PLUi
Plan local d'urbanisme intercommunal
PARTHENAY-GÂTINE

Communauté de Communes Parthenay-Gâtine

5.f Risques

ADILLY

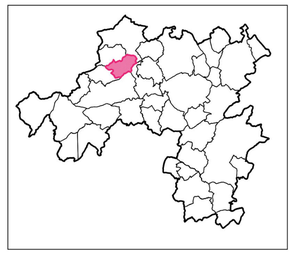

	Prescription	Arrêt	Approbation
ÉLABORATION	25/10/2018	21/11/2024	20/11/2025

aura
agence d'urbanisme de la région angevine

Zone d'aléa retrait-gonflement des argiles
- Aléa fort
- Aléa moyen

Atlas des zones inondables

Cadastre Origine DGFiP Cadastre © Droits de l'État réservés ® 2024
- Parcellaire
- Bâti dur / bâti léger
- Limite communale

0 500 m

LES TERRES DE VIEILLEFOND
LES TERRES DU PUITS
LE PUITS-NORD
LA BREZANCHERE - NORD
LA VALLEE
LE PUITS-SUD
JARZAY
LES BRANDES-SUD
LE FROMENTEAU
SAINT-VINCENT
LES MALMORTS
LES RIBARDIERES
VIEILLEFOND
LA PREE
LA GRANDE CHINTRE
CHAMPS DE JUSSAY
JUSSAY
LA BERGERIE
LES TERRES DE JARZAY-EST
LES FOUILLARDES
LES PAINS
LES TERRES DE LA GARDELIERE NORD
LES TERRES DU BOURG
LE BOURG-OUEST
LES TERRES DU PATIS
LA ROYAUTE
LE PETIT LOGIS
LE PATIS
LA SIMBRANDIERE
LE BOURG
BIGOREAU
LE TERTRE
LES BRANDES
LES CHAMPS DU BOIS-NORD
GACHABOT
LE BAS-BOURG
LA GIROIRIERE
LE PONTREAU
LES BRANDES
LE FONTREAU
LE BAS BOURG-SUD
LES TERRES DU BAS-BOURG
LES GRANDES BORDES
LES TERRES DE BEL-AIR
LE PONTREAU
LONDIERE
BEL-AIR
LES CHAGNASSES
HORBESSSOUSE
LES PETITES BORDES
LES ALIZELIERES
LA PETITE COUSSAIE
LES CHETIFS CHAMPS
LES GRANDS CHAMPS-OUEST
LA CLEMENCIERE
LES VEAUX
LE COLOMBIER SUD
LES TERRES NOIRES
LA BILLOUERE
LE TRAMBLAY
LES CHAMPS ROUGES
SAINTE-MARGUERITE
LES COMBES
LES CHAMPS BLANCS
LES GRANDS CHAMPS-EST
LA GRANDE COUSSAYE
LA BARRE
NOTRE-DAME
LA CLAIRIERE
SAINT-COME
LE MONT-D'OR
SAINT-PIERRE
SUNAY
LES REVALLEES
LES LACS
LA PERCHEE
LES CHAMPS DE LA PRAIE
LA PRAIE
LA BAUDIERE
LES CHAMPS DU BOIS-SUD
L'AUDONNIERE
LE THEIL
LES QUATRE-VENTS
LA BROUARDIERE
LES RIVIERES
LE THEIL
LE THEIL
LA CORDINIERE
LE PONT BONNEAU
SAINTE - MARGUERITE
LES FROMENTEAUX
LES BRANDES-EST
SAINTE-RADEGONDE
LA FORGE
LES VERSENNES
LA FORGE
LE BOURG
LA CHAIGNEE
LA GROSSETIERE
LA CHAPELLE
LE GRAND LIRON
LA VIOLETTE
LA BRAUDIERE
LA MECHINIERE
LE BOIS DU BAIGNON
LE BAIGNON
LES FOUGERES
LES VERGNAUDIERES
LE ROCHARD
SAINTE-ANNE
LA GERMANIE
BEAUVOIR
LES FOUGERES-EST
LA SAPINIERE
NOTRE DAME
BAS-CHALANDEAU
LES SEGUINIERES
LES RATIERES
LES CHAMPS BLANCS
CHALANDEAU
LA VERIE
LES FROMENTEAUX
LES GRANDES JARIES
LES PLANS
LE THEIL
LA TIMARDIERE
ETANG DE CHALANDEAU
CHAMPAIN
LA BERTELIERE
LA ROCHE
LES FROMENTEAUX
LES BOIS DU THEIL
LES CHAMPS D'AJONCS
LA LEONIERE
LA FRAIGNAY
LE PIOGE
LE FONTENIOUX
LE PARC
LES BRANDES

PLUi
Plan local d'urbanisme intercommunal
PARTHENAY-GÂTINE

Communauté de Communes Parthenay-Gâtine

5.f Risques

ALLONNE

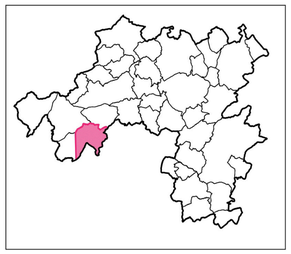

	Prescription	Arrêt	Approbation
ÉLABORATION	25/10/2018	21/11/2024	20/11/2025

aura
agence d'urbanisme de la région angevine

Zone d'aléa retrait-gonflement des argiles
- Aléa fort
- Aléa moyen

Atlas des zones inondables

Cadastre Origine DGFiP Cadastre © Droits de l'État réservés ® 2024
- Parcellaire
- Bâti dur / bâti léger
- Limite communale

0 500 m

PLUi
Plan local d'urbanisme intercommunal
PARTHENAY-GÂTINE

Communauté de Communes Parthenay-Gâtine

5.f Risques

AMAILLOUX

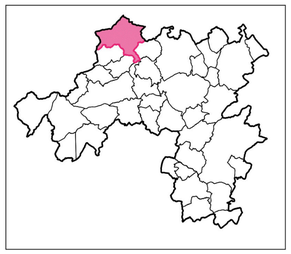

	Prescription	Arrêt	Approbation
ÉLABORATION	25/10/2018	21/11/2024	20/11/2025

aura
agence d'urbanisme de la région angevine

Zone d'aléa retrait-gonflement des argiles
- Aléa fort
- Aléa moyen

Atlas des zones inondables

Cadastre Origine DGFiP Cadastre © Droits de l'État réservés ® 2024
- Parcellaire
- Bâti dur / bâti léger
- Limite communale

0 500 m

PLUi
Plan local d'urbanisme intercommunal
PARTHENAY-GÂTINE

Communauté de Communes Parthenay-Gâtine

5.f Risques

AUBIGNY

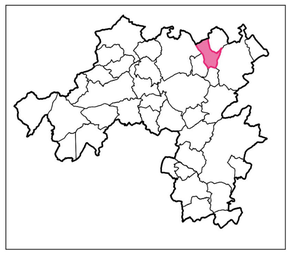

	Prescription	Arrêt	Approbation
ÉLABORATION	25/10/2018	21/11/2024	20/11/2025

aura
agence d'urbanisme de la région angevine

Zone d'aléa retrait-gonflement des argiles
- Aléa fort
- Aléa moyen

Atlas des zones inondables

Cadastre Origine DGFiP Cadastre © Droits de l'État réservés ® 2024
- Parcellaire
- Bâti dur / bâti léger
- Limite communale

0 500 m

PLUi
Plan local d'urbanisme intercommunal
PARTHENAY-GÂTINE

Communauté de Communes Parthenay-Gâtine

5.f Risques

AZAY-SUR-THOUET

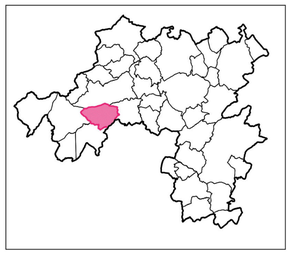

	Prescription	Arrêt	Approbation
ÉLABORATION	25/10/2018	21/11/2024	20/11/2025

aura
agence d'urbanisme de la région angevine

Zone d'aléa retrait-gonflement des argiles
- Aléa fort
- Aléa moyen

Atlas des zones inondables

Cadastre Origine DGFiP Cadastre © Droits de l'État réservés ® 2024
- Parcellaire
- Bâti dur / bâti léger
- Limite communale

0 500 m

PLUi
Plan local d'urbanisme intercommunal
PARTHENAY-GÂTINE

Communauté de Communes Parthenay-Gâtine

5.f Risques

LA CHAPELLE BERTRAND

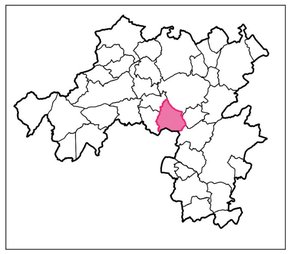

	Prescription	Arrêt	Approbation
ÉLABORATION	25/10/2018	21/11/2024	20/11/2025

aura
agence d'urbanisme de la région angevine

Zone d'aléa retrait-gonflement des argiles
- Aléa fort
- Aléa moyen

Atlas des zones inondables

Cadastre Origine DGFiP Cadastre © Droits de l'État réservés ® 2024
- Parcellaire
- Bâti dur / bâti léger
- Limite communale

0 500 m

PLUi
Plan local d'urbanisme intercommunal
PARTHENAY-GÂTINE

Communauté de Communes Parthenay-Gâtine

5.f Risques

CHATILLON SUR THOUET

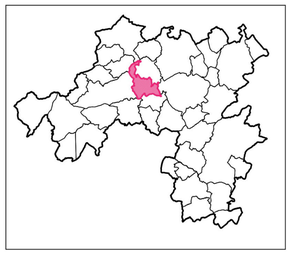

	Prescription	Arrêt	Approbation
ÉLABORATION	25/10/2018	21/11/2024	20/11/2025

aura
agence d'urbanisme de la région angevine

Zone d'aléa retrait-gonflement des argiles

- Aléa fort
- Aléa moyen

Atlas des zones inondables

Cadastre Origine DGFiP Cadastre © Droits de l'État réservés ® 2024

Parcellaire | Bâti dur / bâti léger | Limite communale

0 500 m

PLUi
Plan local d'urbanisme intercommunal
PARTHENAY-GÂTINE

Communauté de Communes Parthenay-Gâtine

5.f Risques

LES CHATELIERS

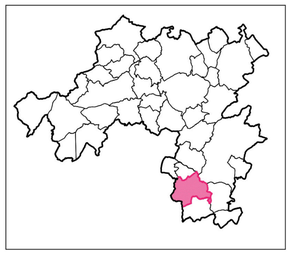

	Prescription	Arrêt	Approbation
ÉLABORATION	25/10/2018	21/11/2024	20/11/2025

aura
agence d'urbanisme de la région angevine

Zone d'aléa retrait-gonflement des argiles
- Aléa fort
- Aléa moyen

Atlas des zones inondables

Cadastre Origine DGFiP Cadastre © Droits de l'État réservés ® 2024
- Parcellaire
- Bâti dur / bâti léger
- Limite communale

0 500 m

PLUi Plan local d'urbanisme intercommunal
PARTHENAY-GÂTINE

Communauté de Communes Parthenay-Gâtine

5.f Risques

DOUX

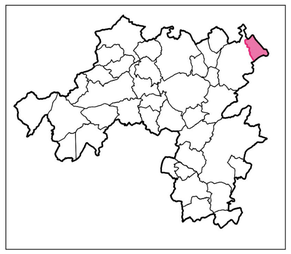

	Prescription	Arrêt	Approbation
ÉLABORATION	25/10/2018	21/11/2024	20/11/2025

aura agence d'urbanisme de la région angevine

Zone d'aléa retrait-gonflement des argiles

- Aléa fort
- Aléa moyen

Atlas des zones inondables

Cadastre Origine DGFiP Cadastre © Droits de l'État réservés ® 2024

- Parcellaire
- Bâti dur / bâti léger
- Limite communale

0 500 m

TERRES VERS VALETTE
VALLEE PLEIGNARD
BOURETARD
ABBAYE DE LA LANDE
VALLEE DE L'ARCHE-EST
PHARON
VALLEE DE L'ARCHE-OUEST
PUBLANC-EST
LES JARRIES
SAUTE-GROLLE
PUBLANC
CHEMIN DE POITIERS
LES VOINES-NORD
LES FAUCHINS
CHEMIN DU MAL
LES ORMEAUX
VALLEES VALEMBERT
VALEE AUX MOINES
LES GALINIERES
CHAMP DE BURENEAU
VALLEE GALLY
LA PAPOTE
LE SENTIER CAGNEUX
LES ESSARDS
LE MONCLEAU
LES VILLIERS-EST
VALLEE AU CREUX
CHAMP CHARDON
LA CROIX JACQUAULT
LES PAPINIERES-OUEST
LES VILLIERS-OUEST
LA MARE A ORIBAULT
MARTINET
THIBAUDIN
LE PUITS FERCHAULT
LES PAPINIERES
LA BUTTE
CHAMP CHARDON
LA CROIX SAINT-MARTIN
LUSSAC
LE BOURG
LES BONNIERES
LE BREUIL-EST
LES TERRES NOIRES
LE CRAPLIER
PRE DE DOUX
LAVAULT-NORD EST
PRE MOREAU
LES TAVERNIERES
LE BREUIL-OUEST
LAVAULT-NORD
FIEF PERDU
MOLLET-SUD
LAVAULT-SUD
LE PIED DE DOUX
LA PLOTERIE EST
MOLLET-SUD
LES ROUERES
LA PLAINE DES MOULINS
CHAMP CHENIER
LA PLOTERIE OUEST
PLAINE DES PRES MOREAU
L'ORME AU VASLIN
MOLLET
LES PLANTES A MAION
LES VOINES DE CHERVES
LE FIEF POUSSON-EST
LES VOINES-SUD
CHAMPS DU THE
LE NOYER FENDU
LES VOINES
VALLEE DE GREUZARD
VALLEE DE LA TRAINE
LE BOURGNEUF
LA PLAINE DE LA ROCHE
LES GRELES
CHEMIN AU POTIER
CHAMP GAUTIER
LA VALLEE DE CHERVES
LES PLANTES

PLUi
Plan local d'urbanisme intercommunal
PARTHENAY-GÂTINE

Communauté de Communes Parthenay-Gâtine

5.f Risques

FENERY

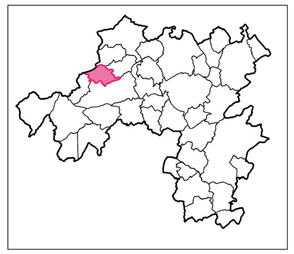

	Prescription	Arrêt	Approbation
ÉLABORATION	25/10/2018	21/11/2024	20/11/2025

aura
agence d'urbanisme de la région angevine

Zone d'aléa retrait-gonflement des argiles
- Aléa fort
- Aléa moyen

Atlas des zones inondables

Cadastre Origine DGFiP Cadastre © Droits de l'État réservés ® 2024
- Parcellaire
- Bâti dur / bâti léger
- Limite communale

0 500 m

PLUi
Plan local d'urbanisme intercommunal
PARTHENAY-GÂTINE

Communauté de Communes Parthenay-Gâtine

5.f Risques

LA FERRIERE-EN-PARTHENAY

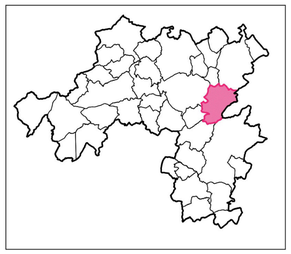

	Prescription	Arrêt	Approbation
ÉLABORATION	25/10/2018	21/11/2024	20/11/2025

aura
agence d'urbanisme de la région angevine

Zone d'aléa retrait-gonflement des argiles
- Aléa fort
- Aléa moyen

Atlas des zones inondables

Cadastre Origine DGFiP Cadastre © Droits de l'État réservés ® 2024
- Parcellaire
- Bâti dur / bâti léger
- Limite communale

0 500 m

PLUi
Plan local d'urbanisme intercommunal
PARTHENAY-GÂTINE

Communauté de Communes Parthenay-Gâtine

5.f Risques

FOMPERRON

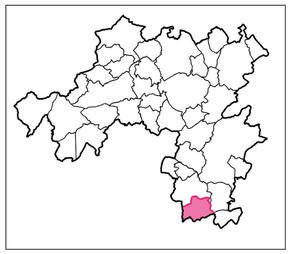

	Prescription	Arrêt	Approbation
ÉLABORATION	25/10/2018	21/11/2024	20/11/2025

aura
agence d'urbanisme de la région angevine

Zone d'aléa retrait-gonflement des argiles

- Aléa fort
- Aléa moyen

Atlas des zones inondables

Cadastre Origine DGFiP Cadastre © Droits de l'État réservés ® 2024

- Parcellaire
- Bâti dur / bâti léger
- Limite communale

0 500 m

PLUi
Plan local d'urbanisme intercommunal
PARTHENAY-GÂTINE

Communauté de Communes Parthenay-Gâtine

5.f Risques

LES FORGES

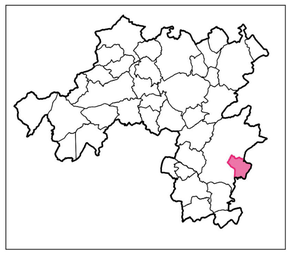

	Prescription	Arrêt	Approbation
ÉLABORATION	25/10/2018	21/11/2024	20/11/2025

aura
agence d'urbanisme de la région angevine

Zone d'aléa retrait-gonflement des argiles
- Aléa fort
- Aléa moyen

Atlas des zones inondables

Cadastre Origine DGFiP Cadastre © Droits de l'État réservés ® 2024
- Parcellaire
- Bâti dur / bâti léger
- Limite communale

0 500 m

LES PATIS-EST
LES PRES DE LA PORTE
LA SESNIERE
LE BOIS DE MONTREUIL
LES CHAMPS DE MONTREUIL
LA GRUSARDIERE
LES NAIDES
LES BOIS DE LA SESNIERE
LES PETITES BERLANDINES
LA GRANDE METAIRIE
METAIRIE DE TRAC
LES BERLANDINES
LES BASSES BERLANDINES
LES CHAMPS DES GOBLINS
LE TANG
LES BRANDES SUD
LES BROUSSES COLLIN
LES CHAILS
CHAMPS DU BOIS
LA RIVAUDIERE
LA GRANDE PIECE NORD
LE PEUPLIER
LES TRANCHEES
LA PLAINE DES CORNARDS
LES JARCEAUX
LES CORNARDS
LE SABLON
LES IBIGNONS
COUPE DES MINIERES
PLAINE DE JARCEAU
LES VIGNES
LE CHAUVINEAU
LA BOULINIERE
LA VIGELIERE
L'AUMONE
LE GRAND MARTEAU
BRANDES DE LA CROIX
LES GAS
LE BOURG-OUEST
LE LAC
LE PARC
LES GRANDES VERGNIES
LES GASSES
L'AVENEAU
LE GRAND PRE
PIECES DU CORMIER
LES VALETTES
LE BOURG-EST
LE CORMIER
LA VIEILLE VIGNE
LE MOULIN A VENT
LES PLAINES
LES LAPEREAUX
LES GARENNES
LES TOUCHES COCHIN
LA BILLOTERIE
CHAMPS DE PRAILLE
LE MOULIN A VENT
LA FORET BOURNEAU
LES TOUCHES COCHIN
LA GRANDE PIECE-SUD
LA NAULERIE
LA FORET CAILLET
FOUGERES LES
LA BAUBERTIERE
LE DOIGNON

PLUi
Plan local d'urbanisme intercommunal
PARTHENAY-GÂTINE

Communauté de Communes Parthenay-Gâtine

5.f Risques

GOURGE

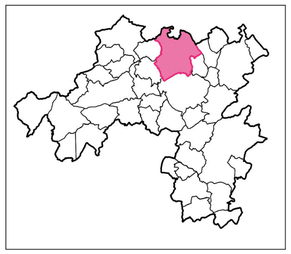

	Prescription	Arrêt	Approbation
ÉLABORATION	25/10/2018	21/11/2024	20/11/2025

aura
agence d'urbanisme de la région angevine

Zone d'aléa retrait-gonflement des argiles

- Aléa fort
- Aléa moyen

Atlas des zones inondables

Cadastre Origine DGFiP Cadastre © Droits de l'État réservés ® 2024

Parcellaire | Bâti dur / bâti léger | Limite communale

0 500 m

PLUi
Plan local d'urbanisme intercommunal
PARTHENAY-GÂTINE

Communauté de Communes Parthenay-Gâtine

5.f Risques

LAGEON

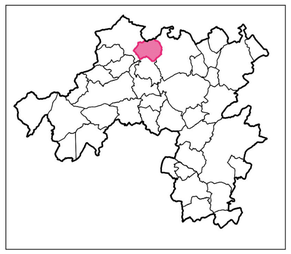

	Prescription	Arrêt	Approbation
ÉLABORATION	25/10/2018	21/11/2024	20/11/2025

aura
agence d'urbanisme de la région angevine

Zone d'aléa retrait-gonflement des argiles
- Aléa fort
- Aléa moyen

Atlas des zones inondables

Cadastre Origine DGFiP Cadastre © Droits de l'État réservés ® 2024
- Parcellaire
- Bâti dur / bâti léger
- Limite communale

0 500 m

PLUi
Plan local d'urbanisme intercommunal
PARTHENAY-GÂTINE

Communauté de Communes Parthenay-Gâtine

5.f Risques

LHOUMOIS

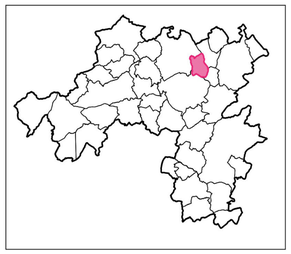

	Prescription	Arrêt	Approbation
ÉLABORATION	25/10/2018	21/11/2024	20/11/2025

aura
agence d'urbanisme de la région angevine

Zone d'aléa retrait-gonflement des argiles
- Aléa fort
- Aléa moyen

Atlas des zones inondables

Cadastre Origine DGFiP Cadastre © Droits de l'État réservés ® 2024
- Parcellaire
- Bâti dur / bâti léger
- Limite communale

0 500 m

MOULIN DU PONT
VALLEE DU BEOU
LA CARTE
LES PRES FOUGERES
PLAINE DES VALLEES
PLAINE DES FONTENELLES
GOURMAILLE
LES GRANDS PRES
LES PRES GILLETTE
LES BIETTES
TRIBOUILLE
LA GRIOLLERE
LA CHAUSSEE
PLAINE DE LA COUDRELLE
LA PLAINE DU MOULIN A VENT EST
PLAINE DU PATIS DE LA NOUE
LE PARADIS
PLAINE DES LAVETTES
LE GRAND BOURGNAIS
FIEF DES PLACES
LES DARDILLIERES
LA PLAINE DU MOULIN A VENT SUD
PLAINE DU RAGUENET
PLAINE DES BARGES
LE FIEF
LA JONCHERE
LA PLAINE DES BOUILLONS SUD
PLAINE DE LA CHAUMETIERE
LA CALENDRE
LA ROCHE-FATON
LE FONTAGNOUX
LES CHAMPS DU LARRON
PLAINE DE LA CHAUME
LES CHAMPS DE LA MINE
LE BOIS RENFERME
LA GRANDE METAIRIE
L'ABBAYE
LES ESSARTS
GUE DE FLAS
LA PIOCHELLERIE
LES SABLONS
LES PACAUDIERES
LE BAS BOURG
LE BOURG EST
PLAINE DU ROC
LA PLAINE DE MACHARD
LES MERSES
MOULIN DU FRESNE
MOULIN DE RUEAU
LE BOURG OUEST
LE PARADIS
LA PLAINE DE RUEAU
LE GRAND MORCEAU
PLAINE DU FRENE
LES BASSES GARENNES
LA GIBAUDIERE
LE GRAND PATIS
LA JOURDINIERE
BEL AIR
LEIGNE
LES GENETS
LES GLACIERES
TERRES DES GRIPPEAUX
LES CHAUX
LE BOIS D'HERISSON
LA GRANGE
PLAINE DE L'ETANG D'ARTBOUC
LE LIZON
LE PATIS D'HERISSON
LA GANDINIERE
LE PATIS DE L'EPINE
LA FORGE
LES BARONNIERES
LA CHESNE
LE MAUGRENIER
LE PATIS DES PERRIERES
LES TERRES DE LHOUMOIS
LE SABLE
LE CHAMP RENAULT
PAYRE
LA BOURRELIERE
LE GRAND PRE
LES CHEVRIERES
LE COUT
LA GIBAUDIERE
LE CHAMP DU SABLE
BEL AIR

PLUi
Plan local d'urbanisme intercommunal
PARTHENAY-GÂTINE

Communauté de Communes Parthenay-Gâtine

5.f Risques

MENIGOUTE

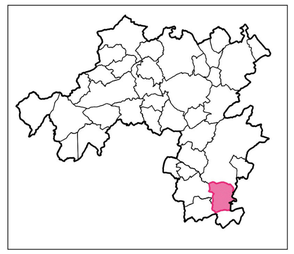

	Prescription	Arrêt	Approbation
ÉLABORATION	25/10/2018	21/11/2024	20/11/2025

aura
agence d'urbanisme de la région angevine

Zone d'aléa retrait-gonflement des argiles
- Aléa fort
- Aléa moyen

Atlas des zones inondables

Cadastre Origine DGFiP Cadastre © Droits de l'État réservés ® 2024
- Parcellaire
- Bâti dur / bâti léger
- Limite communale

0 500 m

PLUi
Plan local d'urbanisme intercommunal
PARTHENAY-GÂTINE

Communauté de Communes Parthenay-Gâtine

5.f Risques

OROUX

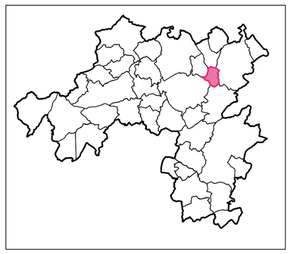

	Prescription	Arrêt	Approbation
ÉLABORATION	25/10/2018	21/11/2024	20/11/2025

aura
agence d'urbanisme de la région angevine

Zone d'aléa retrait-gonflement des argiles
- Aléa fort
- Aléa moyen

Atlas des zones inondables

Cadastre Origine DGFiP Cadastre © Droits de l'État réservés ® 2024
- Parcellaire
- Bâti dur / bâti léger
- Limite communale

0 500 m

PLUi
Plan local d'urbanisme intercommunal
PARTHENAY-GÂTINE

Communauté de Communes Parthenay-Gâtine

5.f Risques

PARTHENAY

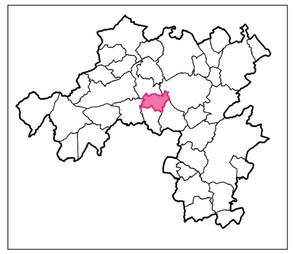

	Prescription	Arrêt	Approbation
ÉLABORATION	25/10/2018	21/11/2024	20/11/2025

aura
agence d'urbanisme de la région angevine

Zone d'aléa retrait-gonflement des argiles
- Aléa fort
- Aléa moyen

Atlas des zones inondables

Cadastre Origine DGFiP Cadastre © Droits de l'État réservés ® 2024
- Parcellaire
- Bâti dur / bâti léger
- Limite communale

0 500 m

PLUi
Plan local d'urbanisme intercommunal
PARTHENAY-GÂTINE

Communauté de Communes Parthenay-Gâtine

5.f Risques

LA PEYRATTE

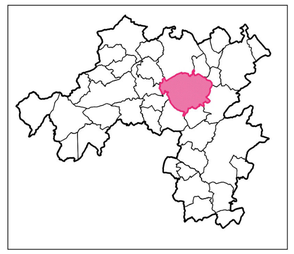

	Prescription	Arrêt	Approbation
ÉLABORATION	25/10/2018	21/11/2024	20/11/2025

aura
agence d'urbanisme de la région angevine

Zone d'aléa retrait-gonflement des argiles
- Aléa fort
- Aléa moyen

Atlas des zones inondables

Cadastre Origine DGFiP Cadastre © Droits de l'État réservés ® 2024
- Parcellaire
- Bâti dur / bâti léger
- Limite communale

0 500 m

PLUi
Plan local d'urbanisme intercommunal
PARTHENAY-GÂTINE

Communauté de Communes Parthenay-Gâtine

5.f Risques

POMPAIRE

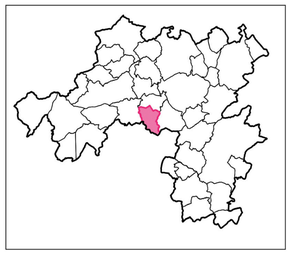

	Prescription	Arrêt	Approbation
ÉLABORATION	25/10/2018	21/11/2024	20/11/2025

aura
agence d'urbanisme de la région angevine

Zone d'aléa retrait-gonflement des argiles
- Aléa fort
- Aléa moyen

Atlas des zones inondables

Cadastre Origine DGFiP Cadastre © Droits de l'État réservés ® 2024
- Parcellaire
- Bâti dur / bâti léger
- Limite communale

0 500 m

PLUi
Plan local d'urbanisme intercommunal
PARTHENAY-GÂTINE

Communauté de Communes Parthenay-Gâtine

5.f Risques

POUGNE-HERISSON

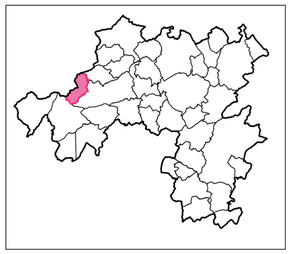

	Prescription	Arrêt	Approbation
ÉLABORATION	25/10/2018	21/11/2024	20/11/2025

aura
agence d'urbanisme de la région angevine

Zone d'aléa retrait-gonflement des argiles
- Aléa fort
- Aléa moyen

Atlas des zones inondables

Cadastre Origine DGFiP Cadastre © Droits de l'État réservés ® 2024
- Parcellaire
- Bâti dur / bâti léger
- Limite communale

0 500 m

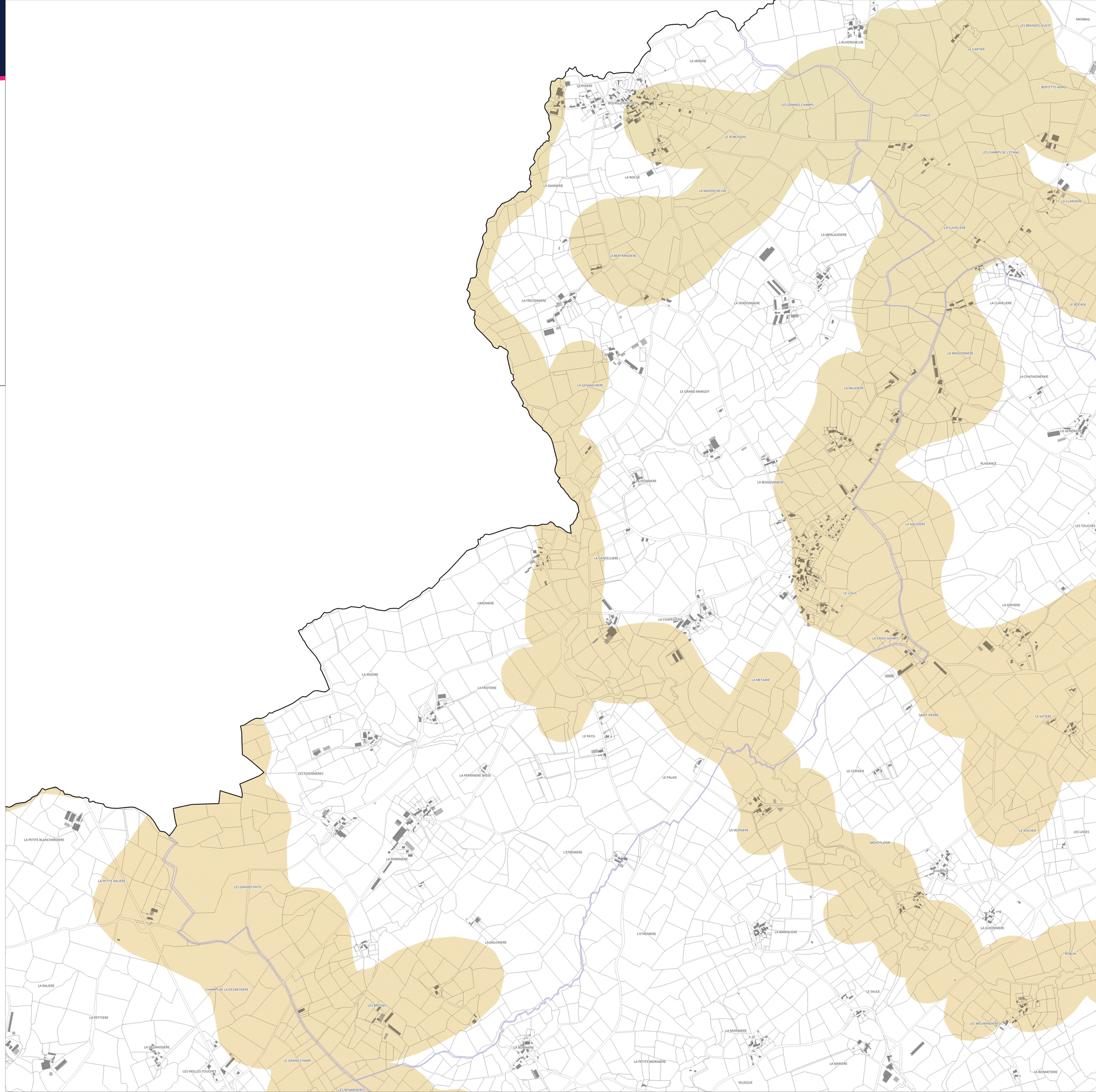

PLUi Plan local d'urbanisme intercommunal

PARTHENAY-GÂTINE

Communauté de Communes Parthenay-Gâtine

5.f Risques

PRESSIGNY

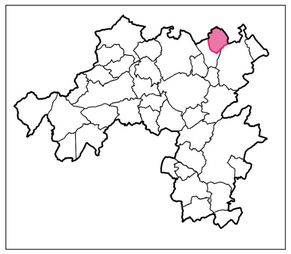

	Prescription	Arrêt	Approbation
ÉLABORATION	25/10/2018	21/11/2024	20/11/2025

aura agence d'urbanisme de la région angevine

Zone d'aléa retrait-gonflement des argiles

- Aléa fort
- Aléa moyen

Atlas des zones inondables

Cadastre Origine DGFiP Cadastre © Droits de l'État réservés ® 2024

Parcellaire | Bâti dur / bâti léger | Limite communale

0 500 m

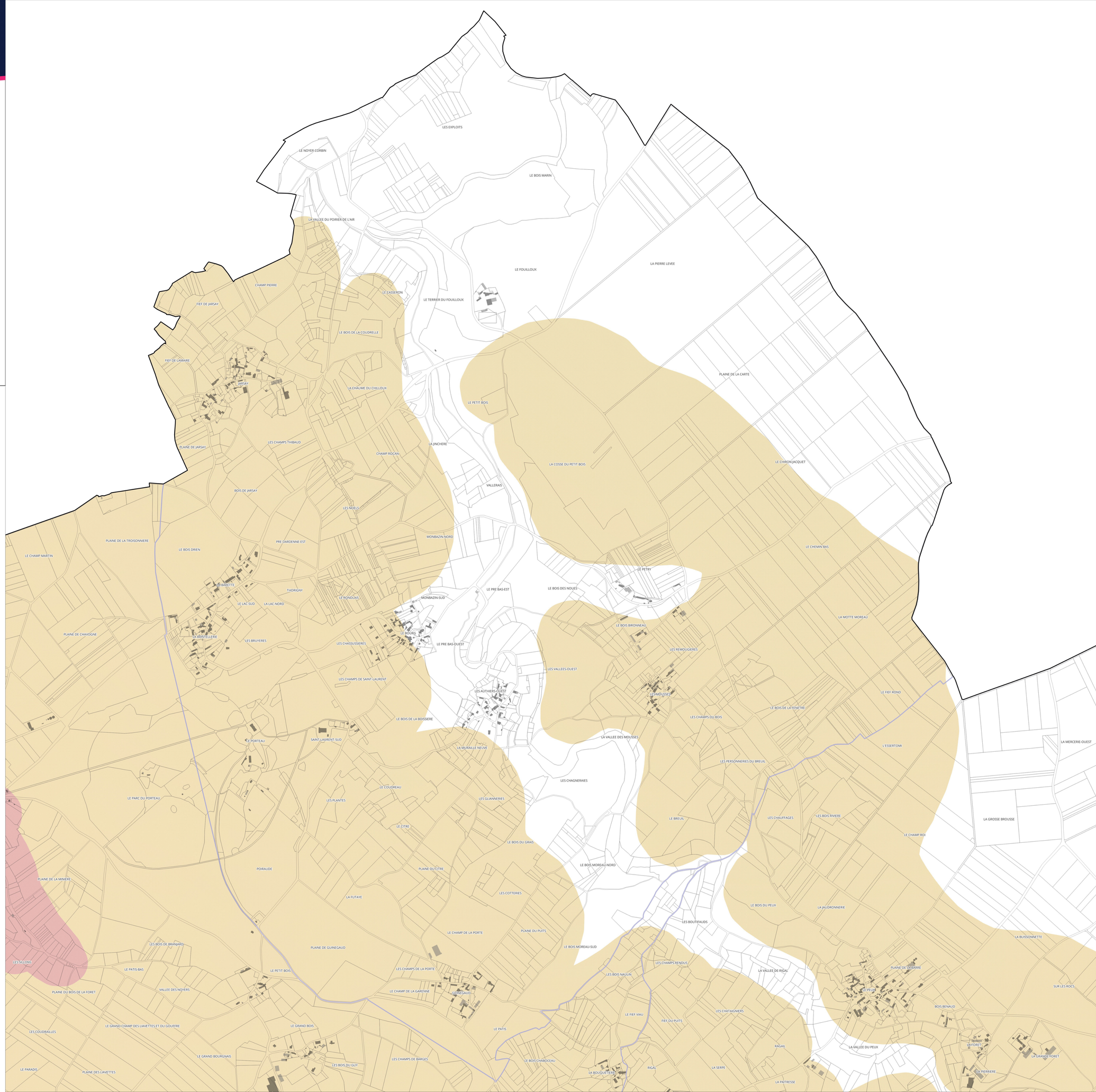

PLUi
Plan local d'urbanisme intercommunal
PARTHENAY-GÂTINE

Communauté de Communes Parthenay-Gâtine

5.f Risques

REFFANNES

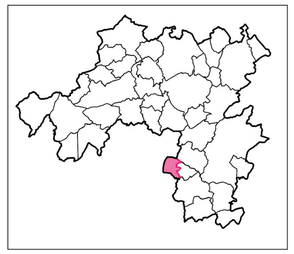

	Prescription	Arrêt	Approbation
ÉLABORATION	25/10/2018	21/11/2024	20/11/2025

aura
agence d'urbanisme de la région angevine

Zone d'aléa retrait-gonflement des argiles
- Aléa fort
- Aléa moyen

Atlas des zones inondables

Cadastre Origine DGFiP Cadastre © Droits de l'État réservés ® 2024
- Parcellaire
- Bâti dur / bâti léger
- Limite communale

0 500 m

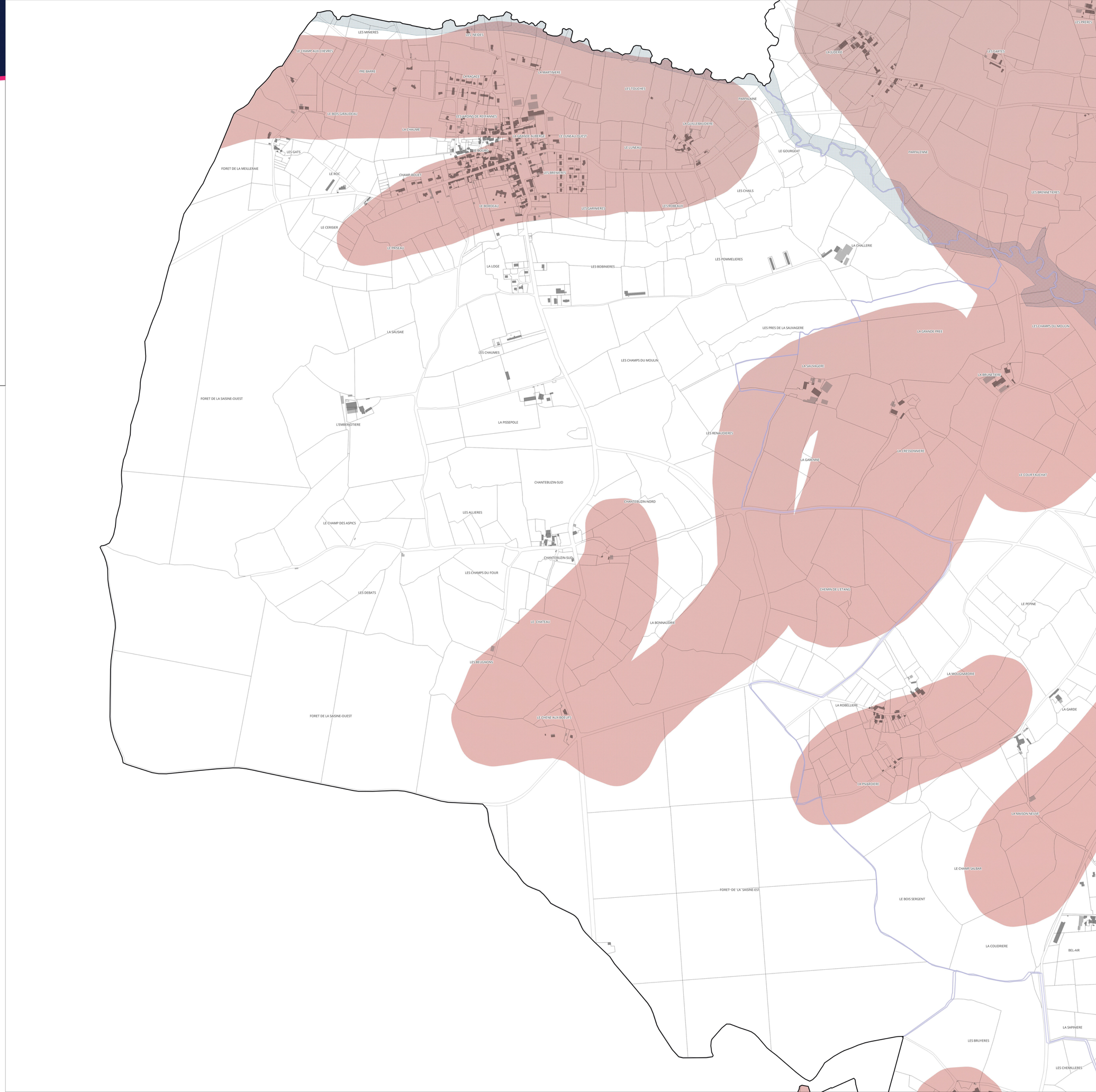

PLUi
Plan local d'urbanisme intercommunal
PARTHENAY-GÂTINE

Communauté de Communes Parthenay-Gâtine

5.f Risques

LE RETAIL

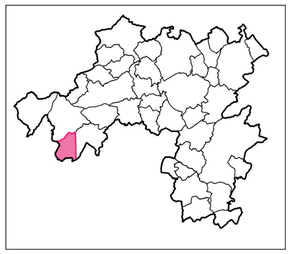

	Prescription	Arrêt	Approbation
ÉLABORATION	25/10/2018	21/11/2024	20/11/2025

aura
agence d'urbanisme de la région angevine

Zone d'aléa retrait-gonflement des argiles
- Aléa fort
- Aléa moyen

Atlas des zones inondables

Cadastre Origine DGFiP Cadastre © Droits de l'État réservés ® 2024
- Parcellaire
- Bâti dur / bâti léger
- Limite communale

0 500 m

PLUi
Plan local d'urbanisme intercommunal
PARTHENAY-GÂTINE

Communauté de Communes Parthenay-Gâtine

5.f Risques

SAINT-AUBIN-LE-CLOUD

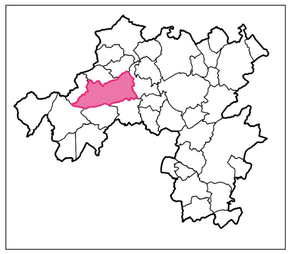

	Prescription	Arrêt	Approbation
ÉLABORATION	25/10/2018	21/11/2024	20/11/2025

aura
agence d'urbanisme de la région angevine

Zone d'aléa retrait-gonflement des argiles
- Aléa fort
- Aléa moyen

Atlas des zones inondables

Cadastre Origine DGFiP Cadastre © Droits de l'État réservés ® 2024
- Parcellaire
- Bâti dur / bâti léger
- Limite communale

0 500 m

PLUi
Plan local d'urbanisme intercommunal
PARTHENAY-GÂTINE

Communauté de Communes Parthenay-Gâtine

5.f Risques

ST GERMAIN DE LONGUE CHAUME

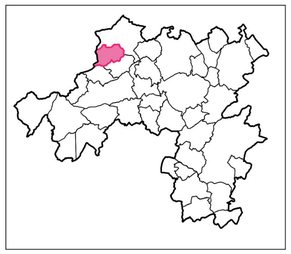

	Prescription	Arrêt	Approbation
ÉLABORATION	25/10/2018	21/11/2024	20/11/2025

aura
agence d'urbanisme de la région angevine

Zone d'aléa retrait-gonflement des argiles
- Aléa fort
- Aléa moyen

Atlas des zones inondables

Cadastre Origine DGFiP Cadastre © Droits de l'État réservés ® 2024
- Parcellaire
- Bâti dur / bâti léger
- Limite communale

0 500 m

PLUi
Plan local d'urbanisme intercommunal
PARTHENAY-GÂTINE

Communauté de Communes Parthenay-Gâtine

5.f Risques

SAINT-GERMIER

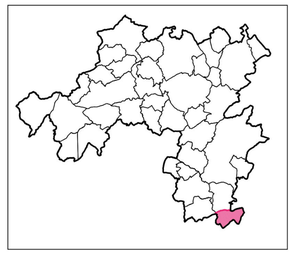

	Prescription	Arrêt	Approbation
ÉLABORATION	25/10/2018	21/11/2024	20/11/2025

aura
agence d'urbanisme de la région angevine

Zone d'aléa retrait-gonflement des argiles
- Aléa fort
- Aléa moyen

Atlas des zones inondables

Cadastre Origine DGFiP Cadastre © Droits de l'État réservés ® 2024
- Parcellaire
- Bâti dur / bâti léger
- Limite communale

0 500 m

PLUi
Plan local d'urbanisme intercommunal
PARTHENAY-GÂTINE

Communauté de Communes Parthenay-Gâtine

5.f Risques

SAINT-MARTIN-DU-FOUILLOUX

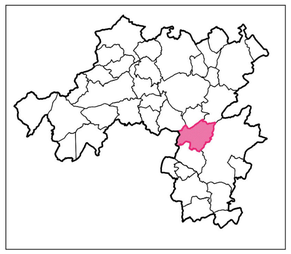

	Prescription	Arrêt	Approbation
ÉLABORATION	25/10/2018	21/11/2024	20/11/2025

aura
agence d'urbanisme de la région angevine

Zone d'aléa retrait-gonflement des argiles
- Aléa fort
- Aléa moyen

Atlas des zones inondables

Cadastre Origine DGFiP Cadastre © Droits de l'État réservés ® 2024
- Parcellaire
- Bâti dur / bâti léger
- Limite communale

0 500 m

PLUi
Plan local d'urbanisme intercommunal
PARTHENAY-GÂTINE

Communauté de Communes Parthenay-Gâtine

5.f Risques

SAURAIS

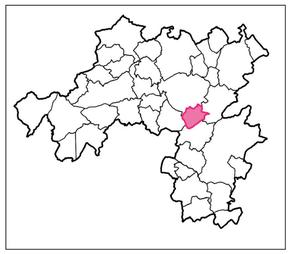

	Prescription	Arrêt	Approbation
ÉLABORATION	25/10/2018	21/11/2024	20/11/2025

aura
agence d'urbanisme de la région angevine

Zone d'aléa retrait-gonflement des argiles

- Aléa fort
- Aléa moyen

Atlas des zones inondables

Cadastre Origine DGFiP Cadastre © Droits de l'État réservés ® 2024

- Parcellaire
- Bâti dur / bâti léger
- Limite communale

0 500 m

LE FOUR
LA MOTTE AUX PEINTIERS
L'ALGERE
LES BROUSSETIERES
LA BERTRANDIERE
GAILLARD
LA VALINIERE
LA TOUZOTIERE
LES TERRES DE LA TOUZOTTIERE
LE BOIS DU ROUX
BOIS DES FILLES
LE BRUYEREAU
CHASMON
LA GRANDE TOUCHE SAINT JEAN
LE PLENITRE
LES BRANDES
LA BAZONNIERE
LA VERRERIE
LES BRANDES NORD
LA FRETTE
L'OLIVERIE
BOIS BRULE
CHAMPOISEAU
LA TOUCHOTTIERE
LES GUINDEAUX
LA GUENIERE
LA FORET
MAISON NEUVE NORD
LE CARIN
LES TERRES DE LA FRETTE
LA MENARDIERE
LA MAISON NEUVE
LES CAYENNES
BOIS DE LA LANDE
MALSERPE
LES MOULINS
SUCHET
LA PETITE POREE
LA GARENNE
LES GARLIERES
LES PERCHES
LA GRANDE POREE
LA GARENNE
BOIS DE LA LANDE
LA GUICHARDIERE
LES BRUYAUDIERES
SAINT AMAND
LES PLAINES-NORD
LE PEU
LE BOIS NORD
L'AUDEBERTIERE
LA PLAINE
GUE VALIN
LE PEU
LES PICHONNIERES
LE BOURG
LA VALINIERE
LA SAPINIERE
LA BARRE
LES BARAQUINAIRES
LE BOIS BERTIN
MAGOT
LES PICHONNIERES
LES RENARDIERES
LES JOUSSAMIERES
LE PETIT CONE
LES CHAMPS BLANCS
LA QUARLIERE
LES CHIRONS
LES DOUVES
COUPE DE L'ETANG ROUSSEAU
LA COPINIERE
LASPOIS
LES TERRES DE LA PICOTIERE
LE MONT D'EOLE
LES PLAINES-SUD
BOIS DE MAGOT
LE GRAND FOUILLOUX
JAULARD
LES FENETRES
LA GRANDE COUPE
L'ASPOIS
BOURG-NEUF
LES MORINIERES
LA GUYOCHERE
LE PATIS BOUILLON

PLUi
Plan local d'urbanisme intercommunal
PARTHENAY-GÂTINE

Communauté de Communes Parthenay-Gâtine

5.f Risques

SECONDIGNY

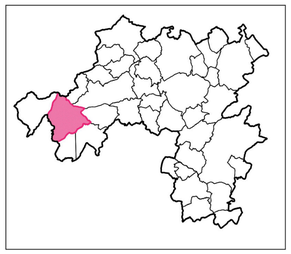

	Prescription	Arrêt	Approbation
ÉLABORATION	25/10/2018	21/11/2024	20/11/2025

aura
agence d'urbanisme de la région angevine

Zone d'aléa retrait-gonflement des argiles
- Aléa fort
- Aléa moyen

Atlas des zones inondables

Cadastre Origine DGFiP Cadastre © Droits de l'État réservés ® 2024
- Parcellaire
- Bâti dur / bâti léger
- Limite communale

0 500 m

PLUi
Plan local d'urbanisme intercommunal
PARTHENAY-GÂTINE

Communauté de Communes Parthenay-Gâtine

5.f Risques

LE TALLUD

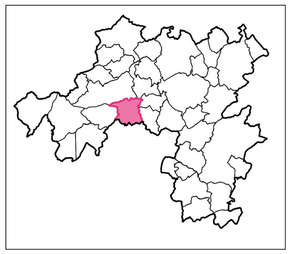

	Prescription	Arrêt	Approbation
ÉLABORATION	25/10/2018	21/11/2024	20/11/2025

aura
agence d'urbanisme de la région angevine

Zone d'aléa retrait-gonflement des argiles

- Aléa fort
- Aléa moyen

- Atlas des zones inondables

Cadastre Origine DGFiP Cadastre © Droits de l'État réservés ® 2024

- Parcellaire
- Bâti dur / bâti léger
- Limite communale

0 500 m

PLUi
Plan local d'urbanisme intercommunal
PARTHENAY-GÂTINE

Communauté de Communes Parthenay-Gâtine

5.f Risques

THENEZAY

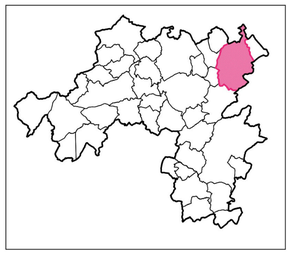

	Prescription	Arrêt	Approbation
ÉLABORATION	25/10/2018	21/11/2024	20/11/2025

aura
agence d'urbanisme de la région angevine

Zone d'aléa retrait-gonflement des argiles
- Aléa fort
- Aléa moyen

Atlas des zones inondables

Cadastre Origine DGFiP Cadastre © Droits de l'État réservés ® 2024
- Parcellaire
- Bâti dur / bâti léger
- Limite communale

0 500 m

PLUi
Plan local d'urbanisme intercommunal
PARTHENAY-GÂTINE

Communauté de Communes Parthenay-Gâtine

5.f Risques

VASLES

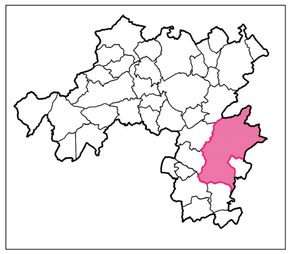

	Prescription	Arrêt	Approbation
ÉLABORATION	25/10/2018	21/11/2024	20/11/2025

aura
agence d'urbanisme de la région angevine

Zone d'aléa retrait-gonflement des argiles
- Aléa fort
- Aléa moyen

Atlas des zones inondables

Cadastre Origine DGFiP Cadastre © Droits de l'État réservés ® 2024
- Parcellaire
- Bâti dur / bâti léger
- Limite communale

0 500 m

PLUi
Plan local d'urbanisme intercommunal
PARTHENAY-GÂTINE

Communauté de Communes Parthenay-Gâtine

5.f Risques

VAUSSEROUX

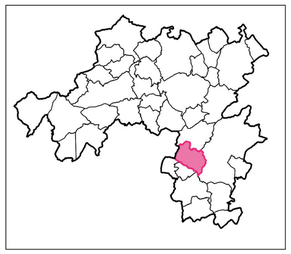

	Prescription	Arrêt	Approbation
ÉLABORATION	25/10/2018	21/11/2024	20/11/2025

aura
agence d'urbanisme de la région angevine

Zone d'aléa retrait-gonflement des argiles
- Aléa fort
- Aléa moyen

Atlas des zones inondables

Cadastre Origine DGFiP Cadastre © Droits de l'État réservés ® 2024
- Parcellaire
- Bâti dur / bâti léger
- Limite communale

0 500 m

L'HORTEAU
LE COTEAU
LA ROGNONIERE
CHAMP DU MOULIN
LA REMBERTIERE
LA CHETONNEE
LA POINTIERE
LA PLANCHE
LA GRANDE FOYE
PORTE-BIZIERE
LES MARANS
LA BOURIE
CHAUME
LES RATTIERES
CHAMP DU MOULIN
MOULIN A VENT DE LA BARBOTIERE
LA FAVRELIERE
LA PETITE FOYE
LES BRENETIERES
LA BOUCHARDIERE
LES BOULAIS
CHAUSSAUVENT
LA BARBOTIERE
MERIMIER
LES POINTIERES
LES PETITES FOUGERES
LES ASPOIS
BOIS DE NERY
LA GAGNE
LES CHECROS
LA PROUTERIE
LES DOUZE OEILS
LONGRUERE
LA BARBOTIERE
LONGRUERE EST
LE BOUCHAUX
LA RIVALIERE
MONRAVEL
BOIS NERY
LES BERNARDEAUX
LES CHAMPS DE L'ETANG
LA PLAINE OUEST
LA PLESSIS CHERCHEMONT
PLAISANCE
LA TOUCHE
LA COTE
CHAMPS DE LA TOUCHE
LA SERVELIERE
LA COURBOTTERIE
LA JUDERIE
LES PRERES
LES CARTES
LE BAS TILLEAU
LA POINTE
LE THEUIL
LES GENDRONIERES
LA CONSTANTINIERE
SAINTE-MARIE
LA VALLEE-OUEST
PARPALAINE
LE BIGNON
LA GARDE
LA PLAINE EST
LA GUILLEBAUDIERE
LES NAIDES
LE GOURGEAT
PARPALENNE
LES ARAUDIERES
LE BOURG
ETANG DE BIRON
LES CHAGNEES
LES CHAILS
LES BRENNETIERES
LE PONT
BIRON
BOIS DE LA GARDE
LA CHALLERIE
LES POMMELIERES
LE BOURG
LE PATIS
LES ARDERES
LES CARIOTTIERES
LA BERNARDIERE
LES PRES DE LA SAUVAGERE
LA GRANDE PREE
LES CHAMPS DU MOULIN
LA ROUCHERIE
L'ARCHERIE
L'EPAGNEAU
LA SAUVAGERE
LA VEZINIERE
LA BRUNETIERE
LA MAGNOLE
LA BROUSSE
BOUCHETOUS
L'AVENEAU
LES RENAUDIERES
LA TOUCHE
LES SIMONIERES
LA GARENNE
LA CRESSONNIERE
LA PRAIRIE
LE COUR-FAUCHAT
LABANOUS
MOULIN DE GOUZIOT
LA SERVILLERE
TOUVOIS
MONCHEVRIER
LES CHAMPS DE LA MARE
LE COTEAU
LA GUILLOTIERE
LE PETIT COTEAU
CHEMIN DE L'ETANG
BEUILLAS
LA BONNAUDIERE
LE PEPINE
LA GLOUTIERE
LES CHAMPS DE GOUZIOT
LE BOURG
LES VOINELLES
LA CHENNEBAUDIERE
LE PLESSIS
LES TOUCHES
MONPLAISIR
LA MOUGNARDRIE
LES PERLIERES
BOIS TOLLU
LA ROBELLIERE
LES MENETRIES
LA GARDE
LES TINES
LA COTE
LA CROIX VERTE
LA PIVARDIERE
LE BREUIL
LES GRANDES CHAUMES
LA RINCHARDIERE
LA CREUZOTTE
LA FONZILLE
LA MAISON NEUVE
LA FONZILLE
FORET DE LA SAISINE-EST
MALEPINE EST
LES PATIS
LES GRANDES ROCHES
BOIS DES ESSUPES
LE CHAMP SALBAR
MALEPINE OUEST
LA VIGNAUDRIE
BEL-AIR
LE BOIS SERGENT
LES GENETS
FROMENTON
LA COUDRIERE
BEL-AIR
L'ARRENTEMENT
LA BORDE
LE GRAND BOULA
LE BOUILEAU
LA TUILERIE
LE BROUSSEAU

PLUi Plan local d'urbanisme intercommunal
PARTHENAY-GÂTINE

Communauté de Communes Parthenay-Gâtine

5.f Risques

VAUTEBIS

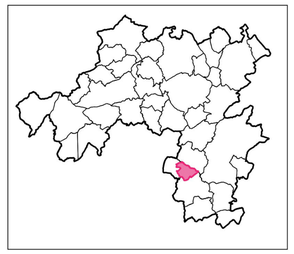

	Prescription	Arrêt	Approbation
ÉLABORATION	25/10/2018	21/11/2024	20/11/2025

aura agence d'urbanisme de la région angevine

Zone d'aléa retrait-gonflement des argiles

- Aléa fort
- Aléa moyen

Atlas des zones inondables

Cadastre Origine DGFiP Cadastre © Droits de l'État réservés ® 2024

- Parcellaire
- Bâti dur / bâti léger
- Limite communale

0 500 m

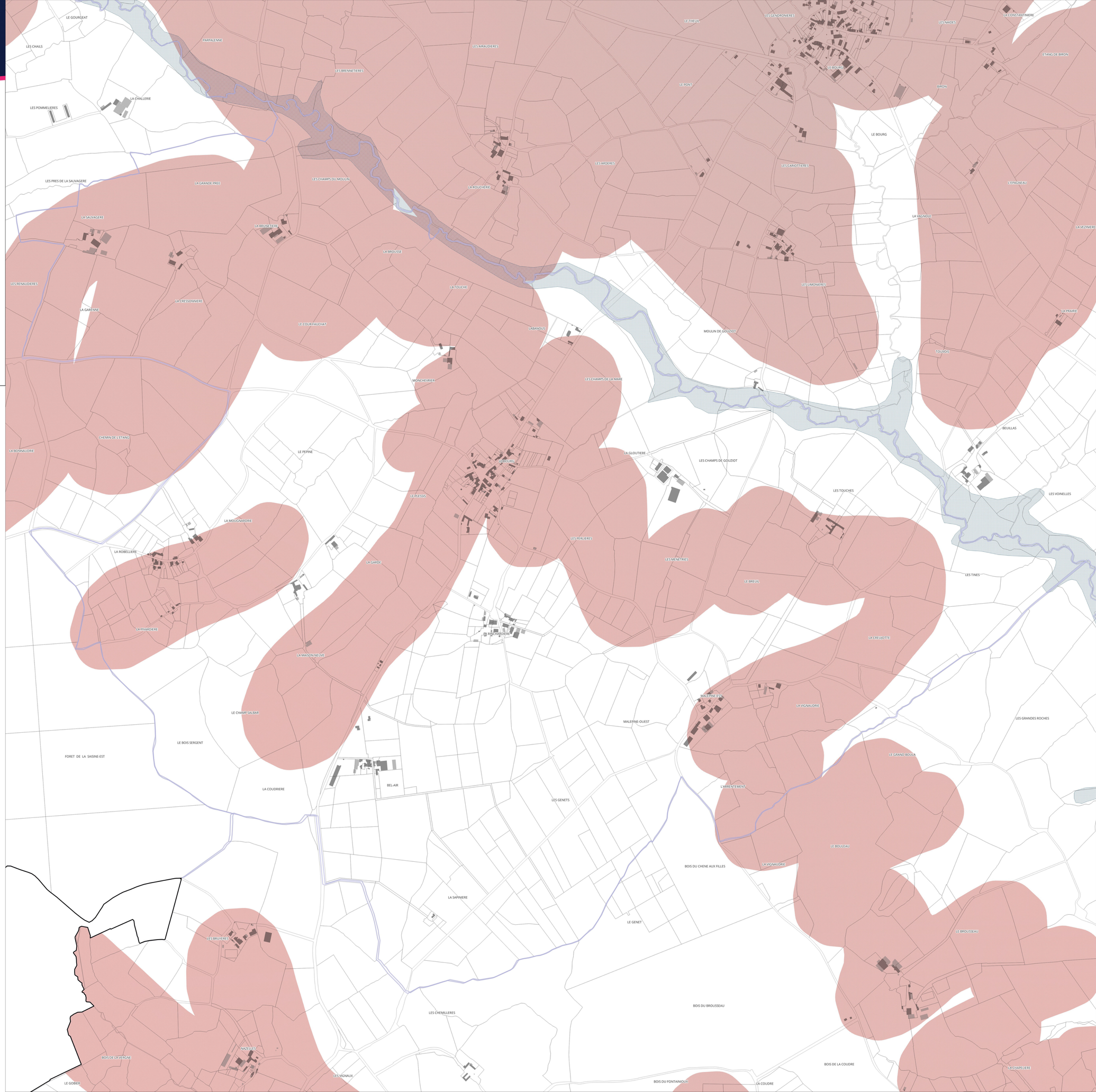

PLUi
Plan local d'urbanisme intercommunal
PARTHENAY-GÂTINE

Communauté de Communes Parthenay-Gâtine

5.f Risques

VERNOUX-EN-GATINE

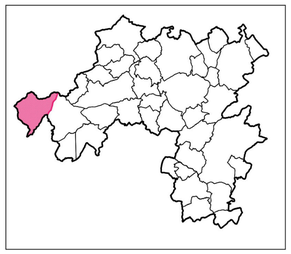

	Prescription	Arrêt	Approbation
ÉLABORATION	25/10/2018	21/11/2024	20/11/2025

aura
agence d'urbanisme de la région angevine

Zone d'aléa retrait-gonflement des argiles
- Aléa fort
- Aléa moyen

Atlas des zones inondables

Cadastre Origine DGFiP Cadastre © Droits de l'État réservés ® 2024
- Parcellaire
- Bâti dur / bâti léger
- Limite communale

0 500 m

PLUi
Plan local d'urbanisme intercommunal
PARTHENAY-GÂTINE

Communauté de Communes Parthenay-Gâtine

5.f Risques

VIENNAY

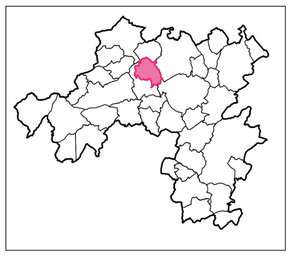

	Prescription	Arrêt	Approbation
ÉLABORATION	25/10/2018	21/11/2024	20/11/2025

aura
agence d'urbanisme de la région angevine

Zone d'aléa retrait-gonflement des argiles
- Aléa fort
- Aléa moyen

Atlas des zones inondables

Cadastre Origine DGFiP Cadastre © Droits de l'État réservés ® 2024
- Parcellaire
- Bâti dur / bâti léger
- Limite communale

0 500 m