PLUi
Plan local d'urbanisme intercommunal
PARTHENAY-GÂTINE

Communauté de Communes Parthenay-Gâtine

# 5.b.2 Annexe assainissement

## ADILLY

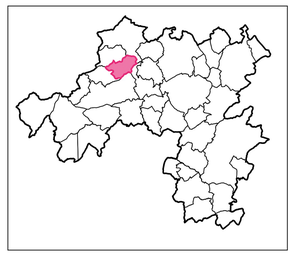

| | Prescription | Arrêt | Approbation |
|---|---|---|---|
| ÉLABORATION | 25/10/2018 | 21/11/2024 | 20/11/2025 |

aura
agence d'urbanisme de la région angevine

Zonage de l'assainissement

### Réseau unitaire et séparatif

Canalisation AEP

Canalisation EU

### Contrôle et entretien

Regard

### Assainissement

Station de refoulement

Station d'épuration

Déversoir d'orage

**Cadastre** Origine DGFiP Cadastre © Droits de l'État réservés ® 2024

Parcellaire

Bâti dur / bâti léger

Limite communale

0 100 m

PLUi
Plan local d'urbanisme intercommunal
PARTHENAY-GÂTINE

Communauté de Communes Parthenay-Gâtine

# 5.b.2 Annexe assainissement

## ALLONNE

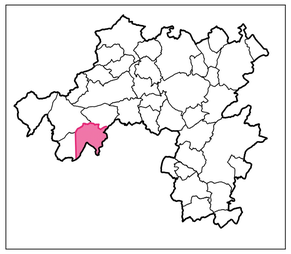

| | Prescription | Arrêt | Approbation |
|---|---|---|---|
| ÉLABORATION | 25/10/2018 | 21/11/2024 | 20/11/2025 |

aura
agence d'urbanisme de la région angevine

Zonage de l'assainissement

### Réseau unitaire et séparatif

Canalisation AEP

Canalisation EU

### Contrôle et entretien

Regard

### Assainissement

Station de refoulement

Station d'épuration

Déversoir d'orage

**Cadastre** Origine DGFiP Cadastre © Droits de l'État réservés ® 2024

Parcellaire

Bâti dur / bâti léger

Limite communale

0 100 m

PLUi Plan local d'urbanisme intercommunal

PARTHENAY-GÂTINE

Communauté de Communes Parthenay-Gâtine

# 5.b.2 Annexe assainissement

## AMAILLOUX

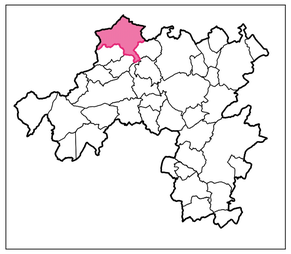

| | Prescription | Arrêt | Approbation |
|---|---|---|---|
| ÉLABORATION | 25/10/2018 | 21/11/2024 | 20/11/2025 |

aura agence d'urbanisme de la région angevine

Zonage de l'assainissement

### Réseau unitaire et séparatif

Canalisation AEP

Canalisation EU

### Contrôle et entretien

Regard

### Assainissement

Station de refoulement

Station d'épuration

Déversoir d'orage

**Cadastre** Origine DGFiP Cadastre © Droits de l'État réservés ® 2024

Parcellaire

Bâti dur / bâti léger

Limite communale

0 100 m

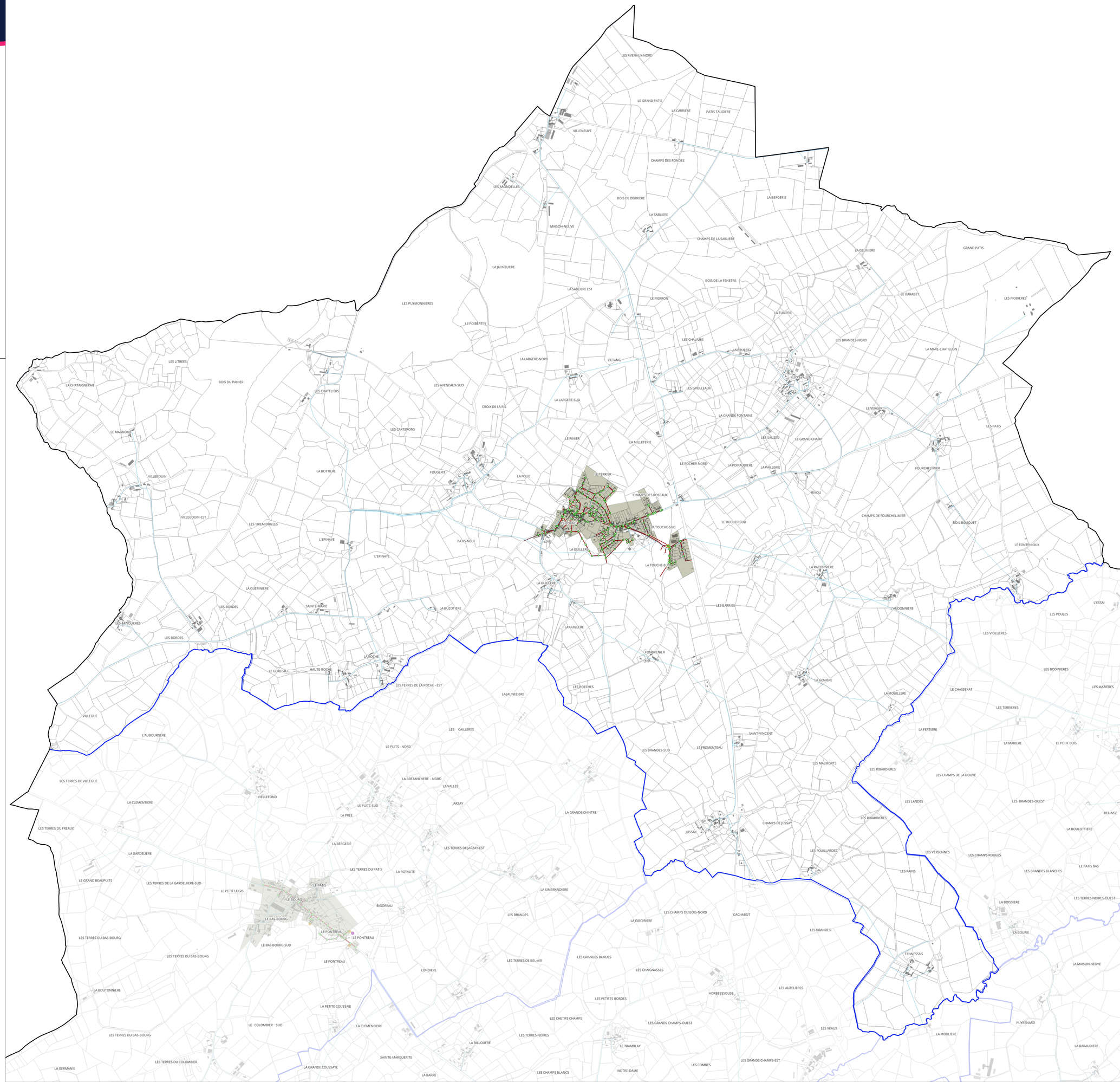

PLUi
Plan local d'urbanisme intercommunal
PARTHENAY-GÂTINE

Communauté de Communes Parthenay-Gâtine

# 5.b.2 Annexe assainissement

## AUBIGNY

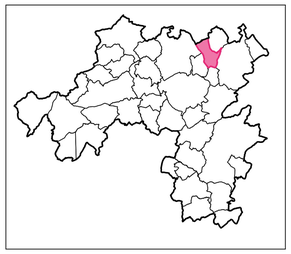

| | Prescription | Arrêt | Approbation |
|---|---|---|---|
| ÉLABORATION | 25/10/2018 | 21/11/2024 | 20/11/2025 |

aura
agence d'urbanisme de la région angevine

Zonage de l'assainissement

### Réseau unitaire et séparatif

Canalisation AEP

Canalisation EU

### Contrôle et entretien

Regard

### Assainissement

Station de refoulement

Station d'épuration

Déversoir d'orage

**Cadastre** Origine DGFiP Cadastre © Droits de l'État réservés ® 2024

Parcellaire

Bâti dur / bâti léger

Limite communale

0 100 m

PLUi Plan local d'urbanisme intercommunal

PARTHENAY-GÂTINE

Communauté de Communes Parthenay-Gâtine

# 5.b.2 Annexe assainissement

## AZAY-SUR-THOUET

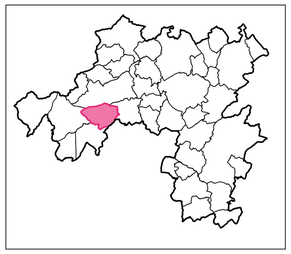

| | Prescription | Arrêt | Approbation |
|---|---|---|---|
| ÉLABORATION | 25/10/2018 | 21/11/2024 | 20/11/2025 |

aura agence d'urbanisme de la région angevine

Zonage de l'assainissement

### Réseau unitaire et séparatif

Canalisation AEP

Canalisation EU

### Contrôle et entretien

Regard

### Assainissement

Station de refoulement

Station d'épuration

Déversoir d'orage

**Cadastre** Origine DGFiP Cadastre © Droits de l'État réservés ® 2024

Parcellaire | Bâti dur / bâti léger | Limite communale

0 100 m

PLUi
Plan local d'urbanisme intercommunal
PARTHENAY-GÂTINE

Communauté de Communes Parthenay-Gâtine

# 5.b.2 Annexe assainissement

## LA CHAPELLE BERTRAND

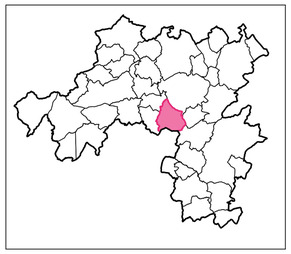

| | Prescription | Arrêt | Approbation |
|---|---|---|---|
| ÉLABORATION | 25/10/2018 | 21/11/2024 | 20/11/2025 |

aura
agence d'urbanisme de la région angevine

Zonage de l'assainissement

### Réseau unitaire et séparatif

Canalisation AEP

Canalisation EU

### Contrôle et entretien

Regard

### Assainissement

Station de refoulement

Station d'épuration

Déversoir d'orage

**Cadastre** Origine DGFiP Cadastre © Droits de l'État réservés ® 2024

Parcellaire

Bâti dur / bâti léger

Limite communale

0 100 m

PLUi
Plan local d'urbanisme intercommunal
PARTHENAY-GÂTINE

Communauté de Communes Parthenay-Gâtine

# 5.b.2 Annexe assainissement

## CHATILLON SUR THOUET

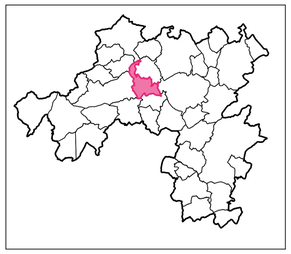

| | Prescription | Arrêt | Approbation |
|---|---|---|---|
| ÉLABORATION | 25/10/2018 | 21/11/2024 | 20/11/2025 |

aura
agence d'urbanisme de la région angevine

Zonage de l'assainissement

### Réseau unitaire et séparatif

Canalisation AEP

Canalisation EU

### Contrôle et entretien

Regard

### Assainissement

Station de refoulement

Station d'épuration

Déversoir d'orage

**Cadastre** Origine DGFiP Cadastre © Droits de l'État réservés ® 2024

Parcellaire | Bâti dur / bâti léger | Limite communale

0 100 m

PLUi Plan local d'urbanisme intercommunal
PARTHENAY-GÂTINE

Communauté de Communes Parthenay-Gâtine

# 5.b.2 Annexe assainissement

## LES CHATELIERS

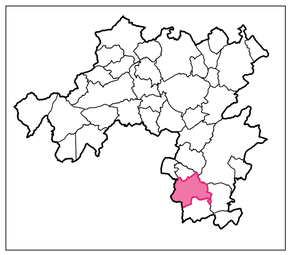

| | Prescription | Arrêt | Approbation |
|---|---|---|---|
| ÉLABORATION | 25/10/2018 | 21/11/2024 | 20/11/2025 |

aura agence d'urbanisme de la région angevine

Zonage de l'assainissement

### Réseau unitaire et séparatif

Canalisation AEP

Canalisation EU

### Contrôle et entretien

Regard

### Assainissement

Station de refoulement

Station d'épuration

Déversoir d'orage

**Cadastre** Origine DGFiP Cadastre © Droits de l'État réservés ® 2024

Parcellaire | Bâti dur / bâti léger | Limite communale

0 100 m

PLUi Plan local d'urbanisme intercommunal
PARTHENAY-GÂTINE

Communauté de Communes Parthenay-Gâtine

# 5.b.2 Annexe assainissement

## DOUX

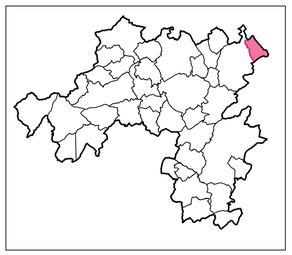

| | Prescription | Arrêt | Approbation |
|---|---|---|---|
| ÉLABORATION | 25/10/2018 | 21/11/2024 | 20/11/2025 |

aura agence d'urbanisme de la région angevine

Zonage de l'assainissement

### Réseau unitaire et séparatif

- Canalisation AEP
- Canalisation EU

### Contrôle et entretien

- Regard

### Assainissement

- Station de refoulement
- Station d'épuration
- Déversoir d'orage

**Cadastre** Origine DGFiP Cadastre © Droits de l'État réservés ® 2024

Parcellaire | Bâti dur / bâti léger | Limite communale

0 100 m

TERRES VERS VALETTE
VALLEE PLEIGNARD
BOURETARD
ABBAYE DE LA LANDE
VALLEE DE L'ARCHE-EST
PHARON
VALLEE DE L'ARCHE-OUEST
PUBLANC-EST
LES JARRIES
LES VOINES-NORD
CHEMIN DE POITIERS
PUBLANC
SAUTE-GROLLE
LES FAUCHINS
LES ORMEAUX
CHEMIN DU MAL
VALEE AUX MOINES
LES GALINIERES
CHAMP DE BURENEAU
VALLEE GALLY
LA PAPOTE
LE SENTIER CAGNEUX
LE MONCLEAU
LES VILLIERS-EST
VALEE AU CREUX
LES ESSARDS
CHAMP CHARDON
LA CROIX JACQUAULT
LES VILLIERS-OUEST
LES PAPINIERES-OUEST
LE PUITS FERCHAULT
LA MARE A DRIBAULT
MARTINET
THIBAUDIN
LA CROIX JACQUAULT
LES PAPINIERES
LA BUTTE
CHAMP CHARDON
LUSSAC
LA CROIX SAINT-MARTIN
LE BOURG
LES BONNIERES
LE BREUIL-EST
LAVAULT-NORD-EST
LES TAVERNIERES
LES TERRES NOIRES
LE CLAPLIER
PRE DE DOUX
PRE MOREAU
LE BREUIL-OUEST
LAVAULT-NORD
FIEF PERDU
MOLLET-SUD
LAVAULT-SUD
LE PIED DE DOUX
LA PLOTERIE-EST
MOLLET-SUD
LES ROUERES
LA PLAINE DES MOULINS
CHAMP CHENIER
L'ORMEAU-VASLIN
LA PLOTERIE-OUEST
PLAINE DES PRES MOREAU
MOLLET
LES PLANTES A MACON
LES VOINES DE CHERVES
LE FIEF POUSSON-EST
CHAMPS DU THE
LES VOINES-SUD
LE NOYER FENDU
LES VOINES
VALLEE DE GREUZARD
VALLEE DE LA TRAINE
LE BOURGNEUF
LA PLAINE DE LA ROCHE
LES GRELES
CHEMIN AU POTIER
CHAMP GAUTIER
LA VALLEE DE CHERVES
LES PLANTES

PLUi
Plan local d'urbanisme intercommunal
PARTHENAY-GÂTINE

Communauté de Communes Parthenay-Gâtine

# 5.b.2 Annexe assainissement

## FENERY

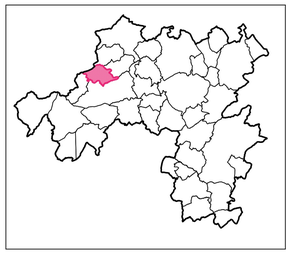

| | Prescription | Arrêt | Approbation |
|---|---|---|---|
| ÉLABORATION | 25/10/2018 | 21/11/2024 | 20/11/2025 |

aura
agence d'urbanisme de la région angevine

Zonage de l'assainissement

### Réseau unitaire et séparatif

Canalisation AEP

Canalisation EU

### Contrôle et entretien

Regard

### Assainissement

Station de refoulement

Station d'épuration

Déversoir d'orage

**Cadastre** Origine DGFiP Cadastre © Droits de l'État réservés ® 2024

Parcellaire

Bâti dur / bâti léger

Limite communale

0 100 m

PLUi
Plan local d'urbanisme intercommunal
PARTHENAY-GÂTINE

Communauté de Communes Parthenay-Gâtine

# 5.b.2 Annexe assainissement

## LA FERRIERE-EN-PARTHENAY

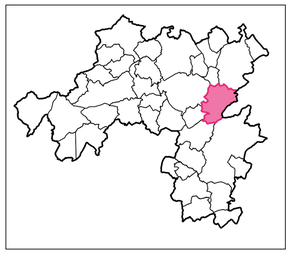

| | Prescription | Arrêt | Approbation |
|---|---|---|---|
| ÉLABORATION | 25/10/2018 | 21/11/2024 | 20/11/2025 |

aura
agence d'urbanisme de la région angevine

Zonage de l'assainissement

Réseau unitaire et séparatif

- Canalisation AEP
- Canalisation EU

Contrôle et entretien

- Regard

Assainissement

- Station de refoulement
- Station d'épuration
- Déversoir d'orage

**Cadastre** Origine DGFiP Cadastre © Droits de l'État réservés ® 2024

Parcellaire · Bâti dur / bâti léger · Limite communale

0 100 m

PLUi
Plan local d'urbanisme intercommunal
PARTHENAY-GÂTINE

Communauté de Communes Parthenay-Gâtine

# 5.b.2 Annexe assainissement

## FOMPERRON

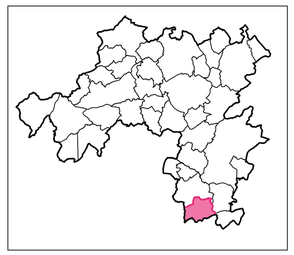

| | Prescription | Arrêt | Approbation |
|---|---|---|---|
| ÉLABORATION | 25/10/2018 | 21/11/2024 | 20/11/2025 |

aura
agence d'urbanisme de la région angevine

Zonage de l'assainissement

### Réseau unitaire et séparatif

Canalisation AEP

Canalisation EU

### Contrôle et entretien

Regard

### Assainissement

Station de refoulement

Station d'épuration

Déversoir d'orage

**Cadastre** Origine DGFiP Cadastre © Droits de l'État réservés ® 2024

Parcellaire

Bâti dur / bâti léger

Limite communale

0 100 m

PLUi Plan local d'urbanisme intercommunal

PARTHENAY-GÂTINE

Communauté de Communes Parthenay-Gâtine

# 5.b.2 Annexe assainissement

## LES FORGES

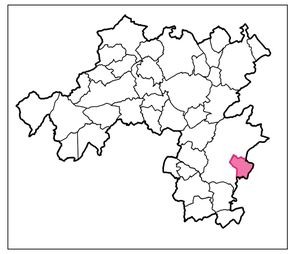

| | Prescription | Arrêt | Approbation |
|---|---|---|---|
| ÉLABORATION | 25/10/2018 | 21/11/2024 | 20/11/2025 |

aura agence d'urbanisme de la région angevine

Zonage de l'assainissement

### Réseau unitaire et séparatif

Canalisation AEP

Canalisation EU

### Contrôle et entretien

Regard

### Assainissement

Station de refoulement

Station d'épuration

Déversoir d'orage

**Cadastre** Origine DGFiP Cadastre © Droits de l'État réservés ® 2024

Parcellaire | Bâti dur / bâti léger | Limite communale

0 100 m

LES PATIS-EST
LES PRES DE LA PORTE
LA SESINIERE
LE BOIS DE MONTREUIL
LES CHAMPS DE MONTREUIL
LA GRUSARDIERE
LES NAIDES
LES BOIS DE LA SESINIERE
LES PETITES BERLANDINES
LA GRANDE METAIRIE
LES BERLANDINES
LES BASSES BERLANDINES
METAIRIE DE TRAC
LES CHAMPS DES GOBUIS
L'ETANG
LES BRANDES-SUD
LES BROUSSES COLLIN
LES CHAILS
CHAMPS DU BOIS
LA RIVAUDIERE
LA GRANDE PIECE-NORD
LE PEUPLIER
LES TRANCHEES
LA PLAINE DES CORNARDS
LES JARCEAUX
LES CORNARDS
LE SABLON
LES BIGNONS
COUPE DES MINIERES
PLAINE DE JARCEAU
LES VIGNES
LE CHAUVINEAU
LA BOULINIERE
LA VIGELIERE
L'AUMONE
LE GRAND MAREAU
LES GAS
BRANDES DE LA CROIX
LE BOURG-OUEST
LE LAC
LE PARC
LES GRANDES VERGNEES
L'AVENEAU
LE GRAND PRE
PIECES DU CORMIER
LES GASSES
LE BOURG-EST
LES VALETTES
LE CORMIER
LA VIEILLE VIGNE
LE MOULIN A VENT
LES PLAINES
LES LAPEREAUX
LES GARENNES
LES TOUCHES COCHIN
LA BILLOTERIE
CHAMPS DE PRAILLE
LA FORET BOURNEAU
LE MOULIN A VENT
LES TOUCHES COCHIN
LA GRANDE PIECE-SUD
LA NAULERIE
LA FORET CAILLET
FOUGERES LES
LA BAUBERTIERE
LE DOIGNON

PLUi
Plan local d'urbanisme intercommunal
PARTHENAY-GÂTINE

Communauté de Communes Parthenay-Gâtine

# 5.b.2 Annexe assainissement

## GOURGE

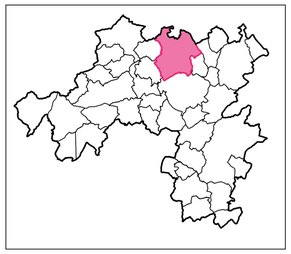

| | Prescription | Arrêt | Approbation |
|---|---|---|---|
| ÉLABORATION | 25/10/2018 | 21/11/2024 | 20/11/2025 |

aura
agence d'urbanisme de la région angevine

Zonage de l'assainissement

### Réseau unitaire et séparatif

Canalisation AEP

Canalisation EU

### Contrôle et entretien

Regard

### Assainissement

Station de refoulement

Station d'épuration

Déversoir d'orage

**Cadastre** Origine DGFiP Cadastre © Droits de l'État réservés ® 2024

Parcellaire | Bâti dur / bâti léger | Limite communale

0 100 m

PLUi
Plan local d'urbanisme intercommunal
PARTHENAY-GÂTINE

Communauté de Communes Parthenay-Gâtine

# 5.b.2 Annexe assainissement

## LAGEON

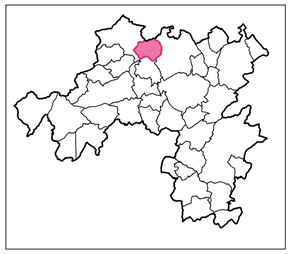

| | Prescription | Arrêt | Approbation |
|---|---|---|---|
| ÉLABORATION | 25/10/2018 | 21/11/2024 | 20/11/2025 |

aura
agence d'urbanisme de la région angevine

Zonage de l'assainissement

### Réseau unitaire et séparatif

Canalisation AEP

Canalisation EU

### Contrôle et entretien

Regard

### Assainissement

Station de refoulement

Station d'épuration

Déversoir d'orage

**Cadastre** Origine DGFiP Cadastre © Droits de l'État réservés ® 2024

Parcellaire | Bâti dur / bâti léger | Limite communale

0 100 m

PLUi
Plan local d'urbanisme intercommunal
PARTHENAY-GÂTINE

Communauté de Communes Parthenay-Gâtine

# 5.b.2 Annexe assainissement

## LHOUMOIS

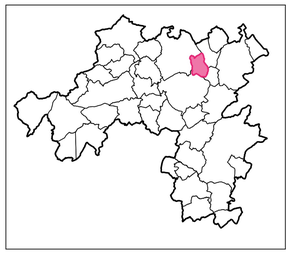

| | Prescription | Arrêt | Approbation |
|---|---|---|---|
| ÉLABORATION | 25/10/2018 | 21/11/2024 | 20/11/2025 |

aura
agence d'urbanisme de la région angevine

Zonage de l'assainissement

### Réseau unitaire et séparatif

Canalisation AEP

Canalisation EU

### Contrôle et entretien

Regard

### Assainissement

Station de refoulement

Station d'épuration

Déversoir d'orage

**Cadastre** Origine DGFiP Cadastre © Droits de l'État réservés ® 2024

Parcellaire

Bâti dur / bâti léger

Limite communale

0 100 m

PLUi
Plan local d'urbanisme intercommunal
PARTHENAY-GÂTINE

Communauté de Communes Parthenay-Gâtine

# 5.b.2 Annexe assainissement

## MENIGOUTE

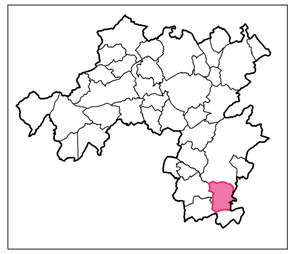

| | Prescription | Arrêt | Approbation |
|---|---|---|---|
| ÉLABORATION | 25/10/2018 | 21/11/2024 | 20/11/2025 |

aura
agence d'urbanisme de la région angevine

Zonage de l'assainissement

### Réseau unitaire et séparatif

Canalisation AEP

Canalisation EU

### Contrôle et entretien

Regard

### Assainissement

Station de refoulement

Station d'épuration

Déversoir d'orage

**Cadastre** Origine DGFiP Cadastre © Droits de l'État réservés ® 2024

Parcellaire

Bâti dur / bâti léger

Limite communale

0 100 m

PLUi Plan local d'urbanisme intercommunal

PARTHENAY-GÂTINE

Communauté de Communes Parthenay-Gâtine

# 5.b.2 Annexe assainissement

## OROUX

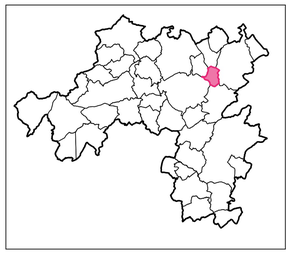

| | Prescription | Arrêt | Approbation |
|---|---|---|---|
| ÉLABORATION | 25/10/2018 | 21/11/2024 | 20/11/2025 |

aura agence d'urbanisme de la région angevine

Zonage de l'assainissement

### Réseau unitaire et séparatif

Canalisation AEP

Canalisation EU

### Contrôle et entretien

Regard

### Assainissement

Station de refoulement

Station d'épuration

Déversoir d'orage

**Cadastre** Origine DGFiP Cadastre © Droits de l'État réservés ® 2024

Parcellaire | Bâti dur / bâti léger | Limite communale

0 100 m

LE BOURG-EST
LE BOURG-OUEST
LES HERSES
LES PACAUDIERES
LE BOIS RENFERME
MAURIVET
LA ROURIE
PLAINE DE L'ERABLEAU
LE GRAND MORCEAU
LA PREE
L'ALTERIERE
MARSAIS
LES BASSES GARENNES
LA GIBAUDIERE
LE GRAND PATIS
LA TUILERIE
PRES DE L'ALTERIERE
LA JOURDINIERE
LES GLACIERES
LES FILLOLIERES
LA VIGNE
LA CROIX CHAUVEAU
LE CHILLOU
LE BOIS D'HERISSON
LE PRUNIER
LE PATIS DU BAS
LES JUMEAUX
LE LIZON
LE CHAMP ROND
LE PATIS D'HERISSON
LA PLAINE DE JUMEAUX
LE PATIS DE L'EPINE
LES CHAUBOURNIERES
LE LAURIOU
LA CHICANE
LES MONNERELLES
LE MAUGRENIER
LE PATIS DES PERRIERES
LE SABLE
LAURIERE
LE BOURG
LE CHAMP RENAULT
LINTIERE
LE PRE DE LA NOUE
LA PLAINE DE L'INTIERE
LES CHEVRIERES
LE GRAND PRE
LE PATIS DES TERRES ROUGES
BEL-AIR
LA CROIX MARGOT
LA GIBAUDIERE
LA BEUGNON
LE CHAMP DU SABLE
LE CHAMP DE LA NOUE
LE PATIS DES CHAUMES
LA PLAINE
LES CHAILS
LE CHAMP DU CORMIER
LE PATIS DES NOUES
LES COUTURES
LE PATIS GRIS
LA NAIDE
LES HAUTES NOUES
LES TERRES DE LA GOUTTE
LES CHAMPS DITS
LA MAISON BLANCHE
LE MOULIN
LE BOIS DES VIGNES
LES CAHMPS DU FONTREAU
LES BERLURETTES
LES BASSES NOUES
LA PIONNIERE
LE QUAIREUX
LA PLAINE DES BAZILLIERES
LA CHALLERIE
LE CHAMP BRANCHU
GALERIE
BORD DE VERRE
LA PIONNIERE
LA CHENNETIERE
LES PILOTIERES
MONCHALIN
BEUGNAUD
LES JEUNES CHAUMES
MONCHALIN

PLUi
Plan local d'urbanisme intercommunal
PARTHENAY-GÂTINE

Communauté de Communes Parthenay-Gâtine

# 5.b.2 Annexe assainissement

## PARTHENAY

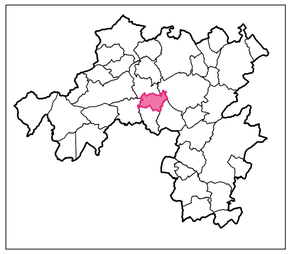

| | Prescription | Arrêt | Approbation |
|---|---|---|---|
| ÉLABORATION | 25/10/2018 | 21/11/2024 | 20/11/2025 |

aura
agence d'urbanisme de la région angevine

Zonage de l'assainissement

### Réseau unitaire et séparatif

Canalisation AEP

Canalisation EU

### Contrôle et entretien

Regard

### Assainissement

Station de refoulement

Station d'épuration

Déversoir d'orage

**Cadastre** Origine DGFiP Cadastre © Droits de l'État réservés ® 2024

Parcellaire | Bâti dur / bâti léger | Limite communale

0 100 m

PLUi Plan local d'urbanisme intercommunal

PARTHENAY-GÂTINE

Communauté de Communes Parthenay-Gâtine

# 5.b.2 Annexe assainissement

## LA PEYRATTE

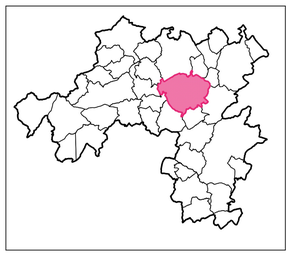

| | Prescription | Arrêt | Approbation |
|---|---|---|---|
| ÉLABORATION | 25/10/2018 | 21/11/2024 | 20/11/2025 |

aura agence d'urbanisme de la région angevine

Zonage de l'assainissement

### Réseau unitaire et séparatif

Canalisation AEP

Canalisation EU

### Contrôle et entretien

Regard

### Assainissement

Station de refoulement

Station d'épuration

Déversoir d'orage

**Cadastre** Origine DGFiP Cadastre © Droits de l'État réservés ® 2024

Parcellaire | Bâti dur / bâti léger | Limite communale

0 100 m

PLUi
Plan local d'urbanisme intercommunal
PARTHENAY-GÂTINE

Communauté de Communes Parthenay-Gâtine

# 5.b.2 Annexe assainissement

## POMPAIRE

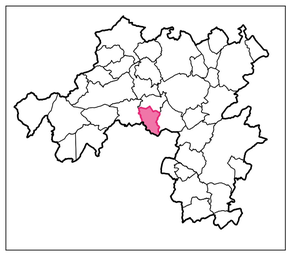

| | Prescription | Arrêt | Approbation |
|---|---|---|---|
| ÉLABORATION | 25/10/2018 | 21/11/2024 | 20/11/2025 |

aura
agence d'urbanisme de la région angevine

Zonage de l'assainissement

### Réseau unitaire et séparatif

Canalisation AEP

Canalisation EU

### Contrôle et entretien

Regard

### Assainissement

Station de refoulement

Station d'épuration

Déversoir d'orage

**Cadastre** Origine DGFiP Cadastre © Droits de l'État réservés ® 2024

Parcellaire | Bâti dur / bâti léger | Limite communale

0 100 m

PLUi Plan local d'urbanisme intercommunal

PARTHENAY-GÂTINE

Communauté de Communes Parthenay-Gâtine

# 5.b.2 Annexe assainissement

## POUGNE-HERISSON

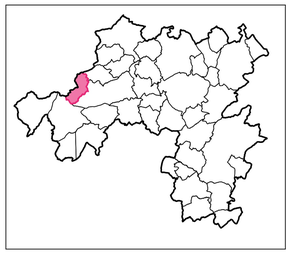

| | Prescription | Arrêt | Approbation |
|---|---|---|---|
| ÉLABORATION | 25/10/2018 | 21/11/2024 | 20/11/2025 |

aura agence d'urbanisme de la région angevine

Zonage de l'assainissement

### Réseau unitaire et séparatif

Canalisation AEP

Canalisation EU

### Contrôle et entretien

Regard

### Assainissement

Station de refoulement

Station d'épuration

Déversoir d'orage

**Cadastre** Origine DGFiP Cadastre © Droits de l'État réservés ® 2024

Parcellaire

Bâti dur / bâti léger

Limite communale

0 100 m

LA VERGNE
LA RIVIERE
BOURG DE POUGNE
LES GRANDS CHAMPS
LES CHAILS
LE ROBUSSON
LA ROCHE
LA GANNERIE
LA MAISON NEUVE
LES BRANDES-OUEST
MONBAIL
L'AUVERGNEUSE
LE CARTIER
BERTETTE-NORD
LES CHAMPS DE L'ETANG
LA CLARDIERE
LA CLAVELIERE
LA MERLAUDIERE
LA BERTRANDIERE
LA FRICONNIERE
LA VERDONNIERE
LA CLAVELIERE
LE BOCAGE
LA MASSONNIERE
LA CHATAIGNERAIE
LA GENANCHIERE
LE GRAND MARGOT
LA NAUDIERE
LA GENDRIERE
PLAISANCE
LA PIONNIERE
LA BOISSONNIERE
LA NAUDIERE
LES TOUCHES
LA GENTELLIERE
LE LOGIS
LIMONIERE
LA CHAPELLERIE
LA GRIVIERE
LA CROIX SAVARIT
LA RIVOIRE
LA FROTERIE
LA METAIRIE
SAINT-PIERRE
LA SATIERE
LE PATIS
LE PALAIS
LE CERISIER
LES EGONNIERES
LA PERRINIERE BASSE
LA VEZINIERE
LE ROCHER
LES LAISES
LA PETITE BLANCHARDIERE
LA PERRINIERE
L'ETREMIERE
MONTPLAISIR
CHABOSSE
LA PETITE RALIERE
LES GRANDS PATIS
LA GUIONNIERE
LA JAGUINIERE
L'ETREMIERE
LA BARRALIERE
ROBLIN
LA RALIERE
CHAMPS DE LA DEGRESSIERE
LE SAULE
LES BROSSES
LA PETITIERE
LES MOURANDIERES
LA MORINIERE
LA DEGRAISSIERE
LA BOENNIERE
LE GRAND CHAMP
LA PETITE MORINIERE
LA MARIERE
LES VIEILLES-TOUCHES
LA BONNETERIE
VILLEGUE

PLUi Plan local d'urbanisme intercommunal

PARTHENAY-GÂTINE

Communauté de Communes Parthenay-Gâtine

# 5.b.2 Annexe assainissement

## PRESSIGNY

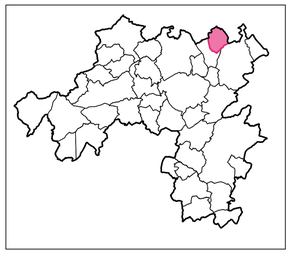

| | Prescription | Arrêt | Approbation |
|---|---|---|---|
| ÉLABORATION | 25/10/2018 | 21/11/2024 | 20/11/2025 |

aura agence d'urbanisme de la région angevine

Zonage de l'assainissement

### Réseau unitaire et séparatif

Canalisation AEP

Canalisation EU

### Contrôle et entretien

Regard

### Assainissement

Station de refoulement

Station d'épuration

Déversoir d'orage

**Cadastre** Origine DGFiP Cadastre © Droits de l'État réservés ® 2024

Parcellaire | Bâti dur / bâti léger | Limite communale

0 100 m

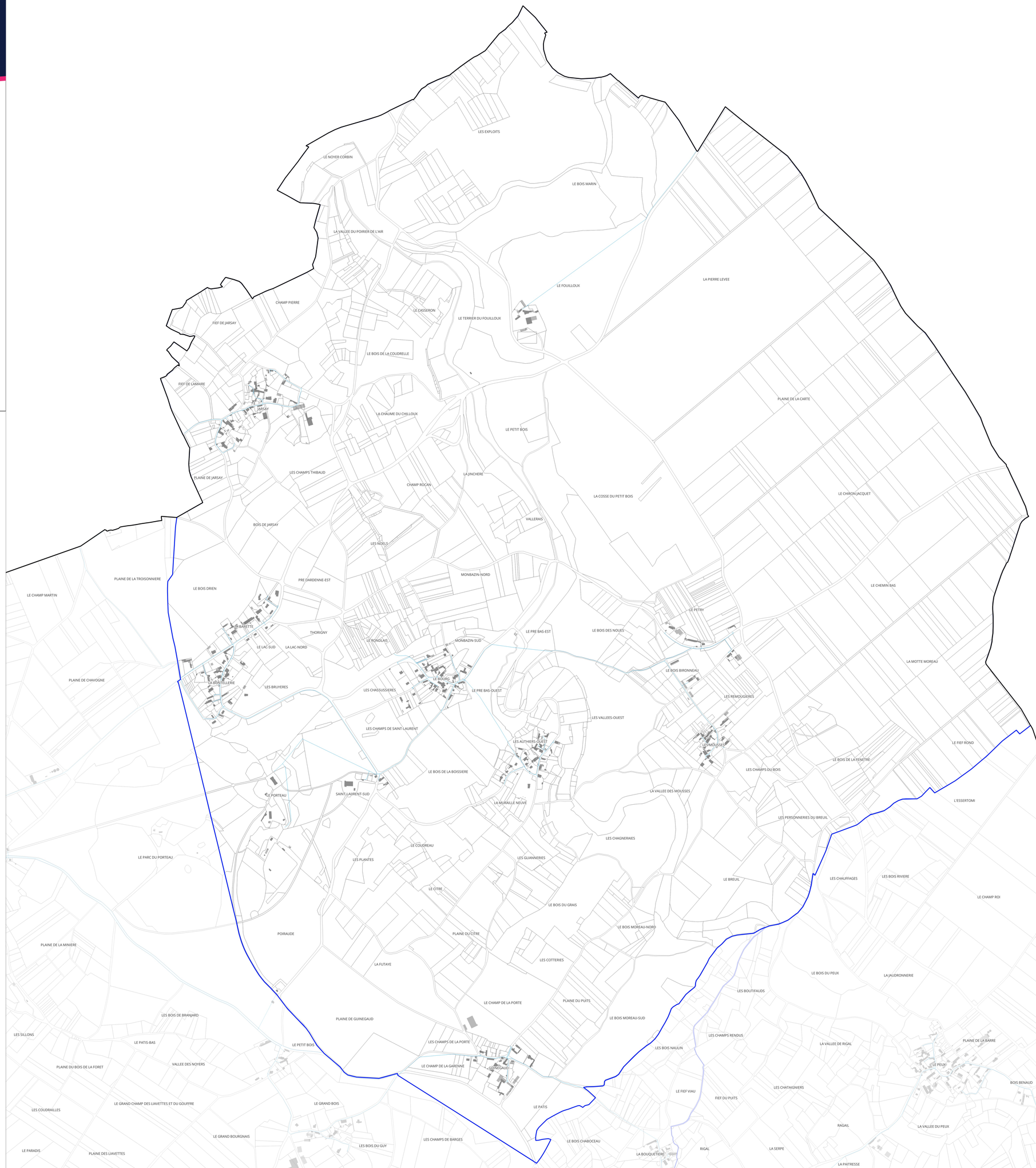

PLUi Plan local d'urbanisme intercommunal

PARTHENAY-GÂTINE

Communauté de Communes Parthenay-Gâtine

# 5.b.2 Annexe assainissement

## REFFANNES

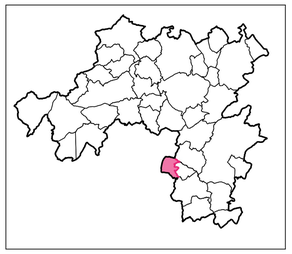

| | Prescription | Arrêt | Approbation |
|---|---|---|---|
| ÉLABORATION | 25/10/2018 | 21/11/2024 | 20/11/2025 |

aura agence d'urbanisme de la région angevine

Zonage de l'assainissement

### Réseau unitaire et séparatif

Canalisation AEP

Canalisation EU

### Contrôle et entretien

Regard

### Assainissement

Station de refoulement

Station d'épuration

Déversoir d'orage

**Cadastre** Origine DGFiP Cadastre © Droits de l'État réservés ® 2024

Parcellaire

Bâti dur / bâti léger

Limite communale

0 100 m

LES MINIERES
LES NEIDES
LES PRERES
LE CHAMP AUX CHEVRES
LA JUDERIE
LES CARTES
PRE BARRE
LA MARTINIERE
LA RAGACE
LES TOUCHES
PARPALAINE
LE BOIS GIRAUDEAU
LES JARDINS DE REFFANNES
LA GUILLEBAUDIERE
LA CHAUME
LA GRANDE AUBERGE
LE LUNEAU-OUEST
LE LUNEAU
LES GATS
LE BOURG
LE GOURGEAT
PARPALENNE
FORET DE LA MEILLERAIE
LE ROC
CHAMP-BOUET
LES BRENIERS
LES BRENNETIERES
LES CHAILS
LE BORDEAU
LES GARINIERES
LES ROBIEAUX
LE CERISIER
LE PRISEAU
LA CHALLERIE
LA LOGE
LES BOBINIERES
LES POMMELIERES
LA SAUSAIE
LES PRES DE LA SAUVAGERE
LA GRANDE PREE
LES CHAUMES
LES CHAMPS DU MOULIN
LA SAUVAGERE
FORET DE LA SAISINE-OUEST
LA BRUNETIERE
L'EMBERTOTIERE
LA PISSEPOLE
LES RENAUDIERES
LA GARENNE
LA CRESSONNIERE
CHANTEBUZIN-SUD
LE COUR FAUCHAT
CHANTEBUZIN-NORD
LES ALLIERES
LE CHAMP DES ASPICS
LES CHAMPS DU FOUR
CHEMIN DE L'ETANG
LES DEBATS
LE PEPINE
LE CHATEAU
LA BONNAUDRIE
LES BEUGNONS
LA MOUGNARDRIE
LA ROBELLIERE
LA GARDE
FORET DE LA SAISINE-OUEST
LE CHENE AUX BOEUFS
LA PIVARDIERE
LA MAISON NEUVE
LE CHAMP SALBAR
FORET DE LA SAISINE-EST
LE BOIS SERGENT
LA COUDRIERE
BEL-AIR
LA SAPINIERE
LES BRUYERES
LES CHEMILLERES

PLUi
Plan local d'urbanisme intercommunal
PARTHENAY-GÂTINE

Communauté de Communes Parthenay-Gâtine

# 5.b.2 Annexe assainissement

## LE RETAIL

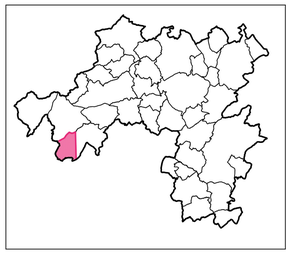

| | Prescription | Arrêt | Approbation |
|---|---|---|---|
| ÉLABORATION | 25/10/2018 | 21/11/2024 | 20/11/2025 |

aura
agence d'urbanisme de la région angevine

Zonage de l'assainissement

### Réseau unitaire et séparatif

Canalisation AEP

Canalisation EU

### Contrôle et entretien

Regard

### Assainissement

Station de refoulement

Station d'épuration

Déversoir d'orage

**Cadastre** Origine DGFiP Cadastre © Droits de l'État réservés ® 2024

Parcellaire

Bâti dur / bâti léger

Limite communale

0 100 m

PLUi
Plan local d'urbanisme intercommunal
PARTHENAY-GÂTINE

Communauté de Communes Parthenay-Gâtine

# 5.b.2 Annexe assainissement

## SAINT-AUBIN-LE-CLOUD

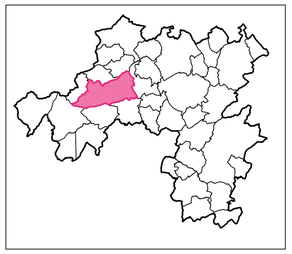

| | Prescription | Arrêt | Approbation |
|---|---|---|---|
| ÉLABORATION | 25/10/2018 | 21/11/2024 | 20/11/2025 |

aura
agence d'urbanisme de la région angevine

Zonage de l'assainissement

### Réseau unitaire et séparatif

Canalisation AEP

Canalisation EU

### Contrôle et entretien

Regard

### Assainissement

Station de refoulement

Station d'épuration

Déversoir d'orage

**Cadastre** Origine DGFiP Cadastre © Droits de l'État réservés ® 2024

Parcellaire | Bâti dur / bâti léger | Limite communale

0 100 m

PLUi Plan local d'urbanisme intercommunal
PARTHENAY-GÂTINE

Communauté de Communes Parthenay-Gâtine

# 5.b.2 Annexe assainissement

## ST GERMAIN DE LONGUE CHAUME

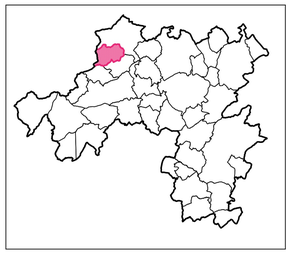

| | Prescription | Arrêt | Approbation |
|---|---|---|---|
| ÉLABORATION | 25/10/2018 | 21/11/2024 | 20/11/2025 |

aura agence d'urbanisme de la région angevine

Zonage de l'assainissement

### Réseau unitaire et séparatif

Canalisation AEP

Canalisation EU

### Contrôle et entretien

Regard

### Assainissement

Station de refoulement

Station d'épuration

Déversoir d'orage

**Cadastre** Origine DGFiP Cadastre © Droits de l'État réservés ® 2024

Parcellaire | Bâti dur / bâti léger | Limite communale

0 100 m

PLUi Plan local d'urbanisme intercommunal

PARTHENAY-GÂTINE

Communauté de Communes Parthenay-Gâtine

# 5.b.2 Annexe assainissement

## SAINT-GERMIER

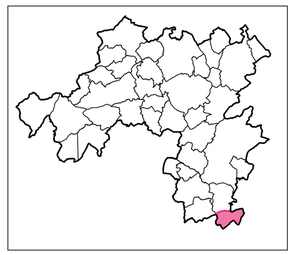

| | Prescription | Arrêt | Approbation |
|---|---|---|---|
| ÉLABORATION | 25/10/2018 | 21/11/2024 | 20/11/2025 |

aura agence d'urbanisme de la région angevine

Zonage de l'assainissement

### Réseau unitaire et séparatif

Canalisation AEP

Canalisation EU

### Contrôle et entretien

Regard

### Assainissement

Station de refoulement

Station d'épuration

Déversoir d'orage

**Cadastre** Origine DGFiP Cadastre © Droits de l'État réservés ® 2024

Parcellaire

Bâti dur / bâti léger

Limite communale

0 100 m

PLUi
Plan local d'urbanisme intercommunal
PARTHENAY-GÂTINE

Communauté de Communes Parthenay-Gâtine

# 5.b.2 Annexe assainissement

## SAINT-MARTIN-DU-FOUILLOUX

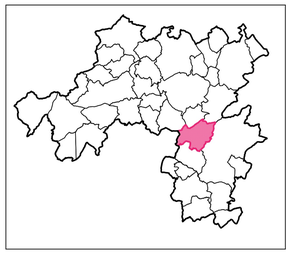

| | Prescription | Arrêt | Approbation |
|---|---|---|---|
| ÉLABORATION | 25/10/2018 | 21/11/2024 | 20/11/2025 |

aura
agence d'urbanisme de la région angevine

Zonage de l'assainissement

### Réseau unitaire et séparatif

- Canalisation AEP
- Canalisation EU

### Contrôle et entretien

- Regard

### Assainissement

- Station de refoulement
- Station d'épuration
- Déversoir d'orage

**Cadastre** Origine DGFiP Cadastre © Droits de l'État réservés ® 2024

Parcellaire · Bâti dur / bâti léger · Limite communale

0 100 m

PLUi Plan local d'urbanisme intercommunal
PARTHENAY-GÂTINE

Communauté de Communes Parthenay-Gâtine

# 5.b.2 Annexe assainissement

## SAURAIS

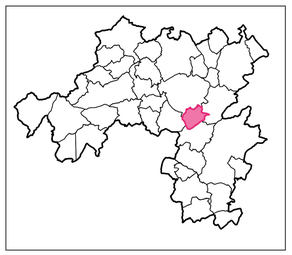

| | Prescription | Arrêt | Approbation |
|---|---|---|---|
| ÉLABORATION | 25/10/2018 | 21/11/2024 | 20/11/2025 |

aura agence d'urbanisme de la région angevine

Zonage de l'assainissement

### Réseau unitaire et séparatif

Canalisation AEP

Canalisation EU

### Contrôle et entretien

Regard

### Assainissement

Station de refoulement

Station d'épuration

Déversoir d'orage

**Cadastre** Origine DGFiP Cadastre © Droits de l'État réservés ® 2024

Parcellaire | Bâti dur / bâti léger | Limite communale

0 100 m

LE FOUR
LA MOTTE AUX PEINTIERS
L'ALGERE
LES TERRES DE LA TOUZOTTIERE
LA VALINIERE
LA TOUZOTIERE
GAILLARD
LA BERTRANDIERE
LES BROUSSETIERES
LE BOIS DU ROUX
BOIS DES FILLES
LE BRUYEREAU
CHASMON
LE PLENITRE
LA GRANDE TOUCHE-SAINT-JEAN
LES BRANDES
LA BAZONNIERE
LA VERRERIE
LA FRETTE
LES BRANDES-NORD
L'OLIVERIE
BOIS-BRULE
CHAMPOISEAU
LA TOUCHOTTIERE
LES GUINDEAUX
LA GUENERIE
LA FORET
MAISON-NEUVE-NORD
LE CARIN
LA MAISON-NEUVE
LES TERRES DE LA FRETTE
LA MENARDIERE
LES CAYENNES
BOIS DE LA LANDE
LES MOULINS
MALSERPE
SUCHET
LA PETITE POREE
LA GARENNE
LES GARLIERES
LES PERCHES
LA GRANDE POREE
LA GARENNE
BOIS DE LA LANDE
LA GUICHARDIERE
SAINT-AMAND
LES BRUYAUDIERES
LE BOURG-NORD
LES PLAINES-NORD
LE PEU
L'AUDEBERTIERE
LA PLAINE
GUE-VALIN
LES PICHONNIERES
LE BOURG
LE PEU
LA VALINIERE
LA SAPINIERE
LA BARRE
LES BARAQUINAIRES
LE BOIS BERTIN
MAGOT
LES PICHONNIERES
LES JOUSSAMIERES
LE PETIT CONE
LES RENARDIERES
LES CHAMPS BLANCS
LA QUARLIERE
LES CHIRONS
LES DOUVES
COUPE DE L'ETANG-ROUSSEAU
LA COPINIERE
LASPOIS
LES TERRES DE LA PICOTIERE
LE MONT D'EOLE
LES PLAINES-SUD
BOIS DE MAGOT
LE GRAND FOUILLOUX
JAULARD
L'ASPOIS
LES FENETRES
LA GRANDE COUPE
BOURG-NEUF
LES MORINIERES
LA GUYOCHERE
LE PATIS BOUILLON

PLUi
Plan local d'urbanisme intercommunal
PARTHENAY-GÂTINE

Communauté de Communes Parthenay-Gâtine

# 5.b.2 Annexe assainissement

## SECONDIGNY

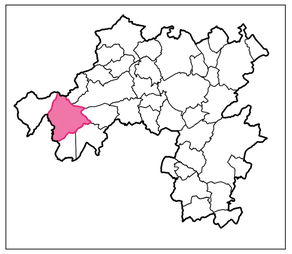

| | Prescription | Arrêt | Approbation |
|---|---|---|---|
| ÉLABORATION | 25/10/2018 | 21/11/2024 | 20/11/2025 |

aura
agence d'urbanisme de la région angevine

Zonage de l'assainissement

### Réseau unitaire et séparatif

- Canalisation AEP
- Canalisation EU

### Contrôle et entretien

- Regard

### Assainissement

- Station de refoulement
- Station d'épuration
- Déversoir d'orage

**Cadastre** Origine DGFiP Cadastre © Droits de l'État réservés ® 2024

Parcellaire · Bâti dur / bâti léger · Limite communale

0 100 m

PLUi
Plan local d'urbanisme intercommunal
PARTHENAY-GÂTINE

Communauté de Communes Parthenay-Gâtine

# 5.b.2 Annexe assainissement

## LE TALLUD

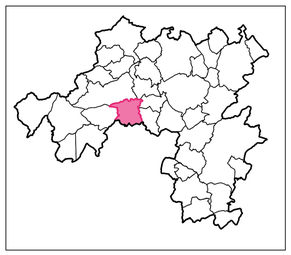

| | Prescription | Arrêt | Approbation |
|---|---|---|---|
| ÉLABORATION | 25/10/2018 | 21/11/2024 | 20/11/2025 |

aura
agence d'urbanisme de la région angevine

Zonage de l'assainissement

### Réseau unitaire et séparatif

Canalisation AEP

Canalisation EU

### Contrôle et entretien

Regard

### Assainissement

Station de refoulement

Station d'épuration

Déversoir d'orage

**Cadastre** Origine DGFiP Cadastre © Droits de l'État réservés ® 2024

Parcellaire

Bâti dur / bâti léger

Limite communale

0 100 m

PLUi Plan local d'urbanisme intercommunal

PARTHENAY-GÂTINE

Communauté de Communes Parthenay-Gâtine

# 5.b.2 Annexe assainissement

## THENEZAY

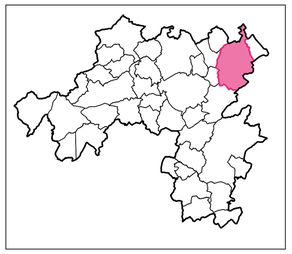

| | Prescription | Arrêt | Approbation |
|---|---|---|---|
| ÉLABORATION | 25/10/2018 | 21/11/2024 | 20/11/2025 |

aura agence d'urbanisme de la région angevine

Zonage de l'assainissement

### Réseau unitaire et séparatif

Canalisation AEP

Canalisation EU

### Contrôle et entretien

Regard

### Assainissement

Station de refoulement

Station d'épuration

Déversoir d'orage

**Cadastre** Origine DGFiP Cadastre © Droits de l'État réservés ® 2024

Parcellaire | Bâti dur / bâti léger | Limite communale

0 100 m

PLUi Plan local d'urbanisme intercommunal

PARTHENAY-GÂTINE

Communauté de Communes Parthenay-Gâtine

# 5.b.2 Annexe assainissement

## VASLES

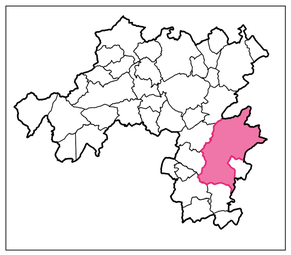

| | Prescription | Arrêt | Approbation |
|---|---|---|---|
| ÉLABORATION | 25/10/2018 | 21/11/2024 | 20/11/2025 |

aura agence d'urbanisme de la région angevine

Zonage de l'assainissement

Réseau unitaire et séparatif

Canalisation AEP

Canalisation EU

Contrôle et entretien

Regard

Assainissement

Station de refoulement

Station d'épuration

Déversoir d'orage

**Cadastre** Origine DGFiP Cadastre © Droits de l'État réservés ® 2024

Parcellaire

Bâti dur / bâti léger

Limite communale

0 100 m

PLUi
Plan local d'urbanisme intercommunal
PARTHENAY-GÂTINE

Communauté de Communes Parthenay-Gâtine

# 5.b.2 Annexe assainissement

## VAUSSEROUX

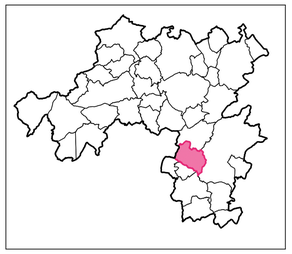

| | Prescription | Arrêt | Approbation |
|---|---|---|---|
| ÉLABORATION | 25/10/2018 | 21/11/2024 | 20/11/2025 |

aura
agence d'urbanisme de la région angevine

Zonage de l'assainissement

### Réseau unitaire et séparatif

Canalisation AEP

Canalisation EU

### Contrôle et entretien

Regard

### Assainissement

Station de refoulement

Station d'épuration

Déversoir d'orage

**Cadastre** Origine DGFiP Cadastre © Droits de l'État réservés ® 2024

Parcellaire | Bâti dur / bâti léger | Limite communale

0 100 m

PLUi
Plan local d'urbanisme intercommunal
PARTHENAY-GÂTINE

Communauté de Communes Parthenay-Gâtine

# 5.b.2 Annexe assainissement

## VAUTEBIS

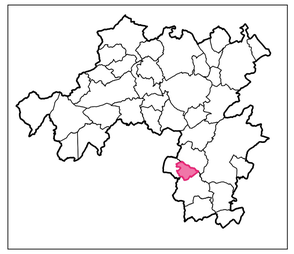

| | Prescription | Arrêt | Approbation |
|---|---|---|---|
| ÉLABORATION | 25/10/2018 | 21/11/2024 | 20/11/2025 |

aura agence d'urbanisme de la région angevine

Zonage de l'assainissement

### Réseau unitaire et séparatif

Canalisation AEP

Canalisation EU

### Contrôle et entretien

Regard

### Assainissement

Station de refoulement

Station d'épuration

Déversoir d'orage

**Cadastre** Origine DGFiP Cadastre © Droits de l'État réservés ® 2024

Parcellaire

Bâti dur / bâti léger

Limite communale

0 100 m

LE GOURGEAT
LES CHAILS
PARPALENNE
LES AIRAUDIERES
LES BRENNETIERES
LE THEUIL
LES GENDRONIERES
LES NAIDES
LA CONSTANTINIERE
ETANG DE BIRON
LE BOURG
LE PONT
BIRON
LA CHALLERIE
LES POMMELIERES
LE BOURG
LES PRES DE LA SAUVAGERE
LA GRANDE PREE
LES CHAMPS DU MOULIN
LES ARDERES
LES CARIOTTIERES
L'EPAGNEAU
LA ROUCHERIE
LA SAUVAGERE
LA BRUNETIERE
LA VAGNOLE
LA VEZINIERE
LA BROUSSE
LES RENAUDIERES
LA TOUCHE
LES LIMONIERES
LA CRESSONNIERE
LA GARENNE
LE COUR FAUCHAT
LABANOUS
LA PRAIRIE
MOULIN DE GOUZIOT
TOUVOIS
MONCHEVRIER
LES CHAMPS DE LA MARE
CHEMIN DE L'ETANG
BEUILLAS
LA BONNAUDRIE
LE PEPINE
LA GLOUTIERE
LE BOURG
LES CHAMPS DE GOUZIOT
LES TOUCHES
LES VOINELLES
LE PLESSIS
LA MOUGNARDRIE
LES PERLIERES
LA ROBELLIERE
LA GARDE
LES MENETRIES
LE BREUIL
LES TINES
LA PIVARDIERE
LA MAISON NEUVE
LA ROCHE
LA CREUJOTTE
MALEPINE-EST
LA VIGNAUDRIE
LE CHAMP SALBAR
MALEPINE-OUEST
LES GRANDES ROCHES
LE BOIS SERGENT
FORET DE LA SAISINE-EST
LE GRAND BOULA
BEL-AIR
L'ARRENTEMENT
LA COUDRIERE
LES GENETS
LE BOULEAU
BOIS DU CHENE AUX FILLES
LA VIGNAUDRIE
LA SAPINIERE
LE GENET
LE BROUSSEAU
LES BRUYERES
BOIS DU BROUSSEAU
LES CHEMILLERES
NAZELLES
BOIS DE LA VERGNE
LES VIGNAUX
BOIS DE LA COUDRE
LA CHAPELIERE
LE GOBIER
BOIS DU FONTAINIOUX
LA COUDRE

PLUi Plan local d'urbanisme intercommunal
PARTHENAY-GÂTINE

Communauté de Communes Parthenay-Gâtine

# 5.b.2 Annexe assainissement

## VERNOUX-EN-GATINE

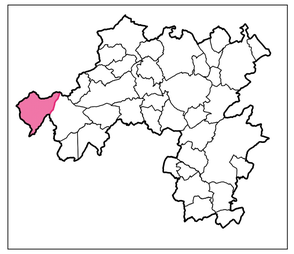

| | Prescription | Arrêt | Approbation |
|---|---|---|---|
| ÉLABORATION | 25/10/2018 | 21/11/2024 | 20/11/2025 |

agence d'urbanisme de la région angevine

Zonage de l'assainissement

### Réseau unitaire et séparatif

Canalisation AEP

Canalisation EU

### Contrôle et entretien

Regard

### Assainissement

Station de refoulement

Station d'épuration

Déversoir d'orage

**Cadastre** Origine DGFiP Cadastre © Droits de l'État réservés ® 2024

Parcellaire | Bâti dur / bâti léger | Limite communale

0 100 m

PLUi
Plan local d'urbanisme intercommunal
PARTHENAY-GÂTINE

Communauté de Communes Parthenay-Gâtine

# 5.b.2 Annexe assainissement

## VIENNAY

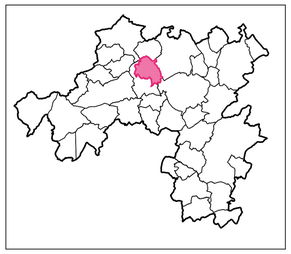

| | Prescription | Arrêt | Approbation |
|---|---|---|---|
| ÉLABORATION | 25/10/2018 | 21/11/2024 | 20/11/2025 |

aura
agence d'urbanisme de la région angevine

Zonage de l'assainissement

Réseau unitaire et séparatif

Canalisation AEP

Canalisation EU

Contrôle et entretien

Regard

Assainissement

Station de refoulement

Station d'épuration

Déversoir d'orage

**Cadastre** Origine DGFiP Cadastre © Droits de l'État réservés ® 2024

Parcellaire

Bâti dur / bâti léger

Limite communale

0 100 m