PLUi-HM Thonon Agglomération

Pièce n°4.1 – Annexes sanitaires – Plans AEP

Document arrêté le : 11 février 2025

Document approuvé le : 16 décembre 2025

Le Président :

Maîtrise d'œuvre : EPODE, LOUP&MENIGOZ, AERE, NALISSE, AID, ATEMIA, ECOVIA, CETIAC, MERCAT, ITER, NICOD, CONSEIL AFFAIRES PUBLIQUE

Département de la Haute-Savoie (74)

THONON
agglomération

- Annexes Sanitaires -

- Volet Eau Potable -
- Commune d'Allinges -

Réseaux :

- Réseaux d'Eau Potable

Divers :

- Contour Commune étudiée
- Contour PLUi (Zones U et AU)
- Nouveaux bâtiments (à titre indicatif)
- Bati inexistant
- Point d'eau Incendie
- Source
- Reservoir d'Eau Potable

Périmètre de Protection de Captage

- Immédiat
- Rapproché
- Eloigné

Vue d'ensemble

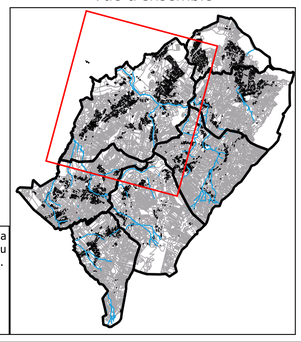

Certifié conforme par le Président et vu pour être annexé à la délibération du Conseil Communautaire en date du 16/12/2025 approuvant le PLUi HM de Thonon Agglomération.

M. Le Président

Date : Décembre 2025
Echelle : 1 / 6000
Fichier : Ex_CCCL_AEP_3.28
Dessin : M.GHIGO

NICOT INGÉNIEURS CONSEILS
Parc Altaïa, 57 rue Cassiopée
74650 ANNECY - CHAVANOD
Tel: 04.50.24.00.91/Fax: 04.50.01.08.23
www.eau-assainissement.com
E-mail: contact@nicot-ic.com
EAU, ASSAINISSEMENT, ENVIRONNEMENT

0 250 500 m

Département de la Haute-Savoie (74)

THONON
agglomération

- Annexes Sanitaires -

- Volet Eau Potable -
- Commune d'Anthy-sur-Léman -

Réseau :

Réseaux d'Eau Potable

Divers :

Contour Commune Etudiée
Contour PLU
Batiments inexistants
Nouveaux bâtiments (à titre indicatif)
Point d'eau Incendie
Réservoir d'Eau Potable
Source

Périmètre de Protection de Captage
Immédiat
Rapproché
Eloigné

Vue d'ensemble

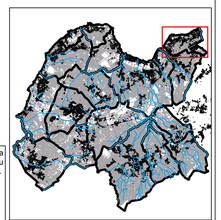

Certifié conforme par le Président et vu pour être annexé à la délibération du Conseil Communautaire en date du 16/12/2025 approuvant le PLUi HM de Thonon Agglomération.

M. Le Président

Date : Décembre 2025
Echelle : 1 / 3 500
Fichier : Ex_CCBC_AEP_3.28
Dessin : M.GHIGO

NICOT INGÉNIEURS CONSEILS
Parc Altalis, 57 rue Cassiopée
74650 ANNECY – CHAVANOD
Tel. 04.50.24.00.91/Fax 04.50.01.08.23
E-mail: contact@nicot-ic.com
EAU, ASSAINISSEMENT, ENVIRONNEMENT

0 250 500 m

Département de la Haute-Savoie (74)

THONON
agglomération

- Annexes Sanitaires -

- Volet Eau Potable -
- Commune d'Armoy -

Réseaux :

- Réseaux d'Eau Potable

Divers :

- Contour Commune étudiée
- Contour PLUi (Zones U et AU)
- Nouveaux bâtiments (à titre indicatif)
- Bati inexistant
- Point d'eau Incendie
- Source
- Reservoir d'Eau Potable

Périmètre de Protection de Captage

- Immédiat
- Rapproché
- Eloigné

Vue d'ensemble

Certifié conforme par le Président et vu pour être annexé à la délibération du Conseil Communautaire en date du 16/12/2025 approuvant le PLUi HM de Thonon Agglomération.

M. Le Président

Date : Décembre 2025
Echelle : 1 / 3 500
Fichier : Ex_CCCL_AEP_3.28
Dessin : M.GHIGO

NICOT INGÉNIEURS CONSEILS
Parc Alaïs, 57 rue Cassiopée
74650 ANNECY - CHAVANOD
Tel: 04.50.24.00.91/Fax: 04.50.01.08.23
www.eau-assainissement.com
E-mail: contact@nicot-ic.com
EAU, ASSAINISSEMENT, ENVIRONNEMENT

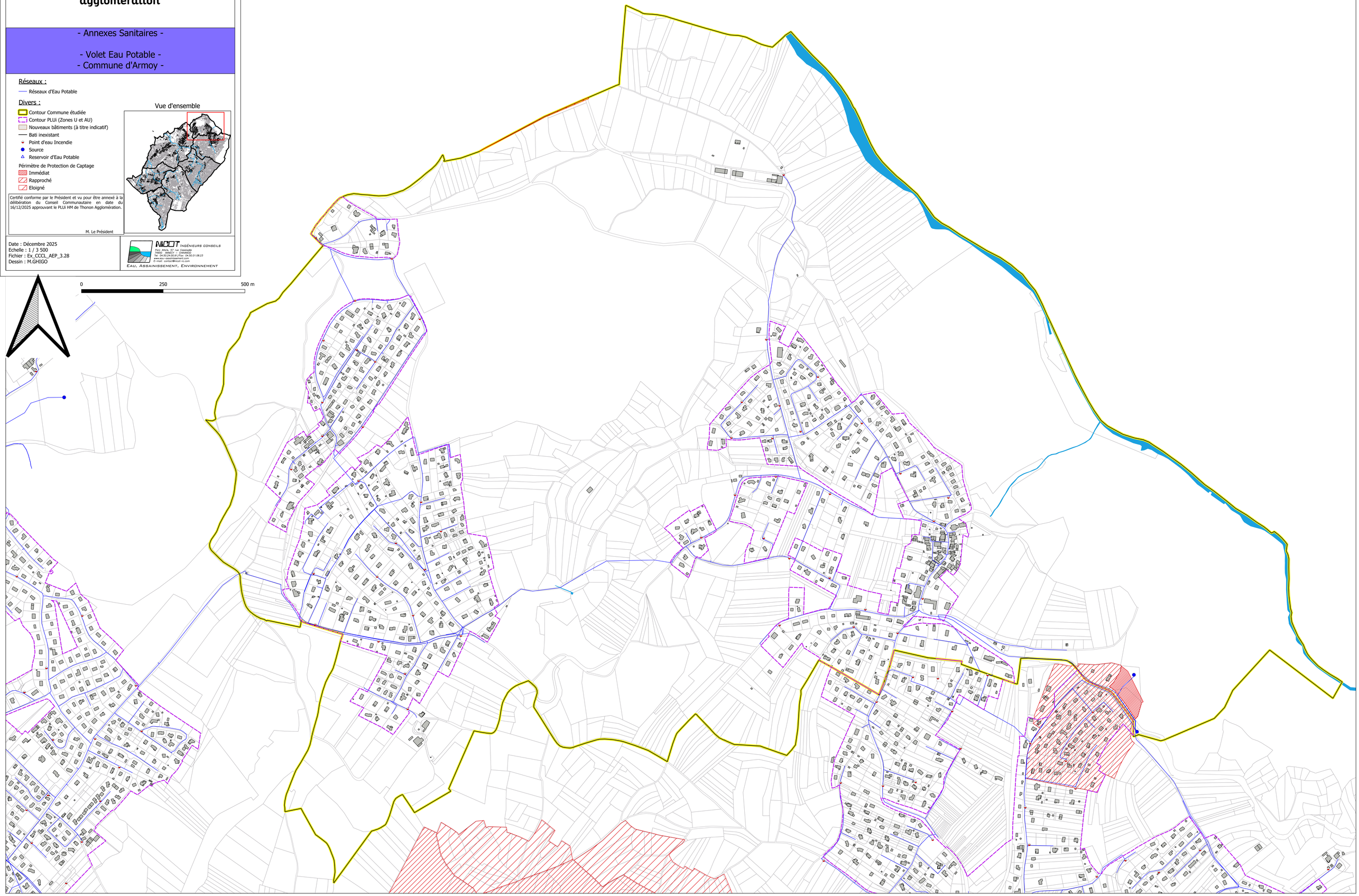

Département de la Haute-Savoie (74)

THONON
agglomération

- Annexes Sanitaires -

- Volet Eau Potable -
- Commune de Ballaison -

Réseaux :

Réseaux d'Eau Potable

Divers :

Contour Commune Etudiée
Contour PLU
Batiments inexistants
Nouveaux bâtiments (à titre indicatif)
Point d'eau Incendie
Réservoir d'Eau Potable
Source

Périmètre de Protection de Captage
Immédiat
Rapproché
Eloigné

Vue d'ensemble

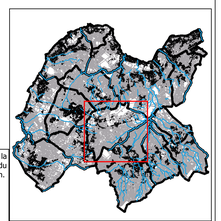

Certifié conforme par le Président et vu pour être annexé à la délibération du Conseil Communautaire en date du 16/12/2025 approuvant le PLUi HM de Thonon Agglomération.

M. Le Président

Date : Décembre 2025
Echelle : 1 / 6 000
Fichier : Ex_CCBC_AEP_3.28
Dessin : M.GHIGO

NICOT INGÉNIEURS CONSEILS
Parc Altis, 57 rue Casimpôle
74650 ANNECY – CHAVANOD
Tel. 04.50.24.00.91/Fax. 04.50.01.08.23
E-mail: contact@nicot-ic.com
EAU, ASSAINISSEMENT, ENVIRONNEMENT

0 500 1 000 m

Réservoir de Massongy250 m3
Réservoir de Boisy50
Réservoir de Douvaine1000 m3
Réservoir de Veigeret320
Réservoir des Arales2000
Réservoir des Arales1000
Réservoir de Loisin0

Département de la Haute-Savoie (74)

THONON
agglomération

- Annexes Sanitaires -

- Volet Eau Potable -
- Commune de Bons-en-Chablais -

Réseaux :

- Réseaux d'Eau Potable

Divers :

- Contour Commune Etudiée
- Contour PLU
- Batiments inexistants
- Nouveaux bâtiments (à titre indicatif)
- Point d'eau Incendie
- Réservoir d'Eau Potable
- Source

Périmètre de Protection de Captage

- Immédiat
- Rapproché
- Eloigné

Vue d'ensemble

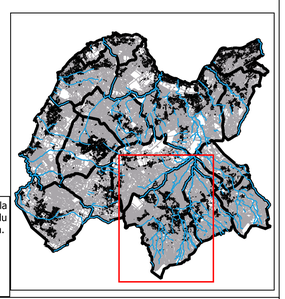

Certifié conforme par le Président et vu pour être annexé à la délibération du Conseil Communautaire en date du 16/12/2025 approuvant le PLUi HM de Thonon Agglomération.

M. Le Président

Date : Décembre 2025
Echelle : 1 / 6 000
Fichier : Ex_CCBC_AEP_3.28
Dessin : M.GHIGO

NICOT INGÉNIEURS CONSEILS
Parc Altaïs, 57 rue Cassiopée
74650 ANNECY – CHAVANOD
Tel: 04.50.24.00.91/Fax: 04.50.01.08.23
www.eau-assainissement.com
E-mail: contact@nicot-ic.com
EAU, ASSAINISSEMENT, ENVIRONNEMENT

0 500 1 000 m

Réservoir des Arales2000
Réservoir des Arales1000
Réservoir de Bons500
Réservoir Gros Perrier61
Réservoir des Charmottes d'en Bas100
Réservoir des Charmottes d'en Haut200
Réservoir du Pautex200
Réservoir de Marclay100
Réservoir des Granges90

Département de la Haute-Savoie (74)

THONON
agglomération

- Annexes Sanitaires -

- Volet Eau Potable -
- Commune de Cervens -

Réseaux :

Réseaux d'Eau Potable

Divers :

Contour Commune étudiée
Contour PLUi (Zones U et AU)
Nouveaux bâtiments (à titre indicatif)
Bati inexistant
Point d'eau Incendie
Source
Reservoir d'Eau Potable

Périmètre de Protection de Captage
Immédiat
Rapproché
Eloigné

Vue d'ensemble

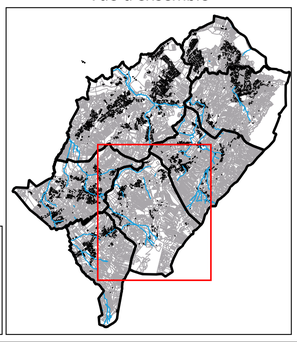

Certifié conforme par le Président et vu pour être annexé à la délibération du Conseil Communautaire en date du 16/12/2025 approuvant le PLUi HM de Thonon Agglomération.

M. Le Président

Date : Décembre 2025
Echelle : 1 / 5 000
Fichier : Ex_CCCL_AEP_3.28
Dessin : M.GHIGO

NICOT INGÉNIEURS CONSEILS
Parc Altaïa, 57 rue Cassiopée
74650 ANNECY – CHAVANOD
Tel: 04.50.24.00.91/Fax: 04.50.01.08.23
www.ecu-assainissement.com
E-mail: contact@nicot-ic.com
EAU, ASSAINISSEMENT, ENVIRONNEMENT

0 250 500 m

Département de la Haute-Savoie (74)

THONON
agglomération

- Annexes Sanitaires -

- Volet Eau Potable -
- Commune de Chens-sur-Léman -

Réseaux :

Réseaux d'Eau Potable

Divers :

- Contour Commune Etudiée
- Contour PLU
- Batiments inexistants
- Nouveaux bâtiments (à titre indicatif)
- Point d'eau Incendie
- Réservoir d'Eau Potable
- Source

Périmètre de Protection de Captage

- Immédiat
- Rapproché
- Eloigné

Vue d'ensemble

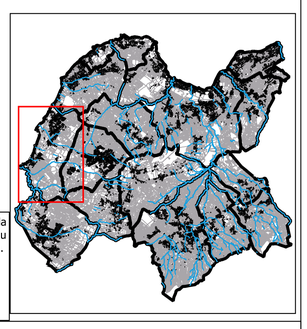

Certifié conforme par le Président et vu pour être annexé à la délibération du Conseil Communautaire en date du 16/12/2025 approuvant le PLUi HM de Thonon Agglomération.

M. Le Président

Date : Décembre 2025
Echelle : 1 / 5 000
Fichier : Ex_CCBC_AEP_3.28
Dessin : M.GHIGO

NICOT INGÉNIEURS CONSEILS
Parc Altaïa, 57 rue Cassiopée
74650 ANNECY – CHAVANOD
Tel: 04.50.24.00.91/Fax: 04.50.01.08.23
www.eau-assainissement.com
E-mail: contact@nicot-ic.com
EAU, ASSAINISSEMENT, ENVIRONNEMENT

0 250 500 m

Département de la Haute-Savoie (74)

THONON
agglomération

- Annexes Sanitaires -

- Volet Eau Potable -
- Commune de Douvaine -

Réseaux :

- Réseaux d'Eau Potable

Divers :

- Contour Commune Etudiée
- Contour PLU
- Batiments inexistants
- Nouveaux bâtiments (à titre indicatif)
- Point d'eau Incendie
- Réservoir d'Eau Potable
- Source

Périmètre de Protection de Captage

- Immédiat
- Rapproché
- Eloigné

Vue d'ensemble

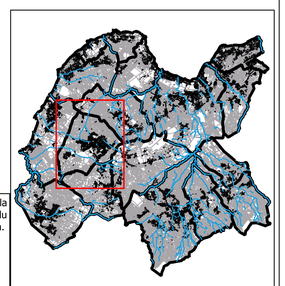

Certifié conforme par le Président et vu pour être annexé à la délibération du Conseil Communautaire en date du 16/12/2025 approuvant le PLUi HM de Thonon Agglomération.

M. Le Président

Date : Décembre 2025
Echelle : 1 / 5 000
Fichier : Ex_CCBC_AEP_3.28
Dessin : M.GHIGO

NICOT INGÉNIEURS CONSEILS
Parc Altis, 57 rue Cassiopée
74650 ANNECY – CHAVANOD
Tel: 04.50.24.00.91/Fax: 04.50.01.08.23
www.eau-assainissement.com
E-mail: contact@nicot-ic.com
EAU, ASSAINISSEMENT, ENVIRONNEMENT

0 250 500 m

Réservoir de Douvaine1000 m3

Département de la Haute-Savoie (74)

THONON
agglomération

- Annexes Sanitaires -

- Volet Eau Potable -
- Commune de Draillant -

Réseaux :

Réseaux d'Eau Potable

Divers :

- Contour Commune étudiée
- Contour PLUi (Zones U et AU)
- Nouveaux bâtiments (à titre indicatif)
- Bati inexistant
- Point d'eau Incendie
- Source
- Reservoir d'Eau Potable

Périmètre de Protection de Captage

- Immédiat
- Rapproché
- Eloigné

Vue d'ensemble

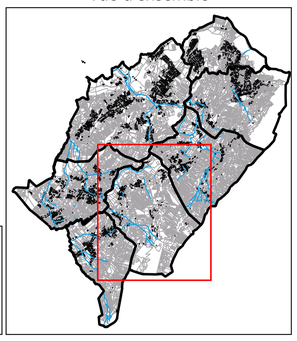

Certifié conforme par le Président et vu pour être annexé à la délibération du Conseil Communautaire en date du 16/12/2025 approuvant le PLUi HM de Thonon Agglomération.

M. Le Président

Date : Décembre 2025
Echelle : 1 / 5 000
Fichier : Ex_CCCL_AEP_3.28
Dessin : M.GHIGO

NICOT INGÉNIEURS CONSEILS
Parc Altaïs, 57 rue Cassiopée
74650 ANNECY - CHAVANOD
Tel: 04.50.24.00.91/Fax: 04.50.01.08.23
www.eau-assainissement.com
E-mail: contact@nicot-ic.com
EAU, ASSAINISSEMENT, ENVIRONNEMENT

0 250 500 m

Département de la Haute-Savoie (74)

THONON
agglomération

- Annexes Sanitaires -

- Volet Eau Potable -
- Commune de Excenevex -

Réseaux :

Réseaux d'Eau Potable

Divers :

Contour Commune Etudiée
Contour PLU
Batiments inexistants
Nouveaux bâtiments (à titre indicatif)
Point d'eau Incendie
Réservoir d'Eau Potable
Source

Périmètre de Protection de Captage
Immédiat
Rapproché
Eloigné

Vue d'ensemble

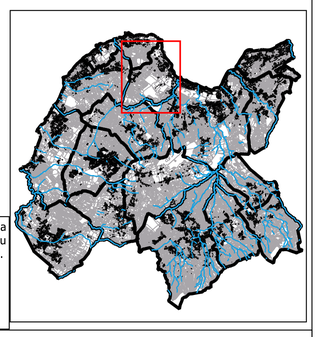

Certifié conforme par le Président et vu pour être annexé à la délibération du Conseil Communautaire en date du 16/12/2025 approuvant le PLUi HM de Thonon Agglomération.

M. Le Président

Date : Décembre 2025
Echelle : 1 / 5 000
Fichier : Ex_CCBC_AEP_3.28
Dessin : M.GHIGO

NICOT INGÉNIEURS CONSEILS
Parc Altaïs, 57 rue Cassiopée
74650 ANNECY – CHAVANOD
Tel: 04.50.24.00.91/Fax: 04.50.01.08.23
www.eau-assainissement.com
E-mail: contact@nicot-ic.com
EAU, ASSAINISSEMENT, ENVIRONNEMENT

0 250 500 m

Réservoir d'essert1000 m3

Département de la Haute-Savoie (74)

THONON
agglomération

- Annexes Sanitaires -

- Volet Eau Potable -
- Commune de Fessy -

Réseaux :

Réseaux d'Eau Potable

Divers :

Contour Commune Etudiée
Contour PLU
Batiments inexistants
Nouveaux bâtiments (à titre indicatif)
Point d'eau Incendie
Réservoir d'Eau Potable
Source

Périmètre de Protection de Captage

Immédiat
Rapproché
Eloigné

Vue d'ensemble

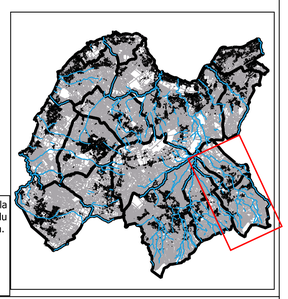

Certifié conforme par le Président et vu pour être annexé à la délibération du Conseil Communautaire en date du 16/12/2025 approuvant le PLUi HM de Thonon Agglomération.

M. Le Président

Date : Décembre 2025
Echelle : 1 / 5 000
Fichier : Ex_CCBC_AEP_3.28
Dessin : M.GHIGO

NICOT INGÉNIEURS CONSEILS
Parc Altaïs, 57 rue Cassiopée
74650 ANNECY - CHAVANOD
Tel: 04.50.24.00.91/Fax: 04.50.01.08.23
www.eau-assainissement.com
E-mail: contact@nicot-ic.com
EAU, ASSAINISSEMENT, ENVIRONNEMENT

0 250 500 m

Réservoir de la Grangée51
Réservoir de Dugny61
Réservoir d'Avugnens500
Réservoir des Ruppes200

Département de la Haute-Savoie (74)

THONON
agglomération

- Annexes Sanitaires -

- Volet Eau Potable -
- Commune Le Lyaud -

Réseaux :

- Réseaux d'Eau Potable

Divers :

- Contour Commune étudiée
- Contour PLUi (Zones U et AU)
- Nouveaux bâtiments (à titre indicatif)
- Bati inexistant
- Point d'eau Incendie
- Source
- Reservoir d'Eau Potable

Périmètre de Protection de Captage

- Immédiat
- Rapproché
- Eloigné

Vue d'ensemble

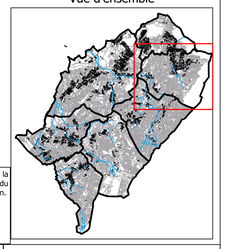

Certifié conforme par le Président et vu pour être annexé à la délibération du Conseil Communautaire en date du 16/12/2025 approuvant le PLUi HM de Thonon Agglomération.

M. Le Président

Date : Décembre 2025
Echelle : 1 / 4 000
Fichier : Ex_CCCL_AEP_3.28
Dessin : M.GHIGO

NICOT INGÉNIEURS CONSEILS
Parc Altis, 57 rue Cassiopée
74650 ANNECY – CHAVANOD
Tel. 04.50.24.00.91/Fax. 04.50.01.08.23
Internet : www.nicot-ic.com
E-mail : contact@nicot-ic.com
EAU, ASSAINISSEMENT, ENVIRONNEMENT

0 250 500 m

Département de la Haute-Savoie (74)

THONON
agglomération

- Annexes Sanitaires -

- Volet Eau Potable -
- Commune de Loisin -

Réseaux :

- Réseaux d'Eau Potable

Divers :

- Contour Commune Etudiée
- Contour PLU
- Batiments inexistants
- Nouveaux bâtiments (à titre indicatif)
- Point d'eau Incendie
- Réservoir d'Eau Potable
- Source

Périmètre de Protection de Captage

- Immédiat
- Rapproché
- Eloigné

Vue d'ensemble

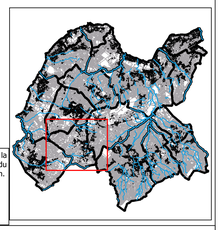

Certifié conforme par le Président et vu pour être annexé à la délibération du Conseil Communautaire en date du 16/12/2025 approuvant le PLUi HM de Thonon Agglomération.

M. Le Président

Date : Décembre 2025
Echelle : 1 / 5 000
Fichier : Ex_CCBC_AEP_3.28
Dessin : M.GHIGO

NICOT INGÉNIEURS CONSEILS
Parc Altis, 57 rue Cassiopée
74650 ANNECY – CHAVANOD
Tel. 04.50.24.00.91/Fax 04.50.01.08.23
E-mail: contact@nicot-ic.com
EAU, ASSAINISSEMENT, ENVIRONNEMENT

0 250 500 m

Réservoir des Arales2000
Réservoir des Arales1000
Réservoir de Loisin0
Réservoir de Velgy270

Département de la Haute-Savoie (74)

THONON
agglomération

- Annexes Sanitaires -

- Volet Eau Potable -
- Commune de Lully -

Réseaux :

Réseaux d'Eau Potable

Divers :

Contour Commune Etudiée
Contour PLU
Batiments inexistants
Nouveaux bâtiments (à titre indicatif)
Point d'eau Incendie
Réservoir d'Eau Potable
Source

Périmètre de Protection de Captage
Immédiat
Rapproché
Eloigné

Vue d'ensemble

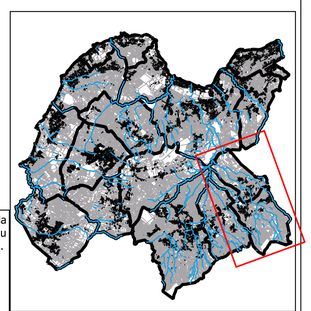

Certifié conforme par le Président et vu pour être annexé à la délibération du Conseil Communautaire en date du 16/12/2025 approuvant le PLUi HM de Thonon Agglomération.

M. Le Président

Date : Décembre 2025
Echelle : 1 / 3 500
Fichier : Ex_CCBC_AEP_3.28
Dessin : M.GHIGO

NICOT INGÉNIEURS CONSEILS
Parc Altaïs, 57 rue Cassiopée
74650 ANNECY – CHAVANOD
Tel: 04.50.24.00.91/Fax: 04.50.01.08.23
www.eau-assainissement.com
E-mail: contact@nicot-ic.com
EAU, ASSAINISSEMENT, ENVIRONNEMENT

0 250 500 m

Réservoir de Bois noir2 * 80 m3

0 250 500 m

Département de la Haute-Savoie (74)

THONON
agglomération

- Annexes Sanitaires -

- Volet Eau Potable -
- Commune de Margencel -

Réseaux :

- Réseaux d'Eau Potable

Divers :

- Contour Commune Etudiée
- Contour PLU
- Batiments inexistants
- Nouveaux bâtiments (à titre indicatif)
- Point d'eau Incendie
- Réservoir d'Eau Potable
- Source

Périmètre de Protection de Captage

- Immédiat
- Rapproché
- Eloigné

Vue d'ensemble

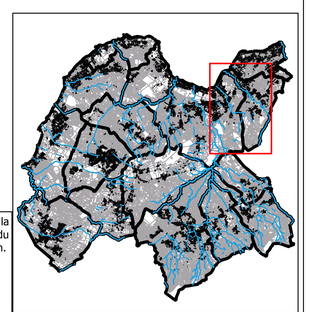

Certifié conforme par le Président et vu pour être annexé à la délibération du Conseil Communautaire en date du 16/12/2025 approuvant le PLUi HM de Thonon Agglomération.

M. Le Président

Date : Décembre 2025
Echelle : 1 / 5 000
Fichier : Ex_CCBC_AEP_3.10.14
Dessin : M.STERVINOU

NICOT INGÉNIEURS CONSEILS
Parc Altalis, 57 rue Cassiopée
74650 ANNECY – CHAVANOD
Tel. 04.50.24.00.91/Fax. 04.50.01.08.23
www.eau-assainissement.com
E-mail: contact@nicot-ic.com
EAU, ASSAINISSEMENT, ENVIRONNEMENT

Département de la Haute-Savoie (74)

THONON
agglomération

- Annexes Sanitaires -

- Volet Eau Potable -
- Commune de Massongy -

Réseaux :

- Réseaux d'Eau Potable

Divers :

- Contour Commune Etudiée
- Contour PLU
- Batiments inexistants
- Nouveaux bâtiments (à titre indicatif)
- Point d'eau Incendie
- Réservoir d'Eau Potable
- Source

Périmètre de Protection de Captage

- Immédiat
- Rapproché
- Eloigné

Vue d'ensemble

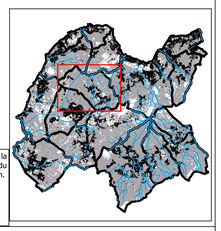

Certifié conforme par le Président et vu pour être annexé à la délibération du Conseil Communautaire en date du 16/12/2025 approuvant le PLUi HM de Thonon Agglomération.

M. Le Président

Date : Décembre 2025
Echelle : 1 / 5 000
Fichier : Ex_CCBC_AEP_3.28
Dessin : M.GHIGO

NICOT INGÉNIEURS CONSEILS
Parc Altis, 57 rue Cassiopée
74650 ANNECY – CHAVANOD
Tel: 04.50.24.00.91/Fax: 04.50.01.08.23
Internet: www.nicot-ic.com
E-mail: contact@nicot-ic.com
EAU, ASSAINISSEMENT, ENVIRONNEMENT

0 250 500 m

Réservoir de Massongy250 m3

Département de la Haute-Savoie (74)

THONON
agglomération

- Annexes Sanitaires -

- Volet Eau Potable -
- Commune de Messery -

Réseaux :

Réseaux d'Eau Potable

Divers :

Contour Commune Etudiée
Contour PLU
Batiments inexistants
Nouveaux bâtiments (à titre indicatif)
Point d'eau Incendie
Réservoir d'Eau Potable
Source

Périmètre de Protection de Captage
Immédiat
Rapproché
Eloigné

Vue d'ensemble

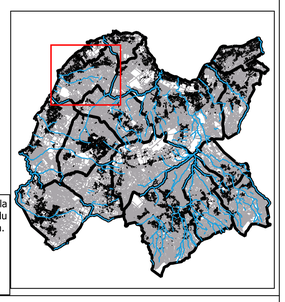

Certifié conforme par le Président et vu pour être annexé à la délibération du Conseil Communautaire en date du 16/12/2025 approuvant le PLUi HM de Thonon Agglomération.

M. Le Président

Date : Décembre 2025
Echelle : 1 / 5 000
Fichier : Ex_CCBC_AEP_3.28
Dessin : M.GHIGO

NICOT INGÉNIEURS CONSEILS
Parc Altaïs, 57 rue Cassiopée
74650 ANNECY - CHAVANOD
Tel: 04.50.24.00.91/Fax: 04.50.01.08.23
www.eau-assainissement.com
E-mail: contact@nicot-ic.com
EAU, ASSAINISSEMENT, ENVIRONNEMENT

0 250 500 m

Réservoir d'essert1000 m3

Département de la Haute-Savoie (74)

THONON
agglomération

- Annexes Sanitaires -

- Volet Eau Potable -
- Commune de Nernier -

Réseaux :

Réseaux d'Eau Potable

Divers :

Contour Commune Etudiée
Contour PLU
Batiments inexistants
Nouveaux bâtiments (à titre indicatif)
Point d'eau Incendie
Réservoir d'Eau Potable
Source

Périmètre de Protection de Captage
Immédiat
Rapproché
Eloigné

Vue d'ensemble

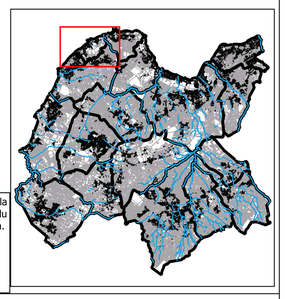

Certifié conforme par le Président et vu pour être annexé à la délibération du Conseil Communautaire en date du 16/12/2025 approuvant le PLUi HM de Thonon Agglomération.

M. Le Président

Date : Décembre 2025
Echelle : 1 / 3 000
Fichier : Ex_CCBC_AEP_3.28
Dessin : M.GHIGO

NICOT INGÉNIEURS CONSEILS
Parc Altaïs, 57 rue Cassiopée
74650 ANNECY – CHAVANOD
Tel: 04.50.24.00.91/Fax: 04.50.01.08.23
www.eau-assainissement.com
E-mail: contact@nicot-ic.com
EAU, ASSAINISSEMENT, ENVIRONNEMENT

0 100 200 300 m

Département de la Haute-Savoie (74)

THONON
agglomération

- Annexes Sanitaires -

- Volet Eau Potable -
- Commune d'Orcier -

Réseaux :

- Réseaux d'Eau Potable

Divers :

- Contour Commune étudiée
- Contour PLUi (Zones U et AU)
- Nouveaux bâtiments (à titre indicatif)
- Bati inexistant
- Point d'eau Incendie
- Source
- Reservoir d'Eau Potable

Périmètre de Protection de Captage

- Immédiat
- Rapproché
- Eloigné

Vue d'ensemble

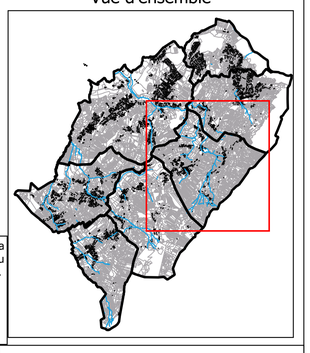

Certifié conforme par le Président et vu pour être annexé à la délibération du Conseil Communautaire en date du 16/12/2025 approuvant le PLUi HM de Thonon Agglomération.

M. Le Président

Date : Décembre 2025
Echelle : 1 / 5 000
Fichier : Ex_CCCL_AEP_3.28
Dessin : M.GHIGO

NICOT INGÉNIEURS CONSEILS
Parc Altaïs, 57 rue Cassiopée
74650 ANNECY - CHAVANOD
Tel. 04.50.24.00.91/Fax. 04.50.01.08.23
www.eau-assainissement.com
E-mail: contact@nicot-ic.com
EAU, ASSAINISSEMENT, ENVIRONNEMENT

0 250 500 m

Département de la Haute-Savoie (74)

THONON
agglomération

- Annexes Sanitaires -

- Volet Eau Potable -
- Commune de Perrignier -

Réseaux :

- Réseaux d'Eau Potable

Divers :

- Contour Commune étudiée
- Contour PLUi (Zones U et AU)
- Nouveaux bâtiments (à titre indicatif)
- Bati inexistant
- Point d'eau Incendie
- Source
- Reservoir d'Eau Potable

Périmètre de Protection de Captage

- Immédiat
- Rapproché
- Eloigné

Vue d'ensemble

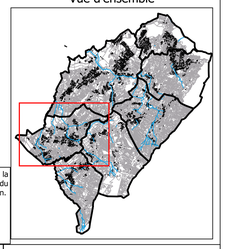

Certifié conforme par le Président et vu pour être annexé à la délibération du Conseil Communautaire en date du 16/12/2025 approuvant le PLUi HM de Thonon Agglomération.

M. Le Président

Date : Décembre 2025
Echelle : 1 / 4 000
Fichier : Ex_CCCL_AEP_3.28
Dessin : M.GHIGO

NICOT INGÉNIEURS CONSEILS
Parc Altis, 57 rue Cassiopée
74650 ANNECY – CHAVANOD
Tel. 04.50.24.00.91/Fax 04.50.01.08.23
E-mail: contact@nicot-ic.com
EAU, ASSAINISSEMENT, ENVIRONNEMENT

0 250 500 m

Département de la Haute-Savoie (74)

THONON
agglomération

- Annexes Sanitaires -

- Volet Eau Potable -
- Commune de Sciez (Est) -

Réseaux :

Réseaux d'Eau Potable

Divers :

Contour Commune Etudiée
Contour PLU
Batiments inexistants
Nouveaux bâtiments (à titre indicatif)
Point d'eau Incendie
Réservoir d'Eau Potable
Source

Périmètre de Protection de Captage
Immédiat
Rapproché
Eloigné

Vue d'ensemble

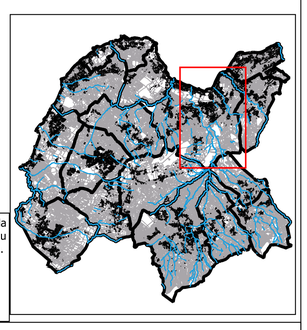

Certifié conforme par le Président et vu pour être annexé à la délibération du Conseil Communautaire en date du 16/12/2025 approuvant le PLUi HM de Thonon Agglomération.

M. Le Président

Date : Décembre 2025
Echelle : 1 / 5 000
Fichier : Ex_CCBC_AEP_3.28
Dessin : M.GHIGO

NICOT INGÉNIEURS CONSEILS
Parc Altaïs, 57 rue Cassiopée
74650 ANNECY - CHAVANOD
Tel: 04.50.24.00.91/Fax: 04.50.01.08.23
www.eau-assainissement.com
E-mail: contact@nicot-ic.com
EAU, ASSAINISSEMENT, ENVIRONNEMENT

0 250 500 m

Réservoir de la citadelle1000 m3
Réservoir de Bois noir2 * 80 m3
Réservoir de Chavannex250 m3

Département de la Haute-Savoie (74)

THONON
agglomération

- Annexes Sanitaires -

- Volet Eau Potable -
- Commune de Sciez (Ouest) -

Réseaux :

Réseaux d'Eau Potable

Divers :

Contour Commune Etudiée
Contour PLU
Batiments inexistants
Nouveaux bâtiments (à titre indicatif)
Point d'eau Incendie
Réservoir d'Eau Potable
Source

Périmètre de Protection de Captage
Immédiat
Rapproché
Eloigné

Vue d'ensemble

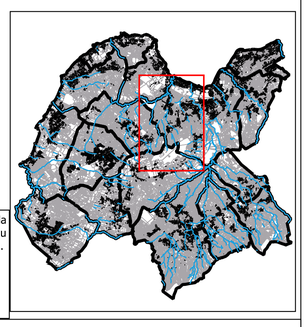

Certifié conforme par le Président et vu pour être annexé à la délibération du Conseil Communautaire en date du 16/12/2025 approuvant le PLUi HM de Thonon Agglomération.

M. Le Président

Date : Décembre 2025
Echelle : 1 / 5 000
Fichier : Ex_CCBC_AEP_3.28
Dessin : M.GHIGO

NICOT INGÉNIEURS CONSEILS
Parc Altaïs, 57 rue Cassiopée
74650 ANNECY - CHAVANOD
Tel: 04.50.24.00.91/Fax: 04.50.01.08.23
www.eau-assainissement.com
E-mail: contact@nicot-ic.com
EAU, ASSAINISSEMENT, ENVIRONNEMENT

0 250 500 m

Réservoir de Chavannex250 m3
Réservoir de Massongy250 m3
Réservoir de Boisy50
Réservoir de Veigeret320

Département de la Haute-Savoie (74)

THONON
agglomération

- Annexes Sanitaires -

- Volet Eau Potable -
- Commune de Thonon -

Réseaux :

Réseaux d'Eau Potable

Divers :

Contour Commune Etudiée
Contour PLU
Point d'eau Incendie
Réservoir d'Eau Potable
Source

Périmètre de Protection de Captage
Immédiat
Rapproché
Eloigné

Vue d'ensemble

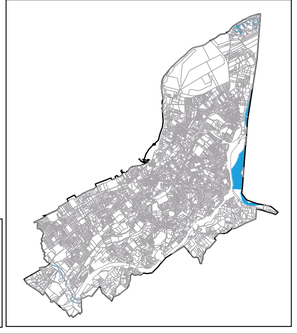

Certifié conforme par le Président et vu pour être annexé à la délibération du Conseil Communautaire en date du 16/12/2025 approuvant le PLUi HM de Thonon Agglomération.

M. Le Président

Date : Décembre 2025
Echelle : 1 / 6 500
Fichier : Ex_Thonon_AEP_3.28
Dessin : M.GHIGO

NICOT INGÉNIEURS CONSEILS
Parc Altais, 57 rue Cassiopée
74650 ANNECY – CHAVANOD
Tel: 04.50.24.00.91/Fax: 04.50.01.08.23
www.eau-assainissement.com
E-mail: contact@nicot-ic.com
EAU, ASSAINISSEMENT, ENVIRONNEMENT

0 250 500 750 m

Département de la Haute-Savoie (74)

THONON
agglomération

- Annexes Sanitaires -

- Volet Eau Potable -
- Commune de Veigy-Foncenex -

Réseaux :

- Réseaux d'Eau Potable

Divers :

- Contour Commune Etudiée
- Contour PLU
- Batiments inexistants
- Nouveaux bâtiments (à titre indicatif)
- Point d'eau Incendie
- Réservoir d'Eau Potable
- Source

Périmètre de Protection de Captage

- Immédiat
- Rapproché
- Eloigné

Vue d'ensemble

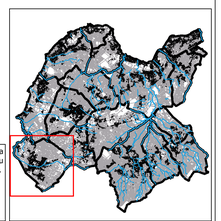

Certifié conforme par le Président et vu pour être annexé à la délibération du Conseil Communautaire en date du 16/12/2025 approuvant le PLUi HM de Thonon Agglomération.

M. Le Président

Date : Décembre 2025
Echelle : 1 / 6 000
Fichier : Ex_CCBC_AEP_3.28
Dessin : M.GHIGO

NICOT INGÉNIEURS CONSEILS
Parc Altalis, 57 rue Cassiopée
74650 ANNECY - CHAVANOD
Tel. 04.50.24.00.91/Fax. 04.50.01.08.23
E-mail: contact@nicot-ic.com
EAU, ASSAINISSEMENT, ENVIRONNEMENT

0 500 1 000 m

Réservoir de Veigy270

Département de la Haute-Savoie (74)

THONON
agglomération

- Annexes Sanitaires -

- Volet Eau Potable -
- Commune d'Yvoire -

Réseaux :

Réseaux d'Eau Potable

Divers :

Contour Commune Etudiée
Contour PLU
Batiments inexistants
Nouveaux bâtiments (à titre indicatif)
Point d'eau Incendie
Réservoir d'Eau Potable
Source

Périmètre de Protection de Captage
Immédiat
Rapproché
Eloigné

Vue d'ensemble

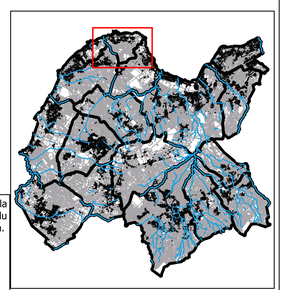

Certifié conforme par le Président et vu pour être annexé à la délibération du Conseil Communautaire en date du 16/12/2025 approuvant le PLUi HM de Thonon Agglomération.

M. Le Président

Date : Décembre 2025
Echelle : 1 / 3 000
Fichier : Ex_CCBC_AEP_3.28
Dessin : M.GHIGO

NICOT INGÉNIEURS CONSEILS
Parc Altaïs, 57 rue Cassiopée
74650 ANNECY - CHAVANOD
Tel: 04.50.24.00.91/Fax: 04.50.01.08.23
www.eau-assainissement.com
E-mail: contact@nicot-ic.com
EAU, ASSAINISSEMENT, ENVIRONNEMENT

0 250 500 m

Réservoir d'essert1000 m3