PLAN LOCAL D'URBANISME INTERCOMMUNAL
Caux Seine agglo

7 - Servitudes d'Utilité Publique
7.2 - Plan des Servitudes d'Utilité Publique

Plan n° 1

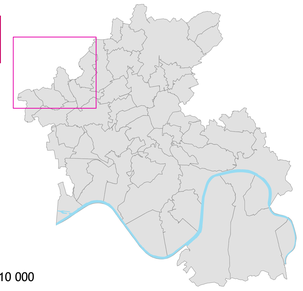

Echelle : 1 / 10 000

Service Planification Territoriale
Maison de l'Intercommunalité
Allée du Catillon
76 170 LILLEBONNE
Tel : 02 32 84 40 40

PLUi approuvé le 02/12/2025

Pour la Présidente, et par délégation,
Le Vice-Président
Patrick PESQUET

LEGENDE

Informations cadastrales
- Limite communale
- Bâti dur
- Bâti léger
- Parcelles cadastrales
- La Seine

SUP A4 : Servitude de passage dans le lit ou sur les berges des cours d'eau
- Cours d'eau non domanial
- Zone de passage du cours d'eau

SUP A5 : Servitude pour l'établissement de canalisations publique d'eau ou d'assinissement
- Canalisation publique d'eau et d'assainissement
- Zone de passage des canalisations publiques

SUP AC1 : Protection des monuments historiques classés ou inscrits
- Monuments historiques
- Monuments historiques classés, partiellement classés et classés mixtes
- Monuments historiques inscrits et partiellement inscrits
- Périmètre de protection des monuments historiques classés, classés partiellement et classés mixtes
- Périmètre de protection des monuments historiques inscrits et partiellement inscrits

SUP AC2 : Sites inscrits et classés
- Sites et monuments naturels classés
- Sites et monuments naturels inscrits

SUP AC3 : Réserves naturelles et périmètres de protection autour des réserves naturelles
- Réserves naturelles

SUP AC4 / AC4bis : Sites patrimoniaux remarquables et plan de valorisation de l'architecture et du patrimoine
- Zone de Protection du Patrimoine Architectural, Urbain et Paysager

SUP AS1 : Servitude attachée à la protection des eaux potables et minérales
- Point de captage d'eau
- Périmètre de protection immédiate de captage d'eau potable
- Périmètre de protection rapprochée de captage d'eau potable
- Périmètre de protection éloignée de captage d'eau potable

SUP EL3 : Servitude de halage et de marchepied
- Halage et marchepied
- Zone de passage du halage et marchepied

SUP EL6 : Servitude grevant les terrains necessaires aux routes nationales et aux autoroutes
- Route nationale et autoroute
- Terrains protégés nécessaires à la route ou autoroute

SUP EL11 : Servitude relative aux interdictions d'accès grevant les propriétés limitrophes des autoroutes, routes express et deviations d'agglomération
- Zone d'interdiction d'accès à la voie
- Route express et déviation d'agglomération

SUP I1 / I1bis : Servitude relative à la maîtrise de l'urbanisation autour des canalisations de transport de gaz, d'hydrocarbures et de produit chimiques et de certaines canalisations de distribution de gaz
- Canalisation de transport de gaz, d'hydrocarbures et de produits chimiques
- Canalisation de transport de gaz, d'hydrocarbures et de produits chimiques (TRAPIL)
- Périmètre de protection des canalisations de transport de gaz, d'hydrocarbures et de produits chimiques
- Périmètre de protection des canalisations de transport de gaz, d'hydrocarbures et de produits chimiques (TRAPIL)

SUP I3 : Servitude relative aux canalisations de transport et distribution de gaz naturel, hydrocarbures, produits chimiques
- Canalisation de transport et distribution de gaz
- Périmètre de protection des canalisations de transport et distribution de gaz

SUP I4 : Servitude relative aux ouvrages de transport et de distribution d'éléctricité
- Lignes électriques
- Zone de protection des lignes électriques

SUP I5 : Servitude relative aux canalisations de transport chimiques
- Canalisation de transport et distribution de produits chimiques
- Périmètre de protection des canalisations de transport et distribution de produits chimiques

SUP INT1 : Servitude relative à la protection des cimetières
- Enceinte du cimétière transféré ou agrandi
- Périmètre de protection autour des cimetières

SUP PM1 : Plan de Prévention des Risques Naturels (PPRN) et Plan de Prévention des Risques Miniers (PPRM)
- Plan d'Exposition aux Risques Naturels Prévisibles (PPRNP)

SUP PM2 : Servitude relative aux installations classées et sites constituant une menace pour la sécurité et la salubrité publique
- Installations classées et sites constituant une menace
- Périmètre de protection des installations classées et sites constituant une menace

SUP PM3 : Plans de Prévention des Risques Technologiques
- Plans de prévention des risques technologiques

SUP PT3/4 : Servitude attachée aux réseaux de telecommunications
- Réseau de télécommunications
- Zone de passage des réseaux de télécommunications

SUP T1 : Servitude relative aux voies ferrées
- Voies ferrées
- Zone de passage des voies ferrées

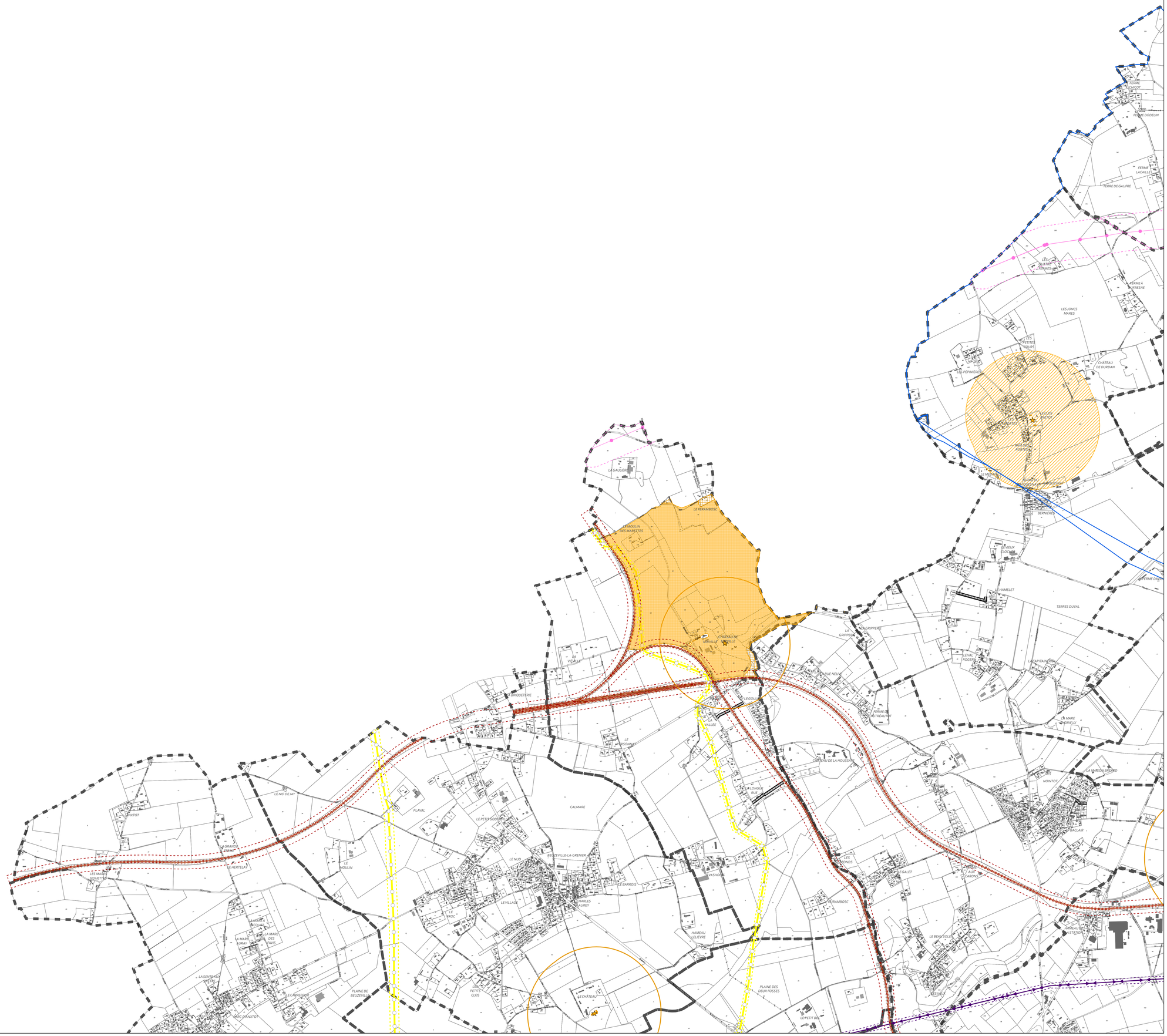

Service Planification Territoriale © Caux Seine agglo - Tous droits réservés - Diffusion et reproduction interdites
Source: DGFIP/Cadastre 2024

PLAN LOCAL D'URBANISME INTERCOMMUNAL
Caux Seine agglo

7 - Servitudes d'Utilité Publique
7.2 - Plan des Servitudes d'Utilité Publique

Plan n° 2

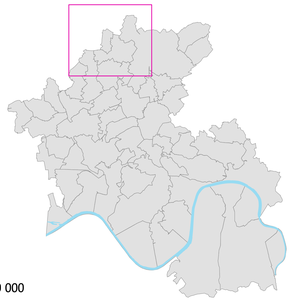

Echelle : 1 / 10 000

Service Planification Territoriale
Maison de l'Intercommunalité
Allée du Catillon
76 170 LILLEBONNE
Tel : 02 32 84 40 40

PLUi approuvé le 02/12/2025

Pour la Présidente, et par délégation,
Le Vice-Président
Patrick PESQUET

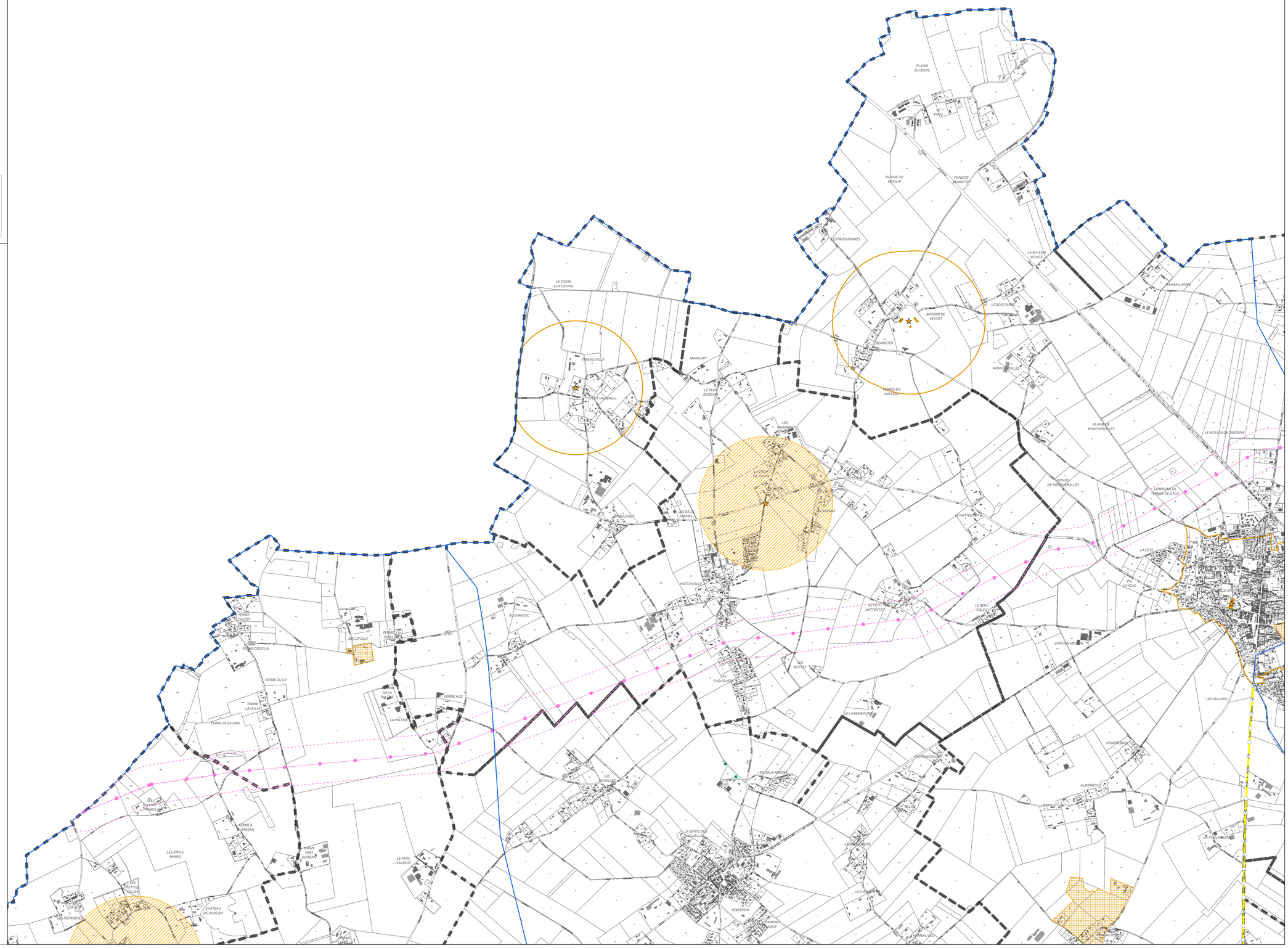

LEGENDE

Informations cadastrales
- Limite communale
- Bâti dur
- Bâti léger
- Parcelles cadastrales
- La Seine

SUP A4 : Servitude de passage dans le lit ou sur les berges des cours d'eau
- Cours d'eau non domanial
- Zone de passage du cours d'eau

SUP A5 : Servitude pour l'établissement de canalisations publique d'eau ou d'assinissement
- Canalisation publique d'eau et d'assainissement
- Zone de passage des canalisations publiques

SUP AC1 : Protection des monuments historiques classés ou inscrits
- Monuments historiques
- Monuments historiques classés, partiellement classés et classés mixtes
- Monuments historiques inscrits et partiellement inscrits
- Périmètre de protection des monuments historiques classés, classés partiellement et classés mixtes
- Périmètre de protection des monuments historiques inscrits et partiellement inscrits

SUP AC2 : Sites inscrits et classés
- Sites et monuments naturels classés
- Sites et monuments naturels inscrits

SUP AC3 : Réserves naturelles et périmètres de protection autour des réserves naturelles
- Réserves naturelles

SUP AC4 / AC4bis : Sites patrimoniaux remarquables et plan de valorisation de l'architecture et du patrimoine
- Zone de Protection du Patrimoine Architectural, Urbain et Paysager

SUP AS1 : Servitude attachée à la protection des eaux potables et minérales
- Point de captage d'eau
- Périmètre de protection immédiate de captage d'eau potable
- Périmètre de protection rapprochée de captage d'eau potable
- Périmètre de protection éloignée de captage d'eau potable

SUP EL3 : Servitude de halage et de marchepied
- Halage et marchepied
- Zone de passage du halage et marchepied

SUP EL6 : Servitude grevant les terrains necessaires aux routes nationales et aux autoroutes
- Route nationale et autoroute
- Terrains protégés nécessaires à la route ou autoroute

SUP EL11 : Servitude relative aux interdictions d'accès grevant les propriétés limitrophes des autoroutes, routes express et deviations d'agglomération
- Zone d'interdiction d'accès à la voie
- Route express et déviation d'agglomération

SUP I1 / I1bis : Servitude relative à la maîtrise de l'urbanisation autour des canalisations de transport de gaz, d'hydrocarbures et de produit chimiques et de certaines canalisations de distribution de gaz
- Canalisation de transport de gaz, d'hydrocarbures et de produits chimiques
- Canalisation de transport de gaz, d'hydrocarbures et de produits chimiques (TRAPIL)
- Périmètre de protection des canalisations de transport de gaz, d'hydrocarbures et de produits chimiques
- Périmètre de protection des canalisations de transport de gaz, d'hydrocarbures et de produits chimiques (TRAPIL)

SUP I3 : Servitude relative aux canalisations de transport et distribution de gaz naturel, hydrocarbures, produits chimiques
- Canalisation de transport et distribution de gaz
- Périmètre de protection des canalisations de transport et distribution de gaz

SUP I4 : Servitude relative aux ouvrages de transport et de distribution d'éléctricité
- Lignes électriques
- Zone de protection des lignes électriques

SUP I5 : Servitude relative aux canalisations de transport chimiques
- Canalisation de transport et distribution de produits chimiques
- Périmètre de protection des canalisations de transport et distribution de produits chimiques

SUP INT1 : Servitude relative à la protection des cimetières
- Enceinte du cimétière transféré ou agrandi
- Périmètre de protection autour des cimetières

SUP PM1 : Plan de Prévention des Risques Naturels (PPRN) et Plan de Prévention des Risques Miniers (PPRM)
- Plan d'Exposition aux Risques Naturels Prévisibles (PPRNP)

SUP PM2 : Servitude relative aux installations classées et sites constituant une menace pour la sécurité et la salubrité publique
- Installations classées et sites constituant une menace
- Périmètre de protection des installations classées et sites constituant une menace

SUP PM3 : Plans de Prévention des Risques Technologiques
- Plans de prévention des risques technologiques

SUP PT3/4 : Servitude attachée aux réseaux de telecommunications
- Réseau de télécommunications
- Zone de passage des réseaux de télécommunications

SUP T1 : Servitude relative aux voies ferrées
- Voies ferrées
- Zone de passage des voies ferrées

Service Planification Territoriale © Caux Seine agglo - Tous droits réservés - Diffusion et reproduction interdites
Source: DGFIP/Cadastre 2024

PLAN LOCAL D'URBANISME INTERCOMMUNAL
Caux Seine agglo

7 - Servitudes d'Utilité Publique
7.2 - Plan des Servitudes d'Utilité Publique

Plan n° 3

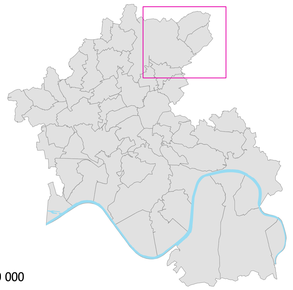

Echelle : 1 / 10 000

Service Planification Territoriale
Maison de l'Intercommunalité
Allée du Catillon
76 170 LILLEBONNE
Tél : 02 32 84 40 40

PLUi approuvé le 02/12/2025

Pour la Présidente, et par délégation,
Le Vice-Président
Patrick PESQUET

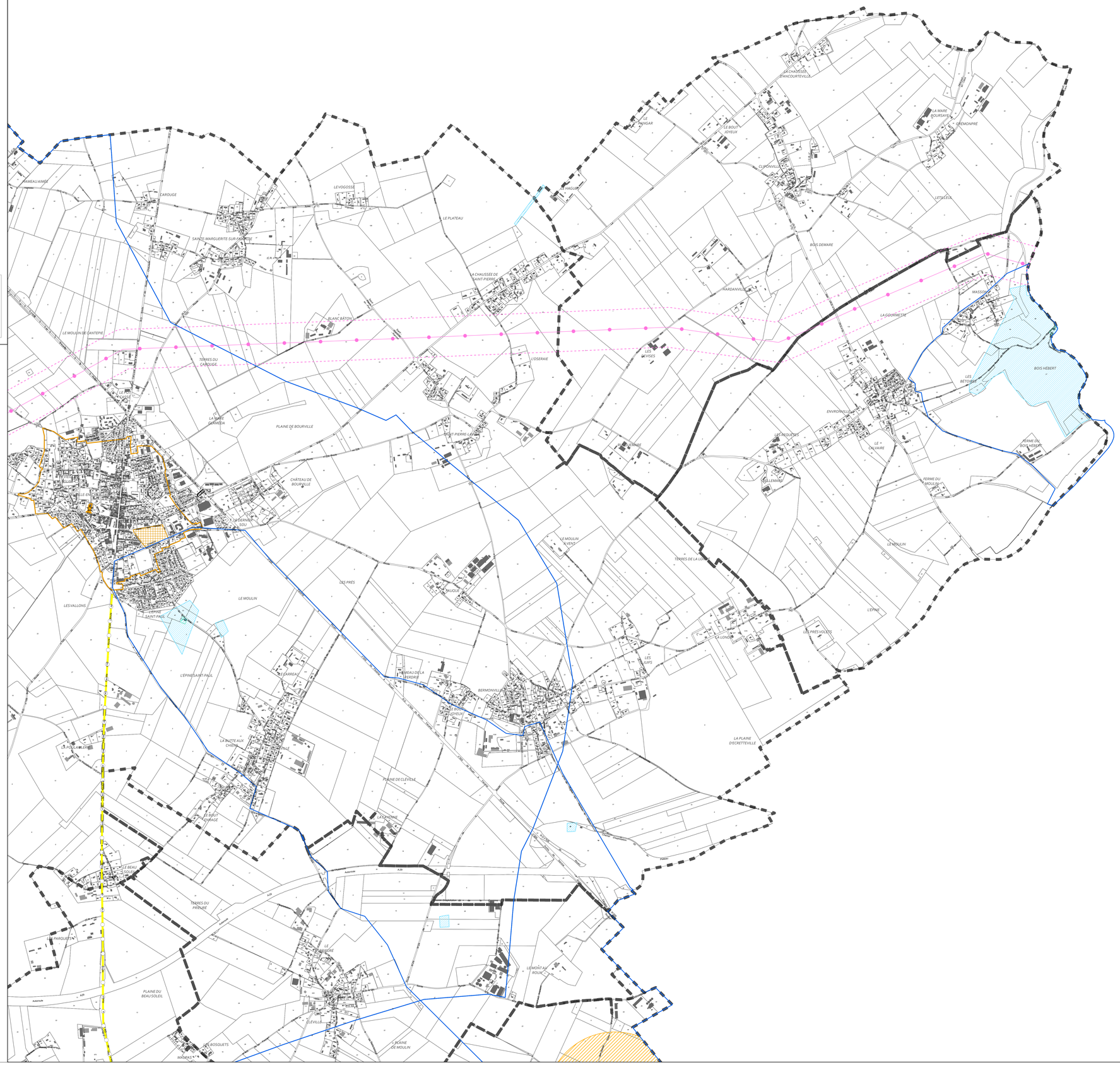

LEGENDE

Informations cadastrales
- Limite communale
- Bâti dur
- Bâti léger
- Parcelles cadastrales
- La Seine

SUP A4 : Servitude de passage dans le lit ou sur les berges des cours d'eau
- Cours d'eau non domanial
- Zone de passage du cours d'eau

SUP A5 : Servitude pour l'établissement de canalisations publique d'eau ou d'assinissement
- Canalisation publique d'eau et d'assainissement
- Zone de passage des canalisations publiques

SUP AC1 : Protection des monuments historiques classés ou inscrits
- Monuments historiques
- Monuments historiques classés, partiellement classés et classés mixtes
- Monuments historiques inscrits et partiellement inscrits
- Périmètre de protection des monuments historiques classés, classés partiellement et classés mixtes
- Périmètre de protection des monuments historiques inscrits et partiellement inscrits

SUP AC2 : Sites inscrits et classés
- Sites et monuments naturels classés
- Sites et monuments naturels inscrits

SUP AC3 : Réserves naturelles et périmètres de protection autour des réserves naturelles
- Réserves naturelles

SUP AC4 / AC4bis : Sites patrimoniaux remarquables et plan de valorisation de l'architecture et du patrimoine
- Zone de Protection du Patrimoine Architectural, Urbain et Paysager

SUP AS1 : Servitude attachée à la protection des eaux potables et minérales
- Point de captage d'eau
- Périmètre de protection immédiate de captage d'eau potable
- Périmètre de protection rapprochée de captage d'eau potable
- Périmètre de protection éloignée de captage d'eau potable

SUP EL3 : Servitude de halage et de marchepied
- Halage et marchepied
- Zone de passage du halage et marchepied

SUP EL6 : Servitude grevant les terrains necessaires aux routes nationales et aux autoroutes
- Route nationale et autoroute
- Terrains protégés nécessaires à la route ou autoroute

SUP EL11 : Servitude relative aux interdictions d'accès grevant les propriétés limitrophes des autoroutes, routes express et deviations d'agglomération
- Zone d'interdiction d'accès à la voie
- Route express et déviation d'agglomération

SUP I1 / I1bis : Servitude relative à la maîtrise de l'urbanisation autour des canalisations de transport de gaz, d'hydrocarbures et de produit chimiques et de certaines canalisations de distribution de gaz
- Canalisation de transport de gaz, d'hydrocarbures et de produits chimiques
- Canalisation de transport de gaz, d'hydrocarbures et de produits chimiques (TRAPIL)
- Périmètre de protection des canalisations de transport de gaz, d'hydrocarbures et de produits chimiques
- Périmètre de protection des canalisations de transport de gaz, d'hydrocarbures et de produits chimiques (TRAPIL)

SUP I3 : Servitude relative aux canalisations de transport et distribution de gaz naturel, hydrocarbures, produits chimiques
- Canalisation de transport et distribution de gaz
- Périmètre de protection des canalisations de transport et distribution de gaz

SUP I4 : Servitude relative aux ouvrages de transport et de distribution d'éléctricité
- Lignes électriques
- Zone de protection des lignes électriques

SUP I5 : Servitude relative aux canalisations de transport chimiques
- Canalisation de transport et distribution de produits chimiques
- Périmètre de protection des canalisations de transport et distribution de produits chimiques

SUP INT1 : Servitude relative à la protection des cimetières
- Enceinte du cimétière transféré ou agrandi
- Périmètre de protection autour des cimetières

SUP PM1 : Plan de Prévention des Risques Naturels (PPRN) et Plan de Prévention des Risques Miniers (PPRM)
- Plan d'Exposition aux Risques Naturels Prévisibles (PPRNP)

SUP PM2 : Servitude relative aux installations classées et sites constituant une menace pour la sécurité et la salubrité publique
- Installations classées et sites constituant une menace
- Périmètre de protection des installations classées et sites constituant une menace

SUP PM3 : Plans de Prévention des Risques Technologiques
- Plans de prévention des risques technologiques

SUP PT3/4 : Servitude attachée aux réseaux de telecommunications
- Réseau de télécommunications
- Zone de passage des réseaux de télécommunications

SUP T1 : Servitude relative aux voies ferrées
- Voies ferrées
- Zone de passage des voies ferrées

Service Planification Territoriale © Caux Seine agglo - Tous droits réservés - Diffusion et reproduction interdites
Source: DGFIP/Cadastre 2024

PLAN LOCAL D'URBANISME INTERCOMMUNAL
Caux Seine agglo

7 - Servitudes d'Utilité Publique
7.2 - Plan des Servitudes d'Utilité Publique

Plan n° 4

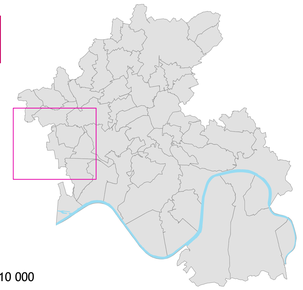

Echelle : 1 / 10 000

Service Planification Territoriale
Maison de l'Intercommunalité
Allée du Catillon
76 170 LILLEBONNE
Tél : 02 32 84 40 40

PLUi approuvé le 02/12/2025

Pour la Présidente, et par délégation,
Le Vice-Président
Patrick PESQUET

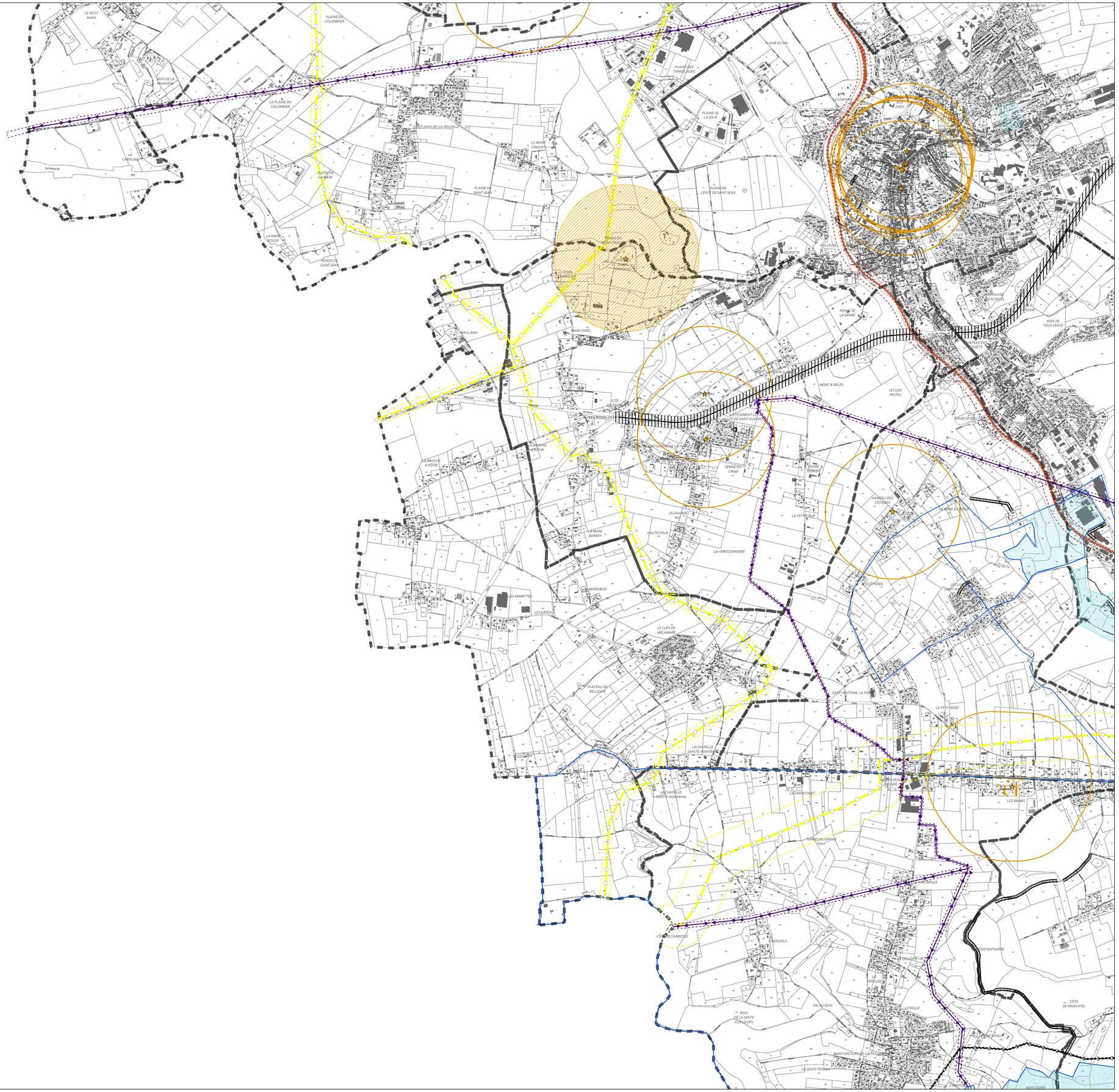

LEGENDE

Informations cadastrales
- Limite communale
- Bâti dur
- Bâti léger
- Parcelles cadastrales
- La Seine

SUP A4 : Servitude de passage dans le lit ou sur les berges des cours d'eau
- Cours d'eau non domanial
- Zone de passage du cours d'eau

SUP A5 : Servitude pour l'établissement de canalisations publique d'eau ou d'assinissement
- Canalisation publique d'eau et d'assainissement
- Zone de passage des canalisations publiques

SUP AC1 : Protection des monuments historiques classés ou inscrits
- Monuments historiques
- Monuments historiques classés, partiellement classés et classés mixtes
- Monuments historiques inscrits et partiellement inscrits
- Périmètre de protection des monuments historiques classés, classés partiellement et classés mixtes
- Périmètre de protection des monuments historiques inscrits et partiellement inscrits

SUP AC2 : Sites inscrits et classés
- Sites et monuments naturels classés
- Sites et monuments naturels inscrits

SUP AC3 : Réserves naturelles et périmètres de protection autour des réserves naturelles
- Réserves naturelles

SUP AC4 / AC4bis : Sites patrimoniaux remarquables et plan de valorisation de l'architecture et du patrimoine
- Zone de Protection du Patrimoine Architectural, Urbain et Paysager

SUP AS1 : Servitude attachée à la protection des eaux potables et minérales
- Point de captage d'eau
- Périmètre de protection immédiate de captage d'eau potable
- Périmètre de protection rapprochée de captage d'eau potable
- Périmètre de protection éloignée de captage d'eau potable

SUP EL3 : Servitude de halage et de marchepied
- Halage et marchepied
- Zone de passage du halage et marchepied

SUP EL6 : Servitude grevant les terrains necessaires aux routes nationales et aux autoroutes
- Route nationale et autoroute
- Terrains protégés nécessaires à la route ou autoroute

SUP EL11 : Servitude relative aux interdictions d'accès grevant les propriétés limitrophes des autoroutes, routes express et deviations d'agglomération
- Zone d'interdiction d'accès à la voie
- Route express et déviation d'agglomération

SUP I1 / I1bis : Servitude relative à la maîtrise de l'urbanisation autour des canalisations de transport de gaz, d'hydrocarbures et de produit chimiques et de certaines canalisations de distribution de gaz
- Canalisation de transport de gaz, d'hydrocarbures et de produits chimiques
- Canalisation de transport de gaz, d'hydrocarbures et de produits chimiques (TRAPIL)
- Périmètre de protection des canalisations de transport de gaz, d'hydrocarbures et de produits chimiques
- Périmètre de protection des canalisations de transport de gaz, d'hydrocarbures et de produits chimiques (TRAPIL)

SUP I3 : Servitude relative aux canalisations de transport et distribution de gaz naturel, hydrocarbures, produits chimiques
- Canalisation de transport et distribution de gaz
- Périmètre de protection des canalisations de transport et distribution de gaz

SUP I4 : Servitude relative aux ouvrages de transport et de distribution d'éléctricité
- Lignes électriques
- Zone de protection des lignes électriques

SUP I5 : Servitude relative aux canalisations de transport chimiques
- Canalisation de transport et distribution de produits chimiques
- Périmètre de protection des canalisations de transport et distribution de produits chimiques

SUP INT1 : Servitude relative à la protection des cimetières
- Enceinte du cimétière transféré ou agrandi
- Périmètre de protection autour des cimetières

SUP PM1 : Plan de Prévention des Risques Naturels (PPRN) et Plan de Prévention des Risques Miniers (PPRM)
- Plan d'Exposition aux Risques Naturels Prévisibles (PPRNP)

SUP PM2 : Servitude relative aux installations classées et sites constituant une menace pour la sécurité et la salubrité publique
- Installations classées et sites constituant une menace
- Périmètre de protection des installations classées et sites constituant une menace

SUP PM3 : Plans de Prévention des Risques Technologiques
- Plans de prévention des risques technologiques

SUP PT3/4 : Servitude attachée aux réseaux de telecommunications
- Réseau de télécommunications
- Zone de passage des réseaux de télécommunications

SUP T1 : Servitude relative aux voies ferrées
- Voies ferrées
- Zone de passage des voies ferrées

Service Planification Territoriale © Caux Seine agglo - Tous droits réservés - Diffusion et reproduction interdites
Source: DGFIP/Cadastre 2024

PLAN LOCAL D'URBANISME INTERCOMMUNAL
Caux Seine agglo

7 - Servitudes d'Utilité Publique
7.2 - Plan des Servitudes d'Utilité Publique

Plan n° 5

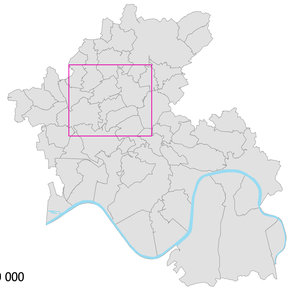

Echelle : 1 / 10 000

Service Planification Territoriale
Maison de l'Intercommunalité
Allée du Catillon
76 170 LILLEBONNE
Tél : 02 32 84 40 40

PLUi approuvé le 02/12/2025

Pour la Présidente, et par délégation,
Le Vice-Président
Patrick PESQUET

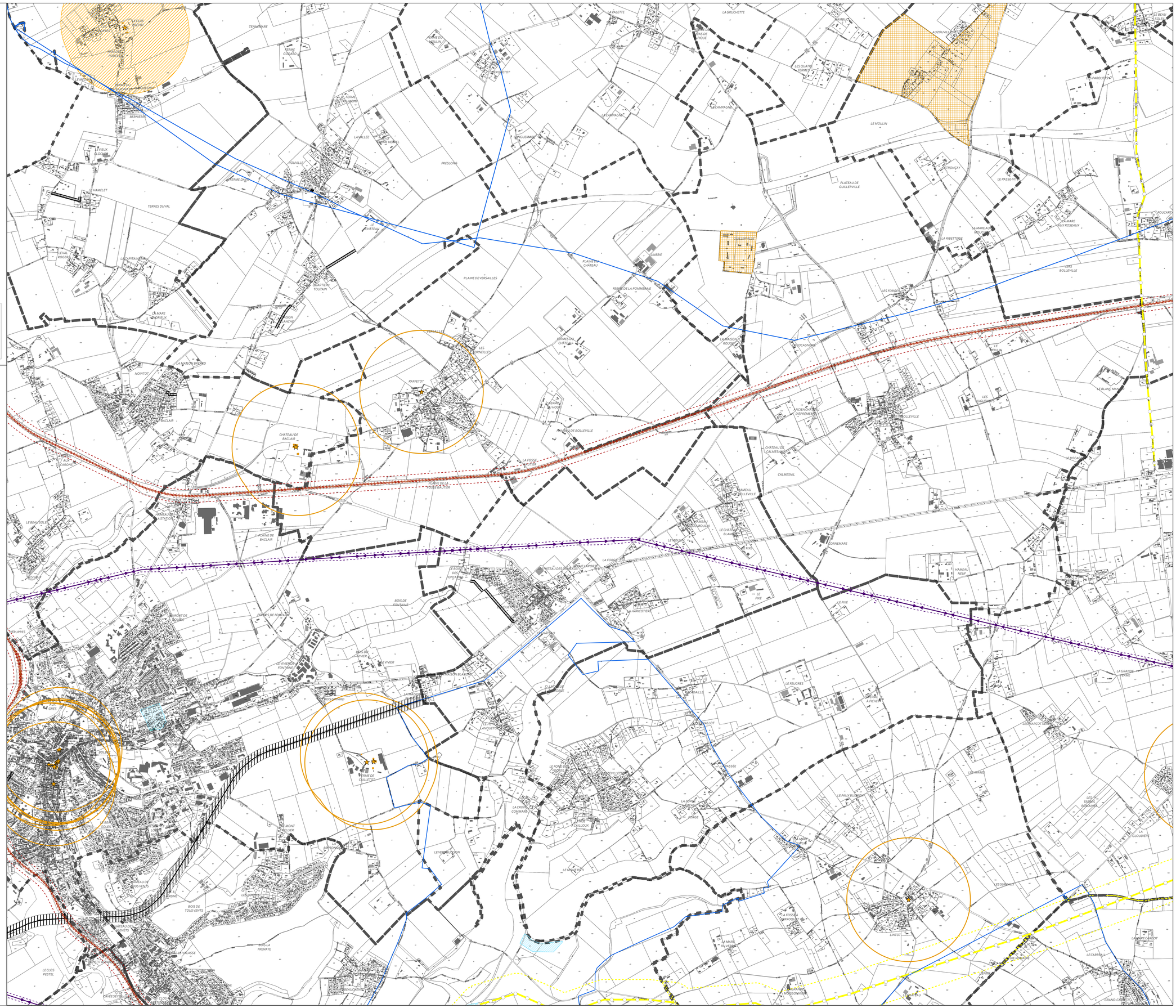
LA VALETTE
LA GRUCHETTE
TENDEMARE
FERME GODARD
FERME DU MOULIN
LE MOULIN
LES QUATRE FERMES
LES PAROLES
LA CAMPAGNE
LE MOULIN
LE VIEUX ÉLOCAT
LA VALLÉE
FERME HERMEL
LANGUEMARE
FRESLONG
ROUVILLE
FERME DAIN
LE HAMELET
TERRES DUVAL
LE CHÂTEAU
PLATEAU DE GUILLERVILLE
LE CRONÇAY
LE PASSE-TEMPS
LA MARE AUX ROSEAUX
LA MARE AUX ROSEAUX
LA RIBETTERIE
LE VAL ROUGE
LE CAPITAINE
QUARTIER TOUTAIN
PLAINE DE VERSAILLES
PLAINE CHÂTEAU
LINIERE
FERME DE LA POMMERAIE
VERS BOLLEVILLE
LES FORGES
LA MARE ANDRIEUX
LES ORMEILLES
FERMES DU CHÂTEAU
LA MAISON ROUGE
LOCAGNARD
LA MAISON BRIAND
NOINTOT
RAFFETOT
BACLAIR
CHÂTEAU DE BACLAIR
ANCIEN CHÂTEAU D'EPREMESNIL
BOLLEVILLE
LE BLANC MARAIS
LES HAUTES
LA FOSSE AUX CHÈVRES
PLAINE DE LA TOUR GAUTIER
CHÂTEAU DE CALMESNIL
CALMESNIL
LE BOCAGE
HAMEAU DE BOLLEVILLE
LE BEAU SOLEIL
HAMEAU DE STATION
PLAINE DE BACLAIR
LE MOULIN
LE CHÂTEAU BLANC
LE FIXE
CORNEMARE
LA FORGE
LE BOIS DES FONTAINES
CHÂTEAU DES COMTES
LA MARE À POIRE
HAMEAU NEUF
LE FOESNEZ
LES VAUX
BOIS DE FONTAINE
FERMES DE FONTAINE
LA MARCOTIÈRE
LE FIXE
LE FIXE
LES GRUPPES
LE MONT DE BOLBEC
LE VIVIER FONTAINE
BOIS DU VIVIER
LE VIVIER
LA MAISON BLANCHE
LA GRANDE TERRE
LE FEUGRÈS
LA GRANDE ÉPINE
LES MARCOTTES
LES MARES
LE FAUX BUISSON
LES TERRES DORMANCE
LA GLOUDIÈRE
LES SUSSANS
LE MONT ROTI
LE MONT ROTI
LE VERMISSON
LA CROIX COMMARD
LE CALLOUX
LA MARE DU VERGER
LA FOSSE À BARROQUE
LINTOT
LA MARE CADOT
LE CARREAU
LA GRANDE MOISSONNIÈRE
LE BOCAGE
GRAND-CAUX
BOIS DE TOUS VENTS
BOIS LA FRENAYE
LE CLOS PESTEL
RIVIÈRE SEINE
LE BOIS DE LA VALASSE
LE MONT PELLIER
BOIS DU MONT PELLIER
LE BOIS DU MONT PELLIER
LE BOIS DU MONT PELLIER
LE

PLAN LOCAL D'URBANISME INTERCOMMUNAL
Caux Seine agglo

7 - Servitudes d'Utilité Publique
7.2 - Plan des Servitudes d'Utilité Publique

Plan n° 6

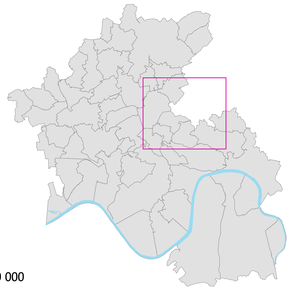

Echelle : 1 / 10 000

Service Planification Territoriale
Maison de l'Intercommunalité
Allée du Catillon
76 170 LILLEBONNE
Tél : 02 32 84 40 40

PLUi approuvé le 02/12/2025

Pour la Présidente, et par délégation,
Le Vice-Président,
Patrick PESQUET

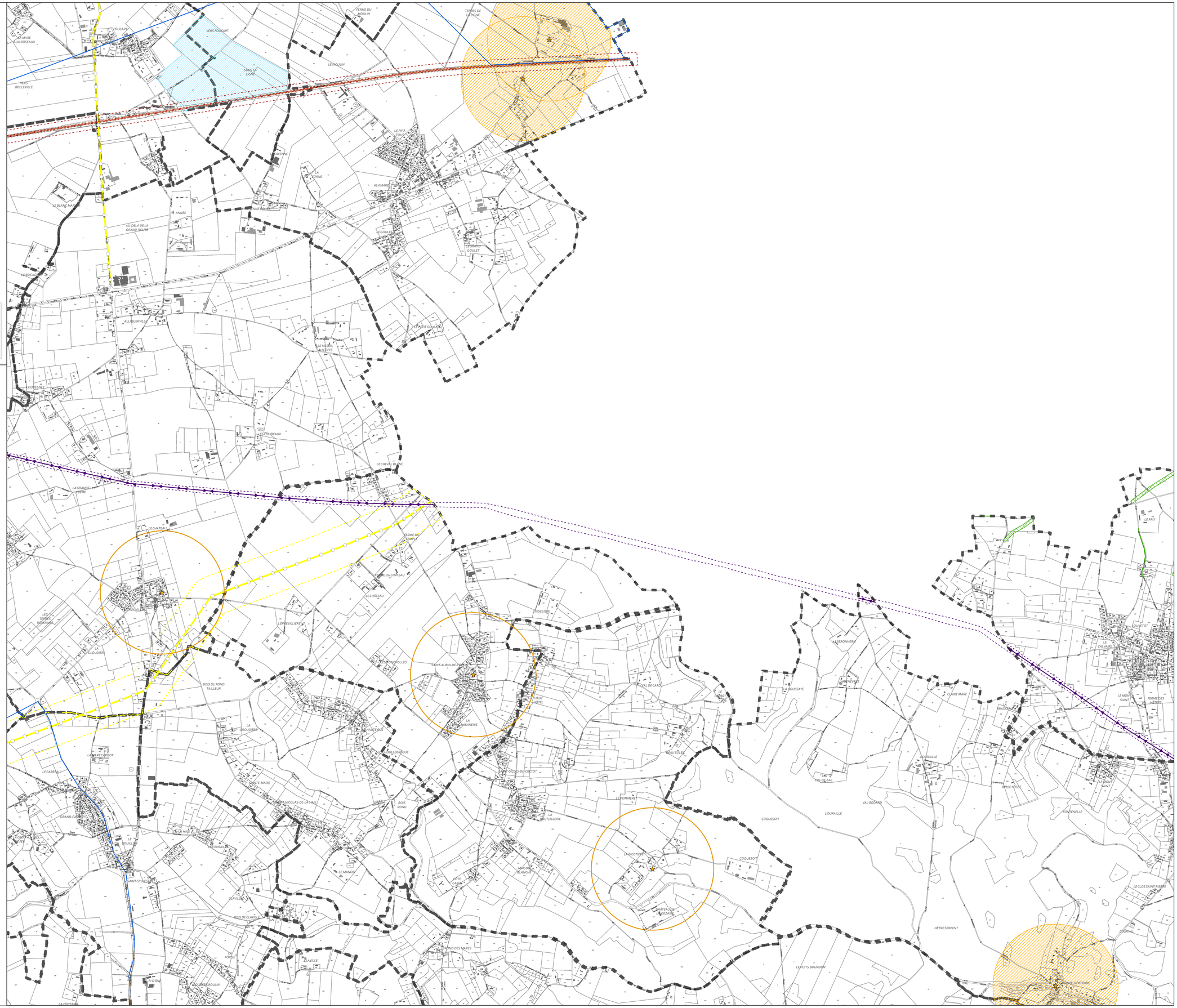

LEGENDE

Informations cadastrales
- Limite communale
- Bâti dur
- Bâti léger
- Parcelles cadastrales
- La Seine

SUP A4 : Servitude de passage dans le lit ou sur les berges des cours d'eau
- Cours d'eau non domanial
- Zone de passage du cours d'eau

SUP A5 : Servitude pour l'établissement de canalisations publique d'eau ou d'assinissement
- Canalisation publique d'eau et d'assainissement
- Zone de passage des canalisations publiques

SUP AC1 : Protection des monuments historiques classés ou inscrits
- Monuments historiques
- Monuments historiques classés, partiellement classés et classés mixtes
- Monuments historiques inscrits et partiellement inscrits
- Périmètre de protection des monuments historiques classés, classés partiellement et classés mixtes
- Périmètre de protection des monuments historiques inscrits et partiellement inscrits

SUP AC2 : Sites inscrits et classés
- Sites et monuments naturels classés
- Sites et monuments naturels inscrits

SUP AC3 : Réserves naturelles et périmètres de protection autour des réserves naturelles
- Réserves naturelles

SUP AC4 / AC4bis : Sites patrimoniaux remarquables et plan de valorisation de l'architecture et du patrimoine
- Zone de Protection du Patrimoine Architectural, Urbain et Paysager

SUP AS1 : Servitude attachée à la protection des eaux potables et minérales
- Point de captage d'eau
- Périmètre de protection immédiate de captage d'eau potable
- Périmètre de protection rapprochée de captage d'eau potable
- Périmètre de protection éloignée de captage d'eau potable

SUP EL3 : Servitude de halage et de marchepied
- Halage et marchepied
- Zone de passage du halage et marchepied

SUP EL6 : Servitude grevant les terrains necessaires aux routes nationales et aux autoroutes
- Route nationale et autoroute
- Terrains protégés nécessaires à la route ou autoroute

SUP EL11 : Servitude relative aux interdictions d'accès grevant les propriétés limitrophes des autoroutes, routes express et deviations d'agglomération
- Zone d'interdiction d'accès à la voie
- Route express et déviation d'agglomération

SUP I1 / I1bis : Servitude relative à la maîtrise de l'urbanisation autour des canalisations de transport de gaz, d'hydrocarbures et de produit chimiques et de certaines canalisations de distribution de gaz
- Canalisation de transport de gaz, d'hydrocarbures et de produits chimiques
- Canalisation de transport de gaz, d'hydrocarbures et de produits chimiques (TRAPIL)
- Périmètre de protection des canalisations de transport de gaz, d'hydrocarbures et de produits chimiques
- Périmètre de protection des canalisations de transport de gaz, d'hydrocarbures et de produits chimiques (TRAPIL)

SUP I3 : Servitude relative aux canalisations de transport et distribution de gaz naturel, hydrocarbures, produits chimiques
- Canalisation de transport et distribution de gaz
- Périmètre de protection des canalisations de transport et distribution de gaz

SUP I4 : Servitude relative aux ouvrages de transport et de distribution d'éléctricité
- Lignes électriques
- Zone de protection des lignes électriques

SUP I5 : Servitude relative aux canalisations de transport chimiques
- Canalisation de transport et distribution de produits chimiques
- Périmètre de protection des canalisations de transport et distribution de produits chimiques

SUP INT1 : Servitude relative à la protection des cimetières
- Enceinte du cimétière transféré ou agrandi
- Périmètre de protection autour des cimetières

SUP PM1 : Plan de Prévention des Risques Naturels (PPRN) et Plan de Prévention des Risques Miniers (PPRM)
- Plan d'Exposition aux Risques Naturels Prévisibles (PPRNP)

SUP PM2 : Servitude relative aux installations classées et sites constituant une menace pour la sécurité et la salubrité publique
- Installations classées et sites constituant une menace
- Périmètre de protection des installations classées et sites constituant une menace

SUP PM3 : Plans de Prévention des Risques Technologiques
- Plans de prévention des risques technologiques

SUP PT3/4 : Servitude attachée aux réseaux de telecommunications
- Réseau de télécommunications
- Zone de passage des réseaux de télécommunications

SUP T1 : Servitude relative aux voies ferrées
- Voies ferrées
- Zone de passage des voies ferrées

Service Planification Territoriale © Caux Seine agglo - Tous droits réservés - Diffusion et reproduction interdites
Source: DGFIP/Cadastre 2024

PLAN LOCAL D'URBANISME INTERCOMMUNAL
Caux Seine agglo

7 - Servitudes d'Utilité Publique
7.2 - Plan des Servitudes d'Utilité Publique

Plan n° 7

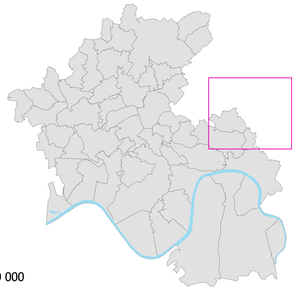

Echelle : 1 / 10 000

Service Planification Territoriale
Maison de l'Intercommunalité
Allée du Catillon
76 170 LILLEBONNE
Tel : 02 32 84 40 40

PLUi approuvé le 02/12/2025

Pour la Présidente, et par délégation,
Le Vice-Président
Patrick PESQUET

LEGENDE

Informations cadastrales
- Limite communale
- Bâti dur
- Bâti léger
- Parcelles cadastrales
- La Seine

SUP A4 : Servitude de passage dans le lit ou sur les berges des cours d'eau
- Cours d'eau non domanial
- Zone de passage du cours d'eau

SUP A5 : Servitude pour l'établissement de canalisations publique d'eau ou d'assinissement
- Canalisation publique d'eau et d'assainissement
- Zone de passage des canalisations publiques

SUP AC1 : Protection des monuments historiques classés ou inscrits
- Monuments historiques
- Monuments historiques classés, partiellement classés et classés mixtes
- Monuments historiques inscrits et partiellement inscrits
- Périmètre de protection des monuments historiques classés, classés partiellement et classés mixtes
- Périmètre de protection des monuments historiques inscrits et partiellement inscrits

SUP AC2 : Sites inscrits et classés
- Sites et monuments naturels classés
- Sites et monuments naturels inscrits

SUP AC3 : Réserves naturelles et périmètres de protection autour des réserves naturelles
- Réserves naturelles

SUP AC4 / AC4bis : Sites patrimoniaux remarquables et plan de valorisation de l'architecture et du patrimoine
- Zone de Protection du Patrimoine Architectural, Urbain et Paysager

SUP AS1 : Servitude attachée à la protection des eaux potables et minérales
- Point de captage d'eau
- Périmètre de protection immédiate de captage d'eau potable
- Périmètre de protection rapprochée de captage d'eau potable
- Périmètre de protection éloignée de captage d'eau potable

SUP EL3 : Servitude de halage et de marchepied
- Halage et marchepied
- Zone de passage du halage et marchepied

SUP EL6 : Servitude grevant les terrains necessaires aux routes nationales et aux autoroutes
- Route nationale et autoroute
- Terrains protégés nécessaires à la route ou autoroute

SUP EL11 : Servitude relative aux interdictions d'accès grevant les propriétés limitrophes des autoroutes, routes express et deviations d'agglomération
- Zone d'interdiction d'accès à la voie
- Route express et déviation d'agglomération

SUP I1 / I1bis : Servitude relative à la maîtrise de l'urbanisation autour des canalisations de transport de gaz, d'hydrocarbures et de produit chimiques et de certaines canalisations de distribution de gaz
- Canalisation de transport de gaz, d'hydrocarbures et de produits chimiques
- Canalisation de transport de gaz, d'hydrocarbures et de produits chimiques (TRAPIL)
- Périmètre de protection des canalisations de transport de gaz, d'hydrocarbures et de produits chimiques
- Périmètre de protection des canalisations de transport de gaz, d'hydrocarbures et de produits chimiques (TRAPIL)

SUP I3 : Servitude relative aux canalisations de transport et distribution de gaz naturel, hydrocarbures, produits chimiques
- Canalisation de transport et distribution de gaz
- Périmètre de protection des canalisations de transport et distribution de gaz

SUP I4 : Servitude relative aux ouvrages de transport et de distribution d'électricité
- Lignes électriques
- Zone de protection des lignes électriques

SUP I5 : Servitude relative aux canalisations de transport chimiques
- Canalisation de transport et distribution de produits chimiques
- Périmètre de protection des canalisations de transport et distribution de produits chimiques

SUP INT1 : Servitude relative à la protection des cimetières
- Enceinte du cimétière transféré ou agrandi
- Périmètre de protection autour des cimetières

SUP PM1 : Plan de Prévention des Risques Naturels (PPRN) et Plan de Prévention des Risques Miniers (PPRM)
- Plan d'Exposition aux Risques Naturels Prévisibles (PPRNP)

SUP PM2 : Servitude relative aux installations classées et sites constituant une menace pour la sécurité et la salubrité publique
- Installations classées et sites constituant une menace
- Périmètre de protection des installations classées et sites constituant une menace

SUP PM3 : Plans de Prévention des Risques Technologiques
- Plans de prévention des risques technologiques

SUP PT3/4 : Servitude attachée aux réseaux de telecommunications
- Réseau de télécommunications
- Zone de passage des réseaux de télécommunications

SUP T1 : Servitude relative aux voies ferrées
- Voies ferrées
- Zone de passage des voies ferrées

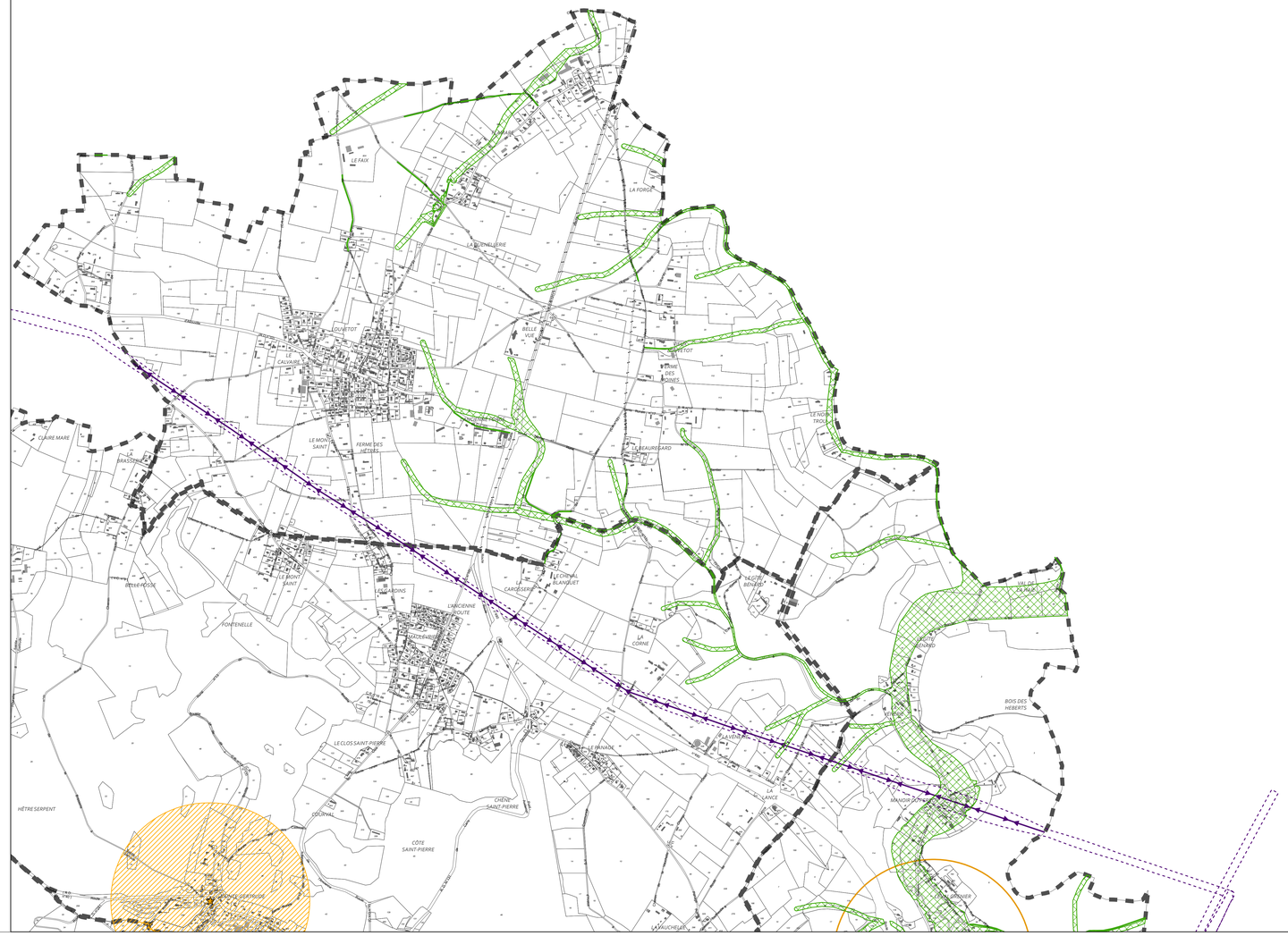

Service Planification Territoriale © Caux Seine agglo - Tous droits réservés - Diffusion et reproduction interdites
Source: DGFIP/Cadastre 2024

PLAN LOCAL D'URBANISME INTERCOMMUNAL
Caux Seine agglo

7 - Servitudes d'Utilité Publique
7.2 - Plan des Servitudes d'Utilité Publique

Plan n° 8

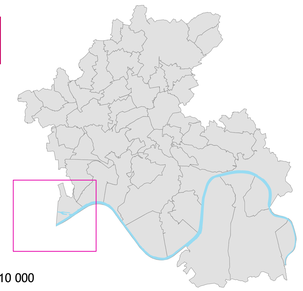

Echelle : 1 / 10 000

Service Planification Territoriale
Maison de l'Intercommunalité
Allée du Catillon
76 170 LILLEBONNE
Tél : 02 32 84 40 40

PLUi approuvé le 02/12/2025

Pour la Présidente, et par délégation,
Le Vice-Président
Patrick PESQUET

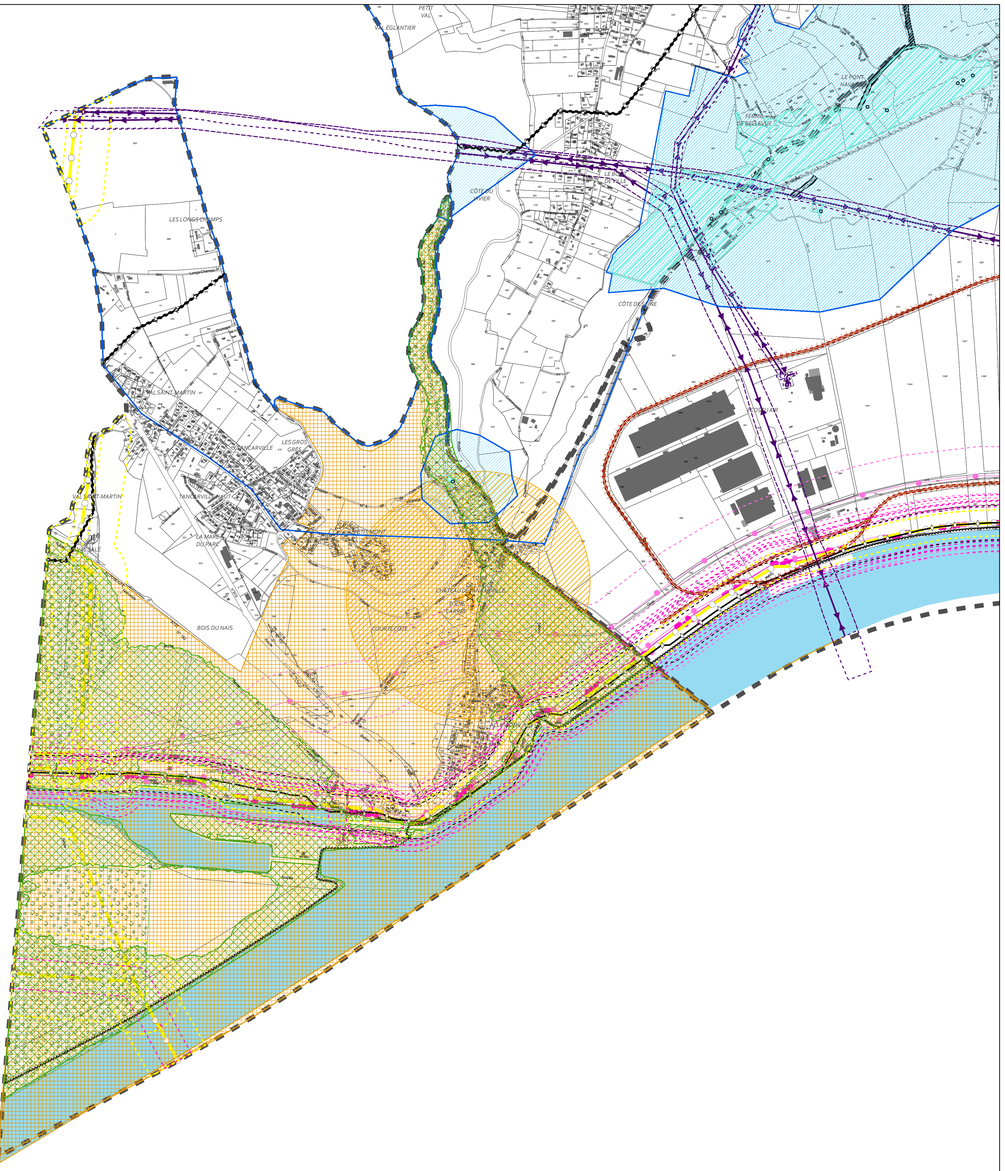

LEGENDE

Informations cadastrales
- Limite communale
- Bâti dur
- Bâti léger
- Parcelles cadastrales
- La Seine

SUP A4 : Servitude de passage dans le lit ou sur les berges des cours d'eau
- Cours d'eau non domanial
- Zone de passage du cours d'eau

SUP A5 : Servitude pour l'établissement de canalisations publique d'eau ou d'assinissement
- Canalisation publique d'eau et d'assainissement
- Zone de passage des canalisations publiques

SUP AC1 : Protection des monuments historiques classés ou inscrits
- Monuments historiques
- Monuments historiques classés, partiellement classés et classés mixtes
- Monuments historiques inscrits et partiellement inscrits
- Périmètre de protection des monuments historiques classés, classés partiellement et classés mixtes
- Périmètre de protection des monuments historiques inscrits et partiellement inscrits

SUP AC2 : Sites inscrits et classés
- Sites et monuments naturels classés
- Sites et monuments naturels inscrits

SUP AC3 : Réserves naturelles et périmètres de protection autour des réserves naturelles
- Réserves naturelles

SUP AC4 / AC4bis : Sites patrimoniaux remarquables et plan de valorisation de l'architecture et du patrimoine
- Zone de Protection du Patrimoine Architectural, Urbain et Paysager

SUP AS1 : Servitude attachée à la protection des eaux potables et minérales
- Point de captage d'eau
- Périmètre de protection immédiate de captage d'eau potable
- Périmètre de protection rapprochée de captage d'eau potable
- Périmètre de protection éloignée de captage d'eau potable

SUP EL3 : Servitude de halage et de marchepied
- Halage et marchepied
- Zone de passage du halage et marchepied

SUP EL6 : Servitude grevant les terrains necessaires aux routes nationales et aux autoroutes
- Route nationale et autoroute
- Terrains protégés nécessaires à la route ou autoroute

SUP EL11 : Servitude relative aux interdictions d'accès grevant les propriétés limitrophes des autoroutes, routes express et deviations d'agglomération
- Zone d'interdiction d'accès à la voie
- Route express et déviation d'agglomération

SUP I1 / I1bis : Servitude relative à la maîtrise de l'urbanisation autour des canalisations de transport de gaz, d'hydrocarbures et de produit chimiques et de certaines canalisations de distribution de gaz
- Canalisation de transport de gaz, d'hydrocarbures et de produits chimiques
- Canalisation de transport de gaz, d'hydrocarbures et de produits chimiques (TRAPIL)
- Périmètre de protection des canalisations de transport de gaz, d'hydrocarbures et de produits chimiques
- Périmètre de protection des canalisations de transport de gaz, d'hydrocarbures et de produits chimiques (TRAPIL)

SUP I3 : Servitude relative aux canalisations de transport et distribution de gaz naturel, hydrocarbures, produits chimiques
- Canalisation de transport et distribution de gaz
- Périmètre de protection des canalisations de transport et distribution de gaz

SUP I4 : Servitude relative aux ouvrages de transport et de distribution d'éléctricité
- Lignes électriques
- Zone de protection des lignes électriques

SUP I5 : Servitude relative aux canalisations de transport chimiques
- Canalisation de transport et distribution de produits chimiques
- Périmètre de protection des canalisations de transport et distribution de produits chimiques

SUP INT1 : Servitude relative à la protection des cimetières
- Enceinte du cimétière transféré ou agrandi
- Périmètre de protection autour des cimetières

SUP PM1 : Plan de Prévention des Risques Naturels (PPRN) et Plan de Prévention des Risques Miniers (PPRM)
- Plan d'Exposition aux Risques Naturels Prévisibles (PPRNP)

SUP PM2 : Servitude relative aux installations classées et sites constituant une menace pour la sécurité et la salubrité publique
- Installations classées et sites constituant une menace
- Périmètre de protection des installations classées et sites constituant une menace

SUP PM3 : Plans de Prévention des Risques Technologiques
- Plans de prévention des risques technologiques

SUP PT3/4 : Servitude attachée aux réseaux de telecommunications
- Réseau de télécommunications
- Zone de passage des réseaux de télécommunications

SUP T1 : Servitude relative aux voies ferrées
- Voies ferrées
- Zone de passage des voies ferrées

Service Planification Territoriale © Caux Seine agglo - Tous droits réservés - Diffusion et reproduction interdites
Source: DGFIP/Cadastre 2024

PLAN LOCAL D'URBANISME INTERCOMMUNAL
Caux Seine agglo

7 - Servitudes d'Utilité Publique
7.2 - Plan des Servitudes d'Utilité Publique

Plan n° 9

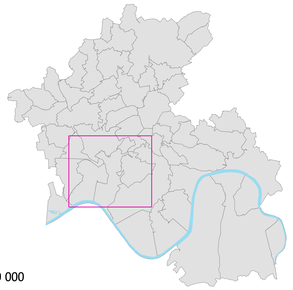

Echelle : 1 / 10 000

Service Planification Territoriale
Maison de l'Intercommunalité
Allée du Catillon
76 170 LILLEBONNE
Tél : 02 32 84 40 40

PLUi approuvé le 02/12/2025

Pour la Présidente, et par délégation,
Le Vice-Président
Patrick PESQUET

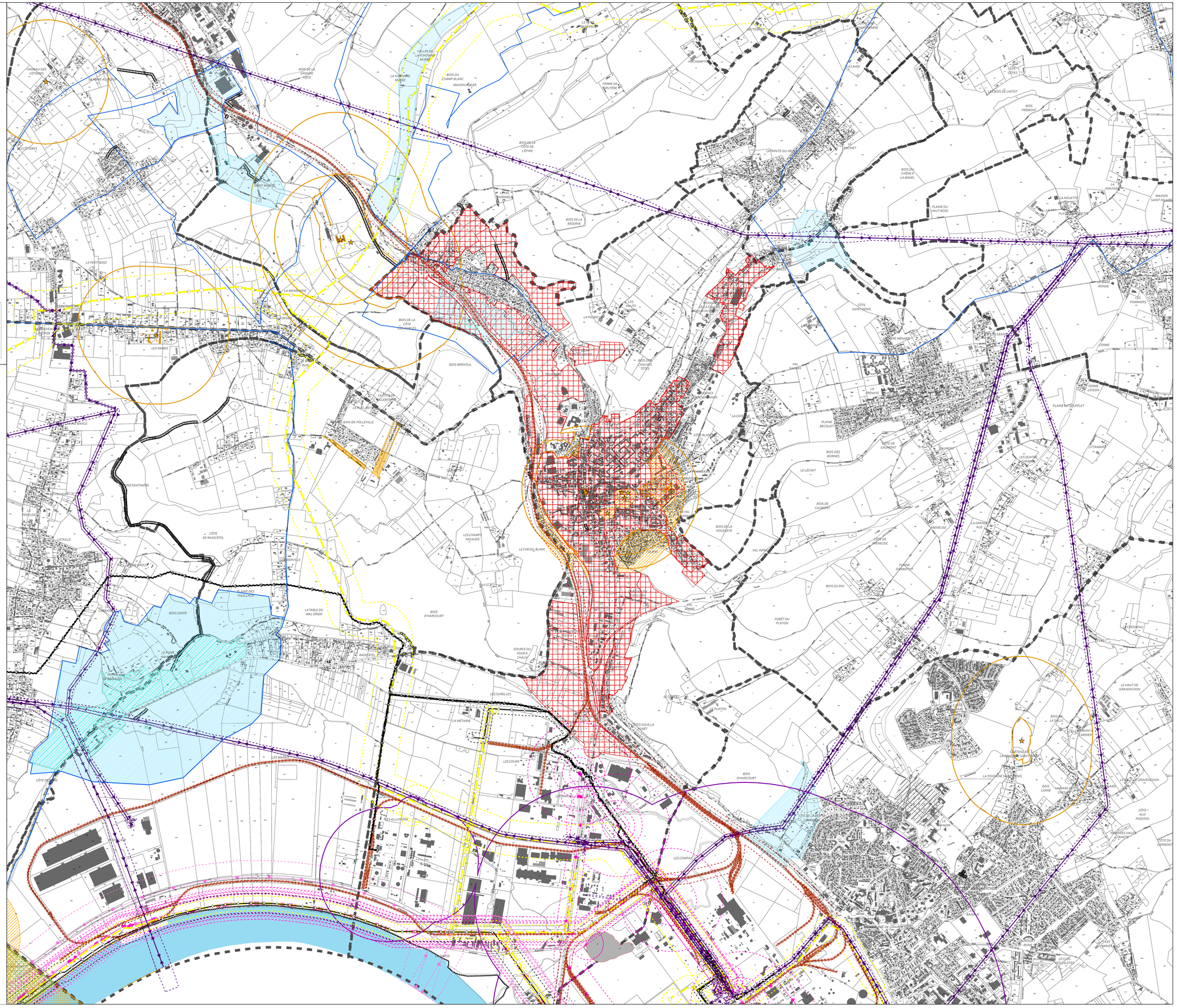

LEGENDE

Informations cadastrales
- Limite communale
- Bâti dur
- Bâti léger
- Parcelles cadastrales
- La Seine

SUP A4 : Servitude de passage dans le lit ou sur les berges des cours d'eau
- Cours d'eau non domanial
- Zone de passage du cours d'eau

SUP A5 : Servitude pour l'établissement de canalisations publique d'eau ou d'assinissement
- Canalisation publique d'eau et d'assainissement
- Zone de passage des canalisations publiques

SUP AC1 : Protection des monuments historiques classés ou inscrits
- Monuments historiques
- Monuments historiques classés, partiellement classés et classés mixtes
- Monuments historiques inscrits et partiellement inscrits
- Périmètre de protection des monuments historiques classés, classés partiellement et classés mixtes
- Périmètre de protection des monuments historiques inscrits et partiellement inscrits

SUP AC2 : Sites inscrits et classés
- Sites et monuments naturels classés
- Sites et monuments naturels inscrits

SUP AC3 : Réserves naturelles et périmètres de protection autour des réserves naturelles
- Réserves naturelles

SUP AC4 / AC4bis : Sites patrimoniaux remarquables et plan de valorisation de l'architecture et du patrimoine
- Zone de Protection du Patrimoine Architectural, Urbain et Paysager

SUP AS1 : Servitude attachée à la protection des eaux potables et minérales
- Point de captage d'eau
- Périmètre de protection immédiate de captage d'eau potable
- Périmètre de protection rapprochée de captage d'eau potable
- Périmètre de protection éloignée de captage d'eau potable

SUP EL3 : Servitude de halage et de marchepied
- Halage et marchepied
- Zone de passage du halage et marchepied

SUP EL6 : Servitude grevant les terrains necessaires aux routes nationales et aux autoroutes
- Route nationale et autoroute
- Terrains protégés nécessaires à la route ou autoroute

SUP EL11 : Servitude relative aux interdictions d'accès grevant les propriétés limitrophes des autoroutes, routes express et deviations d'agglomération
- Zone d'interdiction d'accès à la voie
- Route express et déviation d'agglomération

SUP I1 / I1bis : Servitude relative à la maîtrise de l'urbanisation autour des canalisations de transport de gaz, d'hydrocarbures et de produit chimiques et de certaines canalisations de distribution de gaz
- Canalisation de transport de gaz, d'hydrocarbures et de produits chimiques
- Canalisation de transport de gaz, d'hydrocarbures et de produits chimiques (TRAPIL)
- Périmètre de protection des canalisations de transport de gaz, d'hydrocarbures et de produits chimiques
- Périmètre de protection des canalisations de transport de gaz, d'hydrocarbures et de produits chimiques (TRAPIL)

SUP I3 : Servitude relative aux canalisations de transport et distribution de gaz naturel, hydrocarbures, produits chimiques
- Canalisation de transport et distribution de gaz
- Périmètre de protection des canalisations de transport et distribution de gaz

SUP I4 : Servitude relative aux ouvrages de transport et de distribution d'éléctricité
- Lignes électriques
- Zone de protection des lignes éléctriques

SUP I5 : Servitude relative aux canalisations de transport chimiques
- Canalisation de transport et distribution de produits chimiques
- Périmètre de protection des canalisations de transport et distribution de produits chimiques

SUP INT1 : Servitude relative à la protection des cimetières
- Enceinte du cimetière transféré ou agrandi
- Périmètre de protection autour des cimetières

SUP PM1 : Plan de Prévention des Risques Naturels (PPRN) et Plan de Prévention des Risques Miniers (PPRM)
- Plan d'Exposition aux Risques Naturels Prévisibles (PPRNP)

SUP PM2 : Servitude relative aux installations classées et sites constituant une menace pour la sécurité et la salubrité publique
- Installations classées et sites constituant une menace
- Périmètre de protection des installations classées et sites constituant une menace

SUP PM3 : Plans de Prévention des Risques Technologiques
- Plans de prévention des risques technologiques

SUP PT3/4 : Servitude attachée aux réseaux de telecommunications
- Réseau de télécommunications
- Zone de passage des réseaux de télécommunications

SUP T1 : Servitude relative aux voies ferrées
- Voies ferrées
- Zone de passage des voies ferrées

Service Planification Territoriale © Caux Seine agglo - Tous droits réservés - Diffusion et reproduction interdites
Source: DGFIP/Cadastre 2024

PLAN LOCAL D'URBANISME INTERCOMMUNAL
Caux Seine agglo

7 - Servitudes d'Utilité Publique
7.2 - Plan des Servitudes d'Utilité Publique

Plan n° 10

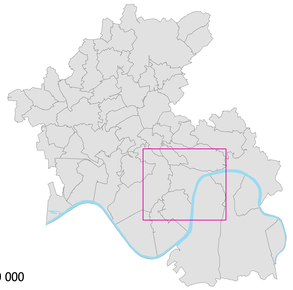

Echelle : 1 / 10 000

Service Planification Territoriale
Maison de l'Intercommunalité
Allée du Catillon
76 170 LILLEBONNE
Tél : 02 32 84 40 40

PLUi approuvé le 02/12/2025

Pour la Présidente, et par délégation,
Le Vice-Président
Patrick PESQUET

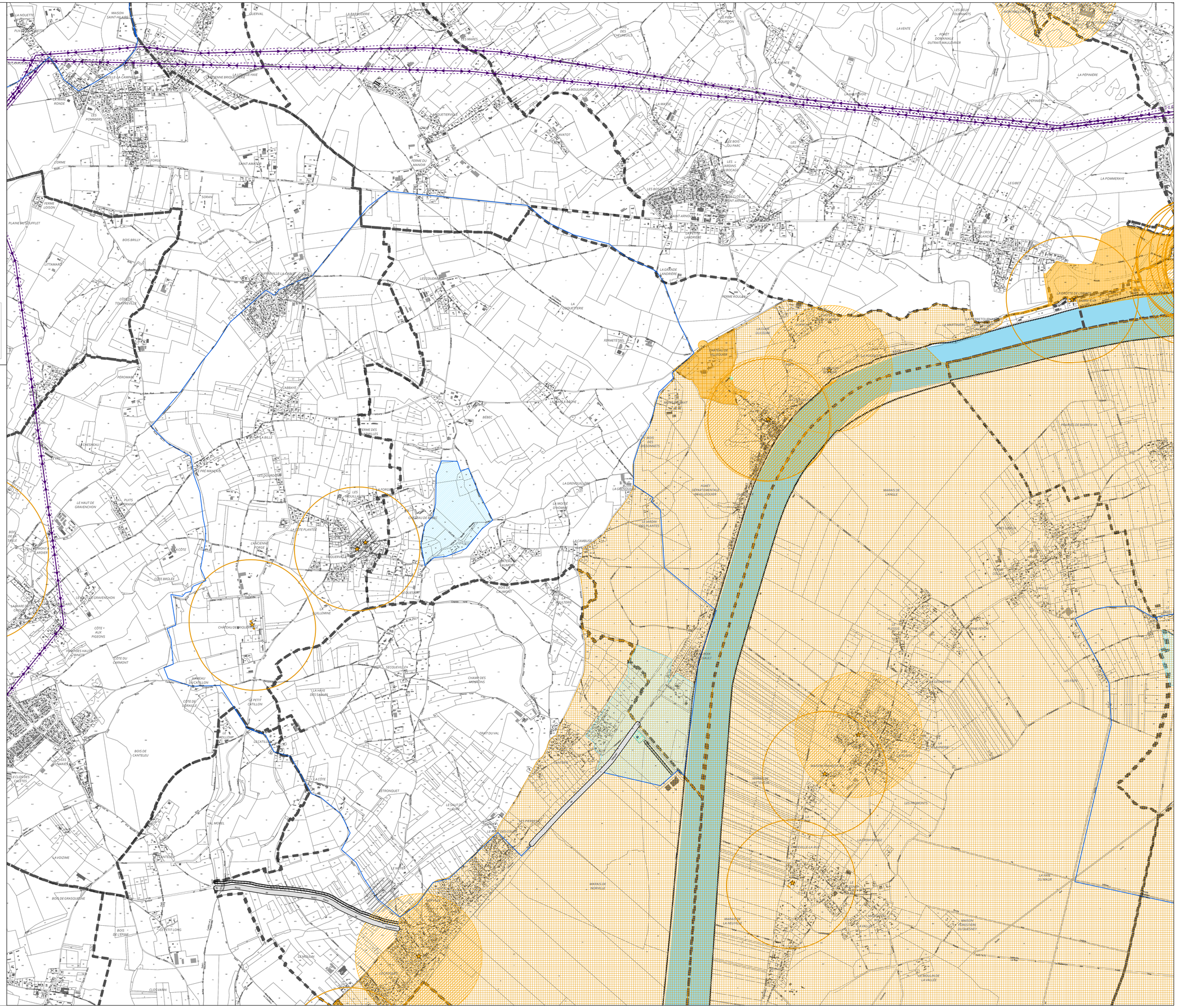

LEGENDE

Informations cadastrales
- Limite communale
- Bâti dur
- Bâti léger
- Parcelles cadastrales
- La Seine

SUP A4 : Servitude de passage dans le lit ou sur les berges des cours d'eau
- Cours d'eau non domanial
- Zone de passage du cours d'eau

SUP A5 : Servitude pour l'établissement de canalisations publique d'eau ou d'assinissement
- Canalisation publique d'eau et d'assainissement
- Zone de passage des canalisations publiques

SUP AC1 : Protection des monuments historiques classés ou inscrits
- Monuments historiques
- Monuments historiques classés, partiellement classés et classés mixtes
- Monuments historiques inscrits et partiellement inscrits
- Périmètre de protection des monuments historiques classés, classés partiellement et classés mixtes
- Périmètre de protection des monuments historiques inscrits et partiellement inscrits

SUP AC2 : Sites inscrits et classés
- Sites et monuments naturels classés
- Sites et monuments naturels inscrits

SUP AC3 : Réserves naturelles et périmètres de protection autour des réserves naturelles
- Réserves naturelles

SUP AC4 / AC4bis : Sites patrimoniaux remarquables et plan de valorisation de l'architecture et du patrimoine
- Zone de Protection du Patrimoine Architectural, Urbain et Paysager

SUP AS1 : Servitude attachée à la protection des eaux potables et minérales
- Point de captage d'eau
- Périmètre de protection immédiate de captage d'eau potable
- Périmètre de protection rapprochée de captage d'eau potable
- Périmètre de protection éloignée de captage d'eau potable

SUP EL3 : Servitude de halage et de marchepied
- Halage et marchepied
- Zone de passage du halage et marchepied

SUP EL6 : Servitude grevant les terrains necessaires aux routes nationales et aux autoroutes
- Route nationale et autoroute
- Terrains protégés nécessaires à la route ou autoroute

SUP EL11 : Servitude relative aux interdictions d'accès grevant les propriétés limitrophes des autoroutes, routes express et deviations d'agglomération
- Zone d'interdiction d'accès à la voie
- Route express et déviation d'agglomération

SUP I1 / I1bis : Servitude relative à la maîtrise de l'urbanisation autour des canalisations de transport de gaz, d'hydrocarbures et de produit chimiques et de certaines canalisations de distribution de gaz
- Canalisation de transport de gaz, d'hydrocarbures et de produits chimiques
- Canalisation de transport de gaz, d'hydrocarbures et de produits chimiques (TRAPIL)
- Périmètre de protection des canalisations de transport de gaz, d'hydrocarbures et de produits chimiques
- Périmètre de protection des canalisations de transport de gaz, d'hydrocarbures et de produits chimiques (TRAPIL)

SUP I3 : Servitude relative aux canalisations de transport et distribution de gaz naturel, hydrocarbures, produits chimiques
- Canalisation de transport et distribution de gaz
- Périmètre de protection des canalisations de transport et distribution de gaz

SUP I4 : Servitude relative aux ouvrages de transport et de distribution d'éléctricité
- Lignes électriques
- Zone de protection des lignes électriques

SUP I5 : Servitude relative aux canalisations de transport chimiques
- Canalisation de transport et distribution de produits chimiques
- Périmètre de protection des canalisations de transport et distribution de produits chimiques

SUP INT1 : Servitude relative à la protection des cimetières
- Enceinte du cimetière transféré ou agrandi
- Périmètre de protection autour des cimetières

SUP PM1 : Plan de Prévention des Risques Naturels (PPRN) et Plan de Prévention des Risques Miniers (PPRM)
- Plan d'Exposition aux Risques Naturels Prévisibles (PPRNP)

SUP PM2 : Servitude relative aux installations classées et sites constituant une menace pour la sécurité et la salubrité publique
- Installations classées et sites constituant une menace
- Périmètre de protection des installations classées et sites constituant une menace

SUP PM3 : Plans de Prévention des Risques Technologiques
- Plans de prévention des risques technologiques

SUP PT3/4 : Servitude attachée aux réseaux de telecommunications
- Réseau de télécommunications
- Zone de passage des réseaux de télécommunications

SUP T1 : Servitude relative aux voies ferrées
- Voies ferrées
- Zone de passage des voies ferrées

Service Planification Territoriale © Caux Seine agglo - Tous droits réservés - Diffusion et reproduction interdites

Source: DGFIP/Cadastre 2024

PLAN LOCAL D'URBANISME INTERCOMMUNAL
Caux Seine agglo

7 - Servitudes d'Utilité Publique
7.2 - Plan des Servitudes d'Utilité Publique

Plan n° 11

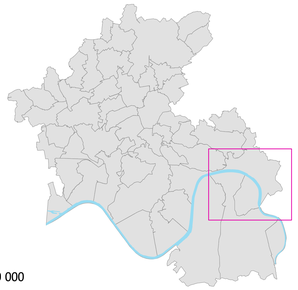

Echelle : 1 / 10 000

Service Planification Territoriale
Maison de l'Intercommunalité
Allée du Catillon
76 170 LILLEBONNE
Tél : 02 32 84 40 40

PLUi approuvé le 02/12/2025

Pour la Présidente, et par délégation,
Le Vice-Président
Patrick PESQUET

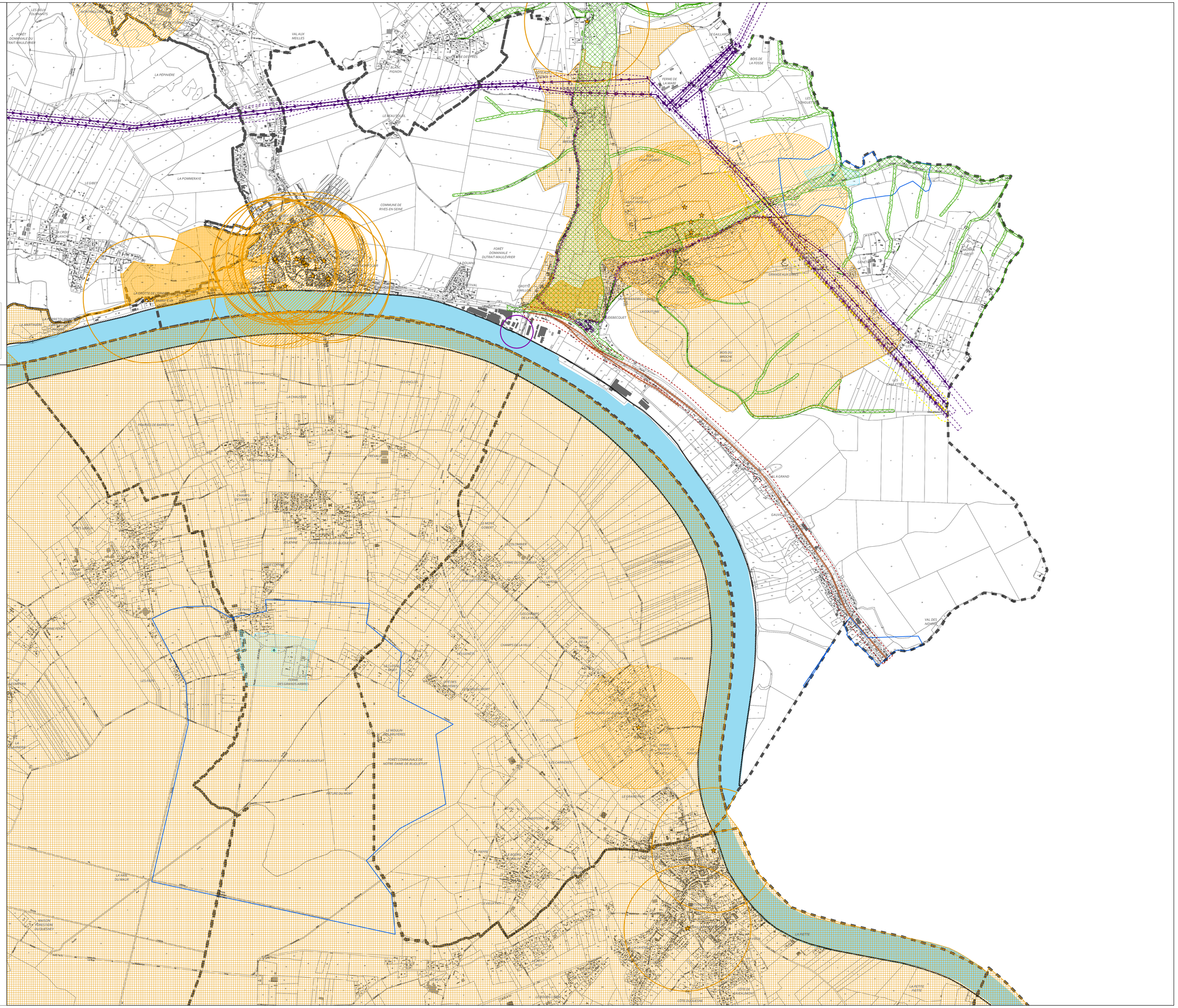

LEGENDE

Informations cadastrales
- Limite communale
- Bâti dur
- Bâti léger
- Parcelles cadastrales
- La Seine

SUP A4 : Servitude de passage dans le lit ou sur les berges des cours d'eau
- Cours d'eau non domanial
- Zone de passage du cours d'eau

SUP A5 : Servitude pour l'établissement de canalisations publique d'eau ou d'assinissement
- Canalisation publique d'eau et d'assainissement
- Zone de passage des canalisations publiques

SUP AC1 : Protection des monuments historiques classés ou inscrits
- Monuments historiques
- Monuments historiques classés, partiellement classés et classés mixtes
- Monuments historiques inscrits et partiellement inscrits
- Périmètre de protection des monuments historiques classés, classés partiellement et classés mixtes
- Périmètre de protection des monuments historiques inscrits et partiellement inscrits

SUP AC2 : Sites inscrits et classés
- Sites et monuments naturels classés
- Sites et monuments naturels inscrits

SUP AC3 : Réserves naturelles et périmètres de protection autour des réserves naturelles
- Réserves naturelles

SUP AC4 / AC4bis : Sites patrimoniaux remarquables et plan de valorisation de l'architecture et du patrimoine
- Zone de Protection du Patrimoine Architectural, Urbain et Paysager

SUP AS1 : Servitude attachée à la protection des eaux potables et minérales
- Point de captage d'eau
- Périmètre de protection immédiate de captage d'eau potable
- Périmètre de protection rapprochée de captage d'eau potable
- Périmètre de protection éloignée de captage d'eau potable

SUP EL3 : Servitude de halage et de marchepied
- Halage et marchepied
- Zone de passage du halage et marchepied

SUP EL6 : Servitude grevant les terrains necessaires aux routes nationales et aux autoroutes
- Route nationale et autoroute
- Terrains protégés nécessaires à la route ou autoroute

SUP EL11 : Servitude relative aux interdictions d'accès grevant les propriétés limitrophes des autoroutes, routes express et deviations d'agglomération
- Zone d'interdiction d'accès à la voie
- Route express et déviation d'agglomération

SUP I1 / I1bis : Servitude relative à la maîtrise de l'urbanisation autour des canalisations de transport de gaz, d'hydrocarbures et de produit chimiques et de certaines canalisations de distribution de gaz
- Canalisation de transport de gaz, d'hydrocarbures et de produits chimiques
- Canalisation de transport de gaz, d'hydrocarbures et de produits chimiques (TRAPIL)
- Périmètre de protection des canalisations de transport de gaz, d'hydrocarbures et de produits chimiques
- Périmètre de protection des canalisations de transport de gaz, d'hydrocarbures et de produits chimiques (TRAPIL)

SUP I3 : Servitude relative aux canalisations de transport et distribution de gaz naturel, hydrocarbures, produits chimiques
- Canalisation de transport et distribution de gaz
- Périmètre de protection des canalisations de transport et distribution de gaz

SUP I4 : Servitude relative aux ouvrages de transport et de distribution d'éléctricité
- Lignes électriques
- Zone de protection des lignes électriques

SUP I5 : Servitude relative aux canalisations de transport chimiques
- Canalisation de transport et distribution de produits chimiques
- Périmètre de protection des canalisations de transport et distribution de produits chimiques

SUP INT1 : Servitude relative à la protection des cimetières
- Enceinte du cimetière transféré ou agrandi
- Périmètre de protection autour des cimetières

SUP PM1 : Plan de Prévention des Risques Naturels (PPRN) et Plan de Prévention des Risques Miniers (PPRM)
- Plan d'Exposition aux Risques Naturels Prévisibles (PPRNP)

SUP PM2 : Servitude relative aux installations classées et sites constituant une menace pour la sécurité et la salubrité publique
- Installations classées et sites constituant une menace
- Périmètre de protection des installations classées et sites constituant une menace

SUP PM3 : Plans de Prévention des Risques Technologiques
- Plans de prévention des risques technologiques

SUP PT3/4 : Servitude attachée aux réseaux de telecommunications
- Réseau de télécommunications
- Zone de passage des réseaux de télécommunications

SUP T1 : Servitude relative aux voies ferrées
- Voies ferrées
- Zone de passage des voies ferrées

Service Planification Territoriale © Caux Seine agglo - Tous droits réservés - Diffusion et reproduction interdites
Source: DGFIP/Cadastre 2024

PLAN LOCAL D'URBANISME INTERCOMMUNAL
Caux Seine agglo

7 - Servitudes d'Utilité Publique
7.2 - Plan des Servitudes d'Utilité Publique

Plan n° 12

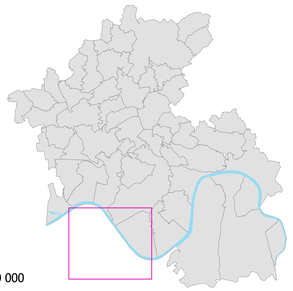

Echelle : 1 / 10 000

Service Planification Territoriale
Maison de l'Intercommunalité
Allée du Catillon
76 170 LILLEBONNE
Tel : 02 32 84 40 40

PLUi approuvé le 02/12/2025

Pour la Présidente, et par délégation,
Le Vice-Président
Patrick PESQUET

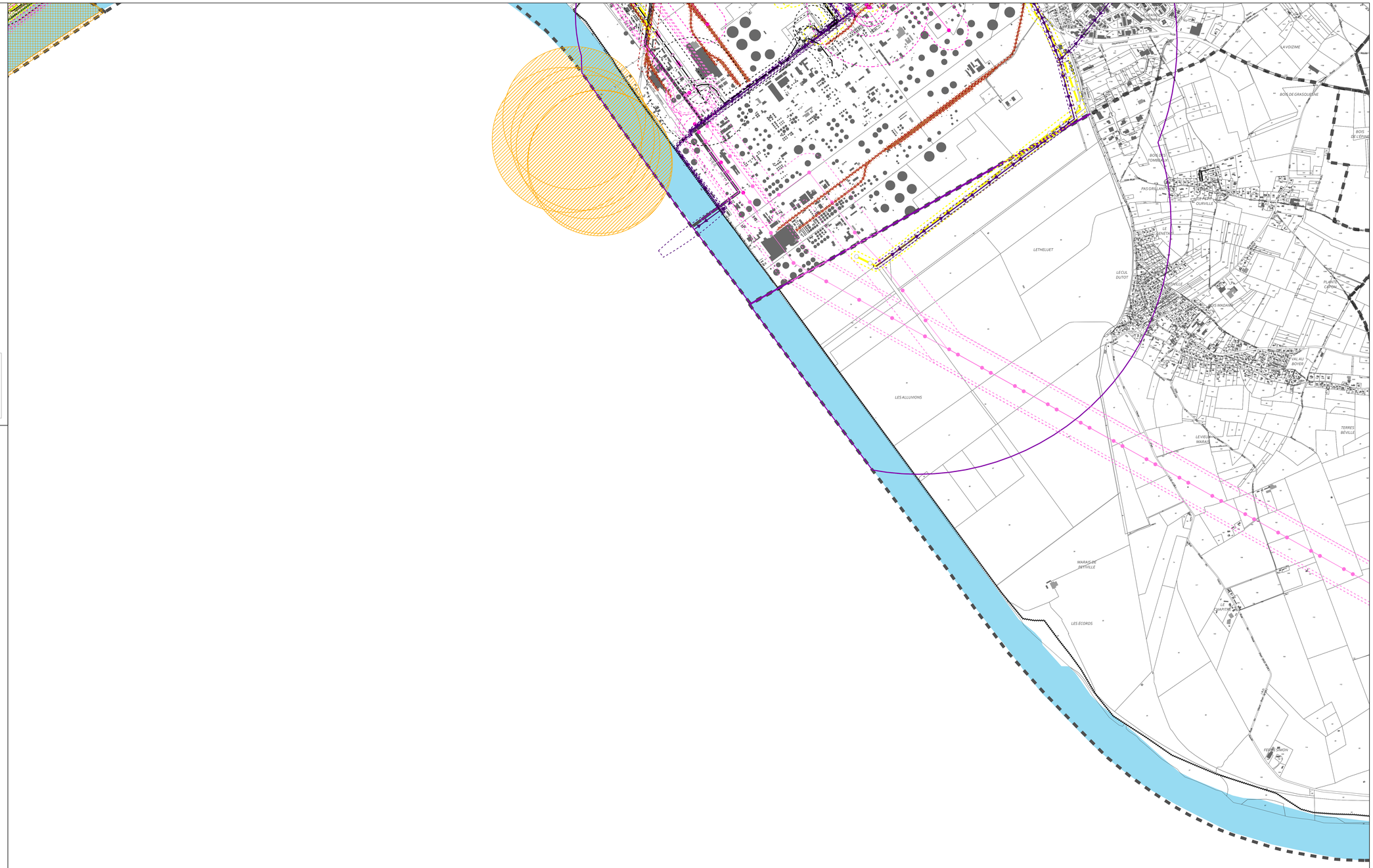

LEGENDE

Informations cadastrales
- Limite communale
- Bâti dur
- Bâti léger
- Parcelles cadastrales
- La Seine

SUP A4 : Servitude de passage dans le lit ou sur les berges des cours d'eau
- Cours d'eau non domanial
- Zone de passage du cours d'eau

SUP A5 : Servitude pour l'établissement de canalisations publique d'eau ou d'assinissement
- Canalisation publique d'eau et d'assainissement
- Zone de passage des canalisations publiques

SUP AC1 : Protection des monuments historiques classés ou inscrits
- Monuments historiques
- Monuments historiques classés, partiellement classés et classés mixtes
- Monuments historiques inscrits et partiellement inscrits
- Périmètre de protection des monuments historiques classés, classés partiellement et classés mixtes
- Périmètre de protection des monuments historiques inscrits et partiellement inscrits

SUP AC2 : Sites inscrits et classés
- Sites et monuments naturels classés
- Sites et monuments naturels inscrits

SUP AC3 : Réserves naturelles et périmètres de protection autour des réserves naturelles
- Réserves naturelles

SUP AC4 / AC4bis : Sites patrimoniaux remarquables et plan de valorisation de l'architecture et du patrimoine
- Zone de Protection du Patrimoine Architectural, Urbain et Paysager

SUP AS1 : Servitude attachée à la protection des eaux potables et minérales
- Point de captage d'eau
- Périmètre de protection immédiate de captage d'eau potable
- Périmètre de protection rapprochée de captage d'eau potable
- Périmètre de protection éloignée de captage d'eau potable

SUP EL3 : Servitude de halage et de marchepied
- Halage et marchepied
- Zone de passage du halage et marchepied

SUP EL6 : Servitude grevant les terrains necessaires aux routes nationales et aux autoroutes
- Route nationale et autoroute
- Terrains protégés nécessaires à la route ou autoroute

SUP EL11 : Servitude relative aux interdictions d'accès grevant les propriétés limitrophes des autoroutes, routes express et deviations d'agglomération
- Zone d'interdiction d'accès à la voie
- Route express et déviation d'agglomération

SUP I1 / I1bis : Servitude relative à la maîtrise de l'urbanisation autour des canalisations de transport de gaz, d'hydrocarbures et de produit chimiques et de certaines canalisations de distribution de gaz
- Canalisation de transport de gaz, d'hydrocarbures et de produits chimiques
- Canalisation de transport de gaz, d'hydrocarbures et de produits chimiques (TRAPIL)
- Périmètre de protection des canalisations de transport de gaz, d'hydrocarbures et de produits chimiques
- Périmètre de protection des canalisations de transport de gaz, d'hydrocarbures et de produits chimiques (TRAPIL)

SUP I3 : Servitude relative aux canalisations de transport et distribution de gaz naturel, hydrocarbures, produits chimiques
- Canalisation de transport et distribution de gaz
- Périmètre de protection des canalisations de transport et distribution de gaz

SUP I4 : Servitude relative aux ouvrages de transport et de distribution d'éléctricité
- Lignes électriques
- Zone de protection des lignes électriques

SUP I5 : Servitude relative aux canalisations de transport chimiques
- Canalisation de transport et distribution de produits chimiques
- Périmètre de protection des canalisations de transport et distribution de produits chimiques

SUP INT1 : Servitude relative à la protection des cimetières
- Enceinte du cimetière transféré ou agrandi
- Périmètre de protection autour des cimetières

SUP PM1 : Plan de Prévention des Risques Naturels (PPRN) et Plan de Prévention des Risques Miniers (PPRM)
- Plan d'Exposition aux Risques Naturels Prévisibles (PPRNP)

SUP PM2 : Servitude relative aux installations classées et sites constituant une menace pour la sécurité et la salubrité publique
- Installations classées et sites constituant une menace
- Périmètre de protection des installations classées et sites constituant une menace

SUP PM3 : Plans de Prévention des Risques Technologiques
- Plans de prévention des risques technologiques

SUP PT3/4 : Servitude attachée aux réseaux de telecommunications
- Réseau de télécommunications
- Zone de passage des réseaux de télécommunications

SUP T1 : Servitude relative aux voies ferrées
- Voies ferrées
- Zone de passage des voies ferrées

Service Planification Territoriale © Caux Seine agglo - Tous droits réservés - Diffusion et reproduction interdites
Source: DGFIP/Cadastre 2024

PLAN LOCAL D'URBANISME INTERCOMMUNAL
Caux Seine agglo

7 - Servitudes d'Utilité Publique
7.2 - Plan des Servitudes d'Utilité Publique

Plan n° 13

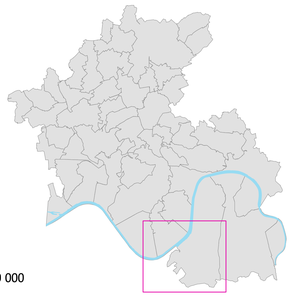

Echelle : 1 / 10 000

Service Planification Territoriale
Maison de l'Intercommunalité
Allée du Catillon
76 170 LILLEBONNE
Tél : 02 32 84 40 40

PLUi approuvé le 02/12/2025

Pour la Présidente, et par délégation,
Le Vice-Président
Patrick PESQUET

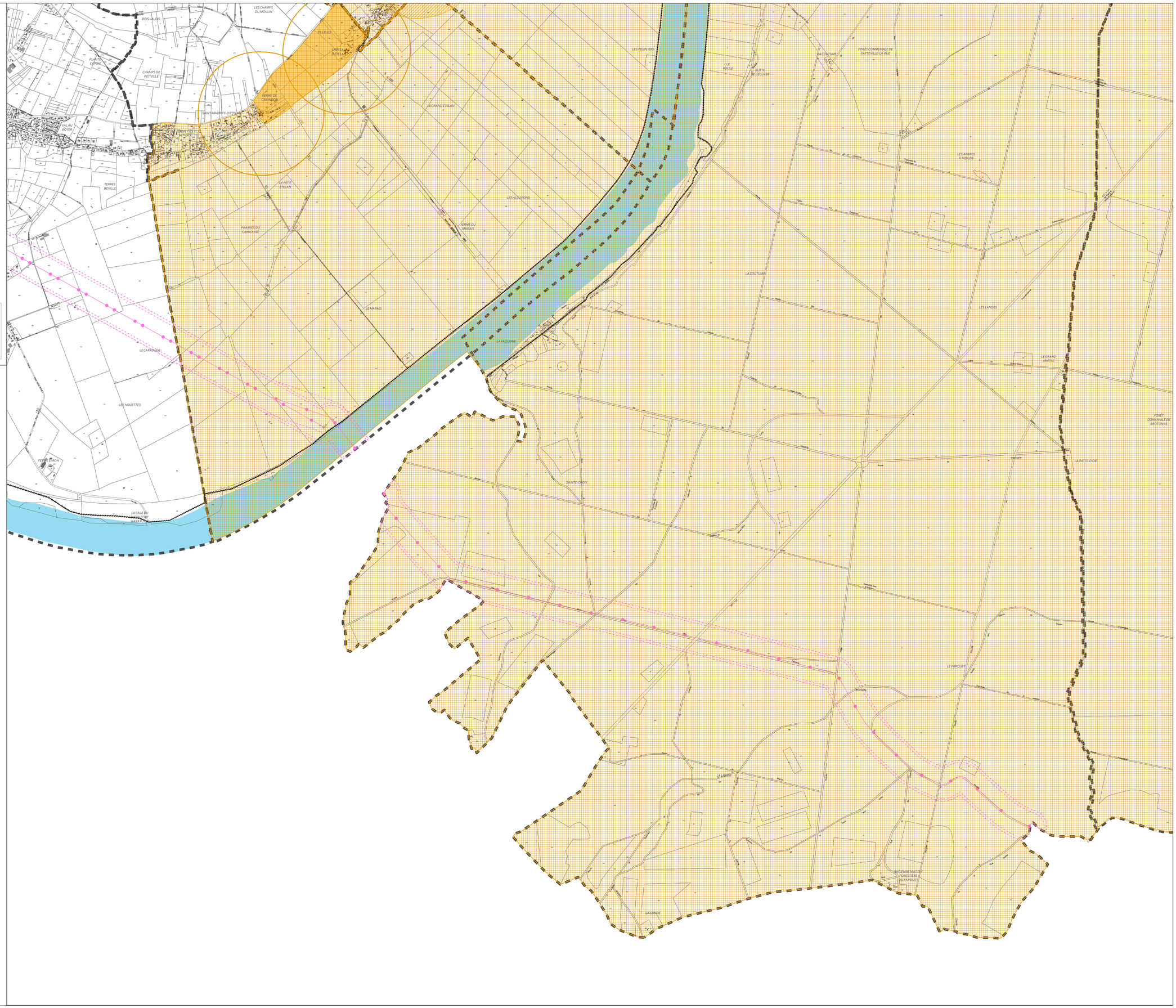

LEGENDE

Informations cadastrales
- Limite communale
- Bâti dur
- Bâti léger
- Parcelles cadastrales
- La Seine

SUP A4 : Servitude de passage dans le lit ou sur les berges des cours d'eau
- Cours d'eau non domanial
- Zone de passage du cours d'eau

SUP A5 : Servitude pour l'établissement de canalisations publique d'eau ou d'assinissement
- Canalisation publique d'eau et d'assainissement
- Zone de passage des canalisations publiques

SUP AC1 : Protection des monuments historiques classés ou inscrits
- Monuments historiques
- Monuments historiques classés, partiellement classés et classés mixtes
- Monuments historiques inscrits et partiellement inscrits
- Périmètre de protection des monuments historiques classés, classés partiellement et classés mixtes
- Périmètre de protection des monuments historiques inscrits et partiellement inscrits

SUP AC2 : Sites inscrits et classés
- Sites et monuments naturels classés
- Sites et monuments naturels inscrits

SUP AC3 : Réserves naturelles et périmètres de protection autour des réserves naturelles
- Réserves naturelles

SUP AC4 / AC4bis : Sites patrimoniaux remarquables et plan de valorisation de l'architecture et du patrimoine
- Zone de Protection du Patrimoine Architectural, Urbain et Paysager

SUP AS1 : Servitude attachée à la protection des eaux potables et minérales
- Point de captage d'eau
- Périmètre de protection immédiate de captage d'eau potable
- Périmètre de protection rapprochée de captage d'eau potable
- Périmètre de protection éloignée de captage d'eau potable

SUP EL3 : Servitude de halage et de marchepied
- Halage et marchepied
- Zone de passage du halage et marchepied

SUP EL6 : Servitude grevant les terrains necessaires aux routes nationales et aux autoroutes
- Route nationale et autoroute
- Terrains protégés nécessaires à la route ou autoroute

SUP EL11 : Servitude relative aux interdictions d'accès grevant les propriétés limitrophes des autoroutes, routes express et deviations d'agglomération
- Zone d'interdiction d'accès à la voie
- Route express et déviation d'agglomération

SUP I1 / I1bis : Servitude relative à la maîtrise de l'urbanisation autour des canalisations de transport de gaz, d'hydrocarbures et de produit chimiques et de certaines canalisations de distribution de gaz
- Canalisation de transport de gaz, d'hydrocarbures et de produits chimiques
- Canalisation de transport de gaz, d'hydrocarbures et de produits chimiques (TRAPIL)
- Périmètre de protection des canalisations de transport de gaz, d'hydrocarbures et de produits chimiques
- Périmètre de protection des canalisations de transport de gaz, d'hydrocarbures et de produits chimiques (TRAPIL)

SUP I3 : Servitude relative aux canalisations de transport et distribution de gaz naturel, hydrocarbures, produits chimiques
- Canalisation de transport et distribution de gaz
- Périmètre de protection des canalisations de transport et distribution de gaz

SUP I4 : Servitude relative aux ouvrages de transport et de distribution d'éléctricité
- Lignes électriques
- Zone de protection des lignes électriques

SUP I5 : Servitude relative aux canalisations de transport chimiques
- Canalisation de transport et distribution de produits chimiques
- Périmètre de protection des canalisations de transport et distribution de produits chimiques

SUP INT1 : Servitude relative à la protection des cimetières
- Enceinte du cimétiere transféré ou agrandi
- Périmètre de protection autour des cimetières

SUP PM1 : Plan de Prévention des Risques Naturels (PPRN) et Plan de Prévention des Risques Miniers (PPRM)
- Plan d'Exposition aux Risques Naturels Prévisibles (PPRNP)

SUP PM2 : Servitude relative aux installations classées et sites constituant une menace pour la sécurité et la salubrité publique
- Installations classées et sites constituant une menace
- Périmètre de protection des installations classées et sites constituant une menace

SUP PM3 : Plans de Prévention des Risques Technologiques
- Plans de prévention des risques technologiques

SUP PT3/4 : Servitude attachée aux réseaux de telecommunications
- Réseau de télécommunications
- Zone de passage des réseaux de télécommunications

SUP T1 : Servitude relative aux voies ferrées
- Voies ferrées
- Zone de passage des voies ferrées

Service Planification Territoriale © Caux Seine agglo - Tous droits réservés - Diffusion et reproduction interdites
Source: DGFIP/Cadastre 2024

PLAN LOCAL D'URBANISME INTERCOMMUNAL
Caux Seine agglo

7 - Servitudes d'Utilité Publique
7.2 - Plan des Servitudes d'Utilité Publique

Plan n° 14

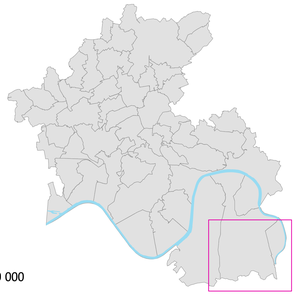

Echelle : 1 / 10 000

Service Planification Territoriale
Maison de l'Intercommunalité
Allée du Catillon
76 170 LILLEBONNE
Tél : 02 32 84 40 40

PLUi approuvé le 02/12/2025

Pour la Présidente, et par délégation,
Le Vice-Président
Patrick PESQUET

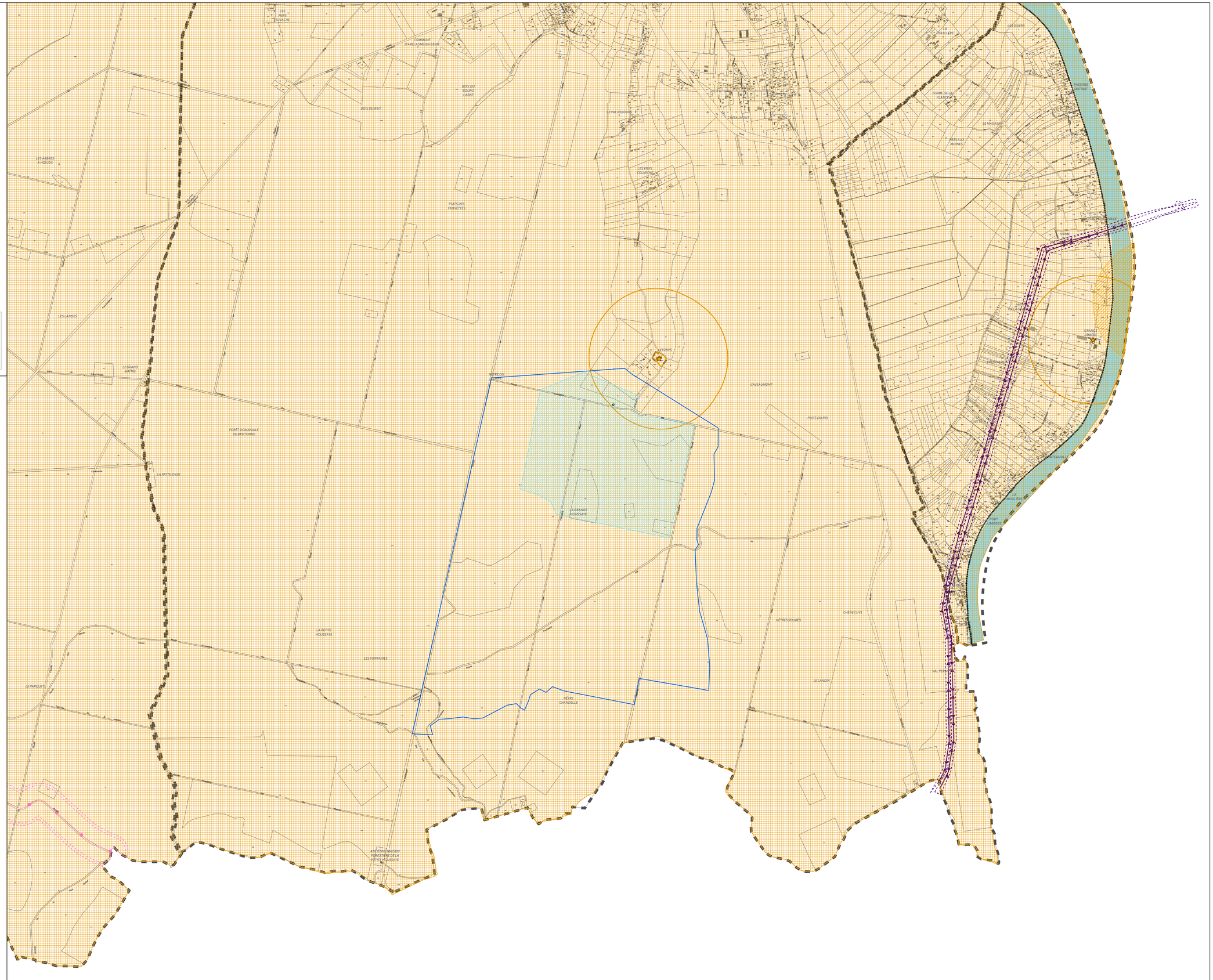

LEGENDE

Informations cadastrales
- Limite communale
- Bâti dur
- Bâti léger
- Parcelles cadastrales
- La Seine

SUP A4 : Servitude de passage dans le lit ou sur les berges des cours d'eau
- Cours d'eau non domanial
- Zone de passage du cours d'eau

SUP A5 : Servitude pour l'établissement de canalisations publique d'eau ou d'assinissement
- Canalisation publique d'eau et d'assainissement
- Zone de passage des canalisations publiques

SUP AC1 : Protection des monuments historiques classés ou inscrits
- Monuments historiques
- Monuments historiques classés, partiellement classés et classés mixtes
- Monuments historiques inscrits et partiellement inscrits
- Périmètre de protection des monuments historiques classés, classés partiellement et classés mixtes
- Périmètre de protection des monuments historiques inscrits et partiellement inscrits

SUP AC2 : Sites inscrits et classés
- Sites et monuments naturels classés
- Sites et monuments naturels inscrits

SUP AC3 : Réserves naturelles et périmètres de protection autour des réserves naturelles
- Réserves naturelles

SUP AC4 / AC4bis : Sites patrimoniaux remarquables et plan de valorisation de l'architecture et du patrimoine
- Zone de Protection du Patrimoine Architectural, Urbain et Paysager

SUP AS1 : Servitude attachée à la protection des eaux potables et minérales
- Point de captage d'eau
- Périmètre de protection immédiate de captage d'eau potable
- Périmètre de protection rapprochée de captage d'eau potable
- Périmètre de protection éloignée de captage d'eau potable

SUP EL3 : Servitude de halage et de marchepied
- Halage et marchepied
- Zone de passage du halage et marchepied

SUP EL6 : Servitude grevant les terrains necessaires aux routes nationales et aux autoroutes
- Route nationale et autoroute
- Terrains protégés nécessaires à la route ou autoroute

SUP EL11 : Servitude relative aux interdictions d'accès grevant les propriétés limitrophes des autoroutes, routes express et deviations d'agglomération
- Zone d'interdiction d'accès à la voie
- Route express et déviation d'agglomération

SUP I1 / I1bis : Servitude relative à la maîtrise de l'urbanisation autour des canalisations de transport de gaz, d'hydrocarbures et de produit chimiques et de certaines canalisations de distribution de gaz
- Canalisation de transport de gaz, d'hydrocarbures et de produits chimiques
- Canalisation de transport de gaz, d'hydrocarbures et de produits chimiques (TRAPIL)
- Périmètre de protection des canalisations de transport de gaz, d'hydrocarbures et de produits chimiques
- Périmètre de protection des canalisations de transport de gaz, d'hydrocarbures et de produits chimiques (TRAPIL)

SUP I3 : Servitude relative aux canalisations de transport et distribution de gaz naturel, hydrocarbures, produits chimiques
- Canalisation de transport et distribution de gaz
- Périmètre de protection des canalisations de transport et distribution de gaz

SUP I4 : Servitude relative aux ouvrages de transport et de distribution d'éléctricité
- Lignes électriques
- Zone de protection des lignes éléctriques

SUP I5 : Servitude relative aux canalisations de transport chimiques
- Canalisation de transport et distribution de produits chimiques
- Périmètre de protection des canalisations de transport et distribution de produits chimiques

SUP INT1 : Servitude relative à la protection des cimetières
- Enceinte du cimétière transféré ou agrandi
- Périmètre de protection autour des cimetières

SUP PM1 : Plan de Prévention des Risques Naturels (PPRN) et Plan de Prévention des Risques Miniers (PPRM)
- Plan d'Exposition aux Risques Naturels Prévisibles (PPRNP)

SUP PM2 : Servitude relative aux installations classées et sites constituant une menace pour la sécurité et la salubrité publique
- Installations classées et sites constituant une menace
- Périmètre de protection des installations classées et sites constituant une menace

SUP PM3 : Plans de Prévention des Risques Technologiques
- Plans de prévention des risques technologiques

SUP PT3/4 : Servitude attachée aux réseaux de telecommunications
- Réseau de télécommunications
- Zone de passage des réseaux de télécommunications

SUP T1 : Servitude relative aux voies ferrées
- Voies ferrées
- Zone de passage des voies ferrées

Service Planification Territoriale © Caux Seine agglo - Tous droits réservés - Diffusion et reproduction interdites
Source: DGFIP/Cadastre 2024