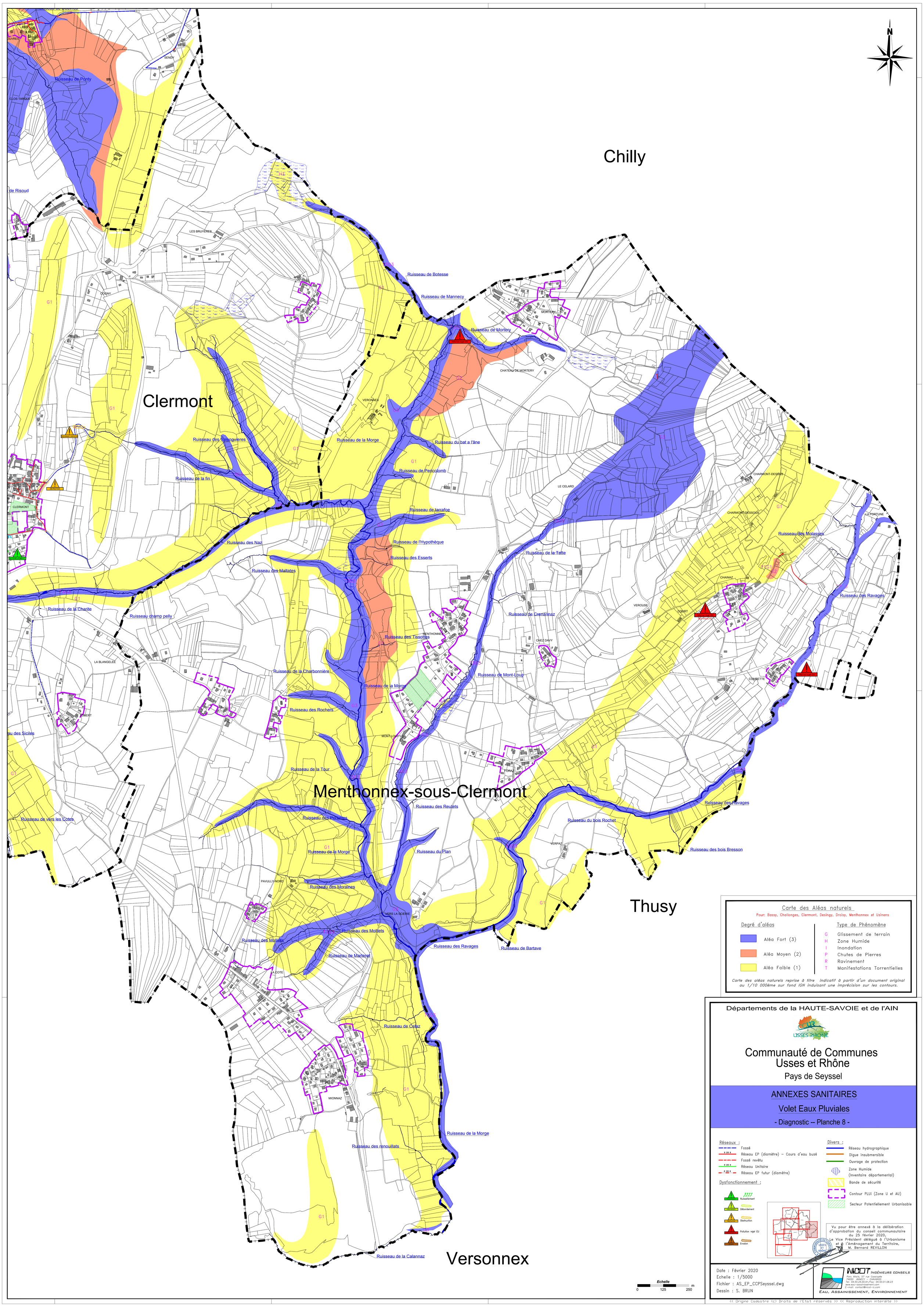

Carte des Aléas naturels

Pour: Bassy, Challonges, Clermont, Desingy, Droisy, Menthonnex et Usinens

Degré d'aléas

- Aléa Fort (3)
- Aléa Moyen (2)
- Aléa Faible (1)

Type de Phénomène

- G Glissement de terrain
- H Zone Humide
- I Inondation
- P Chutes de Pierres
- R Ravinement
- T Manifestations Torrentielles

Carte des aléas naturels reprise à titre indicatif à partir d'un document original au 1/10 000ème sur fond IGN induisant une imprécision sur les contours.

Départements de la HAUTE-SAVOIE et de l'AIN

Communauté de Communes Usses et Rhône

Pays de Seyssel

ANNEXES SANITAIRES

Volet Eaux Pluviales

- Diagnostic -- Planche 8 -

Réseaux :

- Fossé
- Réseau EP (diamètre) – Cours d'eau busé
- Fossé revêtu
- Réseau Unitaire
- Réseau EP futur (diamètre)

Dysfonctionnement :

- Ruissellement
- Débordement
- Obstruction
- Pollution rejet EU
- Erosion

Divers :

- Réseau hydrographique
- Digue insubmersible
- Ouvrage de protection
- Zone Humide (Inventaire départemental)
- Bande de sécurité
- Contour PLUi (Zone U et AU)
- Secteur Potentiellement Urbanisable

Vu pour être annexé à la délibération d'approbation du conseil communautaire du 25 février 2020,
Le Vice Président délégué à l'Urbanisme et à l'Aménagement du Territoire,
M. Bernard REVILLON

Date : Février 2020
Echelle : 1/5000
Fichier : AS_EP_CCPSeyssel.dwg
Dessin : S. BRUN

NICOT INGÉNIEURS CONSEILS
Parc Altalis, 57 rue Cassiopée
74650 ANNECY – CHAVANOD
Tél: 04.50.24.00.91/Fax: 04.50.01.08.23
www.eau-assainissement.com
E-mail: contact@nicot-ic.com
EAU, ASSAINISSEMENT, ENVIRONNEMENT

« Origine Cadastre (c) Droits de l'Etat réservés » « Reproduction interdite »

Chessenaz

Plan de Prévention des Risques Naturels Prévisibles

SEYSSEL 74

Réglementation des Zones

- Zone à risque Fort ou à maintenir en zone "non aedificandi"
- Zone à risque Modéré ou Faible Constructible sous certaines prescriptions
- Zone à risque négligable ou nul

Le document opposable est le dossier de P.P.R. approuvé par arrêté préfectoral du 08.06.1999. Il est consultable en Mairie et en Prefecture.

Carte des Aléas naturels

Pour: Bassy, Challonges, Clermont, Desingy, Droisy, Menthonnex et Usinens

Degré d'aléas

- Aléa Fort (3)
- Aléa Moyen (2)
- Aléa Faible (1)

Type de Phénomène

- G Glissement de terrain
- H Zone Humide
- I Inondation
- P Chutes de Pierres
- R Ravinement
- T Manifestations Torrentielles

Carte des aléas naturels reprise à titre indicatif à partir d'un document original au 1/10 000ème sur fond IGN induisant une imprécision sur les contours.

Départements de la HAUTE-SAVOIE et de l'AIN

Communauté de Communes Usses et Rhône

Pays de Seyssel

ANNEXES SANITAIRES

Volet Eaux Pluviales

- Diagnostic -- Planche 7 -

Réseaux :

- Fossé
- Réseau EP (diamètre) – Cours d'eau busé
- Fossé revêtu
- Réseau Unitaire
- Réseau EP futur (diamètre)

Dysfonctionnement :

- Ruissellement
- Débordement
- Obstruction
- Pollution rejet EU
- Erosion

Divers :

- Réseau hydrographique
- Digue insubmersible
- Ouvrage de protection
- Zone Humide (Inventaire départemental)
- Bande de sécurité
- Contour PLUi (Zone U et AU)
- Secteur Potentiellement Urbanisable

Vu pour être annexé à la délibération d'approbation du conseil communautaire du 25 février 2020,
Le Vice Président délégué à l'Urbanisme et à l'Aménagement du Territoire,
M. Bernard REVILLON

Date : Février 2020
Echelle : 1/5000
Fichier : AS_EP_CCPSeyssel.dwg
Dessin : S. BRUN

NICOT INGÉNIEURS CONSEILS
Parc Altaïs, 57 rue Cassiopée
74650 ANNECY – CHAVANOD
Tel: 04.50.24.00.91/Fax: 04.50.01.08.23
www.eau-assainissement.com
E-mail: contact@nicot-ic.com
EAU, ASSAINISSEMENT, ENVIRONNEMENT

« Origine Cadastre (c) Droits de l'Etat réservés » « Reproduction interdite »

Echelle 0 125 250 m

Frangy

Desingy

Clermont

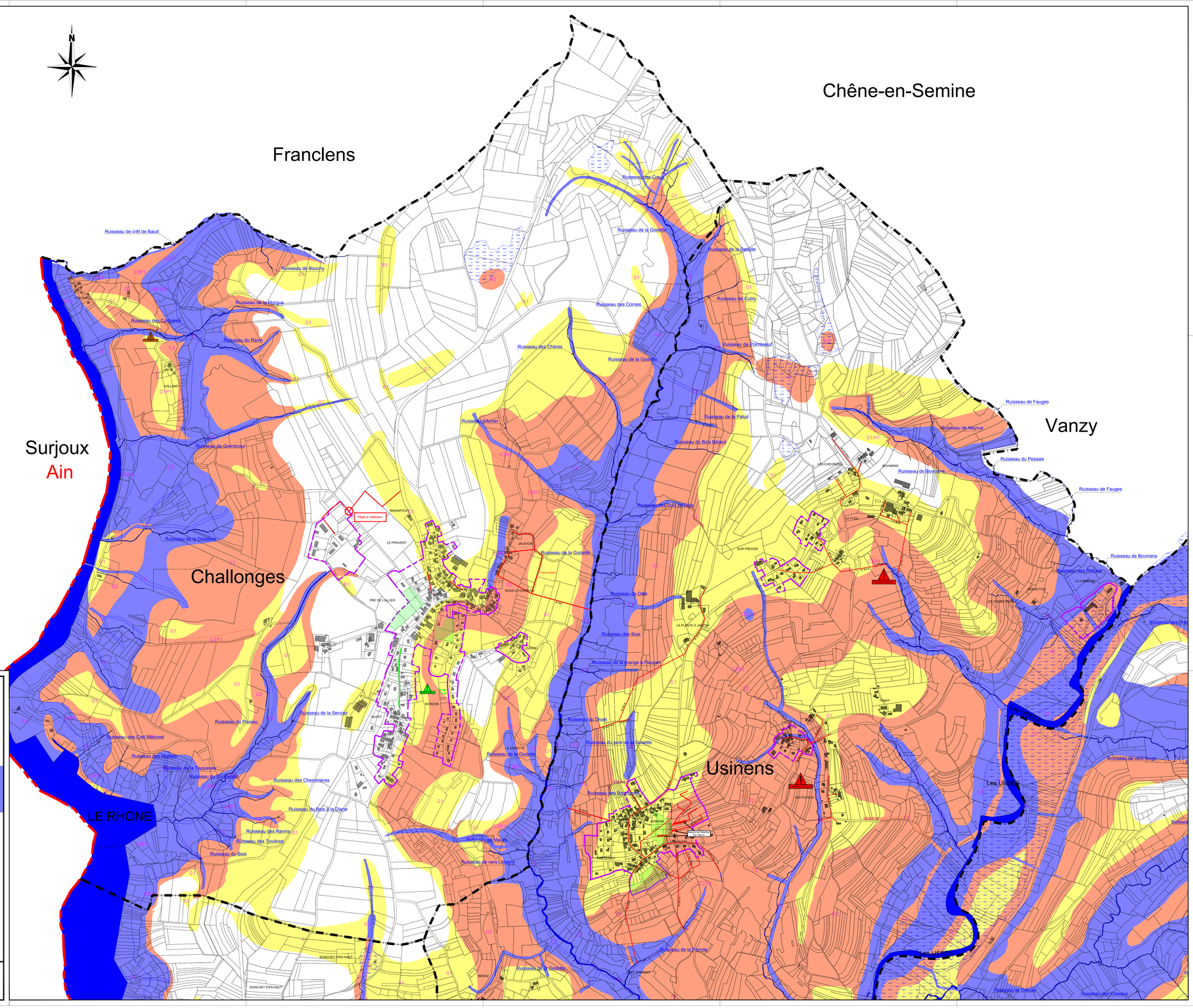
Chêne-en-Semine
Franclens
Vanzy
Surjoux
Ain
Challonges
Usinens
LE RHONE
Les Usses
Ruisseau de crêt de Baud
Ruisseau de Bouchy
Ruisseau de la Morgue
Ruisseau des Coudrettes
Ruisseau du Ravin
Ruisseau de Grandcour
Ruisseau de la Doriaz
Ruisseau de la Servaz
Ruisseau du Pisseau
Ruisseau des Crêt Macoset
Ruisseau des Mauves
Ruisseau de la Tapparate
Ruisseau du Bois Brûlé
Ruisseau des Chenevières
Ruisseau du Bois à la Diane
Ruisseau des Ravins
Ruisseau des Tovières
Ruisseau du Bois
Ruisseau des Crêts
Ruisseau de la Godette
Ruisseau de la Batalie
Ruisseau des Cornes
Ruisseau de Cuby
Ruisseau de Poimboeuf
Ruisseau des Chères
Ruisseau de la Godette
Ruisseau d'Antier
Ruisseau de la Palud
Ruisseau du Bois Berard
Ruisseau de Fauges
Ruisseau de Nitytus
Ruisseau du Pessaix
Ruisseau de Bovinens
Ruisseau de Fauges
Ruisseau du Bois des Dais
Ruisseau de la Godette
Ruisseau de Bovinens
Ruisseau des Bois
Ruisseau de la Grange à Pleuran
Ruisseau du Divon
Ruisseau du pont de la Godette
Ruisseau des Bouchets
Ruisseau de la Godette
Ruisseau de la Godette
Ruisseau de la Pierrole
Ruisseau de Vers Lalaz
Ruisseau de Vers Bruge
Ruisseau de Dérias
Ruisseau des Coseaux
Les Usses
Les Usses
Les Usses
Piège à matériaux
MAGNIFICAT
LE PROVERT
JALAVOIR
SOUS LE CHAMP
PRE DE L'ALLIER
BORDON
BUFFET
LA GODETTE
DONCHET D'EN HAUT
DONCHET D'EN HAUT
BENIZ
LES CHEVERETS
BOVINENS
LE FLEU
SUR FREDON
LA PLANTE A JANTON
TANAY
LES PUTINS
LA CAMBOIS
BURETTAZ
LE CHATTRAN
LE CHATELARD
Carte des Aléas naturels
Pour: Bassy, Challonges, Clermont, Desingy, Droisy, Menthonnex et Usinens
Degré d'aléas
Aléa Fort (3)
Aléa Moyen (2)
Aléa Faible (1)
Type de Phénomène
G Glissement de terrain
H Zone Humide
I Inondation
P Chutes de Pierres
R Ravinement
T Manifestations Torrentielles
Carte des aléas naturels reprise à titre indicatif à partir d'un document original au 1/10 000ème sur fond IGN induisant une imprécision sur les contours.
Echelle
0 125 250 m
Départements de la HAUTE-SAVOIE et de l'AIN
Communauté de Communes
Usses et Rhône
Pays de Seyssel
ANNEXES SANITAIRES
Volet Eaux Pluviales
- Diagnostic – Planche 6 -
Réseaux :
Fossé
Réseau EP (diamètre) - Cours d'eau busé
Fossé revêtu
Réseau Unitaire
Réseau EP futur (diamètre)
Divers :
Réseau hydrographique
Digue insubmersible
Ouvrage de protection
Zone Humide (Inventaire départemental)
Bande de sécurité
Contour PLUi (Zone U et AU)
Secteur Potentiellement Urbanisable
Dysfonctionnement :
Ruissellement
Débordement
Obstruction
Pollution rejet EU
Erosion
Vu pour être annexé à la délibération d'approbation du conseil communautaire du 25 février 2020,
Le Vice Président délégué à l'Urbanisme et à l'Aménagement du Territoire,
M. Bernard REVILLON
Date : Février 2020
Echelle : 1/5000
Fichier : AS_EP_CCPSeyssel.dwg
Dessin : S. BRUN
NICOT INGÉNIEURS CONSEILS
EAU, ASSAINISSEMENT, ENVIRONNEMENT
<< Origine Cadastre (c) Droits de l'Etat réservés >> << Reproduction interdite >>

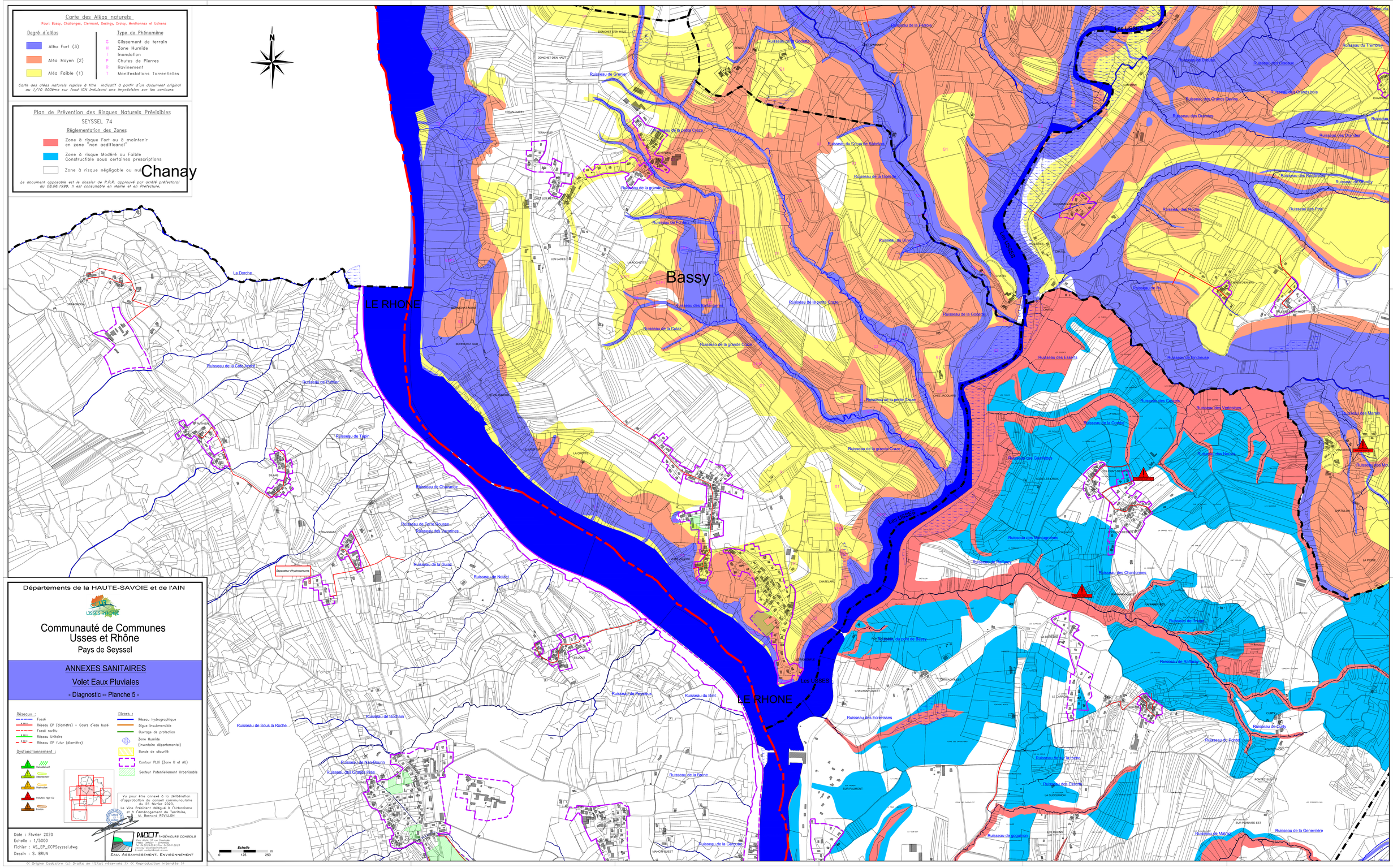
Carte des Aléas naturels
Pour: Bassy, Challonges, Clermont, Desingy, Droisy, Menthonnex et Usinens
Degré d'aléas
Aléa Fort (3)
Aléa Moyen (2)
Aléa Faible (1)
Type de Phénomène
G Glissement de terrain
H Zone Humide
I Inondation
P Chutes de Pierres
R Ravinement
T Manifestations Torrentielles
Carte des aléas naturels reprise à titre indicatif à partir d'un document original au 1/10 000ème sur fond IGN indusant une imprécision sur les contours.
Plan de Prévention des Risques Naturels Prévisibles
SEYSSEL 74
Réglementation des Zones
Zone à risque Fort ou à maintenir en zone "non aedificandi"
Zone à risque Modéré ou Faible Constructible sous certaines prescriptions
Zone à risque négligable ou nul
Le document opposable est le dossier de P.P.R. approuvé par arrêté préfectoral du 08.06.1999. Il est consultable en Mairie et en Préfecture.
Chanay
Bassy
LE RHONE
Les USSES
La Dorche
Ruisseau de la Côte André
Ruisseau du Pumier
Ruisseau de Tépin
Ruisseau de Chavanoz
Ruisseau de Terre Rousse
Ruisseau des Vacarines
Ruisseau de la Guiaz
Ruisseau de Noizet
Séparateur d'hydrocarbures
Ruisseau de Sous la Roche
Ruisseau de Bochain
Ruisseau de Nau-Bourin
Ruisseau des Grands Pies
Ruisseau de Pervenoz
Ruisseau du Bief
Ruisseau de la Borne
Ruisseau de la Clargotz
Ruisseau de la Grande Craze
Ruisseau de la petite Craze
Ruisseau de la Gotette
Ruisseau du Burot
Ruisseau de la Coraz
Ruisseau des Estarts
Ruisseau des Cerdots
Ruisseau des Vertesines
Ruisseau des Noyers
Ruisseau des Chardonnes
Ruisseau de Raffaley
Ruisseau des Ecrevisses
Ruisseau de la Tranche
Ruisseau des Estelles
Ruisseau de Joguinon
Ruisseau de Malras
Ruisseau de la Genevrière
Ruisseau du Bonne
Ruisseau de Curty
Ruisseau des Marais
Ruisseau du Trembley
Ruisseau des Drandes
Ruisseau des Roches
Ruisseau des Fins
Ruisseau de Ry
Ruisseau de Andreuse
Ruisseau de la Gotette
Ruisseau de la petite Craze
Ruisseau de la grande Craze
Ruisseau des Guillemins
Ruisseau des Mégnagnées
Ruisseau de Raffaley
Ruisseau de Thiaz
Ruisseau du pont de Bassy
Ruisseau de Raffaley
Ruisseau de la Gotette
Ruisseau de la Côte
Ruisseau de la Côte
Ruisseau de la Côte

Départements de la HAUTE-SAVOIE et de l'AIN

Communauté de Communes
Usses et Rhône
Pays de Seyssel

ANNEXES SANITAIRES

Volet Eaux Pluviales

- Diagnostic -- Planche 4 -

Réseaux :
- Fossé
- Réseau EP (diamètre) – Cours d'eau busé
- Fossé revêtu
- Réseau Unitaire
- Réseau EP futur (diamètre)

Dysfonctionnement :
- Ruissellement
- Débordement
- Obstruction
- Pollution rejet EU
- Erosion

Divers :
- Réseau hydrographique
- Digue insubmersible
- Ouvrage de protection
- Zone Humide (Inventaire départemental)
- Bande de sécurité
- Contour PLUi (Zone U et AU)
- Secteur Potentiellement Urbanisable

Vu pour être annexé à la délibération d'approbation du conseil communautaire du 25 février 2020,
Le Vice Président délégué à l'Urbanisme et à l'Aménagement du Territoire,
M. Bernard REVILLON

Date : Février 2020
Echelle : 1/5000
Fichier : AS_EP_CCPSeyssel.dwg
Dessin : S. BRUN

NICOT INGÉNIEURS CONSEILS
Parc Attalis, 57 rue Cassiopée
74650 ANNECY – CHAVANOD
Tél: 04.50.24.00.91/Fax: 04.50.01.08.23
www.eau-assainissement.com
E-mail: contact@nicot-ic.com
EAU, ASSAINISSEMENT, ENVIRONNEMENT

<< Origine Cadastre (c) Droits de l'Etat réservés >> << Reproduction interdite >>

Echelle
0 125 250 m

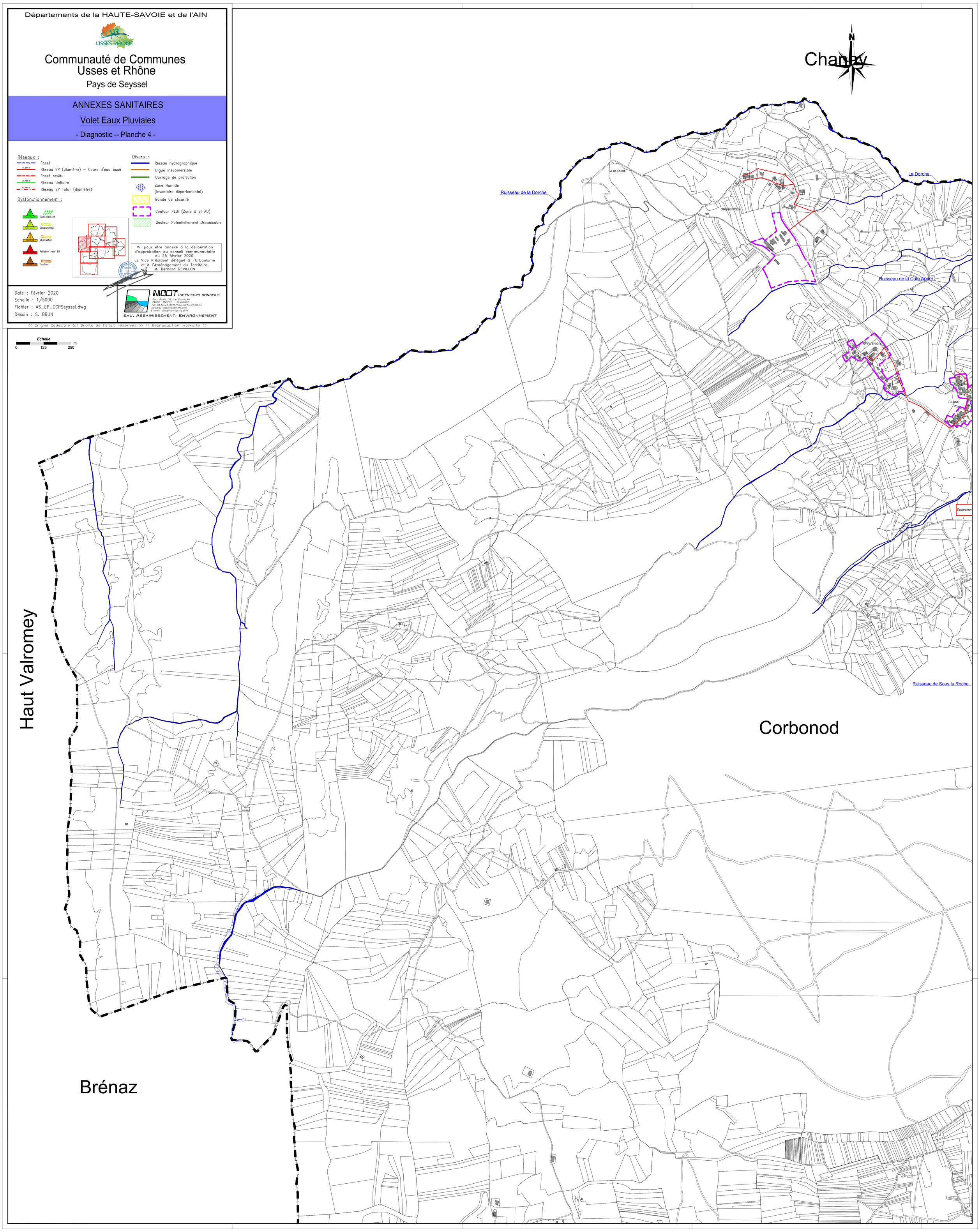

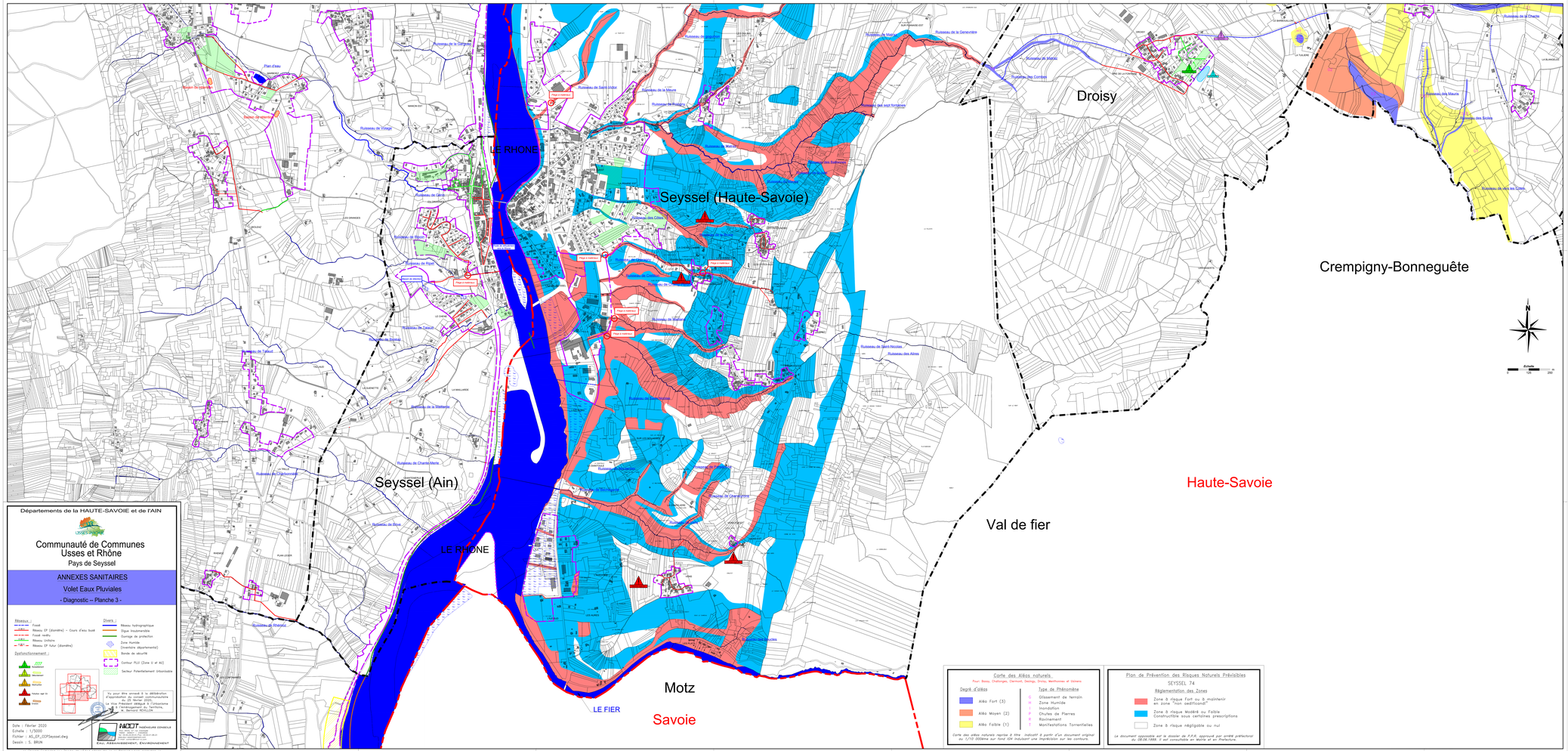
LE RHONE
Seyssel (Haute-Savoie)
Droisy
Crempigny-Bonneguête
Seyssel (Ain)
LE RHONE
Haute-Savoie
Val de fier
Motz
LE FIER
Savoie
Carte des Aléas naturels
Pour: Boisy, Chaumont, Clermont, Desingy, Droisy, Menthonnex et Usinens
Degré d'aléas
Aléa Fort (3)
Aléa Moyen (2)
Aléa Faible (1)
Type de Phénomène
G Glissement de terrain
H Zone Humide
I Inondation
P Chutes de Pierres
R Ravinement
T Manifestations Torrentielles
Carte des aléas naturels reprise à titre indicatif à partir d'un document original au 1/10 000ème sur fond IGN totalisant une imprécision sur les contours.
Plan de Prévention des Risques Naturels Prévisibles
SEYSSEL 74
Réglementation des Zones
Zone à risque Fort ou à maintenir en zone non aedificandi
Zone à risque Modéré ou Faible Constructible sous certaines prescriptions
Zone à risque négligeable ou nul
Le document opposable est le dossier du P.P.R. approuvé par arrêté préfectoral du 08.06.1988 il est consultable en Mairie et en Préfecture.
Départements de la HAUTE-SAVOIE et de l'AIN
Communauté de Communes
Usses et Rhône
Pays de Seyssel
ANNEXES SANITAIRES
Volet Eaux Pluviales
- Diagnostic – Planche 3 -
Réseaux :
Fossé
Réseau EP (domaine) - Cours d'eau busé
Fossé mailly
Réseau Unitaire
Réseau EP hors (domaine)
Dysfonctionnement :
Débordement
Mauvaise pente
Mauvaise pente
Points sgr 0
Divers :
Réseau hydrographique
Digue inondonnable
Guinige de protection
Zone Humide (inventaire départemental)
Bande de sécurité
Contour PLU (Zone U et AU)
Secteur Potentiellement Urbanisable
Vu pour être annexé à la délibération d'approbation du Zonage Pluviale Communautaire du 20 Février 2020.
Le Vice Président délégué à l'Urbanisme et au Pays de Seyssel, Jean-Luc Gaillard, Maire Bernard REVILLIOD
Date : Février 2020
Echelle : 1/5000
Fichier : AS_EP_CCPSeyssel.dwg
Dessin : S. BRUN
INGEOTI INGENIERIE CONSEILS
Siège Social : 1 Rue Jean Monnet 74370 PRINGY
Agence Rhône-Alpes : 1 Rue Jean Monnet 74370 PRINGY
Tél : 04 50 68 37 50 - Fax : 04 50 68 37 51
EAU, ASSAINISSEMENT, ENVIRONNEMENT
© Groupe INGEOTI SA Siège de 1 Rue Jean Monnet 74370 Pringy - Reproduction interdite

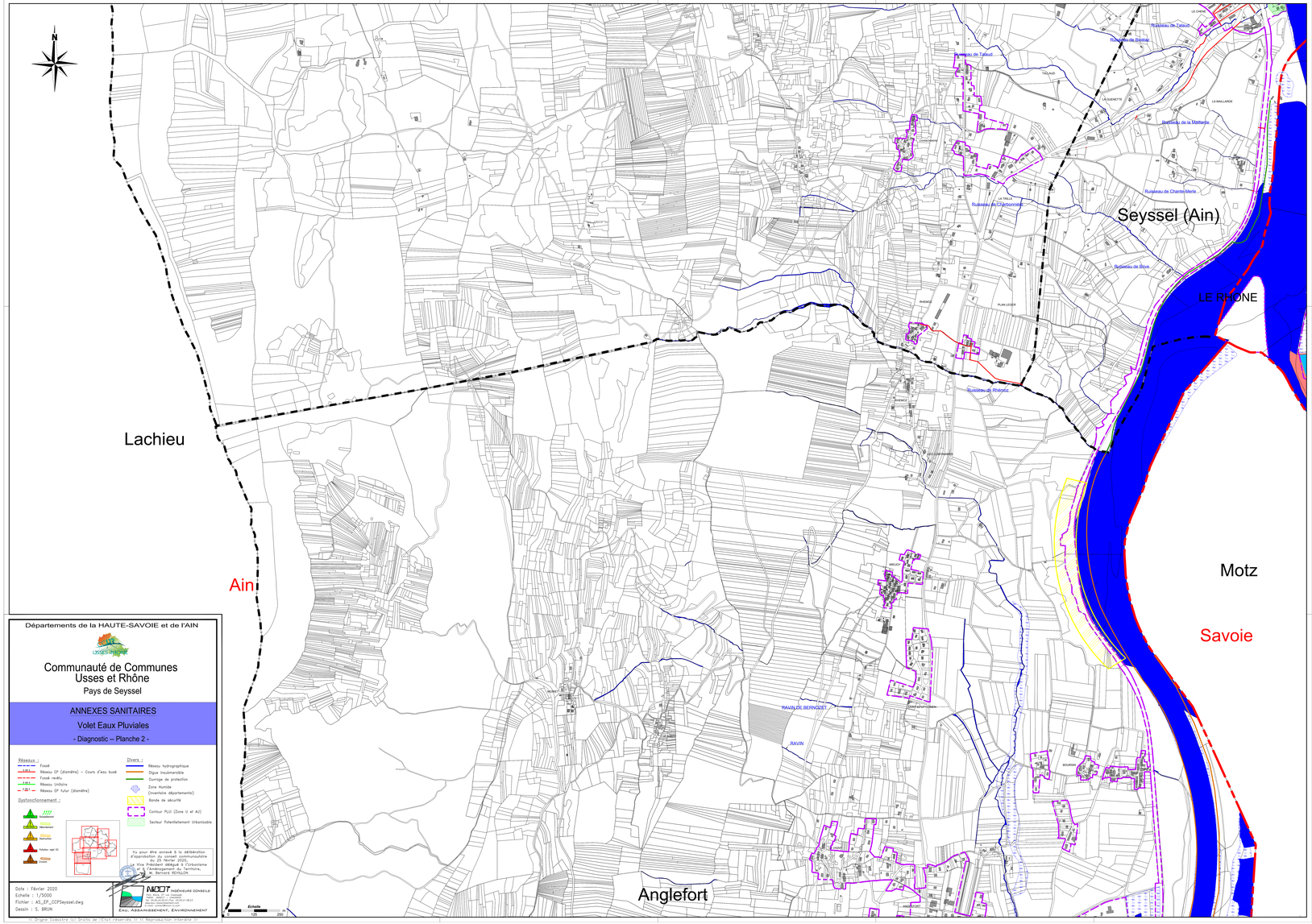

Départements de la HAUTE-SAVOIE et de l'AIN

Communauté de Communes
Usses et Rhône
Pays de Seyssel

ANNEXES SANITAIRES

Volet Eaux Pluviales

- Diagnostic – Planche 2 -

Réseaux :

- Fossé
- Réseau EP (domère) – Cours d'eau busé
- Fossé revêtu
- Réseau inhiéré
- Réseau EP futur (domère)

Dysfonctionnement :

- Inondation
- Débordement
- Ravinement
- Mauvaise vgt Ex
- Mauvaise tenue

Divers :

- Réseau hydrographique
- Digue inondatable
- Ouvrage de protection
- Zone Humide (Inventaire départemental)
- Bande de sécurité
- Contour PLU (Zone U et AU)
- Secteur Potentiellement Urbanisable

Vu pour être annexé à la délibération d'approbation du conseil communautaire du 25 février 2020.
Le Vice Président délégué à l'Urbanisme l'Aménagement du Territoire,
Bernard REVILLIN

Date : Février 2020
Echelle : 1/5000
Fichier : A3_EP_CCPSeyssel.dwg
Dessin : S. BRUN

NICOT INGENIEURS CONSEILS
Agence de Annecy
Parc de Crémille - Bât. Ampère
74370 PRINGY Cedex
Tél. 04 50 27 52 52 - Fax 04 50 27 41 42
www.nicot-ingenieurs.com
EAU, ASSAINISSEMENT, ENVIRONNEMENT

« Signé numérique par Bruno de Villeneuve 01 » Reproduction interdite »

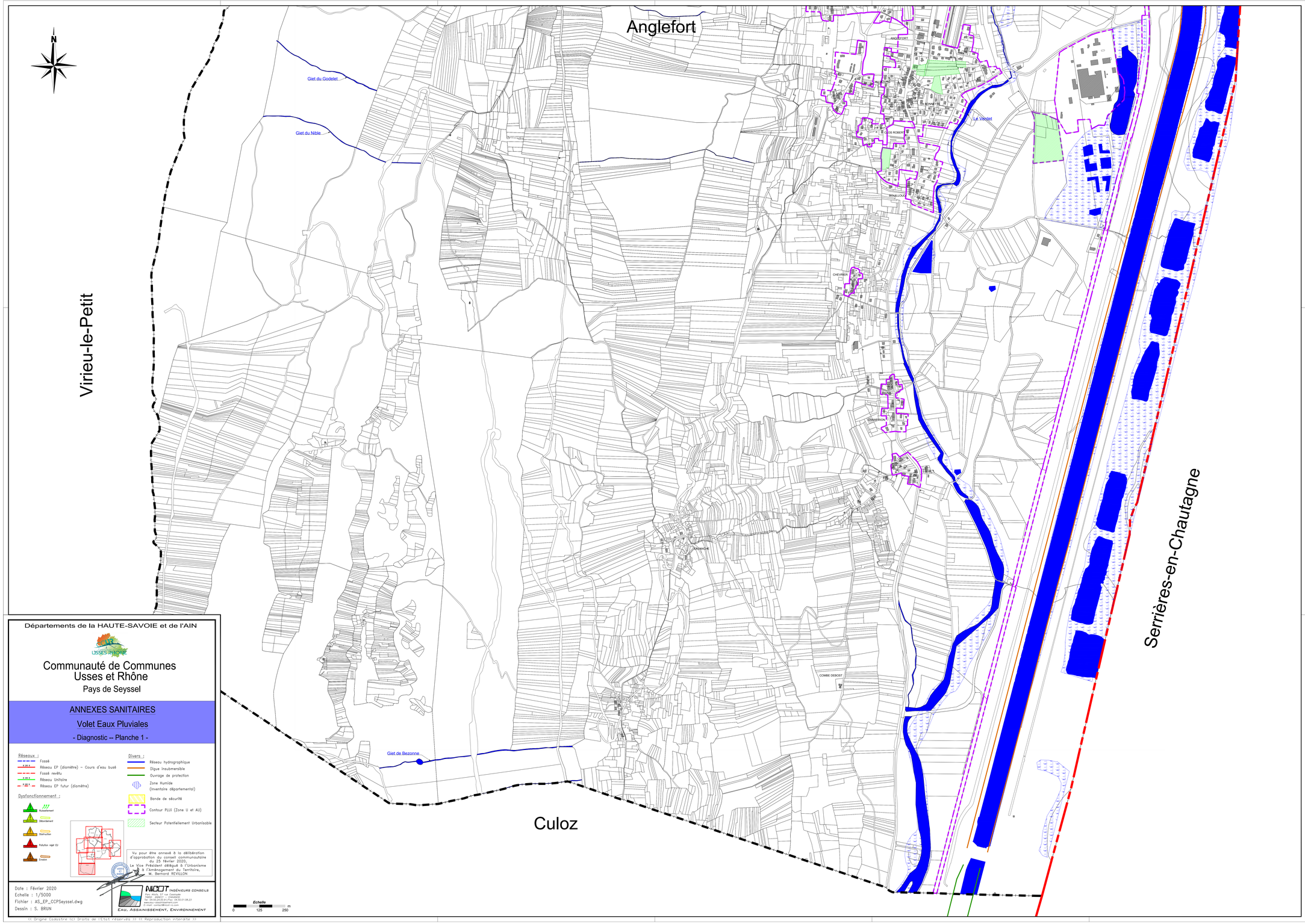

Départements de la HAUTE-SAVOIE et de l'AIN

Communauté de Communes
Usses et Rhône
Pays de Seyssel

ANNEXES SANITAIRES

Volet Eaux Pluviales

- Diagnostic – Planche 1 -

Réseaux :
- Fossé
- Réseau EP (diamètre) – Cours d'eau busé
- Fossé revêtu
- Réseau Unitaire
- Réseau EP futur (diamètre)

Dysfonctionnement :
- Ruissellement
- Débordement
- Obstruction
- Pollution rejet EU
- Erosion

Divers :
- Réseau hydrographique
- Digue Insubmersible
- Ouvrage de protection
- Zone Humide (Inventaire départemental)
- Bande de sécurité
- Contour PLUI (Zone U et AU)
- Secteur Potentiellement Urbanisable

Vu pour être annexé à la délibération d'approbation du conseil communautaire du 25 février 2020.
Le Vice Président délégué à l'Urbanisme et à l'Aménagement du Territoire,
M. Bernard REVILLON

Date : Février 2020
Echelle : 1/5000
Fichier : AS_EP_CCPSeyssel.dwg
Dessin : S. BRUN

NICOT INGÉNIEURS CONSEILS
Pôle Nicot TP sur Chambéry
74650 - ANDILLY – CHAMBERY
tél. 04.50.24.00.00/fax. 04.50.01.08.23
www.nicot-ingenieurs-conseils.com
E-mail : contact@nicot-ic.com
EAU, ASSAINISSEMENT, ENVIRONNEMENT

Echelle
0 125 250 m

(c) Origine Cadastre (c) Droits de l'Etat réservés >> (c) Reproduction interdite >>