COMMUNAUTÉ DE COMMUNES
ALPES PROVENCE VERDON
Sources de lumière

PLUi DU MOYEN-VERDON
ANNEXES

LES RÉSEAUX D'ASSAINISSEMENT



APPROUVÉ LE
27/09/2022

PIÈCE DU PLUi
5.3

COMMUNAUTÉ DE COMMUNES
ALPES PROVENCE VERDON
Sources de lumière

PLUi DU MOYEN-VERDON
LES RÉSEAUX D'ASSAINISSEMENT

LES PLANS D'ASSAINISSEMENT



APPROUVÉ LE
27/09/2022

PIÈCE DU PLUi
5.3.1

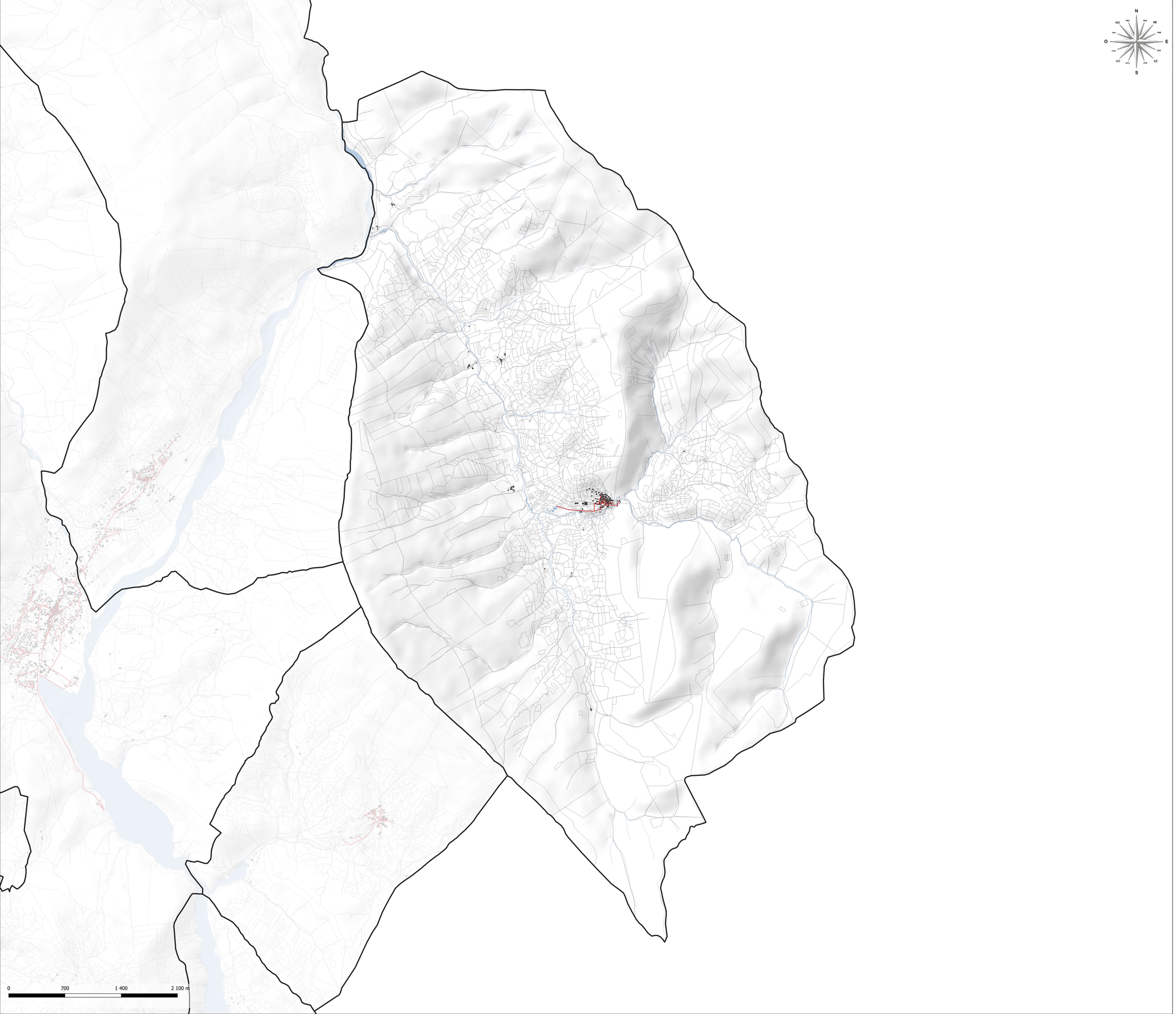

COMMUNAUTÉ DE COMMUNES
ALPES PROVENCE VERDON
Sources de lumière

PLAN LOCAL D'URBANISME INTERCOMMUNAL

TERRITOIRE DU MOYEN VERDON

ATLAS DES RESEAUX D'ASSAINISSEMENT DE L'EAU POTABLE

ECHELLE GRAPHIQUE

1:15 000



ARRETE LE	APPROUVE LE	PIECE DU PLUi
xx / xx / xxxx	xx / xx / xxxx	5.3.1

CITADIA

LEGENDE

FOND DE PLAN
- Limites parcellaires
- Surface en eau
- Limites communales
- Bâti

TRACE DES RESEAUX

Canalisations des réseaux d'assainissement
- Eaux usées
- Eaux pluviales
- Autre/indéterminé

COMMUNAUTÉ DE COMMUNES
ALPES PROVENCE VERDON
Sources de lumière

PLAN LOCAL D'URBANISME INTERCOMMUNAL

TERRITOIRE DU MOYEN VERDON

ATLAS DES RESEAUX D'ASSAINISSEMENT DE L'EAU POTABLE

ECHELLE GRAPHIQUE
1:6 000



ARRETE LE	APPROUVE LE	PIECE DU PLUi
XX / XX / XXXX	XX / XX / XXXX	5.3.1

CITADIA

N
NNO NNE
NO NE
ONO ENE
O E
OSO ESE
SO SE
SSO SSE
S

0 200 400 600 m

LEGENDE

FOND DE PLAN
- Limites parcellaires
- Surface en eau
- Limites communales
- Bâti

TRACE DES RESEAUX

Canalisations des réseaux d'assainissement
- Eaux usées
- Eaux pluviales
- Autre/indéterminé

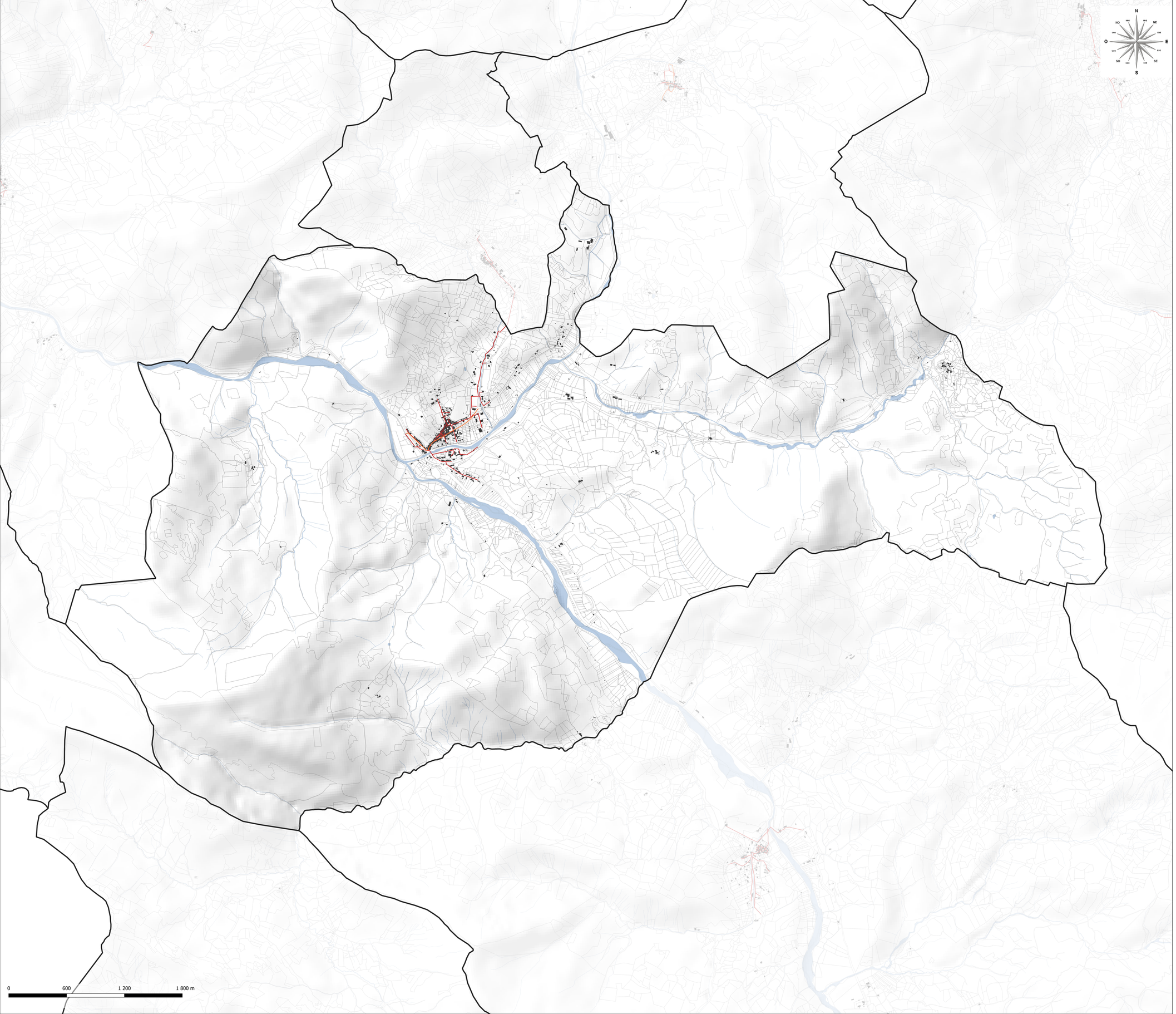

COMMUNAUTÉ DE COMMUNES
ALPES PROVENCE VERDON
Sources de lumière

PLAN LOCAL D'URBANISME INTERCOMMUNAL

TERRITOIRE DU MOYEN VERDON

ATLAS DES RESEAUX D'ASSAINISSEMENT DE L'EAU POTABLE

ECHELLE GRAPHIQUE

1:12 500



ARRETE LE	APPROUVE LE	PIECE DU PLUi
xx / xx / xxxx	xx / xx / xxxx	5.3.1

LEGENDE

FOND DE PLAN

- Limites parcellaires
- Surface en eau
- Limites communales
- Bâti

TRACE DES RESEAUX

Canalisations des réseaux d'assainissement

- Eaux usées
- Eaux pluviales
- Autre/indéterminé

N
NO NNO NNE NE
ONO ENE
O E
OSO ESE
SO SSO SSE SE
S

0 700 1 400 2 100 m

COMMUNAUTÉ DE COMMUNES
ALPES PROVENCE VERDON
Sources de lumière

PLAN LOCAL D'URBANISME INTERCOMMUNAL

TERRITOIRE DU MOYEN VERDON

ATLAS DES RESEAUX D'ASSAINISSEMENT DE L'EAU POTABLE

ECHELLE GRAPHIQUE
1:15 000



ARRETE LE	APPROUVE LE	PIECE DU PLUi
XX / XX / XXXX	XX / XX / XXXX	5.3.1

LEGENDE

FOND DE PLAN
- Limites parcellaires
- Surface en eau
- Limites communales
- Bâti

TRACE DES RESEAUX

Canalisations des réseaux d'assainissement
- Eaux usées
- Eaux pluviales
- Autre/indéterminé

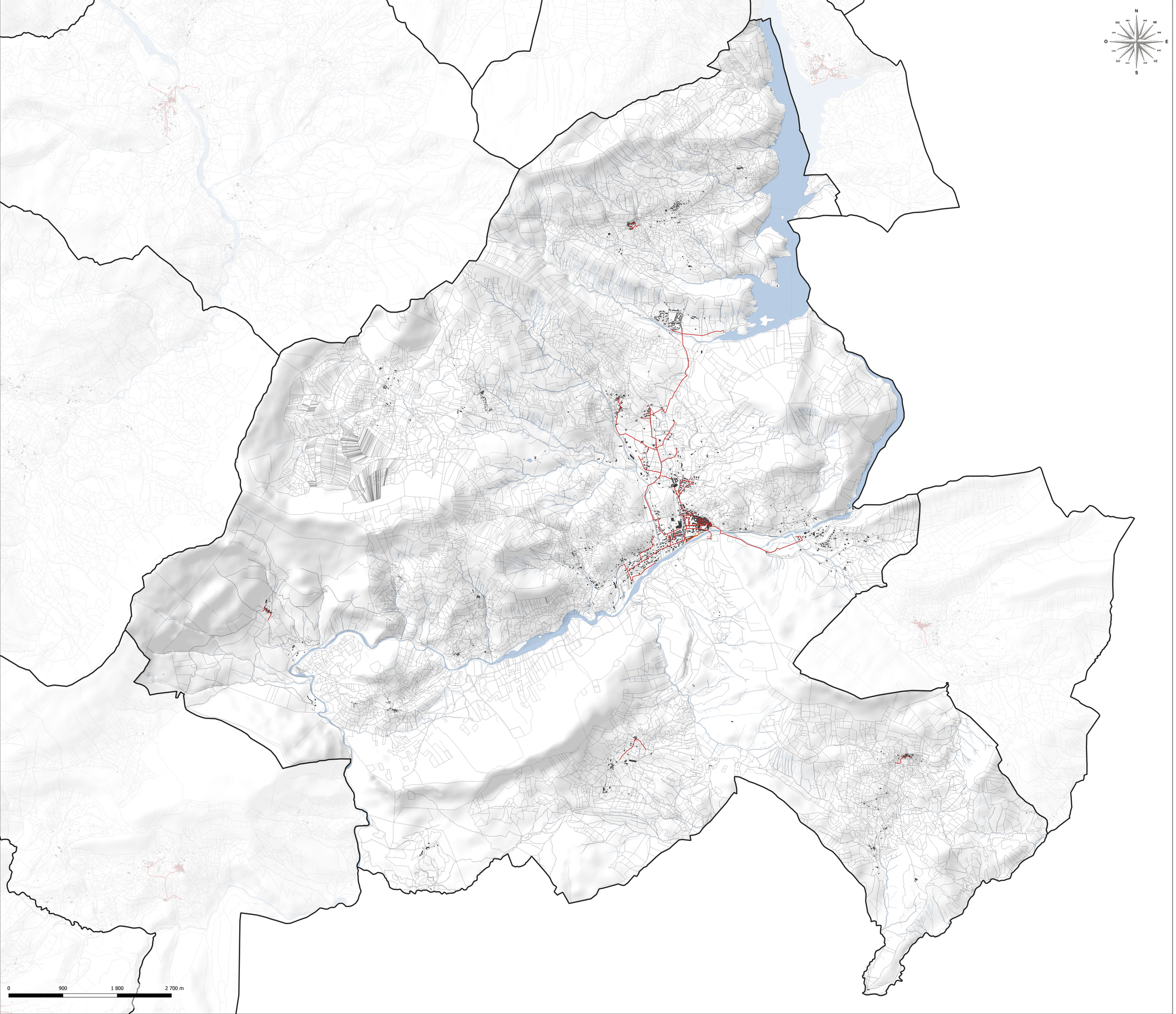

COMMUNAUTÉ DE COMMUNES
ALPES PROVENCE VERDON
Sources de lumière

PLAN LOCAL D'URBANISME INTERCOMMUNAL

TERRITOIRE DU MOYEN VERDON

ATLAS DES RESEAUX D'ASSAINISSEMENT DE L'EAU POTABLE

ECHELLE GRAPHIQUE
1:20 000



ARRETE LE	APPROUVE LE	PIECE DU PLUi
xx / xx / xxxx	xx / xx / xxxx	5.3.1

LEGENDE

FOND DE PLAN
- Limites parcellaires
- Surface en eau
- Limites communales
- Bâti

TRACE DES RESEAUX

Canalisations des réseaux d'assainissement
- Eaux usées
- Eaux pluviales
- Autre/Indéterminé

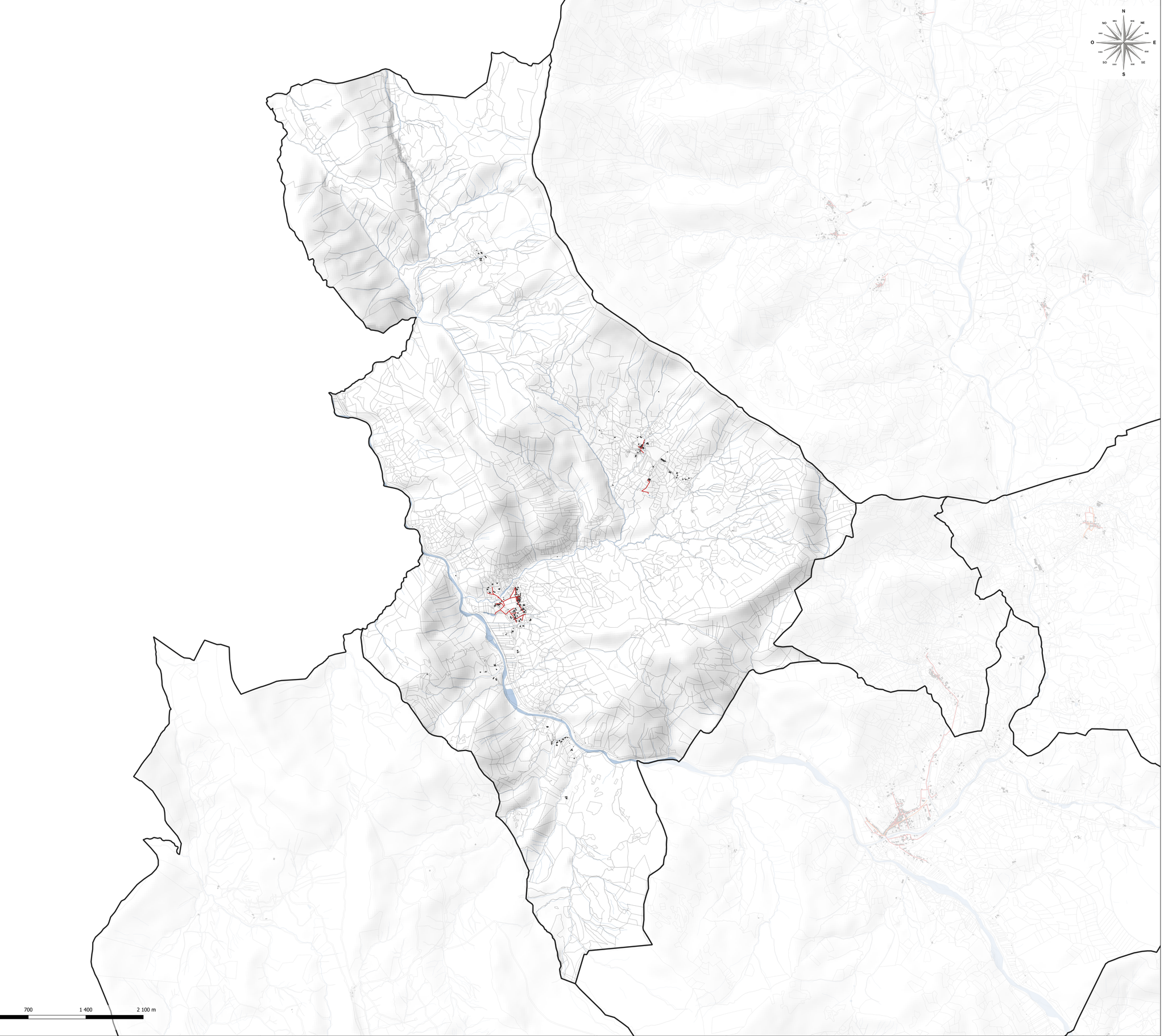

COMMUNAUTÉ DE COMMUNES
ALPES PROVENCE VERDON
Sources de lumière

PLAN LOCAL D'URBANISME INTERCOMMUNAL

TERRITOIRE DU MOYEN VERDON

ATLAS DES RESEAUX D'ASSAINISSEMENT DE L'EAU POTABLE

ECHELLE GRAPHIQUE
1:15 000



ARRETE LE	APPROUVE LE	PIECE DU PLUI
XX / XX / XXXX	XX / XX / XXXX	5.3.1

Cittànova

LEGENDE

FOND DE PLAN
- Limites parcellaires
- Surface en eau
- Limites communales
- Bâti

TRACE DES RESEAUX

Canalisations des réseaux d'assainissement
- Eaux usées
- Eaux pluviales
- Autre/indéterminé

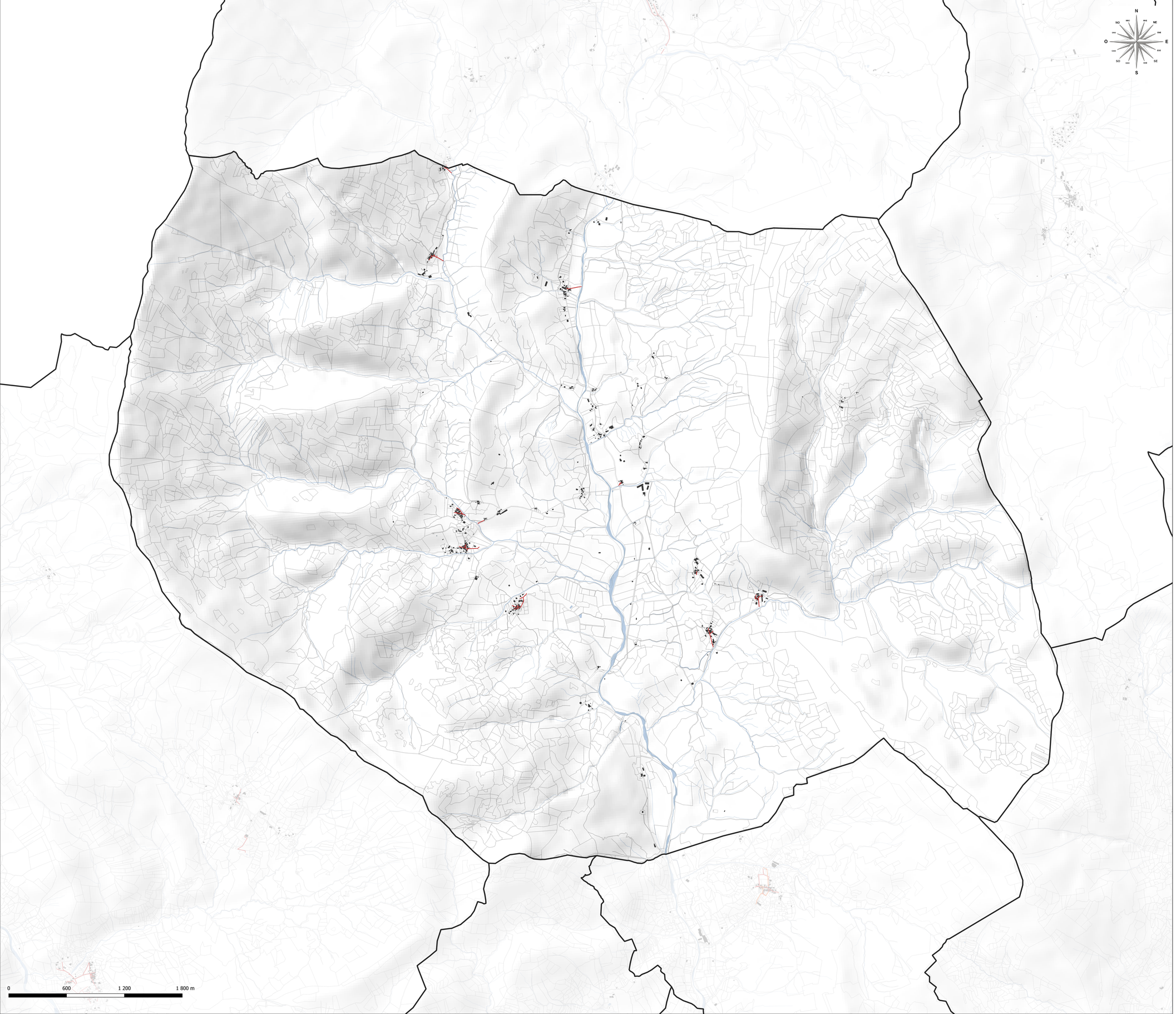

COMMUNAUTÉ DE COMMUNES
ALPES PROVENCE VERDON
Sources de lumière

PLAN LOCAL D'URBANISME INTERCOMMUNAL

TERRITOIRE DU MOYEN VERDON

ATLAS DES RESEAUX D'ASSAINISSEMENT DE L'EAU POTABLE

ECHELLE GRAPHIQUE

1:12 500



ARRETE LE	APPROUVE LE	PIECE DU PLUi
XX / XX / XXXX	XX / XX / XXXX	5.3.1

CITADIA

LEGENDE

FOND DE PLAN

- Limites parcellaires
- Surface en eau
- Limites communales
- Bâti

TRACE DES RESEAUX

Canalisations des réseaux d'assainissement

- Eaux usées
- Eaux pluviales
- Autre/indéterminé



COMMUNAUTÉ DE COMMUNES
ALPES PROVENCE VERDON
Sources de lumière

PLAN LOCAL D'URBANISME INTERCOMMUNAL

TERRITOIRE DU MOYEN VERDON

ATLAS DES RESEAUX D'ASSAINISSEMENT DE L'EAU POTABLE

ECHELLE GRAPHIQUE

1:8 000



ARRETE LE	APPROUVE LE	PIECE DU PLUi
XX / XX / XXXX	XX / XX / XXXX	5.3.1

CITADIA

LEGENDE

FOND DE PLAN

- Limites parcellaires
- Surface en eau
- Limites communales
- Bâti

TRACE DES RESEAUX

Canalisations des réseaux d'assainissement

- Eaux usées
- Eaux pluviales
- Autre/indéterminé

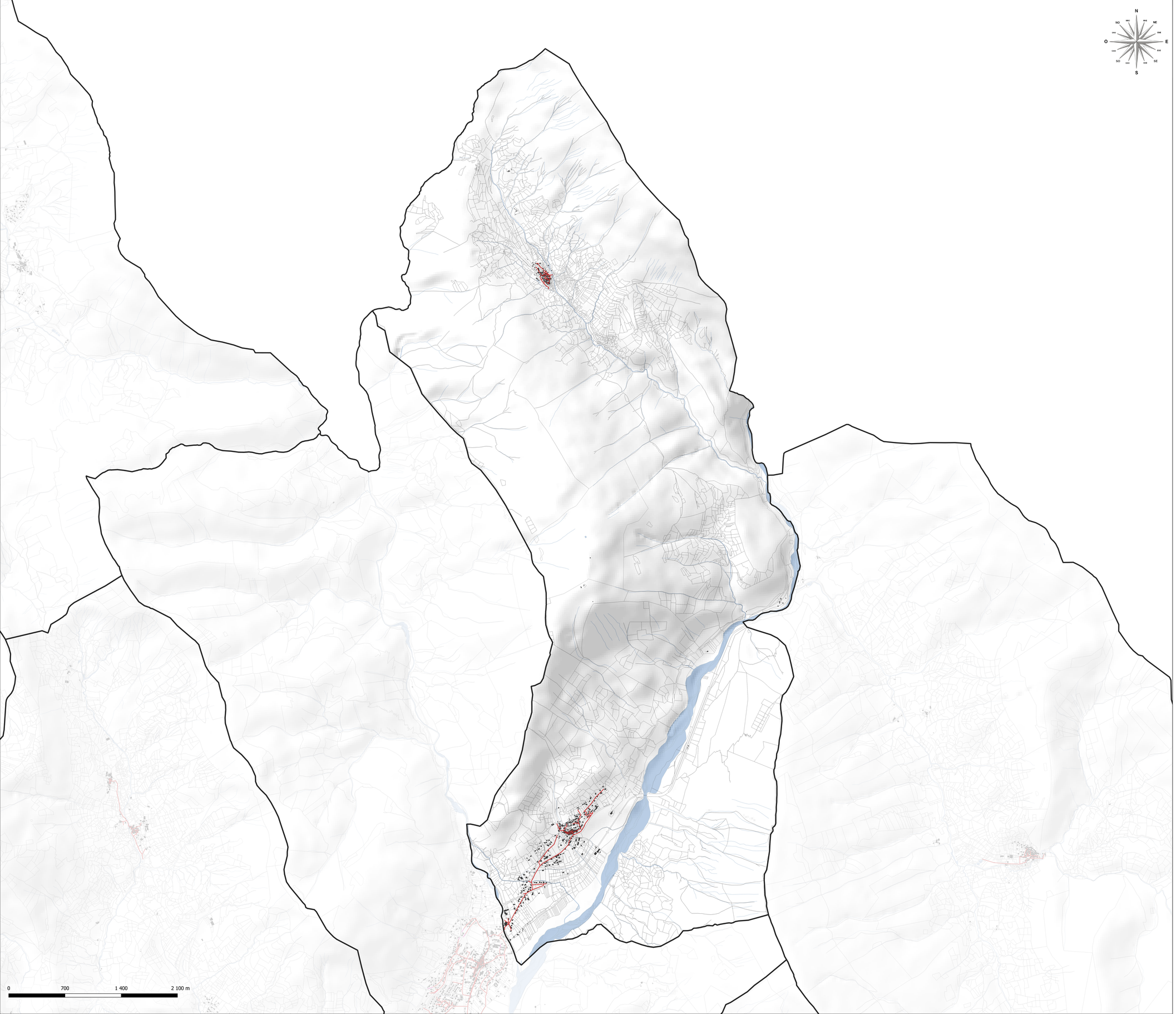

COMMUNAUTÉ DE COMMUNES
ALPES PROVENCE VERDON
Sources de lumière

PLAN LOCAL D'URBANISME INTERCOMMUNAL

TERRITOIRE DU MOYEN VERDON

ATLAS DES RESEAUX D'ASSAINISSEMENT DE L'EAU POTABLE

ECHELLE GRAPHIQUE

1:15 000



ARRETE LE	APPROUVE LE	PIECE DU PLUi
xx / xx / xxxx	xx / xx / xxxx	5.3.1

CITADIA

LEGENDE

FOND DE PLAN
- Limites parcellaires
- Surface en eau
- Limites communales
- Bâti

TRACE DES RESEAUX

Canalisations des réseaux d'assainissement
- Eaux usées
- Eaux pluviales
- Autre/Indéterminé



COMMUNAUTÉ DE COMMUNES
ALPES PROVENCE VERDON
Sources de lumière

PLAN LOCAL D'URBANISME INTERCOMMUNAL

TERRITOIRE DU MOYEN VERDON

ATLAS DES RESEAUX D'ASSAINISSEMENT DE L'EAU POTABLE

ECHELLE GRAPHIQUE

1:17 500



ARRETE LE	APPROUVE LE	PIECE DU PLUi
xx / xx / xxxx	xx / xx / xxxx	5.3.1

CITADIA

LEGENDE

FOND DE PLAN
- Limites parcellaires
- Surface en eau
- Limites communales
- Bâti

TRACE DES RESEAUX

Canalisations des réseaux d'assainissement
- Eaux usées
- Eaux pluviales
- Autre/indéterminé

0 800 1 600 2 400 m



COMMUNAUTÉ DE COMMUNES
ALPES PROVENCE VERDON
Sources de lumière

PLAN LOCAL D'URBANISME INTERCOMMUNAL

TERRITOIRE DU MOYEN VERDON

ATLAS DES RESEAUX D'ASSAINISSEMENT DE L'EAU POTABLE

ECHELLE GRAPHIQUE
1:12 500



ARRETE LE	APPROUVE LE	PIECE DU PLUi
XX / XX / XXXX	XX / XX / XXXX	5.3.1

Cittànova

LEGENDE

FOND DE PLAN
- Limites parcellaires
- Surface en eau
- Limites communales
- Bâti

TRACE DES RESEAUX

Canalisations des réseaux d'assainissement
- Eaux usées
- Eaux pluviales
- Autre/indéterminé

COMMUNAUTÉ DE COMMUNES
ALPES PROVENCE VERDON
Sources de lumière

PLAN LOCAL D'URBANISME INTERCOMMUNAL

TERRITOIRE DU MOYEN VERDON

ATLAS DES RESEAUX D'ASSAINISSEMENT DE L'EAU POTABLE

ECHELLE GRAPHIQUE
1:15 000



ARRETE LE	APPROUVE LE	PIECE DU PLUi
xx / xx / xxxx	xx / xx / xxxx	5.3.1

CITADIA

N
NNO NNE
NO NE
ONO ENE
O E
OSO ESE
SO SE
SSO SSE
S

0 700 1 400 2 100 m

LEGENDE

FOND DE PLAN
- Limites parcellaires
- Surface en eau
- Limites communales
- Bâti

TRACE DES RESEAUX

Canalisations des réseaux d'assainissement
- Eaux usées
- Eaux pluviales
- Autre/indéterminé

COMMUNAUTÉ DE COMMUNES
ALPES PROVENCE VERDON
Sources de lumière

PLAN LOCAL D'URBANISME INTERCOMMUNAL

TERRITOIRE DU MOYEN VERDON

ATLAS DES RESEAUX D'ASSAINISSEMENT DE L'EAU POTABLE

ECHELLE GRAPHIQUE

1:15 000



ARRETE LE	APPROUVE LE	PIECE DU PLUi
XX / XX / XXXX	XX / XX / XXXX	5.3.1

CITADIA

LEGENDE

FOND DE PLAN
- Limites parcellaires
- Surface en eau
- Limites communales
- Bâti

TRACE DES RESEAUX

Canalisations des réseaux d'assainissement
- Eaux usées
- Eaux pluviales
- Autre/Indéterminé

N NNO NO ONO O OSO SO SSO S SSE SE ESE E ENE NE NNE

0 700 1 400 2 100 m



COMMUNAUTÉ DE COMMUNES
ALPES PROVENCE VERDON
Sources de lumière

PLAN LOCAL D'URBANISME INTERCOMMUNAL

TERRITOIRE DU MOYEN VERDON

ATLAS DES RESEAUX D'ASSAINISSEMENT DE L'EAU POTABLE

ECHELLE GRAPHIQUE

1:20 000

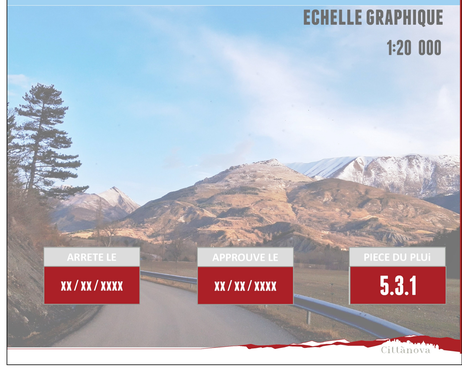

ARRETE LE	APPROUVE LE	PIECE DU PLUi
xx / xx / xxxx	xx / xx / xxxx	5.3.1

LEGENDE

FOND DE PLAN

- Limites parcellaires
- Surface en eau
- Limites communales
- Bâti

TRACE DES RESEAUX

Canalisations des réseaux d'assainissement

- Eaux usées
- Eaux pluviales
- Autre/indéterminé

COMMUNAUTÉ DE COMMUNES
ALPES PROVENCE VERDON
Sources de lumière

PLAN LOCAL D'URBANISME INTERCOMMUNAL

TERRITOIRE DU MOYEN VERDON

ATLAS DES RESEAUX D'ASSAINISSEMENT DE L'EAU POTABLE

ECHELLE GRAPHIQUE
1:4 000



ARRETE LE	APPROUVE LE	PIECE DU PLUi
XX / XX / XXXX	XX / XX / XXXX	5.3.1

CITADIA

N
NNO NNE
NO NE
ONO ENE
O E
OSO ESE
SO SE
SSO SSE
S

0 100 200 300 m

LEGENDE

FOND DE PLAN
- Limites parcellaires
- Surface en eau
- Limites communales
- Bâti

TRACE DES RESEAUX

Canalisations des réseaux d'assainissement
- Eaux usées
- Eaux pluviales
- Autre/indéterminé

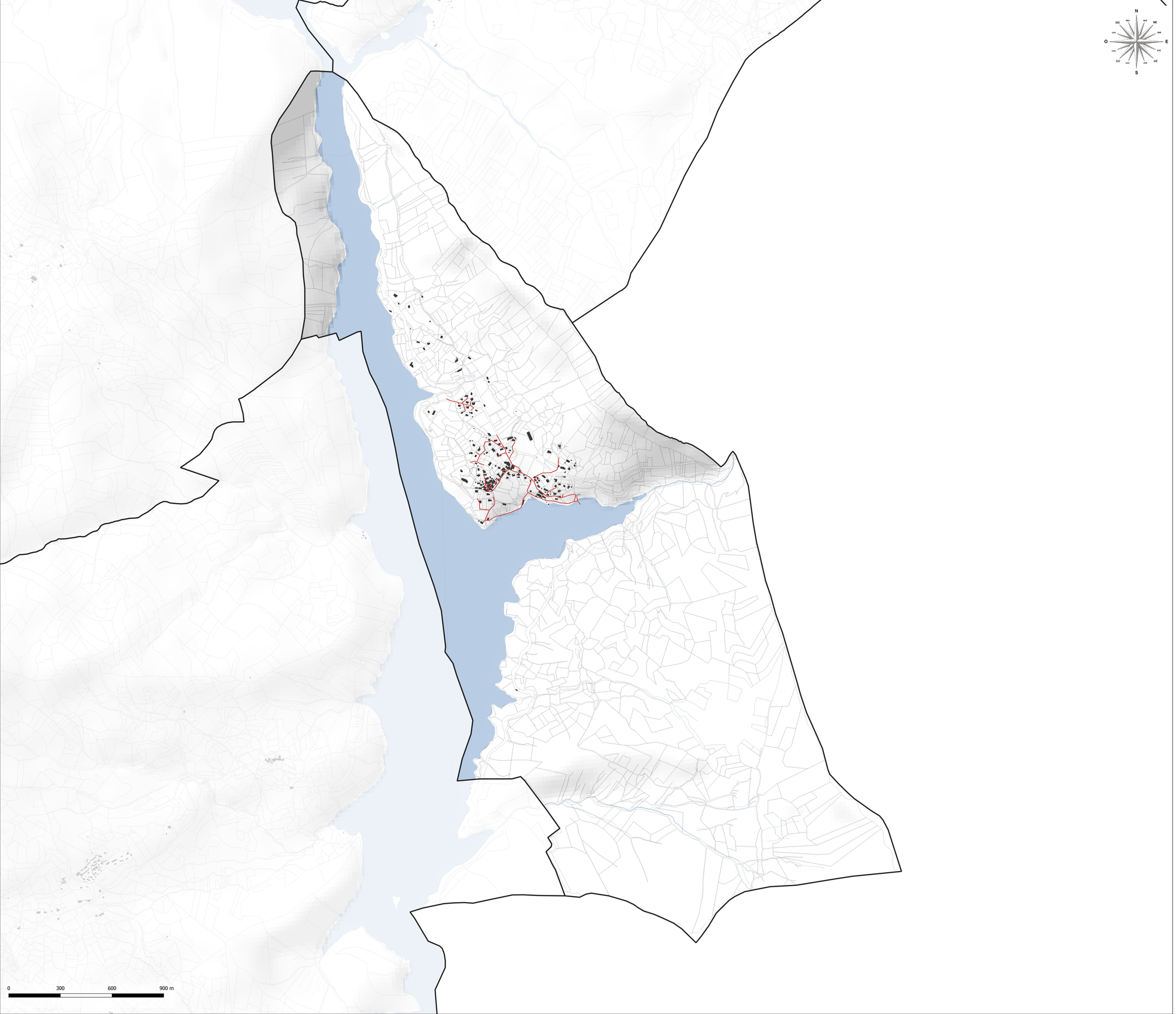

COMMUNAUTÉ DE COMMUNES
ALPES PROVENCE VERDON
Sources de lumière

PLAN LOCAL D'URBANISME INTERCOMMUNAL

TERRITOIRE DU MOYEN VERDON

ATLAS DES RESEAUX D'ASSAINISSEMENT DE L'EAU POTABLE

ECHELLE GRAPHIQUE
1:7 000



ARRETE LE	APPROUVE LE	PIECE DU PLUi
XX / XX / XXXX	XX / XX / XXXX	5.3.1

CITADIA

LEGENDE

FOND DE PLAN
- Limites parcellaires
- Surface en eau
- Limites communales
- Bâti

TRACE DES RESEAUX

Canalisations des réseaux d'assainissement
- Eaux usées
- Eaux pluviales
- Autre/Indéterminé

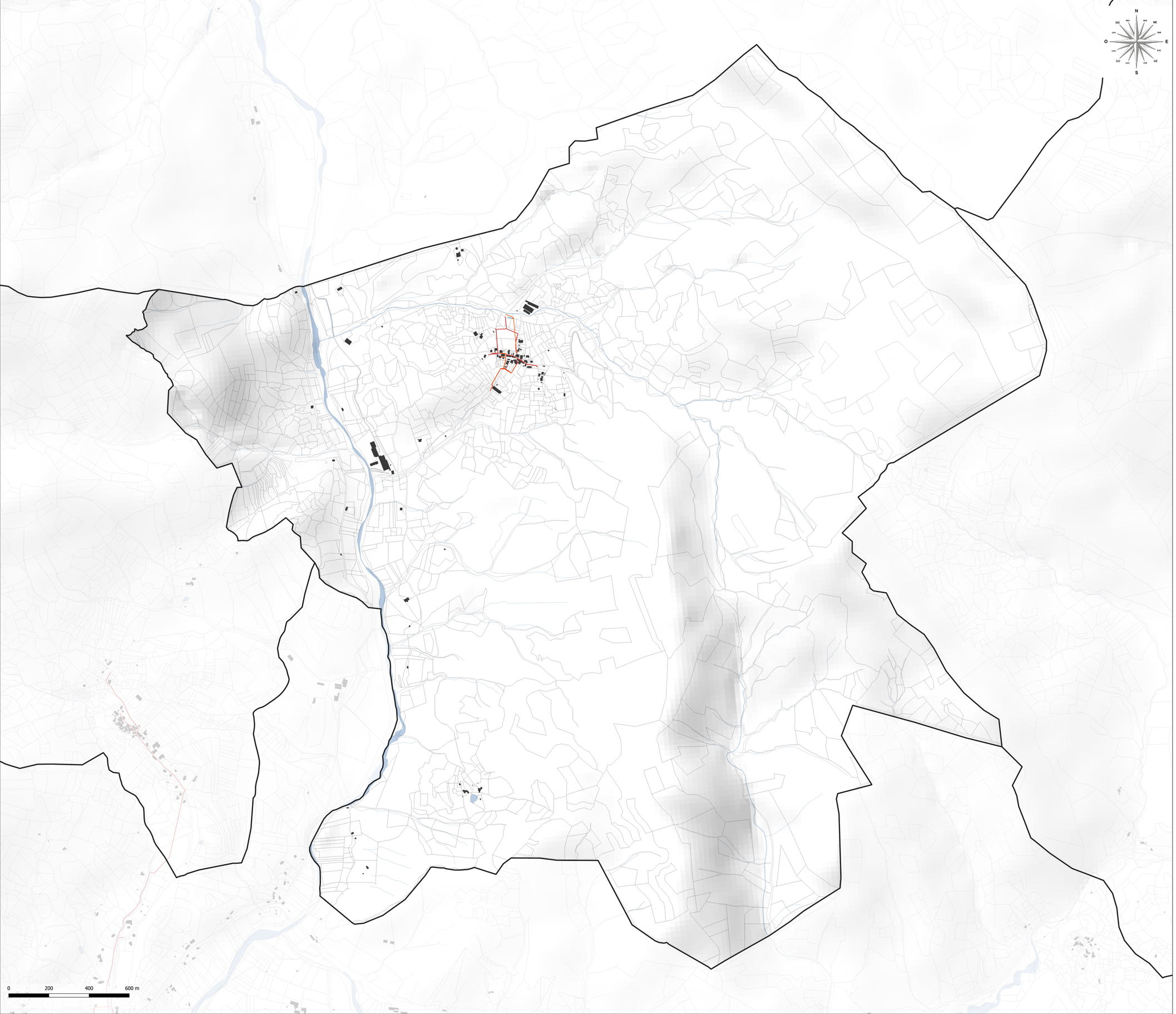

COMMUNAUTÉ DE COMMUNES
ALPES PROVENCE VERDON
Sources de lumière

PLAN LOCAL D'URBANISME INTERCOMMUNAL

TERRITOIRE DU MOYEN VERDON

ATLAS DES RESEAUX D'ASSAINISSEMENT DE L'EAU POTABLE

ECHELLE GRAPHIQUE
1:6 000

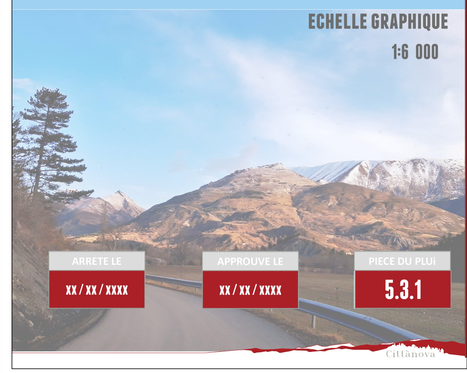

ARRETE LE	APPROUVE LE	PIECE DU PLUi
XX / XX / XXXX	XX / XX / XXXX	5.3.1

CITADIA

LEGENDE

FOND DE PLAN
- Limites parcellaires
- Surface en eau
- Limites communales
- Bâti

TRACE DES RESEAUX

Canalisations des réseaux d'assainissement
- Eaux usées
- Eaux pluviales
- Autre/indéterminé



COMMUNAUTÉ DE COMMUNES
ALPES PROVENCE VERDON
Sources de lumière

PLAN LOCAL D'URBANISME INTERCOMMUNAL

TERRITOIRE DU MOYEN VERDON

ATLAS DES RESEAUX D'ASSAINISSEMENT DE L'EAU POTABLE

ECHELLE GRAPHIQUE
1:20 000



ARRETE LE	APPROUVE LE	PIECE DU PLUI
XX / XX / XXXX	XX / XX / XXXX	5.3.1

Cittànova

LEGENDE

FOND DE PLAN
- Limites parcellaires
- Surface en eau
- Limites communales
- Bâti

TRACE DES RESEAUX

Canalisations des réseaux d'assainissement
- Eaux usées
- Eaux pluviales
- Autre/indéterminé

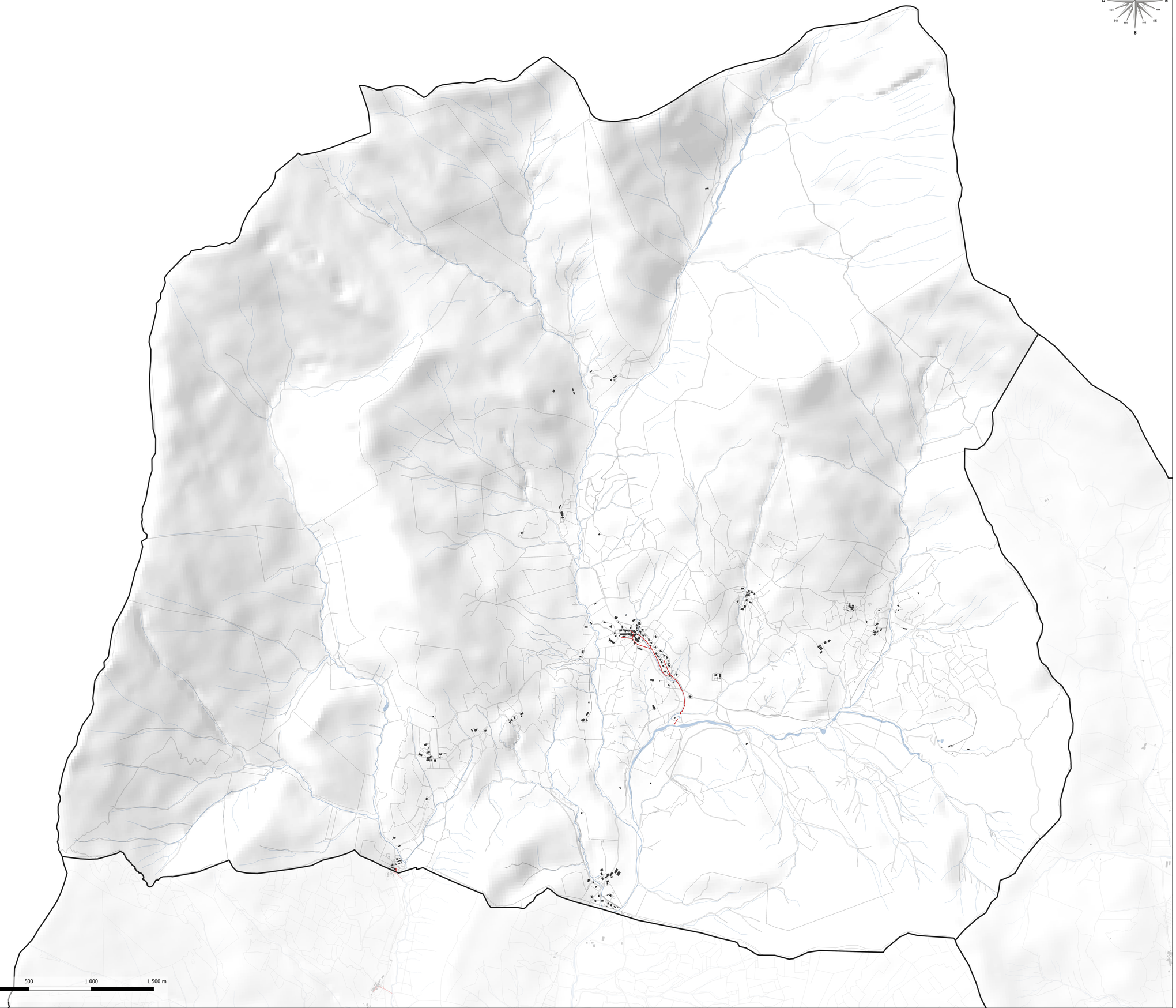

COMMUNAUTÉ DE COMMUNES
ALPES PROVENCE VERDON
Sources de lumière

PLAN LOCAL D'URBANISME INTERCOMMUNAL

TERRITOIRE DU MOYEN VERDON

ATLAS DES RESEAUX D'ASSAINISSEMENT DE L'EAU POTABLE

ECHELLE GRAPHIQUE

1:10 000



ARRETE LE	APPROUVE LE	PIECE DU PLUi
XX / XX / XXXX	XX / XX / XXXX	5.3.1

CITADIA

LEGENDE

FOND DE PLAN

- Limites parcellaires
- Surface en eau
- Limites communales
- Bâti

TRACE DES RESEAUX

Canalisations des réseaux d'assainissement

- Eaux usées
- Eaux pluviales
- Autre/indéterminé

COMMUNAUTÉ DE COMMUNES
ALPES PROVENCE VERDON
Sources de lumière

PLUi DU MOYEN-VERDON
LES RÉSEAUX D'ASSAINISSEMENT

NOTICE CONTEXTUELLE SUR LES SYSTÈMES D'ASSAINISSEMENT DES EAUX USÉES DANS LE MOYEN VERDON



APPROUVÉ LE
27/09/2022

PIÈCE DU PLUi
5.3.2

1 LE CONTEXTE

Le territoire du Moyen Verdon, avec 19 communes et une population de 5 240 habitants en 2015, représente près de la moitié de la communauté de communes Alpes Provence Verdon - Sources de Lumière, en terme de nombre de communes (41) comme de population (11 300). Le territoire comporte également trois des six principaux bourgs et villages de la communauté de communes. C'est sur ce territoire que se concentre la majorité de la fréquentation touristique estivale, avec un grand nombre de résidences secondaires et de structures d'accueil touristique. Dans le Moyen Verdon, la population peut être multipliée par 6, voire plus, en période estivale, alors que près de la moitié des logements présents sur le territoire sont des résidences secondaires.

La gestion de la ressource en eau se fait à l'échelle communale. A ce titre chaque commune a à sa charge de produire, distribuer, et assainir l'eau.

L'incidence de cette fluctuation impacte fortement l'organisation des services de production, acheminement, et traitement de l'eau potable et usée. Leurs dimensionnements se doivent donc d'être adaptés pour répondre à la fluctuation de la population, et donc de la consommation et du volume d'effluents à gérer.

Les tableaux récapitulatifs communaux sur lesquels la présente notice tire l'essentiel se base sur des données issues d'un travail interne à l'EPCI dans le cadre d'un transfert de compétences de la commune vers cette dernière. Il ne s'agit donc pas de données d'appui émises par une autorité gestionnaire officielle et doivent être considérées avec certaines réserves. Ce document synthétique joue davantage un rôle d'éclairage grâce à un travail récent (2020).

Tableau résumant la population permanente et touristique, et les abonnés privés aux services liés à l'eau par commune *(«Étude de transfert des compétences eau et assainissement» CCAPV 2020, INSEE 2015)*

Commune	Population permanente (2015)	Population permanente et secondaire* (2015)	Fréquentation en haute saison	Proportion de résidences secondaires	Abonnements eau potable	Abonnements assainissement
ALLONS	154	335	400	54%	142	126
ANGLES	64	107	inconnu	40%	75	76
BARRÊME	436	632	700	31%	406	340
BLIEUX	60	150	150	60%	85	N/A
CASTELLANE	1459	2 605	20000	44%	1 505	1 470
CHAUDON-NORANTE	185	303	235	39%	115	111
CLUMANC	204	474	500	57%	233	87
LA GARDE	77	175	130	56%	114	95
LA MURE-ARGENS	336	634	800	47%	365	337
LA PALUD-SUR-VERDON	340	540	1500	37%	284	231
LAMBRUISSE	98	265	inconnu	63%	144	145
MORIEZ	225	363	270	38%	149	203
ROUGON	98	251	500	61%	115	106
SAINT-ANDRE-LES-ALPES	936	1 397	2500	33%	745	687
SAINT-JACQUES	63	126	100	50%	62	58
SAINT-JULIEN-DU-VERDON	150	300	600	50%	179	N/A
SAINT-LIONS	51	91	60	44%	49	41
SENEZ	166	281	170	41%	135	118
TARTONNE	138	246	180	44%	145	63
Total	**5 240**	**9 848**	**28 795**	**47%**	**5 047**	**4 294**

**estimation par extrapolation de la population avec la proportion de résidence secondaires.*

2 LE RÉSEAU D'ASSAINISSEMENT COLLECTIF ET PLUVIAL

Comme l'approvisionnement de l'eau potable, l'assainissement est géré essentiellement à l'échelon communal. La plupart des communes du territoire disposent par ailleurs d'un schéma directeur, et/ou d'un plan d'assainissement.

La problématique de la forte variation annuelle de la population résidente sur le territoire se retrouve à nouveau au cœur de la gestion de l'assainissement.
La variation démographique estivale oblige à considérer des besoins potentiels plus élevés sur une partie de l'année.

Le territoire du Moyen Verdon compte 24 stations de traitement des eaux usées, dont 4 à Castellane. Au total, ces stations d'épuration possèdent une capacité de traitement cumulée de plus de 23 000 équivalent-habitants. La capacité des stations d'épuration est en effet calibrée pour une population maximale liée à la fréquentation maximale estivale, plutôt qu'à la population permanente. En conséquence, les STEP du territoire ont une capacité souvent deux à cinq fois plus supérieure.

Par exemple, l'utilisation hivernale des STEP de Castellane ou de Rougon ne correspondent chacune qu'à 12% de leur capacité maximale en équivalent-habitant.

En réalité, cette capacité totale est légèrement inférieure à la fréquentation maximale estivale du territoire, car elle est complétée par les systèmes d'assainissement individuels, qui sont répandus sur le territoire, en particulier en dehors des villages et principaux hameaux. Le taux de couverture de l'assainissement non collectif (population desservie rapportée à la population totale du territoire couvert par le service) du Moyen Verdon est de 37,8 % en 2014. Les communes de Blieux et de Clumanc ne possèdent aucune solution d'assainissement collectif, tandis que La Mûre-Argens et Saint-Jacques sont, pour tout ou partie, raccordées au réseau d'une commune voisine (Saint-André-les-Alpes et Barrême, respectivement).

Tableau résumant les caractéristiques du réseau d'assainissement des eaux usées par commune
(« Étude de transfert des compétences eau et assainissement» CCAPV 2020)

Commune	Foyers abonnés à l'assainissement	Existence d'un plan ou schéma	Volume assainissement (m^3)	Volume par abonné (m^3)	Longueur du réseau (km)	Nombre de bassins d'orage	Nombre de STEP
ALLONS	126	-	NC	-	1,49		1
ANGLES	76	SDA, PA	NC	-	2,34		1
BARRÊME	340	SDA, PA	16 429	48,3	6,64	1	2
BLIEUX	0	SDA, PA	-	-	-		
CASTELLANE	1470	SDA	168 703	114,8	22,24		4
CHAUDON	111	SDA, PA	NC	-	2,64	1	3
CLUMANC	87	SDA, PA	-	-	2,05		
LA GARDE	95	-	4 794	50,5	1,37	1	1
LA MURE-ARGENS	337	SDA	47 789	141,8	6,02	1	St-André
LA PALUD-SUR-VERDON	231	SDA	23 780	102,9	9,25	3	1
LAMBRUISSE	145	-	4 469	30,8	-		1
MORIEZ	203	-	NC	-	4,71	2	2
ROUGON	106	SDA, PA	5 293	49,9	2,59	1	2
SAINTT-ANDRE-LES-ALPES	687	-	74 802	108,9	14,41	1	1
SAINT-JACQUES	58	PA	-	-	1,42		Barrême
SAINT-JULIEN-DU-VERDON	0	SDA, PA	NC	-	3,6	1	2
SAINT-LIONS	41	-	NC	-	2		1
SENEZ	118	PA	NC	-	3,46	2	1
TARTONNE	63	-	5 496	87,2	1,36		1
Total	**4294**	**-**	**351 555**	**43,25**	**87,59**	**14**	**24**

Le nombre d'habitations non connectées au réseau d'assainissement collectif est fonction de la part importante de logements isolés et hameaux difficilement raccordables au réseau collectif. Ainsi les communes de Castellane, Clumanc et La Palud-sur-Verdon sont celles qui concentrent le plus d'installations d'assainissement non collectif (plus de 100).

Les difficultés de raccordement, la longueur des réseaux et leur calibrage nécessaire pour l'accueil estival, ont cependant des coûts réels et élevés pour la collectivité ; aussi bien en termes d'investissement que d'entretien.

La gestion des eaux pluviales, malgré un climat enclin à des pluies ponctuellement violentes, n'est que rarement plus développée que la présence des 14 bassins d'orage du territoire. Dans la majorité des cas, les eaux de ruissellement ne sont pas recueillies par un système séparatif. Seules les communes de Barrême, Castellane, Moriez et Saint-Lions disposent d'un réseau pluvial, et ceux-ci ne couvrent qu'une très petite partie des bourgs concernés.

Tableau résumant les caractéristiques des infrastructures de traitement des eaux usées par commune

(«Étude de transfert des compétences eau et assainissement» CCAPV 2020)

Commune	Foyers abonnés à l'assainissement	Population permanente (2015)	Fréquentation en haute saison	Nombre de STEP	EQ-Habitant cumulé	Taux d'utilisation en basse saison	Taux d'utilisation en haute saison
ALLONS	126	154	400	1	360	43%	111%
ANGLES	76	64	-	1	250	26%	
BARRÊME	340	436	700	2	990	44%	71%
BLIEUX	0	60	150	-	-	-	-
CASTELLANE	1470	1 459	20000	4	12701	12%	157%
CHAUDON	111	185	235	3	400	46%	59%
CLUMANC	87	204	500		-		
LA GARDE	95	77	130	1	267	29%	49%
LA MURE-ARGENS	337	336	800	St-André	-	-	-
LA PALUD-SUR-VERDON	231	340	1500	1	1350	25%	111%
LAMBRUISSE	145	98	-	1	250	39%	
MORIEZ	203	225	270	2	550	41%	49%
ROUGON	106	98	500	2	900	12%	56%
ST-ANDRE-LES-ALPES	687	936	2500	1	3750	26%	67%
ST-JACQUES	58	63	100	Barrême	-	-	-
ST-JULIEN-DU-VERDON	0	150	600	2	640	23%	94%
ST-LIONS	41	51	60	1	130	39%	46%
SENEZ	118	166	170	1	360	46%	47%
TARTONNE	63	138	180	1	200	69%	90%
Total	**4 294**	**5 240**	**28 795**	**24**	**23 098**	**26%**	**125%**

COMMUNAUTÉ DE COMMUNES
ALPES PROVENCE VERDON
Sources de lumière

BP2 ZA des Iscles
04 170 SAINT-ANDRÉ-LES-ALPES

04.92.83.68.99

www.ccapv.fr

Cittànova

74 boulevard de la Prairie au Duc
44 200 NANTES

02.40.08.03.80

www.cittanova.fr