Département de la Haute-Loire

Communauté de Communes Brioude Sud Auvergne

Plan Local d'Urbanisme Intercommunal

Cartographie des Risques

1 - AGNAT

Echelle : 1:7 000

Délégation Urbanisme
Ville et Territoire
EUROPARC
7 rue Pascal
69500 BRON

PLUi arrêté le : 17 janvier 2023

PLUi approuvé le : 20 juin 2023

Risques naturels

- Feu de forêt - Moyen
- Risque Radon - Categorie 1
- Risque sismique - Faible
- Plans de Prévention du Risque Inondation
- Mouvement de terrain - Aléa fort
- Mouvement de terrain - Aléa moyen
- Mouvement de terrain - Aléa faible

Risques anthropiques

- Risque minier - Cavités souterraines

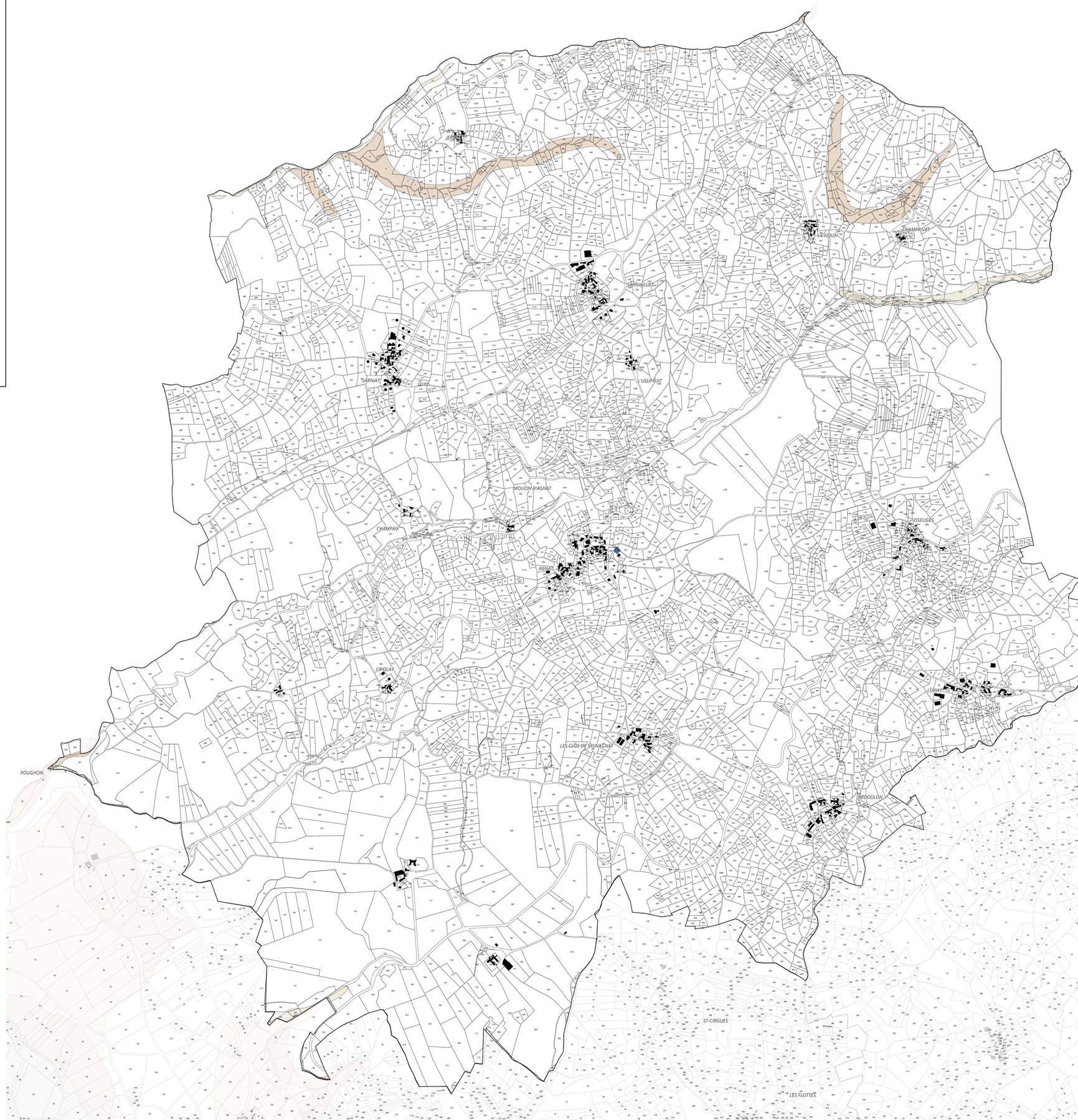

Département de la Haute-Loire

Communauté de Communes Brioude Sud Auvergne

Plan Local d'Urbanisme Intercommunal

Cartographie des Risques

2 - AUTRAC

Echelle : 1:5 500

altereo
Délégation Urbanisme
Ville et Territoire
EUROPARC
7 rue Pascal
69500 BRON

PLUi arrêté le : 17 janvier 2023

PLUi approuvé le : 20 juin 2023

Risques naturels

- Feu de forêt - Nul
- Risque Radon - Categorie 3
- Risque sismique - Faible
- Plans de Prévention du Risque Inondation
- Mouvement de terrain - Aléa fort
- Mouvement de terrain - Aléa moyen
- Mouvement de terrain - Aléa faible

Risques anthropiques

- Risque minier - Cavités souterraines

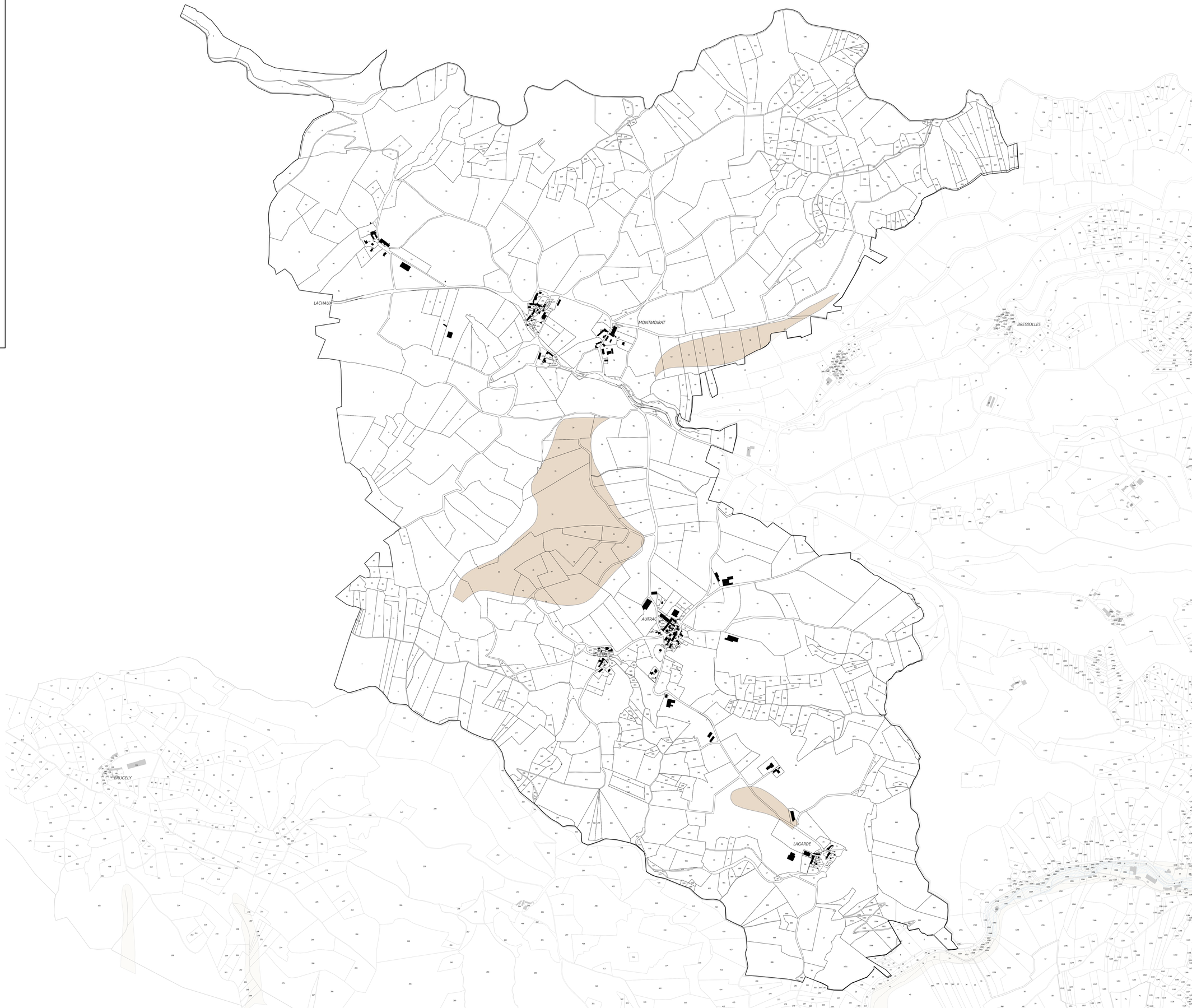

BRIOUDE SUD AUVERGNE
Communauté de Communes

Département de la Haute-Loire

Communauté de Communes Brioude Sud Auvergne

Plan Local d'Urbanisme Intercommunal

Cartographie des Risques

3 - BEAUMONT

Echelle : 1:7 000

altéreo
Délégation Urbanisme
Ville et Territoire
EUROPARC
7 rue Pascal
69500 BRON

PLUi arrêté le : 17 janvier 2023

PLUi approuvé le : 20 juin 2023

Risques naturels

- Feu de forêt - Nul
- Risque Radon - Categorie 2
- Risque sismique - Faible
- Plans de Prévention du Risque Inondation
- Mouvement de terrain - Aléa fort
- Mouvement de terrain - Aléa moyen
- Mouvement de terrain - Aléa faible

Risques anthropiques

- Risque minier - Cavités souterraines

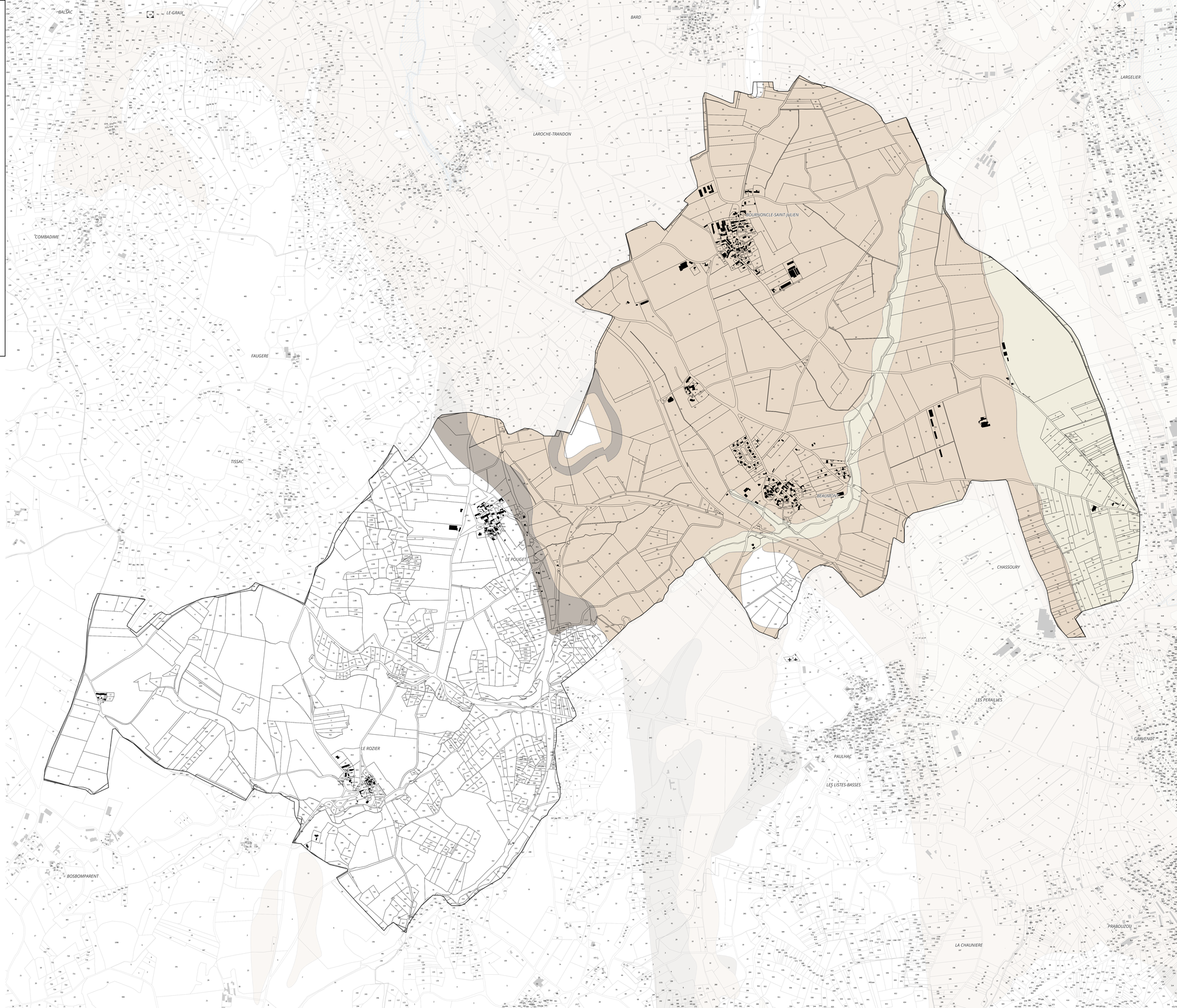

BRIOUDE SUD AUVERGNE
Communauté de Communes

Département de la Haute-Loire

Communauté de Communes Brioude Sud Auvergne

Plan Local d'Urbanisme Intercommunal

Cartographie des Risques

4 - BLESLE

Echelle : 1:11 500

altéreo
Déléguation Urbanisme
Ville et Territoire
EUROPARC
7 rue Pascal
69500 BRON

PLUi arrêté le : 17 janvier 2023

PLUi approuvé le : 20 juin 2023

Risques naturels

- Feu de forêt - Faible
- Risque Radon - Categorie 3
- Risque sismique - Faible
- Plans de Prévention du Risque Inondation
- Mouvement de terrain - Aléa fort
- Mouvement de terrain - Aléa moyen
- Mouvement de terrain - Aléa faible

Risques anthropiques

- Risque minier - Cavités souterraines

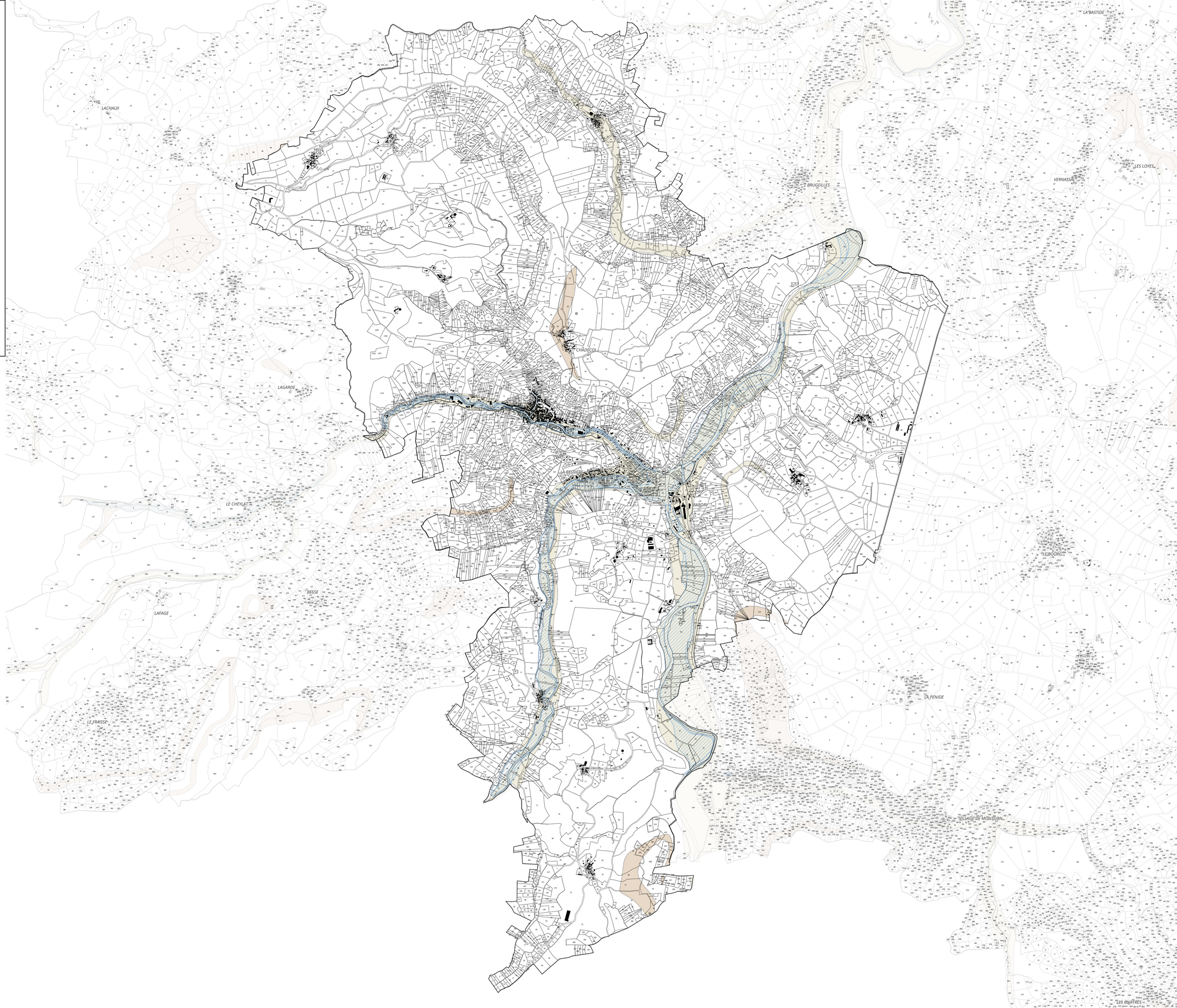

Département de la Haute-Loire

Communauté de Communes Brioude Sud Auvergne

Plan Local d'Urbanisme Intercommunal

Cartographie des Risques

5 - BOURNONCLE SAINT PIERRE

Echelle : 1:8 000

altereo
Délégation Urbanisme
Ville et Territoire
EUROPARC
7 rue Pascal
69500 BRON

PLUi arrêté le : 17 janvier 2023

PLUi approuvé le : 20 juin 2023

Risques naturels

- Feu de forêt - Nul
- Risque Radon - Categorie 2
- Risque sismique - Modéré
- Plans de Prévention du Risque Inondation
- Mouvement de terrain - Aléa fort
- Mouvement de terrain - Aléa moyen
- Mouvement de terrain - Aléa faible

Risques anthropiques

- Risque minier - Cavités souterraines

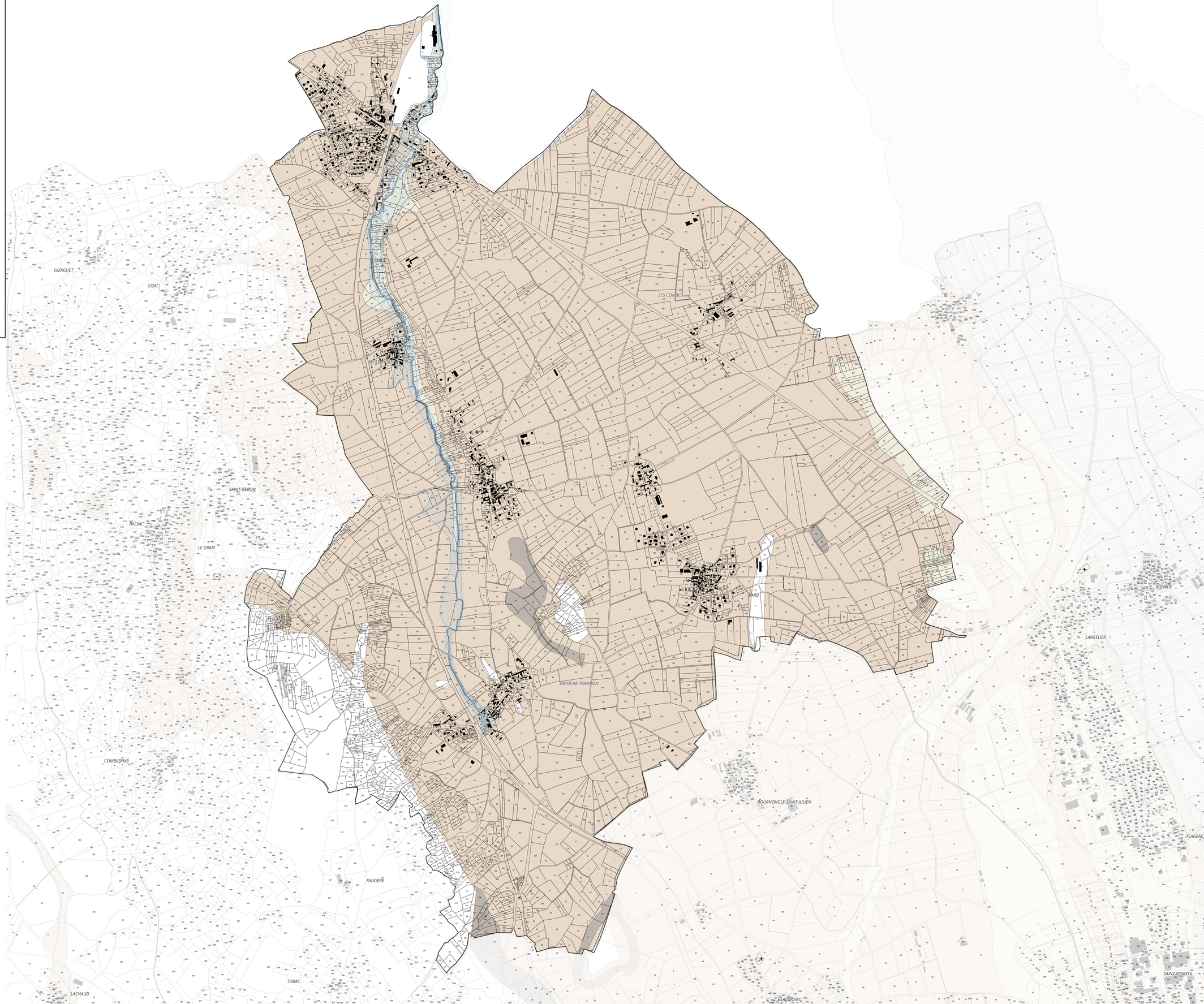

Département de la Haute-Loire

Communauté de Communes Brioude Sud Auvergne

Plan Local d'Urbanisme Intercommunal

Cartographie des Risques

6 - BRIOUDE

Echelle : 1:6 000

altereo
Délégation Urbanisme
Ville et Territoire
EUROPARC
7 rue Pascal
69500 BRON

PLUi arrêté le : 17 janvier 2023

PLUi approuvé le : 20 juin 2023

Risques naturels

- Feu de forêt - Nul
- Risque Radon - Categorie 1
- Risque sismique - Faible
- Plans de Prévention du Risque Inondation
- Mouvement de terrain - Aléa fort
- Mouvement de terrain - Aléa moyen
- Mouvement de terrain - Aléa faible

Risques anthropiques

- Risque minier - Cavités souterraines

Département de la Haute-Loire

Communauté de Communes Brioude Sud Auvergne

Plan Local d'Urbanisme Intercommunal

Cartographie des Risques

7 - CHANIAT

Echelle : 1:7 000

Délégation Urbanisme
Ville et Territoire
EUROPARC
7 rue Pascal
69500 BRON

PLUi arrêté le : 17 janvier 2023

PLUi approuvé le : 20 juin 2023

Risques naturels

- Feu de forêt - Faible
- Risque Radon - Categorie 3
- Risque sismique - Faible
- Plans de Prévention du Risque Inondation
- Mouvement de terrain - Aléa fort
- Mouvement de terrain - Aléa moyen
- Mouvement de terrain - Aléa faible

Risques anthropiques

- Risque minier - Cavités souterraines

AGNAT
ISSEUGES
CRIOLAT
LES CLOS DE SAUVAGNAT
L'UPIAT
TRIDOULON
L'ENTRE VIEUX
L'ENTRE JEUNE
ST-CIRGUES
LES FLOTTES
LE BOURG
PREYSSAT
LA ROCHETTE
FRUGEROLLES
LE BOURG
CORNILLE

Département de la Haute-Loire

Communauté de Communes Brioude Sud Auvergne

Plan Local d'Urbanisme Intercommunal

Cartographie des Risques

8 - COHADE

Echelle : 1:6 000

altereo
Délégation Urbanisme
Ville et Territoire
EUROPARC
7 rue Pascal
69500 BRON

PLUi arrêté le : 17 janvier 2023

PLUi approuvé le : 20 juin 2023

Risques naturels

Feu de forêt - Nul
Risque Radon - Categorie 3
Risque sismique - Modéré
Plans de Prévention du Risque Inondation
Mouvement de terrain - Aléa fort
Mouvement de terrain - Aléa moyen
Mouvement de terrain - Aléa faible

Risques anthropiques

Risque minier - Cavités souterraines

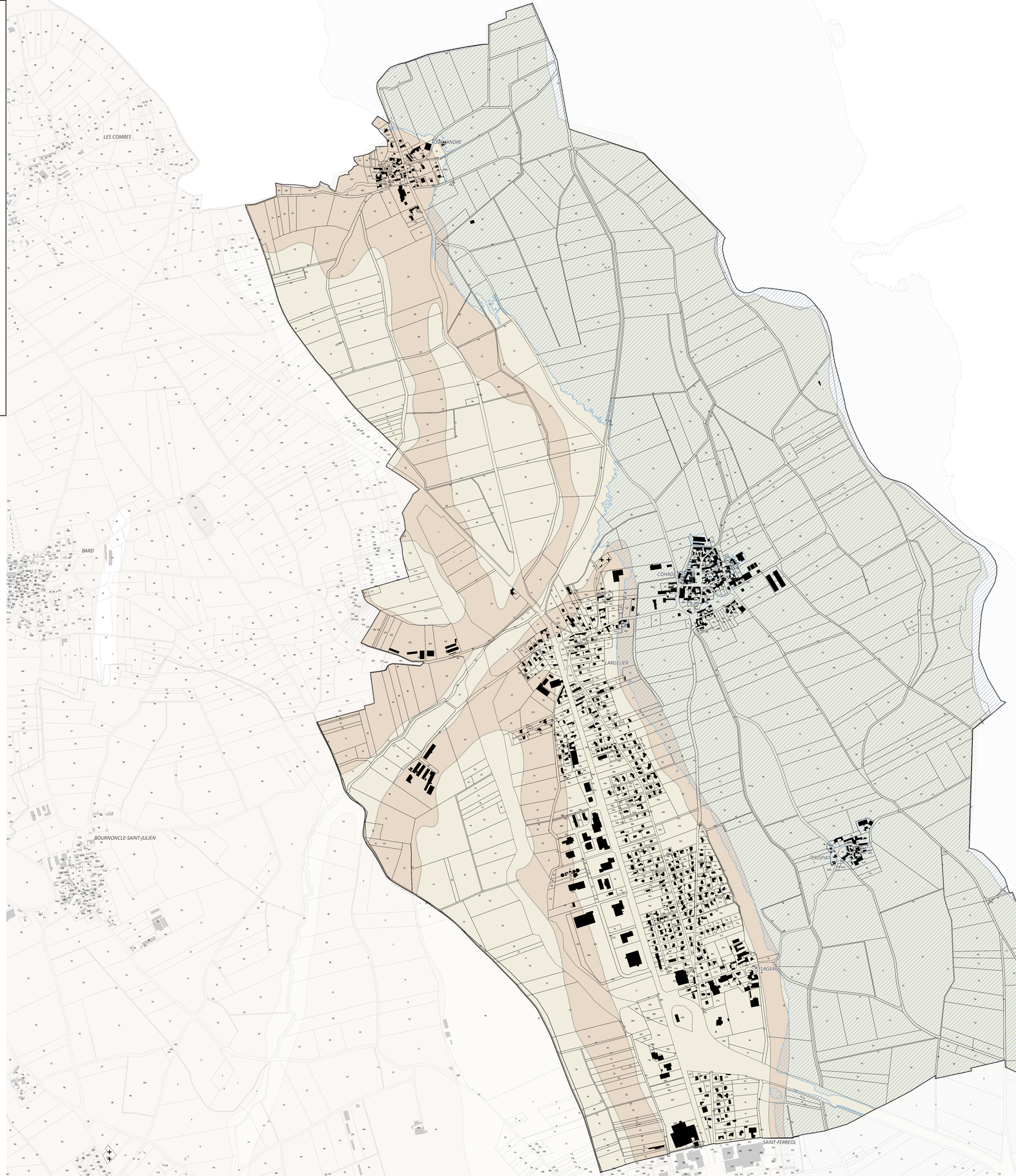

Département de la Haute-Loire

Communauté de Communes Brioude Sud Auvergne

Plan Local d'Urbanisme Intercommunal

Cartographie des Risques

9 - ESPALEM

Echelle : 1:6 500

altereo
Délégation Urbanisme
Ville et Territoire
EUROPARC
7 rue Pascal
69500 BRON

PLUi arrêté le : 17 janvier 2023

PLUi approuvé le : 20 juin 2023

Risques naturels

Feu de forêt - Nul
Risque Radon - Categorie 3
Risque sismique - Faible
Plans de Prévention du Risque Inondation
Mouvement de terrain - Aléa fort
Mouvement de terrain - Aléa moyen
Mouvement de terrain - Aléa faible

Risques anthropiques

Risque minier - Cavités souterraines

SERVIÈRES
ANGELANE
VOLVIGE
ROCHE CONSTANT
CLAMONET
CLAMONT
LE BOURG
ACHAT
LE GARAY DE LA GARDE
BOISSEUGES
LA PENIDE
LES BORDES
BOUBEYRE
VILLAGE DE MONTGON

Département de la Haute-Loire

Communauté de Communes Brioude Sud Auvergne

Plan Local d'Urbanisme Intercommunal

Cartographie des Risques

10 - FONTANNES

Echelle : 1:5 500

altereo
Délégation Urbanisme
Ville et Territoire
EUROPARC
7 rue Pascal
69500 BRON

PLUi arrêté le : 17 janvier 2023

PLUi approuvé le : 20 juin 2023

Risques naturels

Feu de forêt - Nul
Risque Radon - Categorie 3
Risque sismique - Faible
Plans de Prévention du Risque Inondation
Mouvement de terrain - Aléa fort
Mouvement de terrain - Aléa moyen
Mouvement de terrain - Aléa faible

Risques anthropiques

Risque minier - Cavités souterraines

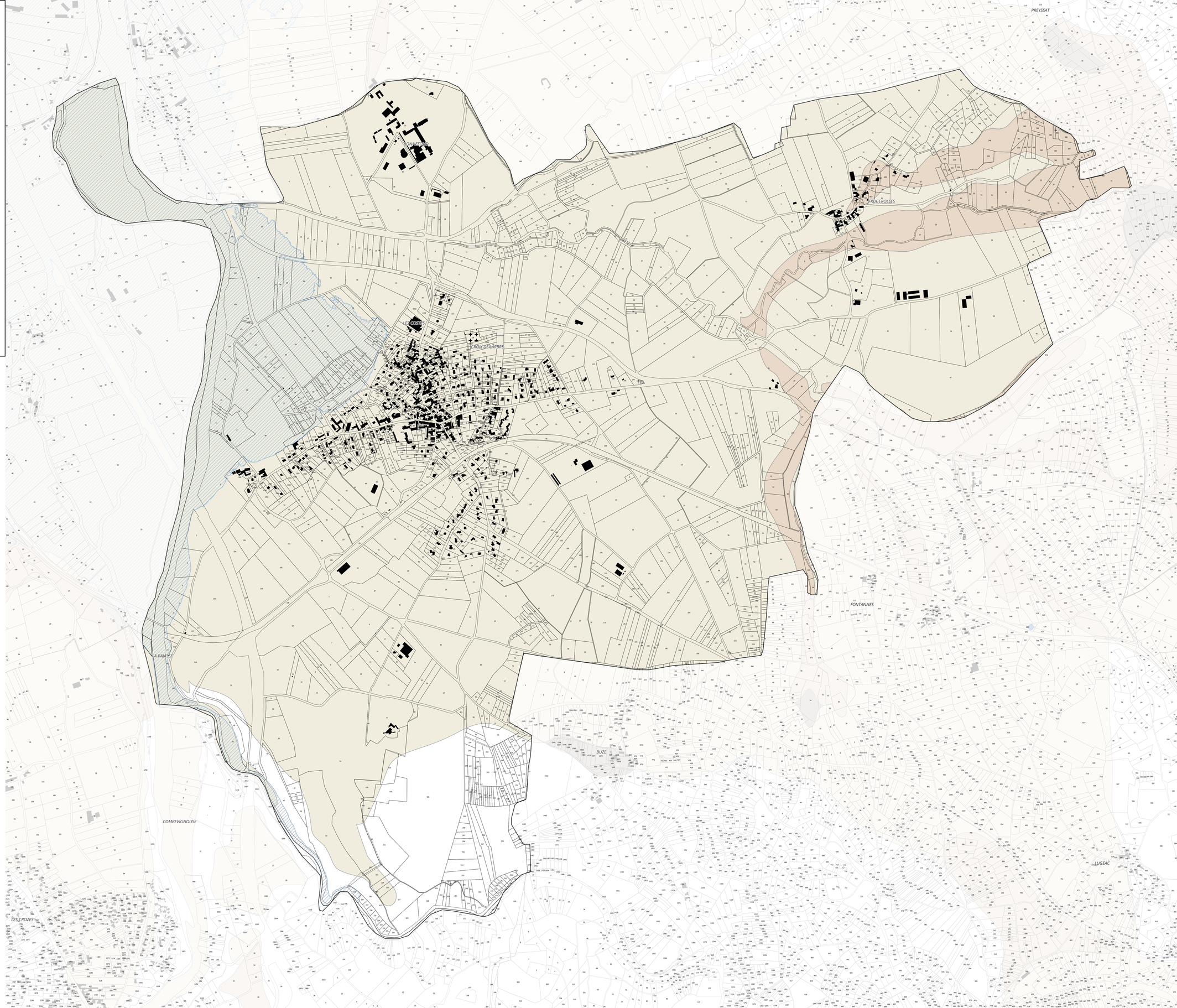

Département de la Haute-Loire

Communauté de Communes Brioude Sud Auvergne

Plan Local d'Urbanisme Intercommunal

Cartographie des Risques

11 - FRUGIERES LE PIN

Echelle : 1:6 000

altereo
Délégation Urbanisme
Ville et Territoire
EUROPARC
7 rue Pascal
69500 BRON

PLUi arrêté le : 17 janvier 2023

PLUi approuvé le : 20 juin 2023

Risques naturels

- Feu de forêt - Moyen
- Risque Radon - Categorie 3
- Risque sismique - Faible
- Plans de Prévention du Risque Inondation
- Mouvement de terrain - Aléa fort
- Mouvement de terrain - Aléa moyen
- Mouvement de terrain - Aléa faible

Risques anthropiques

- Risque minier - Cavités souterraines

CORNILLE
LE BOURG
CUMIGNAT
FIOSSAT
LE CHABIOL
AUBAGNAT
LUGEAC
LE PIN
VOURLHAT
LE CROS
PINOLS

Département de la Haute-Loire

Communauté de Communes Brioude Sud Auvergne

Plan Local d'Urbanisme Intercommunal

Cartographie des Risques

12 - GRENIER MONTGON

Echelle : 1:5 000

altereo
Délégation Urbanisme
Ville et Territoire
EUROPARC
7 rue Pascal
69500 BRON

PLUi arrêté le : 17 janvier 2023

PLUi approuvé le : 20 juin 2023

Risques naturels

- Feu de forêt - Moyen
- Risque Radon - Categorie 3
- Risque sismique - Faible
- Plans de Prévention du Risque Inondation
- Mouvement de terrain - Aléa fort
- Mouvement de terrain - Aléa moyen
- Mouvement de terrain - Aléa faible

Risques anthropiques

- Risque minier - Cavités souterraines

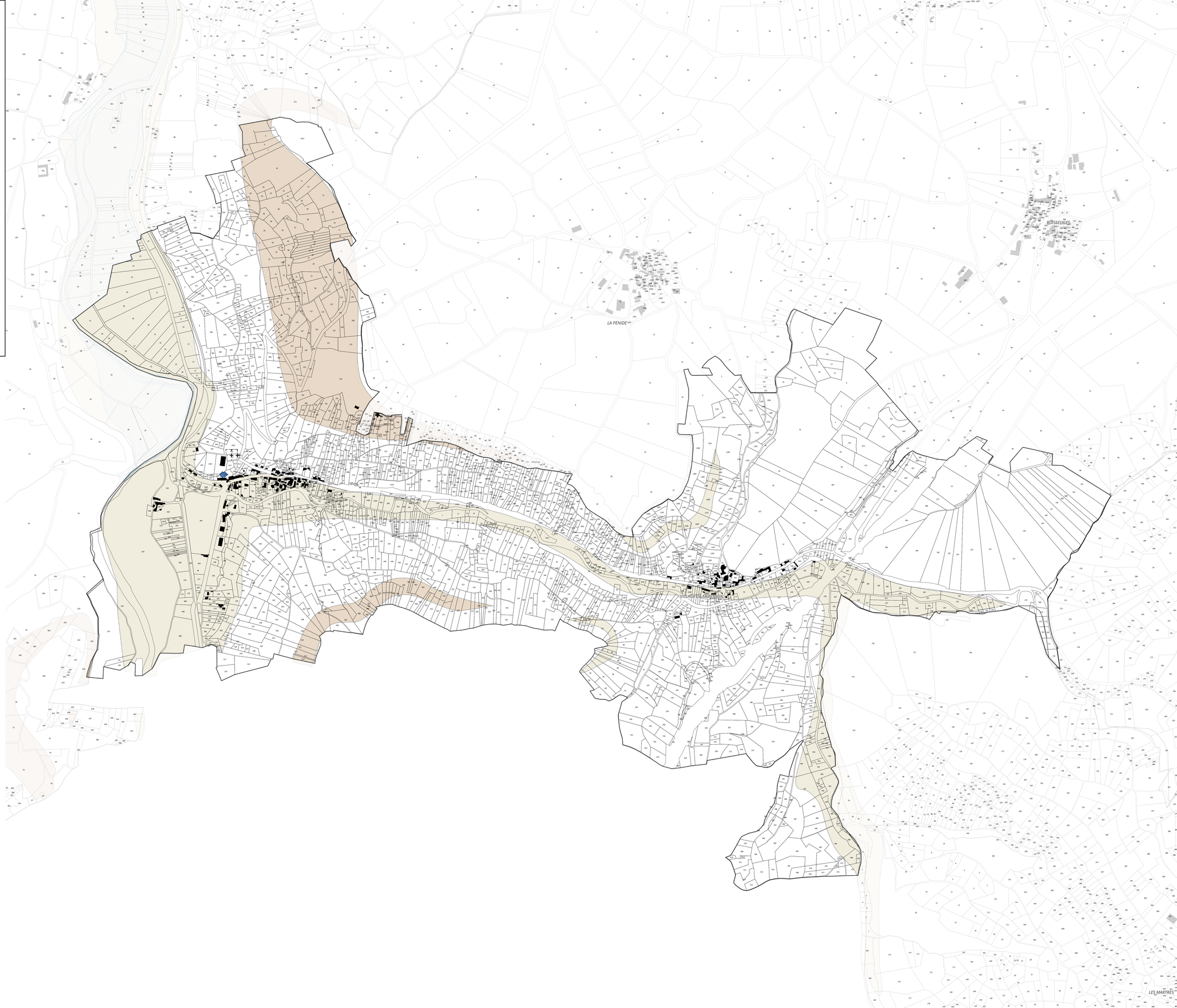

BRIOUDE SUD AUVERGNE
Communauté de Communes

Département de la Haute-Loire

Communauté de Communes Brioude Sud Auvergne

Plan Local d'Urbanisme Intercommunal

Cartographie des Risques

13 - JAVAUGUES

Echelle : 1:5 000

altéreo
Déléguation Urbanisme
Ville et Territoire
EUROPARC
7 rue Pascal
69500 BRON

PLUi arrêté le : 17 janvier 2023

PLUi approuvé le : 20 juin 2023

Risques naturels

- Feu de forêt - Moyen
- Risque Radon - Categorie 3
- Risque sismique - Faible
- Plans de Prévention du Risque Inondation
- Mouvement de terrain - Aléa fort
- Mouvement de terrain - Aléa moyen
- Mouvement de terrain - Aléa faible

Risques anthropiques

- Risque minier - Cavités souterraines

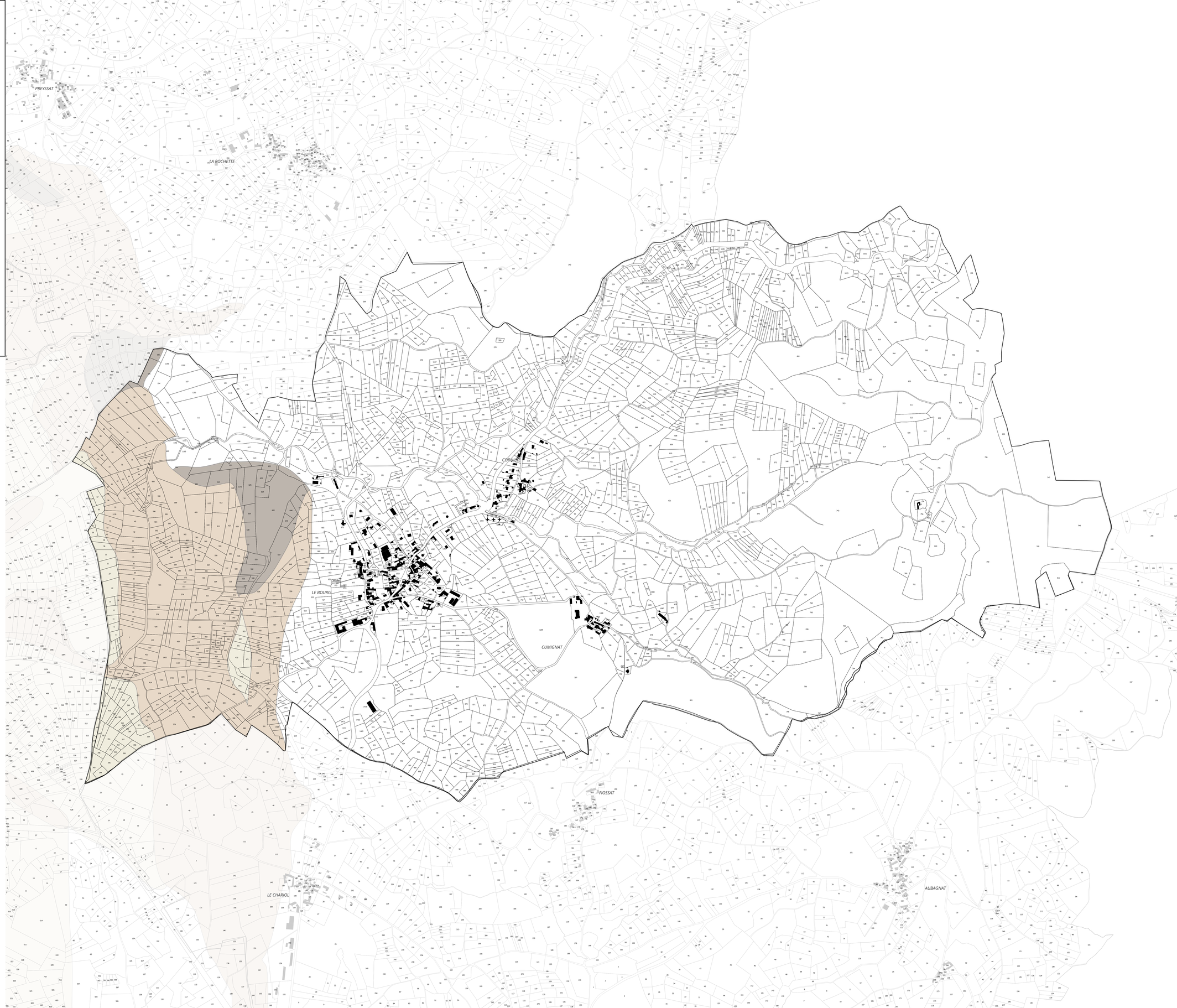

BRIOUDE SUD AUVERGNE
Communauté de Communes

Département de la Haute-Loire

Communauté de Communes Brioude Sud Auvergne

Plan Local d'Urbanisme Intercommunal

Cartographie des Risques

14 - LAMOTHE

Echelle : 1:6 000

altereo
Délégation Urbanisme
Ville et Territoire
EUROPARC
7 rue Pascal
69500 BRON

PLUi arrêté le : 17 janvier 2023

PLUi approuvé le : 20 juin 2023

Risques naturels

Feu de forêt - Nul
Risque Radon - Categorie 3
Risque sismique - Faible
Plans de Prévention du Risque Inondation
Mouvement de terrain - Aléa fort
Mouvement de terrain - Aléa moyen
Mouvement de terrain - Aléa faible

Risques anthropiques

Risque minier - Cavités souterraines

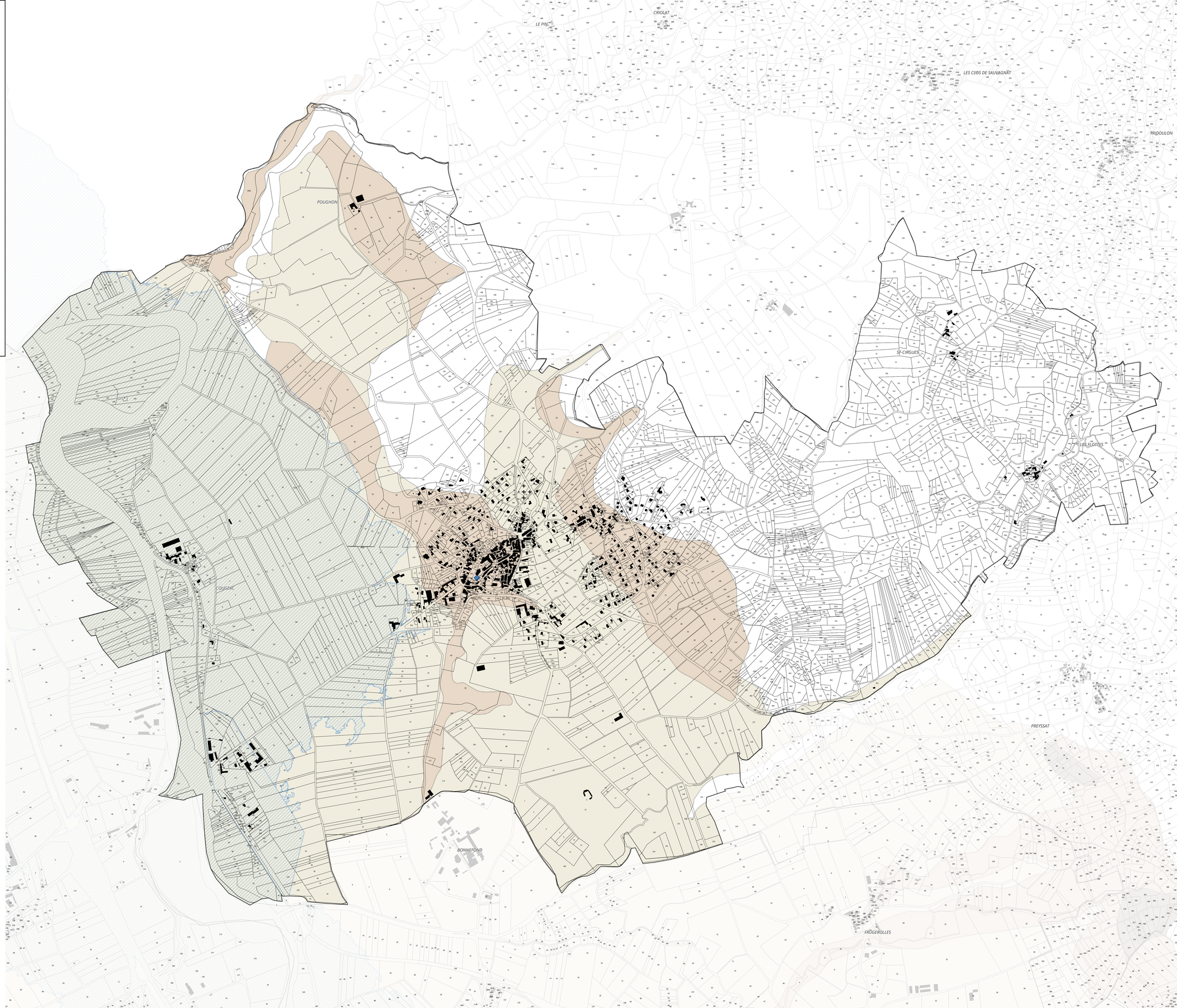

Département de la Haute-Loire

Communauté de Communes Brioude Sud Auvergne

Plan Local d'Urbanisme Intercommunal

Cartographie des Risques

15 - LAVAUDIEU

Echelle : 1:8 500

Délégation Urbanisme
Ville et Territoire
EUROPARC
7 rue Pascal
69500 BRON

PLUi arrêté le : 17 janvier 2023

PLUi approuvé le : 20 juin 2023

Risques naturels

Feu de forêt - Moyen
Risque Radon - Categorie 3
Risque sismique - Faible
Plans de Prévention du Risque Inondation
Mouvement de terrain - Aléa fort
Mouvement de terrain - Aléa moyen
Mouvement de terrain - Aléa faible

Risques anthropiques

Risque minier - Cavités souterraines

Département de la Haute-Loire

Communauté de Communes Brioude Sud Auvergne

Plan Local d'Urbanisme Intercommunal

Cartographie des Risques

16 - LEOTOING

Echelle : 1:7 000

altereo
Délégation Urbanisme
Ville et Territoire
EUROPARC
7 rue Pascal
69500 BRON

PLUi arrêté le : 17 janvier 2023

PLUi approuvé le : 20 juin 2023

Risques naturels

- Feu de forêt - Moyen
- Risque Radon - Categorie 3
- Risque sismique - Modéré
- Plans de Prévention du Risque Inondation
- Mouvement de terrain - Aléa fort
- Mouvement de terrain - Aléa moyen
- Mouvement de terrain - Aléa faible

Risques anthropiques

- Risque minier - Cavités souterraines

LEOTOING
LANAU
LAGARDE
BRUGEILLES
LES LOYES
FARGY
GIZAGUET
CORLANGES
VOLVIGE
ANGELANE

Département de la Haute-Loire

Communauté de Communes Brioude Sud Auvergne

Plan Local d'Urbanisme Intercommunal

Cartographie des Risques

17 - LORLANGES

Echelle : 1:6 500

altereo
Délégation Urbanisme
Ville et Territoire
EUROPARC
7 rue Pascal
69500 BRON

PLUi arrêté le : 17 janvier 2023

PLUi approuvé le : 20 juin 2023

Risques naturels

- Feu de forêt - Nul
- Risque Radon - Categorie 2
- Risque sismique - Modéré
- Plans de Prévention du Risque Inondation
- Mouvement de terrain - Aléa fort
- Mouvement de terrain - Aléa moyen
- Mouvement de terrain - Aléa faible

Risques anthropiques

- Risque minier - Cavités souterraines

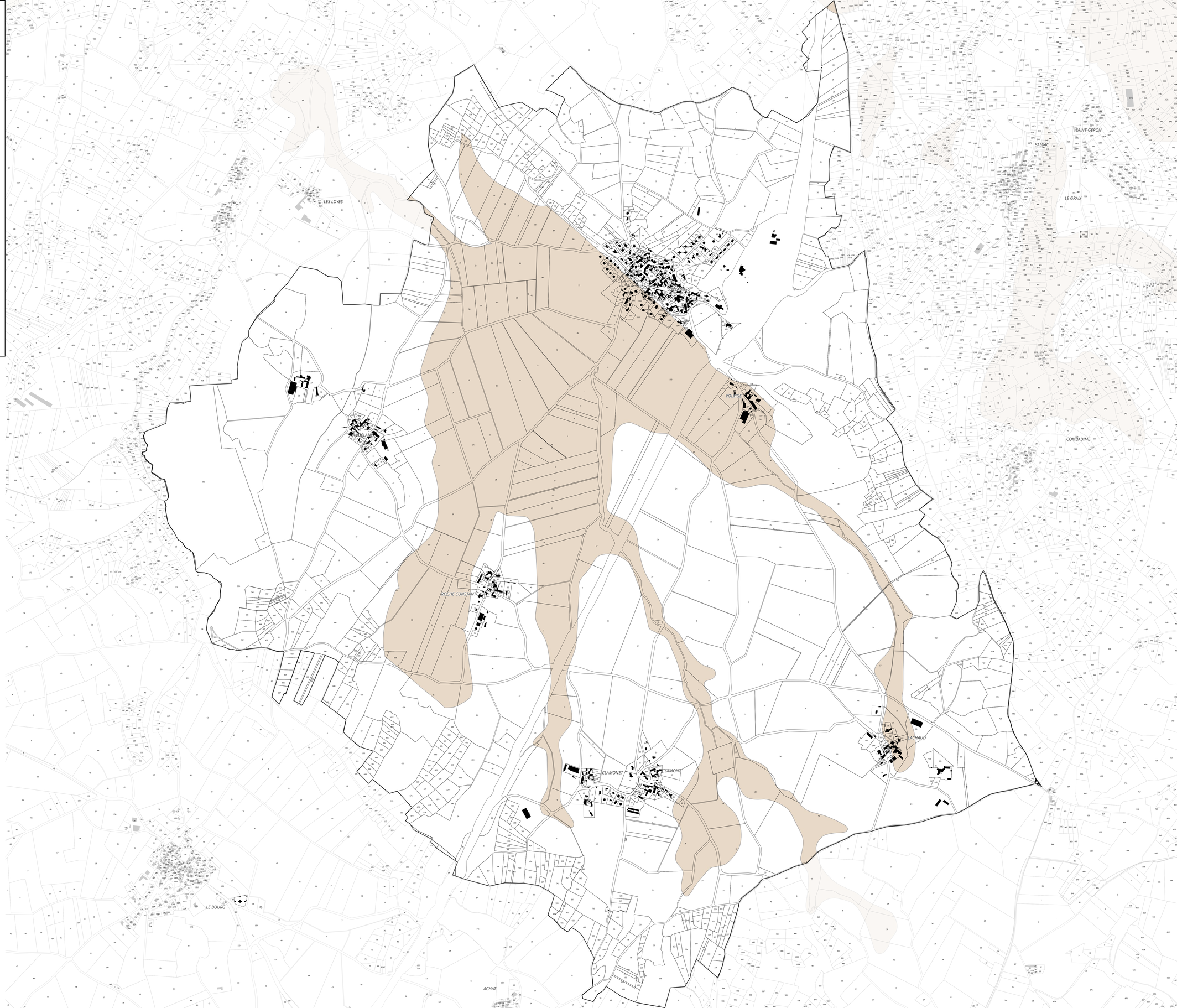

Département de la Haute-Loire

Communauté de Communes Brioude Sud Auvergne

Plan Local d'Urbanisme Intercommunal

Cartographie des Risques

18 - LUBILHAC

Echelle : 1:10 000

altereo
Délégation Urbanisme
Ville et Territoire
EUROPARC
7 rue Pascal
69500 BRON

PLUi arrêté le : 17 janvier 2023

PLUi approuvé le : 20 juin 2023

Risques naturels

Feu de forêt - Moyen
Risque Radon - Categorie 3
Risque sismique - Faible
Plans de Prévention du Risque Inondation
Mouvement de terrain - Aléa fort
Mouvement de terrain - Aléa moyen
Mouvement de terrain - Aléa faible

Risques anthropiques

Risque minier - Cavités souterraines

Département de la Haute-Loire

Communauté de Communes Brioude Sud Auvergne

Plan Local d'Urbanisme Intercommunal

Cartographie des Risques

19 - PAULHAC

Echelle : 1:5 000

altereo
Délégation Urbanisme
Ville et Territoire
EUROPARC
7 rue Pascal
69500 BRON

PLUi arrêté le : 17 janvier 2023

PLUi approuvé le : 20 juin 2023

Risques naturels

Feu de forêt - Nul
Risque Radon - Categorie 2
Risque sismique - Faible
Plans de Prévention du Risque Inondation
Mouvement de terrain - Aléa fort
Mouvement de terrain - Aléa moyen
Mouvement de terrain - Aléa faible

Risques anthropiques

Risque minier - Cavités souterraines

BEAUMONT
LE POUGET
CHASSOURY
PAULHAC
LES PERAILLES
GRAVENOT
LE ROZIER
LES LISTES BASSES
LA CHAUNIERE
PRABOUZOU
CIVEYRAT
LA BARAQUE BAVID
LES QUEYRES
CHABREUGES

Département de la Haute-Loire

Communauté de Communes Brioude Sud Auvergne

Plan Local d'Urbanisme Intercommunal

Cartographie des Risques

20 - SAINT BEAUZIRE

Echelle : 1:10 000

altéreo
Déléguation Urbanisme
Ville et Territoire
EUROPARC
7 rue Pascal
69500 BRON

PLUi arrêté le : 17 janvier 2023

PLUi approuvé le : 20 juin 2023

Risques naturels

- Feu de forêt - Moyen
- Risque Radon - Categorie 2
- Risque sismique - Faible
- Plans de Prévention du Risque Inondation
- Mouvement de terrain - Aléa fort
- Mouvement de terrain - Aléa moyen
- Mouvement de terrain - Aléa faible

Risques anthropiques

- Risque minier - Cavités souterraines

Département de la Haute-Loire

Communauté de Communes Brioude Sud Auvergne

Plan Local d'Urbanisme Intercommunal

Cartographie des Risques

21 - SAINT ETIENNE SUR BLESLE

Echelle : 1:7 000

Délégation Urbanisme
Ville et Territoire
EUROPARC
7 rue Pascal
69500 BRON

PLUi arrêté le : 17 janvier 2023

PLUi approuvé le : 20 juin 2023

Risques naturels

- Feu de forêt - Important
- Risque Radon - Categorie 3
- Risque sismique - Faible
- Plans de Prévention du Risque Inondation
- Mouvement de terrain - Aléa fort
- Mouvement de terrain - Aléa moyen
- Mouvement de terrain - Aléa faible

Risques anthropiques

- Risque minier - Cavités souterraines

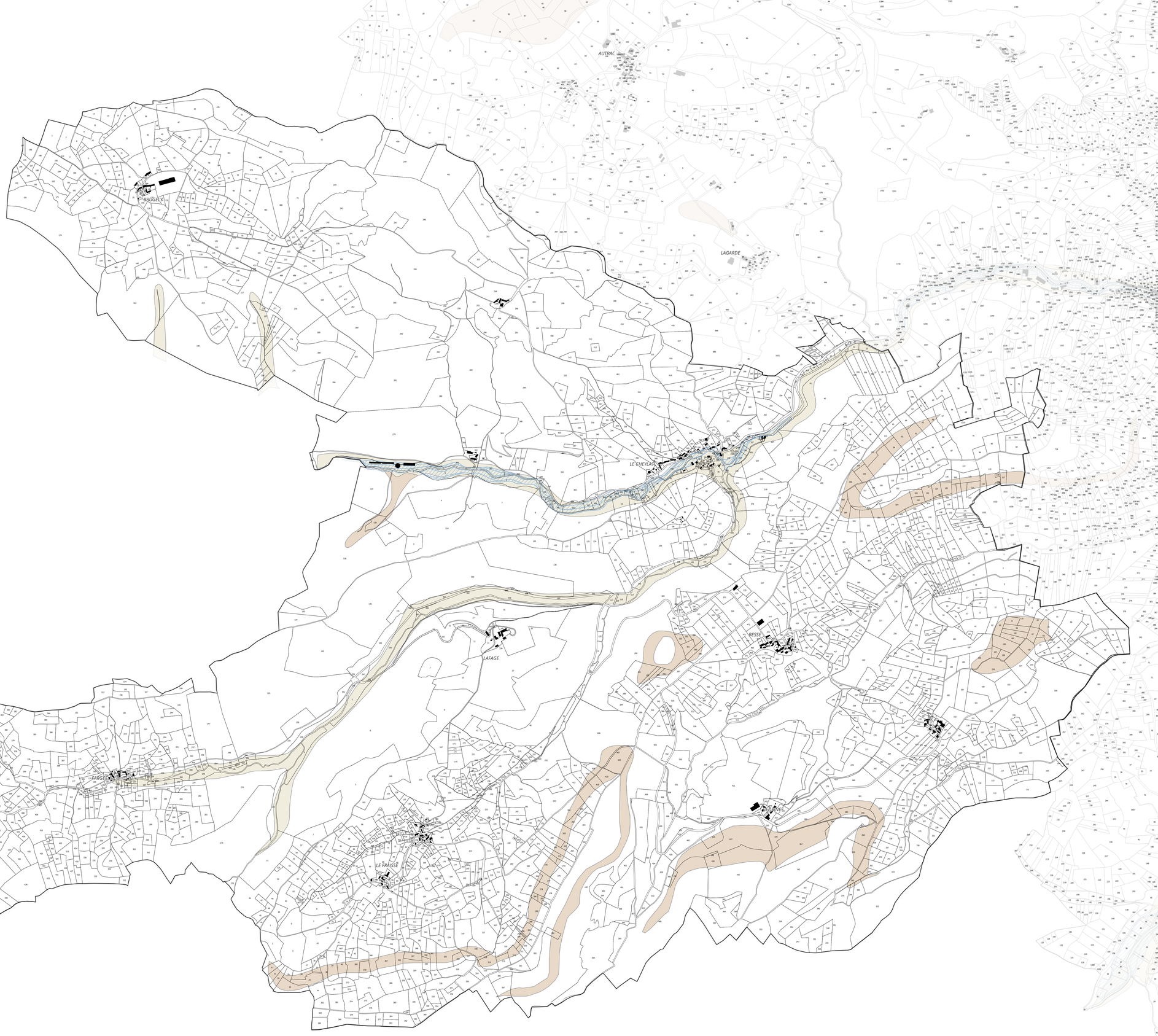

Département de la Haute-Loire

Communauté de Communes Brioude Sud Auvergne

Plan Local d'Urbanisme Intercommunal

Cartographie des Risques

22 - SAINT GERON

Echelle : 1:8 000

altereo
Délégation Urbanisme
Ville et Territoire
EUROPARC
7 rue Pascal
69500 BRON

PLUi arrêté le : 17 janvier 2023

PLUi approuvé le : 20 juin 2023

Risques naturels

Feu de forêt - Nul
Risque Radon - Categorie 2
Risque sismique - Modéré
Plans de Prévention du Risque Inondation
Mouvement de terrain - Aléa fort
Mouvement de terrain - Aléa moyen
Mouvement de terrain - Aléa faible

Risques anthropiques

Risque minier - Cavités souterraines

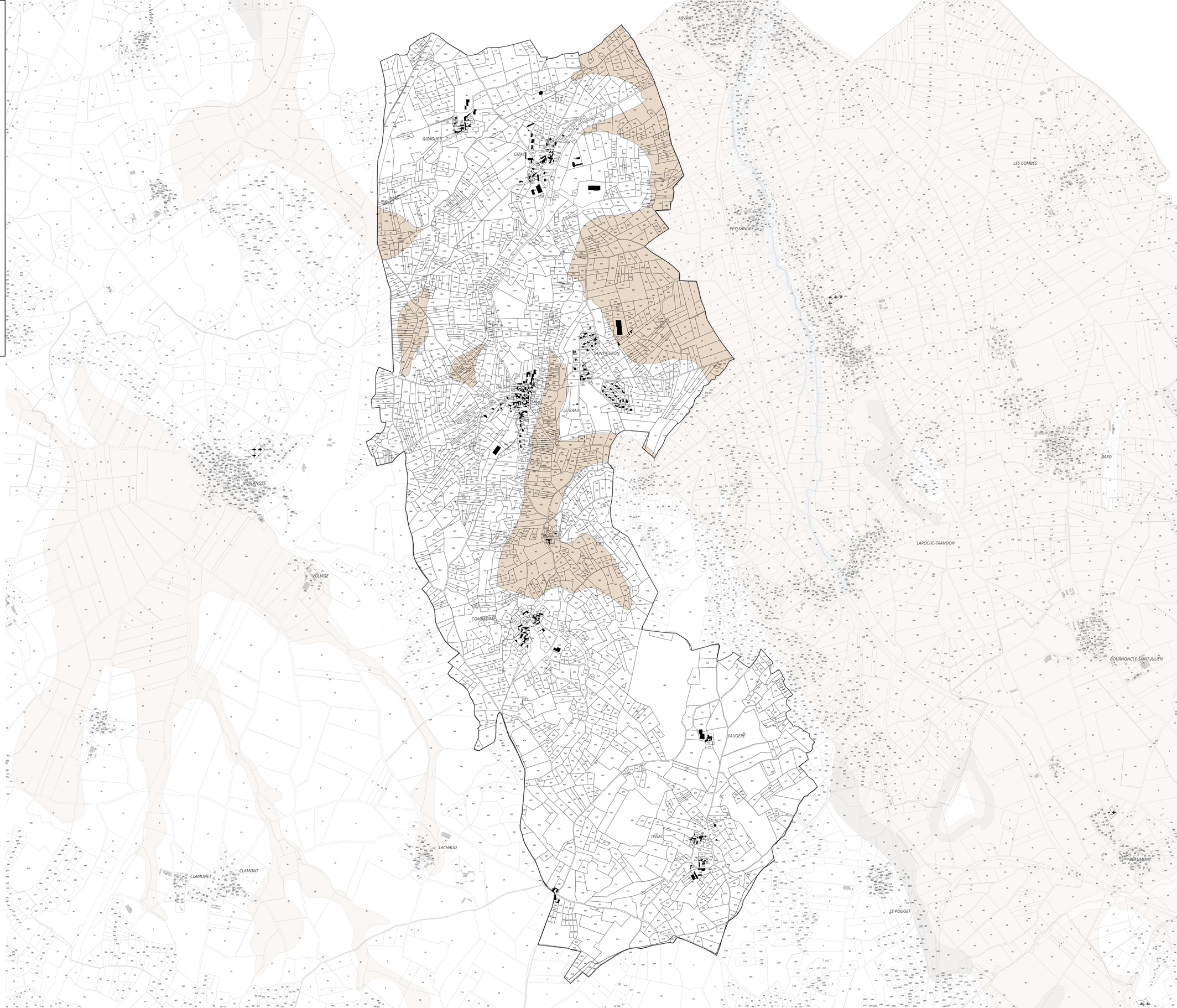

Département de la Haute-Loire

Communauté de Communes Brioude Sud Auvergne

Plan Local d'Urbanisme Intercommunal

Cartographie des Risques

23 - SAINT ILPIZE

Echelle : 1:7 500

altereo
Délégation Urbanisme
Ville et Territoire
EUROPARC
7 rue Pascal
69500 BRON

PLUi arrêté le : 17 janvier 2023

PLUi approuvé le : 20 juin 2023

Risques naturels

Feu de forêt - Moyen
Risque Radon - Categorie 3
Risque sismique - Faible
Plans de Prévention du Risque Inondation
Mouvement de terrain - Aléa fort
Mouvement de terrain - Aléa moyen
Mouvement de terrain - Aléa faible

Risques anthropiques

Risque minier - Cavités souterraines

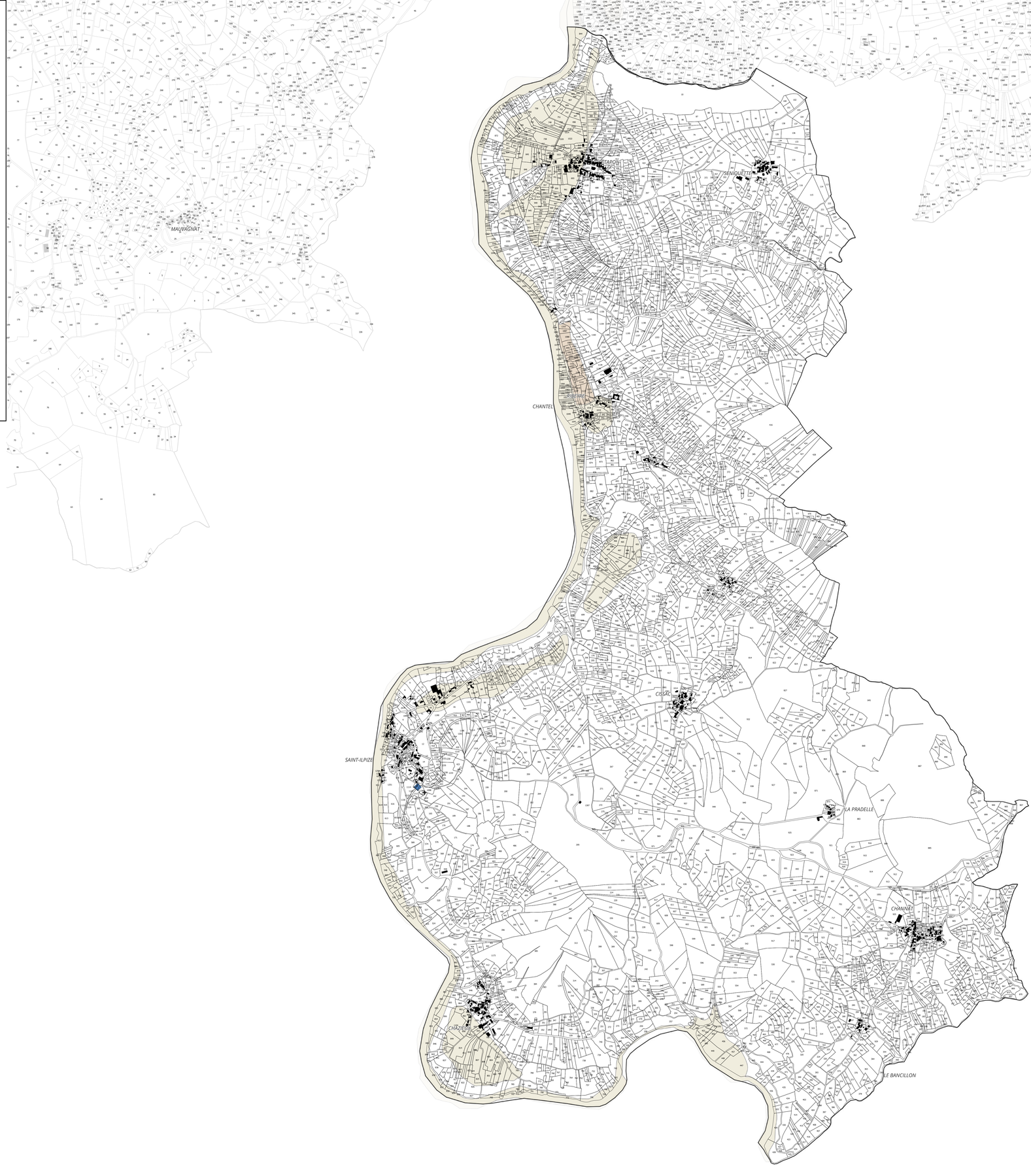

BRIOUDE SUD AUVERGNE
Communauté de Communes

Département de la Haute-Loire

Communauté de Communes Brioude Sud Auvergne

Plan Local d'Urbanisme Intercommunal

Cartographie des Risques

24 - SAINT JUST PRES BRIOUDE

Echelle : 1:11 500

altereo
Délégation Urbanisme
Ville et Territoire
EUROPARC
7 rue Pascal
69500 BRON

PLUi arrêté le : 17 janvier 2023

PLUi approuvé le : 20 juin 2023

Risques naturels

Feu de forêt - Faible
Risque Radon - Categorie 3
Risque sismique - Faible
Plans de Prévention du Risque Inondation
Mouvement de terrain - Aléa fort
Mouvement de terrain - Aléa moyen
Mouvement de terrain - Aléa faible

Risques anthropiques

Risque minier - Cavités souterraines

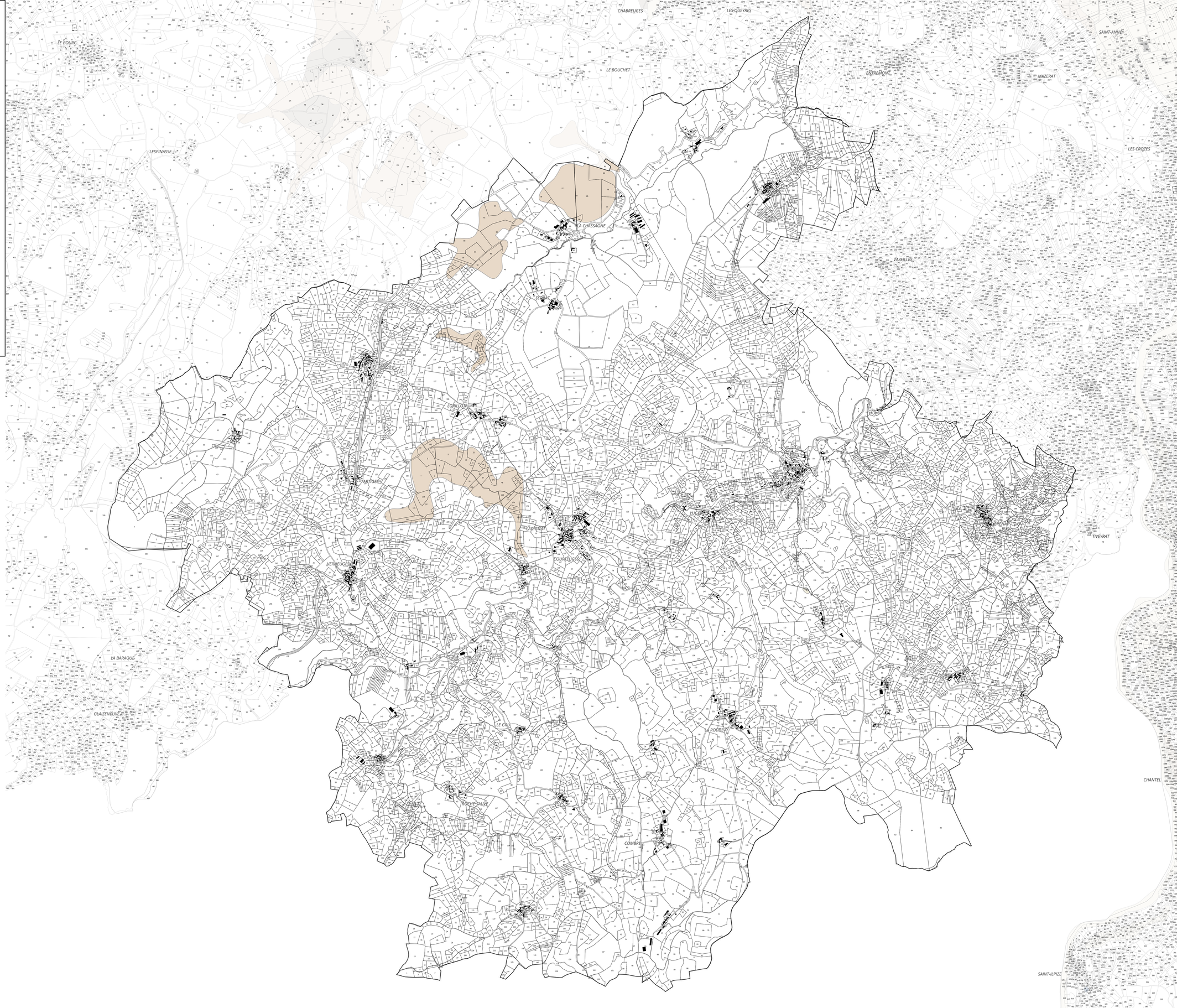

Département de la Haute-Loire

Communauté de Communes Brioude Sud Auvergne

Plan Local d'Urbanisme Intercommunal

Cartographie des Risques

25 - SAINT LAURENT CHABREUGES

Echelle : 1:5 500

altereo
Délégation Urbanisme
Ville et Territoire
EUROPARC
7 rue Pascal
69500 BRON

PLUi arrêté le : 17 janvier 2023

PLUi approuvé le : 20 juin 2023

Risques naturels

Feu de forêt - Important
Risque Radon - Categorie 2
Risque sismique - Faible
Plans de Prévention du Risque Inondation
Mouvement de terrain - Aléa fort
Mouvement de terrain - Aléa moyen
Mouvement de terrain - Aléa faible

Risques anthropiques

Risque minier - Cavités souterraines

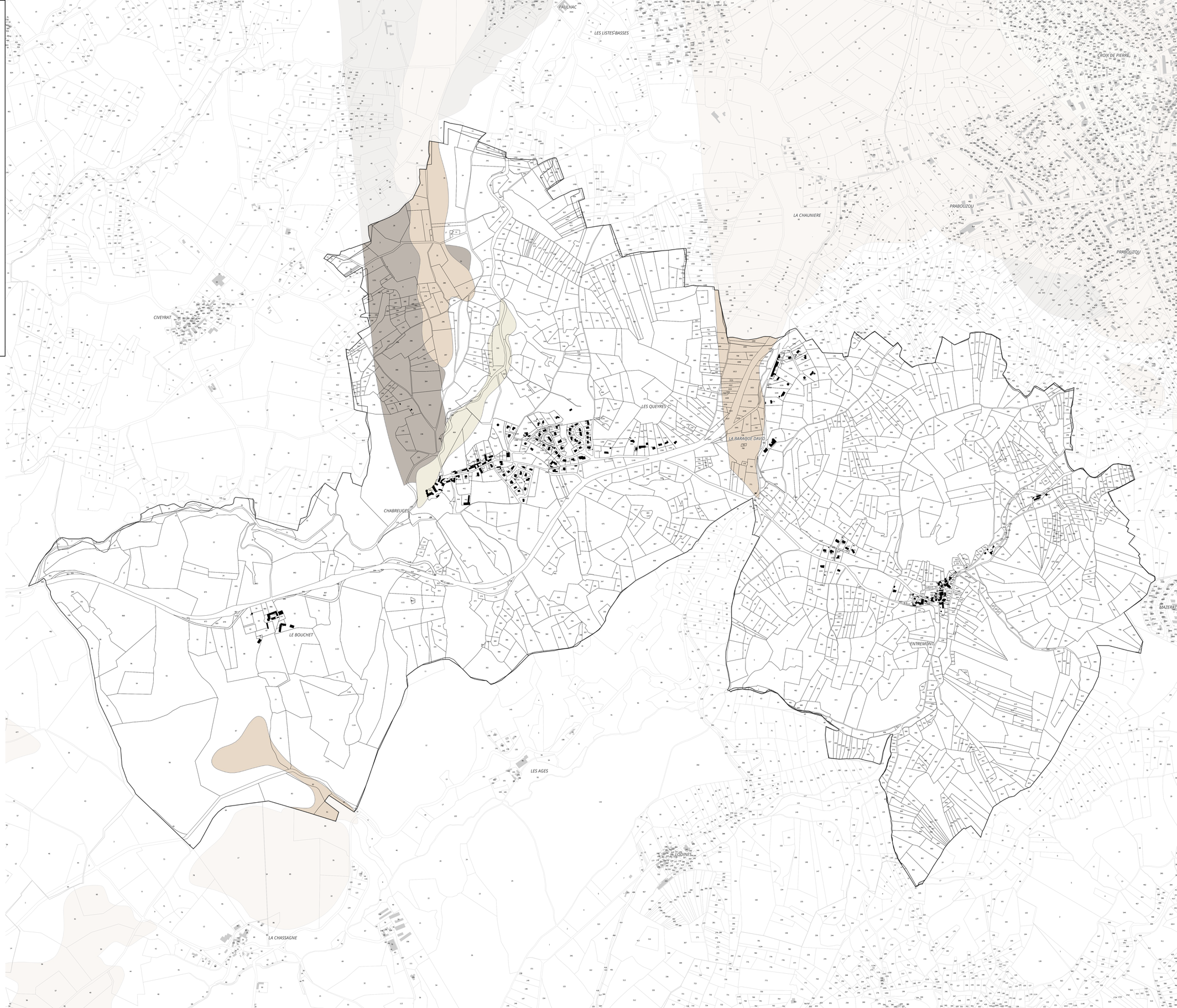

Département de la Haute-Loire

Communauté de Communes Brioude Sud Auvergne

Plan Local d'Urbanisme Intercommunal

Cartographie des Risques

26 - TORSIAC

Echelle : 1:5 500

altereo
Délégation Urbanisme
Ville et Territoire
EUROPARC
7 rue Pascal
69500 BRON

PLUi arrêté le : 17 janvier 2023

PLUi approuvé le : 20 juin 2023

Risques naturels

Feu de forêt - Moyen
Risque Radon - Categorie 3
Risque sismique - Modéré
Plans de Prévention du Risque Inondation
Mouvement de terrain - Aléa fort
Mouvement de terrain - Aléa moyen
Mouvement de terrain - Aléa faible

Risques anthropiques

Risque minier - Cavités souterraines

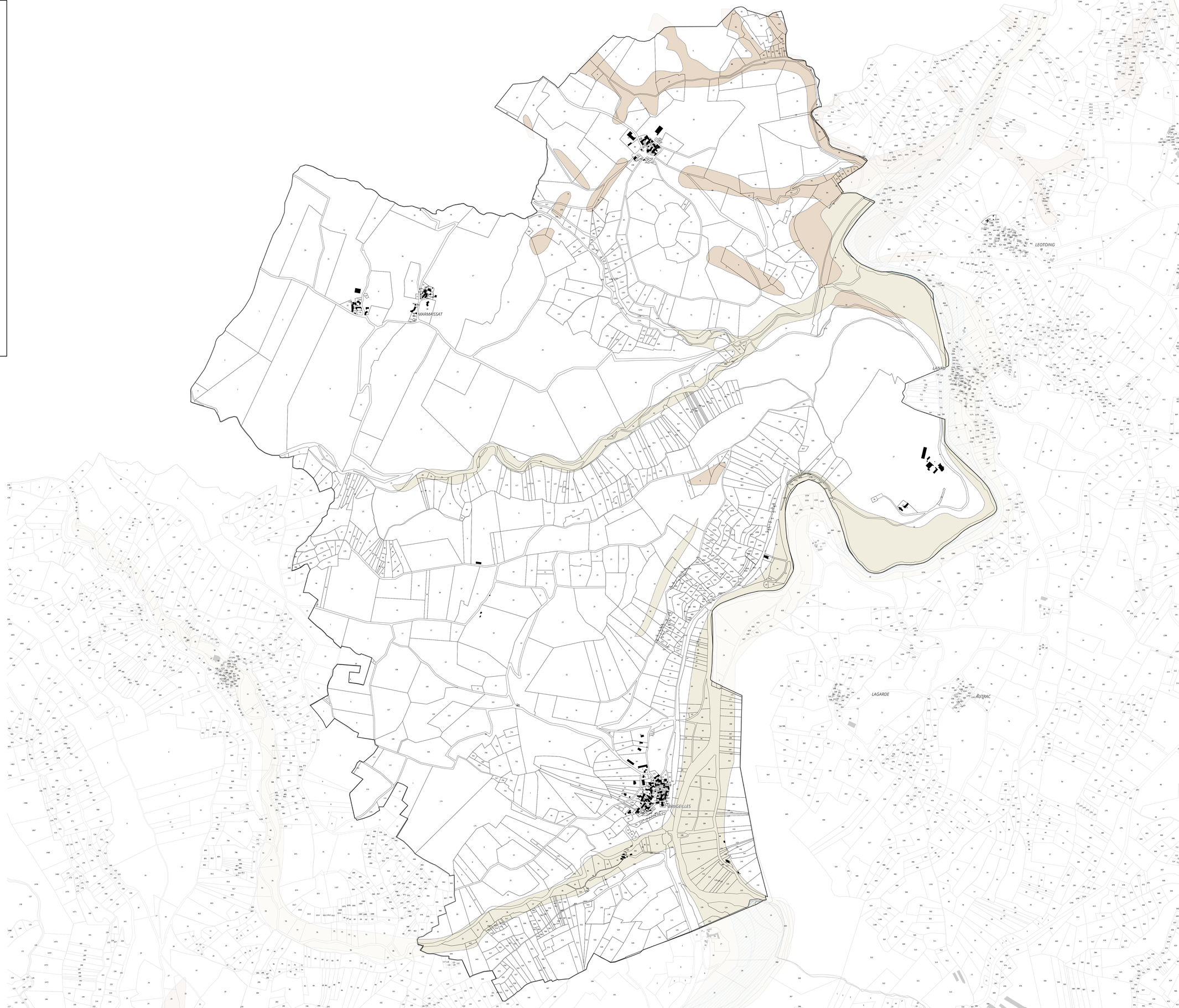

Département de la Haute-Loire

Communauté de Communes Brioude Sud Auvergne

Plan Local d'Urbanisme Intercommunal

Cartographie des Risques

27 - VIEILLE BRIOUDE

Echelle : 1:8 500

altereo
Délégation Urbanisme
Ville et Territoire
EUROPARC
7 rue Pascal
69500 BRON

PLUi arrêté le : 17 janvier 2023

PLUi approuvé le : 20 juin 2023

Risques naturels

Feu de forêt - Faible
Risque Radon - Categorie 1
Risque sismique - Faible
Plans de Prévention du Risque Inondation
Mouvement de terrain - Aléa fort
Mouvement de terrain - Aléa moyen
Mouvement de terrain - Aléa faible

Risques anthropiques

Risque minier - Cavités souterraines