NOTE METHODOLOGIQUE RELATIVE AUX ANNNEXES SANITAIRES

Les annexes sanitaires présentées dans le dossier correspondent :

- A des éléments existants et validés
- A des éléments de projet dont la validation définitive sera obtenue au terme de l'achèvement des procédures qui leurs sont propres.

1. Zonage d'assainissement

L'obligation de zonage d'assainissement est apparue avec La Loi sur l'Eau du 3 janvier 1992 (article 35 créant les articles L.372-1 et I-.372-1-1 du code des communes), complétée par la loi n° 2006-1772 du 30 décembre 2006 et retranscrit dans le Code Général des Collectivités territoriales (article L.2224-10) qui stipule que "Les communes ou leurs établissements publics de coopération délimitent, après enquête publique":

- les zones d'assainissement collectif où elles sont tenues d'assurer la collecte, le stockage et le traitement des eaux usées
- les zones d'assainissement non collectif où elles sont seulement tenues d'assurer le contrôle des filières autonomes et, si elles le décident, leur entretien.

Le zonage doit conduire à la délimitation des zones où l'assainissement collectif est techniquement et financièrement envisageable, et où l'assainissement non collectif est difficile voire impossible en fonction des contraintes d'habitat et de sol.

Les limites du Zonage d'Assainissement sont proposées à partir des documents d'urbanisme. Elles dépendent des diagnostics réalisés sur l'existant, que ce soit aussi bien en terme d'assainissement collectif que non collectif, et de l'ensemble des contraintes locales d'habitat.

Les contraintes pris en considération dans l'élaboration du zonages sont la préservation des captages et points d'eau, les possibilités d'assainissement autonome, le respect des possibilités de rejet, la prise en compte de la gestion des eaux pluviales, la prise en compte des risques naturels, la prise en compte des perspectives d'évolution de l'urbanisation, le réalisme financier, le respect du cadre réglementaire.

Nous rappelons que la délimitation des zones relevant de l'assainissement collectif et non collectif, indépendamment de toute procédure de planification urbaine, n'a pas pour effet de rendre ces zones constructibles.

La délimitation proposée pour l'assainissement collectif ne peut avoir pour effet (Extrait de la Circulaire du 22 mai 1997)

- ni d'engager la collectivité sur un délai de réalisation des travaux d'assainissement,
- ni d'éviter au pétitionnaire de réaliser une installation d'assainissement non collectif conforme à la réglementation dans le cas où la date de livraison des constructions serait antérieure à la date de desserte des parcelles par le réseau d'assainissement,
- ni de constituer un droit pour les propriétaires des parcelles concernées et les constructeurs qui viennent y réaliser des opérations, à obtenir gratuitement la réalisation des équipements publics d'assainissement nécessaires à leur desserte. Les dépenses correspondantes, supportées par la collectivité responsable, donnent lieu au paiement de contributions par les bénéficiaires d'autorisation de construire, conformément à l'article L 332-6-1 du code de l'urbanisme.

La délimitation de ces zones permet de répartir les habitants de la Collectivité entre usagers de l'assainissement collectif et usagers de l'assainissement non collectif. La mise en place du contrôle de l'assainissement non collectif s'en trouve ainsi facilitée. L'arrêté du 7 septembre 2009, modifié par l'arrêté du 7 mars 2012, précise les modalités de ce contrôle.

Le choix retenu découle d'une analyse intégrant des critères techniques, environnementaux et économiques.

2. Projet de Zonage Alimentation en Eau Potable et projet de zonage pluvial

L'élaboration du zonage d'eau potable et pluvial devront faire l'objet d'une procédure particulière.

En l'absence d'un zonage d'eau potable et pluvial approuvés, toute demande de raccordement sera donc étudiée par les services compétents.

Note sur les capacités des ressources en eau du territoire à supporter une augmentation de population

1 - PRESENTATION PAR SECTEURS

1.1 Agglomération d'Oyonnax – puits de Corcelles :

L'alimentation en eau au quotidien de l'agglomération d'Oyonnax (Dortan, Arbent, Oyonnax, Géovreisset, Bellignat, Groissiat, Martignat) ne pose pas de problème. La ressource en eau, la nappe alluviale de l'Ain située dans les gorges de l'Ain sur la commune de Matafelon-Granges (puits de Corcelles), est en en effet de bonne qualité et ne fait pas défaut en quantité (nappe alluviale de l'Ain non impactée par les périodes de sécheresse). L'augmentation de population sur ces communes peut donc être envisagée sans difficulté.

1.2 Agglomération de Montréal/Izernore – puits de Croix Chalon :

Concernant le deuxième secteur urbanisé du territoire, alimenté par le puits de Croix Chalon (Montréal-la-Cluse, Izernore, Béard-Géovreissiat, Port, Brion), l'augmentation de population peut également être envisagée sans difficulté. Ce secteur possède une eau de bonne qualité et en quantité suffisante (nappe située dans les alluvions de la plaine de Port). Par ailleurs ce secteur est désormais interconnecté aux puits de Corcelles depuis 2019 et peut donc être secouru en cas de besoin.

1.3 Autres secteurs :

Apremont/Charix/Poizat-Lalleyriat : pas de problème de quantité ou de qualité au niveau de la ressource (puits du Moulin de Charix). Toutefois le rendement est mauvais depuis de nombreuses années. Mais les travaux réalisés en 2019 vont grandement améliorer la situation : sectorisation reliée à une supervision (14 compteurs de sectorisation télégérés), pose de vannes de sectionnement et de points d'écoute pour la recherche de fuites (plus de 40 points), 3 tronçons de canalisations fuyardes renouvelées.

Neyrolles/Nantua : les forages des Neyrolles alimentent ces deux communes. Les récentes sécheresses ont montré une limite quantitative de la ressource, également utilisée par l'usine Cristaline. Le rendement sur ces communes est mauvais, mais une sectorisation va être mise en œuvre, dans le cadre d'un nouveau contrat de DSP démarrant début 2020. Ainsi la réduction des prélèvements est attendue rapidement. Le gain étant potentiellement élevé, une augmentation de population peut être envisagée.

Secteur alimenté par le SIE du Valromey (Izenave, Vieu d'Izenave, Outriaz, Lantenay, Chevillard, Brénod) : plusieurs sources karstiques ont été abandonnées sur ce secteur qui est de plus en plus alimenté par les réseaux du SIE du Valromey, dont la ressource apparaît suffisante en quantité et qualité.

Monts de Berthiand (Samognat, Matafelon-Granges, Bolozon, Sonthonnax-la-Montagne, Nurieux-Volognat, Leyssard, Peyriat) : les sources karstiques de ce secteur posent régulièrement des problèmes de quantité et de qualité. Toutefois des améliorations apportées sur le traitement ou le suivi de la qualité de l'eau, des réparations de fuites, permettent d'assurer l'alimentation en eau potable au quotidien, dans l'attente de la définition des solutions de substitution (interconnexions) ou de sécurisation de certaines ressources (traitement par rétention physique). Une vigilance particulière a été apportée lors des échanges entre le service urbanisme et le service eau/assainissement de HBA quant aux différentes zones d'extension potentielles du secteur. Les classements retenus, notamment 2AU, permettent d'attendre la mise en œuvre de solutions définitives pour l'alimentation en eau avant de débloquer la constructibilité de certaines zones. L'augmentation potentielle de population sur ce secteur a donc bien été prise en compte du point de vue des ressources en eau actuelles et futures.

SIVU de la Combe de Vaux (Saint-Martin du Fresne, Condamine, Maillat, Ceignes) : ce secteur alimenté par le puits de la Nitrière ne pose pas de difficulté en quantité et en quantité. Une amélioration du traitement (chloration) a été apportée.

Belleydoux/Echallon : Il n'y a pas de problème de quantité avec les ressources actuelles. Des problèmes de qualité sont actuellement rencontrés à Belleydoux, mais la réflexion est en cours, en lien avec les services de l'ARS, afin de définir les solutions transitoires et définitives à mettre en œuvre (solution définitive à confirmer : interconnexion Belleydoux/Echallon avec alimentation depuis le puits de Moulin Neuf).

2 – PRESENTATION PAR GRANDES THEMATIQUES

2.1 Abandon des ressources en eau les plus critiques :

Depuis 2015 (date du 1er transfert de compétences production/transport/stockage de l'eau des communes vers la CCHB), plusieurs ressources en eau ont été abandonnées définitivement ou mises hors service dans l'attente d'un abandon officiel. Cela témoigne de la sécurisation en cours de l'alimentation en eau potable, par le raccordement au quotidien à des ressources plus abondantes et/ou de meilleure qualité (exemples non exhaustifs : réseaux du SIE du Valromey, puits de Corcelles, forages des Neyrolles, puits de Moulin Neuf…).

2.2 Amélioration du traitement de l'eau et du suivi de la qualité :

Depuis 2015 (date du 1er transfert de compétences production/transport/stockage de l'eau des communes vers la CCHB), divers équipements de suivi et de traitement de la qualité ont été installés sur des sources karstiques : chloration liquide ou gazeuse, traitement UV, analyseur de chlore, turbidimètre… La qualité de l'eau est davantage suivie au quotidien. Le marnage de certains réservoirs a été amélioré, le temps de séjour optimisé.

2.3 Elévation du niveau de service au quotidien :

Depuis 2018 (transferts 2018 et 2019 de la compétence distribution de l'eau des communes vers la CCHB puis HBA), le niveau de service - c'est-à-dire les conditions d'exploitation au quotidien - s'améliorent. Le développement de la régie directe d'HBA permet de mieux suivre l'évolution des ressources en eau, des réseaux et ouvrages au quotidien, avec des agents à temps plein, formés. Ainsi des activités comme la recherche de fuites, la télégestion, la sécurisation des ouvrages, le nettoyage des réservoirs, ont été développés ou consolidées. Concernant les prestataires et délégataires du territoire, de nouveaux marchés d'exploitation ont été attribués, avec de nouveaux objectifs là aussi de télégestion, sécurisation, anti-intrusion, amélioration du rendement, sectorisation, inspection de forages…

Globalement sur l'ensemble du territoire, quel que soit le mode gestion, le niveau de service assuré au quotidien par HBA tend ainsi à s'améliorer.

2.4 Projets à plus long terme - sécurisations, interconnexions, traitements de type rétention physique :

HBA a lancé un schéma directeur d'alimentation en eau potable sur le territoire de la CCHB fin 2017. Cette étude se terminera d'ici fin 2020 et vise à réactualiser les différents scénarios existants, notamment ceux du schéma directeur départemental Est-Ain, et à les préciser afin de définir un programme d'actions cohérent à l'échelle du territoire de l'ex-CCHB. En effet il apparait nécessaire de définir, chiffrer et prioriser les scénarios de travaux neufs visant à sécuriser l'alimentation en eau potable du territoire (interconnexions, nouveaux traitements de type rétention physique…), mais aussi de définir une politique de gestion patrimoniale visant à entretenir et renouveler, réhabiliter le patrimoine vieillissant (réseaux d'eau et ouvrages : captages, pompages, réservoirs…).

3 – EN CONCLUSION

HBA a engagé ces dernières années de nombreux travaux de renouvellement d'équipements, de sécurisation, de pose de nouveaux équipements permettant d'amélioration les conditions d'exploitation au quotidien. Celles-ci, qu'elles soit assurées en régie directe, par un prestataire ou un délégataires, tendent à élever le niveau de service à travers le développement d'une régie au personnel compétent ainsi que par la passation de nouveaux marchés de prestations de services ou de DSP au niveau de service plus élevé (davantage de travaux, de renouvellement d'équipements, de suivi…). En parallèle, les études sont en cours afin de préciser les solutions définitives à mettre en œuvre sur le territoire, dans le cadre d'un programme d'actions pluriannuel. Ainsi l'accueil de populations supplémentaires sur le territoire peut s'envisager sereinement du point de vue des capacités d'alimentation en eau potable des ressources, réseaux et ouvrages du territoire.

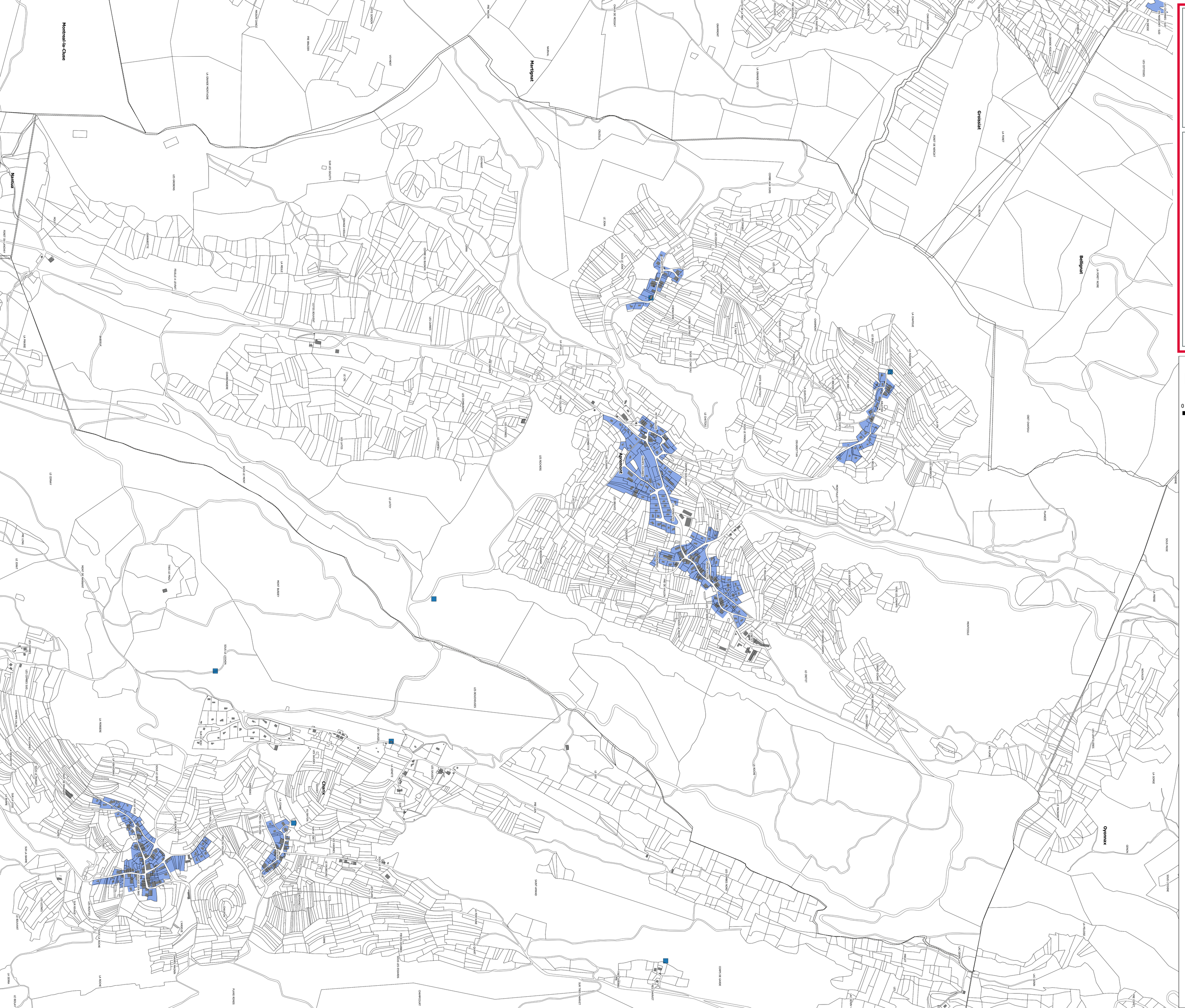

DEPARTEMENT DE L'AIN

HAUT BUGEY AGGLOMÉRATION

APREMONT

Plan Local d'Urbanisme Intercommunal

Réseau d'eau potable
Projet de zonage AEP

Document approuvé par délibération du 19/12/2019
Conseil Communautaire en date du :

HAUT BUGEY CS 80502 F - 01177 OYONNAX CEDEX AGGLOMÉRATION

verdi

Légende

0 100 200 m

Elements du cadastre :
- Bâti
- Parcelle
- Voie
- Cours d'eau
- Limites communales

- Reservoir

Réseau AEP
- Brute
- Potable

Zonage AEP
- NON
- OUI

DEPARTEMENT DE L'AIN

HAUT BUGEY AGGLOMÉRATION

APREMONT

Plan Local d'Urbanisme Intercommunal

Zonage et réseau d'assainissement

Document approuvé par délibération du **19/12/2019**
Conseil Communautaire en date du :

HAUT BUGEY AGGLOMERATION CS 80102 01117 OYONNAX CEDEX

verdi

Légende

0 100 200 m

Elements du cadastre :
- Bâti
- Parcelle
- Voie
- Cours d'eau
- Limites communales

Station d'Epuration

Réseau d'assainissement
- Pluvial
- Séparatif
- Unitaire

Zonage d'assainissement
- AC
- ANC



DEPARTEMENT DE L'AIN

HAUT BUGEY AGGLOMÉRATION

APREMONT

Plan Local d'Urbanisme Intercommunal

Projet de Zonage Pluvial

Document approuvé par délibération du Conseil Communautaire en date du : 19/12/2019

Légende

0 100 200 m

Elements du cadastre :
- Bâti
- Parcelle
- Voie
- Cours d'eau
- Limites communales

★ STEP

Projet de Zonage Pluvial
- Absence réseau
- Réseau pluvial
- Réseau unitaire

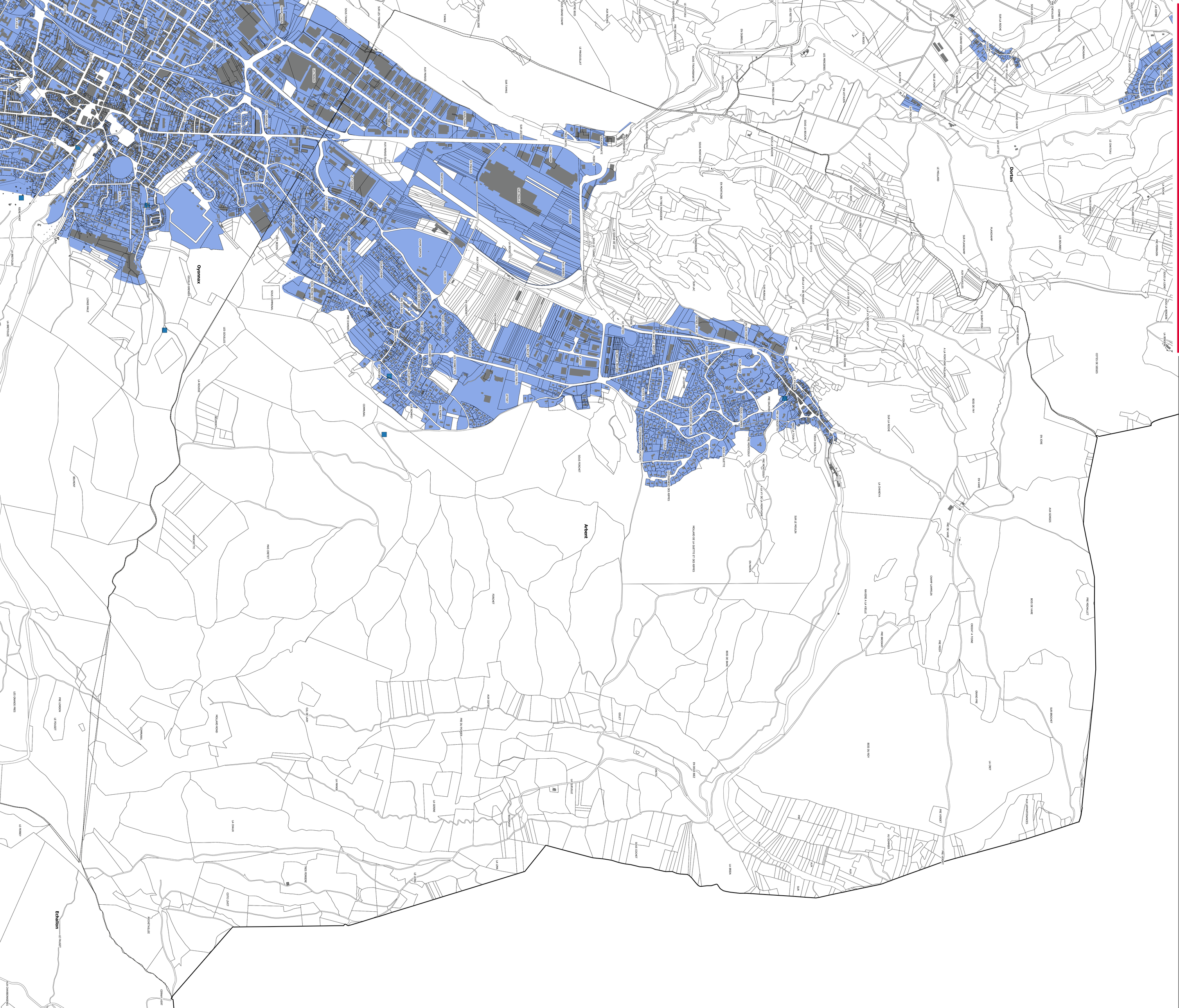

DEPARTEMENT DE L'AIN

HAUT BUGEY AGGLOMÉRATION

ARBENT

Plan Local d'Urbanisme Intercommunal

Réseau d'eau potable
Projet de zonage AEP

Document approuvé par délibération du 19/12/2019
Conseil Communautaire en date du :

HAUT BUGEY CS 80502 F - 01117 OYONNAX CEDEX AGGLOMÉRATION

verdi

Légende

0 100 200 m

Elements du cadastre :
- Bâti
- Parcelle
- Voie
- Cours d'eau
- Limites communales

- Reservoir

Réseau AEP
- Brute
- Potable

Zonage AEP
- NON
- OUI

DEPARTEMENT DE L'AIN

HAUT BUGEY AGGLOMÉRATION

ARBENT

Plan Local d'Urbanisme Intercommunal

Zonage et réseau d'assainissement

Document approuvé par délibération du **19/12/2019**
Conseil Communautaire en date du :

HAUT BUGEY AGGLOMERATION CS 80102 01117 OYONNAX CEDEX

verdi

Légende

0 100 200 m

Elements du cadastre :
- Bâti
- Parcelle
- Voie
- Cours d'eau
- Limites communales

★ Station d'Epuration

Réseau d'assainissement
- Pluvial
- Séparatif
- Unitaire

Zonage d'assainissement
- AC
- ANC

Oyonnax

Arbent

Echallon



DEPARTEMENT DE L'AIN

HAUT BUGEY AGGLOMÉRATION

ARBENT

Plan Local d'Urbanisme Intercommunal

Projet de Zonage Pluvial

Document approuvé par délibération du Conseil Communautaire en date du : 19/12/2019

Légende

0 100 200 m

Elements du cadastre :
- Bâti
- Parcelle
- Voie
- Cours d'eau
- Limites communales

★ STEP

Projet de Zonage Pluvial
- Absence réseau
- Réseau pluvial
- Réseau unitaire

DEPARTEMENT DE L'AIN

HAUT BUGEY AGGLOMÉRATION

BEARD-GEOVREISSIAT

Plan Local d'Urbanisme Intercommunal

Réseau d'eau potable
Projet de zonage AEP

Document approuvé par délibération du **19/12/2019**
Conseil Communautaire en date du :

Légende

0 100 200 m

Elements du cadastre :
- Bâti
- Parcelle
- Voie
- Cours d'eau
- Limites communales

- Reservoir

Réseau AEP
- Brute
- Potable

Zonage AEP
- NON
- OUI

Nurieux-Volognat
Brion
Beard-Geovreissiat
Izernore
Montréal-la-Cluse

DEPARTEMENT DE L'AIN

HAUT BUGEY AGGLOMÉRATION

BEARD-GEOVREISSIAT

Plan Local d'Urbanisme Intercommunal

Zonage et réseau d'assainissement

Document approuvé par délibération du **19/12/2019**
Conseil Communautaire en date du :

HAUT BUGEY AGGLOMERATION CS 80102 F - 01117 OYONNAX CEDEX

verdi

Légende

0 100 200 m

Elements du cadastre :
- Bâti
- Parcelle
- Voie
- Cours d'eau
- Limites communales

★ Station d'Epuration

Réseau d'assainissement
- Pluvial
- Séparatif
- Unitaire

Zonage d'assainissement
- AC
- ANC



DEPARTEMENT DE L'AIN

HAUT BUGEY AGGLOMÉRATION

BEARD-GEOVREISSIAT

Plan Local d'Urbanisme Intercommunal

Projet de Zonage Pluvial

Document approuvé par délibération du Conseil Communautaire en date du : 19/12/2019

HAUT BUGEY CS 80502 F-01117 OYONNAX CEDEX AGGLOMÉRATION

verdi

Légende

0 100 200 m

Elements du cadastre :
- Bâti
- Parcelle
- Voie
- Cours d'eau
- Limites communales

★ STEP

Projet de Zonage Pluvial
- Absence réseau
- Réseau pluvial
- Réseau unitaire

DEPARTEMENT DE L'AIN

HAUT BUGEY AGGLOMERATION

BELLEYDOUX

Plan Local d'Urbanisme Intercommunal

Réseau d'eau potable
Projet de zonage AEP

Document approuvé par délibération du **19/12/2019**
Conseil Communautaire en date du :

HAUT BUGEY AGGLOMERATION CS 80102 F- 01117 OYONNAX CEDEX

verdi

Légende

0 100 200 m

Elements du cadastre :
- Bâti
- Parcelle
- Voie
- Cours d'eau
- Limites communales

Reservoir

Réseau AEP
- Brute
- Potable

Zonage AEP
- NON
- OUI

DEPARTEMENT DE L'AIN

HAUT BUGEY AGGLOMÉRATION

BELLEYDOUX

Plan Local d'Urbanisme Intercommunal

Zonage et réseau d'assainissement

Document approuvé par délibération du **19/12/2019**
Conseil Communautaire en date du :

HAUT BUGEY AGGLOMERATION CS 80102 F - 01117 OYONNAX CEDEX

verdi

Légende

0 100 200 m

Elements du cadastre :
- Bâti
- Parcelle
- Voie
- Cours d'eau
- Limites communales

★ Station d'Epuration

Réseau d'assainissement
- Pluvial
- Séparatif
- Unitaire

Zonage d'assainissement
- AC
- ANC

DEPARTEMENT DE L'AIN

HAUT BUGEY AGGLOMÉRATION

BELLEYDOUX

Plan Local d'Urbanisme Intercommunal

Projet de Zonage Pluvial

Document approuvé par délibération du Conseil Communautaire en date du : **19/12/2019**

Légende

0 100 200 m

Elements du cadastre :
- Bâti
- Parcelle
- Voie
- Cours d'eau
- Limites communales

★ STEP

Projet de Zonage Pluvial
- Absence réseau
- Réseau pluvial
- Réseau unitaire

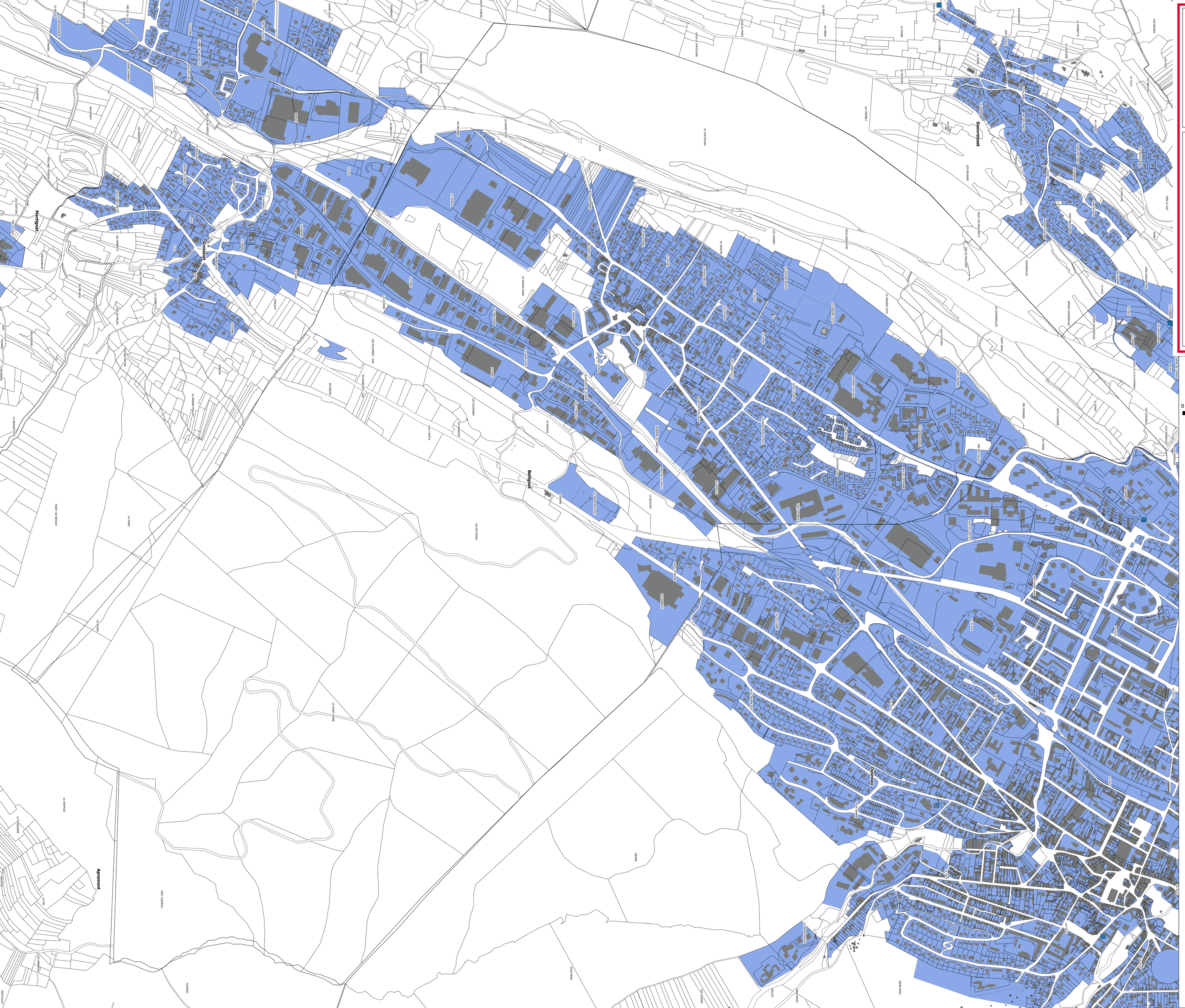

DEPARTEMENT DE L'AIN

HAUT BUGEY AGGLOMÉRATION

BELLIGNAT

Plan Local d'Urbanisme Intercommunal

Réseau d'eau potable
Projet de zonage AEP

Document approuvé par délibération du 19/12/2019
Conseil Communautaire en date du :

HAUT BUGEY CS 80502 F - 01117 OYONNAX CEDEX AGGLOMÉRATION

verdi

Légende

0 100 200 m

Elements du cadastre :
- Bâti
- Parcelle
- Voie
- Cours d'eau
- Limites communales

- Reservoir

Réseau AEP
- Brute
- Potable

Zonage AEP
- NON
- OUI



DEPARTEMENT DE L'AIN

HAUT BUGEY AGGLOMÉRATION

BELLIGNAT

Plan Local d'Urbanisme Intercommunal

Zonage et réseau d'assainissement

Document approuvé par délibération du 19/12/2019
Conseil Communautaire en date du :

HAUT BUGEY CS 80502 F-01117 OYONNAX CEDEX AGGLOMÉRATION

verdi

Légende

0 100 200 m

Elements du cadastre :
- Bâti
- Parcelle
- Voie
- Cours d'eau
- Limites communales

★ Station d'Epuration

Réseau d'assainissement
- Pluvial
- Séparatif
- Unitaire

Zonage d'assainissement
- AC
- ANC



DEPARTEMENT DE L'AIN

HAUT BUGEY AGGLOMÉRATION

BELLIGNAT

Plan Local d'Urbanisme Intercommunal

Projet de Zonage Pluvial

Document approuvé par délibération du Conseil Communautaire en date du : 19/12/2019

Légende

0 100 200 m

Elements du cadastre :
- Bâti
- Parcelle
- Voie
- Cours d'eau
- Limites communales

★ STEP

Projet de Zonage Pluvial
- Absence réseau
- Réseau pluvial
- Réseau unitaire



DEPARTEMENT DE L'AIN

HAUT BUGEY AGGLOMÉRATION

BOLOZON

Plan Local d'Urbanisme Intercommunal

Réseau d'eau potable
Projet de zonage AEP

Document approuvé par délibération du 19/12/2019
Conseil Communautaire en date du :

HAUT BUGEY CS 80502 F - 01117 OYONNAX CEDEX AGGLOMÉRATION

verdi

Légende

0 100 200 m

Elements du cadastre :
- Bâti
- Parcelle
- Voie
- Cours d'eau
- Limites communales

- Reservoir

Réseau AEP
- Brute
- Potable

Zonage AEP
- NON
- OUI

DEPARTEMENT DE L'AIN

HAUT BUGEY AGGLOMÉRATION

BOLOZON

Plan Local d'Urbanisme Intercommunal

Zonage et réseau d'assainissement

Document approuvé par délibération du **19/12/2019**
Conseil Communautaire en date du :

HAUT BUGEY AGGLOMÉRATION CS 80102 01117 OYONNAX CEDEX

verdi

Légende

0 100 200 m

Elements du cadastre :
- Bâti
- Parcelle
- Voie
- Cours d'eau
- Limites communales

Station d'Epuration

Réseau d'assainissement
- Pluvial
- Séparatif
- Unitaire

Zonage d'assainissement
- AC
- ANC

DEPARTEMENT DE L'AIN

HAUT BUGEY AGGLOMÉRATION

BOLOZON

Plan Local d'Urbanisme Intercommunal

Projet de Zonage Pluvial

Document approuvé par délibération du Conseil Communautaire en date du : **19/12/2019**

SIVOM HAUT BUGEY CS 80102 F - 01117 OYONNAX CEDEX

verdi

Légende

0 100 200 m

Elements du cadastre :
- Bâti
- Parcelle
- Voie
- Cours d'eau
- Limites communales

★ STEP

Projet de Zonage Pluvial
- Absence réseau
- Réseau pluvial
- Réseau unitaire

Bolozon

Leyssard

Nurieux-Volognat

Matafelon-Granges

Sonthonnax-la-Montagne

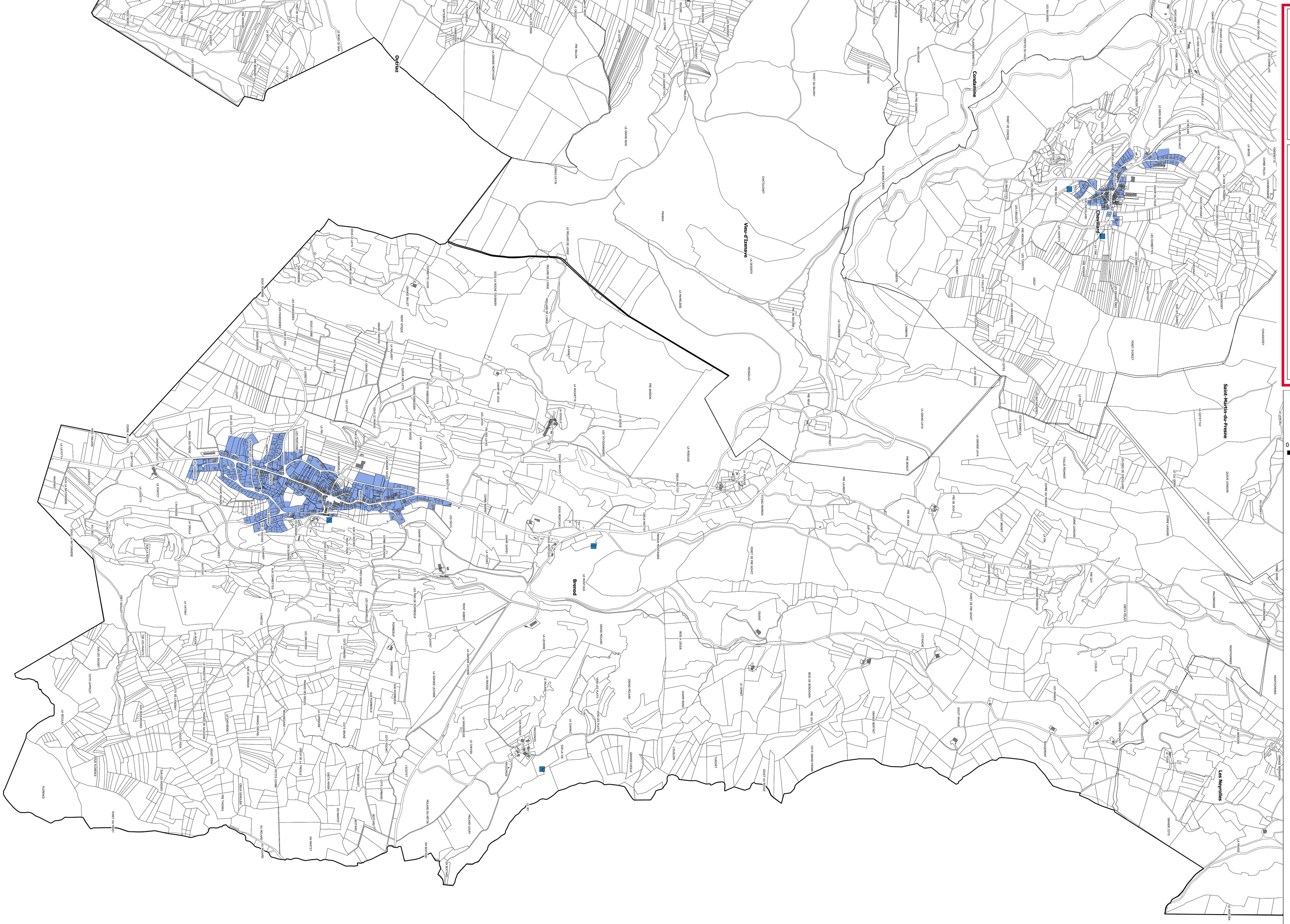

DEPARTEMENT DE L'AIN

HAUT BUGEY AGGLOMÉRATION

BRENOD

Plan Local d'Urbanisme Intercommunal

Réseau d'eau potable
Projet de zonage AEP

Document approuvé par délibération du 19/12/2019
Conseil Communautaire en date du :

Légende

0 100 200 m

Elements du cadastre :
- Bâti
- Parcelle
- Voie
- Cours d'eau
- Limites communales

- Reservoir

Réseau AEP
- Brute
- Potable

Zonage AEP
- NON
- OUI

DEPARTEMENT DE L'AIN

HAUT BUGEY AGGLOMÉRATION

BRENOD

Plan Local d'Urbanisme Intercommunal

Zonage et réseau d'assainissement

Document approuvé par délibération du **19/12/2019**
Conseil Communautaire en date du :

HAUT BUGEY AGGLOMÉRATION CS 80102 01117 OYONNAX CEDEX

verdi

Légende

0 100 200 m

Elements du cadastre :
- Bâti
- Parcelle
- Voie
- Cours d'eau
- Limites communales

★ Station d'Epuration

Réseau d'assainissement
- Pluvial
- Séparatif
- Unitaire

Zonage d'assainissement
- AC
- ANC



DEPARTEMENT DE L'AIN

HAUT BUGEY AGGLOMÉRATION

BRENOD

Plan Local d'Urbanisme Intercommunal

Projet de Zonage Pluvial

Document approuvé par délibération du Conseil Communautaire en date du : 19/12/2019

Légende

0 100 200 m

Elements du cadastre :
- Bâti
- Parcelle
- Voie
- Cours d'eau
- Limites communales

★ STEP

Projet de Zonage Pluvial
- Absence réseau
- Réseau pluvial
- Réseau unitaire

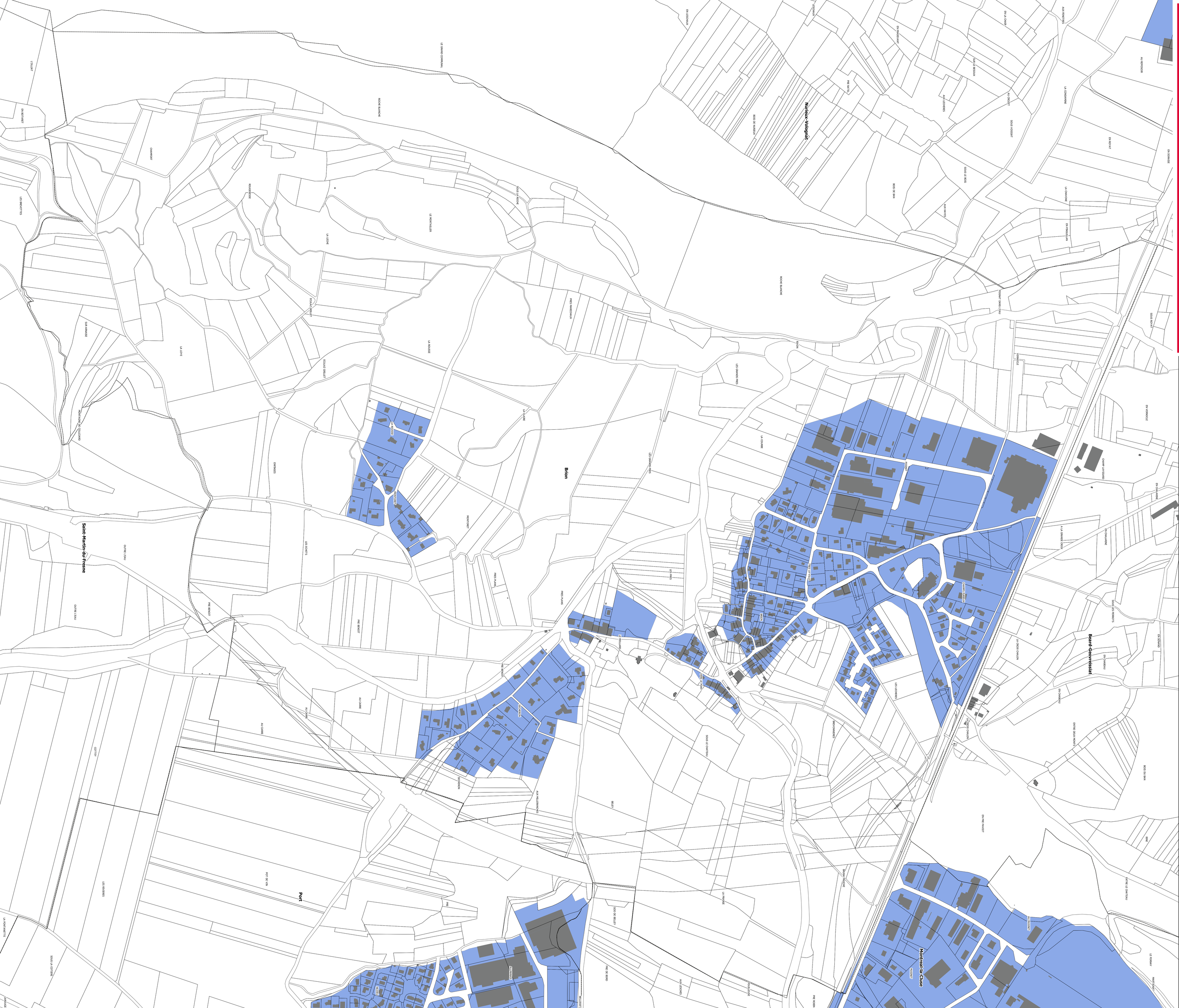

DEPARTEMENT DE L'AIN

HAUT BUGEY AGGLOMÉRATION

BRION

Plan Local d'Urbanisme Intercommunal

Réseau d'eau potable
Projet de zonage AEP

Document approuvé par délibération du 19/12/2019
Conseil Communautaire en date du :

HAUT BUGEY CS 80502 F - 01117 OYONNAX CEDEX AGGLOMÉRATION

verdi

Légende

0 100 200 m

Elements du cadastre :
- Bâti
- Parcelle
- Voie
- Cours d'eau
- Limites communales

- Reservoir

Réseau AEP
- Brute
- Potable

Zonage AEP
- NON
- OUI

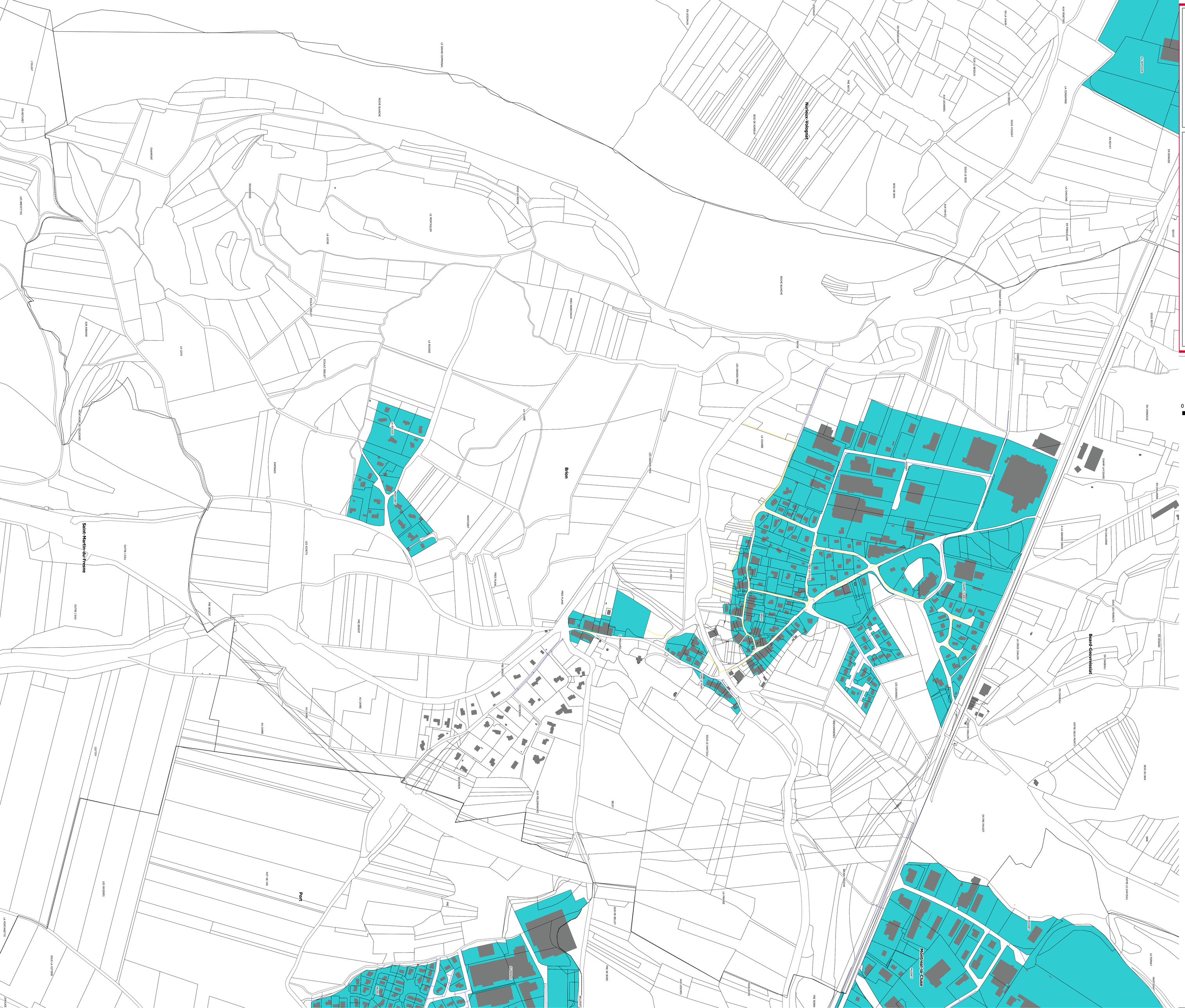

DEPARTEMENT DE L'AIN

HAUT BUGEY AGGLOMÉRATION

BRION

Plan Local d'Urbanisme Intercommunal

Zonage et réseau d'assainissement

Document approuvé par délibération du 19/12/2019
Conseil Communautaire en date du :

HAUT BUGEY CS 80502 F-01117 OYONNAX CEDEX AGGLOMÉRATION

verdi

Légende

0 100 200 m

Elements du cadastre :
- Bâti
- Parcelle
- Voie
- Cours d'eau
- Limites communales

★ Station d'Epuration

Réseau d'assainissement
- Pluvial
- Séparatif
- Unitaire

Zonage d'assainissement
- AC
- ANC



DEPARTEMENT DE L'AIN

HAUT BUGEY AGGLOMÉRATION

BRION

Plan Local d'Urbanisme Intercommunal

Projet de Zonage Pluvial

Document approuvé par délibération du Conseil Communautaire en date du : 19/12/2019

Légende

0 100 200 m

Elements du cadastre :
- Bâti
- Parcelle
- Voie
- Cours d'eau
- Limites communales

★ STEP

Projet de Zonage Pluvial
- Absence réseau
- Réseau pluvial
- Réseau unitaire

DEPARTEMENT DE L'AIN

HAUT BUGEY AGGLOMÉRATION

CEIGNES

Plan Local d'Urbanisme Intercommunal

Réseau d'eau potable
Projet de zonage AEP

Document approuvé par délibération du **19/12/2019**
Conseil Communautaire en date du :

Légende

0 100 200 m

Elements du cadastre :
- Bâti
- Parcelle
- Voie
- Cours d'eau
- Limites communales

- Reservoir

Réseau AEP
- Brute
- Potable

Zonage AEP
- NON
- OUI

DEPARTEMENT DE L'AIN

HAUT BUGEY AGGLOMÉRATION

CEIGNES

Plan Local d'Urbanisme Intercommunal

Zonage et réseau d'assainissement

Document approuvé par délibération du **19/12/2019**
Conseil Communautaire en date du :

HAUT BUGEY AGGLOMERATION CS 80102 01117 OYONNAX CEDEX

verdi

Légende

0 100 200 m

Elements du cadastre :
- Bâti
- Parcelle
- Voie
- Cours d'eau
- Limites communales

★ Station d'Epuration

Réseau d'assainissement
- Pluvial
- Séparatif
- Unitaire

Zonage d'assainissement
- AC
- ANC



DEPARTEMENT DE L'AIN

HAUT BUGEY AGGLOMÉRATION

CEIGNES

Plan Local d'Urbanisme Intercommunal

Projet de Zonage Pluvial

Document approuvé par délibération du Conseil Communautaire en date du : 19/12/2019

HAUT BUGEY CS 80502 F-01117 OYONNAX CEDEX AGGLOMÉRATION

verdi

Légende

0 100 200 m

Elements du cadastre :
- Bâti
- Parcelle
- Voie
- Cours d'eau
- Limites communales

★ STEP

Projet de Zonage Pluvial
- Absence réseau
- Réseau pluvial
- Réseau unitaire

DEPARTEMENT DE L'AIN

HAUT BUGEY AGGLOMÉRATION

CHARIX

Plan Local d'Urbanisme Intercommunal

Réseau d'eau potable
Projet de zonage AEP

Document approuvé par délibération du **19/12/2019**
Conseil Communautaire en date du :



verdi

Légende

0 100 200 m

Elements du cadastre :
- Bâti
- Parcelle
- Voie
- Cours d'eau
- Limites communales

- Reservoir

Réseau AEP
- Brute
- Potable

Zonage AEP
- NON
- OUI

DEPARTEMENT DE L'AIN

HAUT BUGEY AGGLOMÉRATION

CHARIX

Plan Local d'Urbanisme Intercommunal

Zonage et réseau d'assainissement

Document approuvé par délibération du **19/12/2019**
Conseil Communautaire en date du :

HAUT BUGEY AGGLOMERATION CS 80102 01117 OYONNAX CEDEX

verdi

Légende

0 100 200 m

Elements du cadastre :
- Bâti
- Parcelle
- Voie
- Cours d'eau
- Limites communales

Station d'Epuration

Réseau d'assainissement
- Pluvial
- Séparatif
- Unitaire

Zonage d'assainissement
- AC
- ANC

DEPARTEMENT DE L'AIN

HAUT BUGEY AGGLOMÉRATION

CHARIX

Plan Local d'Urbanisme Intercommunal

Projet de Zonage Pluvial

Document approuvé par délibération du Conseil Communautaire en date du : **19/12/2019**

SICTEU BUGEY CS 80102 F - 01117 OYONNAX CEDEX

verdi

Légende

0 100 200 m

Elements du cadastre :
- Bâti
- Parcelle
- Voie
- Cours d'eau
- Limites communales

★ STEP

Projet de Zonage Pluvial
- Absence réseau
- Réseau pluvial
- Réseau unitaire

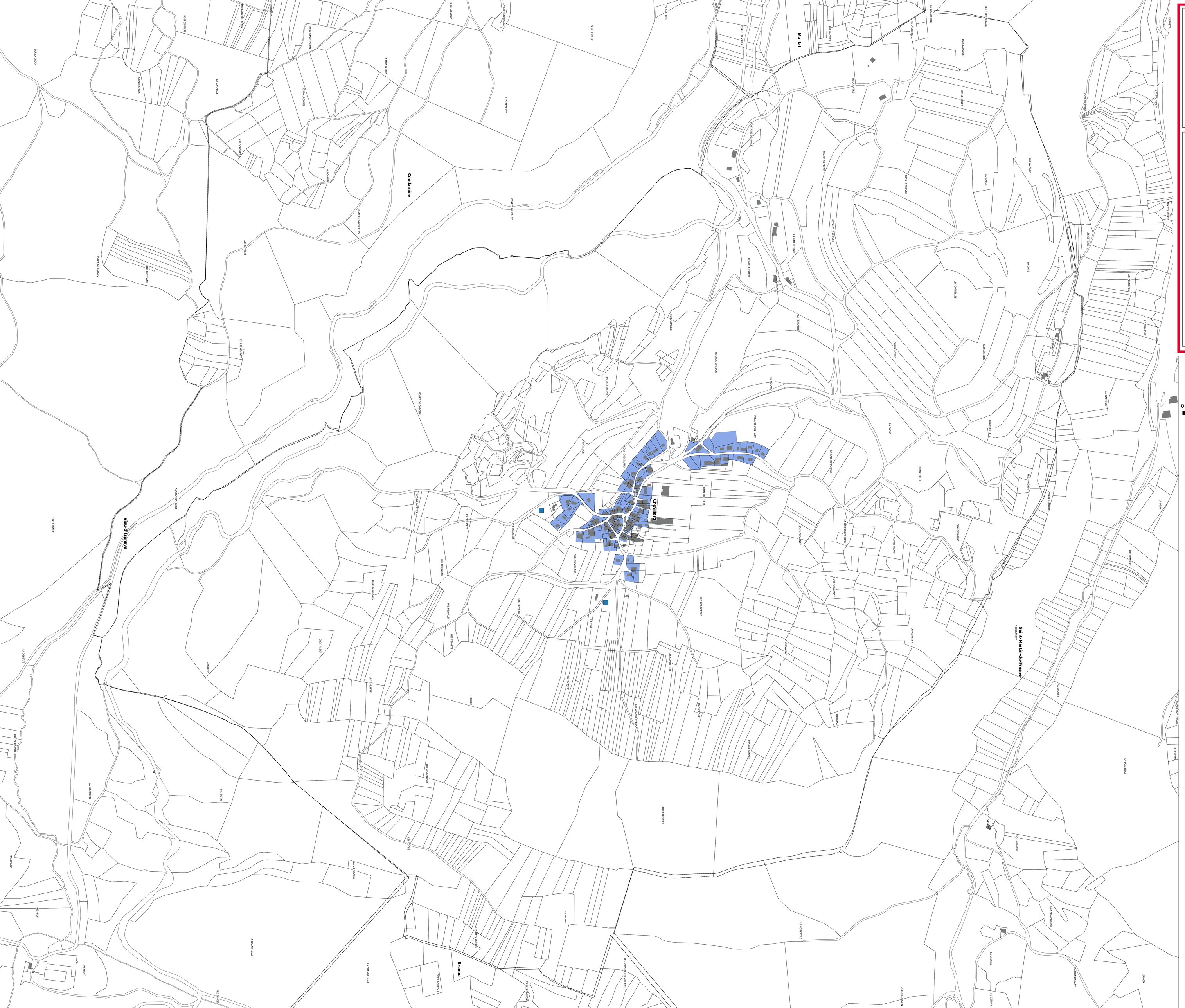

DEPARTEMENT DE L'AIN

HAUT BUGEY AGGLOMÉRATION

CHEVILLARD

Plan Local d'Urbanisme Intercommunal

Réseau d'eau potable
Projet de zonage AEP

Document approuvé par délibération du 19/12/2019
Conseil Communautaire en date du :

Légende

0 100 200 m

Elements du cadastre :
- Bâti
- Parcelle
- Voie
- Cours d'eau
- Limites communales

- Reservoir

Réseau AEP
- Brute
- Potable

Zonage AEP
- NON
- OUI

DEPARTEMENT DE L'AIN

HAUT BUGEY AGGLOMÉRATION

CHEVILLARD

Plan Local d'Urbanisme Intercommunal

Zonage et réseau d'assainissement

Document approuvé par délibération du **19/12/2019**
Conseil Communautaire en date du :

HAUT BUGEY AGGLOMERATION CS 80102 01117 OYONNAX CEDEX

verdi

Légende

Elements du cadastre :
- Bâti
- Parcelle
- Voie
- Cours d'eau
- Limites communales

0 100 200 m

★ Station d'Epuration

Réseau d'assainissement
- Pluvial
- Séparatif
- Unitaire

Zonage d'assainissement
- AC
- ANC

Chevillard
Condamine
Maillat
Vieu-d'Izenave
Brénod
Saint-Martin-du-Fresne



DEPARTEMENT DE L'AIN

HAUT BUGEY AGGLOMÉRATION

CHEVILLARD

Plan Local d'Urbanisme Intercommunal

Projet de Zonage Pluvial

Document approuvé par délibération du Conseil Communautaire en date du : 19/12/2019

Légende

0 100 200 m

Elements du cadastre :
- Bâti
- Parcelle
- Voie
- Cours d'eau
- Limites communales

★ STEP

Projet de Zonage Pluvial
- Absence réseau
- Réseau pluvial
- Réseau unitaire

DEPARTEMENT DE L'AIN

HAUT BUGEY AGGLOMÉRATION

CONDAMINE

Plan Local d'Urbanisme Intercommunal

Réseau d'eau potable
Projet de zonage AEP

Document approuvé par délibération du **19/12/2019**
Conseil Communautaire en date du :

HAUT BUGEY AGGLOMÉRATION CS 80102 F- 01117 OYONNAX CEDEX

verdi

Légende

0 100 200 m

Elements du cadastre :
- Bâti
- Parcelle
- Voie
- Cours d'eau
- Limites communales

Reservoir

Réseau AEP
- Brute
- Potable

Zonage AEP
- NON
- OUI

Meillat

Condamine

Chevillard

Vieu-d'Izenave

DEPARTEMENT DE L'AIN

HAUT BUGEY AGGLOMÉRATION

CONDAMINE

Plan Local d'Urbanisme Intercommunal

Zonage et réseau d'assainissement

Document approuvé par délibération du **19/12/2019**
Conseil Communautaire en date du :

HAUT BUGEY AGGLOMÉRATION CS 80102 F - 01117 OYONNAX CEDEX

verdi

Légende

0 100 200 m

Elements du cadastre :
- Bâti
- Parcelle
- Voie
- Cours d'eau
- Limites communales

★ Station d'Epuration

Réseau d'assainissement
- Pluvial
- Séparatif
- Unitaire

Zonage d'assainissement
- AC
- ANC

DEPARTEMENT DE L'AIN

HAUT BUGEY AGGLOMÉRATION

CONDAMINE

Plan Local d'Urbanisme Intercommunal

Projet de Zonage Pluvial

Document approuvé par délibération du Conseil Communautaire en date du : **19/12/2019**

HAUT BUGEY CS 80002 F - 01117 OYONNAX CEDEX AGGLOMÉRATION

verdi

Légende

0 100 200 m

Elements du cadastre :
- Bâti
- Parcelle
- Voie
- Cours d'eau
- Limites communales

★ STEP

Projet de Zonage Pluvial
- Absence réseau
- Réseau pluvial
- Réseau unitaire

DEPARTEMENT DE L'AIN

HAUT BUGEY AGGLOMÉRATION

DORTAN

Plan Local d'Urbanisme Intercommunal

Réseau d'eau potable
Projet de zonage AEP

Document approuvé par délibération du **19/12/2019**
Conseil Communautaire en date du :

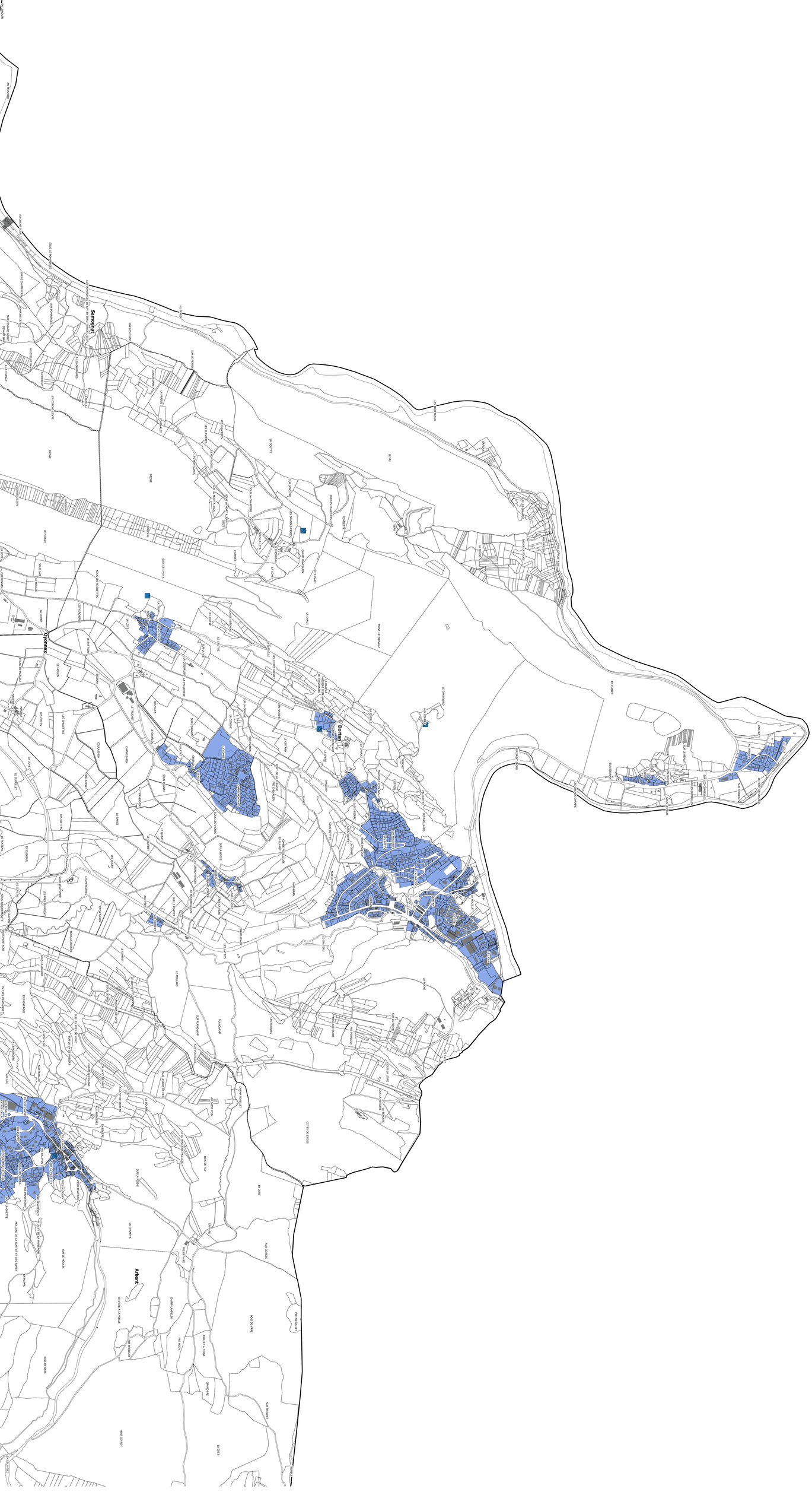

Légende

0 100 200 m

Elements du cadastre :
- Bâti
- Parcelle
- Voie
- Cours d'eau
- Limites communales

- Reservoir

Réseau AEP
- Brute
- Potable

Zonage AEP
- NON
- OUI

DEPARTEMENT DE L'AIN

HAUT BUGEY AGGLOMÉRATION

DORTAN

Plan Local d'Urbanisme Intercommunal

Zonage et réseau d'assainissement

Document approuvé par délibération du **19/12/2019**
Conseil Communautaire en date du :

HAUT BUGEY AGGLOMÉRATION CS 80102 F - 01117 OYONNAX CEDEX

verdi

Légende

0 100 200 m

Elements du cadastre :
- Bâti
- Parcelle
- Voie
- Cours d'eau
- Limites communales

★ Station d'Epuration

Réseau d'assainissement
- Pluvial
- Séparatif
- Unitaire

Zonage d'assainissement
- AC
- ANC

Samognat
Oyonnax
Dortan
Arbent

DEPARTEMENT DE L'AIN

HAUT BUGEY AGGLOMÉRATION

DORTAN

Plan Local d'Urbanisme Intercommunal

Projet de Zonage Pluvial

Document approuvé par délibération du **19/12/2019**
Conseil Communautaire en date du :



Légende

0 100 200 m

Elements du cadastre :
- Bâti
- Parcelle
- Voie
- Cours d'eau
- Limites communales

★ STEP

Projet de Zonage Pluvial
- Absence réseau
- Réseau pluvial
- Réseau unitaire

DEPARTEMENT DE L'AIN

HAUT BUGEY AGGLOMÉRATION

ECHALLON

Plan Local d'Urbanisme Intercommunal

Réseau d'eau potable
Projet de zonage AEP

Document approuvé par délibération du **19/12/2019**
Conseil Communautaire en date du :



verdi

Légende

0 100 200 m

Elements du cadastre :
- Bâti
- Parcelle
- Voie
- Cours d'eau
- Limites communales

Reservoir

Réseau AEP
- Brute
- Potable

Zonage AEP
- NON
- OUI

DEPARTEMENT DE L'AIN

HAUT BUGEY AGGLOMÉRATION

ECHALLON

Plan Local d'Urbanisme Intercommunal

Zonage et réseau d'assainissement

Document approuvé par délibération du **19/12/2019**
Conseil Communautaire en date du :

HAUT BUGEY AGGLOMERATION CS 80102 01117 OYONNAX CEDEX

verdi

Légende

0 100 200 m

Elements du cadastre :
- Bâti
- Parcelle
- Voie
- Cours d'eau
- Limites communales

Station d'Epuration

Réseau d'assainissement
- Pluvial
- Séparatif
- Unitaire

Zonage d'assainissement
- AC
- ANC



DEPARTEMENT DE L'AIN

HAUT BUGEY AGGLOMÉRATION

ECHALLON

Plan Local d'Urbanisme Intercommunal

Projet de Zonage Pluvial

Document approuvé par délibération du Conseil Communautaire en date du : 19/12/2019

HAUT BUGEY CS 80502 F-01117 OYONNAX CEDEX AGGLOMÉRATION

verdi

Légende

0 100 200 m

Elements du cadastre :
- Bâti
- Parcelle
- Voie
- Cours d'eau
- Limites communales

★ STEP

Projet de Zonage Pluvial
- Absence réseau
- Réseau pluvial
- Réseau unitaire

DEPARTEMENT DE L'AIN

HAUT BUGEY AGGLOMÉRATION

GEOVREISSET

Plan Local d'Urbanisme Intercommunal

Réseau d'eau potable
Projet de zonage AEP

Document approuvé par délibération du **10/12/2019**
Conseil Communautaire en date du :

HAUT BUGEY AGGLOMÉRATION CS 80102 F-01117 OYONNAX CEDEX

verdi

Légende

0 100 200 m

Elements du cadastre :
- Bâti
- Parcelle
- Voie
- Cours d'eau
- Limites communales

Reservoir

Réseau AEP

Brute

Potable

Zonage AEP

NON

OUI

DEPARTEMENT DE L'AIN

HAUT BUGEY AGGLOMÉRATION

GEOVREISSET

Plan Local d'Urbanisme Intercommunal

Zonage et réseau d'assainissement

Document approuvé par délibération du **19/12/2019**
Conseil Communautaire en date du :

HAUT BUGEY AGGLOMERATION CS 80102 F - 01117 OYONNAX CEDEX

verdi

Légende

0 100 200 m

Elements du cadastre :
- Bâti
- Parcelle
- Voie
- Cours d'eau
- Limites communales

★ Station d'Epuration

Réseau d'assainissement
- Pluvial
- Séparatif
- Unitaire

Zonage d'assainissement
- AC
- ANC

Samognat
Izernore
Groissiat
Geovreisset
Bellignat
Oyonnax

DEPARTEMENT DE L'AIN

HAUT BUGEY AGGLOMÉRATION

GEOVREISSET

Plan Local d'Urbanisme Intercommunal

Projet de Zonage Pluvial

Document approuvé par délibération du Conseil Communautaire en date du : **19/12/2019**

HAUT BUGEY AGGLOMÉRATION CS 80002 F - 01117 OYONNAX CEDEX

verdi

Légende

0 100 200 m

Elements du cadastre :
- Bâti
- Parcelle
- Voie
- Cours d'eau
- Limites communales

★ STEP

Projet de Zonage Pluvial
- Absence réseau
- Réseau pluvial
- Réseau unitaire

Samognat

Izernore

Groissiat

Geovreisset

Bellignat

Oyonnax

DEPARTEMENT DE L'AIN

HAUT BUGEY AGGLOMÉRATION

GROISSIAT

Plan Local d'Urbanisme Intercommunal

Réseau d'eau potable
Projet de zonage AEP

Document approuvé par délibération du **19/12/2019**
Conseil Communautaire en date du :

HAUT BUGEY AGGLOMERATION CS 80102 F-01117 OYONNAX CEDEX

verdi

Légende

0 100 200 m

Elements du cadastre :
- Bâti
- Parcelle
- Voie
- Cours d'eau
- Limites communales

Reservoir

Réseau AEP

Brute

Potable

Zonage AEP

NON

OUI

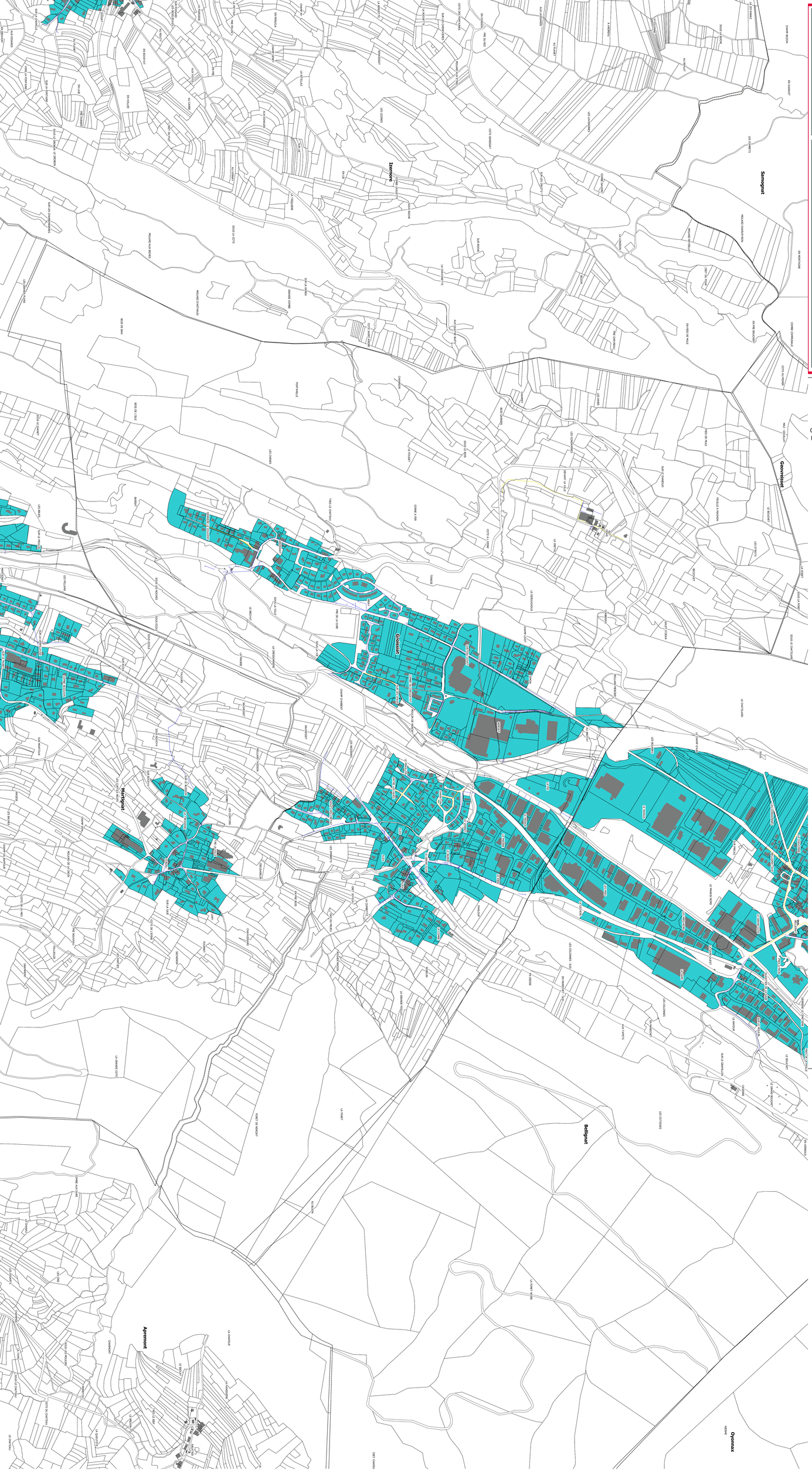

DEPARTEMENT DE L'AIN

HAUT BUGEY AGGLOMÉRATION

GROISSIAT

Plan Local d'Urbanisme Intercommunal

Zonage et réseau d'assainissement

Document approuvé par délibération du 19/12/2019
Conseil Communautaire en date du :

HAUT BUGEY CS 80502 F-01117 OYONNAX CEDEX AGGLOMÉRATION

verdi

Légende

0 100 200 m

Elements du cadastre :
- Bâti
- Parcelle
- Voie
- Cours d'eau
- Limites communales

★ Station d'Epuration

Réseau d'assainissement
- Pluvial
- Séparatif
- Unitaire

Zonage d'assainissement
- AC
- ANC



DEPARTEMENT DE L'AIN

HAUT BUGEY AGGLOMÉRATION

GROISSIAT

Plan Local d'Urbanisme Intercommunal

Projet de Zonage Pluvial

Document approuvé par délibération du Conseil Communautaire en date du : 19/12/2019

HAUT BUGEY CS 80502 F-01117 OYONNAX CEDEX AGGLOMÉRATION

verdi

Légende

0 100 200 m

Elements du cadastre :
- Bâti
- Parcelle
- Voie
- Cours d'eau
- Limites communales

★ STEP

Projet de Zonage Pluvial
- Absence réseau
- Réseau pluvial
- Réseau unitaire

DEPARTEMENT DE L'AIN

HAUT BUGEY AGGLOMÉRATION

IZENAVE

Plan Local d'Urbanisme Intercommunal

Réseau d'eau potable
Projet de zonage AEP

Document approuvé par délibération du **19/12/2019**
Conseil Communautaire en date du :

HAUT BUGEY AGGLOMERATION CS 80102 F- 01117 OYONNAX CEDEX

verdi

Légende

0 100 200 m

Elements du cadastre :
- Bâti
- Parcelle
- Voie
- Cours d'eau
- Limites communales

Reservoir

Réseau AEP
- Brute
- Potable

Zonage AEP
- NON
- OUI

Izenave

Lantenay

Oncieu

DEPARTEMENT DE L'AIN

HAUT BUGEY AGGLOMÉRATION

IZENAVE

Plan Local d'Urbanisme Intercommunal

Zonage et réseau d'assainissement

Document approuvé par délibération du **19/12/2019**
Conseil Communautaire en date du :

HAUT BUGEY AGGLOMERATION CS 80102 F - 01117 OYONNAX CEDEX

verdi

Légende

0 100 200 m

Elements du cadastre :
- Bâti
- Parcelle
- Voie
- Cours d'eau
- Limites communales

★ Station d'Epuration

Réseau d'assainissement
- Pluvial
- Séparatif
- Unitaire

Zonage d'assainissement
- AC
- ANC



DEPARTEMENT DE L'AIN

HAUT BUGEY AGGLOMÉRATION

IZENAVE

Plan Local d'Urbanisme Intercommunal

Projet de Zonage Pluvial

Document approuvé par délibération du Conseil Communautaire en date du : **19/12/2019**



Légende

0 100 200 m

Elements du cadastre :
- Bâti
- Parcelle
- Voie
- Cours d'eau
- Limites communales

★ STEP

Projet de Zonage Pluvial
- Absence réseau
- Réseau pluvial
- Réseau unitaire



DEPARTEMENT DE L'AIN

HAUT BUGEY AGGLOMÉRATION

IZERNORE

Plan Local d'Urbanisme Intercommunal

Réseau d'eau potable
Projet de zonage AEP

Document approuvé par délibération du 19/12/2019
Conseil Communautaire en date du :

HAUT BUGEY CS 80502 F-01177 OYONNAX CEDEX AGGLOMÉRATION

verdi

Légende

0 100 200 m

Elements du cadastre :
- Bâti
- Parcelle
- Voie
- Cours d'eau
- Limites communales

Reservoir

Réseau AEP
- Brute
- Potable

Zonage AEP
- NON
- OUI



DEPARTEMENT DE L'AIN

HAUT BUGEY AGGLOMÉRATION

IZERNORE

Plan Local d'Urbanisme Intercommunal

Zonage et réseau d'assainissement

Document approuvé par délibération du 19/12/2019
Conseil Communautaire en date du :

HAUT BUGEY CS 80502 F-01117 OYONNAX CEDEX AGGLOMÉRATION

verdi

Légende

0 100 200 m

Elements du cadastre :
- Bâti
- Parcelle
- Voie
- Cours d'eau
- Limites communales

★ Station d'Epuration

Réseau d'assainissement
- Pluvial
- Séparatif
- Unitaire

Zonage d'assainissement
- AC
- ANC



DEPARTEMENT DE L'AIN

HAUT BUGEY AGGLOMÉRATION

IZERNORE

Plan Local d'Urbanisme Intercommunal

Projet de Zonage Pluvial

Document approuvé par délibération du Conseil Communautaire en date du : 19/12/2019

HAUT BUGEY CS 80502 F-01117 OYONNAX CEDEX AGGLOMÉRATION

verdi

Légende

0 100 200 m

Elements du cadastre :
- Bâti
- Parcelle
- Voie
- Cours d'eau
- Limites communales

★ STEP

Projet de Zonage Pluvial
- Absence réseau
- Réseau pluvial
- Réseau unitaire

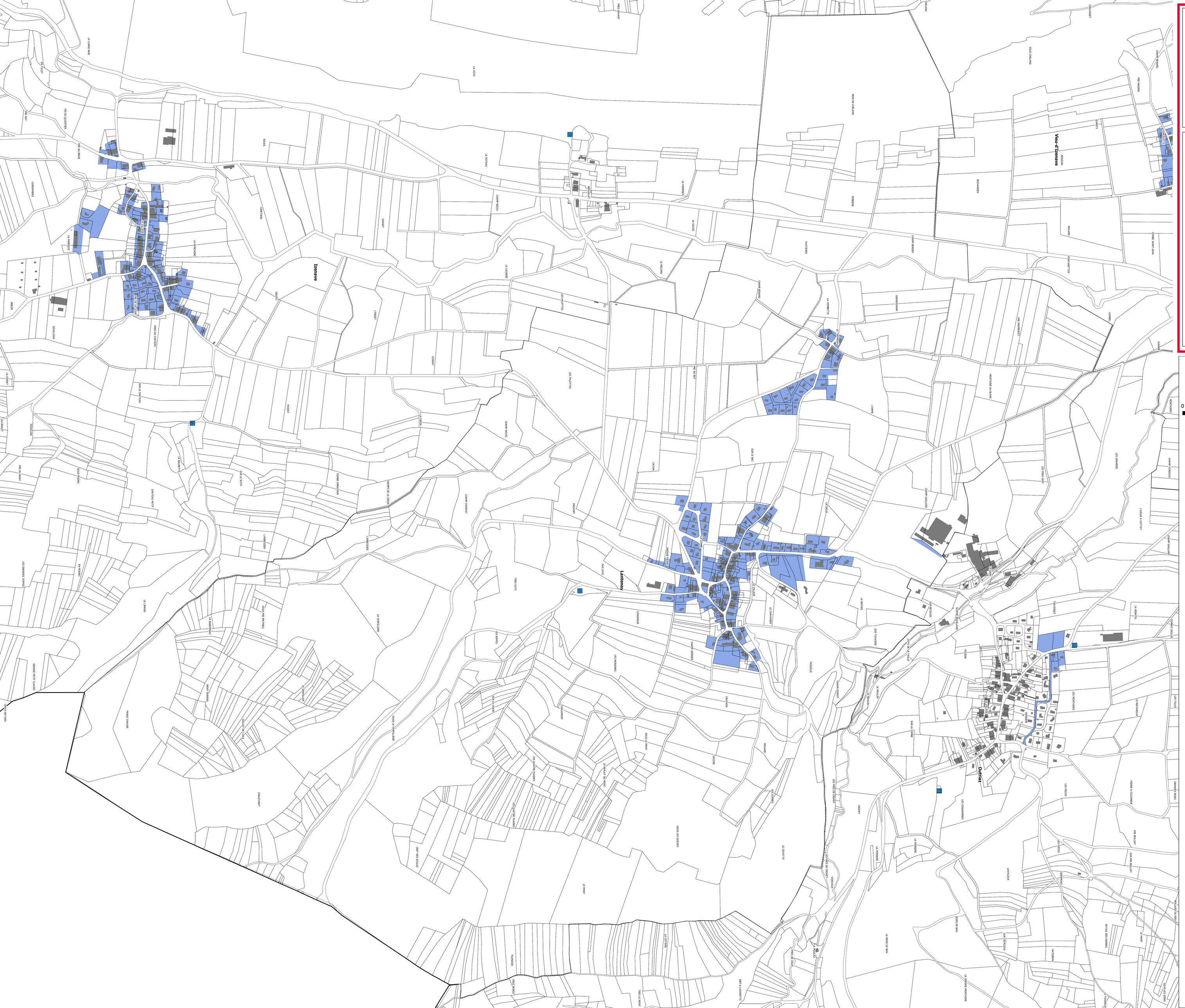

DEPARTEMENT DE L'AIN

HAUT BUGEY AGGLOMÉRATION

LANTENAY

Plan Local d'Urbanisme Intercommunal

Réseau d'eau potable
Projet de zonage AEP

Document approuvé par délibération du 19/12/2019
Conseil Communautaire en date du :

HAUT BUGEY CS 80502 F - 01177 OYONNAX CEDEX AGGLOMÉRATION

verdi

Légende

0 100 200 m

Elements du cadastre :
- Bâti
- Parcelle
- Voie
- Cours d'eau
- Limites communales

- Reservoir

Réseau AEP
- Brute
- Potable

Zonage AEP
- NON
- OUI

DEPARTEMENT DE L'AIN

HAUT BUGEY AGGLOMÉRATION

LANTENAY

Plan Local d'Urbanisme Intercommunal

Zonage et réseau d'assainissement

Document approuvé par délibération du **19/12/2019**
Conseil Communautaire en date du :

HAUT BUGEY CS 80502 01117 OYONNAX CEDEX AGGLOMÉRATION

verdi

Légende

0 100 200 m

Elements du cadastre :
- Bâti
- Parcelle
- Voie
- Cours d'eau
- Limites communales

★ Station d'Epuration

Réseau d'assainissement
- Pluvial
- Séparatif
- Unitaire

Zonage d'assainissement
- AC
- ANC

Izenave

Lantenay

Vieu-d'Izenave

Outriaz



DEPARTEMENT DE L'AIN

HAUT BUGEY AGGLOMÉRATION

LANTENAY

Plan Local d'Urbanisme Intercommunal

Projet de Zonage Pluvial

Document approuvé par délibération du Conseil Communautaire en date du : 19/12/2019

Légende

0 100 200 m

Elements du cadastre :
- Bâti
- Parcelle
- Voie
- Cours d'eau
- Limites communales

★ STEP

Projet de Zonage Pluvial
- Absence réseau
- Réseau pluvial
- Réseau unitaire

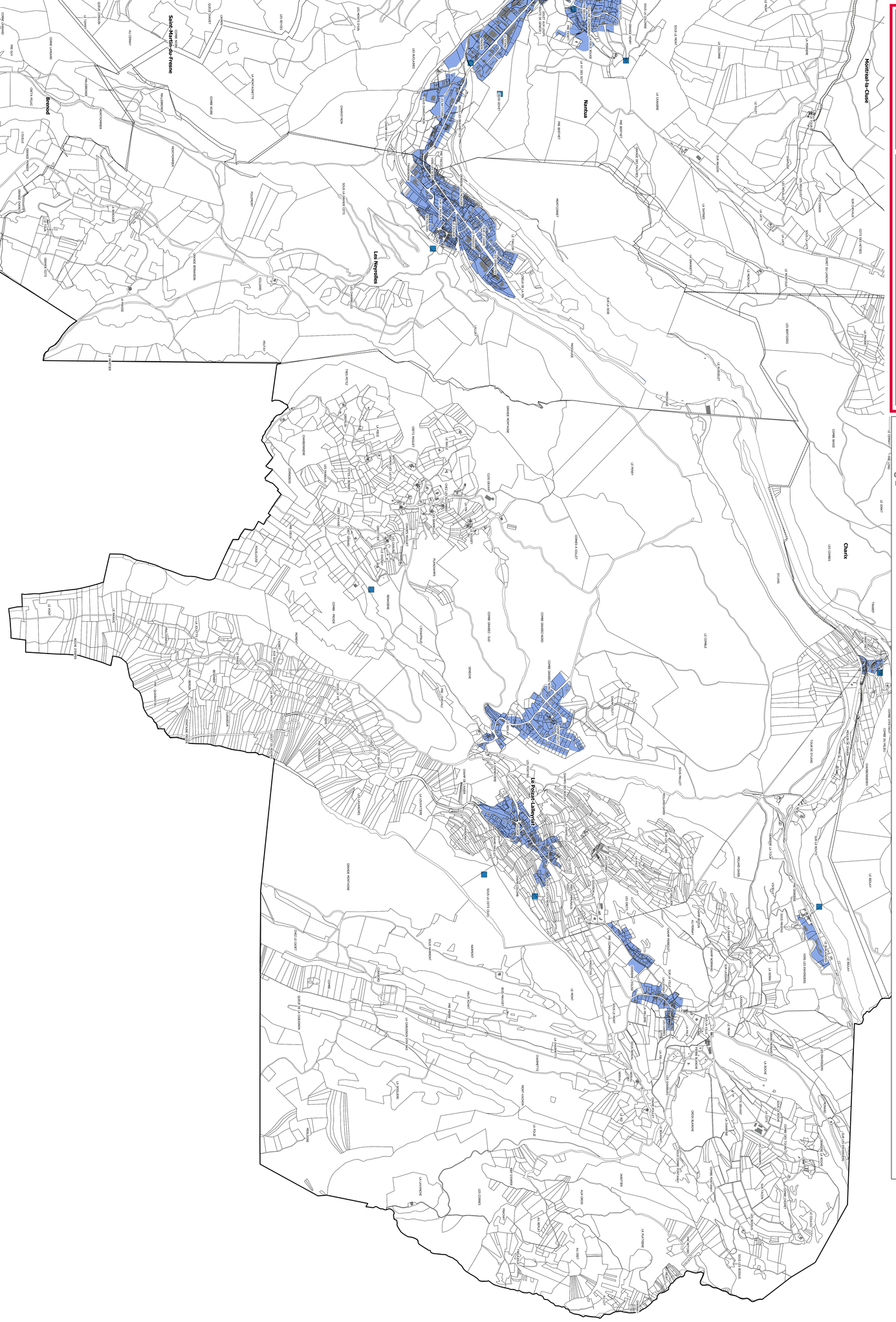

DEPARTEMENT DE L'AIN

HAUT BUGEY AGGLOMÉRATION

LE POIZAT-LALLEYRIAT

Plan Local d'Urbanisme Intercommunal

Réseau d'eau potable
Projet de zonage AEP

Document approuvé par délibération du 19/12/2019
Conseil Communautaire en date du :

HAUT BUGEY CS 80502 F-01117 OYONNAX CEDEX AGGLOMÉRATION

verdi

Légende

0 100 200 m

Elements du cadastre :
- Bâti
- Parcelle
- Voie
- Cours d'eau
- Limites communales

- Reservoir

Réseau AEP
- Brute
- Potable

Zonage AEP
- NON
- OUI

DEPARTEMENT DE L'AIN

HAUT BUGEY AGGLOMÉRATION

LE POIZAT-LALLEYRIAT

Plan Local d'Urbanisme Intercommunal

Zonage et réseau d'assainissement

Document approuvé par délibération du **19/12/2019**
Conseil Communautaire en date du :

HAUT BUGEY AGGLOMÉRATION CS 80102 F - 01117 OYONNAX CEDEX

verdi

Légende

0 100 200 m

Elements du cadastre :
- Bâti
- Parcelle
- Voie
- Cours d'eau
- Limites communales

★ Station d'Epuration

Réseau d'assainissement
- Pluvial
- Séparatif
- Unitaire

Zonage d'assainissement
- AC
- ANC

DEPARTEMENT DE L'AIN

HAUT BUGEY AGGLOMÉRATION

LE POIZAT-LALLEYRIAT

Plan Local d'Urbanisme Intercommunal

Projet de Zonage Pluvial

Document approuvé par délibération du Conseil Communautaire en date du : **19/12/2019**

HAUT BUGEY AGGLOMÉRATION CS 80002 F - 01117 OYONNAX CEDEX

verdi

Légende

0 100 200 m

Elements du cadastre :
- Bâti
- Parcelle
- Voie
- Cours d'eau
- Limites communales

★ STEP

Projet de Zonage Pluvial
- Absence réseau
- Réseau pluvial
- Réseau unitaire

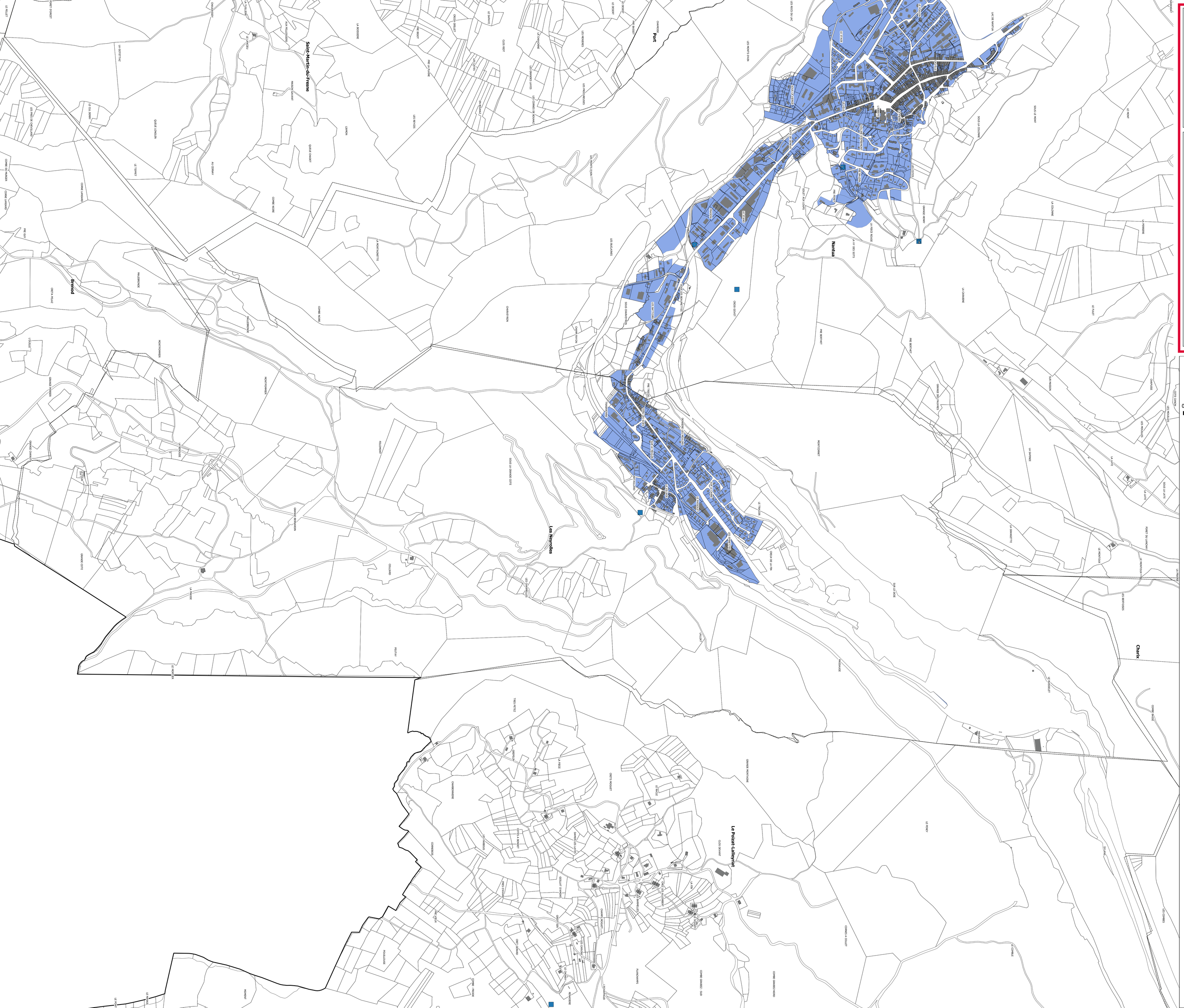

DEPARTEMENT DE L'AIN

HAUT BUGEY AGGLOMÉRATION

LES NEYROLLES

Plan Local d'Urbanisme Intercommunal

Réseau d'eau potable
Projet de zonage AEP

Document approuvé par délibération du 19/12/2019
Conseil Communautaire en date du :

HAUT BUGEY CS 80502 F - 01117 OYONNAX CEDEX AGGLOMÉRATION

verdi

Légende

0 100 200 m

Elements du cadastre :
- Bâti
- Parcelle
- Voie
- Cours d'eau
- Limites communales

- Reservoir

Réseau AEP
- Brute
- Potable

Zonage AEP
- NON
- OUI

DEPARTEMENT DE L'AIN

HAUT BUGEY AGGLOMÉRATION

LES NEYROLLES

Plan Local d'Urbanisme Intercommunal

Zonage et réseau d'assainissement

Document approuvé par délibération du **19/12/2019**
Conseil Communautaire en date du :

HAUT BUGEY AGGLOMERATION CS 80102 01117 OYONNAX CEDEX

verdi

Légende

0 100 200 m

Elements du cadastre :
- Bâti
- Parcelle
- Voie
- Cours d'eau
- Limites communales

★ Station d'Epuration

Réseau d'assainissement
- Pluvial
- Séparatif
- Unitaire

Zonage d'assainissement
- AC
- ANC

Brénod
Saint-Martin-du-Frêne
Port
Nantua
Les Neyrolles
Le Poizat-Lalleyriat
Chézery-Forens



DEPARTEMENT DE L'AIN

HAUT BUGEY AGGLOMÉRATION

LES NEYROLLES

Plan Local d'Urbanisme Intercommunal

Projet de Zonage Pluvial

Document approuvé par délibération du Conseil Communautaire en date du : 19/12/2019

Légende

0 100 200 m

Elements du cadastre :
- Bâti
- Parcelle
- Voie
- Cours d'eau
- Limites communales

★ STEP

Projet de Zonage Pluvial
- Absence réseau
- Réseau pluvial
- Réseau unitaire

DEPARTEMENT DE L'AIN

HAUT BUGEY AGGLOMÉRATION

LEYSSARD

Plan Local d'Urbanisme Intercommunal

Réseau d'eau potable
Projet de zonage AEP

Document approuvé par délibération du 19/12/2019
Conseil Communautaire en date du :



Légende

0 100 200 m

Elements du cadastre :
- Bâti
- Parcelle
- Voie
- Cours d'eau
- Limites communales

- Reservoir

Réseau AEP
- Brute
- Potable

Zonage AEP
- NON
- OUI

DEPARTEMENT DE L'AIN

HAUT BUGEY AGGLOMÉRATION

LEYSSARD

Plan Local d'Urbanisme Intercommunal

Zonage et réseau d'assainissement

Document approuvé par délibération du 19/12/2019
Conseil Communautaire en date du :



Légende

0 100 200 m

Elements du cadastre :
- Bâti
- Parcelle
- Voie
- Cours d'eau
- Limites communales

★ Station d'Epuration

Réseau d'assainissement
- Pluvial
- Séparatif
- Unitaire

Zonage d'assainissement
- AC
- ANC

DEPARTEMENT DE L'AIN

HAUT BUGEY AGGLOMÉRATION

LEYSSARD

Plan Local d'Urbanisme Intercommunal

Projet de Zonage Pluvial

Document approuvé par délibération du Conseil Communautaire en date du : 19/12/2019



Légende

0 100 200 m

Elements du cadastre :
- Bâti
- Parcelle
- Voie
- Cours d'eau
- Limites communales

★ STEP

Projet de Zonage Pluvial
- Absence réseau
- Réseau pluvial
- Réseau unitaire

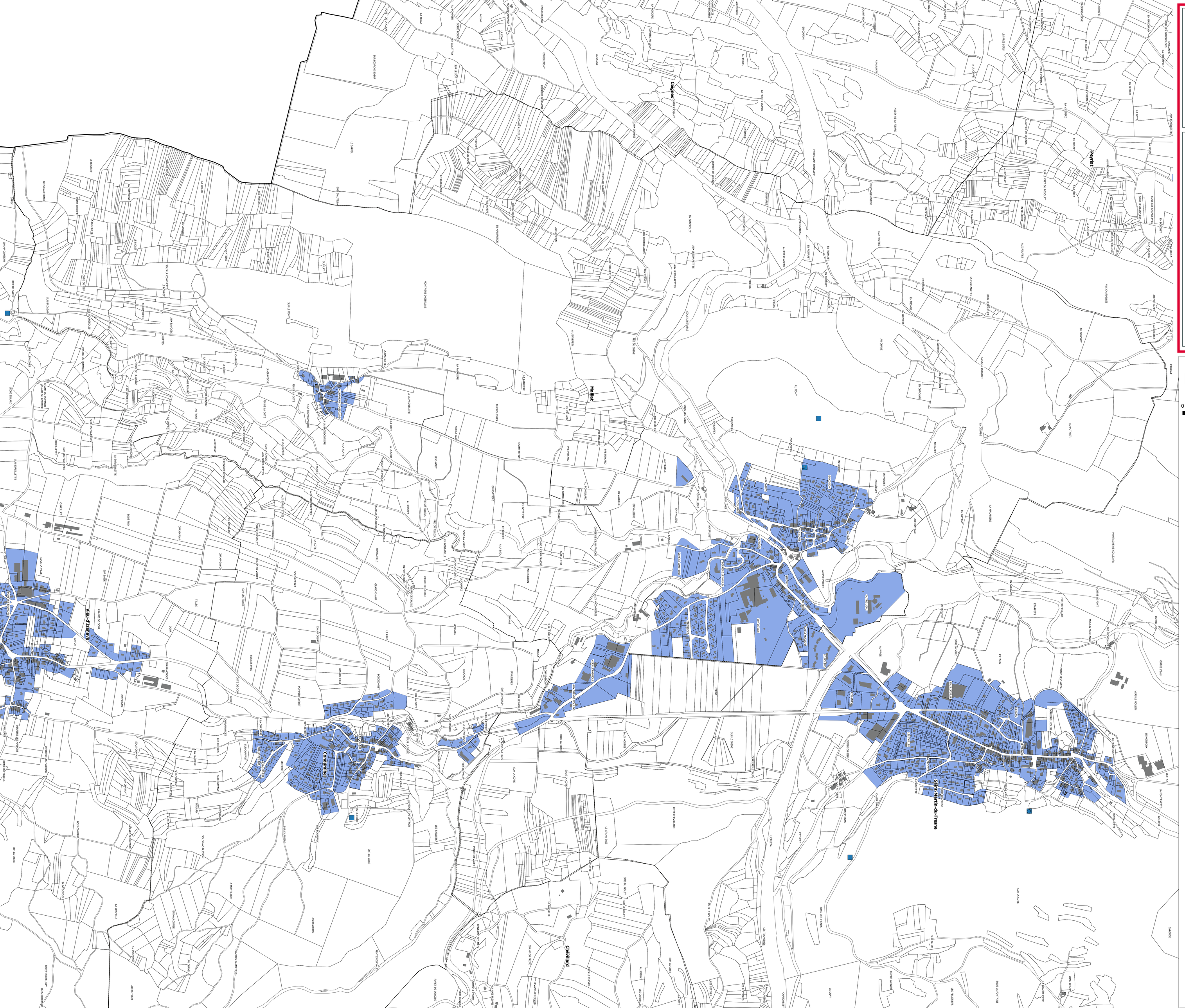

DEPARTEMENT DE L'AIN

HAUT BUGEY AGGLOMÉRATION

MAILLAT

Plan Local d'Urbanisme Intercommunal

Réseau d'eau potable
Projet de zonage AEP

Document approuvé par délibération du 19/12/2019
Conseil Communautaire en date du :

HAUT BUGEY CS 80502 F-01117 OYONNAX CEDEX AGGLOMÉRATION

verdi

Légende

0 100 200 m

Elements du cadastre :
- Bâti
- Parcelle
- Voie
- Cours d'eau
- Limites communales

- Reservoir

Réseau AEP
- Brute
- Potable

Zonage AEP
- NON
- OUI

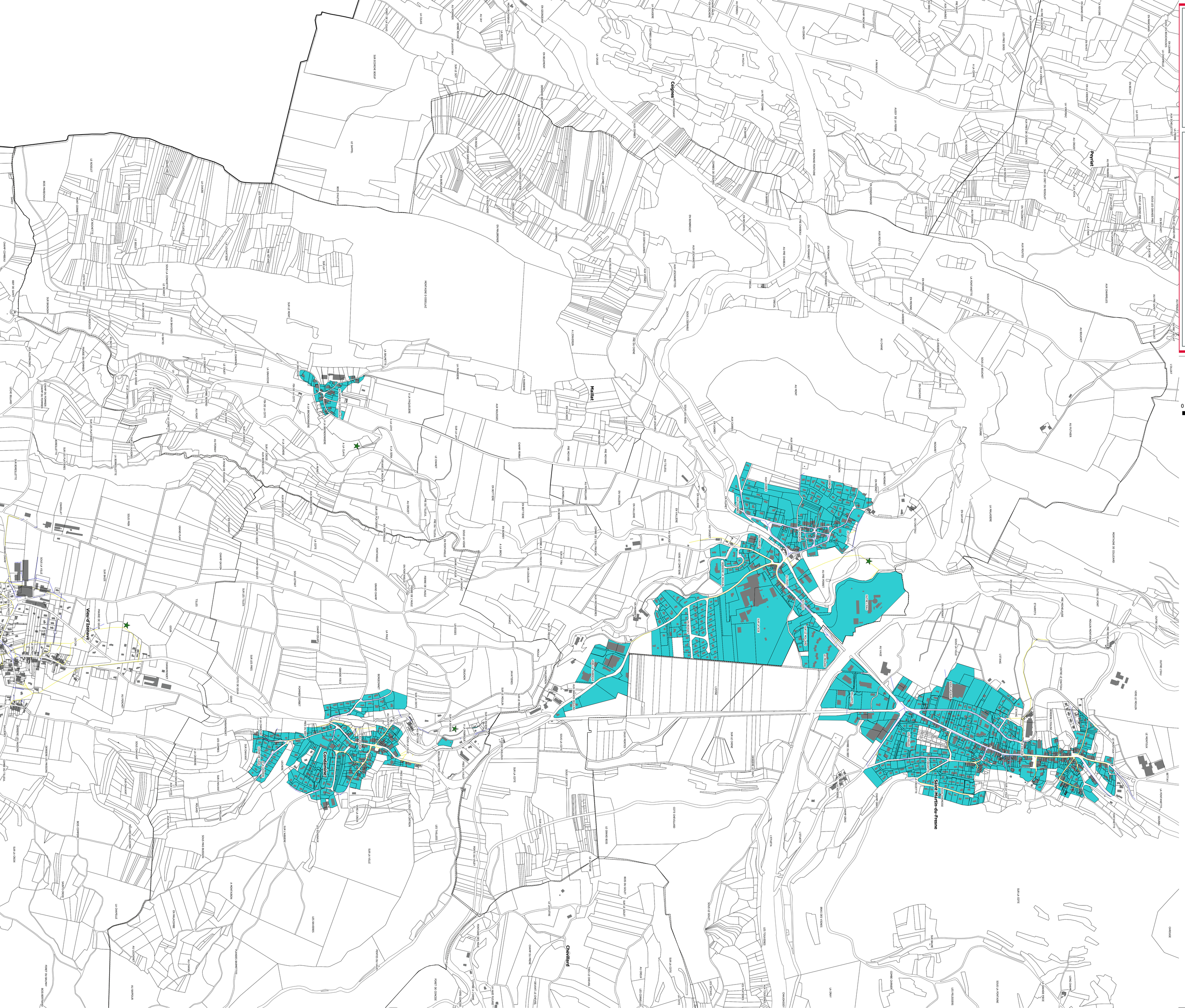

DEPARTEMENT DE L'AIN

HAUT BUGEY AGGLOMÉRATION

MAILLAT

Plan Local d'Urbanisme Intercommunal

Zonage et réseau d'assainissement

Document approuvé par délibération du 19/12/2019
Conseil Communautaire en date du :

HAUT BUGEY CS 80502 F-01117 OYONNAX CEDEX AGGLOMÉRATION

verdi

Légende

0 100 200 m

Elements du cadastre :
- Bâti
- Parcelle
- Voie
- Cours d'eau
- Limites communales

★ Station d'Epuration

Réseau d'assainissement
- Pluvial
- Séparatif
- Unitaire

Zonage d'assainissement
- AC
- ANC



DEPARTEMENT DE L'AIN

HAUT BUGEY AGGLOMÉRATION

MAILLAT

Plan Local d'Urbanisme Intercommunal

Projet de Zonage Pluvial

Document approuvé par délibération du Conseil Communautaire en date du : 19/12/2019

HAUT BUGEY CS 80502 F-01117 OYONNAX CEDEX AGGLOMÉRATION

verdi

Légende

0 100 200 m

Elements du cadastre :
- Bâti
- Parcelle
- Voie
- Cours d'eau
- Limites communales

★ STEP

Projet de Zonage Pluvial
- Absence réseau
- Réseau pluvial
- Réseau unitaire

DEPARTEMENT DE L'AIN

HAUT BUGEY AGGLOMÉRATION

MARTIGNAT

Plan Local d'Urbanisme Intercommunal

Réseau d'eau potable
Projet de zonage AEP

Document approuvé par délibération du **19/12/2019**
Conseil Communautaire en date du :

HAUT BUGEY AGGLOMERATION CS 80102 F-01117 OYONNAX CEDEX

verdi

Légende

0 100 200 m

Elements du cadastre :
- Bâti
- Parcelle
- Voie
- Cours d'eau
- Limites communales

Reservoir

Réseau AEP

Brute

Potable

Zonage AEP

NON

OUI

DEPARTEMENT DE L'AIN

HAUT BUGEY AGGLOMÉRATION

MARTIGNAT

Plan Local d'Urbanisme Intercommunal

Zonage et réseau d'assainissement

Document approuvé par délibération du **19/12/2019**
Conseil Communautaire en date du :

HAUT BUGEY AGGLOMERATION CS 80102 F - 01117 OYONNAX CEDEX

verdi

Légende

0 100 200 m

Elements du cadastre :
- Bâti
- Parcelle
- Voie
- Cours d'eau
- Limites communales

★ Station d'Epuration

Réseau d'assainissement
- Pluvial
- Séparatif
- Unitaire

Zonage d'assainissement
- AC
- ANC



DEPARTEMENT DE L'AIN

HAUT BUGEY AGGLOMÉRATION

MARTIGNAT

Plan Local d'Urbanisme Intercommunal

Projet de Zonage Pluvial

Document approuvé par délibération du Conseil Communautaire en date du : 19/12/2019

HAUT BUGEY CS 80502 F - 01117 OYONNAX CEDEX AGGLOMÉRATION

verdi

Légende

0 100 200 m

Elements du cadastre :
- Bâti
- Parcelle
- Voie
- Cours d'eau
- Limites communales

★ STEP

Projet de Zonage Pluvial
- Absence réseau
- Réseau pluvial
- Réseau unitaire

DEPARTEMENT DE L'AIN

HAUT BUGEY AGGLOMÉRATION

MATAFELON-GRANGES

Plan Local d'Urbanisme Intercommunal

Réseau d'eau potable
Projet de zonage AEP

Document approuvé par délibération du **19/12/2019**
Conseil Communautaire en date du :

CC HAUT BUGEY – CS 80102 – F- 01117 OYONNAX CEDEX – AGGLOMERATION

verdi – Services à vos territoires

Légende

0 100 200 m

Elements du cadastre :
- Bâti
- Parcelle
- Voie
- Cours d'eau
- Limites communales

- Reservoir

Réseau AEP
- Brute
- Potable

Zonage AEP
- NON
- OUI

Bolozon
Nurieux-Volognat
Serrières-de-Briord
Briord
Saint-Jean-le-Vieux
Izernore
Montagnat
Matafelon-Granges
Chevillard
Saint-Germain-de-Joux
Murlin
Arandas
Corcelles
Cerdon
Ambutrix
Vieu
Labalme
Saint-Martin-du-Mont
Saint-Sorlin-en-Bugey
Hostias
Saint-Alban
Leyssard
Saint-Vulbas
Lagnieu
Loyettes
Pont-de-Chazey
Villebois
Saint-Maurice-de-Gourdans
Saint-Rambert-en-Bugey
Sutrieu
Peyrieu
Ceyzérieu
Virieu-le-Petit
Chazey-Bons
Saint-Jean-de-Niost
Groslée-Saint-Benoît
Saint-Benoît
Saint-Champ
Saint-Martin-de-Bavel
Seyssel
Corbonod
Lompnieu
Brénaz
Cressin-Rochefort
Parves-et-Nattages
Culoz
Artemare
Virignin
Lochieu
Belmont-Luthézieu
Ruffieux
Chanaz
Serrières-de-Briord
Saint-Germain-de-Joux
Saint-Sorlin-en-Bugey
Saint-Martin-du-Mont
Saint-Jean-le-Vieux
Izernore
Montagnat
Matafelon-Granges
Chevillard
Murlin
Arandas
Corcelles
Cerdon
Ambutrix
Vieu
Labalme
Hostias
Saint-Alban
Leyssard
Saint-Vulbas
Lagnieu
Loyettes
Pont-de-Chazey
Villebois
Saint-Maurice-de-Gourdans
Saint-Rambert-en-Bugey
Sutrieu
Peyrieu
Ceyzérieu
Virieu-le-Petit
Chazey-Bons
Saint-Jean-de-Niost
Groslée-Saint-Benoît
Saint-Benoît
Saint-Champ
Saint-Martin-de-Bavel
Seyssel
Corbonod
Lompnieu
Brénaz
Cressin-Rochefort
Parves-et-Nattages
Culoz
Artemare
Virignin
Lochieu
Belmont-Luthézieu
Ruffieux
Chanaz

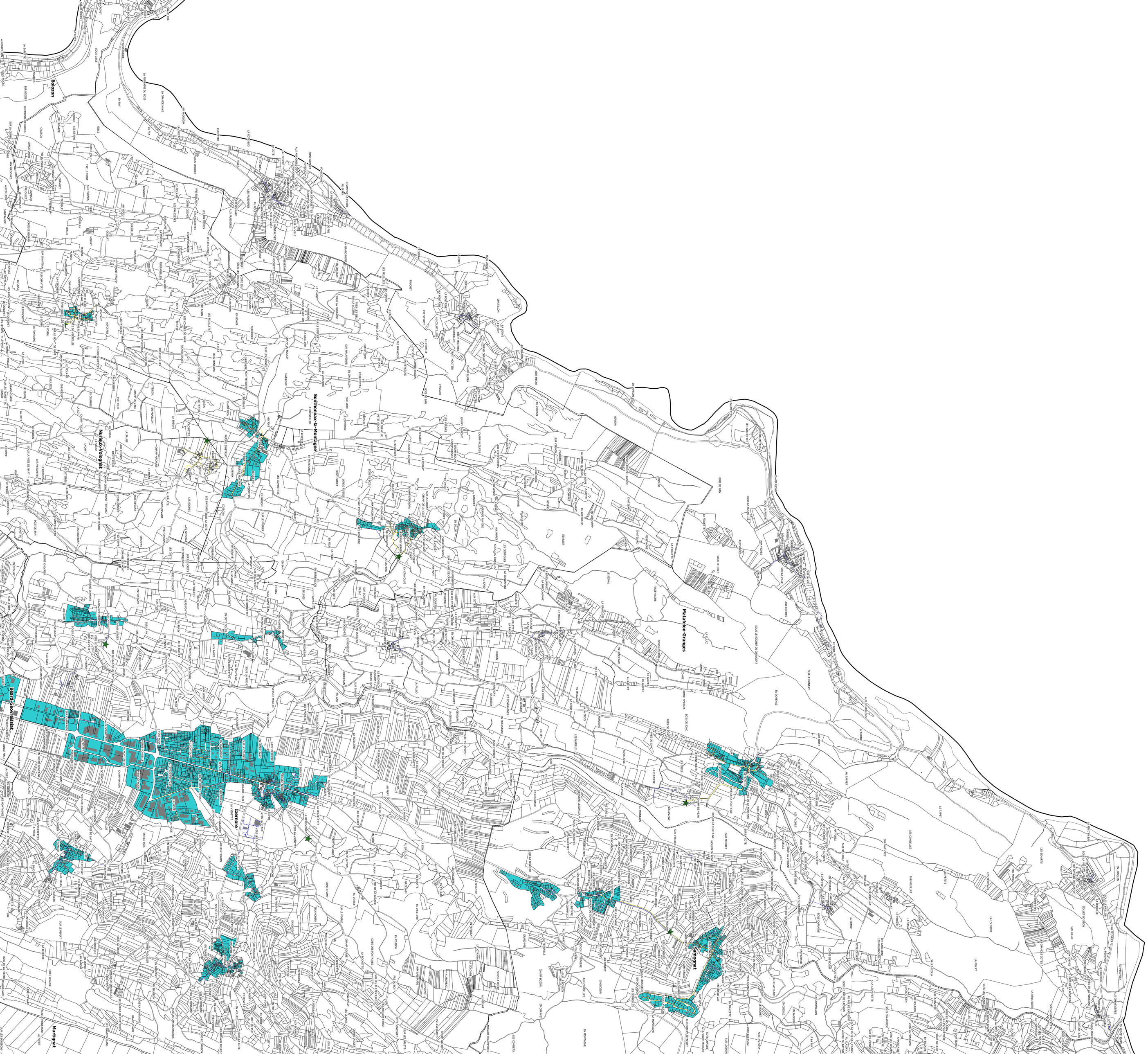

DEPARTEMENT DE L'AIN

HAUT BUGEY AGGLOMÉRATION

MATAFELON-GRANGES

Plan Local d'Urbanisme Intercommunal

Zonage et réseau d'assainissement

Document approuvé par délibération du 19/12/2019
Conseil Communautaire en date du :

Légende

0 100 200 m

Elements du cadastre :
- Bâti
- Parcelle
- Voie
- Cours d'eau
- Limites communales

★ Station d'Epuration

Réseau d'assainissement
- Pluvial
- Séparatif
- Unitaire

Zonage d'assainissement
- AC
- ANC

DEPARTEMENT DE L'AIN

HAUT BUGEY AGGLOMÉRATION

MATAFELON-GRANGES

Plan Local d'Urbanisme Intercommunal

Projet de Zonage Pluvial

Document approuvé par délibération du Conseil Communautaire en date du : **19/12/2019**

HAUT BUGEY AGGLOMÉRATION CS 80102 F - 01117 OYONNAX CEDEX

verdi

Légende

0 100 200 m

Elements du cadastre :
- Bâti
- Parcelle
- Voie
- Cours d'eau
- Limites communales

★ STEP

Projet de Zonage Pluvial
- Absence réseau
- Réseau pluvial
- Réseau unitaire

Bolozon

Nurieux-Volognat

Serrières-de-Briord

Saint-Jean-le-Vieux

Saint-Germain-de-Joux

Saint-Martin-du-Fresne

Montagnieu

Conand

Sonthonnax-la-Montagne

Matafelon-Granges

Arandas

Izernore

Bénonces

Bourg-Saint-Christophe

Bény

Hautecourt-Romanèche

Chevillard

Chaley

Saint-Alban

Saint-Sorlin-en-Bugey

Béard-Géovreissiat

Hostiaz

Hotonnes

Innimond

Lompnieu

Brénaz

Cleyzieu

Groslée-Saint-Benoît

Ambléon

Lochieu

Belmont-Luthézieu

Virignin

Ceyzérieu

Chazey-Bons

Saint-Rambert-en-Bugey

Peyrieu

Saint-Maurice-de-Rémens

Hauteville-la-Guichard

Marignat

Hurtigheim

Corveissiat

Ordonnaz

Oncieu

Lavours

Charnoz-sur-Ain

Saint-Jean-le-Vieux

Saint-Germain-de-Joux

Saint-Martin-du-Fresne

Montagnieu

Conand

Sonthonnax-la-Montagne

Matafelon-Granges

Arandas

Izernore

Bénonces

Bourg-Saint-Christophe

Bény

Hautecourt-Romanèche

Chevillard

Chaley

Saint-Alban

Saint-Sorlin-en-Bugey

Béard-Géovreissiat

Hostiaz

Hotonnes

Innimond

Lompnieu

Brénaz

Cleyzieu

Groslée-Saint-Benoît

Ambléon

Lochieu

Belmont-Luthézieu

Virignin

Ceyzérieu

Chazey-Bons

Saint-Rambert-en-Bugey

Peyrieu

Saint-Maurice-de-Rémens

Hauteville-la-Guichard

Marignat

Hurtigheim

Corveissiat

Ordonnaz

Oncieu

Lavours

Charnoz-sur-Ain

DEPARTEMENT DE L'AIN

HAUT BUGEY AGGLOMÉRATION

MATAFELON-GRANGES ZOOM 1

Plan Local d'Urbanisme Intercommunal

Réseau d'eau potable
Projet de zonage AEP

Document approuvé par délibération du 19/12/2019
Conseil Communautaire en date du :

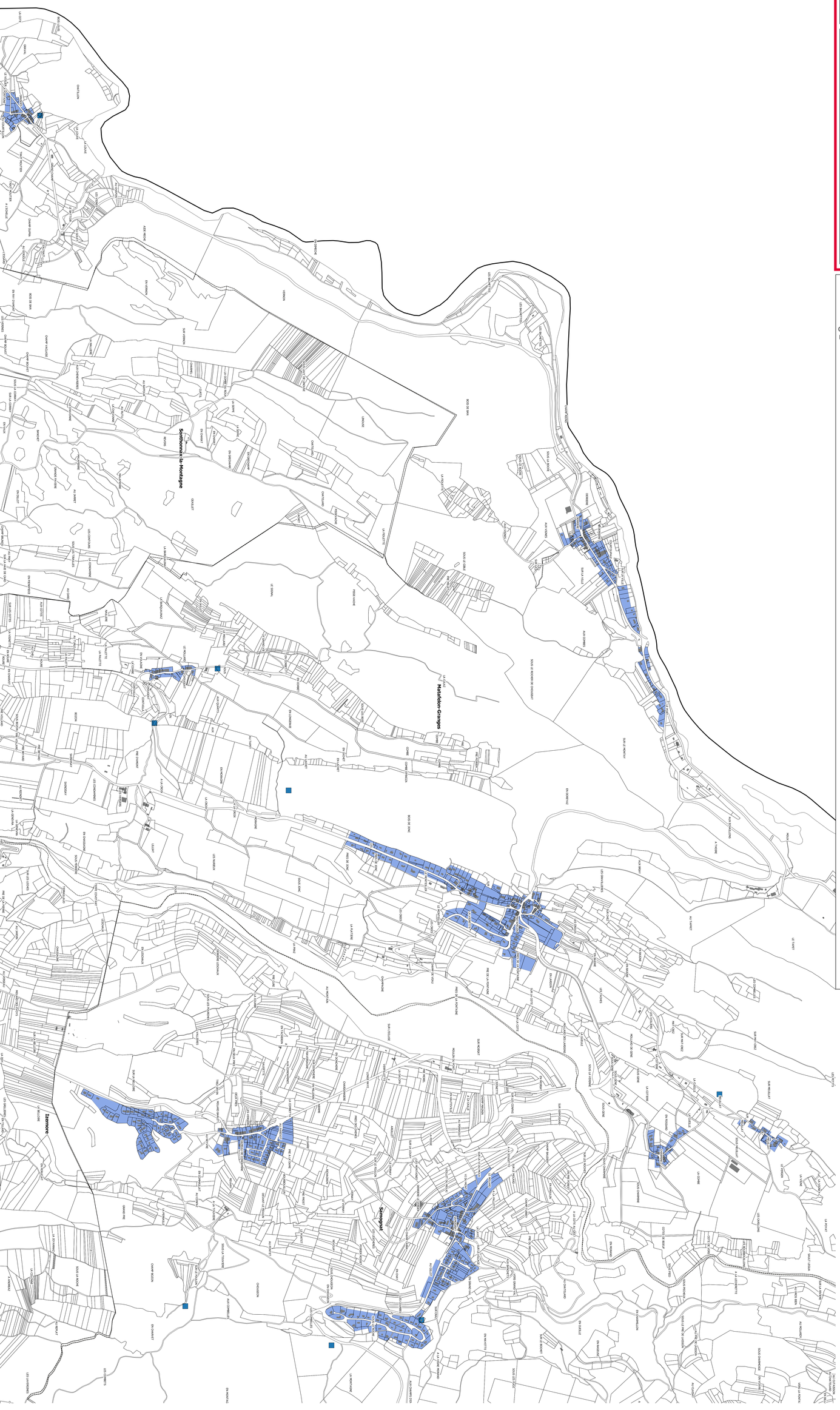

Légende

0 100 200 m

Elements du cadastre :
- Bâti
- Parcelle
- Voie
- Cours d'eau
- Limites communales

- Reservoir

Réseau AEP
- Brute
- Potable

Zonage AEP
- NON
- OUI

DEPARTEMENT DE L'AIN

HAUT BUGEY AGGLOMÉRATION

MATAFELON-GRANGES ZOOM 1

Plan Local d'Urbanisme Intercommunal

Zonage et réseau d'assainissement

Document approuvé par délibération du **19/12/2019**
Conseil Communautaire en date du :

HAUT BUGEY AGGLOMERATION CS 80102 F - 01117 OYONNAX CEDEX

verdi

Légende

0 100 200 m

Elements du cadastre :
- Bâti
- Parcelle
- Voie
- Cours d'eau
- Limites communales

★ Station d'Epuration

Réseau d'assainissement
- Pluvial
- Séparatif
- Unitaire

Zonage d'assainissement
- AC
- ANC

Sonthonnax-la-Montagne

Matafelon-Granges

Izernore

Samognat

DEPARTEMENT DE L'AIN

HAUT BUGEY AGGLOMÉRATION

MATAFELON-GRANGES ZOOM 1

Plan Local d'Urbanisme Intercommunal

Projet de Zonage Pluvial

Document approuvé par délibération du Conseil Communautaire en date du : 19/12/2019



Légende

0 100 200 m

Elements du cadastre :
- Bâti
- Parcelle
- Voie
- Cours d'eau
- Limites communales

★ STEP

Projet de Zonage Pluvial
- Absence réseau
- Réseau pluvial
- Réseau unitaire

DEPARTEMENT DE L'AIN

HAUT BUGEY AGGLOMÉRATION

MATAFELON-GRANGES ZOOM 2

Plan Local d'Urbanisme Intercommunal

Réseau d'eau potable
Projet de zonage AEP

Document approuvé par délibération du **19/12/2019**
Conseil Communautaire en date du :

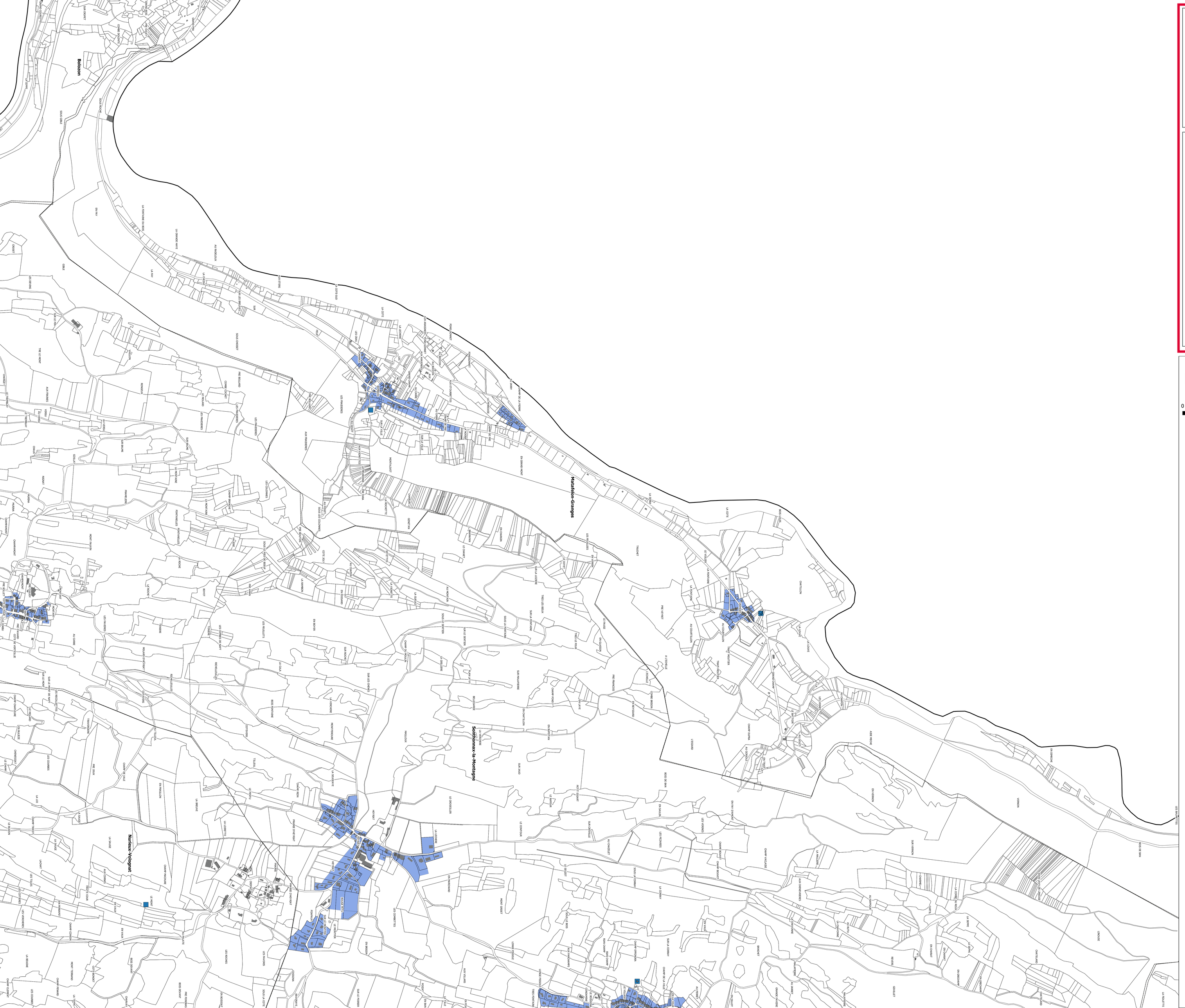

Légende

0 100 200 m

Elements du cadastre :
- Bâti
- Parcelle
- Voie
- Cours d'eau
- Limites communales

Reservoir

Réseau AEP
- Brute
- Potable

Zonage AEP
- NON
- OUI

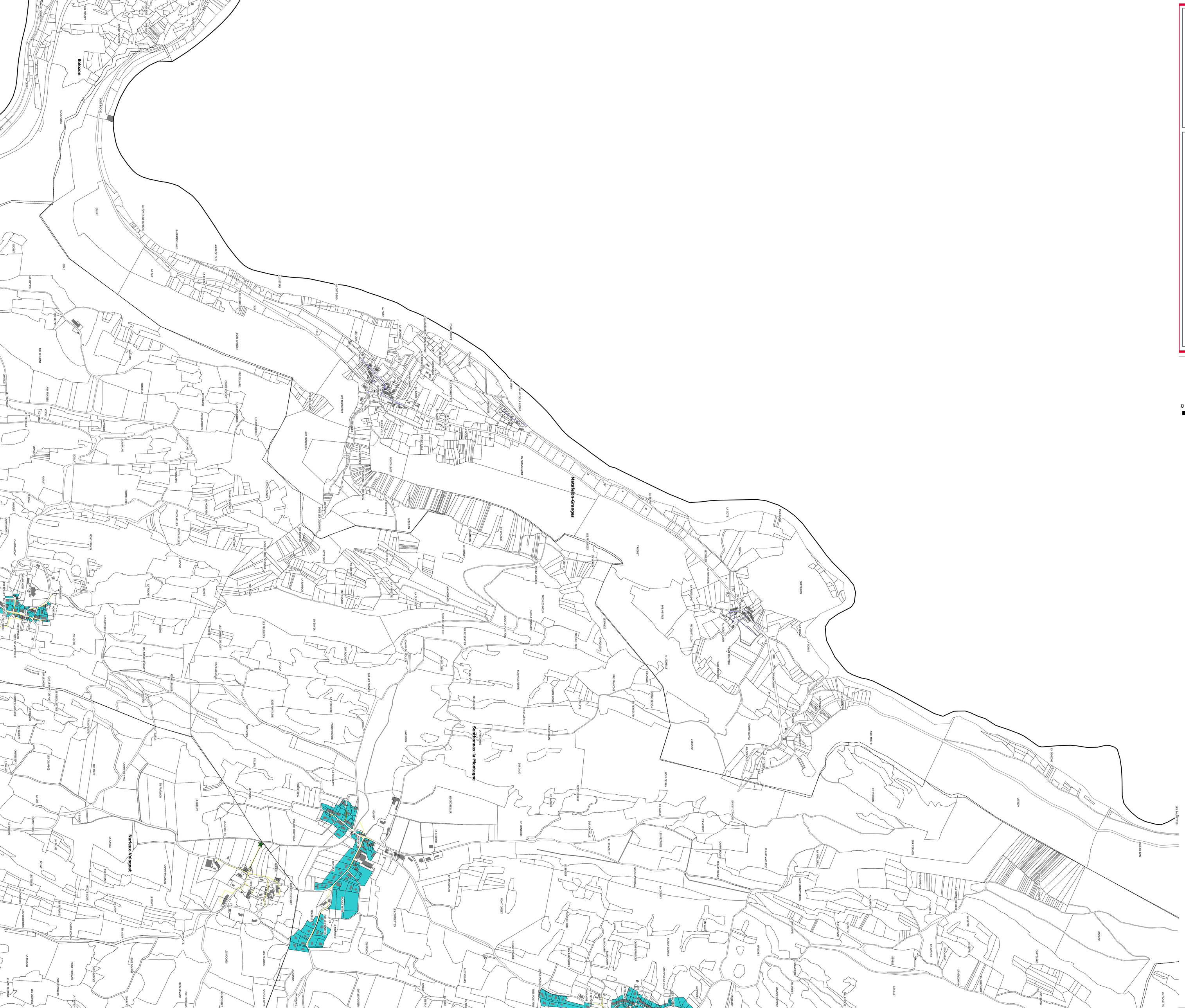

DEPARTEMENT DE L'AIN

HAUT BUGEY AGGLOMÉRATION

MATAFELON-GRANGES ZOOM 2

Plan Local d'Urbanisme Intercommunal

Zonage et réseau d'assainissement

Document approuvé par délibération du 19/12/2019
Conseil Communautaire en date du :

Légende

0 100 200 m

Elements du cadastre :
- Bâti
- Parcelle
- Voie
- Cours d'eau
- Limites communales

★ Station d'Epuration

Réseau d'assainissement
- Pluvial
- Séparatif
- Unitaire

Zonage d'assainissement
- AC
- ANC

DEPARTEMENT DE L'AIN

HAUT BUGEY AGGLOMÉRATION

MATAFELON-GRANGES ZOOM 2

Plan Local d'Urbanisme Intercommunal

Projet de Zonage Pluvial

Document approuvé par délibération du Conseil Communautaire en date du : **19/12/2019**



Légende

0 100 200 m

Elements du cadastre :
- Bâti
- Parcelle
- Voie
- Cours d'eau
- Limites communales

★ STEP

Projet de Zonage Pluvial
- Absence réseau
- Réseau pluvial
- Réseau unitaire

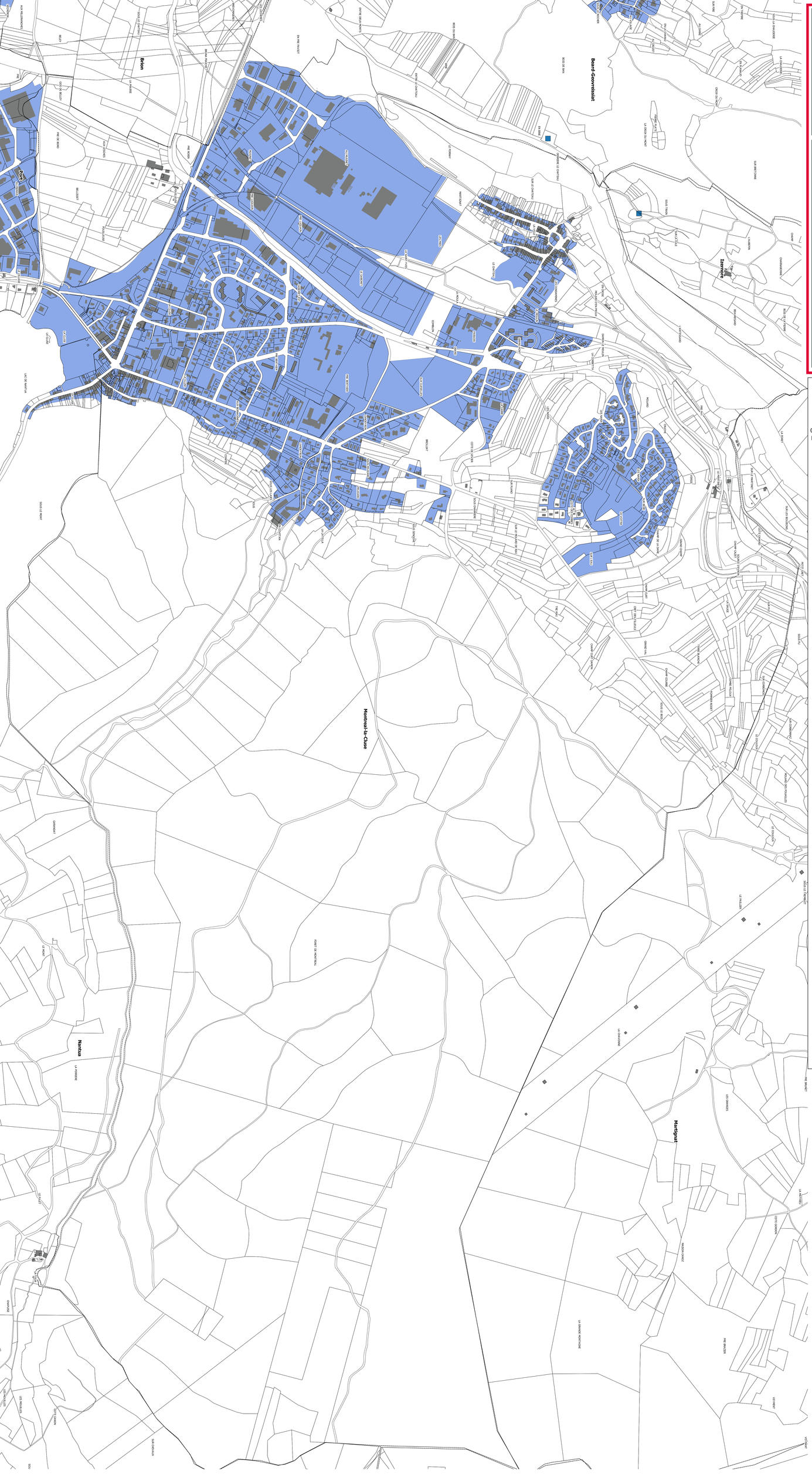

DEPARTEMENT DE L'AIN

HAUT BUGEY AGGLOMÉRATION

MONTREAL-LA-CLUSE

Plan Local d'Urbanisme Intercommunal

Réseau d'eau potable
Projet de zonage AEP

Document approuvé par délibération du 19/12/2019
Conseil Communautaire en date du :

HAUT BUGEY CS 80502 F-01117 OYONNAX CEDEX AGGLOMÉRATION

verdi

Légende

0 100 200 m

Elements du cadastre :
- Bâti
- Parcelle
- Voie
- Cours d'eau
- Limites communales

- Reservoir

Réseau AEP
- Brute
- Potable

Zonage AEP
- NON
- OUI



DEPARTEMENT DE L'AIN

HAUT BUGEY AGGLOMÉRATION

MONTREAL-LA-CLUSE

Plan Local d'Urbanisme Intercommunal

Zonage et réseau d'assainissement

Document approuvé par délibération du 19/12/2019
Conseil Communautaire en date du :

HAUT BUGEY CS 80502 F-01117 OYONNAX CEDEX AGGLOMÉRATION

verdi

Légende

0 100 200 m

Elements du cadastre :
- Bâti
- Parcelle
- Voie
- Cours d'eau
- Limites communales

★ Station d'Epuration

Réseau d'assainissement
- Pluvial
- Séparatif
- Unitaire

Zonage d'assainissement
- AC
- ANC



DEPARTEMENT DE L'AIN

HAUT BUGEY AGGLOMÉRATION

MONTREAL-LA-CLUSE

Plan Local d'Urbanisme Intercommunal

Projet de Zonage Pluvial

Document approuvé par délibération du Conseil Communautaire en date du : 19/12/2019

HAUT BUGEY CS 80502 F-01117 OYONNAX CEDEX AGGLOMÉRATION

verdi

Légende

0 100 200 m

Elements du cadastre :
- Bâti
- Parcelle
- Voie
- Cours d'eau
- Limites communales

★ STEP

Projet de Zonage Pluvial
- Absence réseau
- Réseau pluvial
- Réseau unitaire

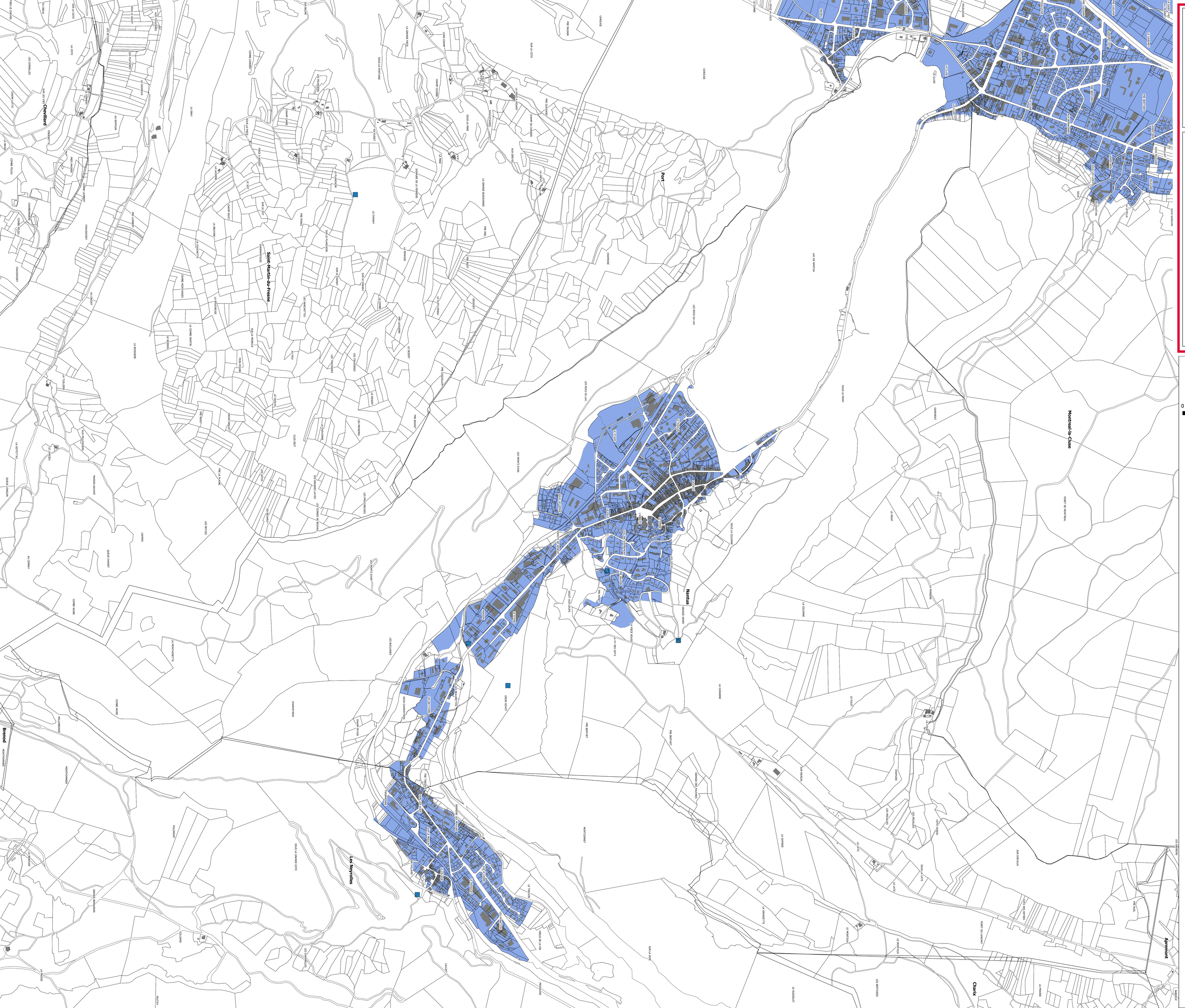

DEPARTEMENT DE L'AIN

HAUT BUGEY AGGLOMÉRATION

NANTUA

Plan Local d'Urbanisme Intercommunal

Réseau d'eau potable
Projet de zonage AEP

Document approuvé par délibération du 19/12/2019
Conseil Communautaire en date du :

HAUT BUGEY CS 80502 F - 01117 OYONNAX CEDEX AGGLOMÉRATION

verdi

Légende

0 100 200 m

Elements du cadastre :
- Bâti
- Parcelle
- Voie
- Cours d'eau
- Limites communales

- Reservoir

Réseau AEP
- Brute
- Potable

Zonage AEP
- NON
- OUI

DEPARTEMENT DE L'AIN

HAUT BUGEY AGGLOMÉRATION

NANTUA

Plan Local d'Urbanisme Intercommunal

Zonage et réseau d'assainissement

Document approuvé par délibération du **19/12/2019**
Conseil Communautaire en date du :

HAUT BUGEY CS 80102 01117 OYONNAX CEDEX AGGLOMÉRATION

verdi

Légende

0 100 200 m

Elements du cadastre :
- Bâti
- Parcelle
- Voie
- Cours d'eau
- Limites communales

★ Station d'Epuration

Réseau d'assainissement
- Pluvial
- Séparatif
- Unitaire

Zonage d'assainissement
- AC
- ANC

Cheillard
Saint-Martin-du-Frêne
Port
Montréal-la-Cluse
Nantua
Brénod
Les Neyrolles
Charix
Apremont

DEPARTEMENT DE L'AIN

HAUT BUGEY AGGLOMÉRATION

NANTUA

Plan Local d'Urbanisme Intercommunal

Projet de Zonage Pluvial

Document approuvé par délibération du Conseil Communautaire en date du : **19/12/2019**

HAUT BUGEY AGGLOMÉRATION CS 80102 F-01117 OYONNAX CEDEX

verdi

Légende

0 100 200 m

Elements du cadastre :
- Bâti
- Parcelle
- Voie
- Cours d'eau
- Limites communales

★ STEP

Projet de Zonage Pluvial
- Absence réseau
- Réseau pluvial
- Réseau unitaire

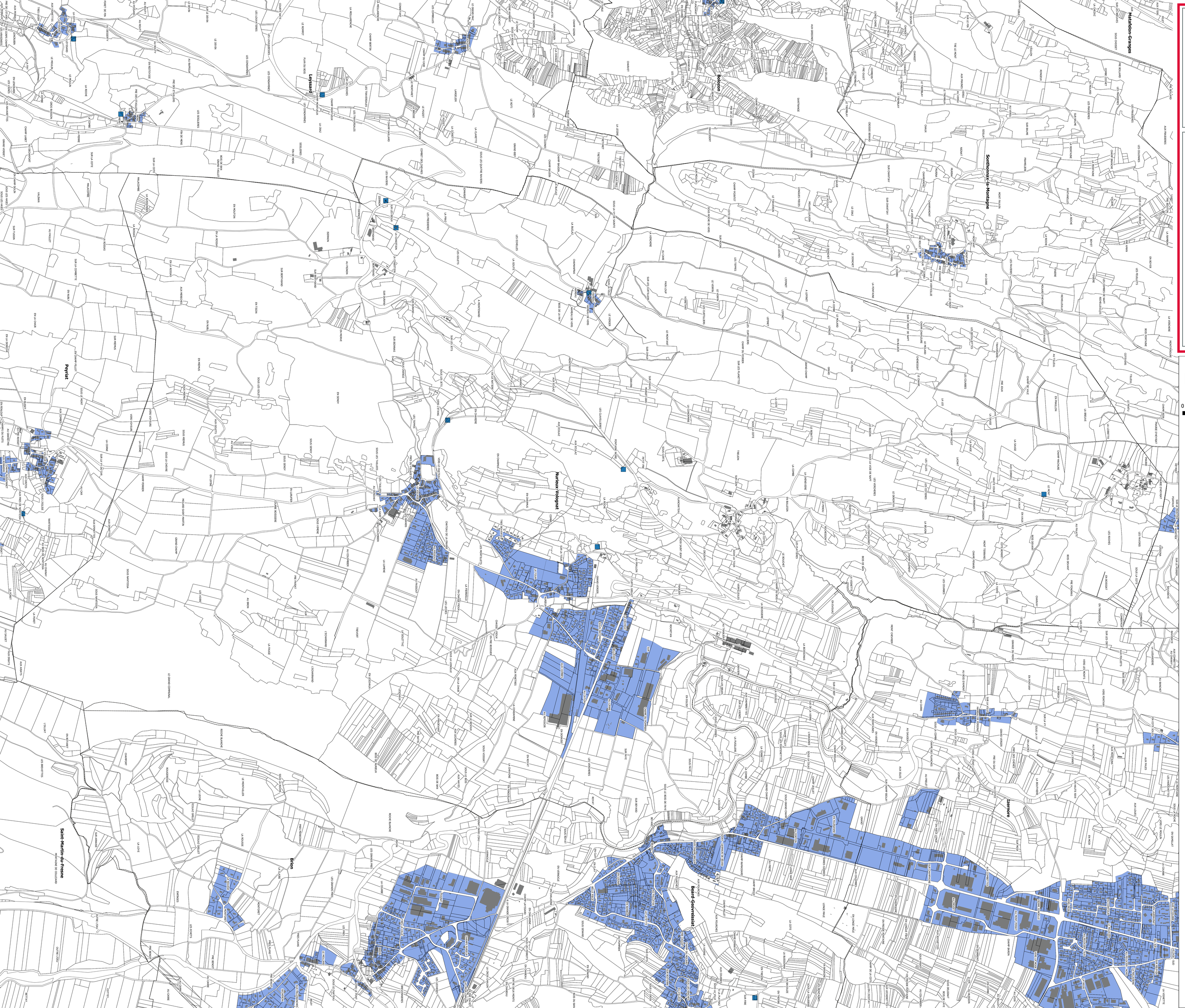

DEPARTEMENT DE L'AIN

HAUT BUGEY AGGLOMÉRATION

NURIEUX-VOLOGNAT

Plan Local d'Urbanisme Intercommunal

Réseau d'eau potable
Projet de zonage AEP

Document approuvé par délibération du 19/12/2019
Conseil Communautaire en date du :

HAUT BUGEY CS 80502 F-01117 OYONNAX CEDEX AGGLOMÉRATION

verdi

Légende

0 100 200 m

Elements du cadastre :
- Bâti
- Parcelle
- Voie
- Cours d'eau
- Limites communales

- Reservoir

Réseau AEP
- Brute
- Potable

Zonage AEP
- NON
- OUI

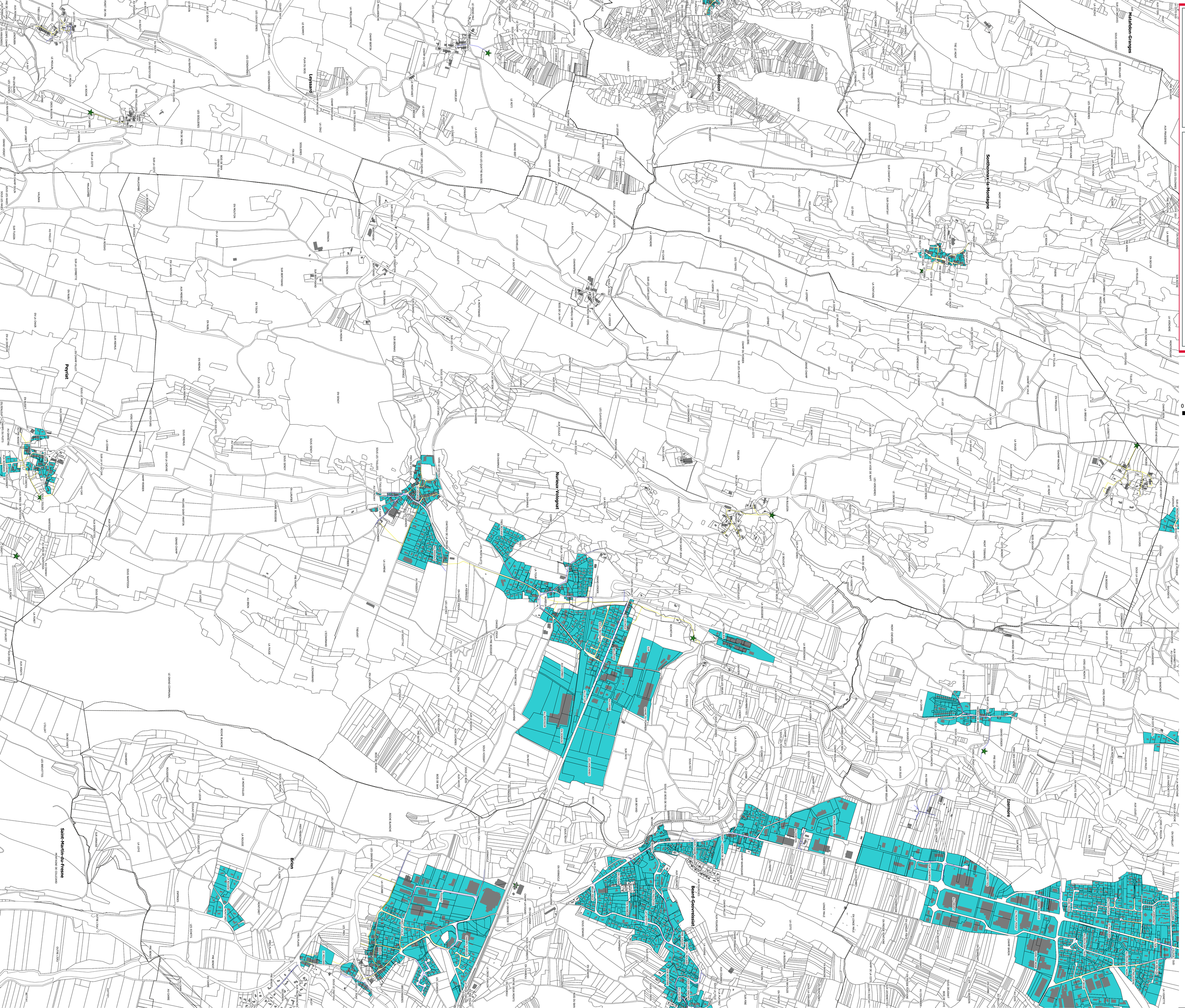

DEPARTEMENT DE L'AIN

HAUT BUGEY AGGLOMÉRATION

NURIEUX-VOLOGNAT

Plan Local d'Urbanisme Intercommunal

Zonage et réseau d'assainissement

Document approuvé par délibération du 19/12/2019
Conseil Communautaire en date du :

verdi

Légende

0 100 200 m

Elements du cadastre :
- Bâti
- Parcelle
- Voie
- Cours d'eau
- Limites communales

★ Station d'Epuration

Réseau d'assainissement
- Pluvial
- Séparatif
- Unitaire

Zonage d'assainissement
- AC
- ANC



DEPARTEMENT DE L'AIN

HAUT BUGEY AGGLOMÉRATION

NURIEUX-VOLOGNAT

Plan Local d'Urbanisme Intercommunal

Projet de Zonage Pluvial

Document approuvé par délibération du Conseil Communautaire en date du : 19/12/2019

Légende

0 100 200 m

Elements du cadastre :
- Bâti
- Parcelle
- Voie
- Cours d'eau
- Limites communales

★ STEP

Projet de Zonage Pluvial
- Absence réseau
- Réseau pluvial
- Réseau unitaire

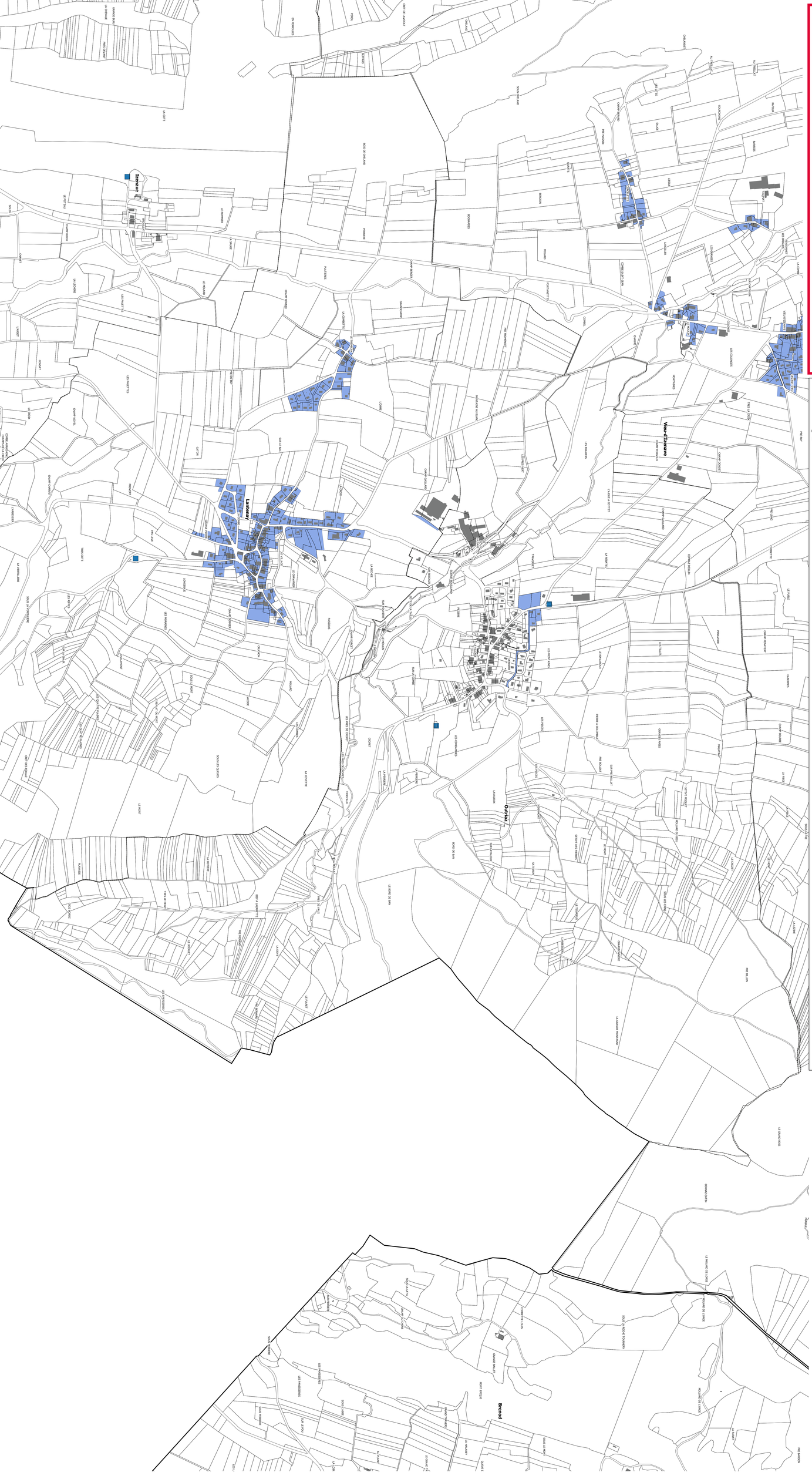

DEPARTEMENT DE L'AIN

HAUT BUGEY AGGLOMÉRATION

OUTRIAZ

Plan Local d'Urbanisme Intercommunal

Réseau d'eau potable
Projet de zonage AEP

Document approuvé par délibération du 19/12/2019
Conseil Communautaire en date du :

HAUT BUGEY CS 80502 F-01117 OYONNAX CEDEX AGGLOMÉRATION

verdi

Légende

0 100 200 m

Elements du cadastre :
- Bâti
- Parcelle
- Voie
- Cours d'eau
- Limites communales

- Reservoir

Réseau AEP
- Brute
- Potable

Zonage AEP
- NON
- OUI

DEPARTEMENT DE L'AIN

HAUT BUGEY AGGLOMÉRATION

OUTRIAZ

Plan Local d'Urbanisme Intercommunal

Zonage et réseau d'assainissement

Document approuvé par délibération du **19/12/2019**
Conseil Communautaire en date du :

HAUT BUGEY AGGLOMERATION CS 80102 F - 01117 OYONNAX CEDEX

verdi

Légende

0 100 200 m

Elements du cadastre :
- Bâti
- Parcelle
- Voie
- Cours d'eau
- Limites communales

★ Station d'Epuration

Réseau d'assainissement
- Pluvial
- Séparatif
- Unitaire

Zonage d'assainissement
- AC
- ANC

DEPARTEMENT DE L'AIN

HAUT BUGEY AGGLOMÉRATION

OUTRIAZ

Plan Local d'Urbanisme Intercommunal

Projet de Zonage Pluvial

Document approuvé par délibération du Conseil Communautaire en date du : **19/12/2019**

HAUT BUGEY CS 80002 F - 01117 OYONNAX CEDEX AGGLOMÉRATION

verdi

Légende

0 100 200 m

Elements du cadastre :
- Bâti
- Parcelle
- Voie
- Cours d'eau
- Limites communales

★ STEP

Projet de Zonage Pluvial
- Absence réseau
- Réseau pluvial
- Réseau unitaire

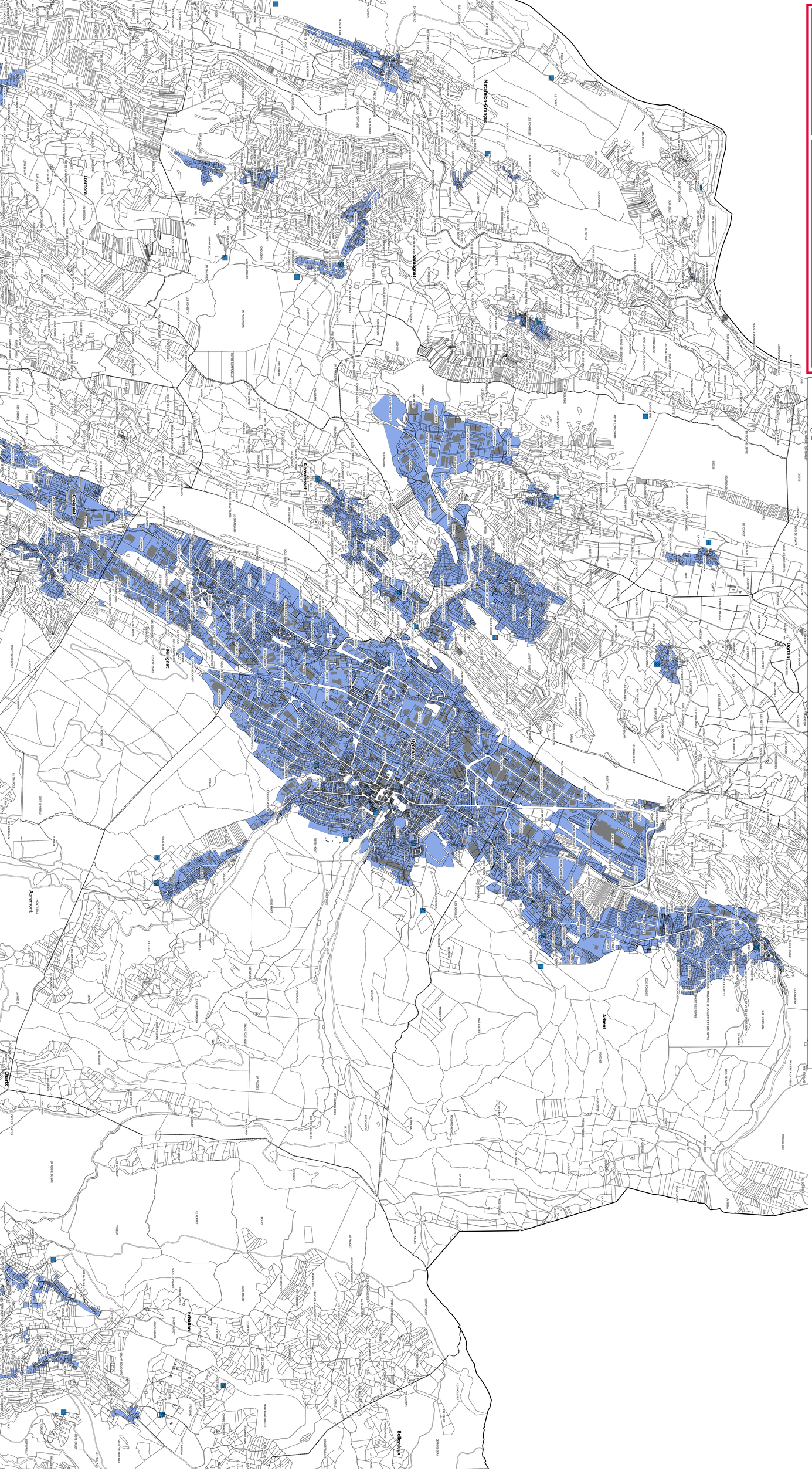

DEPARTEMENT DE L'AIN

HAUT BUGEY AGGLOMÉRATION

OYONNAX

Plan Local d'Urbanisme Intercommunal

Réseau d'eau potable
Projet de zonage AEP

Document approuvé par délibération du 19/12/2019
Conseil Communautaire en date du :

HAUT BUGEY CS 80502 F-01117 OYONNAX CEDEX AGGLOMÉRATION

verdi

Légende

0 100200 m

Elements du cadastre :
- Bâti
- Parcelle
- Voie
- Cours d'eau
- Limites communales

- Reservoir

Réseau AEP
- Brute
- Potable

Zonage AEP
- NON
- OUI

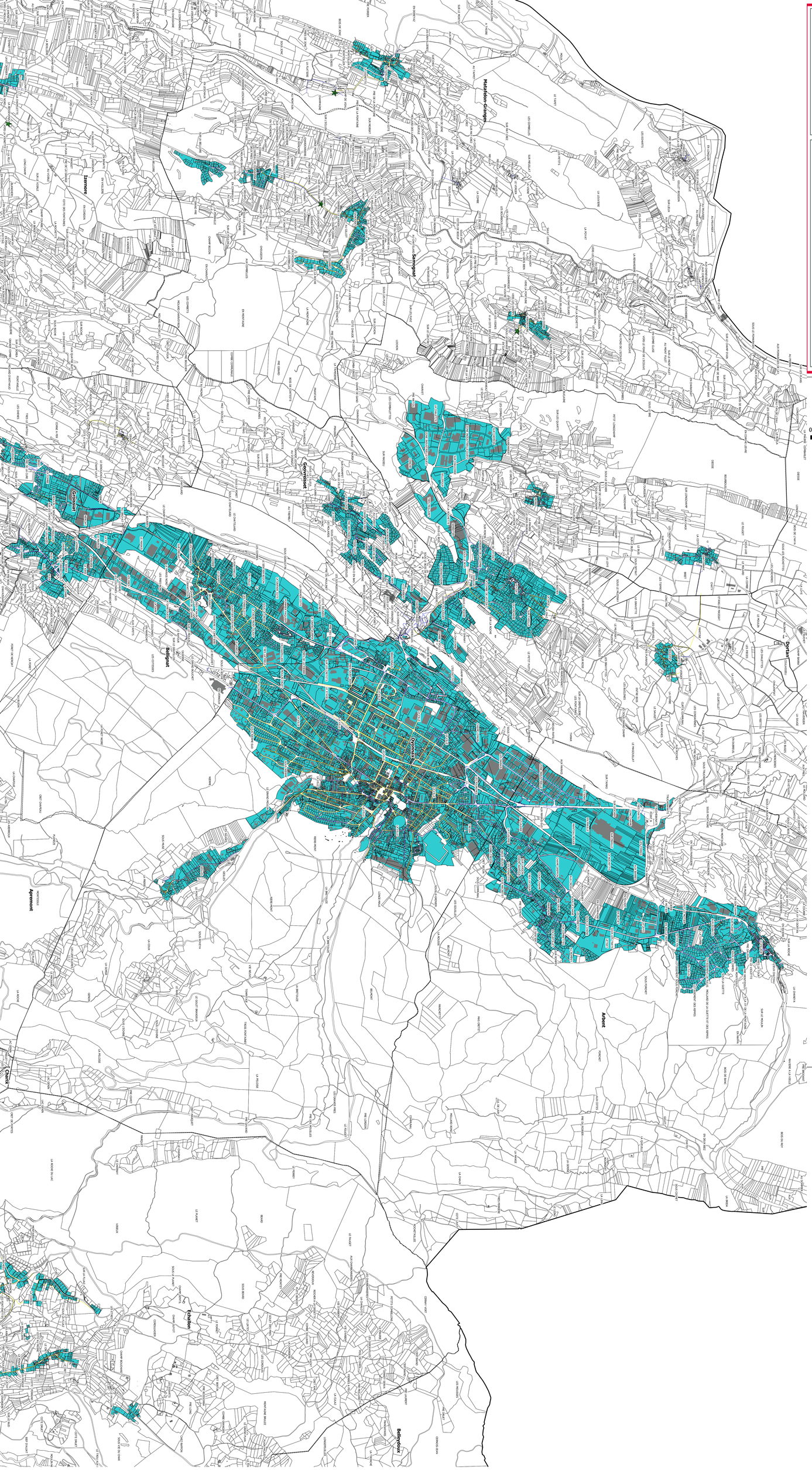

DEPARTEMENT DE L'AIN

HAUT BUGEY AGGLOMÉRATION

OYONNAX

Plan Local d'Urbanisme Intercommunal

Zonage et réseau d'assainissement

Document approuvé par délibération du 19/12/2019
Conseil Communautaire en date du :

verdi

Légende

0 100200 m

Elements du cadastre :
- Bâti
- Parcelle
- Voie
- Cours d'eau
- Limites communales

★ Station d'Epuration

Réseau d'assainissement
- Pluvial
- Séparatif
- Unitaire

Zonage d'assainissement
- AC
- ANC

DEPARTEMENT DE L'AIN

HAUT BUGEY AGGLOMÉRATION

OYONNAX

Plan Local d'Urbanisme Intercommunal

Projet de Zonage Pluvial

Document approuvé par délibération du Conseil Communautaire en date du : **19/12/2019**

Légende

0 100200 m

Elements du cadastre :
- Bâti
- Parcelle
- Voie
- Cours d'eau
- Limites communales

★ STEP

Projet de Zonage Pluvial
- Absence réseau
- Réseau pluvial
- Réseau unitaire

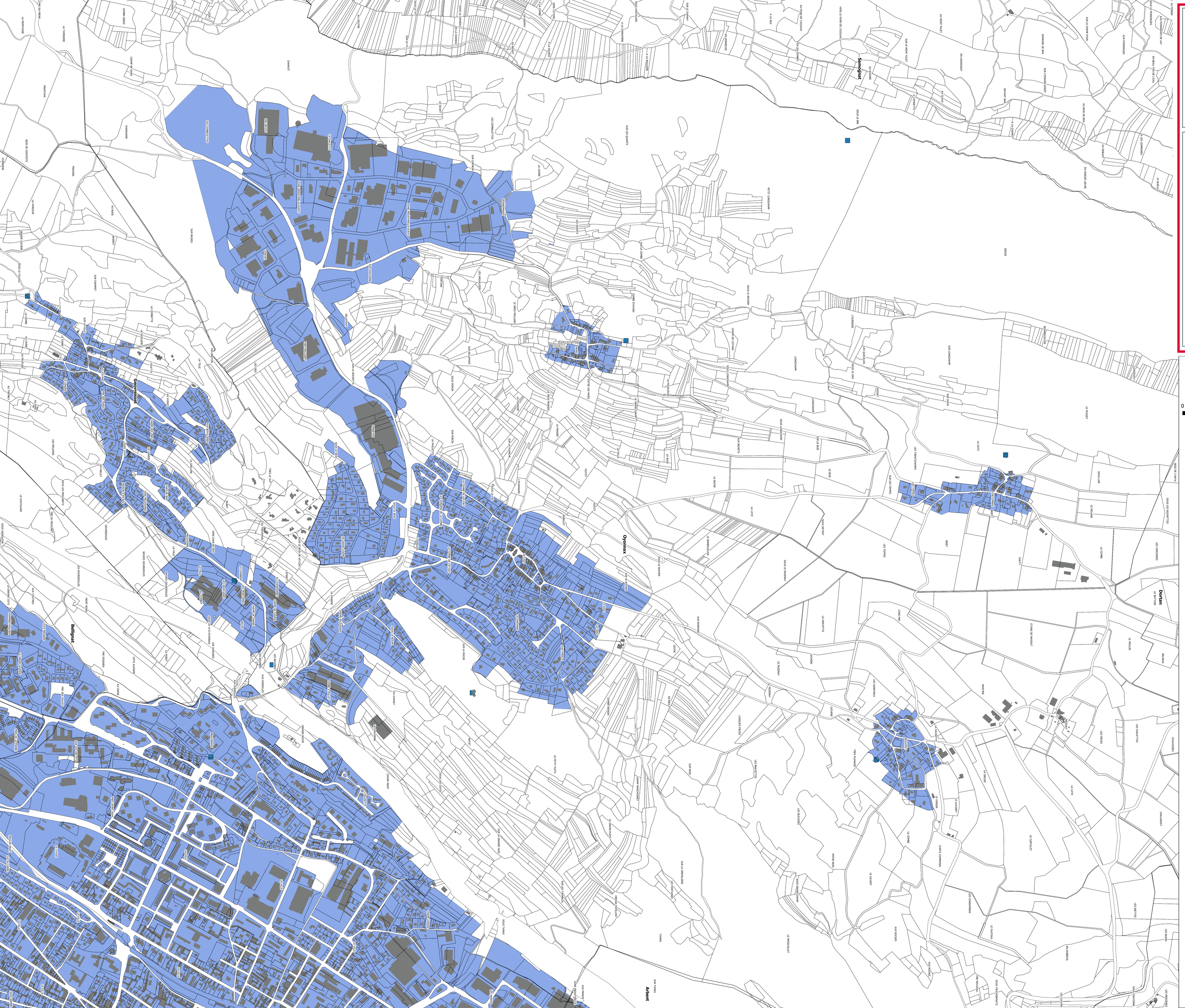

DEPARTEMENT DE L'AIN

HAUT BUGEY AGGLOMÉRATION

OYONNAX ZOOM 1

Plan Local d'Urbanisme Intercommunal

Réseau d'eau potable
Projet de zonage AEP

Document approuvé par délibération du 19/12/2019
Conseil Communautaire en date du :

HAUT BUGEY CS 80502 F-01117 OYONNAX CEDEX AGGLOMÉRATION

verdi

Légende

0 100 200 m

Elements du cadastre :
- Bâti
- Parcelle
- Voie
- Cours d'eau
- Limites communales

- Reservoir

Réseau AEP
- Brute
- Potable

Zonage AEP
- NON
- OUI

DEPARTEMENT DE L'AIN

HAUT BUGEY AGGLOMÉRATION

OYONNAX ZOOM 1

Plan Local d'Urbanisme Intercommunal

Zonage et réseau d'assainissement

Document approuvé par délibération du Conseil Communautaire en date du : **19/12/2019**

HAUT BUGEY CS 80102 F - 01117 OYONNAX CEDEX AGGLOMÉRATION

verdi

Légende

0 100 200 m

Elements du cadastre :
- Bâti
- Parcelle
- Voie
- Cours d'eau
- Limites communales

★ Station d'Epuration

Réseau d'assainissement
- Pluvial
- Séparatif
- Unitaire

Zonage d'assainissement
- AC
- ANC

Groissiat
Oyonnax
Bellignat
Arbent
Dortan
Samognat



DEPARTEMENT DE L'AIN

HAUT BUGEY AGGLOMÉRATION

OYONNAX ZOOM 1

Plan Local d'Urbanisme Intercommunal

Projet de Zonage Pluvial

Document approuvé par délibération du Conseil Communautaire en date du : 19/12/2019

HAUT BUGEY CS 80502 F-01117 OYONNAX CEDEX AGGLOMÉRATION

verdi

Légende

0 100 200 m

Elements du cadastre :
- Bâti
- Parcelle
- Voie
- Cours d'eau
- Limites communales

★ STEP

Projet de Zonage Pluvial
- Absence réseau
- Réseau pluvial
- Réseau unitaire

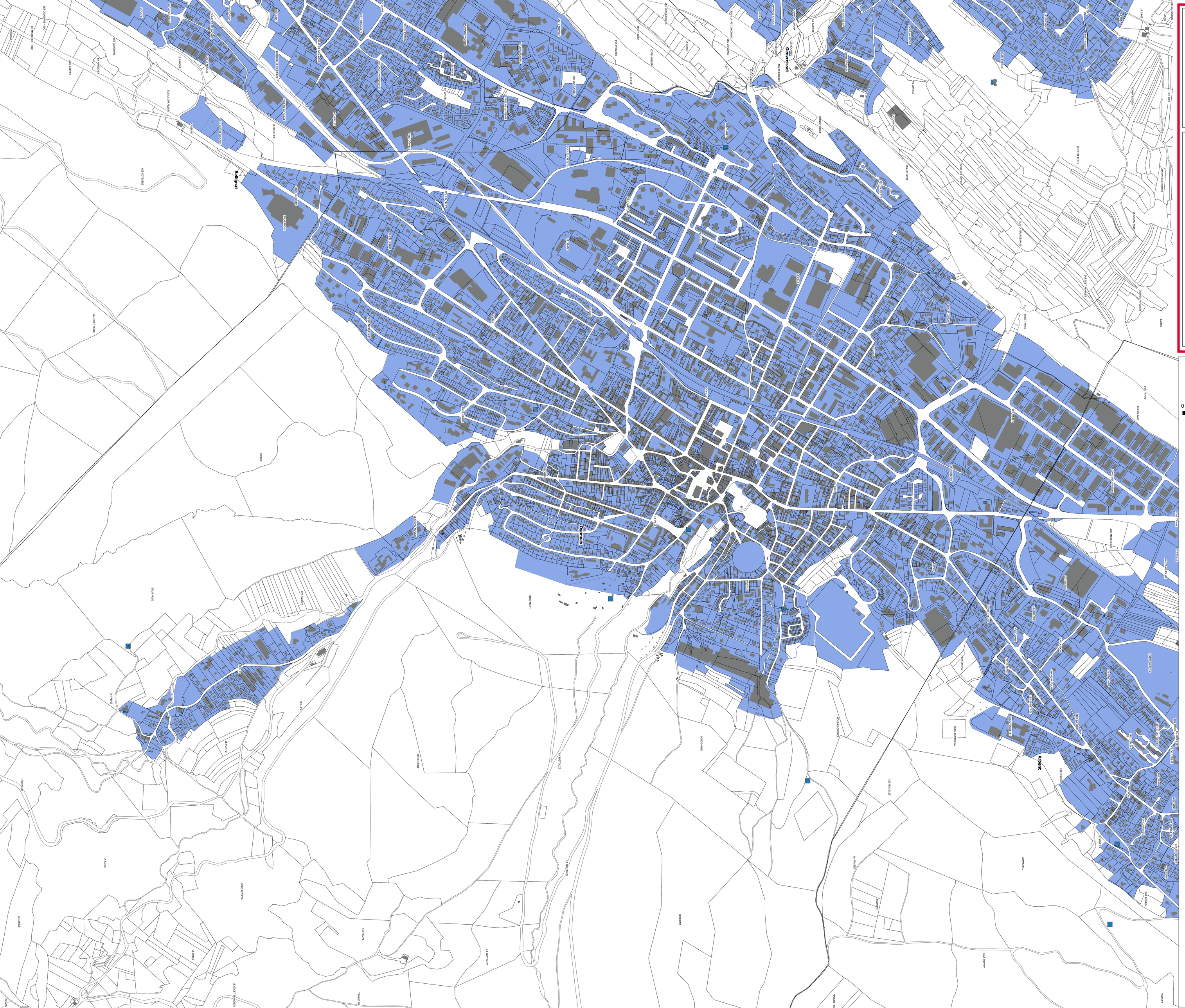

DEPARTEMENT DE L'AIN

HAUT BUGEY AGGLOMÉRATION

OYONNAX ZOOM 2

Plan Local d'Urbanisme Intercommunal

Réseau d'eau potable
Projet de zonage AEP

Document approuvé par délibération du 19/12/2019
Conseil Communautaire en date du :

HAUT BUGEY CS 80502 F - 01117 OYONNAX CEDEX AGGLOMÉRATION

verdi

Légende

0 100 200 m

Elements du cadastre :
- Bâti
- Parcelle
- Voie
- Cours d'eau
- Limites communales

- Reservoir

Réseau AEP
- Brute
- Potable

Zonage AEP
- NON
- OUI

DEPARTEMENT DE L'AIN

HAUT BUGEY AGGLOMÉRATION

OYONNAX ZOOM 2

Plan Local d'Urbanisme Intercommunal

Zonage et réseau d'assainissement

Document approuvé par délibération du Conseil Communautaire en date du : **19/12/2019**

HAUT BUGEY CS 80502 F-01117 OYONNAX CEDEX AGGLOMÉRATION

verdi

Légende

0 100 200 m

Elements du cadastre :
- Bâti
- Parcelle
- Voie
- Cours d'eau
- Limites communales

★ Station d'Epuration

Réseau d'assainissement
- Pluvial
- Séparatif
- Unitaire

Zonage d'assainissement
- AC
- ANC



DEPARTEMENT DE L'AIN

HAUT BUGEY AGGLOMÉRATION

OYONNAX ZOOM 2

Plan Local d'Urbanisme Intercommunal

Projet de Zonage Pluvial

Document approuvé par délibération du Conseil Communautaire en date du : 19/12/2019

Légende

0 100 200 m

Elements du cadastre :
- Bâti
- Parcelle
- Voie
- Cours d'eau
- Limites communales

★ STEP

Projet de Zonage Pluvial
- Absence réseau
- Réseau pluvial
- Réseau unitaire

DEPARTEMENT DE L'AIN

HAUT BUGEY AGGLOMERATION

PEYRIAT

Plan Local d'Urbanisme Intercommunal

Réseau d'eau potable
Projet de zonage AEP

Document approuvé par délibération du **19/12/2019**
Conseil Communautaire en date du :

HAUT BUGEY AGGLOMERATION CS 80102 F - 01117 OYONNAX CEDEX

verdi

Légende

0 100 200 m

Elements du cadastre :
- Bâti
- Parcelle
- Voie
- Cours d'eau
- Limites communales

Reservoir

Réseau AEP
- Brute
- Potable

Zonage AEP
- NON
- OUI

DEPARTEMENT DE L'AIN

HAUT BUGEY AGGLOMÉRATION

PEYRIAT

Plan Local d'Urbanisme Intercommunal

Zonage et réseau d'assainissement

Document approuvé par délibération du **19/12/2019**
Conseil Communautaire en date du :

HAUT BUGEY AGGLOMERATION CS 80102 F - 01117 OYONNAX CEDEX

verdi Services à la personne

Légende

0 100 200 m

Elements du cadastre :
- Bâti
- Parcelle
- Voie
- Cours d'eau
- Limites communales

★ Station d'Epuration

Réseau d'assainissement
- Pluvial
- Séparatif
- Unitaire

Zonage d'assainissement
- AC
- ANC

Leyssard
Cézines
Peyriat
Nurieux-Volognat
Saint-Martin-du-Fresne
Brion
Maillat



DEPARTEMENT DE L'AIN

HAUT BUGEY AGGLOMÉRATION

PEYRIAT

Plan Local d'Urbanisme Intercommunal

Projet de Zonage Pluvial

Document approuvé par délibération du Conseil Communautaire en date du : 19/12/2019

HAUT BUGEY CS 80502 F-01117 OYONNAX CEDEX AGGLOMÉRATION

verdi

Légende

0 100 200 m

Elements du cadastre :
- Bâti
- Parcelle
- Voie
- Cours d'eau
- Limites communales

★ STEP

Projet de Zonage Pluvial
- Absence réseau
- Réseau pluvial
- Réseau unitaire

DEPARTEMENT DE L'AIN

HAUT BUGEY AGGLOMÉRATION

PORT

Plan Local d'Urbanisme Intercommunal

Réseau d'eau potable
Projet de zonage AEP

Document approuvé par délibération du **19/12/2019**
Conseil Communautaire en date du :

HAUT BUGEY AGGLOMERATION CS 80102 F - 01117 OYONNAX CEDEX

verdi

Légende

0 100 200 m

Elements du cadastre :
- Bâti
- Parcelle
- Voie
- Cours d'eau
- Limites communales

Reservoir

Réseau AEP

Brute

Potable

Zonage AEP

NON

OUI

Port

Saint-Martin-du-Frêne

Nantua

Montréal-la-Cluse

DEPARTEMENT DE L'AIN

HAUT BUGEY AGGLOMÉRATION

PORT

Plan Local d'Urbanisme Intercommunal

Zonage et réseau d'assainissement

Document approuvé par délibération du **19/12/2019**
Conseil Communautaire en date du :

HAUT BUGEY AGGLOMERATION CS 80102 F - 01117 OYONNAX CEDEX

verdi Services à la territoire

Légende

0 100 200 m

Elements du cadastre :
- Bâti
- Parcelle
- Voie
- Cours d'eau
- Limites communales

★ Station d'Epuration

Réseau d'assainissement
- Pluvial
- Séparatif
- Unitaire

Zonage d'assainissement
- AC
- ANC

Saint-Martin-du-Frêne

Port

Nantua

Montréal-la-Cluse

DEPARTEMENT DE L'AIN

HAUT BUGEY AGGLOMÉRATION

PORT

Plan Local d'Urbanisme Intercommunal

Projet de Zonage Pluvial

Document approuvé par délibération du Conseil Communautaire en date du : 19/12/2019



Légende

0 100 200 m

Elements du cadastre :
- Bâti
- Parcelle
- Voie
- Cours d'eau
- Limites communales

★ STEP

Projet de Zonage Pluvial
- Absence réseau
- Réseau pluvial
- Réseau unitaire

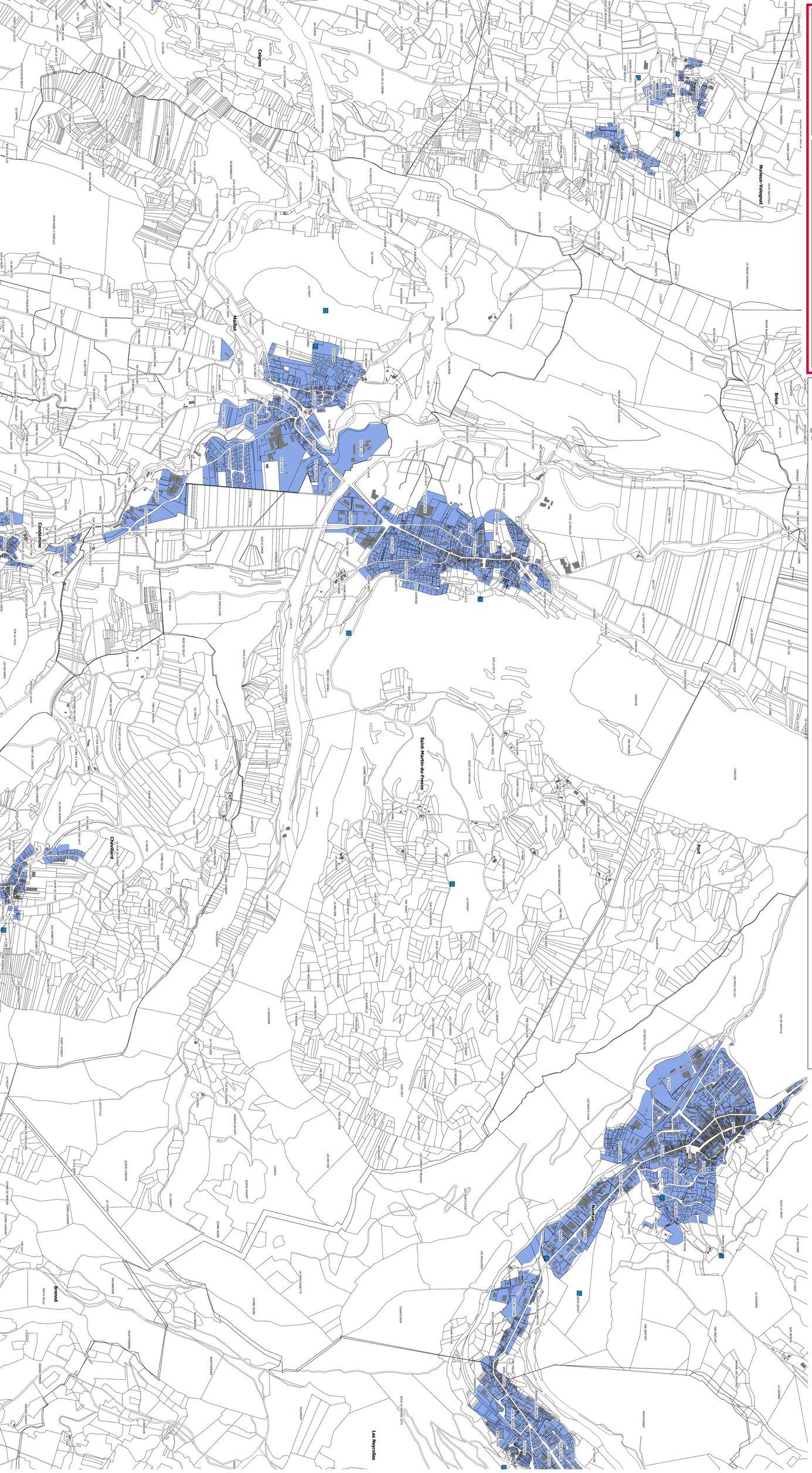

DEPARTEMENT DE L'AIN

HAUT BUGEY AGGLOMÉRATION

SAINT-MARTIN-DU-FRESNE

Plan Local d'Urbanisme Intercommunal

Réseau d'eau potable
Projet de zonage AEP

Document approuvé par délibération du 19/12/2019
Conseil Communautaire en date du :

HAUT BUGEY CS 80502 F-01117 OYONNAX CEDEX AGGLOMÉRATION

verdi

Légende

0 100 200 m

Elements du cadastre :
- Bâti
- Parcelle
- Voie
- Cours d'eau
- Limites communales

- Reservoir

Réseau AEP
- Brute
- Potable

Zonage AEP
- NON
- OUI

DEPARTEMENT DE L'AIN

HAUT BUGEY AGGLOMÉRATION

SAINT-MARTIN-DU-FRESNE

Plan Local d'Urbanisme Intercommunal

Zonage et réseau d'assainissement

Document approuvé par délibération du **19/12/2019**
Conseil Communautaire en date du :

HAUT BUGEY AGGLOMÉRATION CS 80102 F- 01117 OYONNAX CEDEX

verdi

Légende

0 100 200 m

Elements du cadastre :
- Bâti
- Parcelle
- Voie
- Cours d'eau
- Limites communales

★ Station d'Epuration

Réseau d'assainissement
- Pluvial
- Séparatif
- Unitaire

Zonage d'assainissement
- AC
- ANC

DEPARTEMENT DE L'AIN

HAUT BUGEY AGGLOMÉRATION

SAINT-MARTIN-DU-FRESNE

Plan Local d'Urbanisme Intercommunal

Projet de Zonage Pluvial

Document approuvé par délibération du Conseil Communautaire en date du : **19/12/2019**

HAUT BUGEY AGGLOMÉRATION CS 80002 F - 01117 OYONNAX CEDEX

verdi

Légende

0 100 200 m

Elements du cadastre :
- Bâti
- Parcelle
- Voie
- Cours d'eau
- Limites communales

★ STEP

Projet de Zonage Pluvial
- Absence réseau
- Réseau pluvial
- Réseau unitaire

DEPARTEMENT DE L'AIN

HAUT BUGEY AGGLOMÉRATION

SAMOGNAT

Plan Local d'Urbanisme Intercommunal

Réseau d'eau potable
Projet de zonage AEP

Document approuvé par délibération du **19/12/2019**
Conseil Communautaire en date du :

Légende

0 100 200 m

Elements du cadastre :
- Bâti
- Parcelle
- Voie
- Cours d'eau
- Limites communales

- Reservoir

Réseau AEP
- Brute
- Potable

Zonage AEP
- NON
- OUI

DEPARTEMENT DE L'AIN

HAUT BUGEY AGGLOMÉRATION

SAMOGNAT

Plan Local d'Urbanisme Intercommunal

Zonage et réseau d'assainissement

Document approuvé par délibération du **19/12/2019**
Conseil Communautaire en date du :

HAUT BUGEY AGGLOMERATION CS 80102 F-01117 OYONNAX CEDEX

verdi

Légende

0 100 200 m

Elements du cadastre :
- Bâti
- Parcelle
- Voie
- Cours d'eau
- Limites communales

★ Station d'Epuration

Réseau d'assainissement
- Pluvial
- Séparatif
- Unitaire

Zonage d'assainissement
- AC
- ANC

DEPARTEMENT DE L'AIN

HAUT BUGEY AGGLOMÉRATION

SAMOGNAT

Plan Local d'Urbanisme Intercommunal

Projet de Zonage Pluvial

Document approuvé par délibération du Conseil Communautaire en date du : **19/12/2019**

Légende

0 100 200 m

Elements du cadastre :
- Bâti
- Parcelle
- Voie
- Cours d'eau
- Limites communales

★ STEP

Projet de Zonage Pluvial
- Absence réseau
- Réseau pluvial
- Réseau unitaire

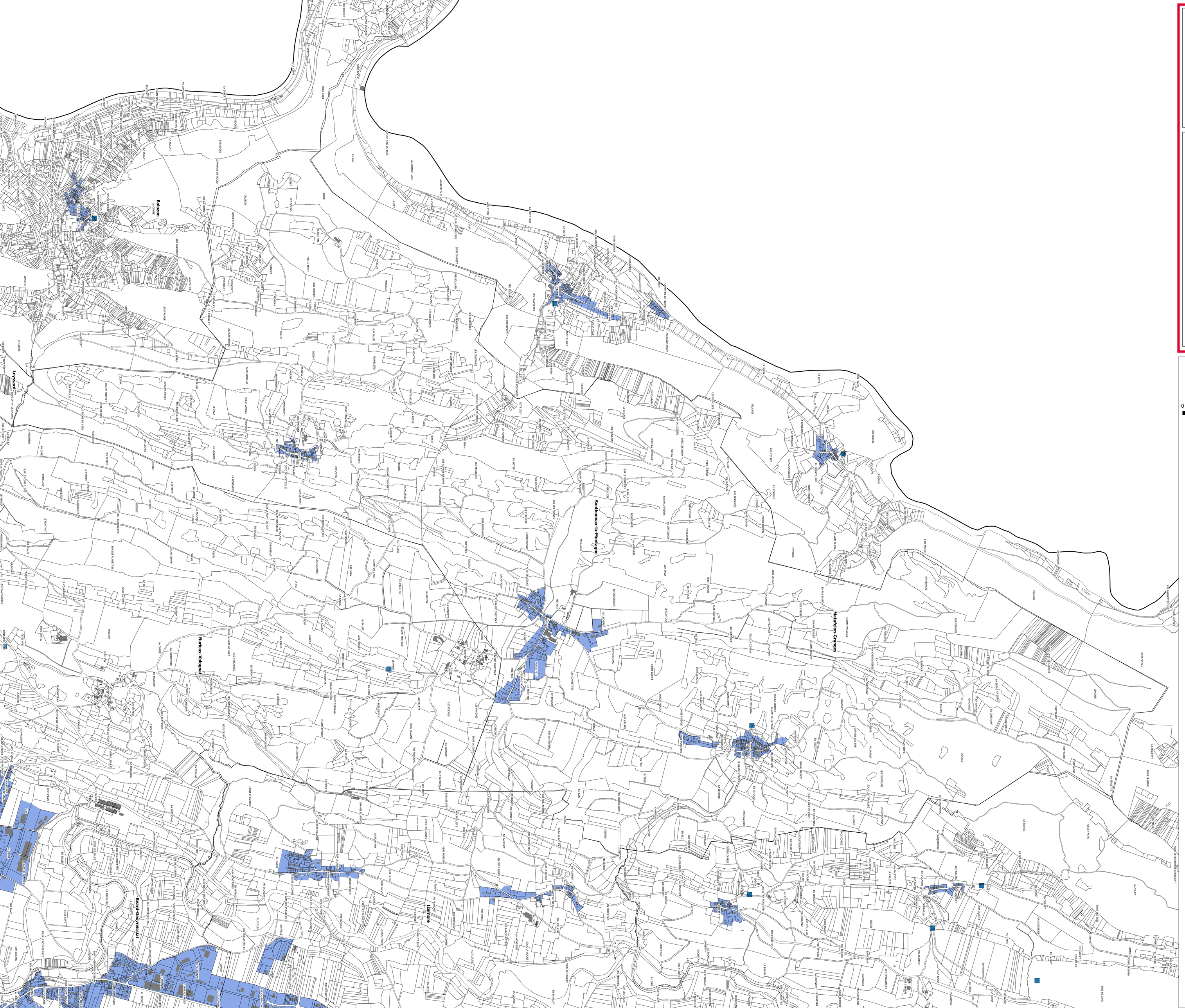

DEPARTEMENT DE L'AIN

HAUT BUGEY AGGLOMÉRATION

SONTHONNAX-LA-MONTAGNE

Plan Local d'Urbanisme Intercommunal

Réseau d'eau potable
Projet de zonage AEP

Document approuvé par délibération du 19/12/2019
Conseil Communautaire en date du :

HAUT BUGEY CS 80502 F - 01117 OYONNAX CEDEX AGGLOMÉRATION

verdi

Légende

0 100 200 m

Elements du cadastre :
- Bâti
- Parcelle
- Voie
- Cours d'eau
- Limites communales

- Reservoir

Réseau AEP
- Brute
- Potable

Zonage AEP
- NON
- OUI



DEPARTEMENT DE L'AIN

HAUT BUGEY AGGLOMÉRATION

SONTHONNAX-LA-MONTAGNE

Plan Local d'Urbanisme Intercommunal

Zonage et réseau d'assainissement

Document approuvé par délibération du 19/12/2019
Conseil Communautaire en date du :

HAUT BUGEY CS 80502 F-01117 OYONNAX CEDEX AGGLOMÉRATION

verdi

Légende

0 100 200 m

Elements du cadastre :
- Bâti
- Parcelle
- Voie
- Cours d'eau
- Limites communales

★ Station d'Epuration

Réseau d'assainissement
- Pluvial
- Séparatif
- Unitaire

Zonage d'assainissement
- AC
- ANC

DEPARTEMENT DE L'AIN

HAUT BUGEY AGGLOMÉRATION

SONTHONNAX-LA-MONTAGNE

Plan Local d'Urbanisme Intercommunal

Projet de Zonage Pluvial

Document approuvé par délibération du Conseil Communautaire en date du : **19/12/2019**

HAUT BUGEY AGGLOMÉRATION CS 80102 F-01117 OYONNAX CEDEX

verdi

Légende

0 100 200 m

Elements du cadastre :
- Bâti
- Parcelle
- Voie
- Cours d'eau
- Limites communales

★ STEP

Projet de Zonage Pluvial
- Absence réseau
- Réseau pluvial
- Réseau unitaire

DEPARTEMENT DE L'AIN

HAUT BUGEY AGGLOMÉRATION

VIEU-D'IZENAVE

Plan Local d'Urbanisme Intercommunal

Réseau d'eau potable
Projet de zonage AEP

Document approuvé par délibération du 19/12/2019
Conseil Communautaire en date du :



Légende

0 100 200 m

Elements du cadastre :
- Bâti
- Parcelle
- Voie
- Cours d'eau
- Limites communales

- Reservoir

Réseau AEP
- Brute
- Potable

Zonage AEP
- NON
- OUI

DEPARTEMENT DE L'AIN

HAUT BUGEY AGGLOMÉRATION

VIEU-D'IZENAVE

Plan Local d'Urbanisme Intercommunal

Zonage et réseau d'assainissement

Document approuvé par délibération du 19/12/2019
Conseil Communautaire en date du :

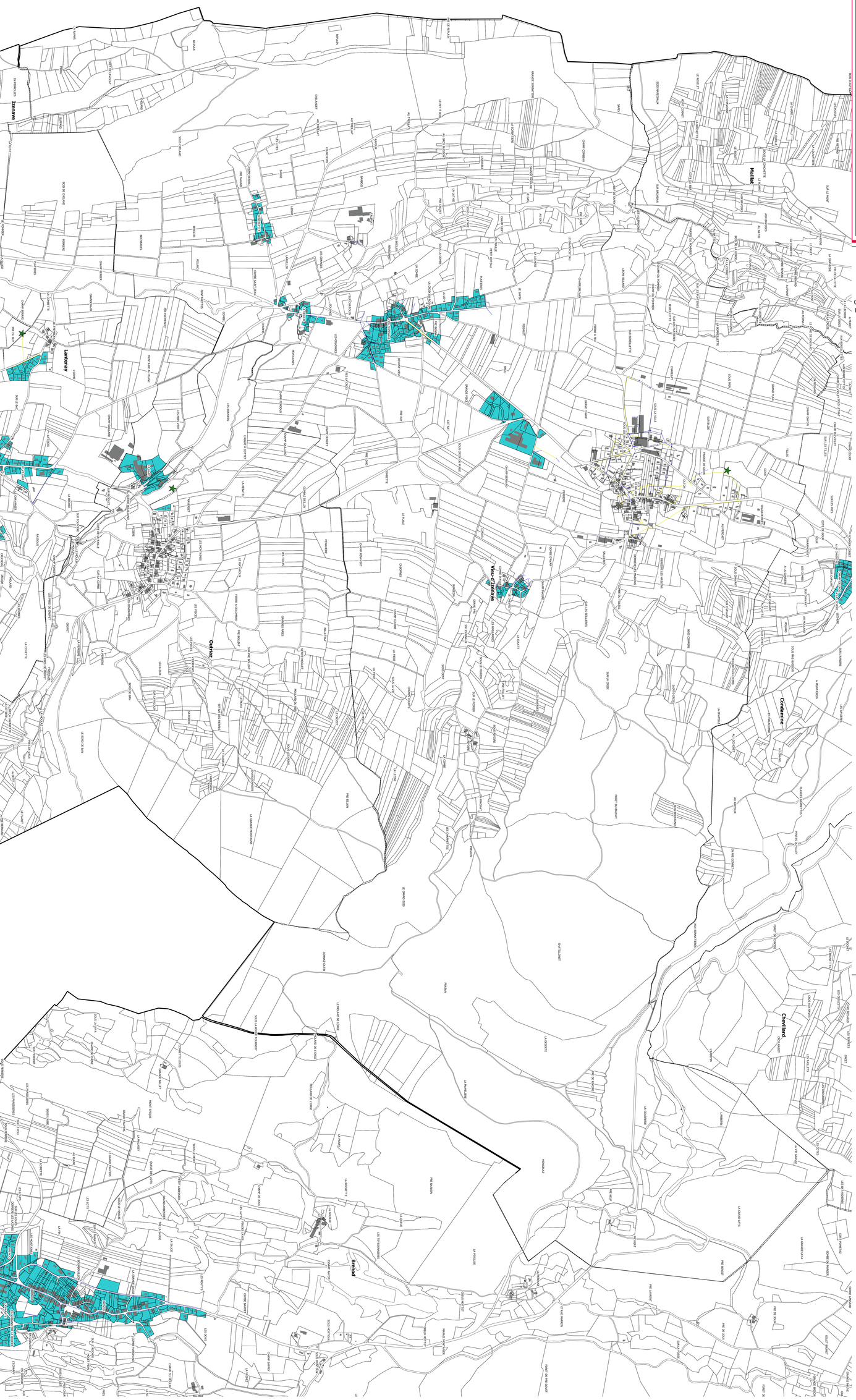

Légende

0 100 200 m

Elements du cadastre :
- Bâti
- Parcelle
- Voie
- Cours d'eau
- Limites communales

★ Station d'Epuration

Réseau d'assainissement
- Pluvial
- Séparatif
- Unitaire

Zonage d'assainissement
- AC
- ANC

DEPARTEMENT DE L'AIN

HAUT BUGEY AGGLOMÉRATION — VIEU-D'IZENAVE

Plan Local d'Urbanisme Intercommunal

Projet de Zonage Pluvial

Document approuvé par délibération du Conseil Communautaire en date du : **19/12/2019**

Légende

0 100 200 m

Elements du cadastre :
- Bâti
- Parcelle
- Voie
- Cours d'eau
- Limites communales

★ STEP

Projet de Zonage Pluvial
- Absence réseau
- Réseau pluvial
- Réseau unitaire