Envoyé en préfecture le 17/12/2019
Reçu en préfecture le 17/12/2019
Affiché le
ID : 063-200070407-20191212-DEL20190607_29-DE

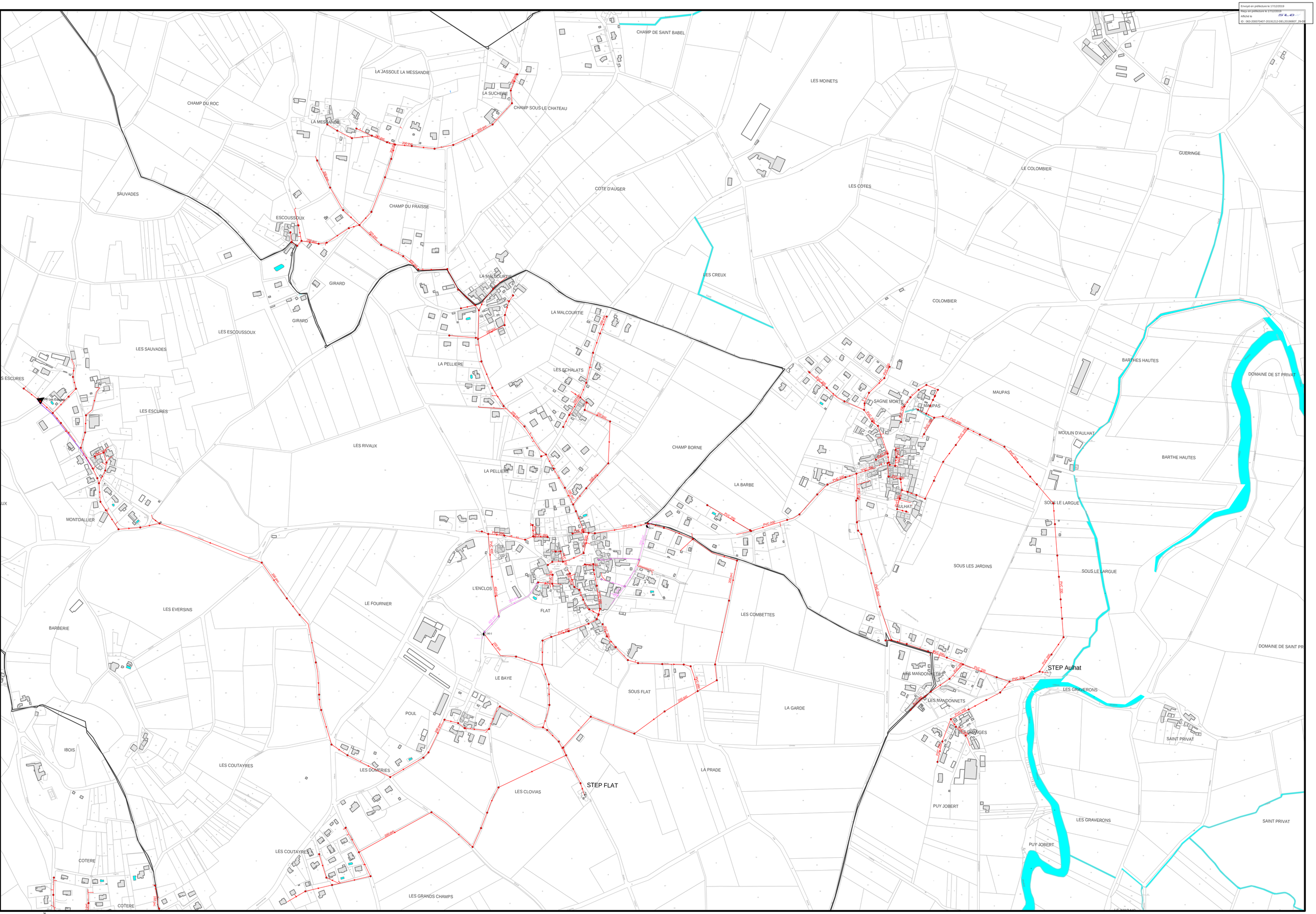

FLAT
AULHAT-FLAT - Ensemble Commune - Asst

Edition du 08/03/2018
1 | 2500
Service Cartographie / SIG

DEPARTEMENT DU PUY DE DÔME

SYNDICAT DES BOUTAYRES

ETUDE DIAGNOSTIQUE D'ASSAINISSEMENT

Brenat
Le Bourg/Montée du Chauffour

SSCAE

ETUDE CONSEIL ASSAINISSEMENT SAS

Chargé d'affaires	BARRAUD Bernard	PLAN N° 1	Echelle	1/1000
Dessiné le	2/8		Dessiné le	06/02/2008
Dessinateur	PLUYDO Thomas		Modifié le	

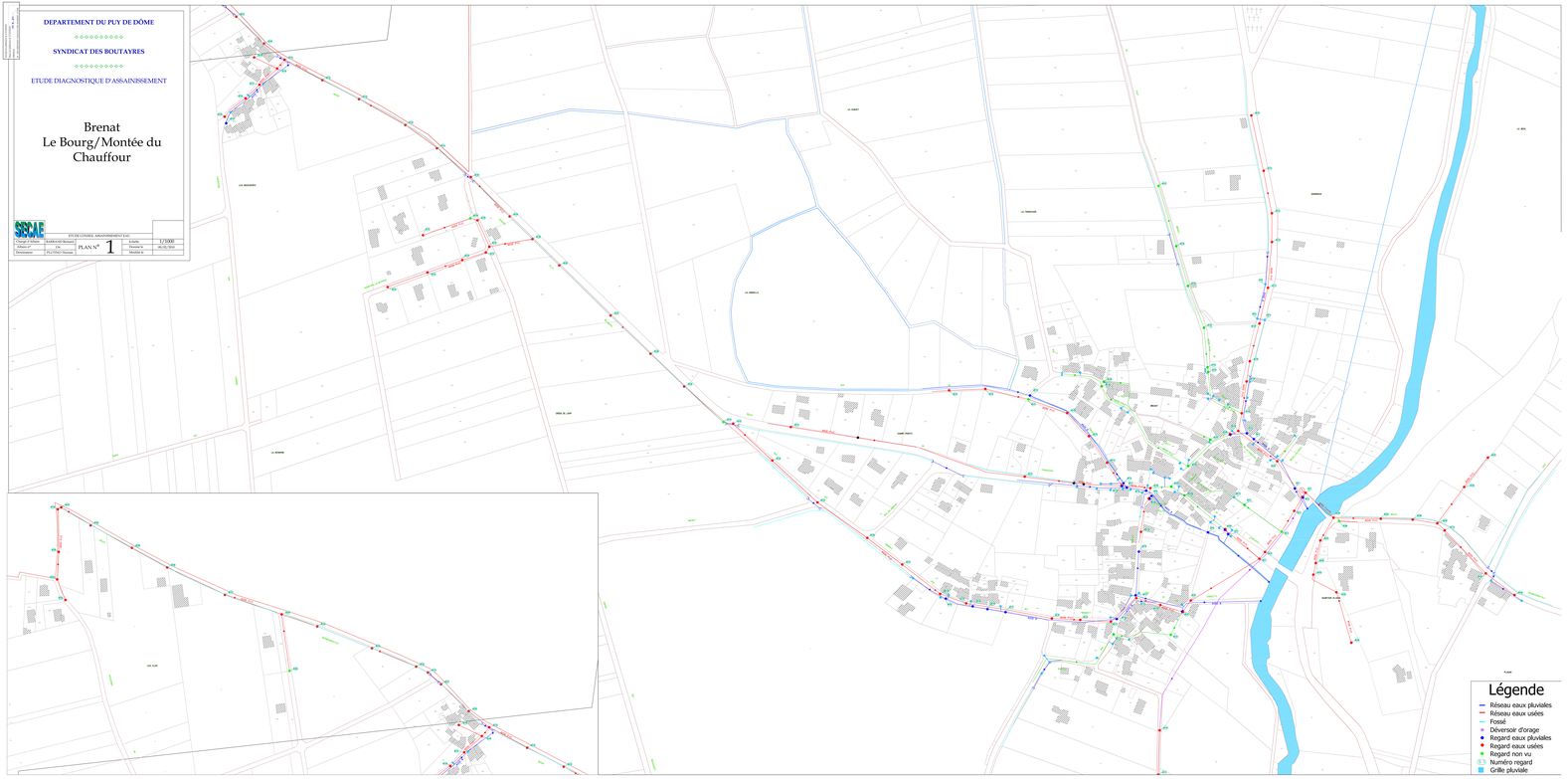

Fond cadastral mis à jour le 01/03/2010
Plan de qualification n° 1 / 1000
Zone de qualification : 1 - 2 - 3 - 4
Le : 08/02/2010 Géomètre : CYRIL DUPONT SPI

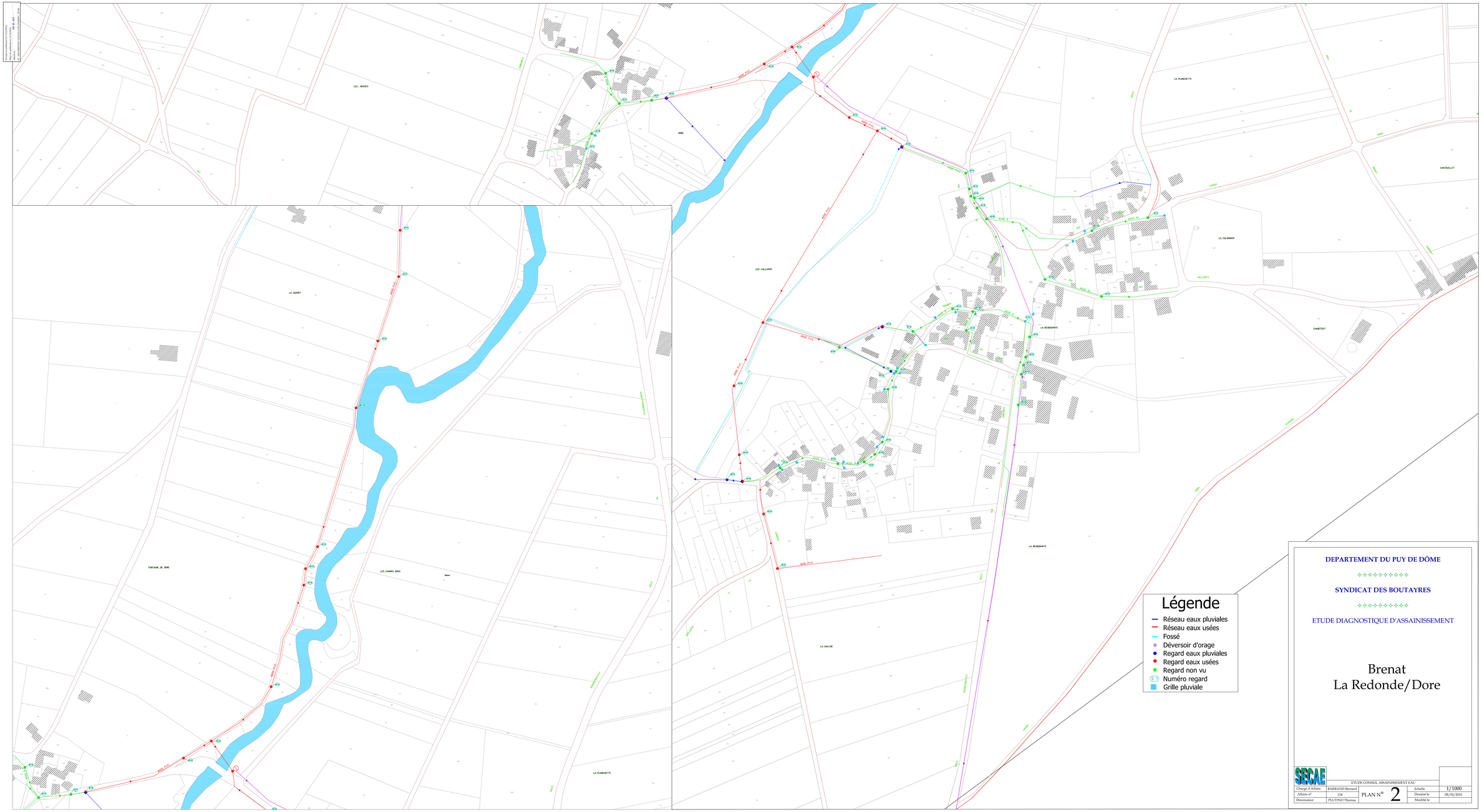

DEPARTEMENT DU PUY DE DÔME

SYNDICAT DES BOUTAYRES

ETUDE DIAGNOSTIQUE D'ASSAINISSEMENT

Brenat
La Redonde/Dore

SECAE

ETUDE CONSEIL ASSAINISSEMENT EAU				
Chargé d'Affaire	BARRAND Bernard	PLAN N° 2	Echelle	1/1000
Affaire n°	134		Dessiné le	08/02/2010
Dessinateur	PLUTINO Thomas		Modifié le	

Envoyé en préfecture le 17/12/2019
Reçu en préfecture le 17/12/2019
Affiché le
ID : 063-200070407-20191212-DEL20190607_30-DE

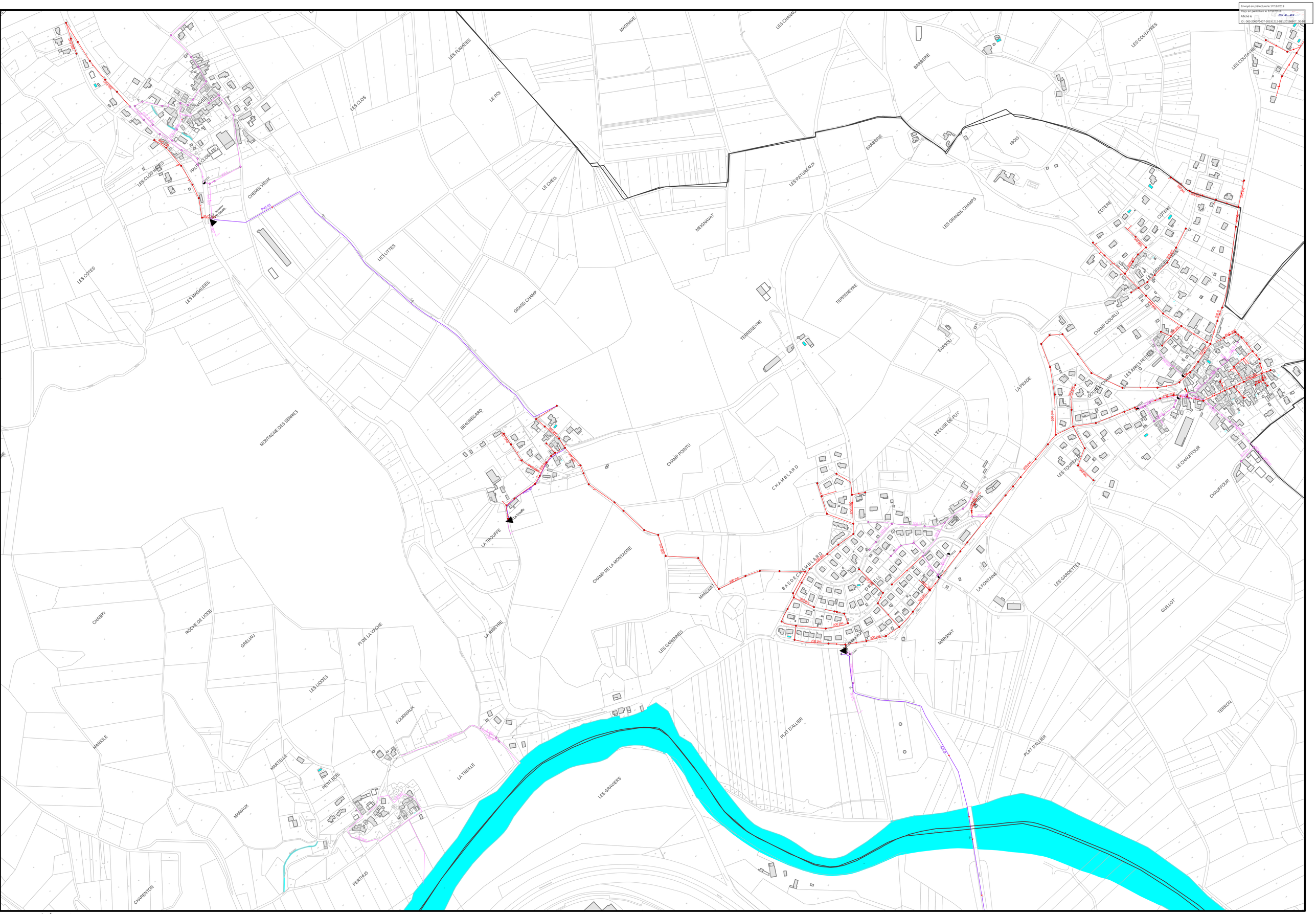
MAGNAVE
LES CHANAUX
LES FUMADES
LES CLOS
LE ROI
BARBERIE
LES COUTAYRES
IBOIS
LE CHEIX
LES PATURÉAUX
MEIGNAVAT
LES GRANDS CHAMPS
COTERE
LES GRANDES PARTES
CHAMP GOURJU
TERRENEYRE
BARSOU
LA PRADE
LES AIRES PETITES
GOURJU CHAMP
L'EGLISE DE PUY
LES TOUREAUX
LE CHAUFFOUR
CHAUFFOUR
LES HAUTS CLOS
CHEMIN VIEUX
LES CLOS HAUTS
LES COTES
LES MAGAUDES
LES LITTES
GRAND CHAMP
MONTAGNE DES SERRES
BEAUREGARD
CHAMP POINTU
CHAMBLARD
LA TROUFFE
CHAMP DE LA MONTAGNE
MARGNAT
BAS DE CHAMBLARD
ORBEIL
LA FONTAINE
LES GARDETTES
GUILLOT
CHABRY
ROCHE DE LIODE
GRELIAU
PI DE LA VACHE
LA RIBEYRE
LES GAREINES
PLAT D'ALLIER
TERRON
LES LIODES
FOURNIAUX
MARICLE
MARTELLE
PETIT BOIS
LA TREILLE
LES GRAVIERS
MARIAUX
PERTHUIS
CHARENTON
Puy 63
Puy 63
Puy 63

Envoyé en préfecture le 17/12/2019
Reçu en préfecture le 17/12/2019
Affiché le
ID : 063-200070407-20191212-DEL20190607_32-DE

COMMUNE DE SAINT-YVOIN
CARTE DE LA ZONE D'IMPLANTATION DES OUVRAGES
Assainissement collectif

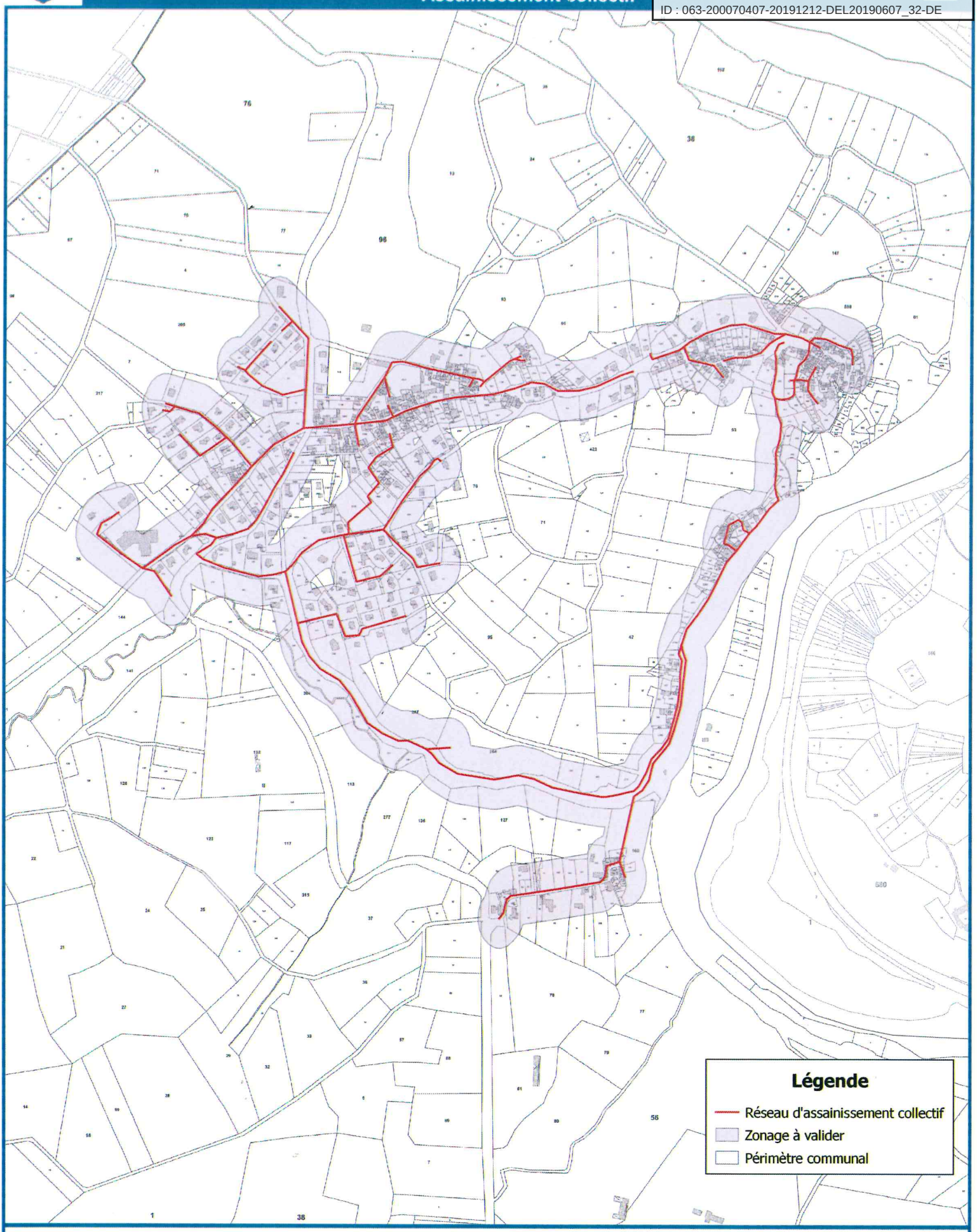

CARTO-RESEAUX
Cartographie et Numérisation de Réseaux

Copyright : (c) IGN - 2018 / (c) Contributeurs OpenStreetMap

0 150 300 450 600 m

DÉPARTEMENT DU PUY-DE-DÔME

Syndicat d'Assainissement d'Issoire et sa Région

Zonage d'assainissement collectif et non collectif

Secteur Orbeil

Plan de zonage

SECAE

Société d'Études et de Conseil Assainissement et Eau
3 rue Lamouredieu BP 90 63500 ISSOIRE
Tél : 04 73 54 99 27
Fax : 04 73 54 99 51

OPQIBI L'INGÉNIERIE QUALIFIÉE CERTIFICAT N° 11 12 2346

Chargé d'affaire	*BARRAND Bernard*	*PLAN N°*	*Échelle*	*1 / 6 000*
Numéro de dossier	*1040*	*1*	*Dessiné le*	*28/06/2024*
Dessinateur	*PLUTINO Thomas*		*Modifié le*	

Légende

Zonage futur

Toute habitation située à l'exterieur des zones d'assainissement collectif relève de l'assainissement non collectif*

*Dispositif d'assainissement réalisé en domaine privé à la charge du propriétaire et, dans la plupart des cas, selon les techniques de l'assainissement individuel

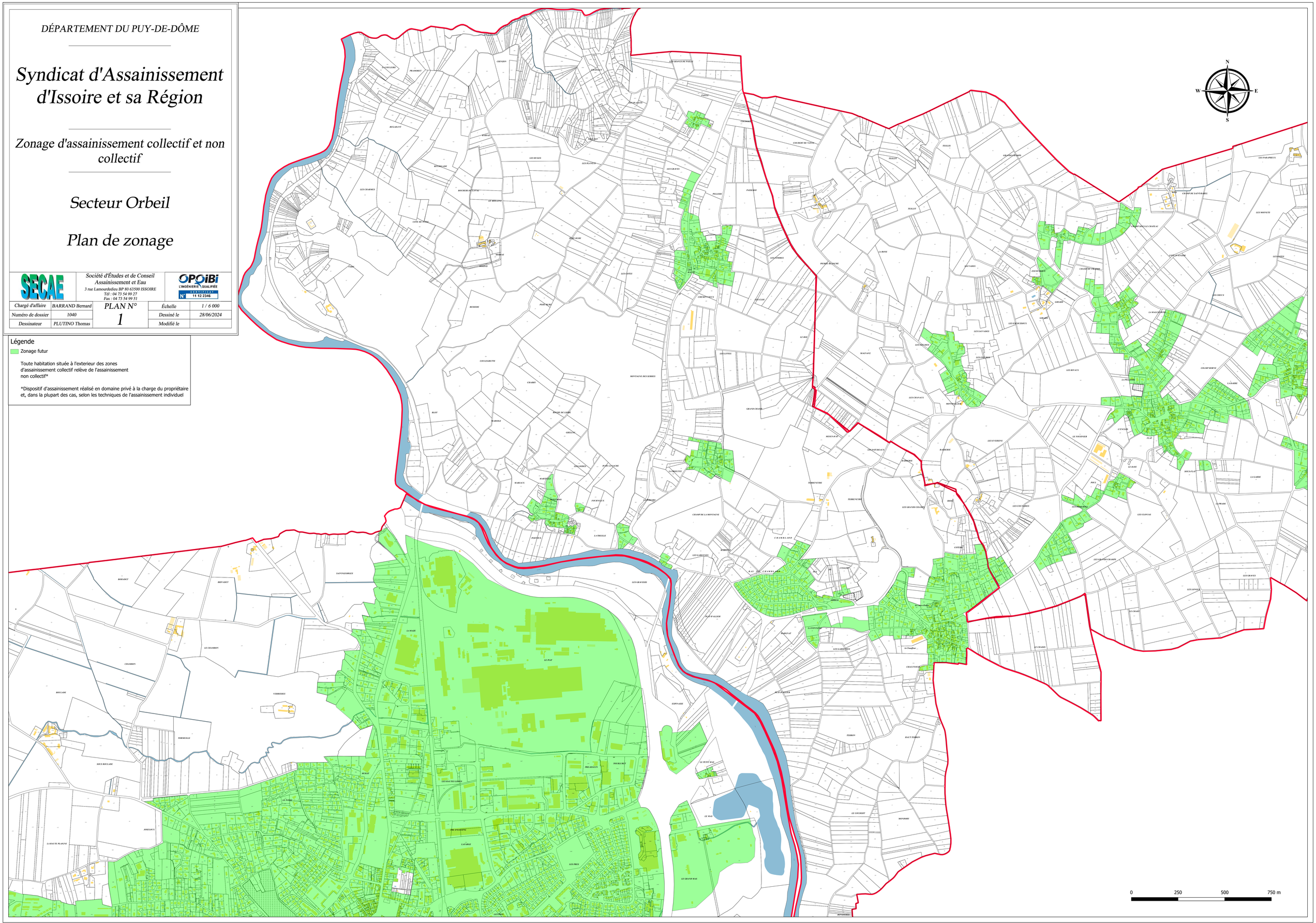

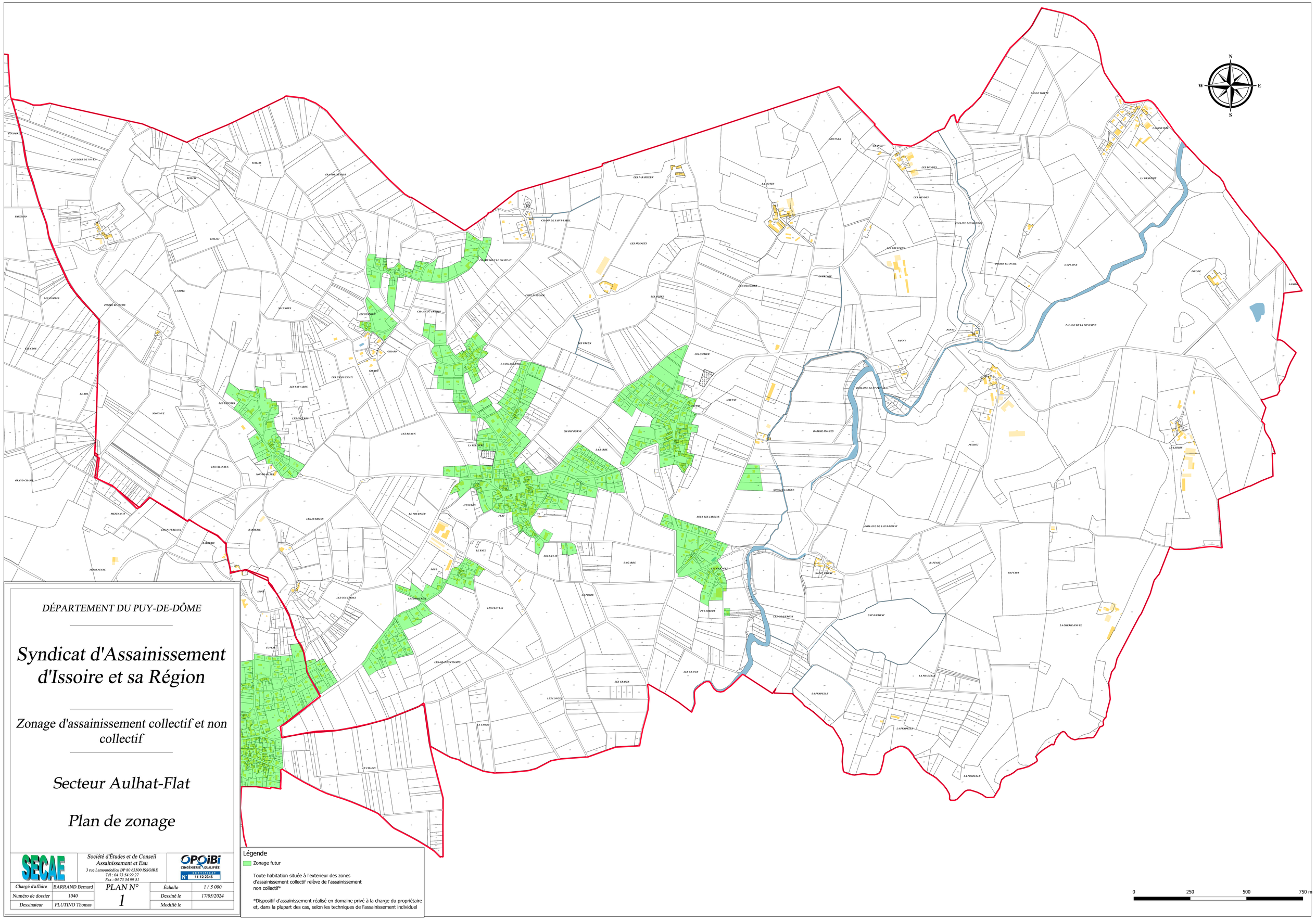

DÉPARTEMENT DU PUY-DE-DÔME

Syndicat d'Assainissement d'Issoire et sa Région

Zonage d'assainissement collectif et non collectif

Secteur Aulhat-Flat

Plan de zonage

SECAE

Société d'Études et de Conseil Assainissement et Eau
3 rue Lamourdedieu BP 80 63500 ISSOIRE
Tél : 04 73 54 99 27
Fax : 04 73 54 99 51

OPQIBI L'INGÉNIERIE QUALIFIÉE CERTIFICAT N° 11 12 2346

Chargé d'affaire	BARRAND Bernard	PLAN N° 1	Échelle	1 / 5 000
Numéro de dossier	1040		Dessiné le	17/05/2024
Dessinateur	PLUTINO Thomas		Modifié le	

Légende

Zonage futur

Toute habitation située à l'exterieur des zones d'assainissement collectif relève de l'assainissement non collectif*

*Dispositif d'assainissement réalisé en domaine privé à la charge du propriétaire et, dans la plupart des cas, selon les techniques de l'assainissement individuel