CHANGEMENTS DE DESTINATION

Historique des procédures impactant les changements de destination :

- Elaboration approuvée le 16 février 2021,

Vu pour être annexé à la délibération du Conseil Communautaire en date du 17 décembre 2025 approuvant la modification de droit commun n°1 du Plan Local d'Urbanisme intercommunal

La Présidente,

Brigitte DUPUIS



Terr&Am

THEMA environnement

auddicé

COMMUNAUTÉ DE COMMUNES
CASTELRENAUDAIS

055

Tableau des changements de destination

La Touche n°1

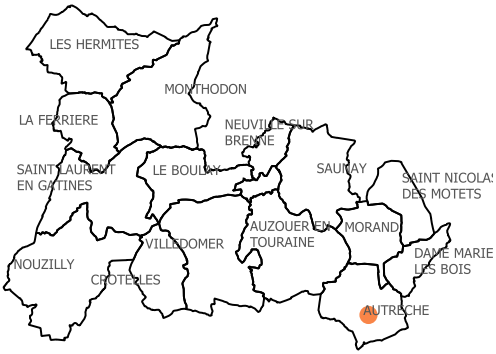
LES HERMITES
MONTHODON
LA FERRIERE
NEUVILLE SUR BRENNE
SAINT LAURENT EN GATINES
LE BOULAY
SAUMAY
SAINT NICOLAS DES MOTETS
AUZOUER EN TOURAINE
MORAND
VILLEDOMER
DAME MARIE LES BOIS
NOUZILLY
CROTELLES
AUTRÈCHE


0A0464
LA REMBERGE
0C0167
0A0872
LA TOUCHE
0C0166
0C0165
0C0164
0C0163
0C0161
BOIVINIERE

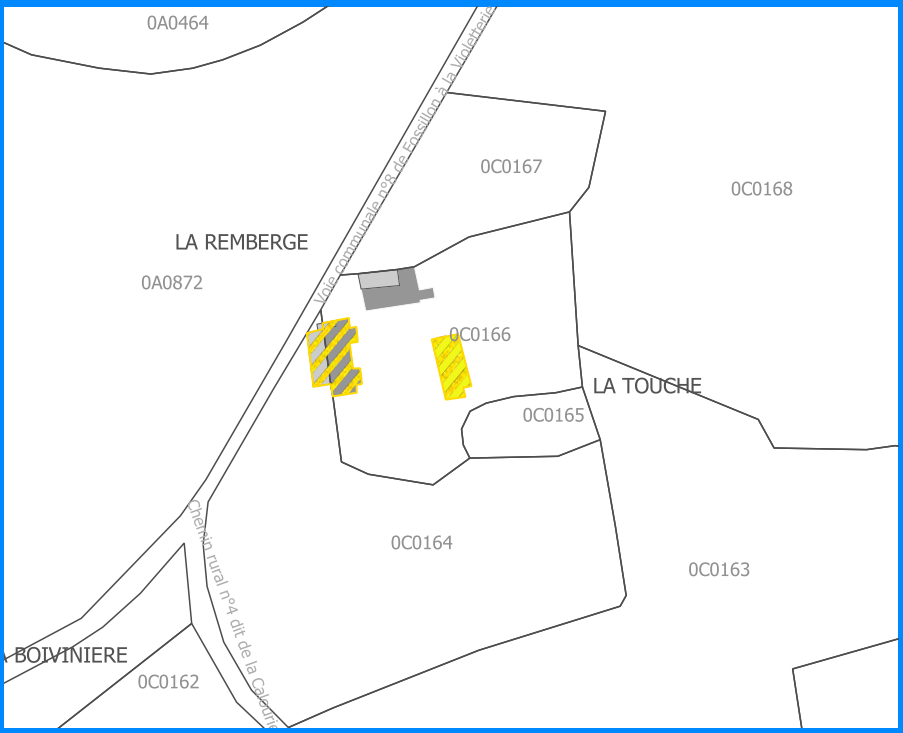
0A0464
0C0167
0C0168
LA REMBERGE
0A0872
0C0166
LA TOUCHE
0C0165
0C0164
0C0163
BOIVINIERE
0C0162

La Touche n°2

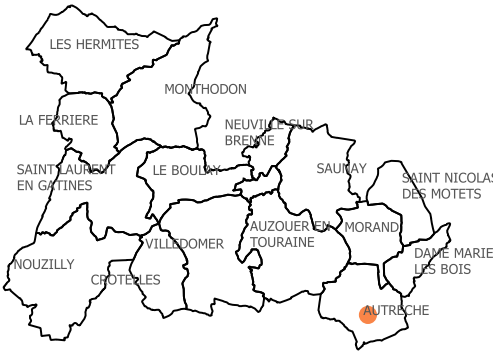
LES HERMITES
MONTHODON
LA FERRIERE
NEUVILLE SUR BRENNE
SAINT LAURENT EN GATINES
LE BOULAY
SAUNAY
SAINT NICOLAS DES MOTETS
AUZOUER EN TOURAINE
MORAND
VILLEDOMER
DAME MARIE LES BOIS
NOUZILLY
CROTELLES
AUTRÈCHE


0A0464
LA REMBERGE
0A0872
0C0167
LA TOUCHE
0C0165
0C0163
LA BOIVINIERE

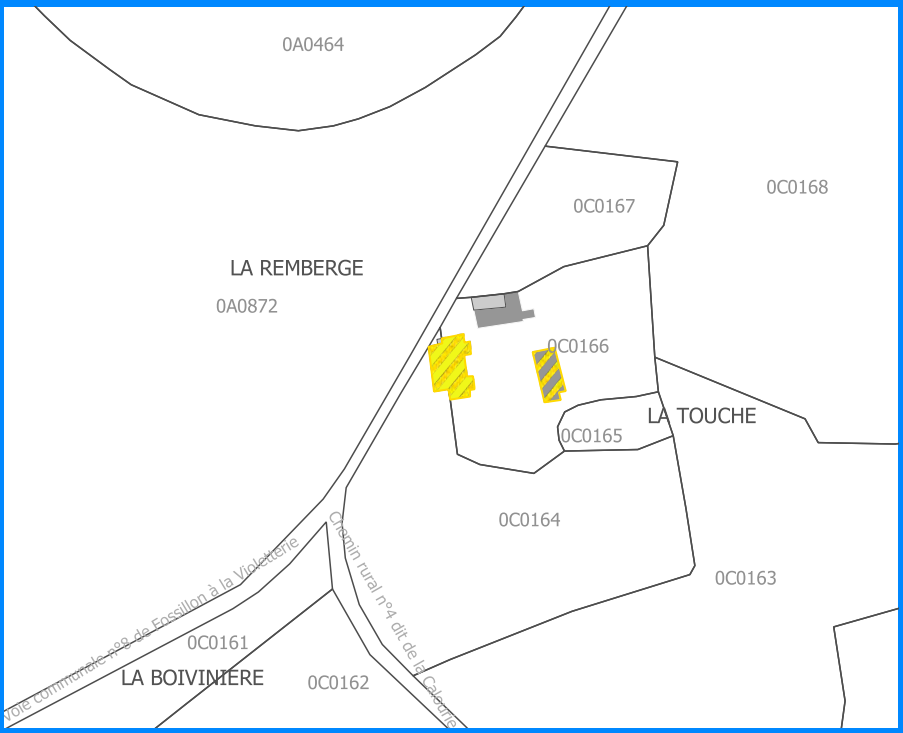
0A0464
0C0167
0C0168
LA REMBERGE
0A0872
0C0166
LA TOUCHE
0C0165
0C0164
0C0163
Chemin rural n°4 dit de la Calonnière
0C0161
LA BOIVINIERE
0C0162

Autrèche

CD-AUT03

La Feranderie

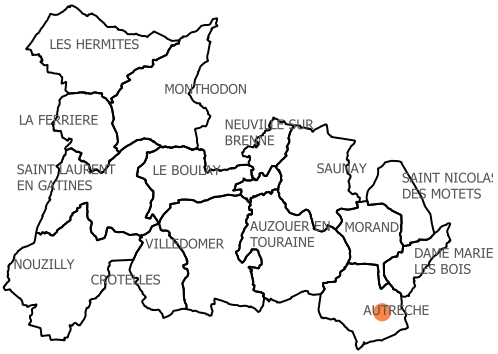

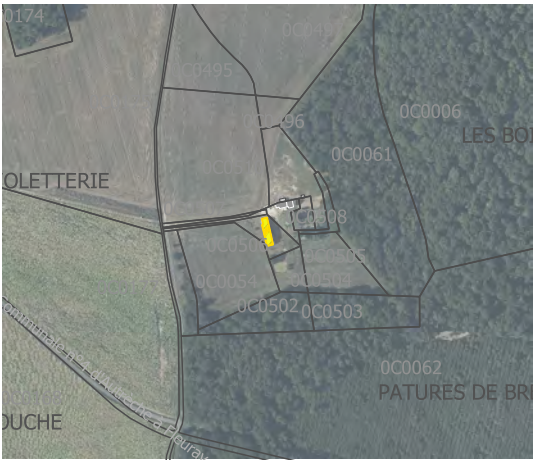



Le Tillou

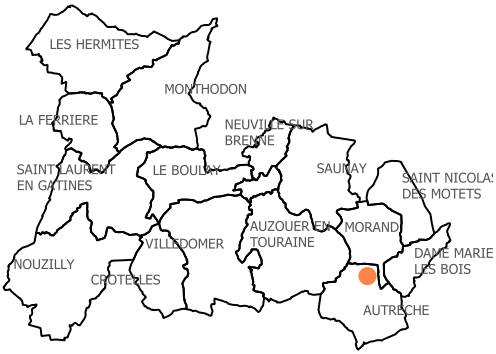
LES HERMITES
MONTHODON
LA FERRIERE
NEUVILLE SUR BRENNE
SAINT LAURENT EN GATINES
LE BOULAY
SAUNAY
SAINT NICOLAS DES MOTETS
AUZOUER EN TOURAINE
MORAND
VILLEDOMER
NOUZILLY
CROTELLES
DAME MARIE LES BOIS
AUTRÈCHE


ZC0035
ZC0019
ZC0020
LE TILLOU
ZC0039
ZC0016
PIECE DES MONTS
0A0808

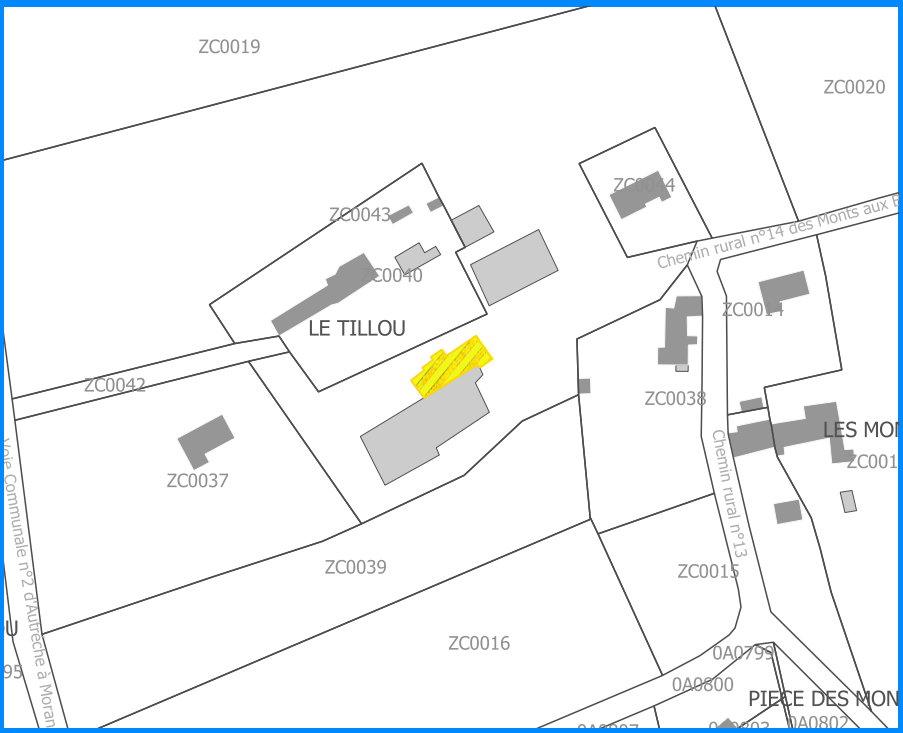
ZC0019
ZC0020
ZC0043
ZC0040
LE TILLOU
ZC0042
ZC0037
ZC0038
Chemin rural n°14 des Monts aux
Chemin rural n°13
ZC0039
ZC0015
ZC0016
0A0795
0A0600
PIECE DES MON
0A0802

Autrèche

CD-AUT05

La Harpinière

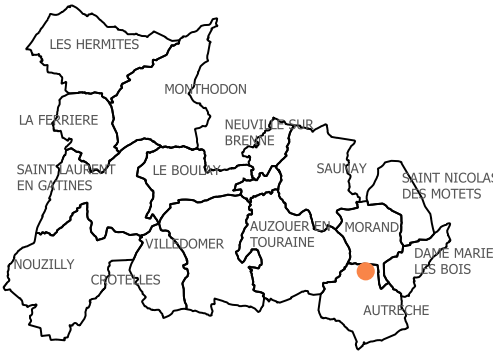



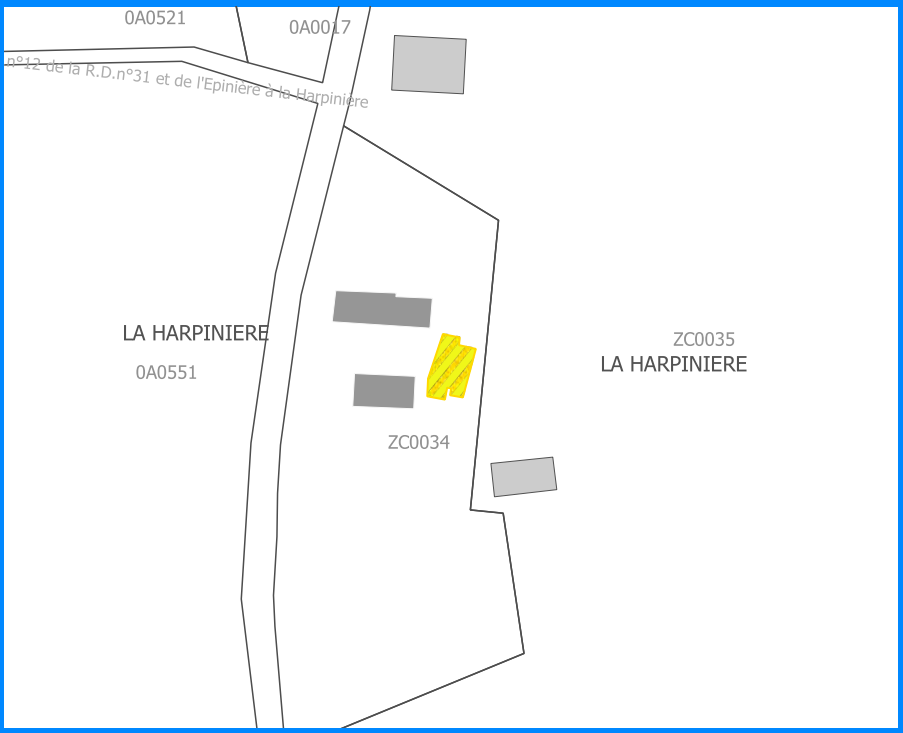

Autrèche

CD-AUT06

Fontaine Les Blanches

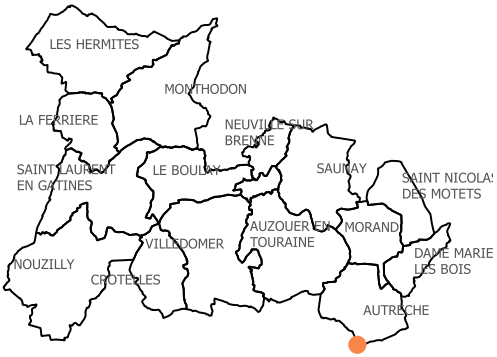

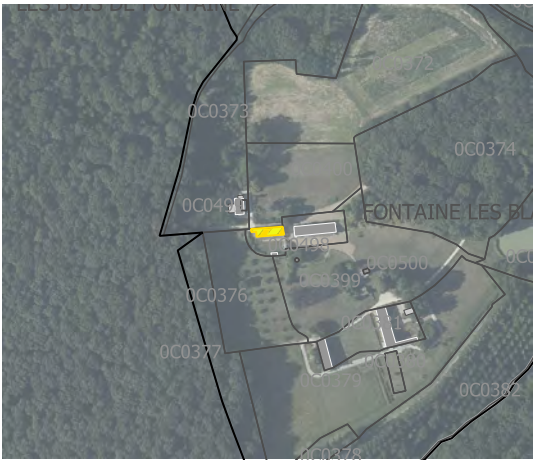

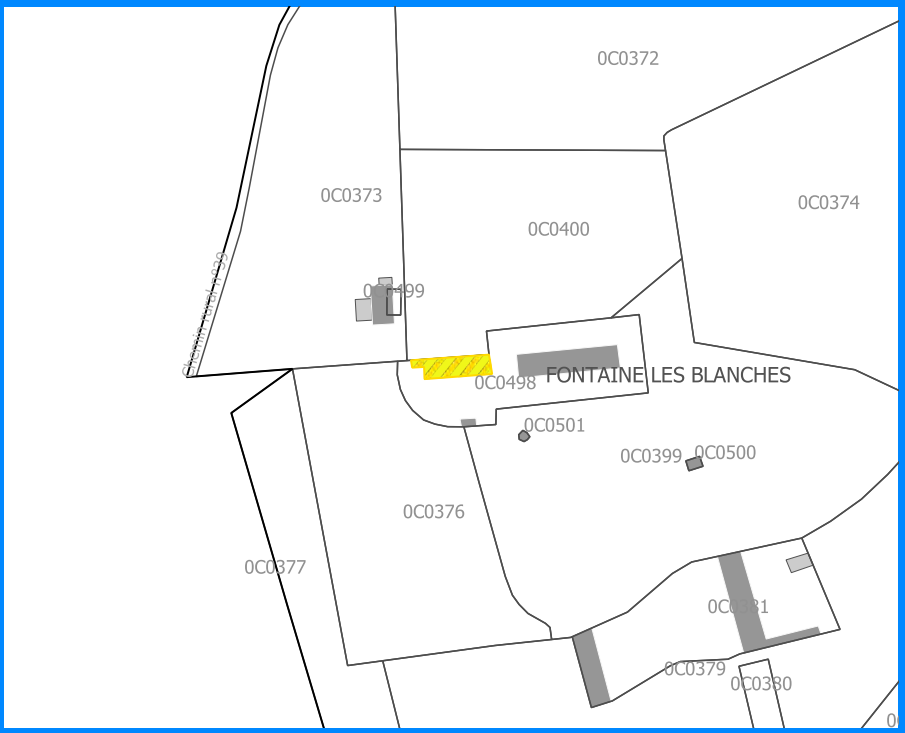

Girard n°2

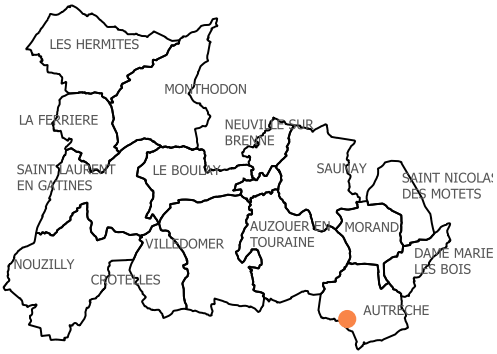
LES HERMITES
MONTHODON
LA FERRIERE
NEUVILLE SUR BRENNE
SAINT LAURENT EN GATINES
LE BOULAY
SAUMAY
SAINT NICOLAS DES MOTETS
AUZOUER EN TOURAINE
MORAND
VILLEDOMER
DAME MARIE LES BOIS
NOUZILLY
CROTELLES
AUTRÈCHE


GIRARD
0B0130
0B0133
0B0132


0B0252
0B0129
0B0127
0B0128
GIRARD
0B0130
0B0262
0B0134
0B0133
0B0132

Girard n°1

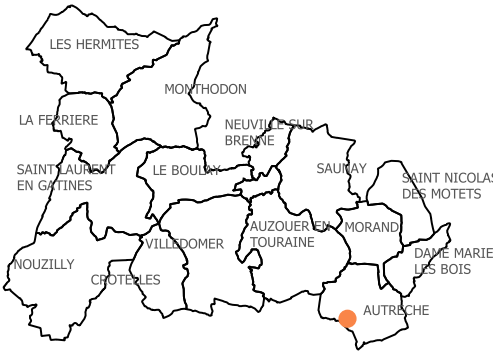
LES HERMITES
MONTHODON
LA FERRIERE
NEUVILLE SUR BRENNE
SAINT LAURENT EN GATINES
LE BOULAY
SAUNAY
SAINT NICOLAS DES MOTETS
AUZOUER EN TOURAINE
MORAND
VILLEDOMER
DAME MARIE LES BOIS
NOUZILLY
CROTELLES
AUTRÈCHE


GIRARD
0B0131
0B0133

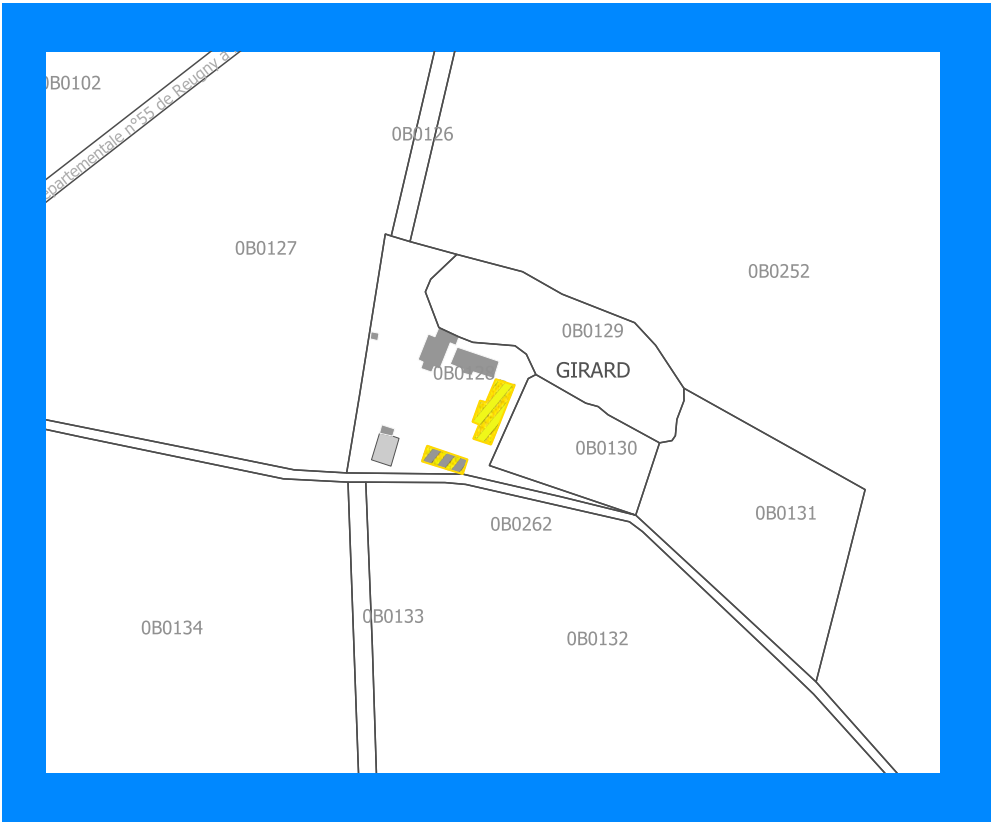
0B0102
0B0126
0B0127
0B0252
0B0129
GIRARD
0B0130
0B0131
0B0262
0B0134
0B0133
0B0132

Autrèche

CD-AUT09

La Faucherie

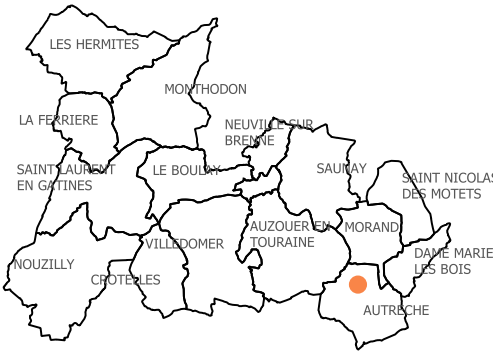



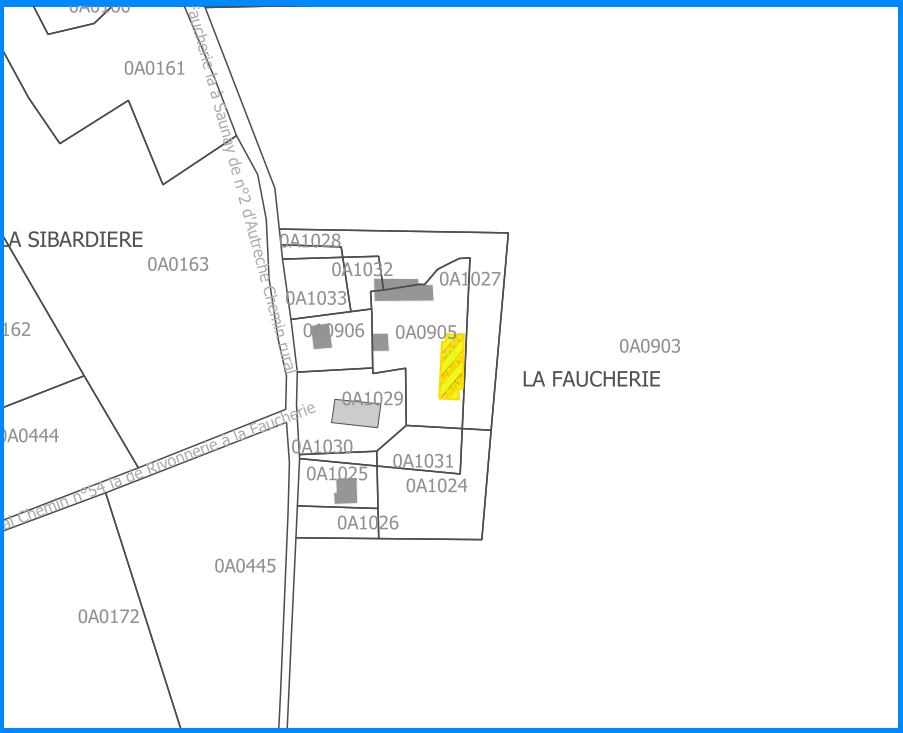

Autrèche

CD-AUT10

L'Epinière

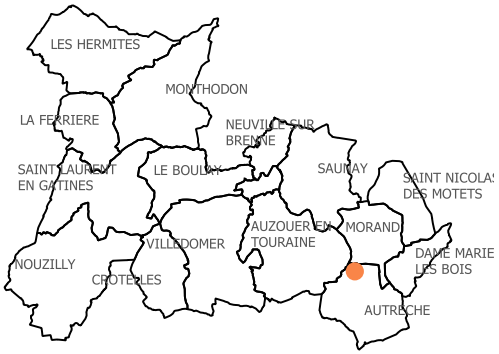



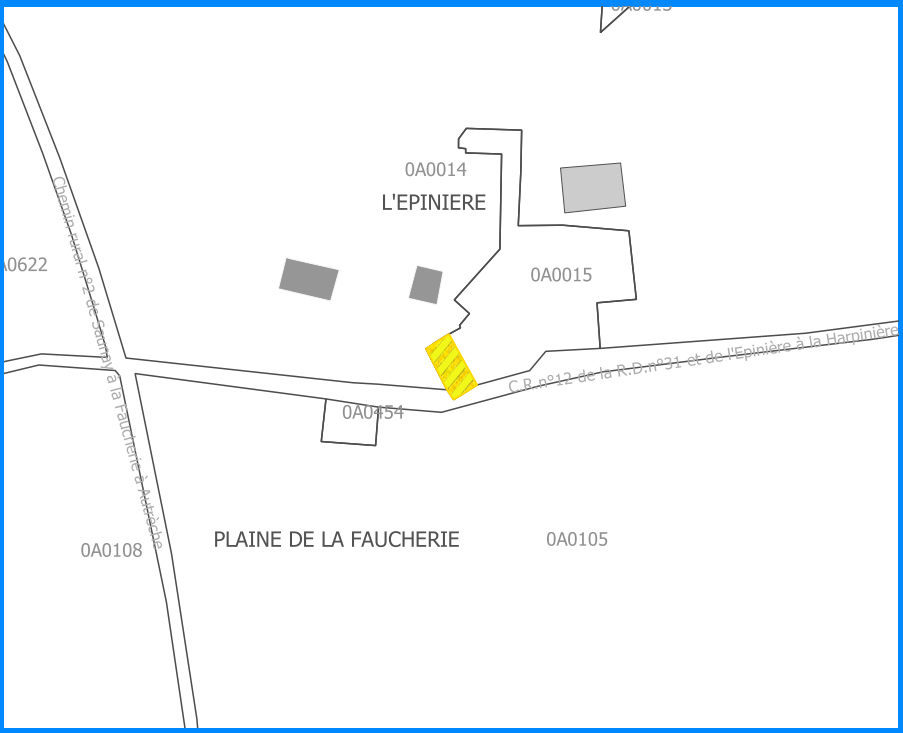

La Logerie

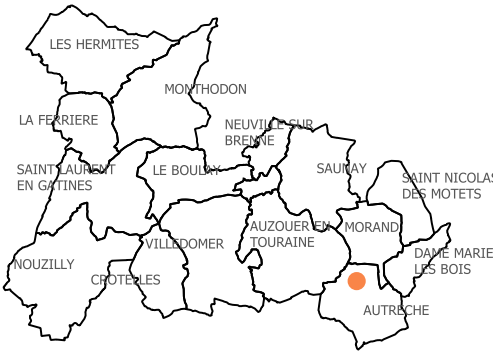
LES HERMITES
MONTHODON
LA FERRIERE
NEUVILLE SUR BRENNE
SAINT LAURENT EN GATINES
LE BOULAY
SAUMAY
SAINT NICOLAS DES MOTETS
AUZOUER EN TOURAINE
MORAND
VILLEDOMER
DAME MARIE LES BOIS
NOUZILLY
CROTELLES
AUTRÈCHE

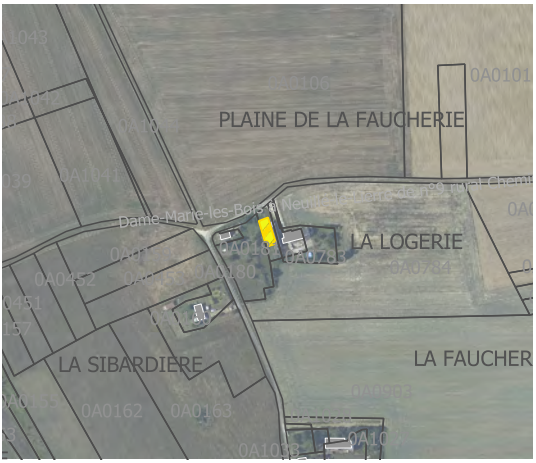
PLAINE DE LA FAUCHERIE
Dame-Marie-les-Bois à
LA LOGERIE
LA SIBARDIERE
LA FAUCHER
0A0101
0A0162
0A0163

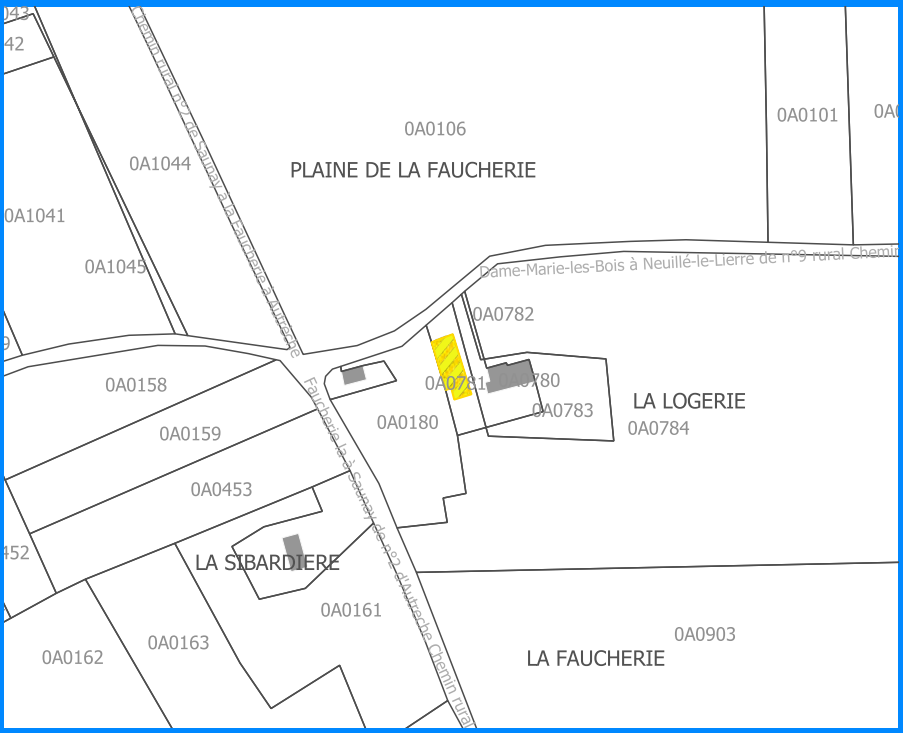
0A0106
PLAINE DE LA FAUCHERIE
0A1044
0A1041
0A1045
0A0101
Dame-Marie-les-Bois à Neuillé-le-Lierre de n°9 rural Chemin
0A0782
0A0158
0A0159
0A0453
0A0180
0A0783
LA LOGERIE
0A0784
LA SIBARDIERE
0A0161
0A0162
0A0163
0A0903
LA FAUCHERIE

Autrèche

CD-AUT12

Plaine de la Faucherie

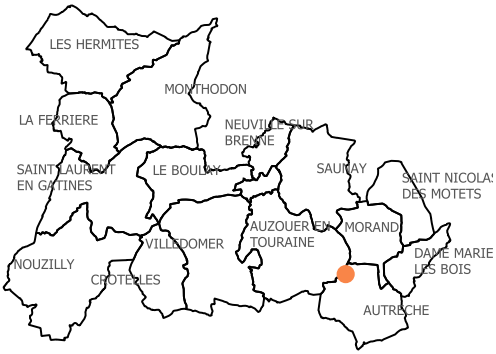



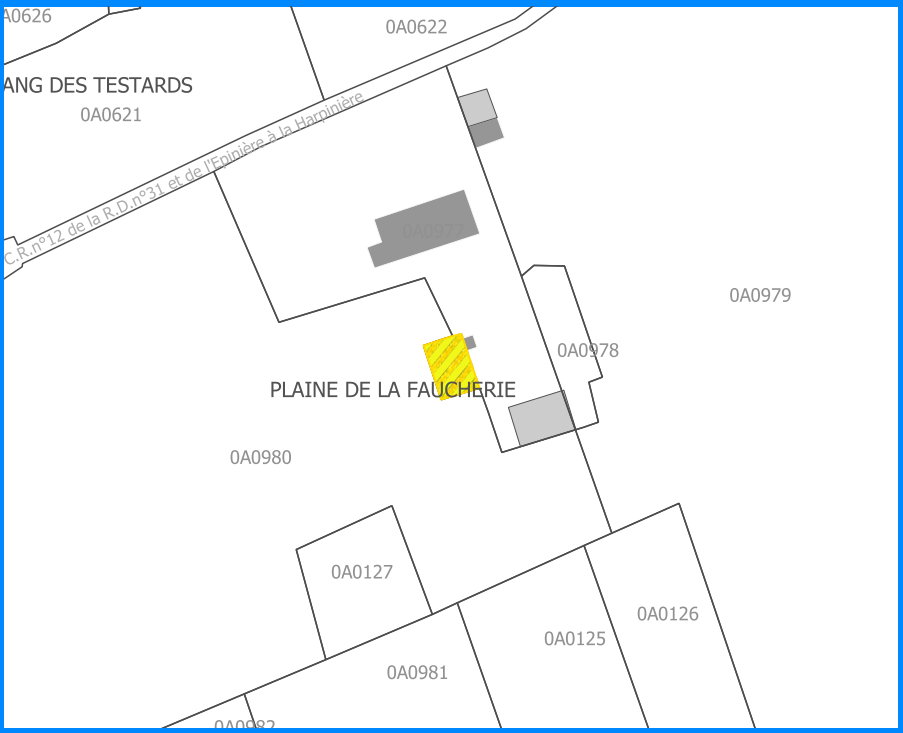

Autrèche

CD-AUT13

Princé n°1

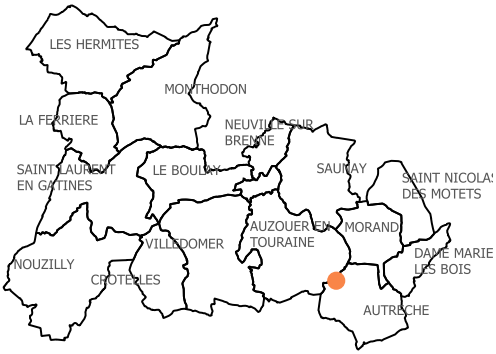



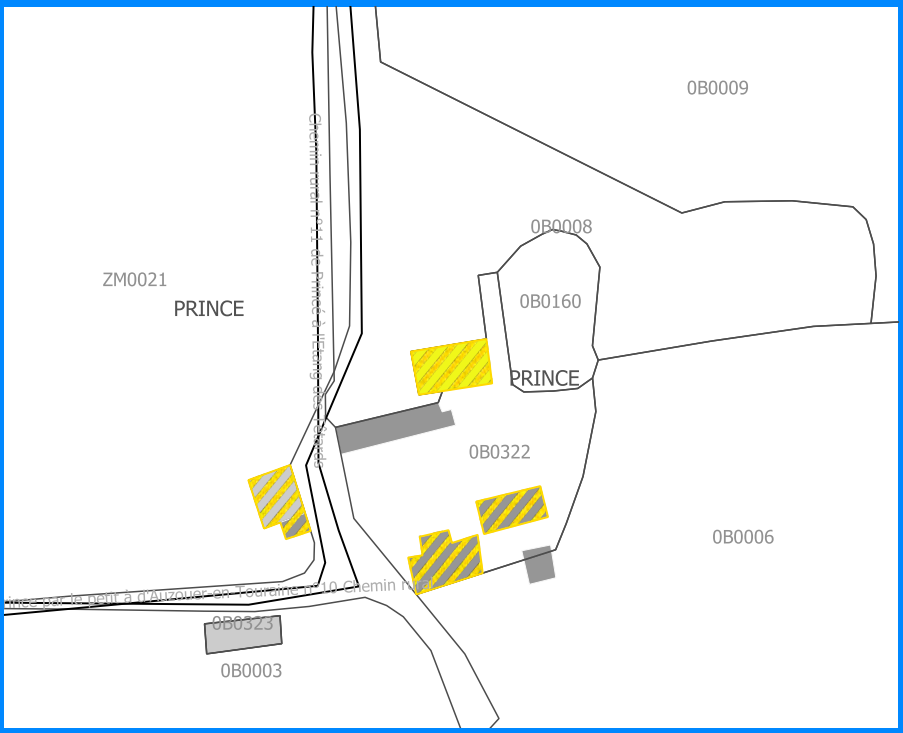

Princé n°2

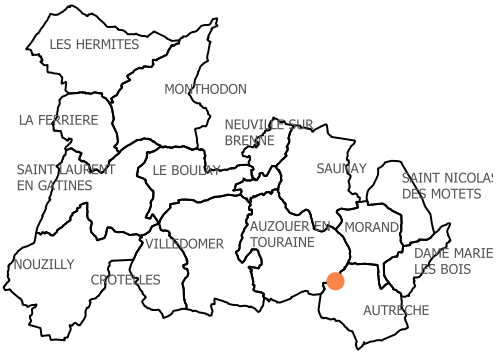
LES HERMITES
MONTHODON
LA FERRIERE
NEUVILLE SUR BRENNE
SAINT LAURENT EN GATINES
LE BOULAY
SAUNAY
SAINT NICOLAS DES MOTETS
AUZOUER EN TOURAINE
MORAND
VILLEDOMER
NOUZILLY
CROTELLES
DAME MARIE LES BOIS
AUTRÈCHE

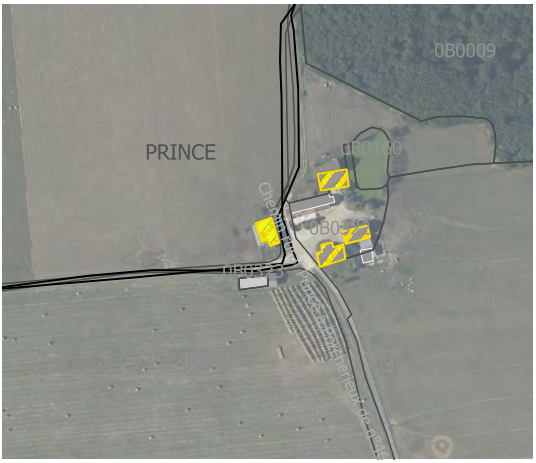
0B0009
PRINCE
0B0160
0B0322
0B0006

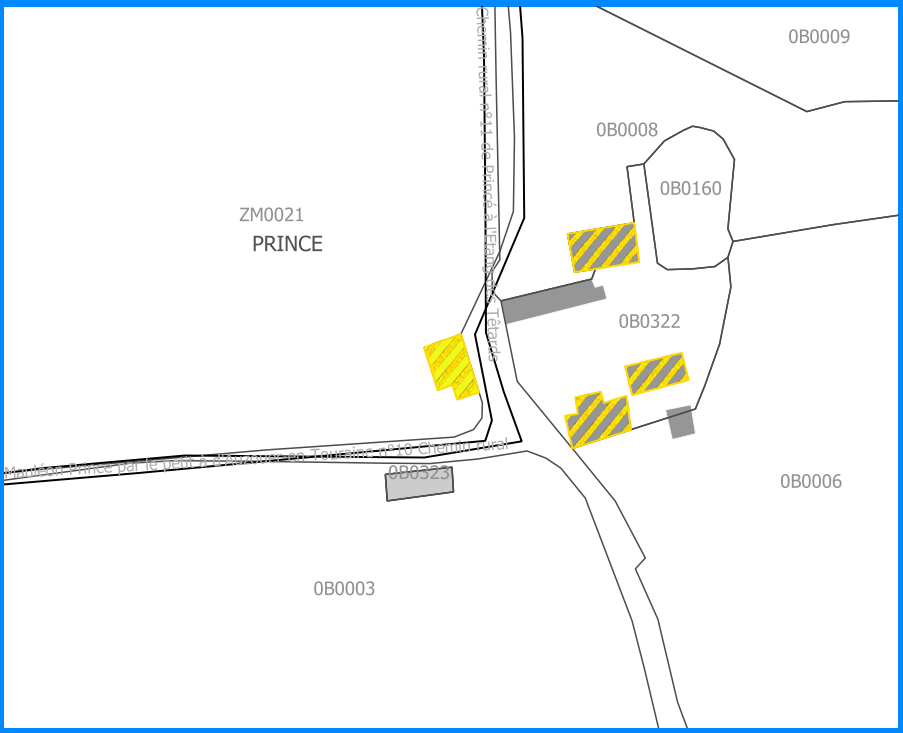
0B0009
0B0008
0B0160
ZM0021
PRINCE
0B0322
0B0323
0B0006
0B0003

Princé n°3

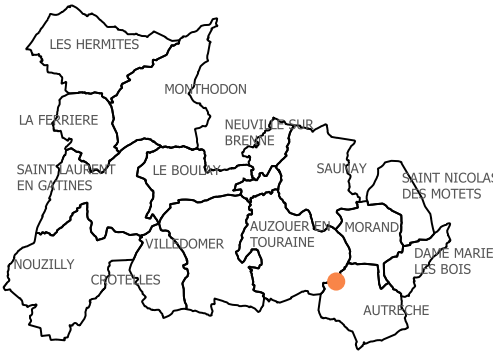
LES HERMITES
MONTHODON
LA FERRIERE
NEUVILLE SUR BRENNE
SAINT LAURENT EN GATINES
LE BOULAY
SAUNAY
SAINT NICOLAS DES MOTETS
AUZOUER EN TOURAINE
MORAND
VILLEDOMER
NOUZILLY
CROTELLES
DAME MARIE LES BOIS
AUTRÈCHE


0B0009
PRINCE
PRINCE

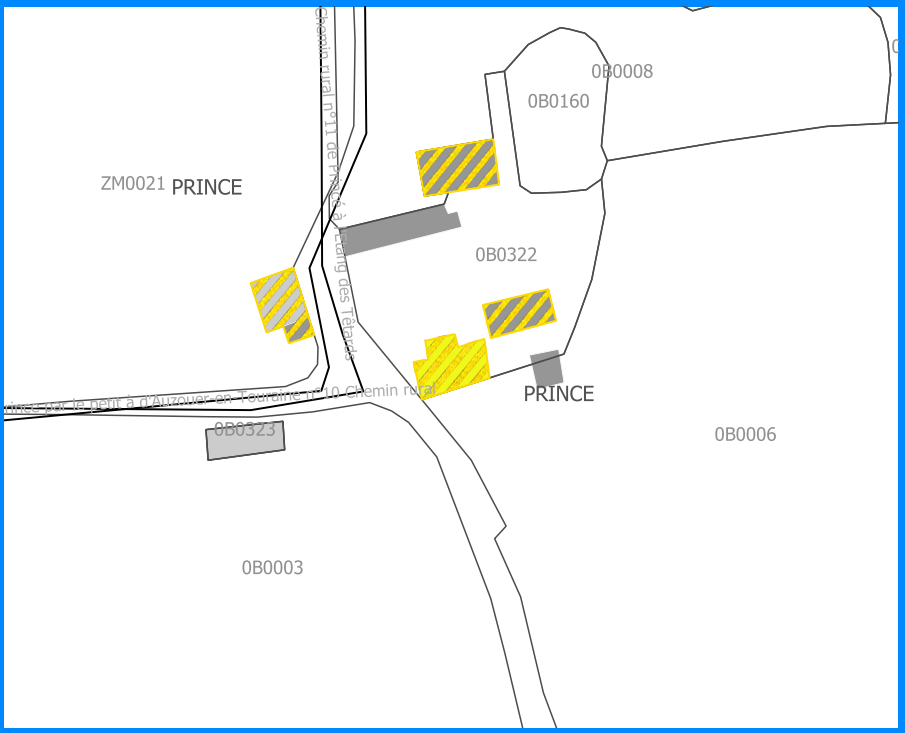
0B0008
0B0160
ZM0021 PRINCE
0B0322
PRINCE
0B0323
0B0006
0B0003

Princé n°4

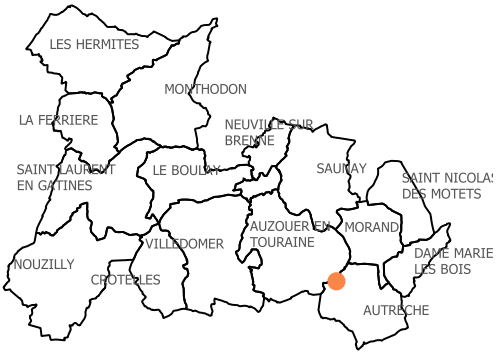
LES HERMITES
MONTHODON
LA FERRIERE
NEUVILLE SUR BRENNE
SAINT LAURENT EN GATINES
LE BOULAY
SAUNAY
SAINT NICOLAS DES MOTETS
AUZOUER EN TOURAINE
MORAND
VILLEDOMER
NOUZILLY
CROTELLES
DAME MARIE LES BOIS
AUTRÈCHE


0B0009
PRINCE
0B0160
PRINCE

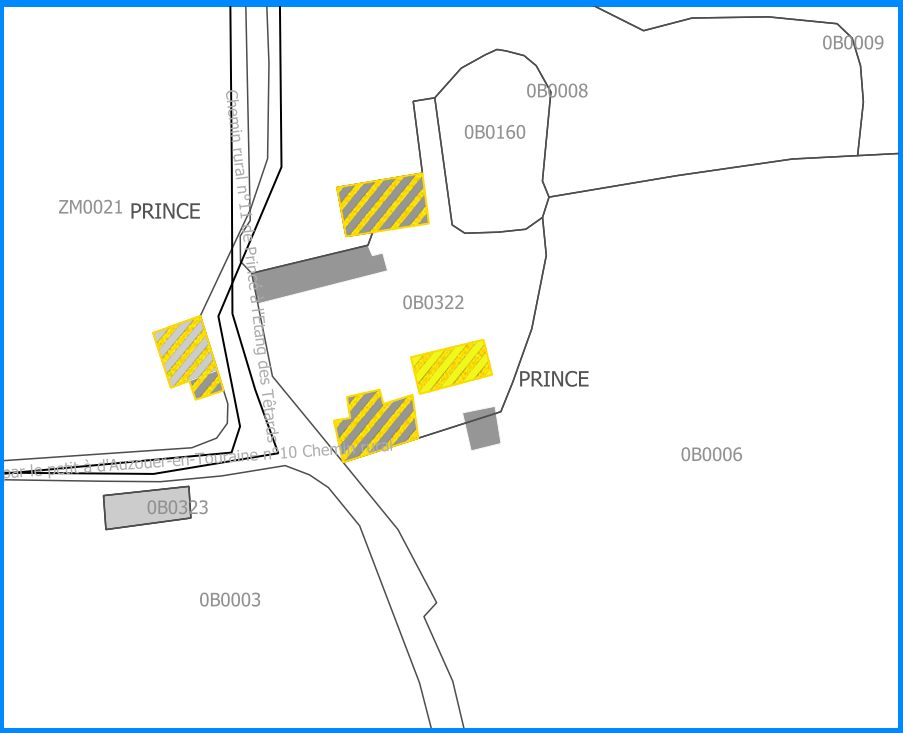
0B0009
0B0008
0B0160
ZM0021 PRINCE
0B0322
PRINCE
0B0006
0B0323
0B0003

Autrèche

CD-AUT17

Bel-Air

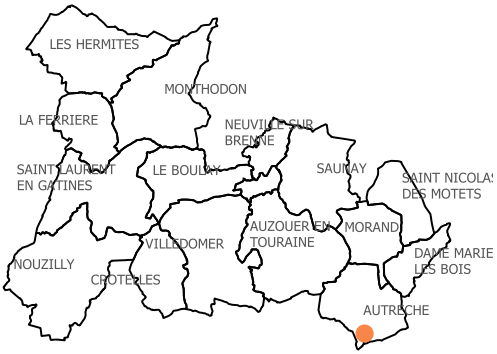



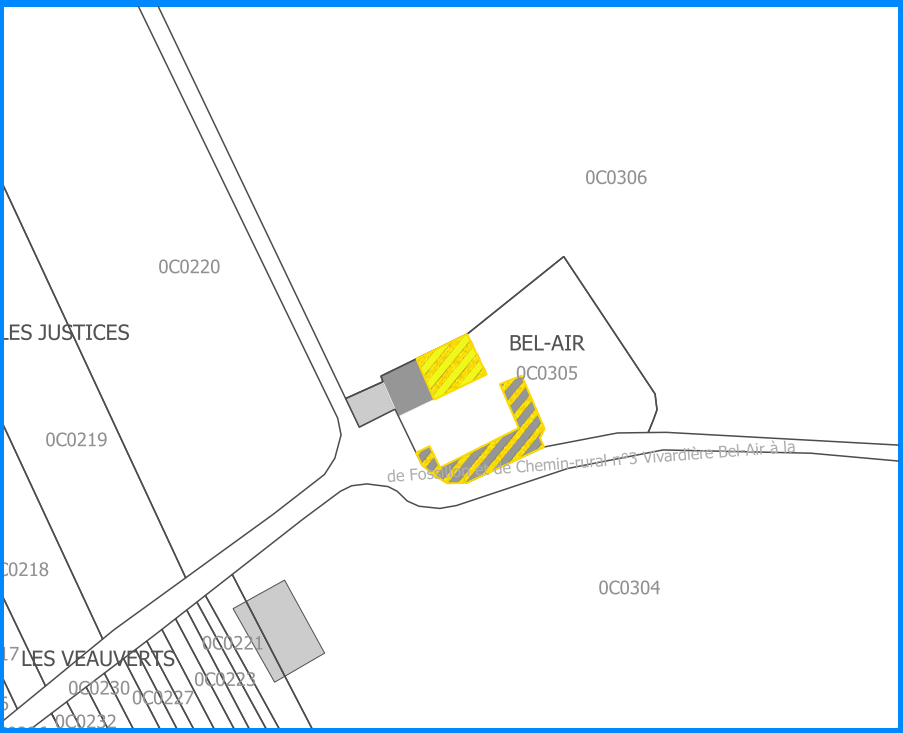

Autrèche

CD-AUT18

Bel-Air

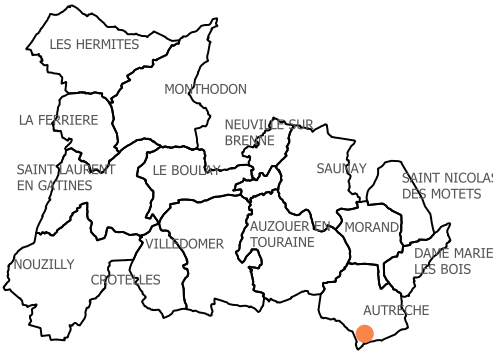

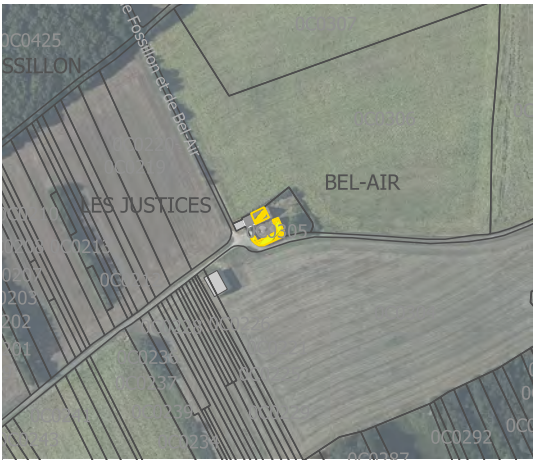

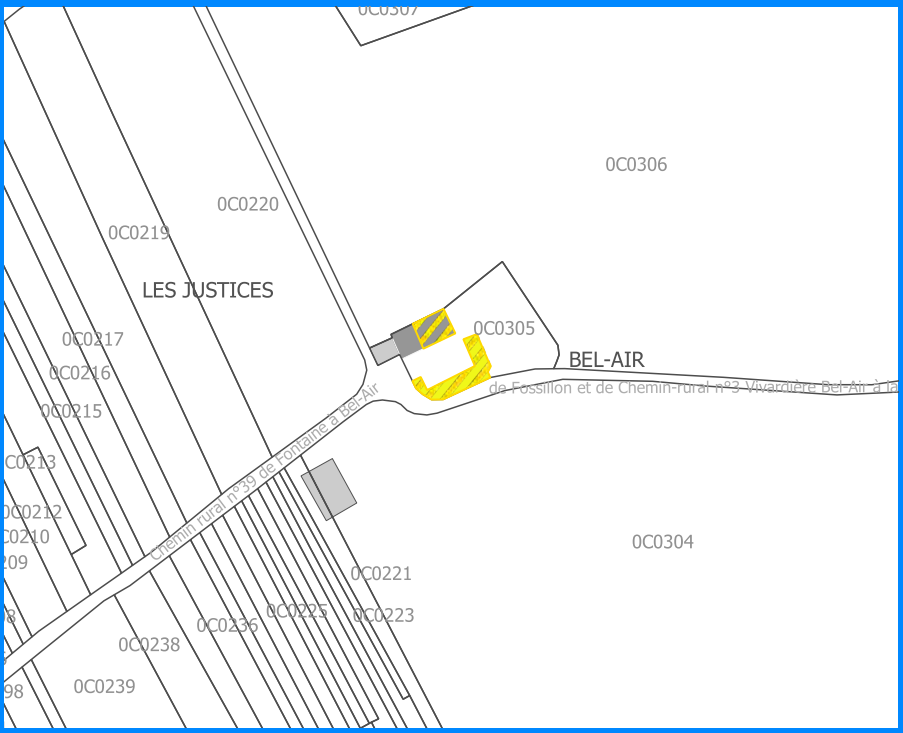

Auzouer-en-Touraine

CD-AUZ01

Sonnant

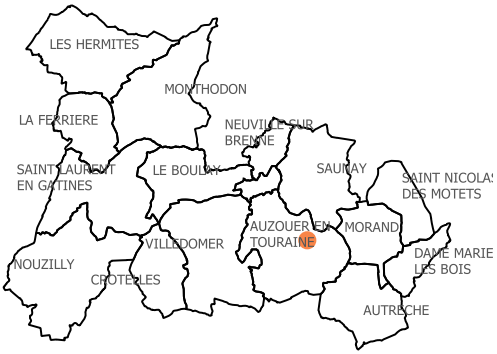

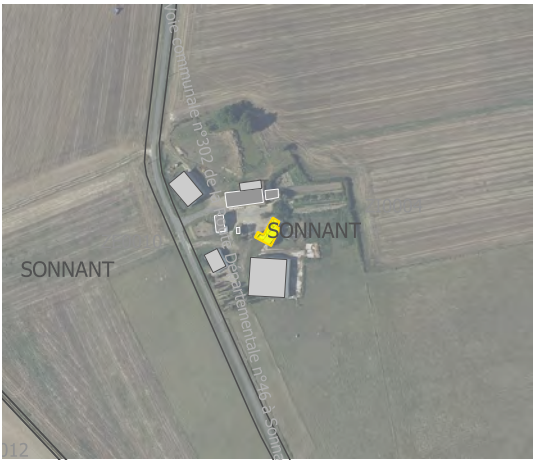

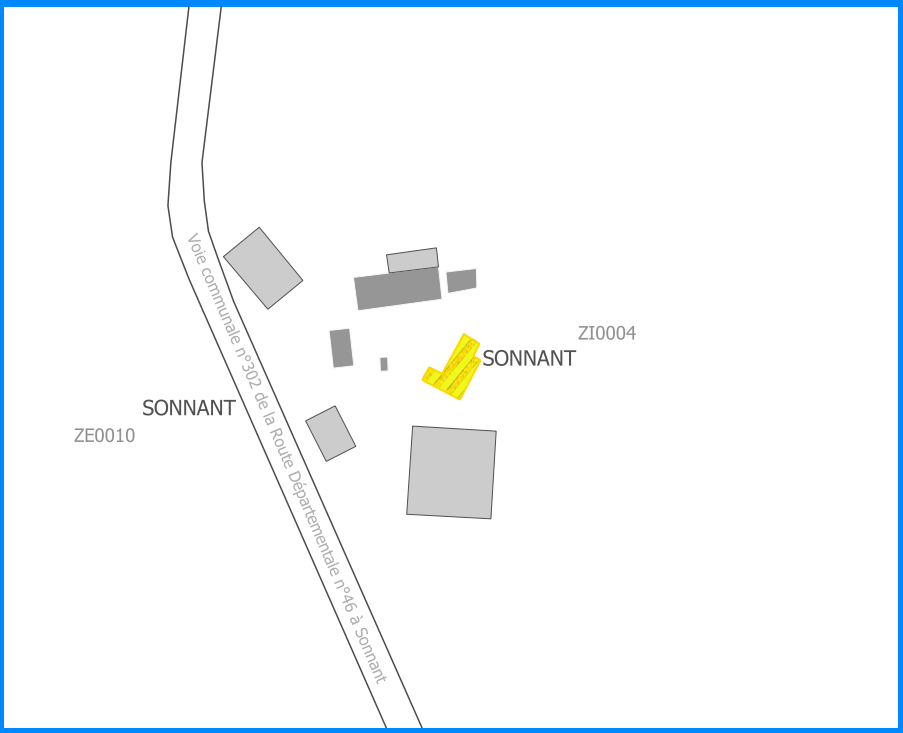

Les Petits Moléons

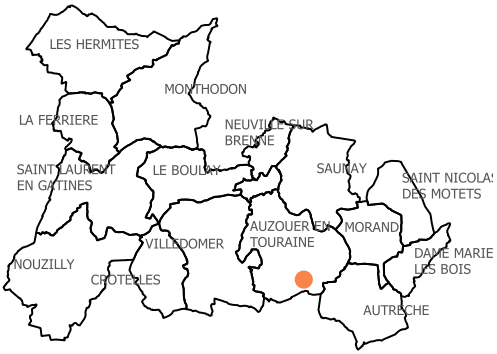



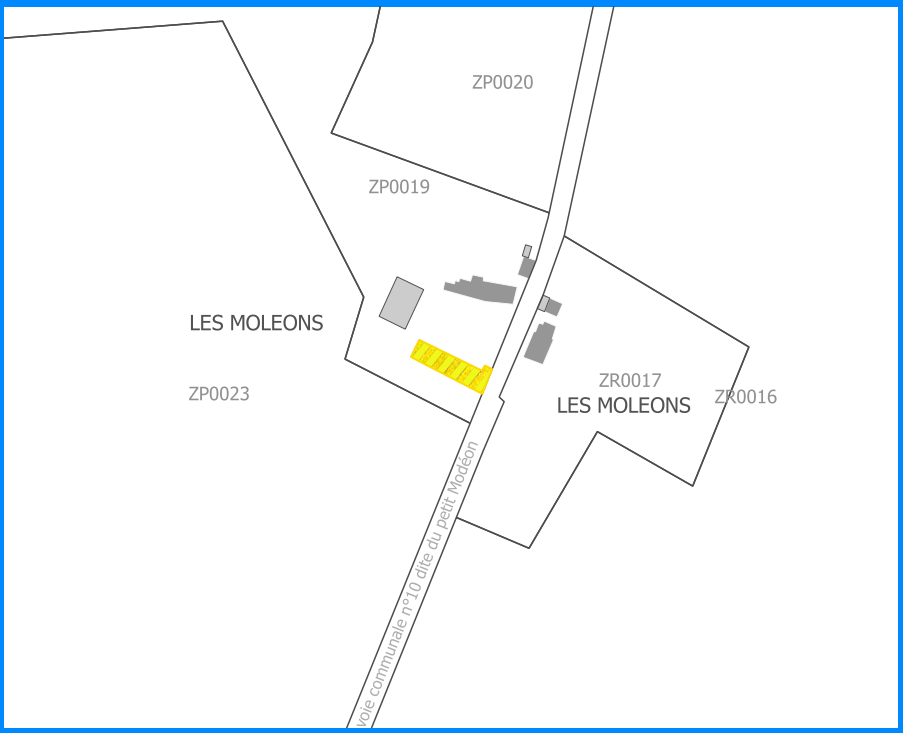

Auzouer-en-Touraine

CD-AUZ03

La Graffardière



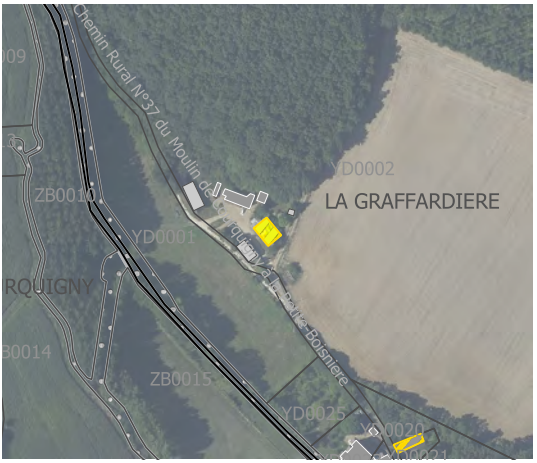

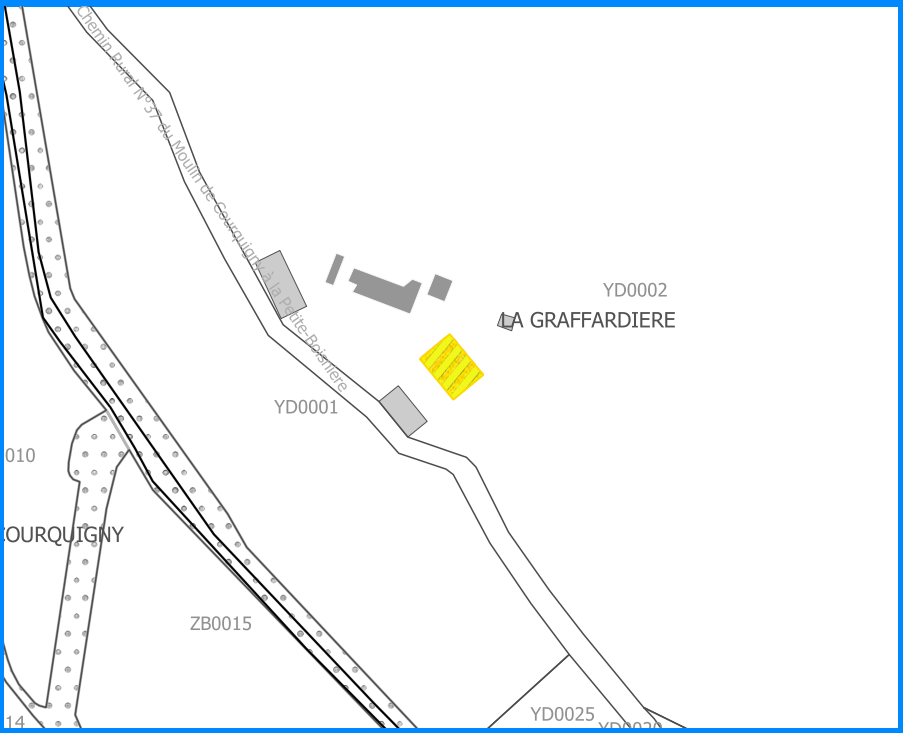

Moulin de Courquigny



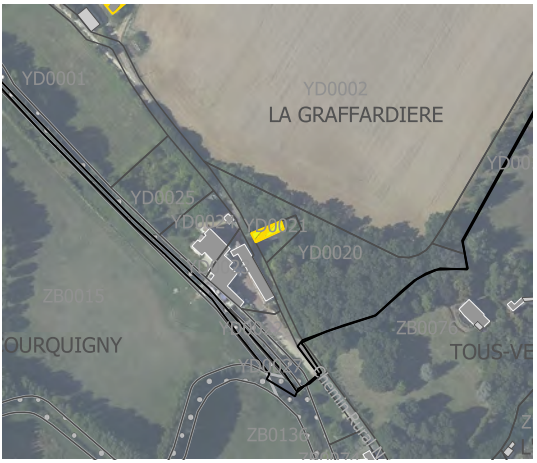



Auzouer-en-Touraine

CD-AUZ05

Raguer



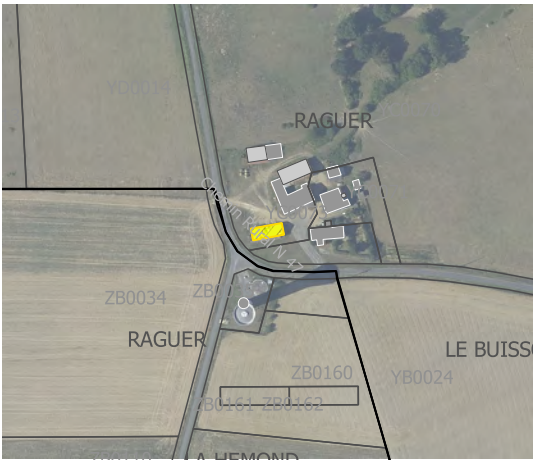

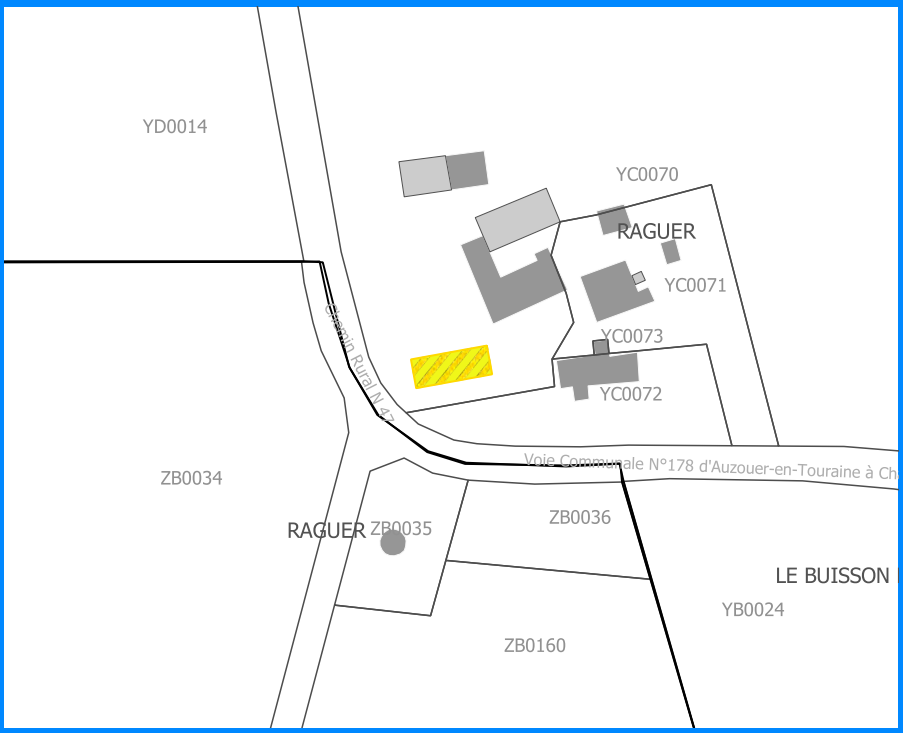

Auzouer-en-Touraine

CD-AUZ06

Le Haut Villaumay

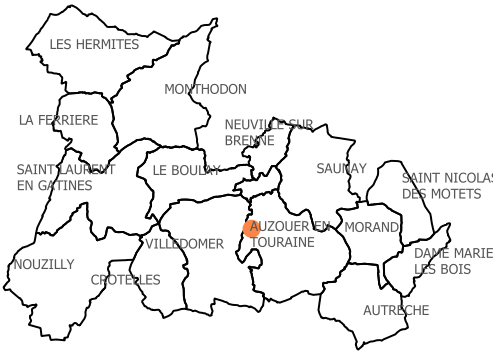



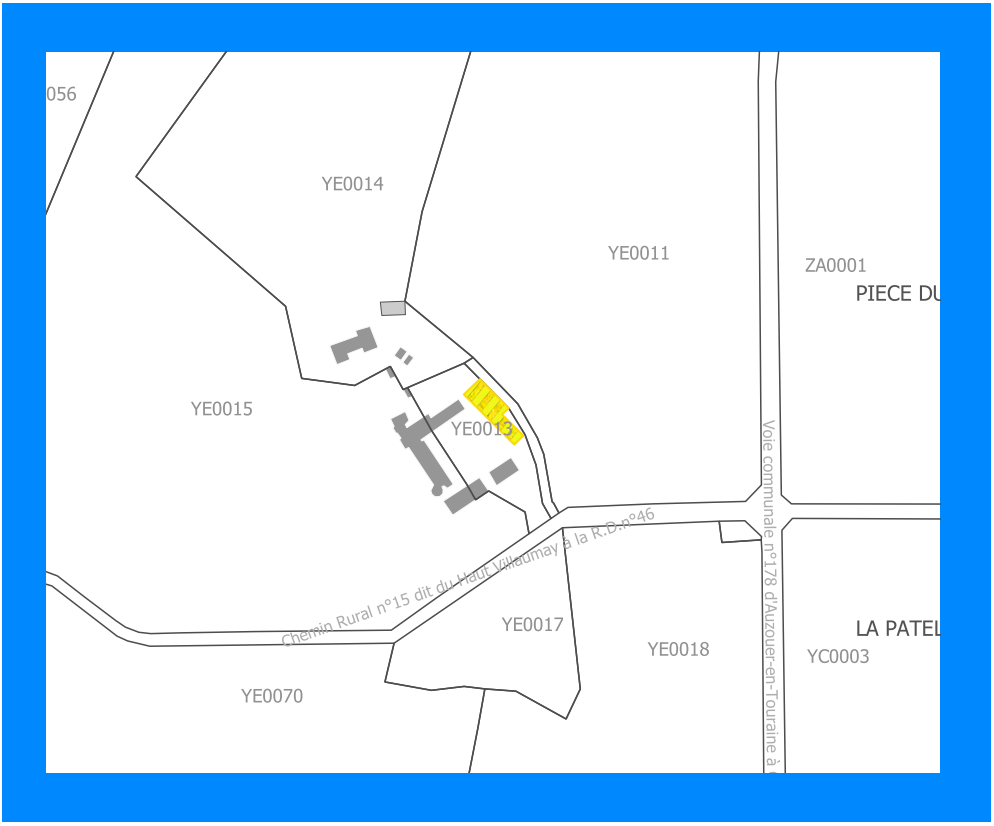

Auzouer-en-Touraine

CD-AUZ07

La Guêpière - Etable n°1





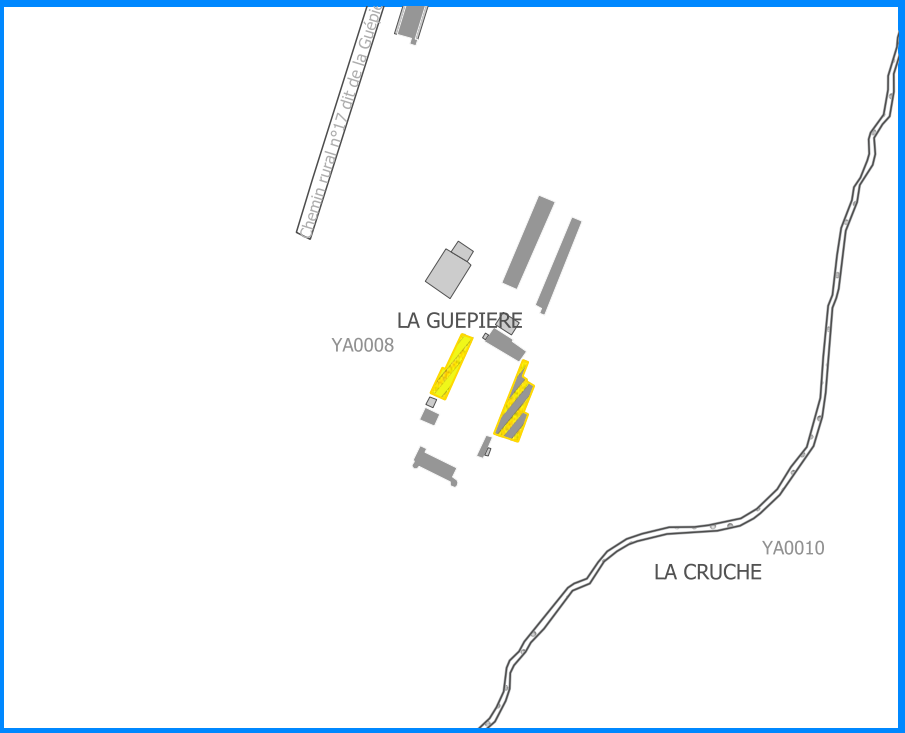

La Guêpière - Grange n°2





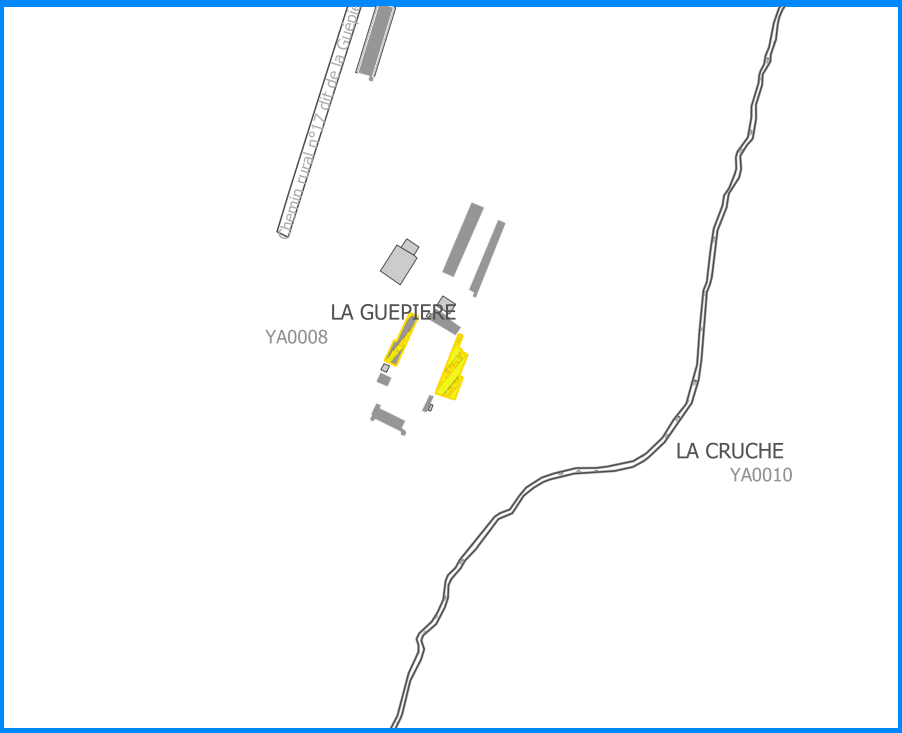

Aubigné - Etable n°2





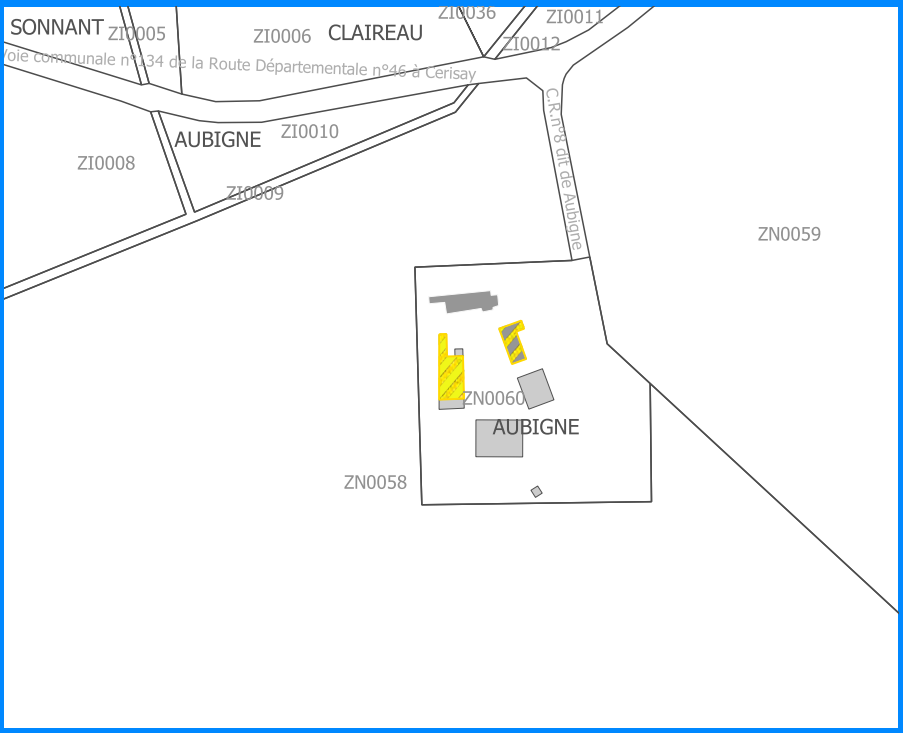

Paret

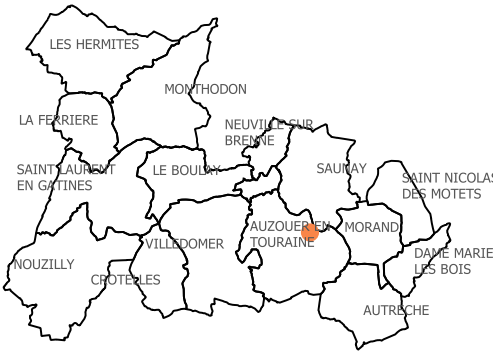
LES HERMITES
MONTHODON
LA FERRIERE
NEUVILLE SUR BRENNE
SAINT LAURENT EN GATINES
LE BOULAY
SAUDAY
SAINT NICOLAS DES MOTETS
AUZOUER EN TOURAINE
MORAND
VILLEDOMER
NOUZILLY
CROTELLES
DAME MARIE LES BOIS
AUTRECHE


BALECHOUX
ZH0041
PARET
ZI0039
SONNANT

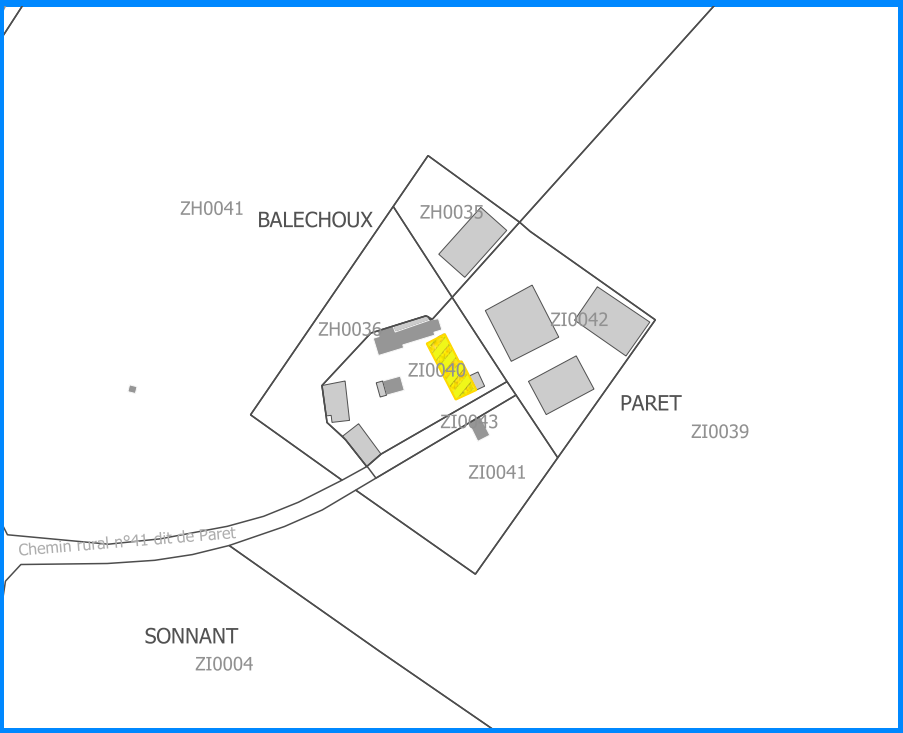
ZH0041
BALECHOUX
ZH0035
ZH0036
ZI0042
ZI0040
PARET
ZI0039
ZI0043
ZI0041
Chemin rural n°41 dit de Paret
SONNANT
ZI0004

Bourreau

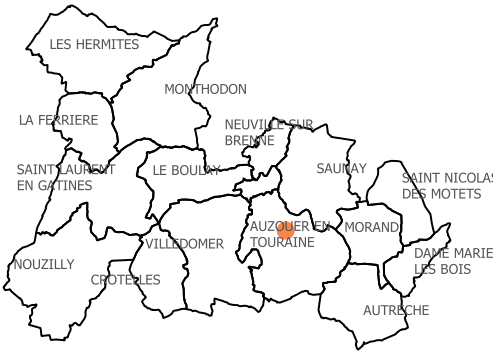
LES HERMITES
MONTHODON
LA FERRIERE
NEUVILLE SUR BRENNE
SAINT LAURENT EN GATINES
LE BOULAY
SAUDAY
SAINT NICOLAS DES MOTETS
AUZOUER EN TOURAINE
MORAND
VILLEDOMER
DAME MARIE LES BOIS
NOUZILLY
CROTELLES
AUTRECHE


ZC0003
ZE0038
BOUREAU
ZE0039

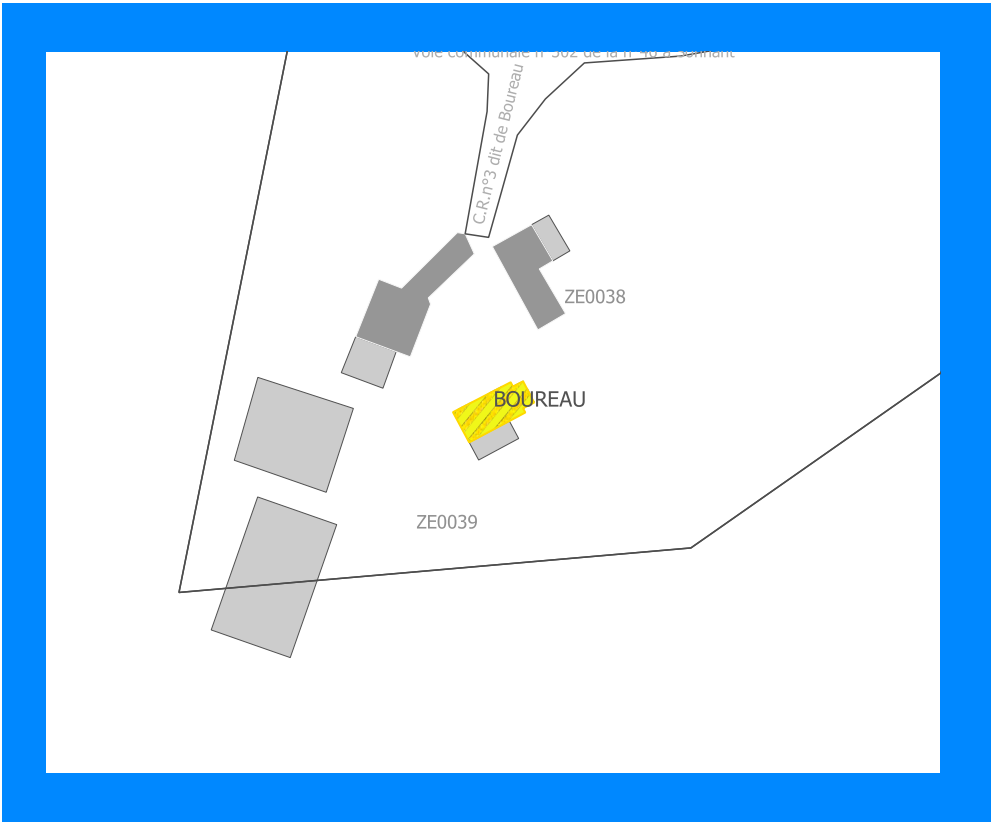
C.R.n°3 dit de Boureau
ZE0038
BOUREAU
ZE0039

Claireau

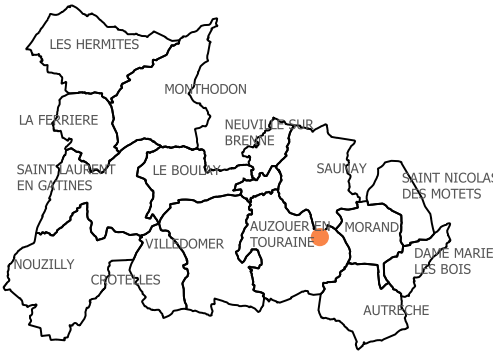
LES HERMITES
MONTHODON
LA FERRIERE
NEUVILLE SUR BRENNE
SAINT LAURENT EN GATINES
LE BOULAY
SAUSAY
SAINT NICOLAS DES MOTETS
AUZOUER EN TOURAINE
MORAND
VILLEDOMER
DAME MARIE LES BOIS
NOUZILLY
CROTELLES
AUTRECHE


ZI0034
ZI0037
CLAIREAU
ZI0036
ZI0035
CERISAY
ZI0027

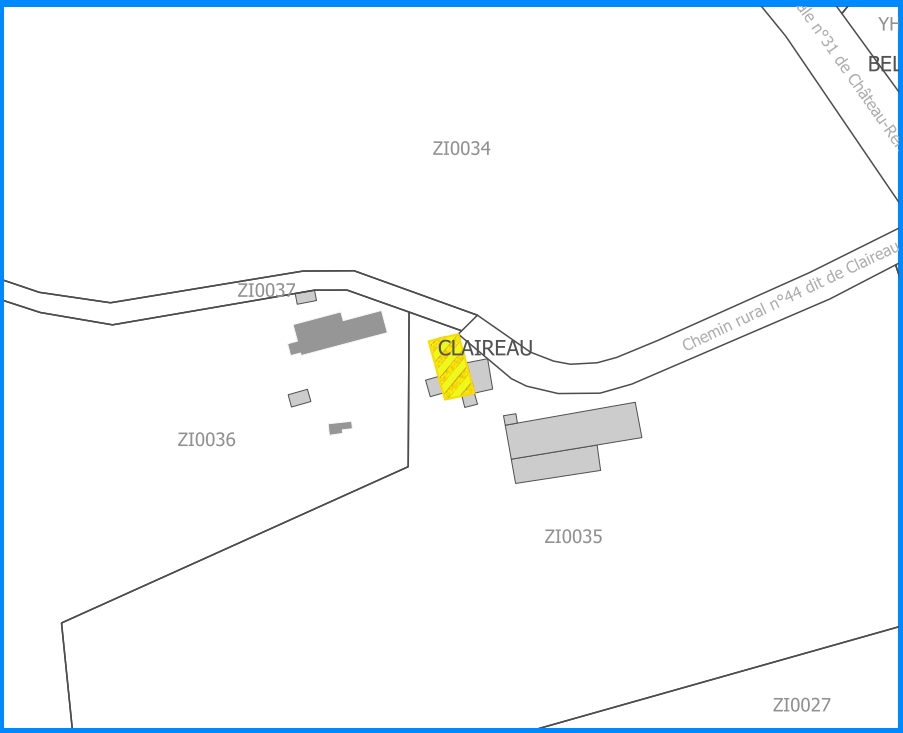
ZI0034
ZI0037
CLAIREAU
Chemin rural n°44 dit de Claireau
ZI0036
ZI0035
ZI0027

Cerisay - Grange n°2

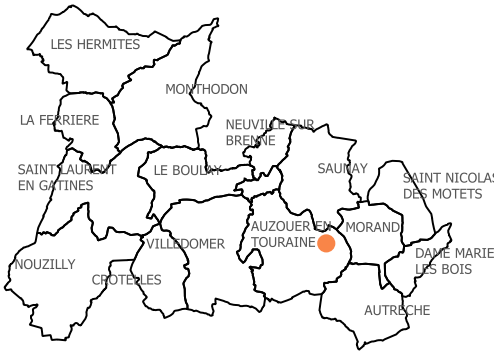

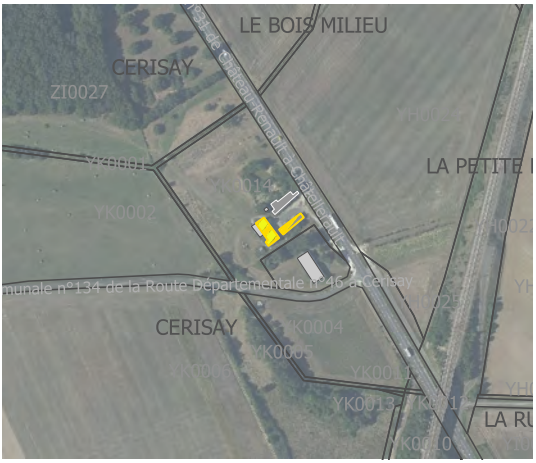

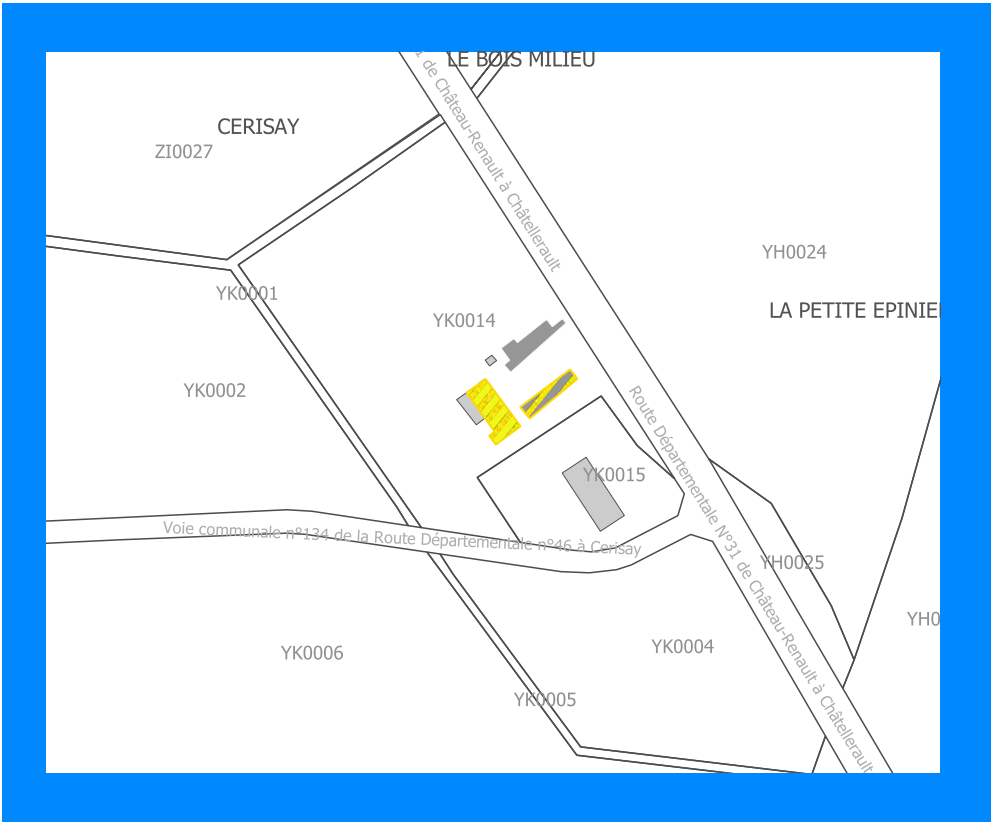

Auzouer-en-Touraine

CD-AUZ14

Cerisay - Etable n°1

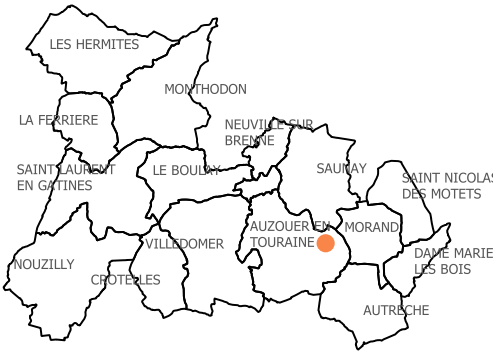



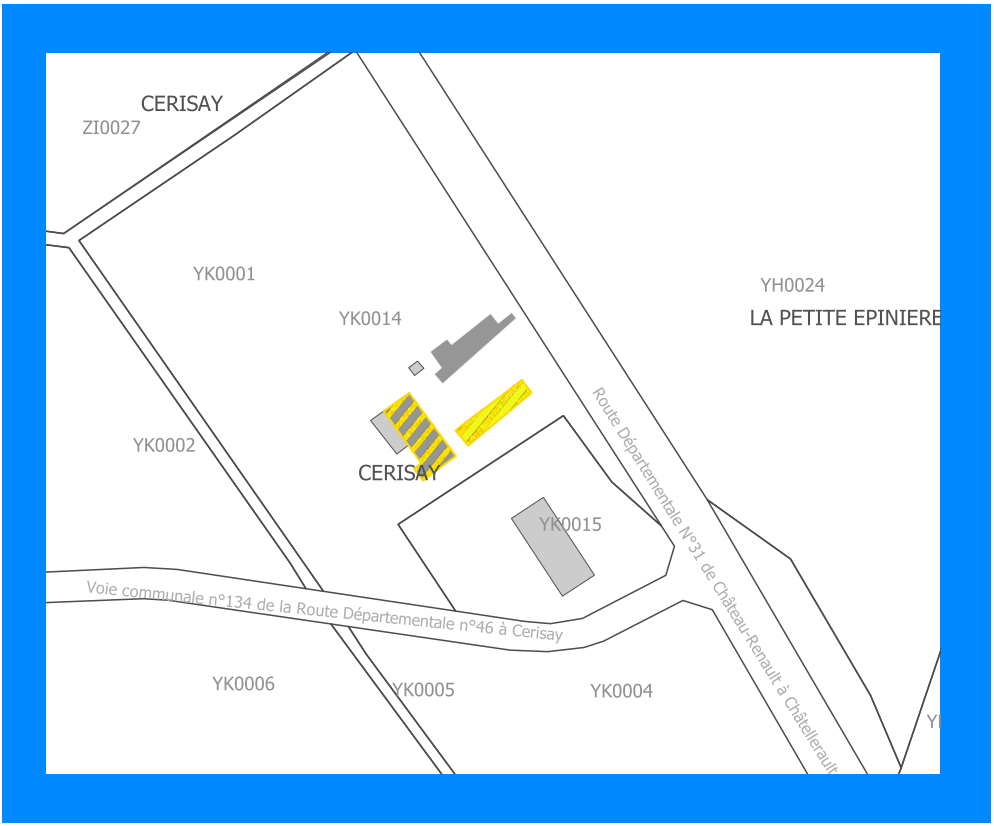

La Ruellerie

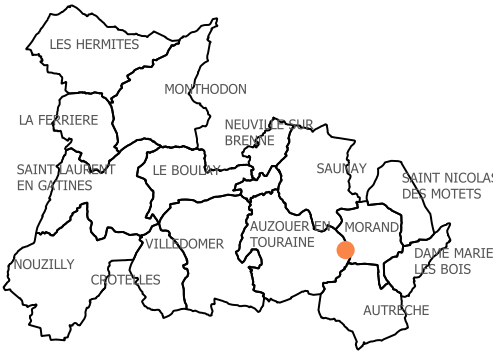



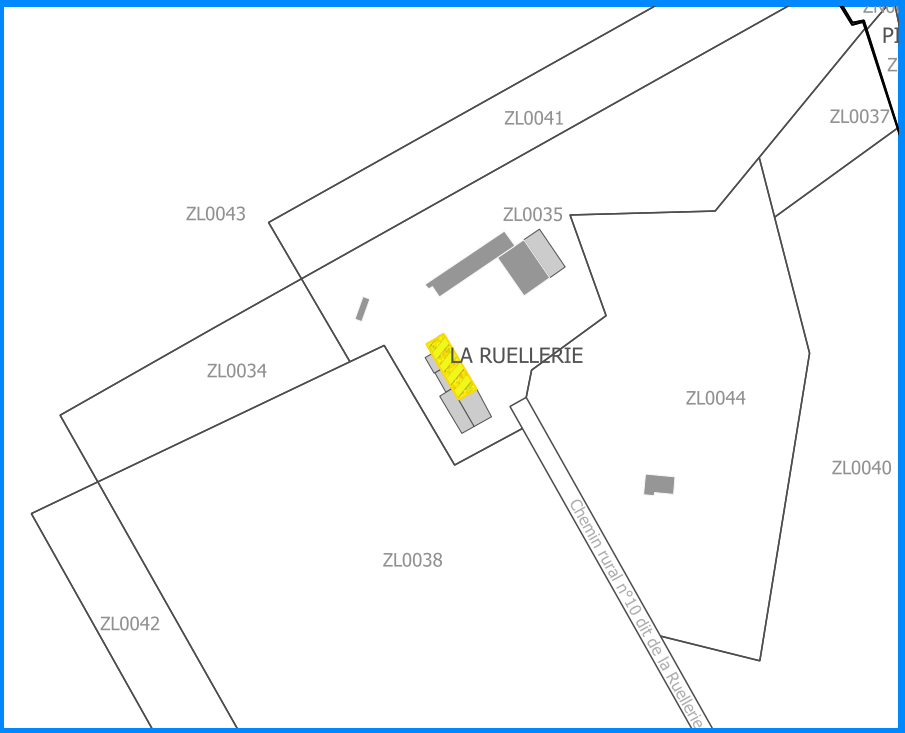

Auzouer-en-Touraine

CD-AUZ16

Grange Rouge -
Grange n°1

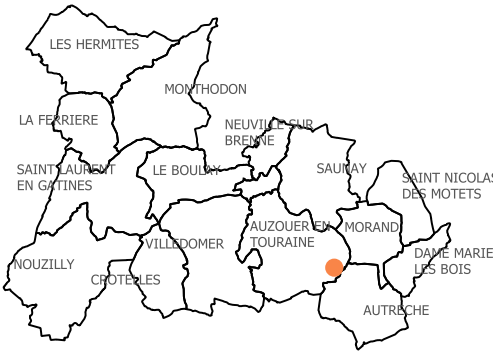



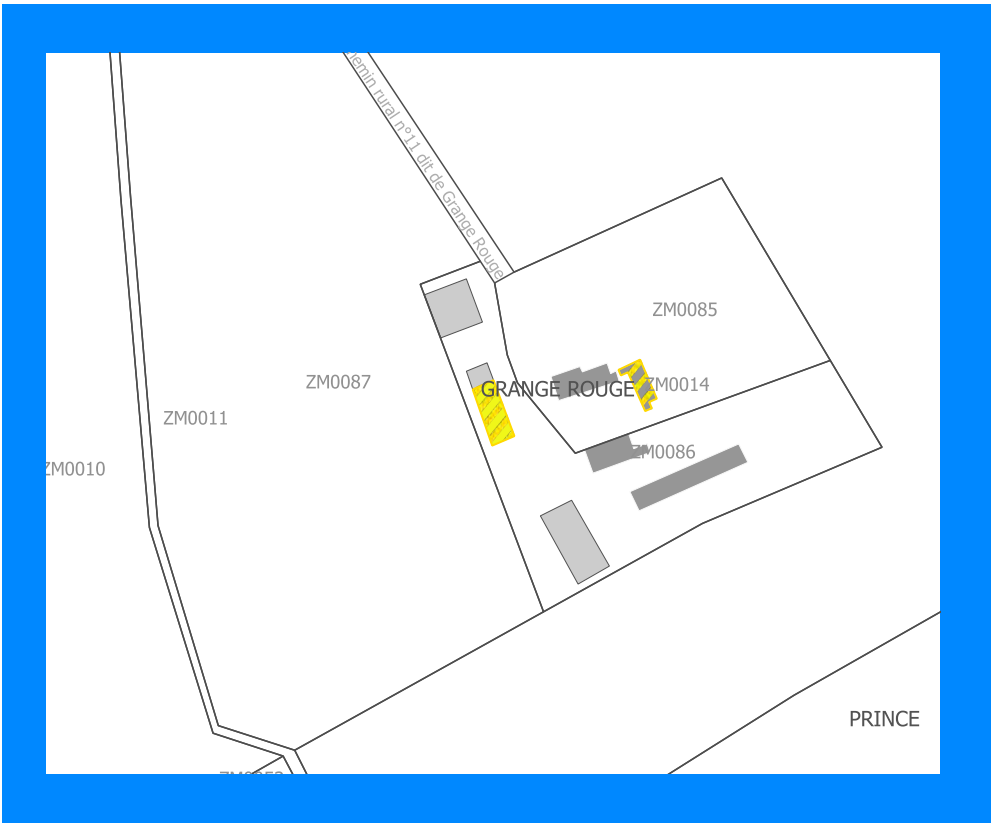

Grange Rouge - Etable n°2

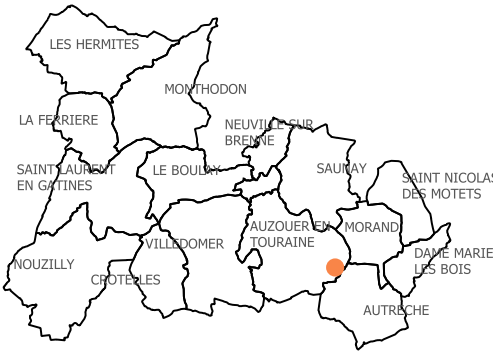



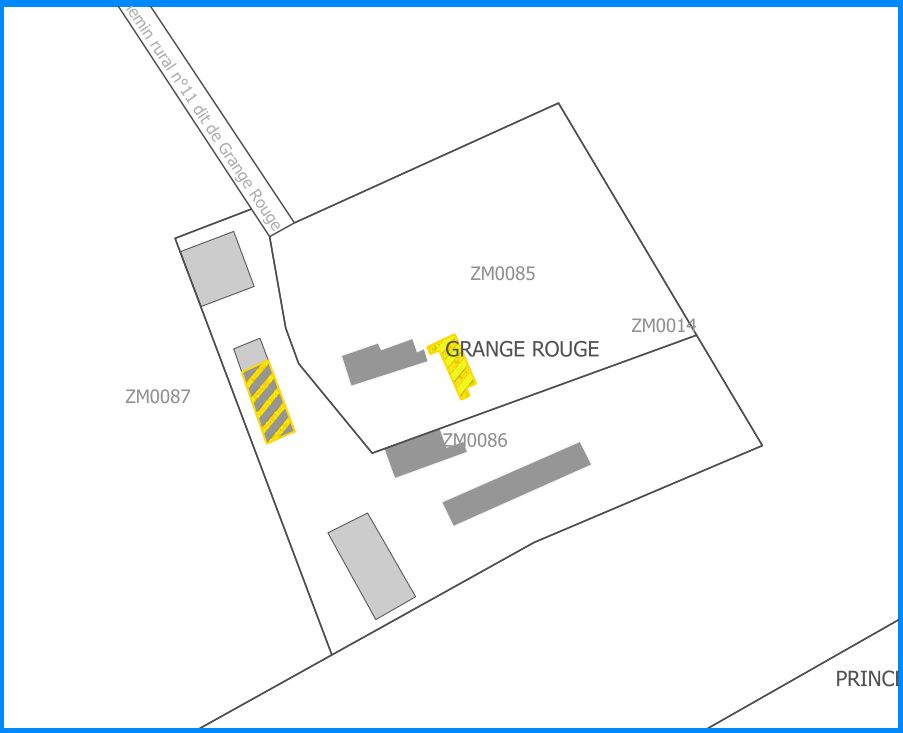

Auzouer-en-Touraine

CD-AUZ18

Les Grands Moléons - Grange n°1

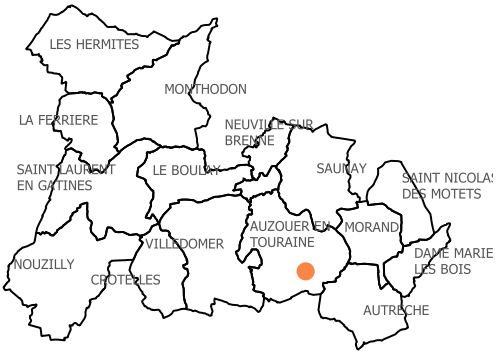



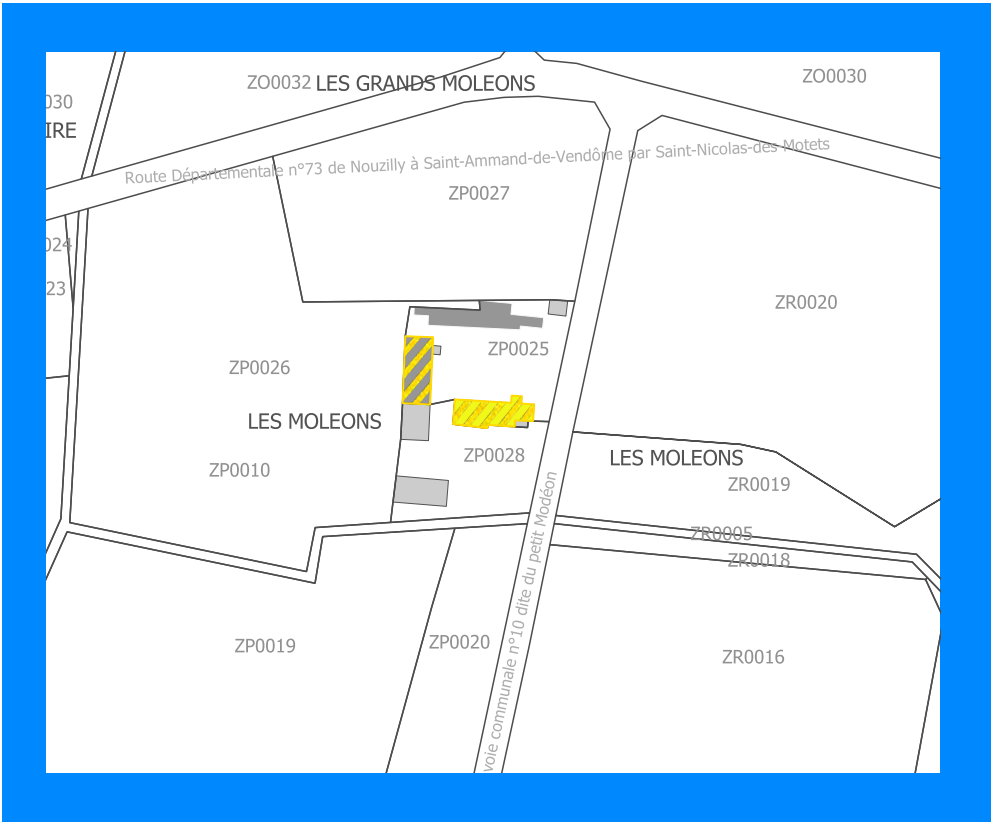

Les Grands Moléons
- Etable n°2

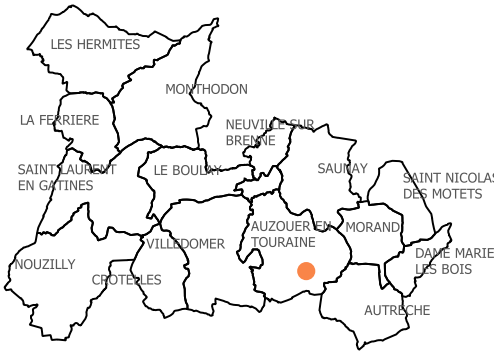



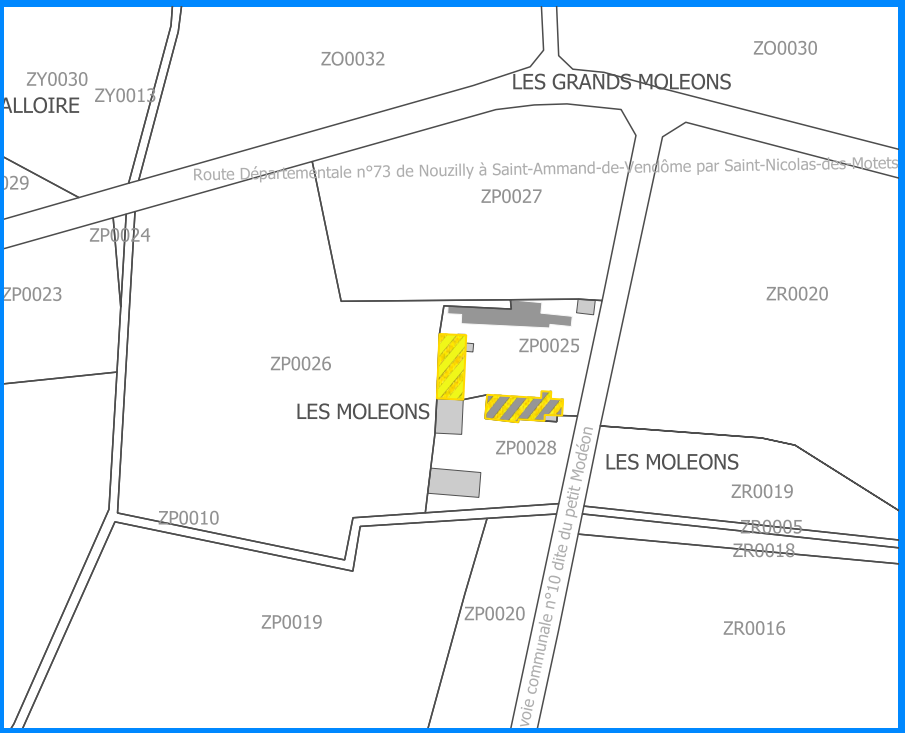

La Grande Epinière

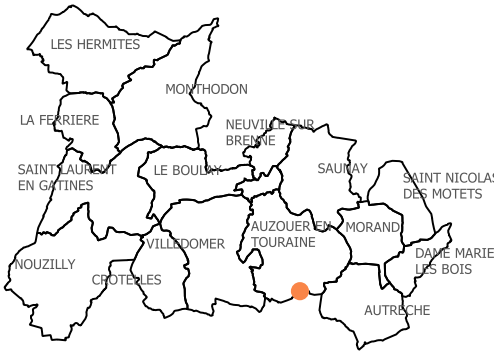



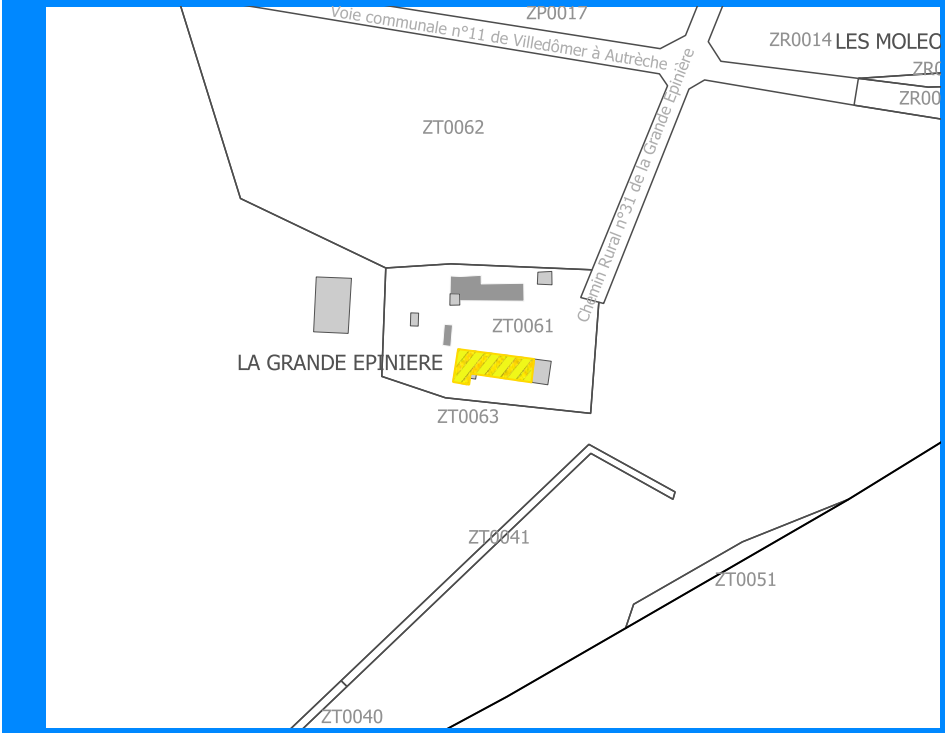

La Moissonnière - Etable n°1

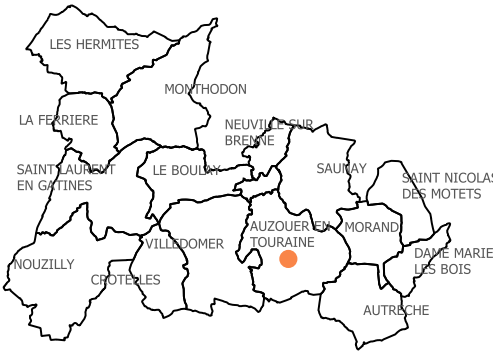

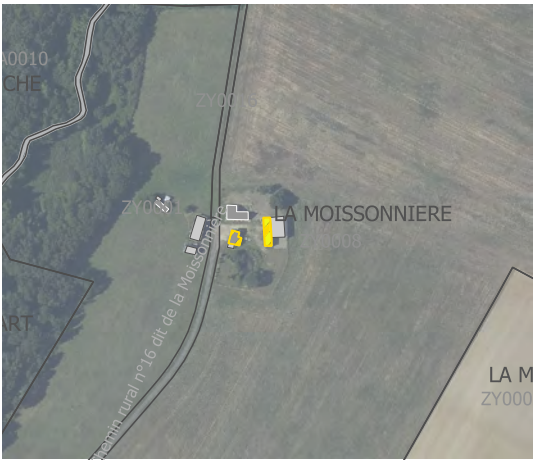

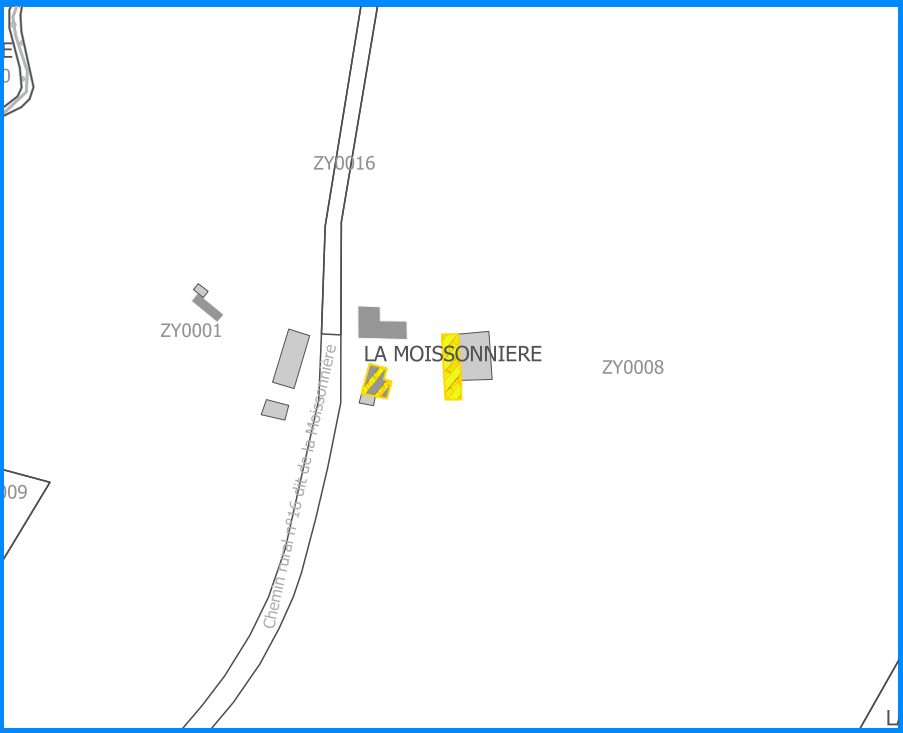

La Moissonnière - Grange n°2

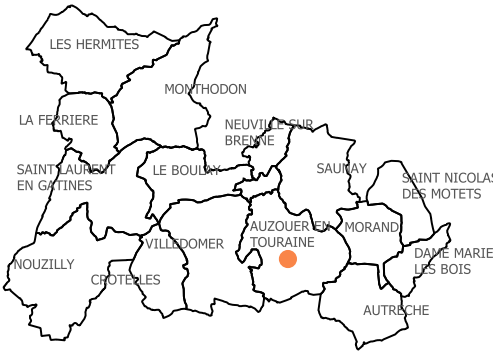



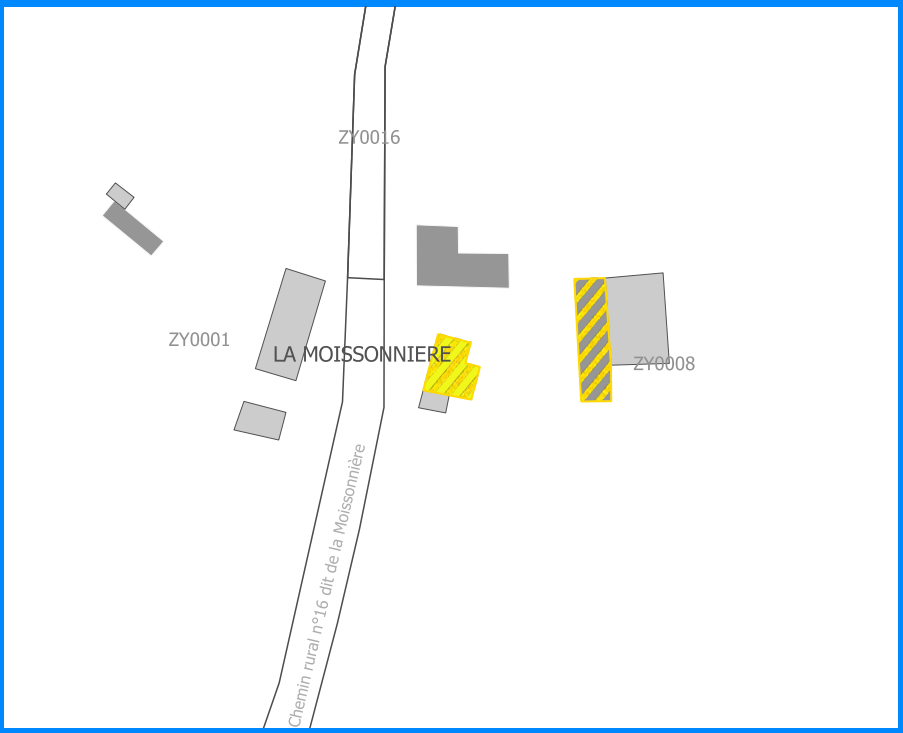

Aubigné - Grange
n°1



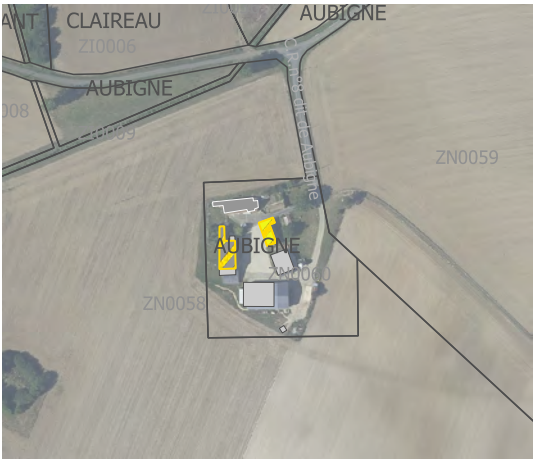

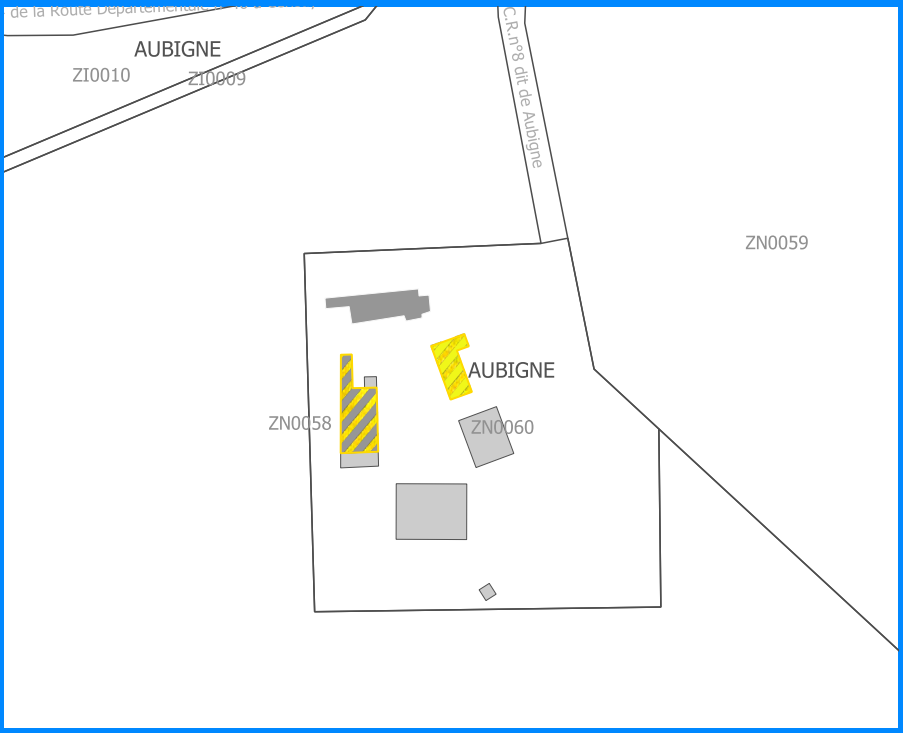

Le Boulay

CD-BOU01

L'être de bosse n°1
B151



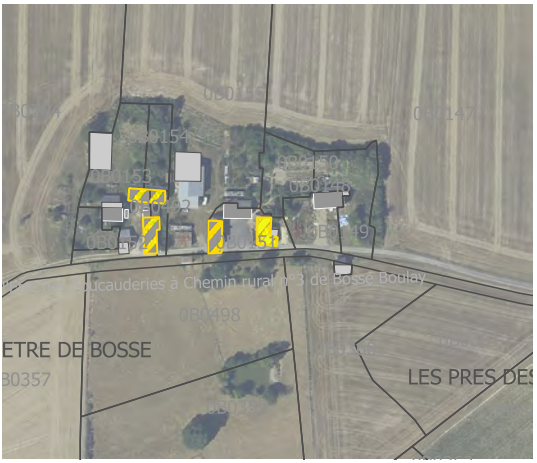

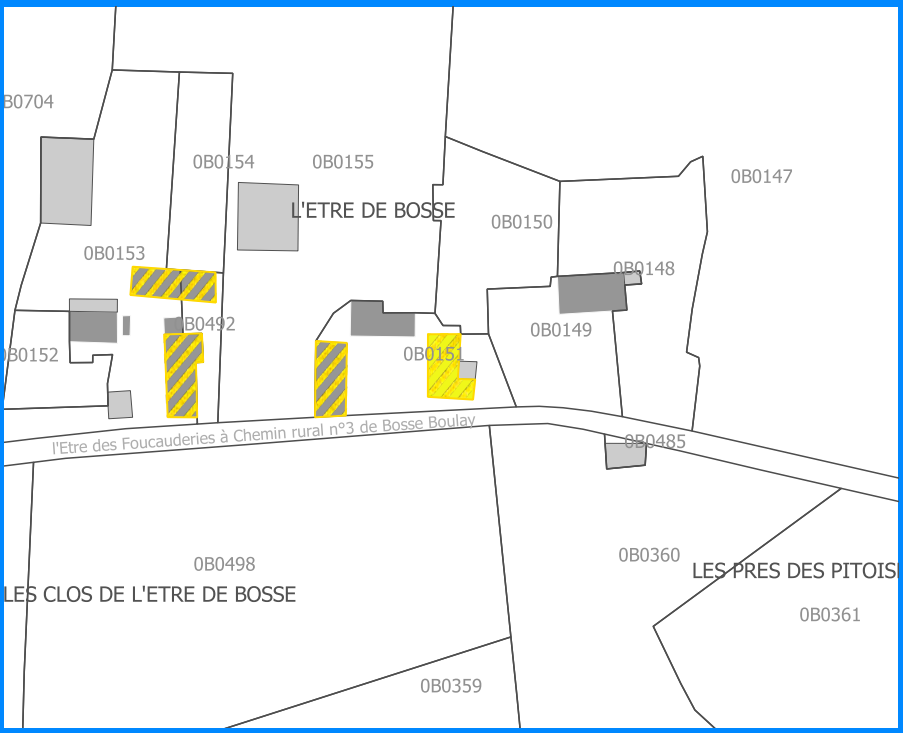

Le Boulay

CD-BOU02

L'être de bosse n°2
B151



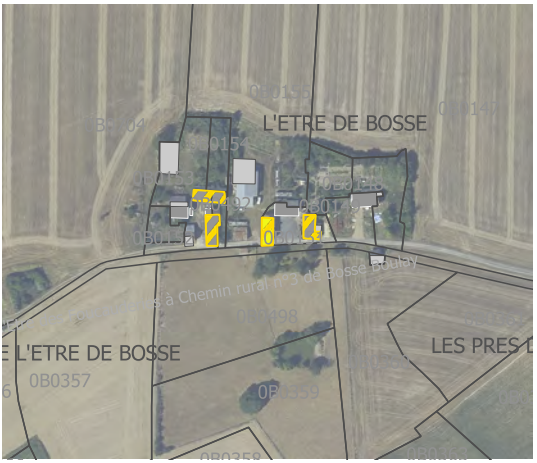

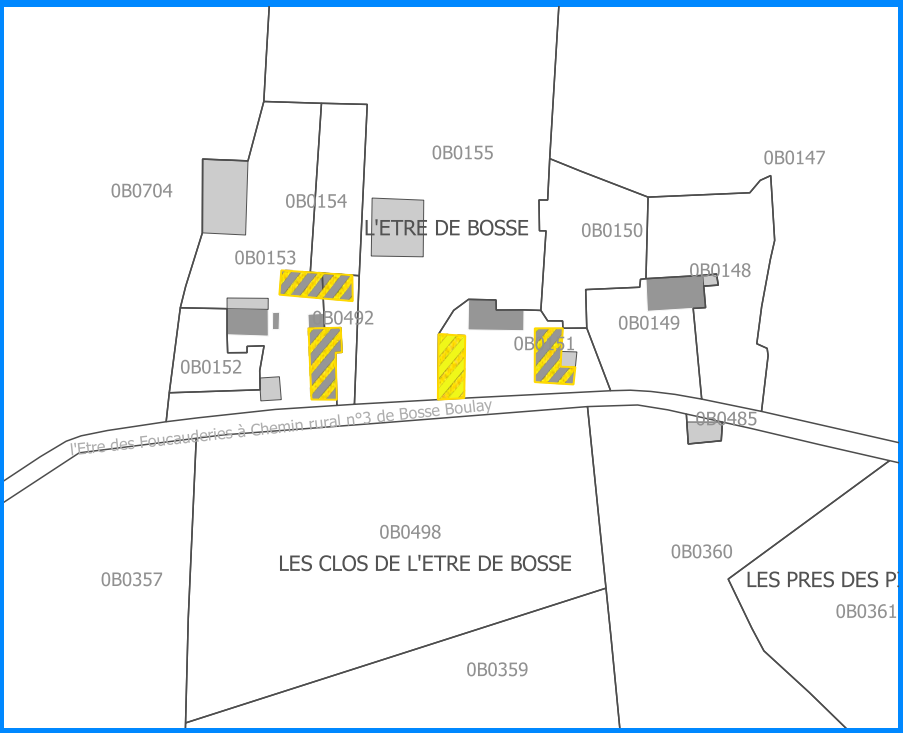

L'être de bosse n°1
B153





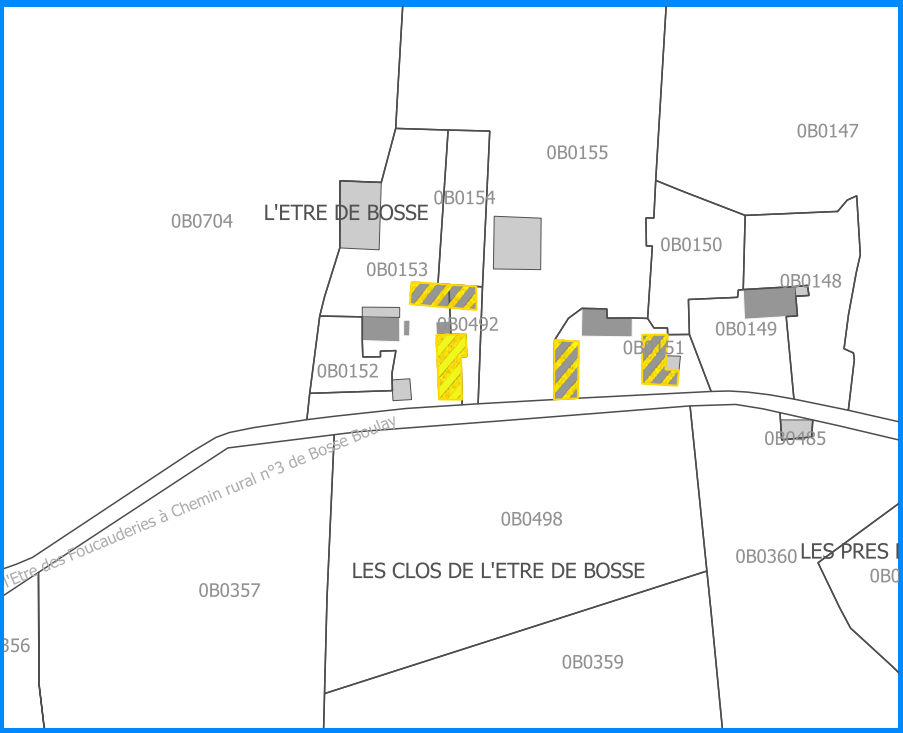

L'être de bosse n°2
B153



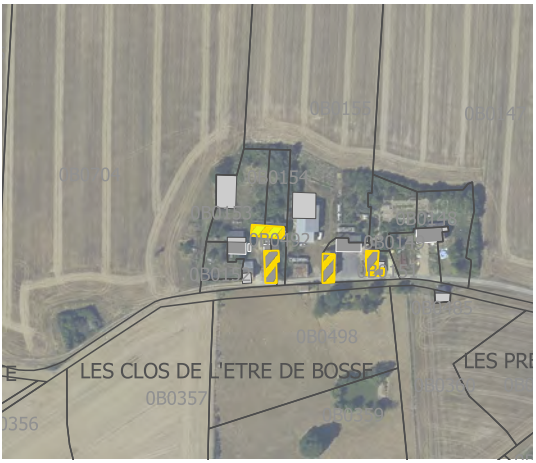

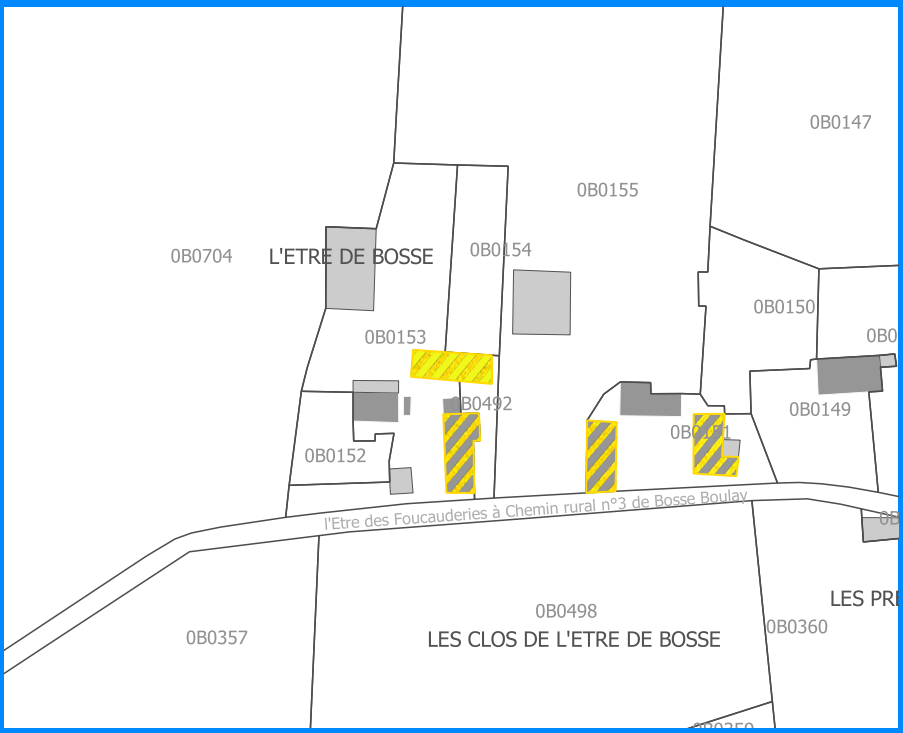

Le Boulay

CD-BOU05

Fleteau 1

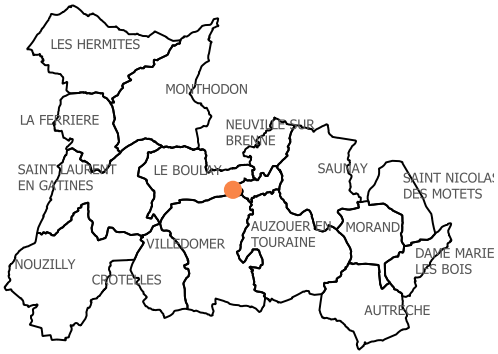

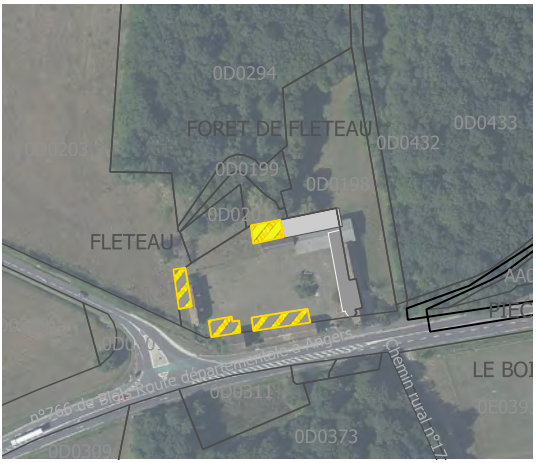

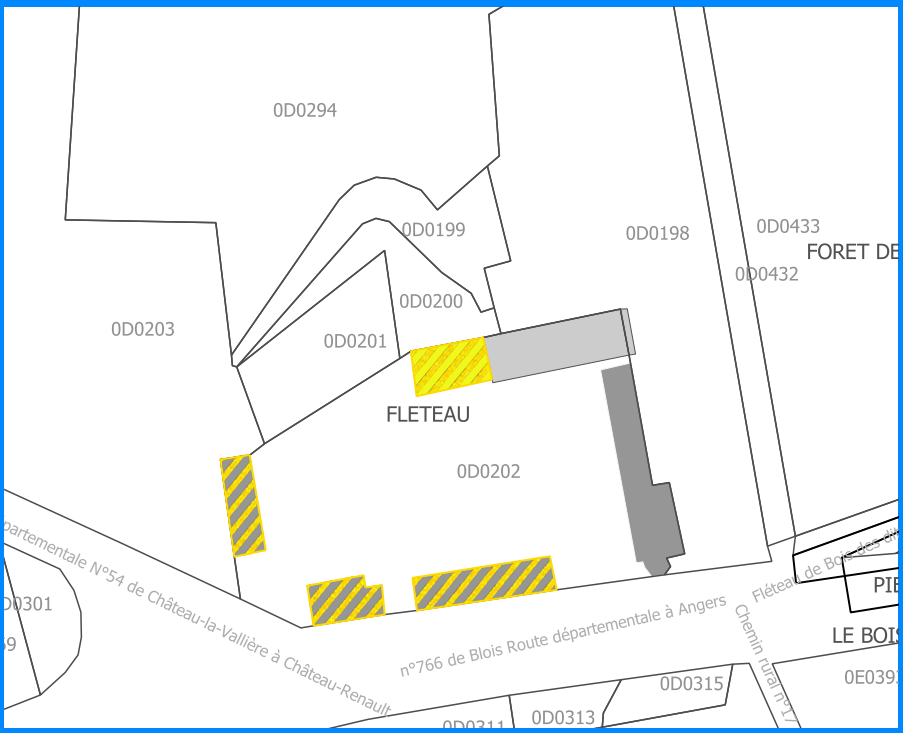

Le Boulay

CD-BOU06

Fleteau 2

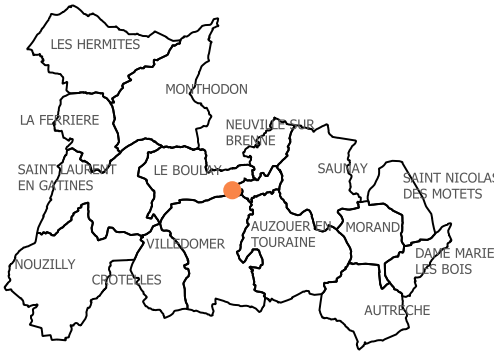



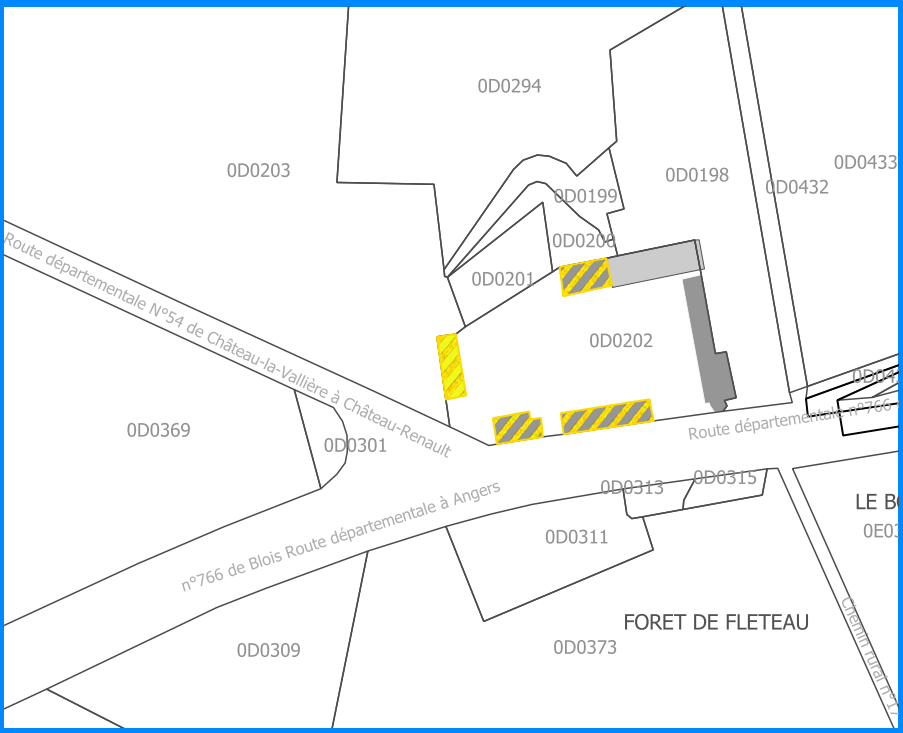

Fleteau 3

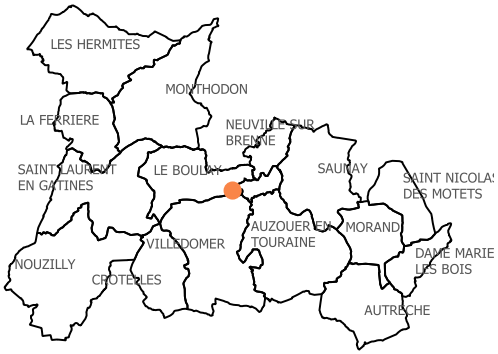
LES HERMITES
MONTHODON
LA FERRIERE
NEUVILLE SUR BRENNE
SAINT LAURENT EN GATINES
LE BOULAY
SAUNAY
SAINT NICOLAS DES MOTETS
AUZOUER EN TOURAINE
MORAND
VILLEDOMER
DAME MARIE LES BOIS
NOUZILLY
CROTELLES
AUTRECHE


0D0294
0D0199
0D0198
0D0432
FLETEAU
0D0311
0D0373
0D0309
Chemin rural n°17

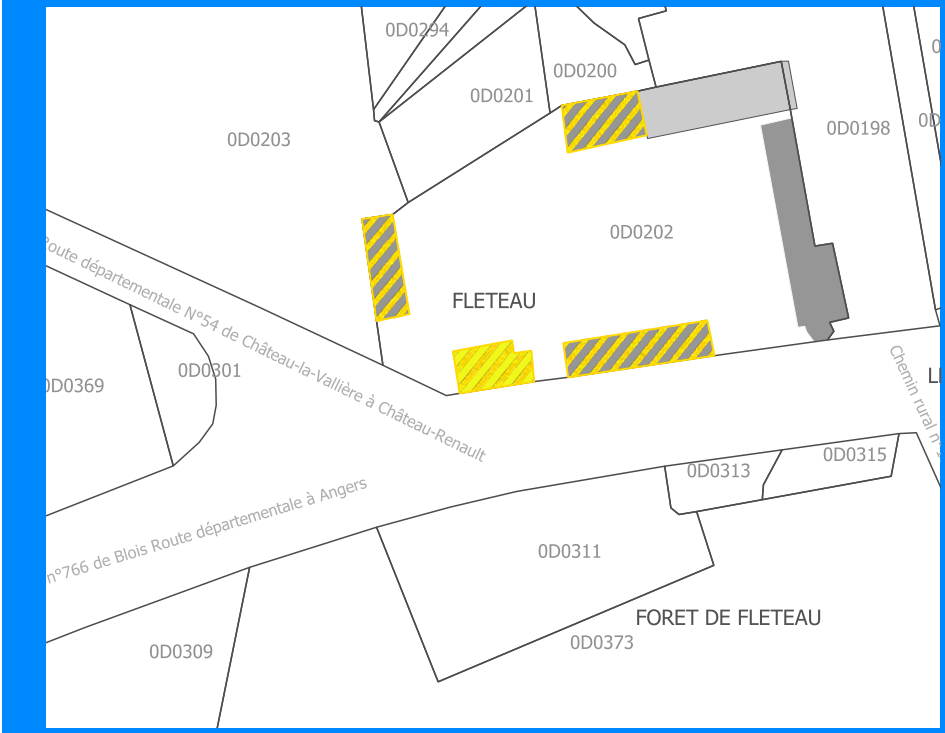
0D0294
0D0200
0D0201
0D0203
0D0198
0D0202
FLETEAU
Route départementale N°54 de Château-la-Vallière à Château-Renault
0D0369
0D0301
0D0313
0D0315
n°766 de Blois Route départementale à Angers
0D0311
FORET DE FLETEAU
0D0309
0D0373
Chemin rural n°

Fleteau 4

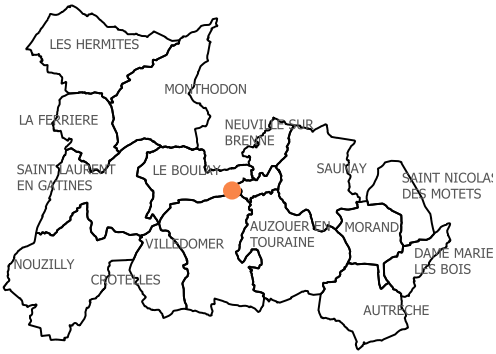
LES HERMITES
MONTHODON
LA FERRIERE
NEUVILLE SUR BRENNE
SAINT LAURENT EN GATINES
LE BOULAY
SAUVAY
SAINT NICOLAS DES MOTETS
AUZOUER EN TOURAINE
MORAND
VILLEDOMER
NOUZILLY
CROTELLES
DAME MARIE LES BOIS
AUTRECHE

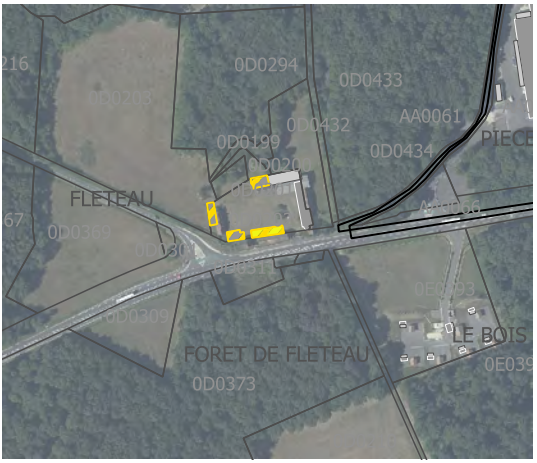
0D0294
0D0433
0D0203
0D0432
AA0061
0D0199
0D0434
FLETEAU
0D0369
FORET DE FLETEAU
0D0373
LE BOIS

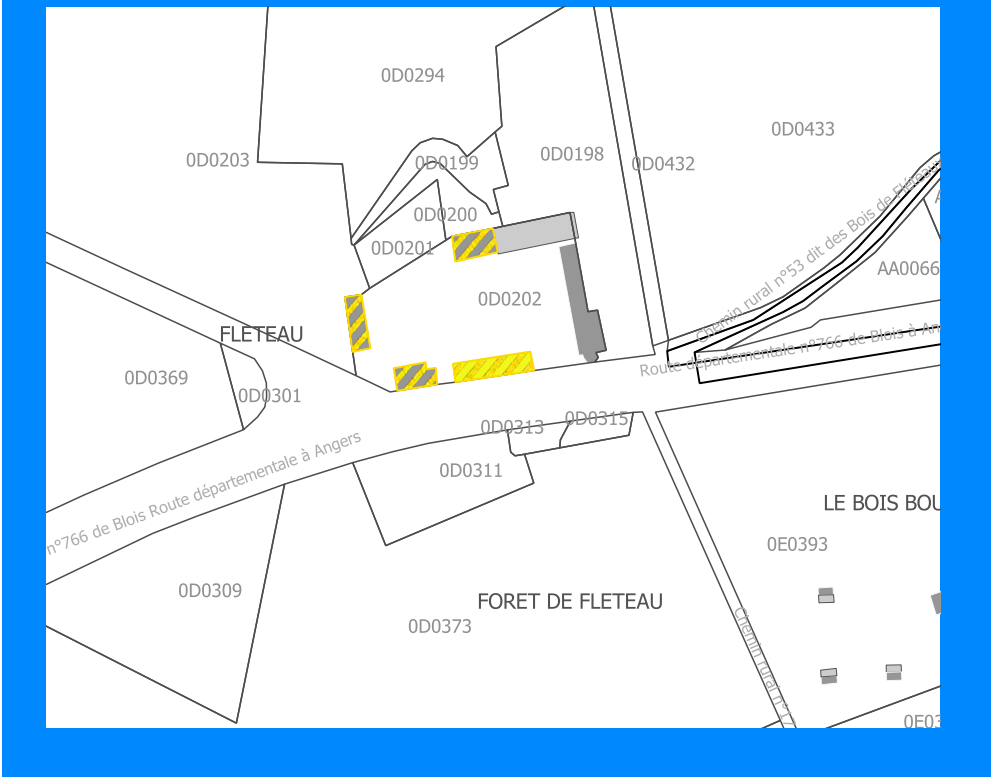
0D0294
0D0433
0D0203
0D0199
0D0198
0D0432
0D0200
0D0201
0D0202
AA0066
FLETEAU
0D0369
0D0301
0D0313
0D0315
0D0311
LE BOIS BOU
0E0393
0D0309
FORET DE FLETEAU
0D0373

La Beurrerie 1

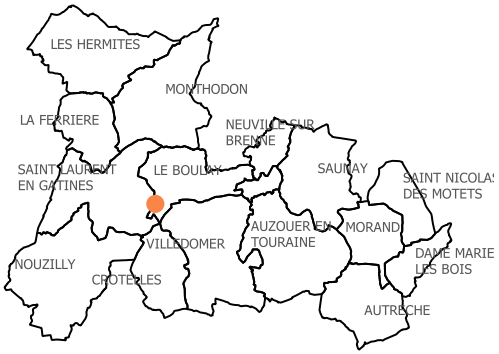





La Beurrerie 2

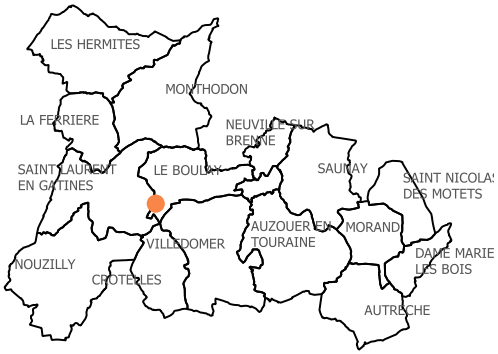





La Bonnerie 1

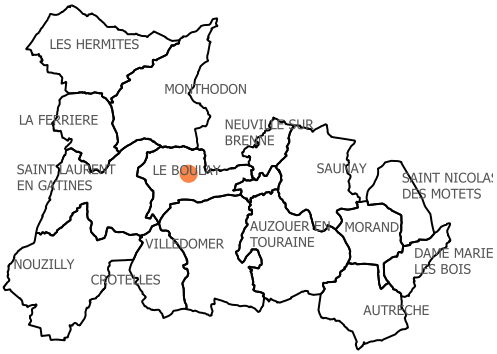

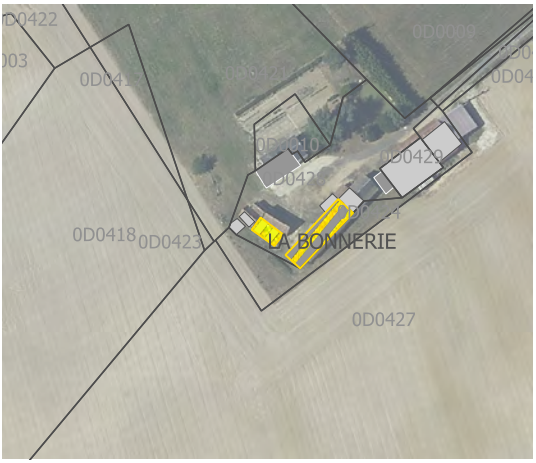

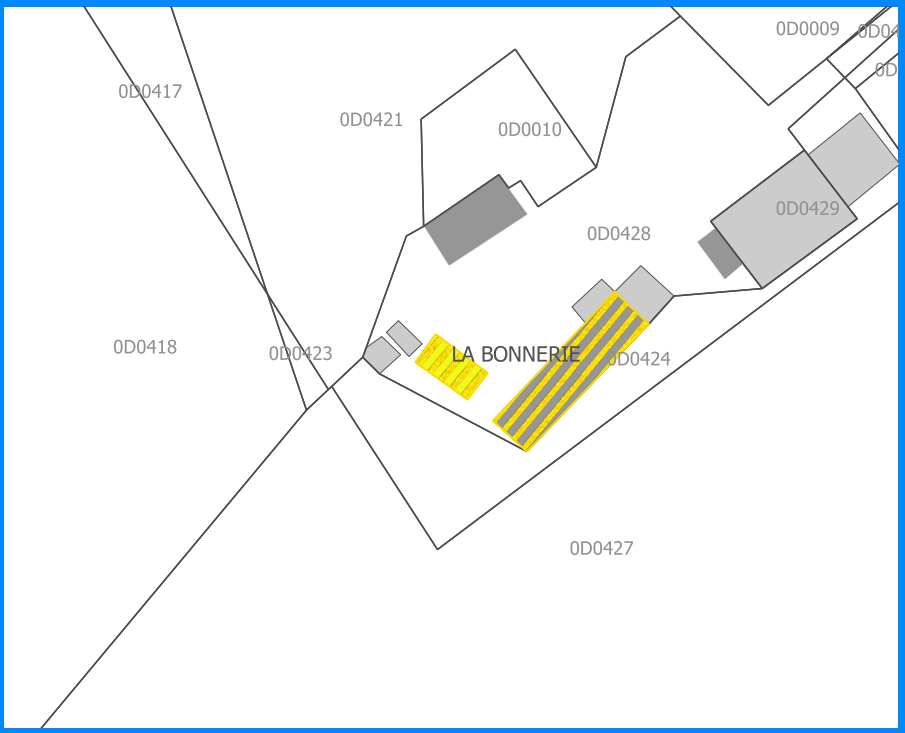

La Bonnerie 2

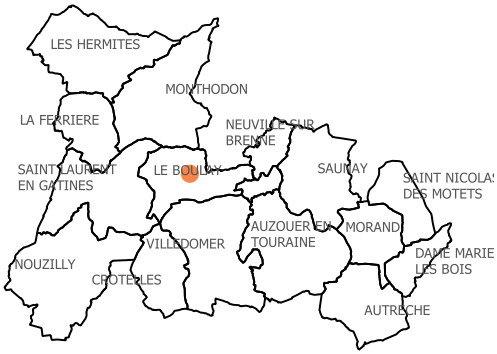

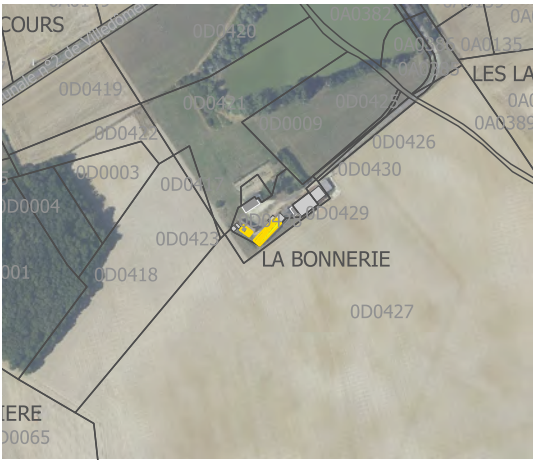

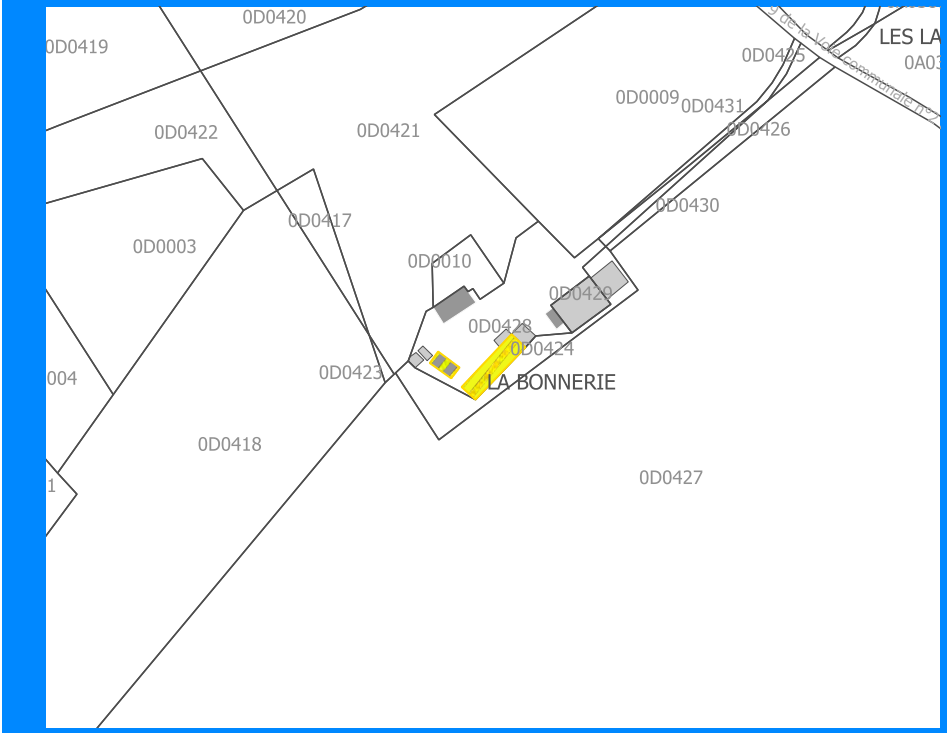

Le Boulay

CD-BOU13

La Bonneterie

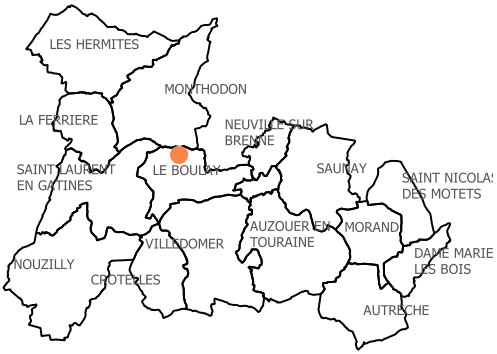



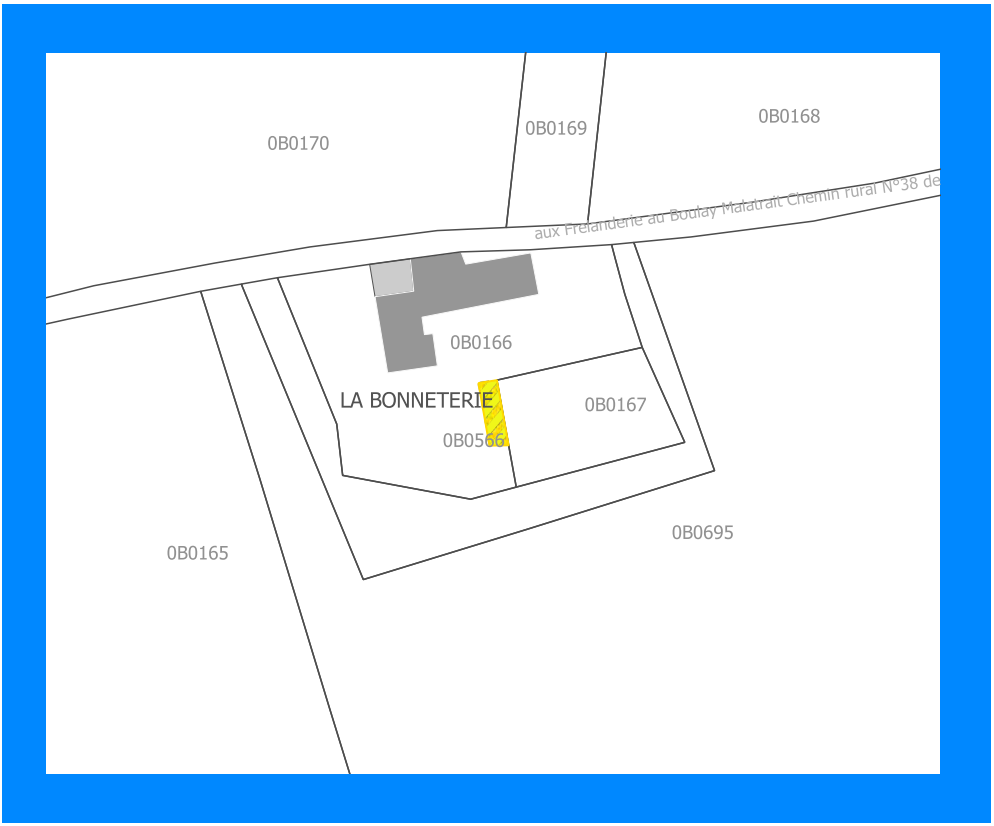

La Borderie 1

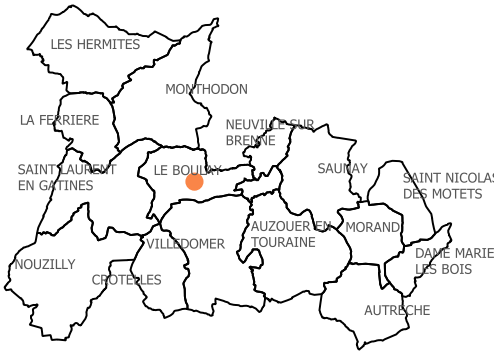



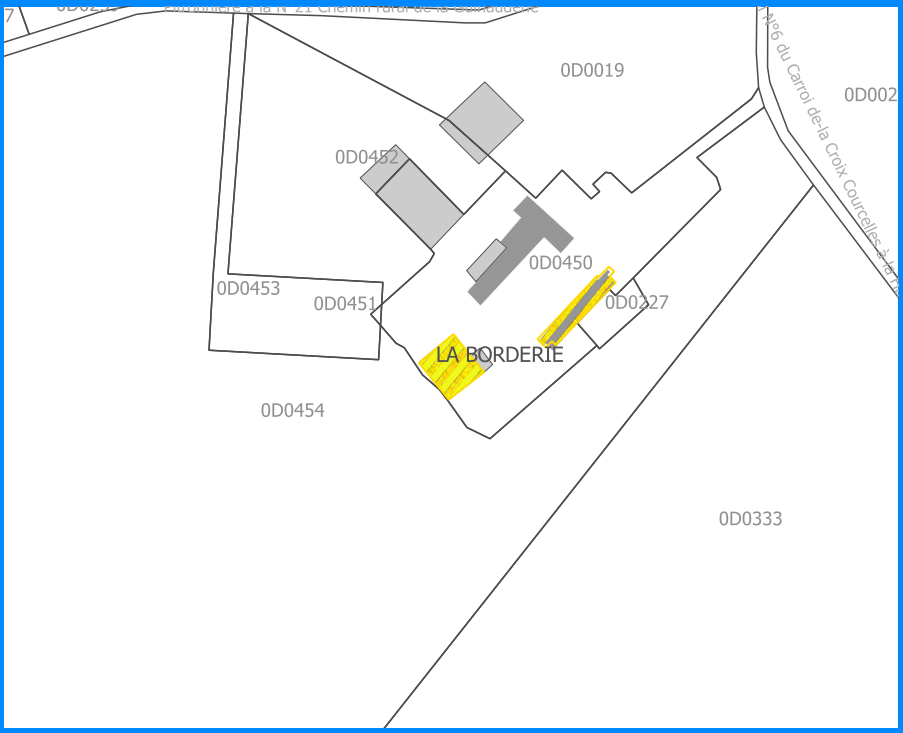

La Borderie 2

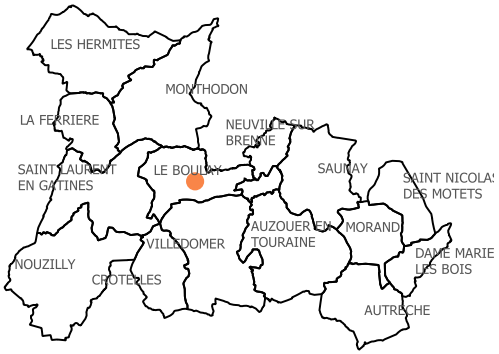





Le Boulay

CD-BOU16

La Chaloisière 2

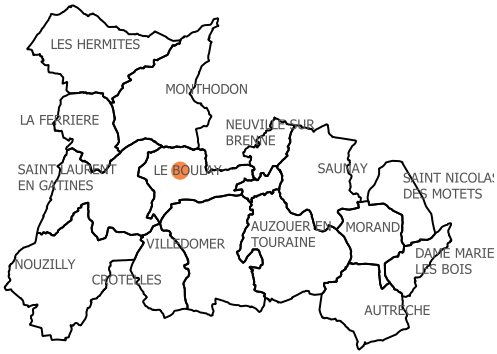





Le Boulay

CD-BOU17

La Chaloisière 1

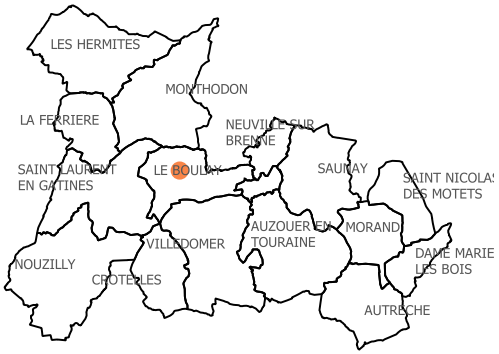





Le Boulay

CD-BOU18

La Chauvinière 1

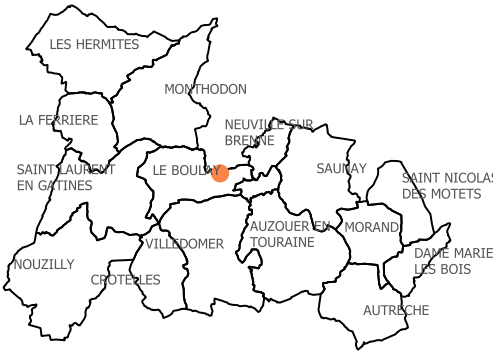

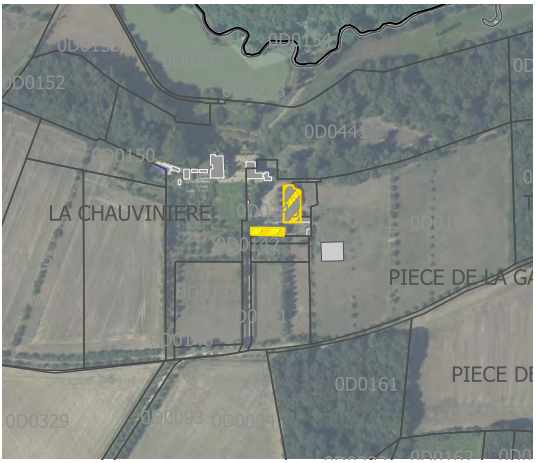

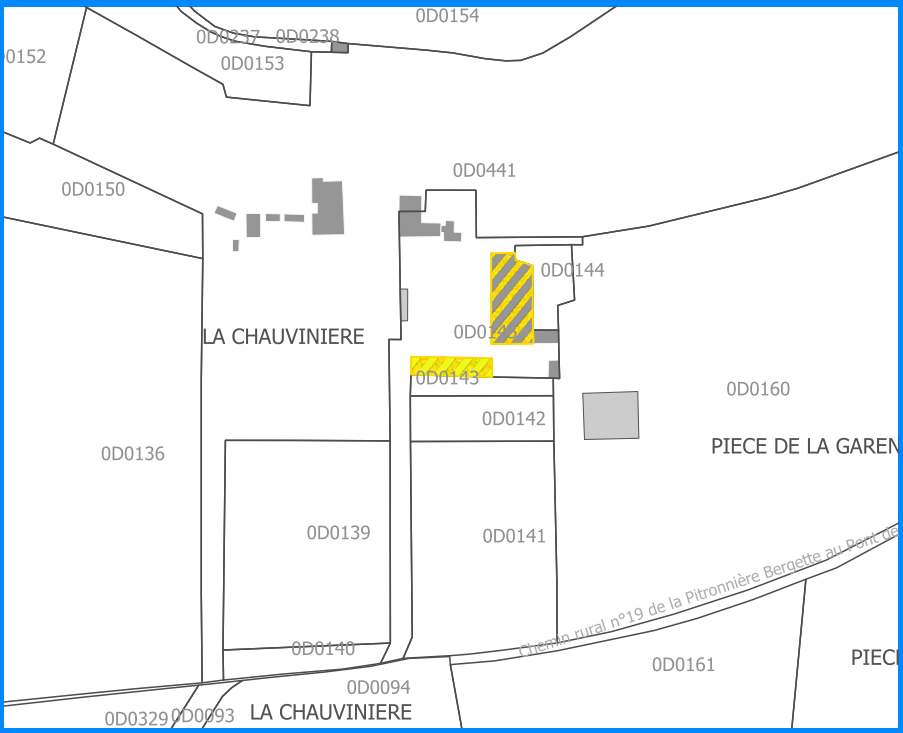

La Chauvinière 2

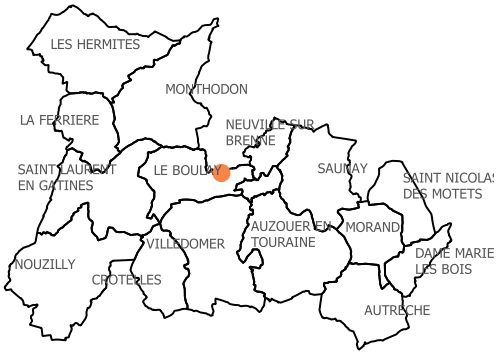

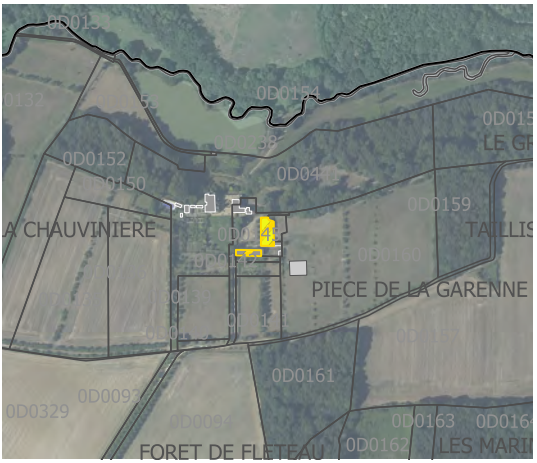

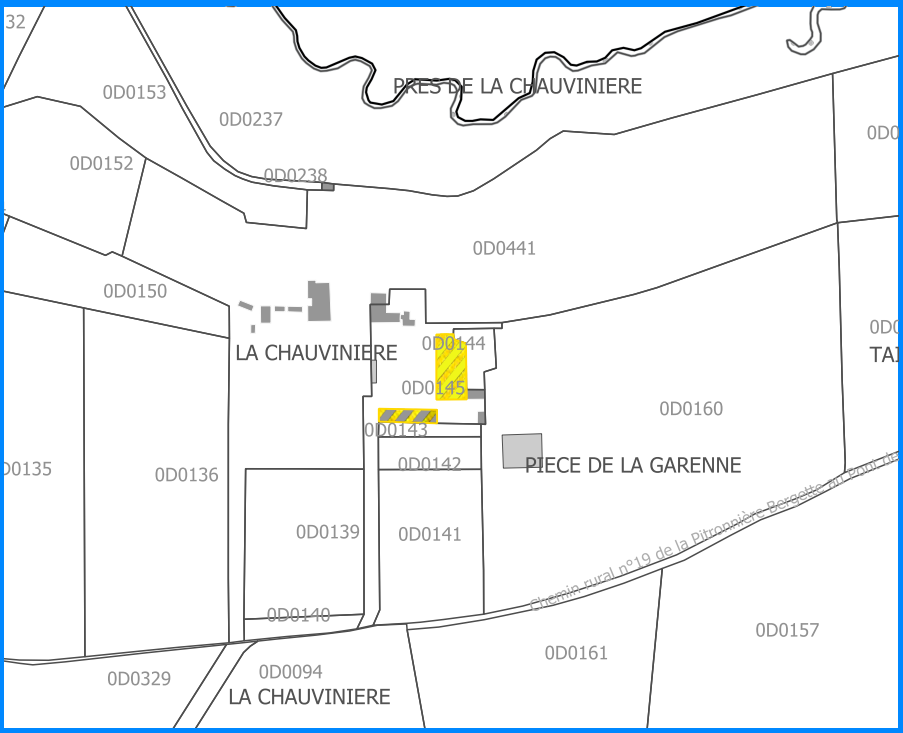

La Galinière

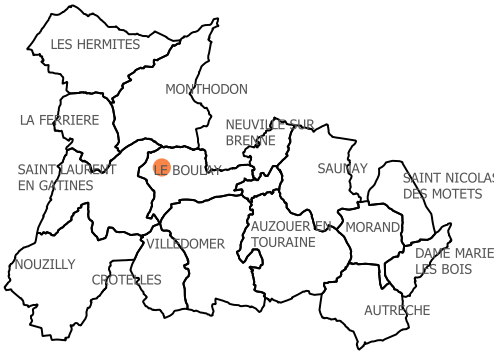





Le Boulay

CD-BOU21

La Gentillerie

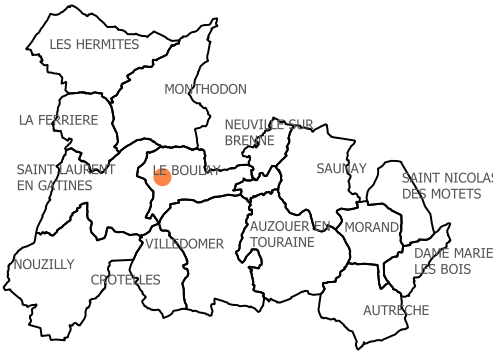

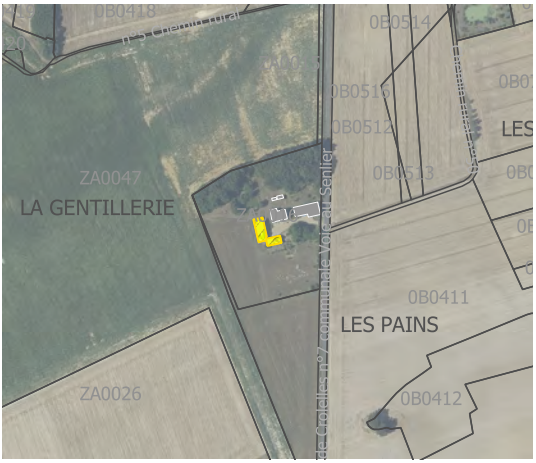

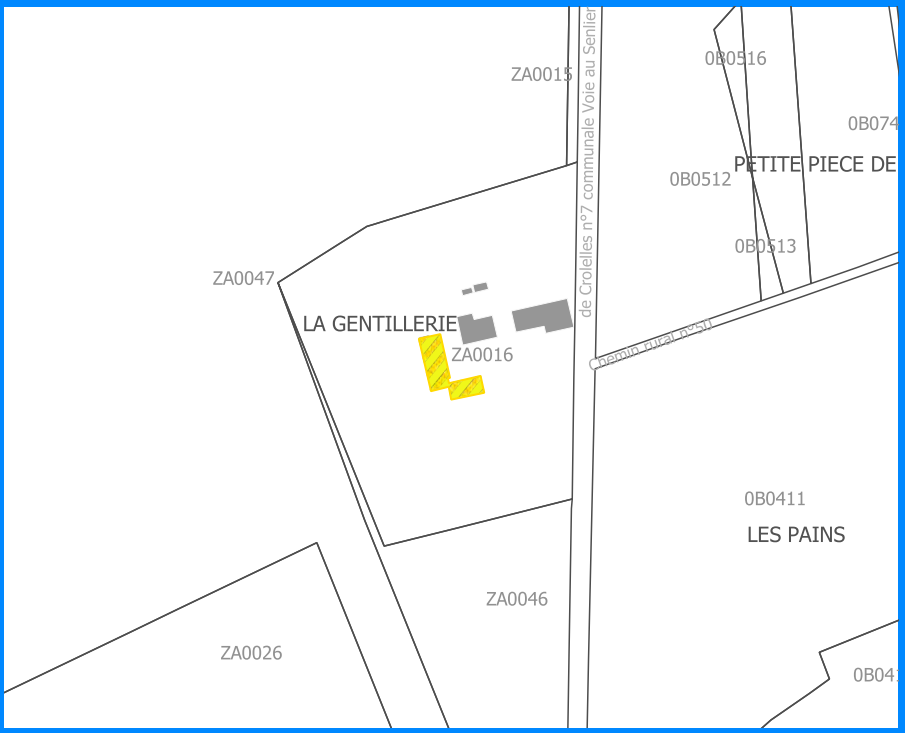

Le Boulay

CD-BOU22

La Guinauderie

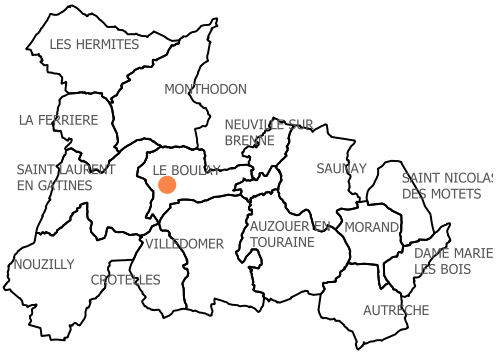

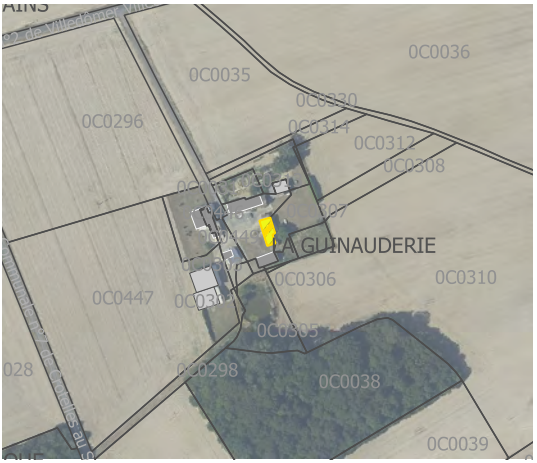

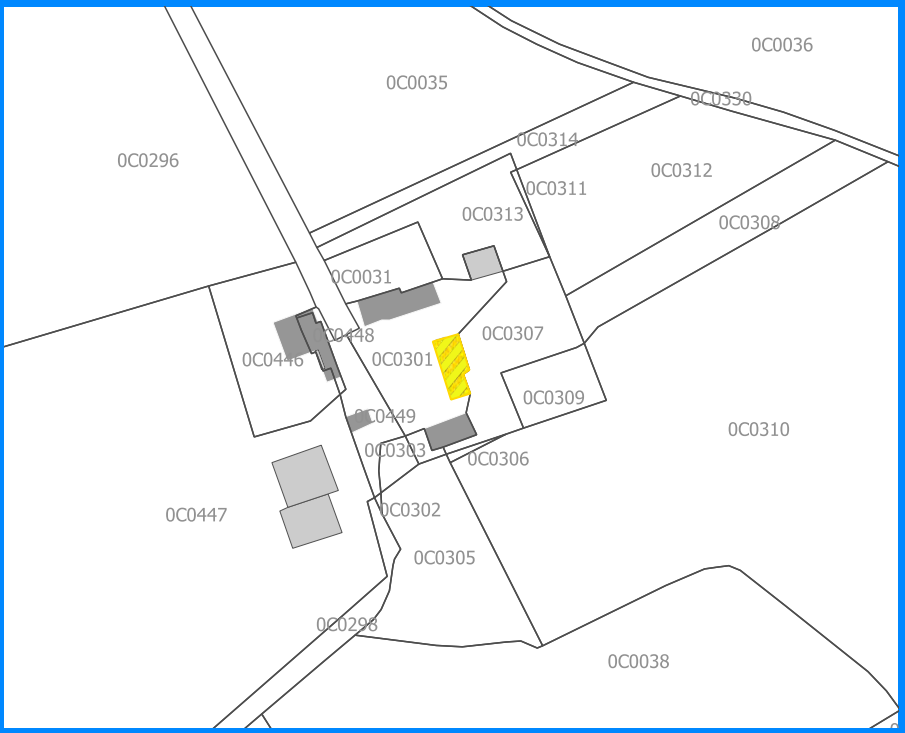

Le Boulay

CD-BOU23

La Louetterie





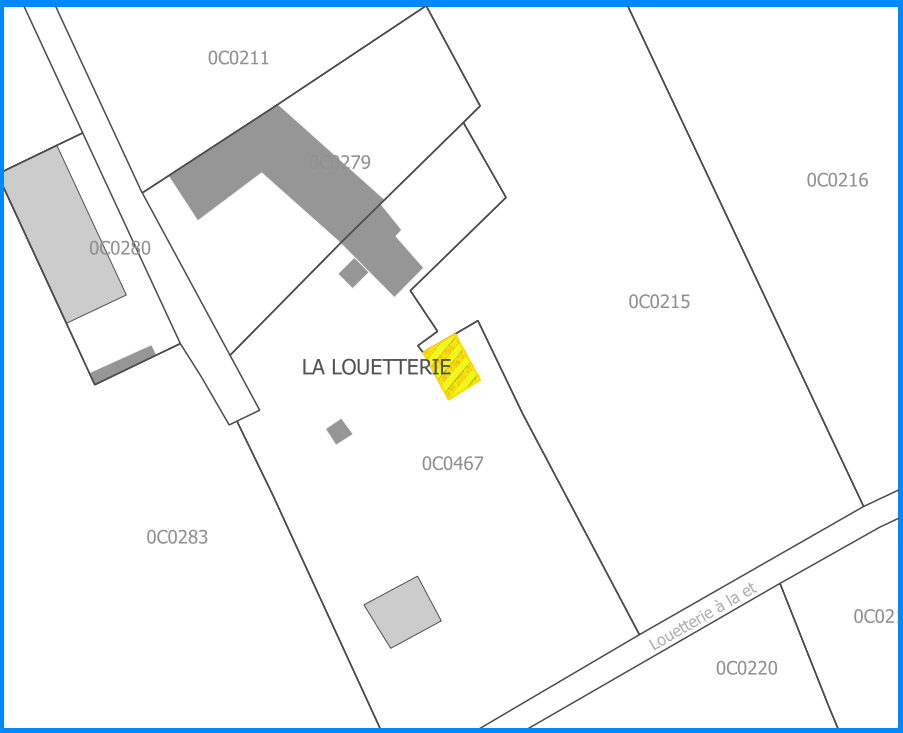

Le Boulay

CD-BOU24

La Maconnerie

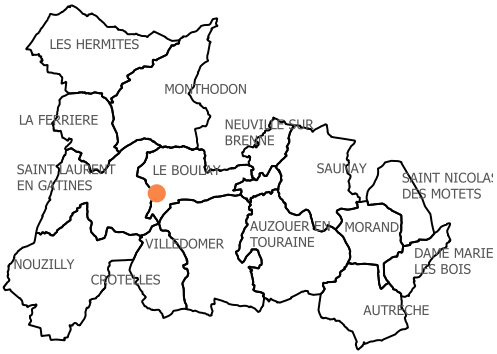



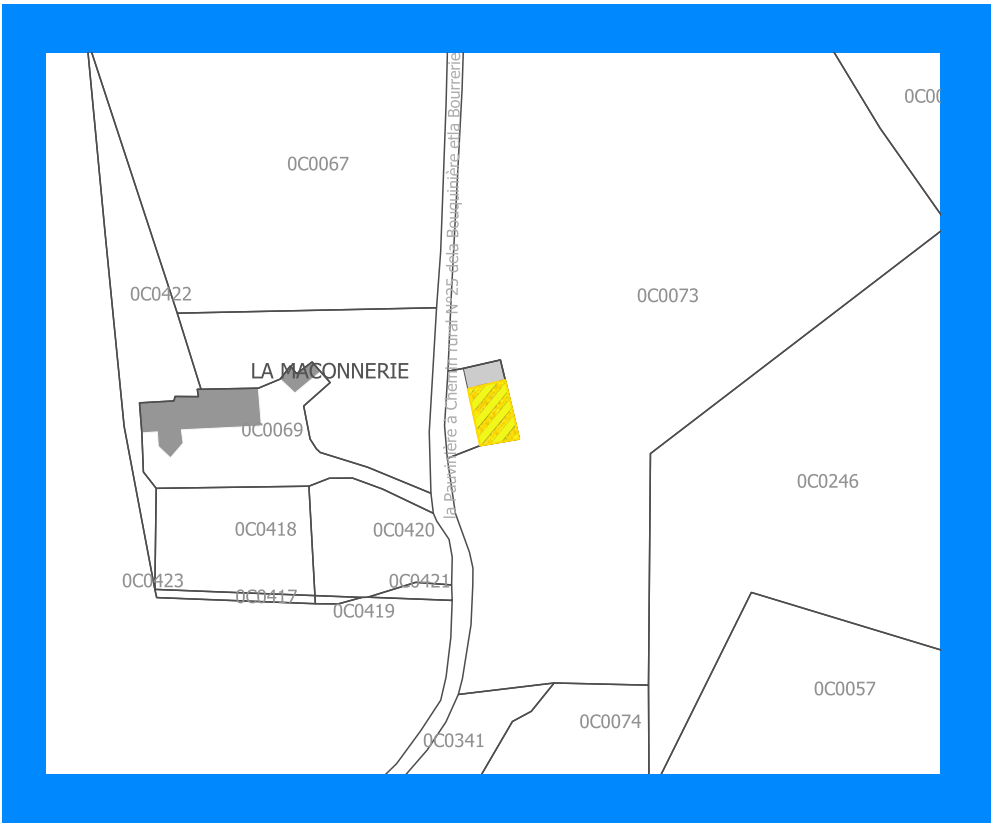

Le Boulay

CD-BOU25

La Mulocherie

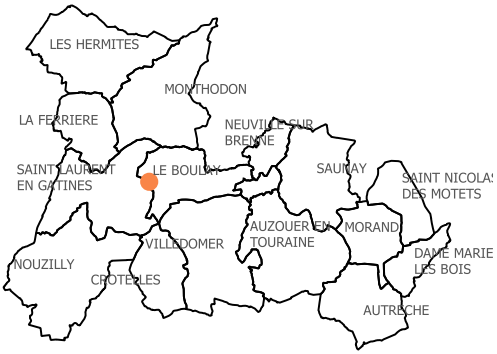

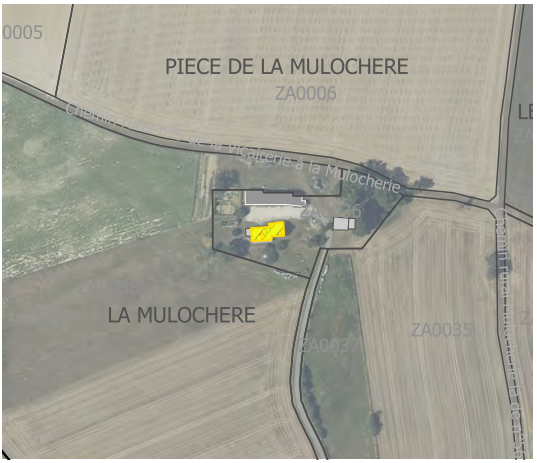

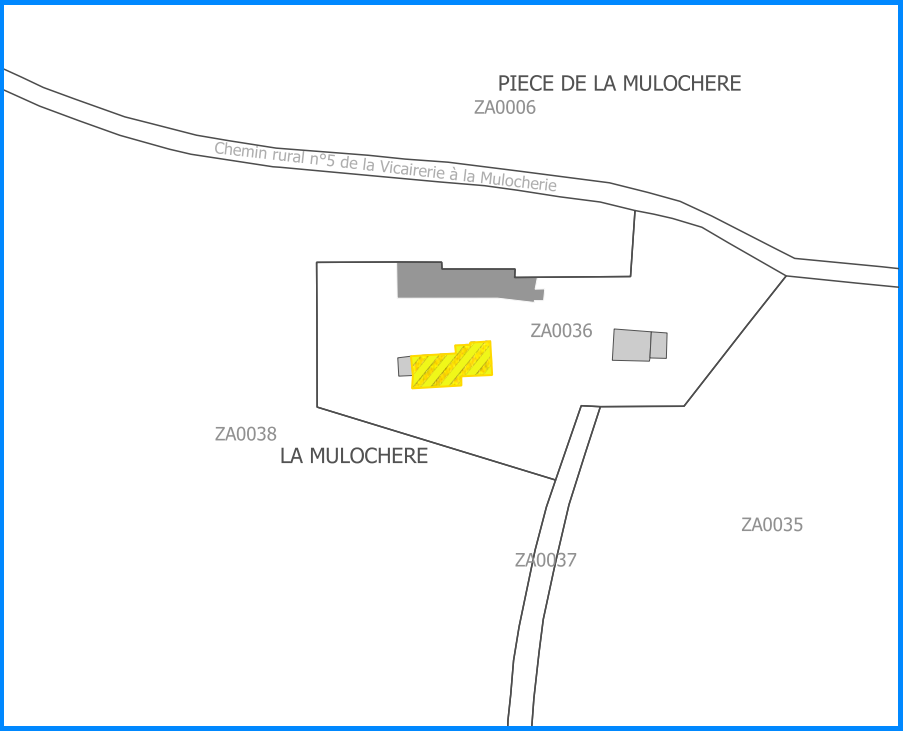

Le Boulay

CD-BOU26

La Richardière 1

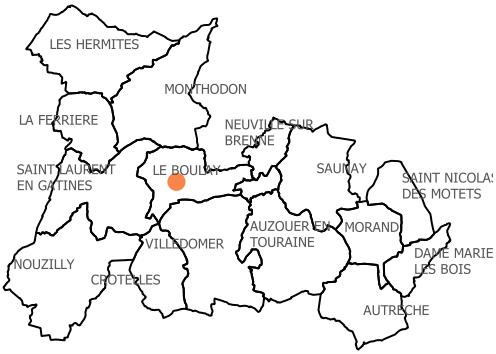

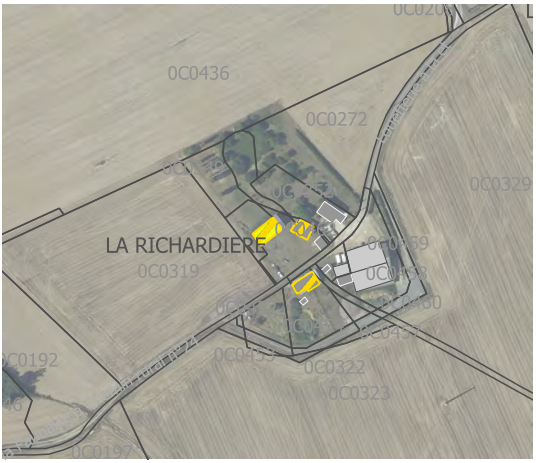



Le Boulay

CD-BOU27

La Richardière 1bis







Le Boulay

CD-BOU28

La Richardière 2







Le Boulay

CD-BOU29

La Ruerie

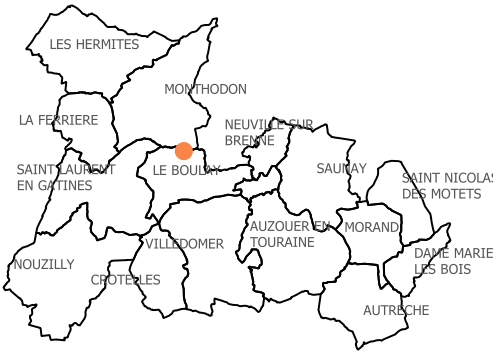

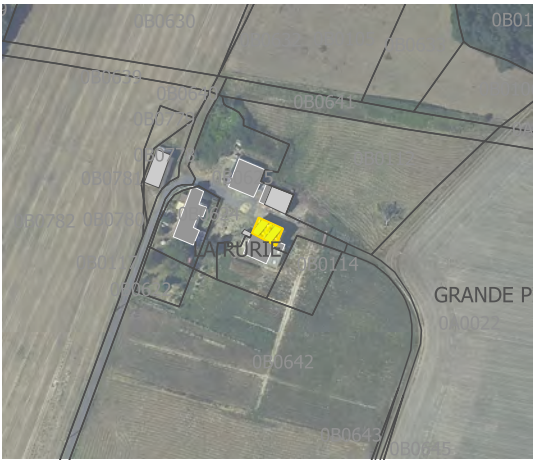

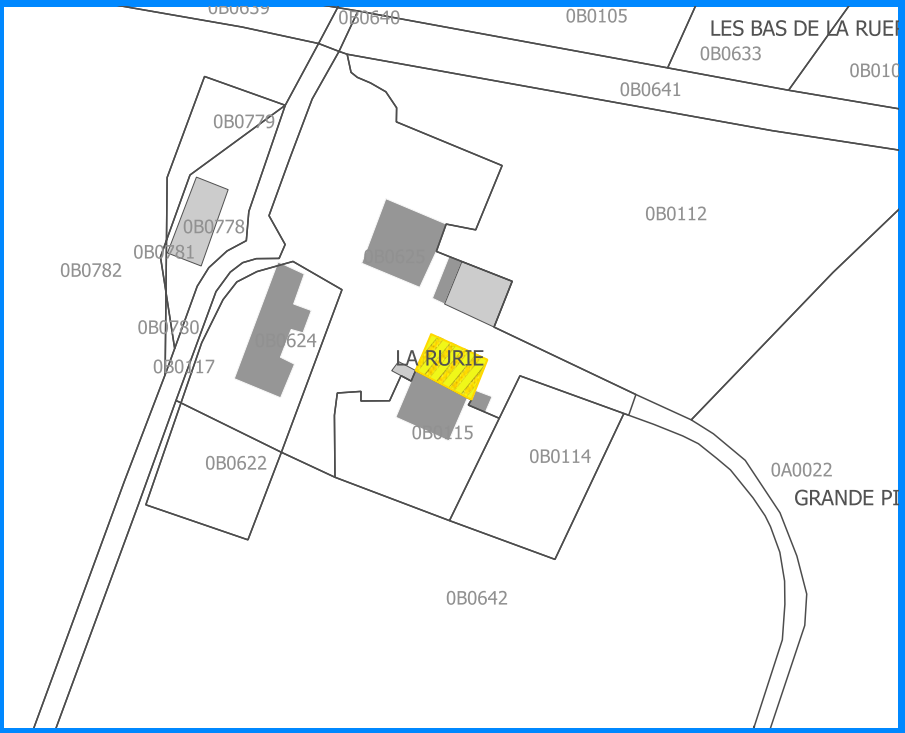

Le Boulay

CD-BOU30

Le Chêne au Gui 1

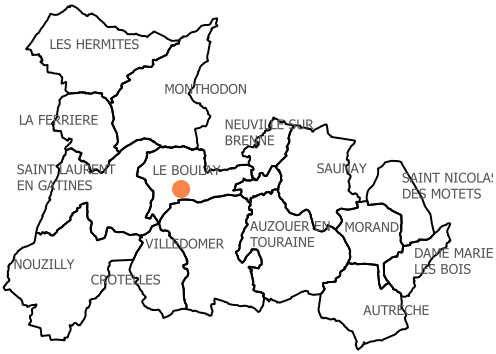



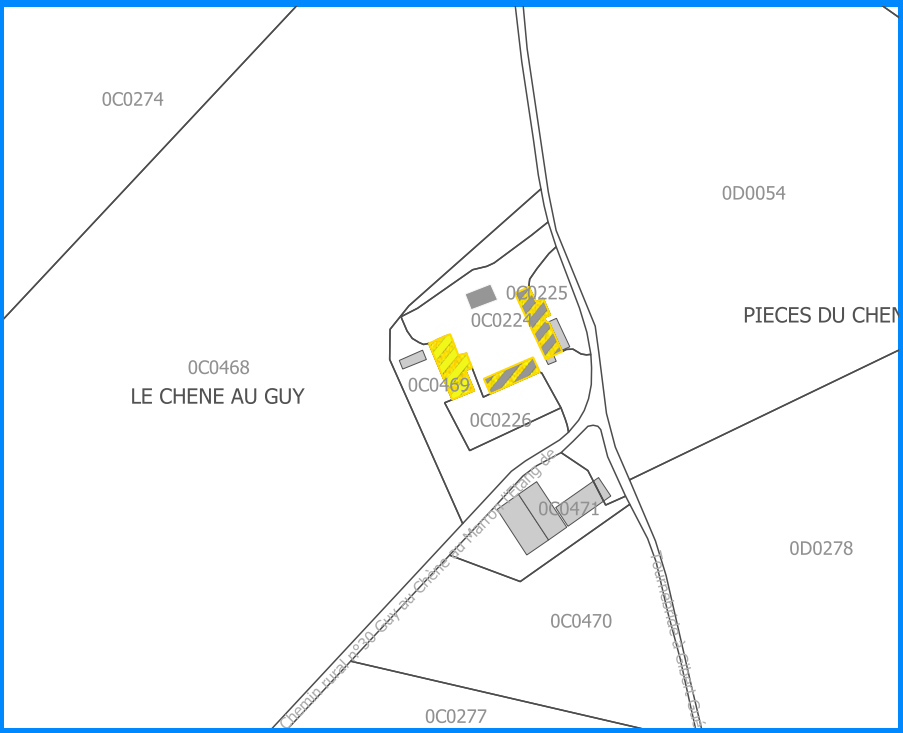

Le Chêne au Gui 2

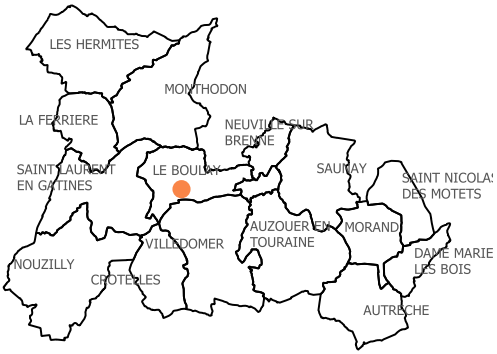

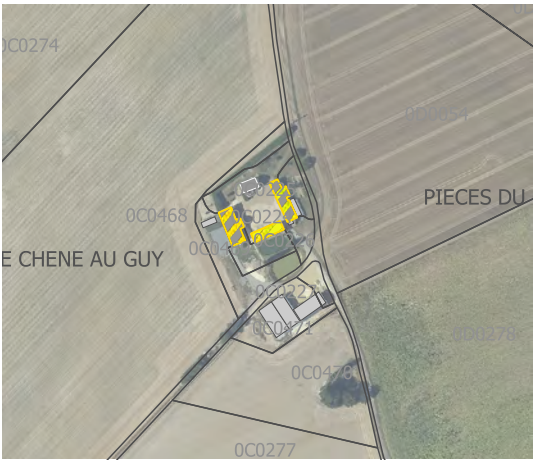

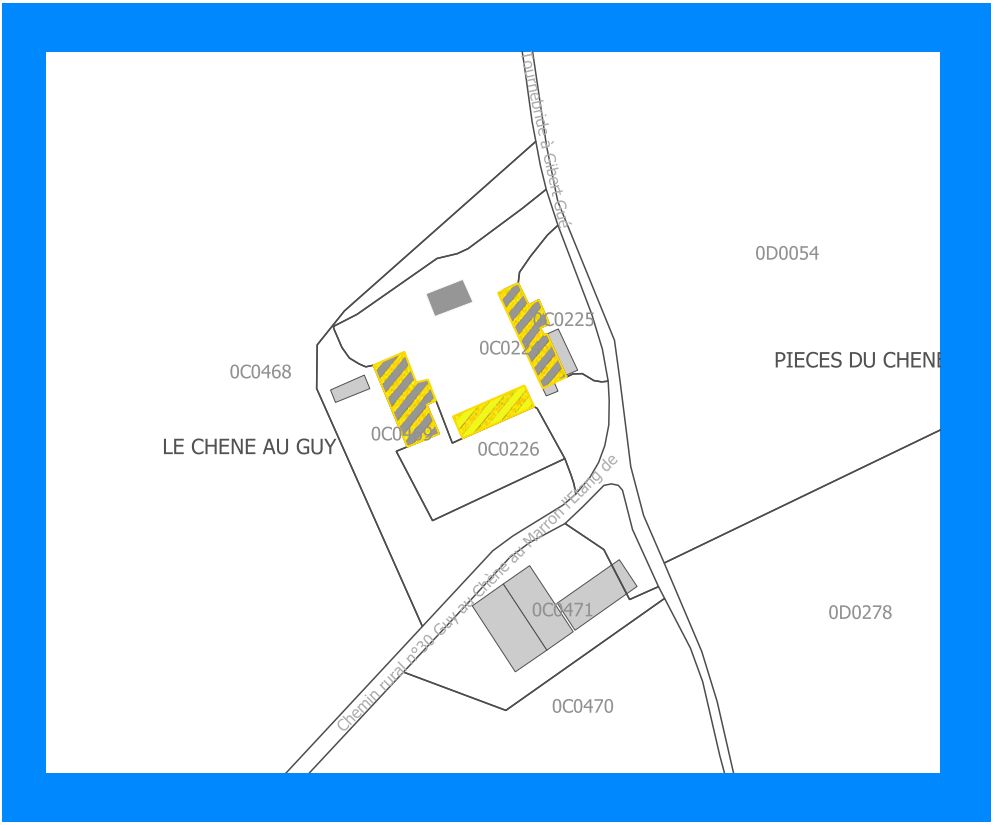

Le Chêne au Gui 3

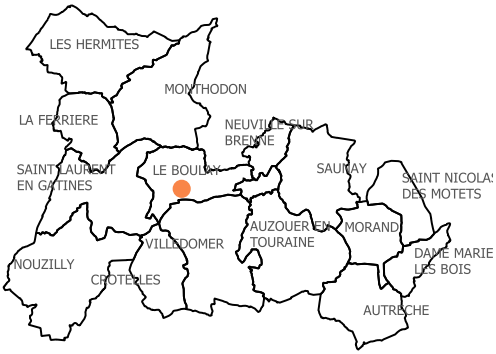

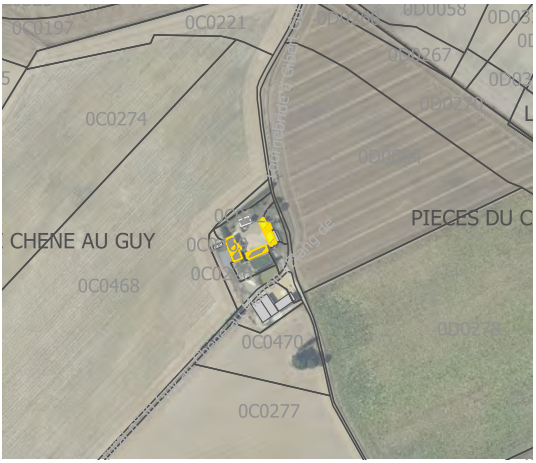

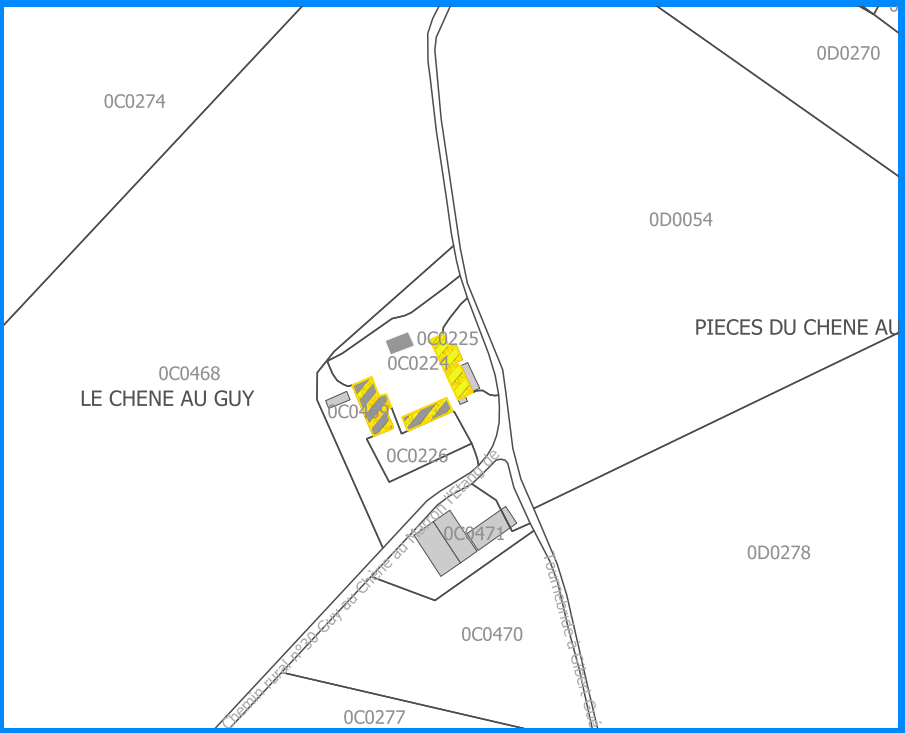

Le Boulay

CD-BOU33

Le Fougerai 1

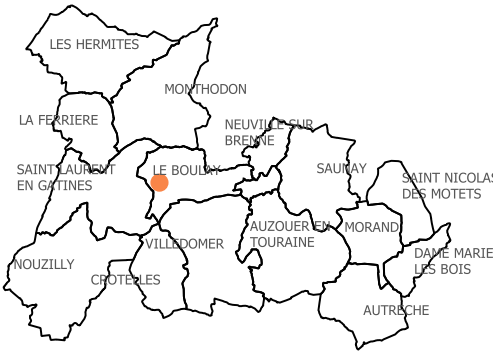

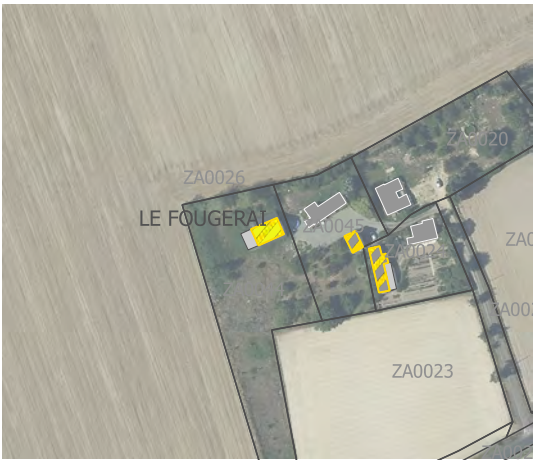

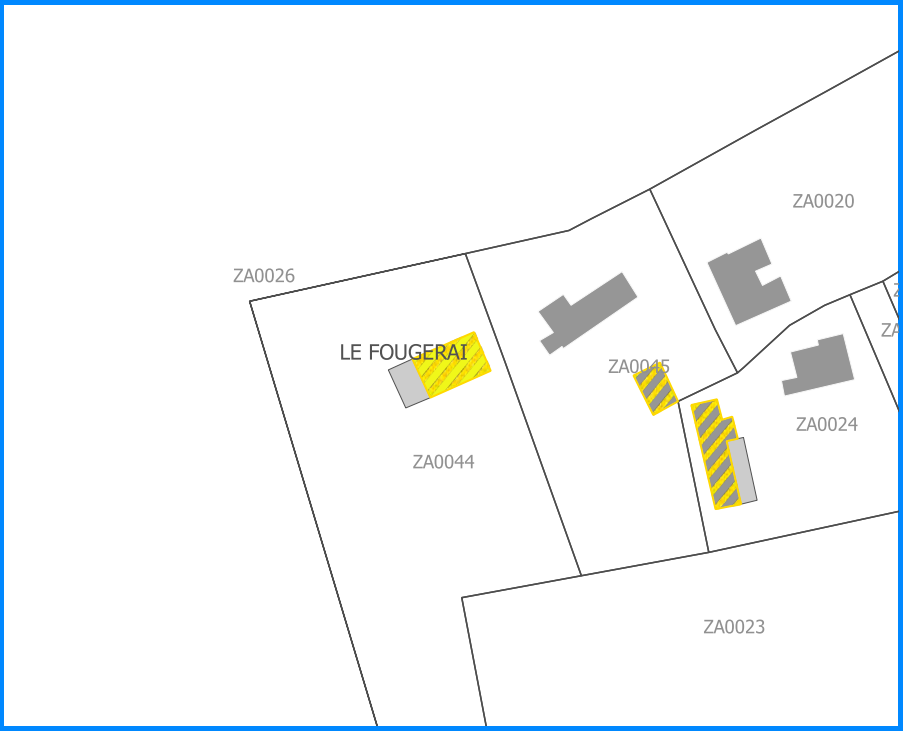

Le Boulay

CD-BOU34

Le Fougerai 1bis

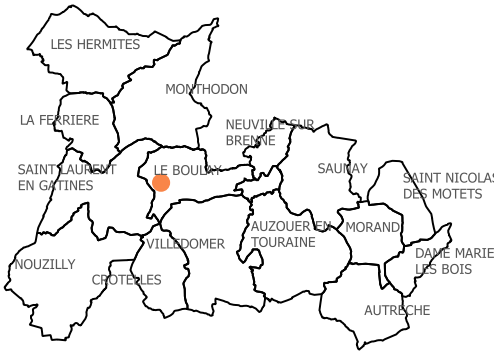





Le Boulay

CD-BOU35

Le Fougerai 2

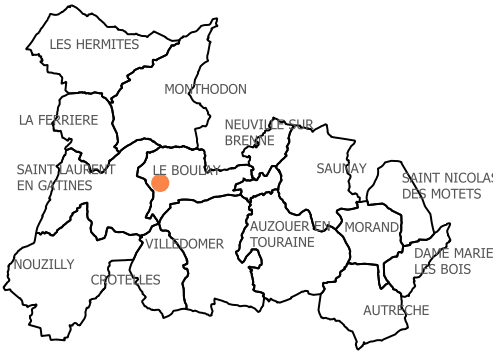

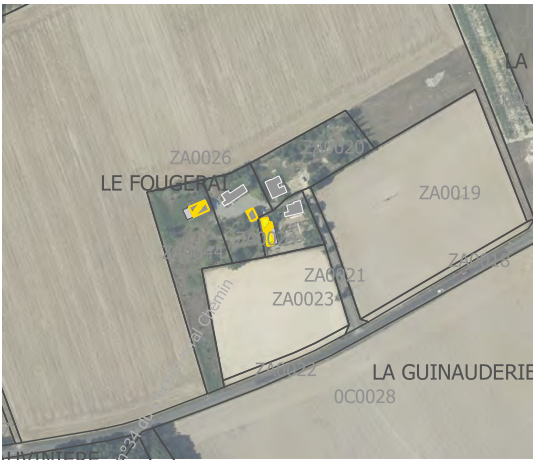



Le Boulay

CD-BOU36

Les Grands Patis 1

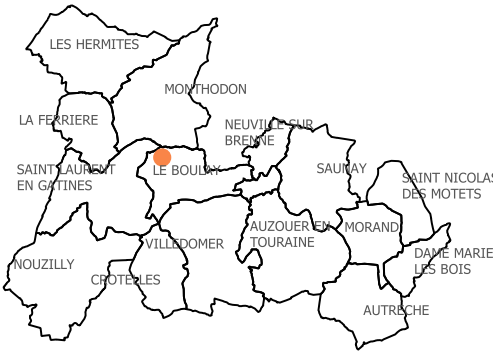





Le Boulay

CD-BOU37

Les Grands Patis 2



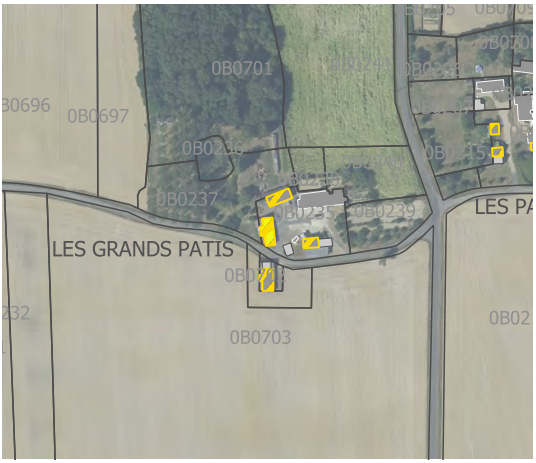



Le Boulay

CD-BOU38

Les Grands Patis 3

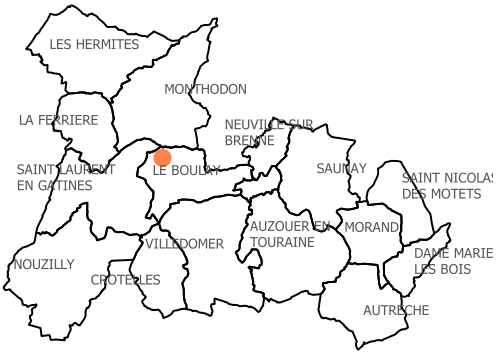





Les Grands Patis 4

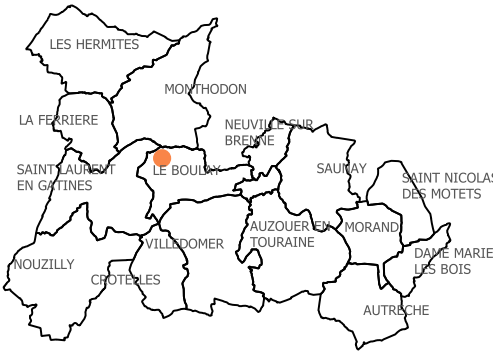

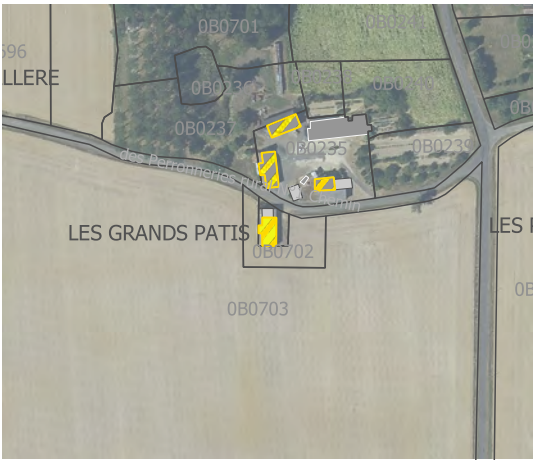

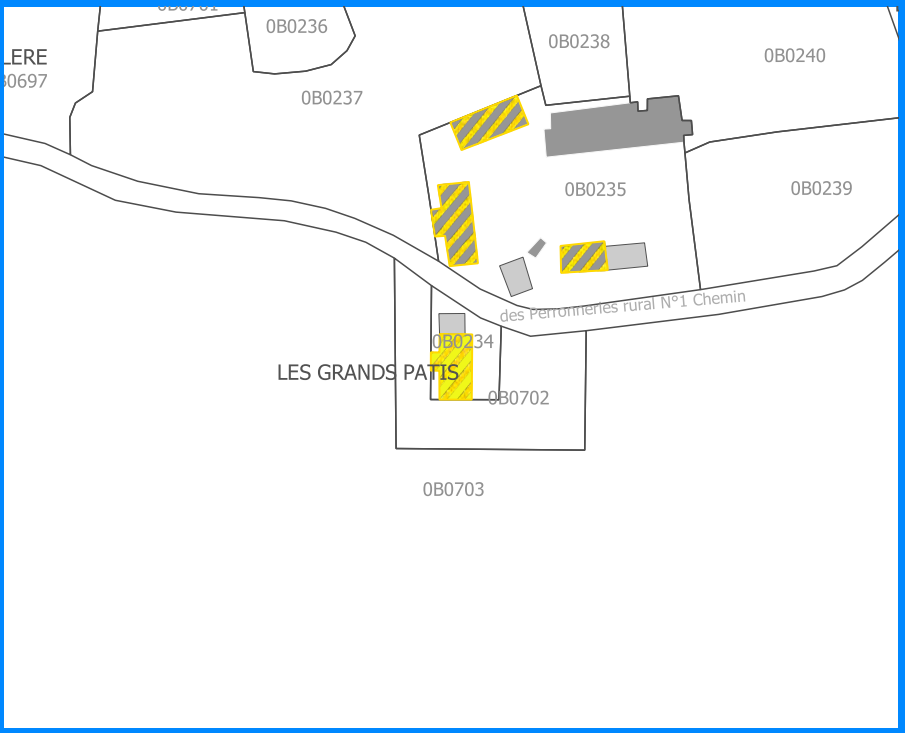

Le Boulay

CD-BOU40

Les Patis 1

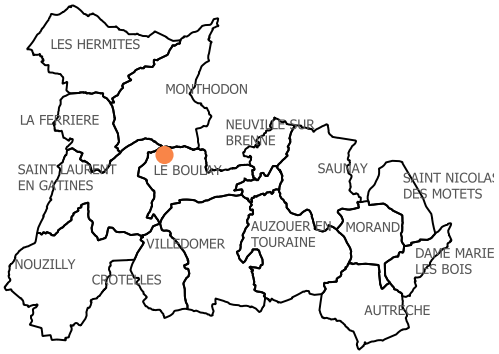



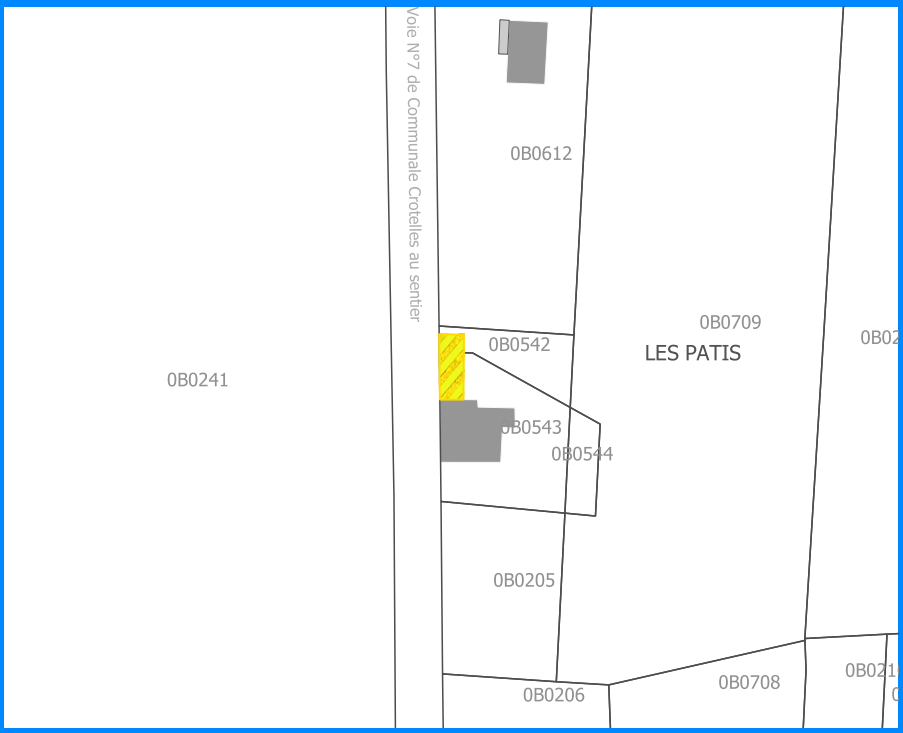

Le Boulay

CD-BOU41

Les Patis 2a

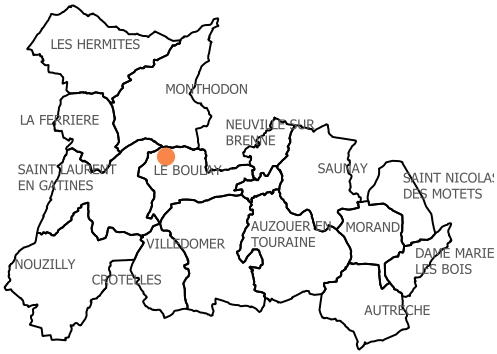

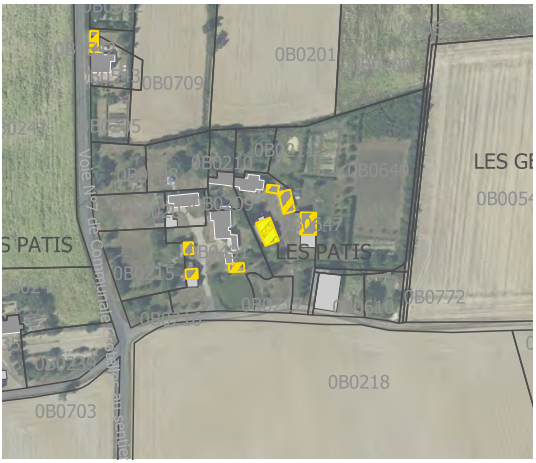



Le Boulay

CD-BOU42

Les Patis 2b

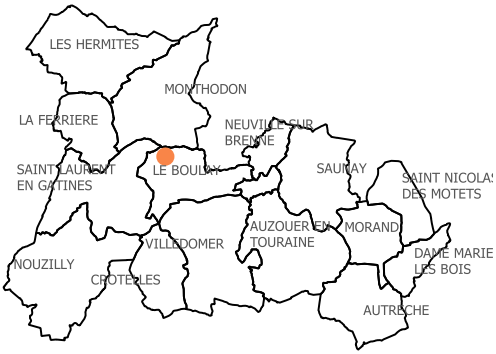

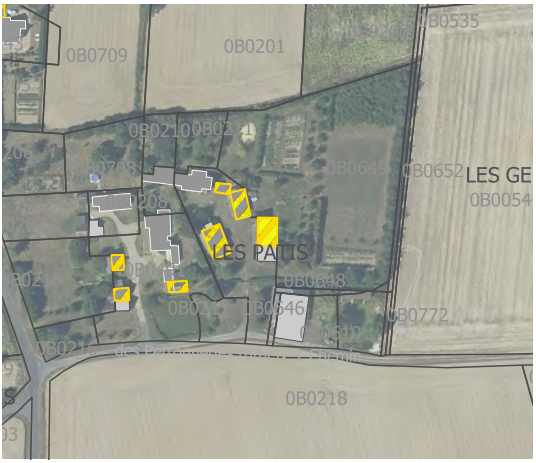



Le Boulay

CD-BOU43

Les Patis 2c

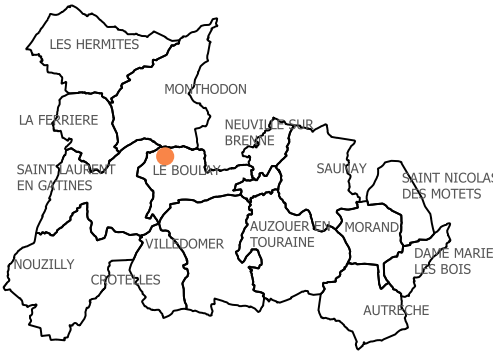

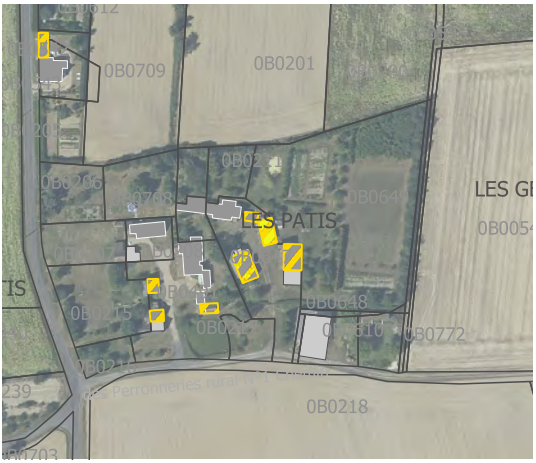



Le Boulay

CD-BOU44

Les Patis 2d

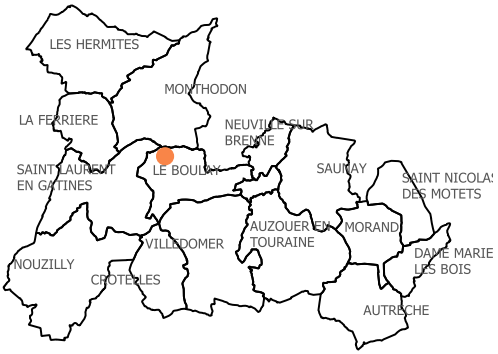

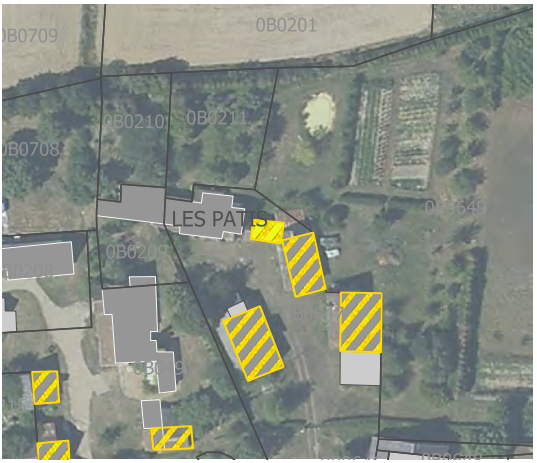



Le Boulay

CD-BOU45

Les Patis 3a

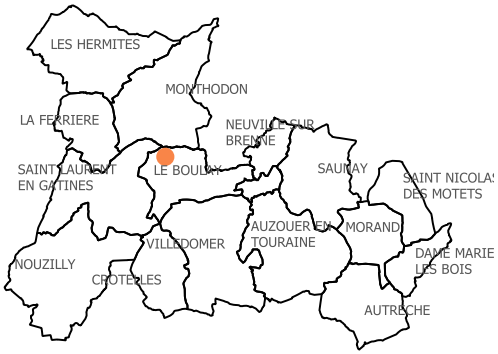

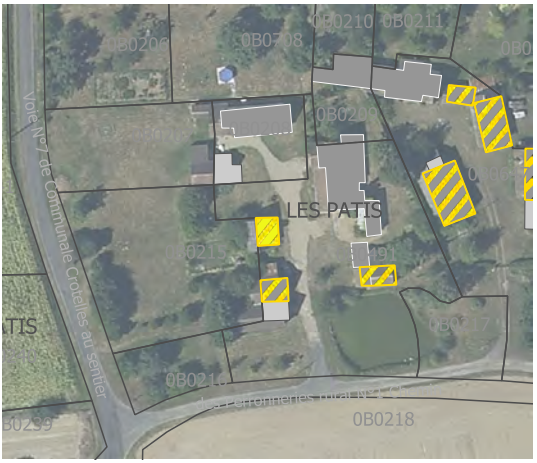



Le Boulay

CD-BOU46

Les Patis 3b

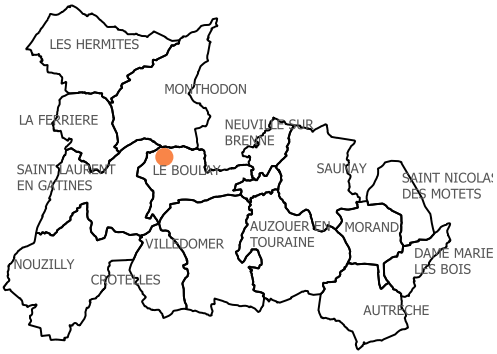

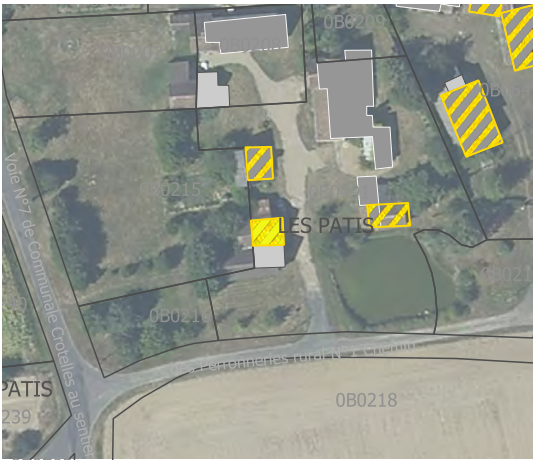



Le Boulay

CD-BOU47

Les Patis 3c

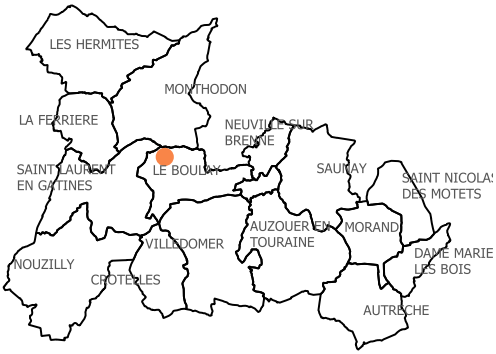





Le Boulay

CD-BOU48

Les Perroneries 1





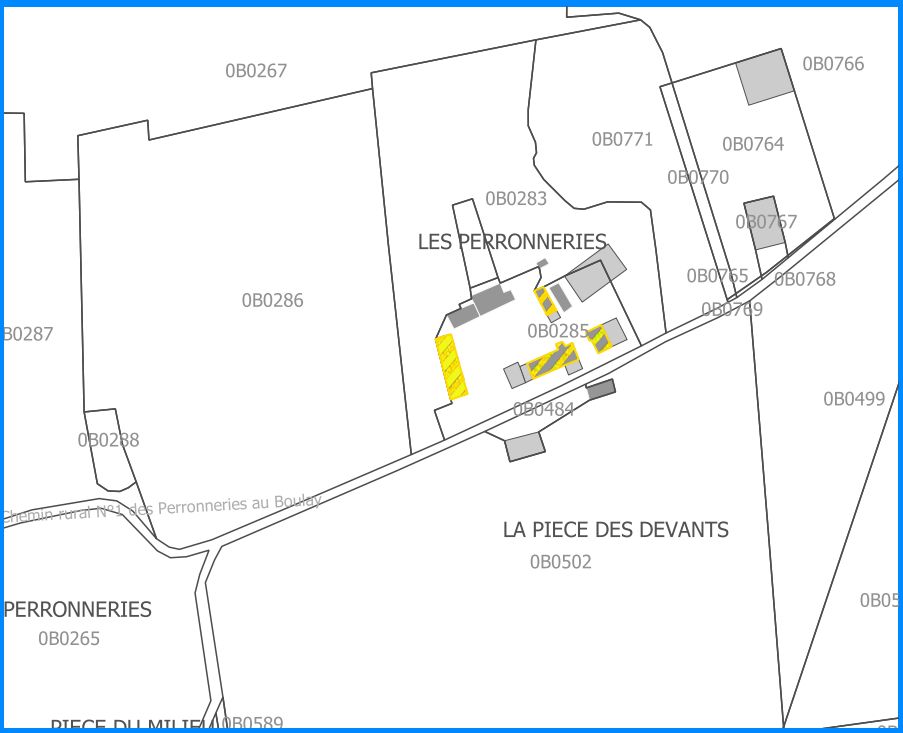

Le Boulay

CD-BOU49

Les Perroneries 2





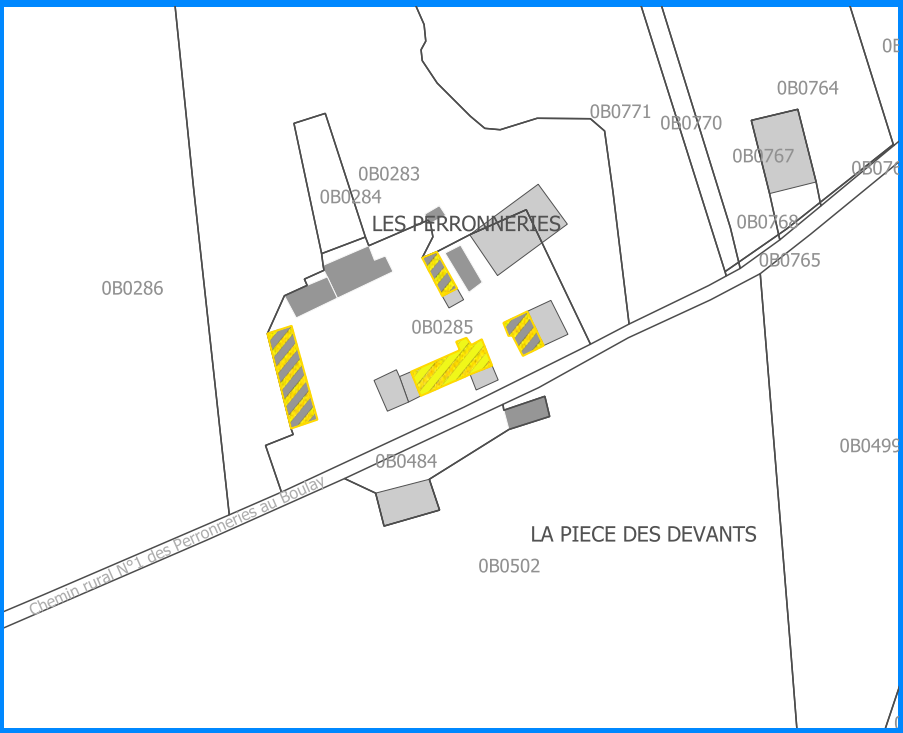

Le Boulay

CD-BOU50

Les Perroneries 3





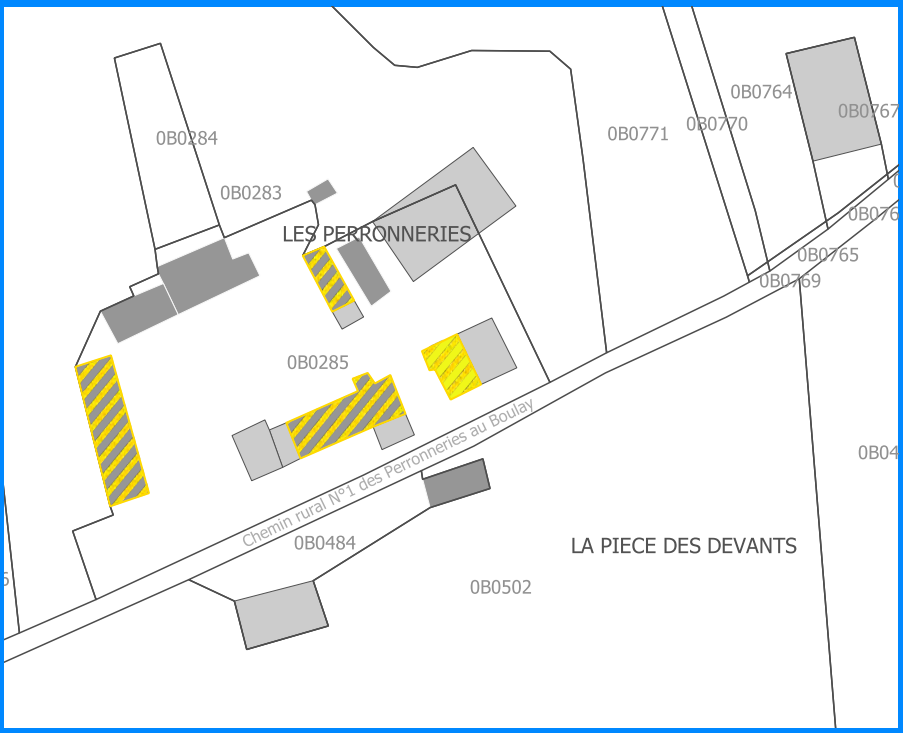

Le Boulay

CD-BOU51

Les Perroneries 4





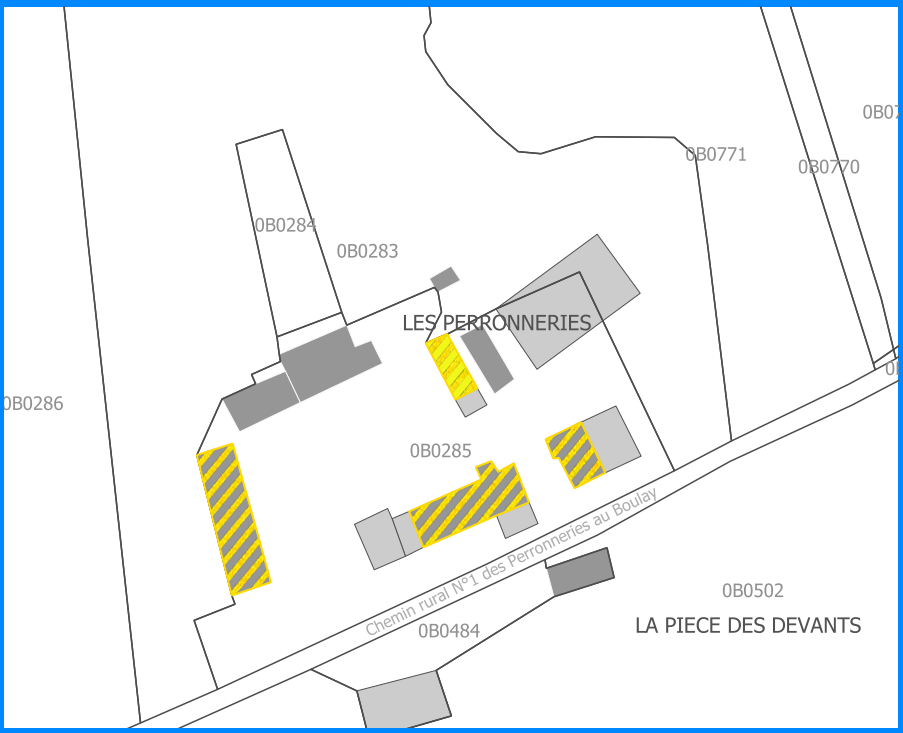

Le Boulay

CD-BOU52

L'Etang marron

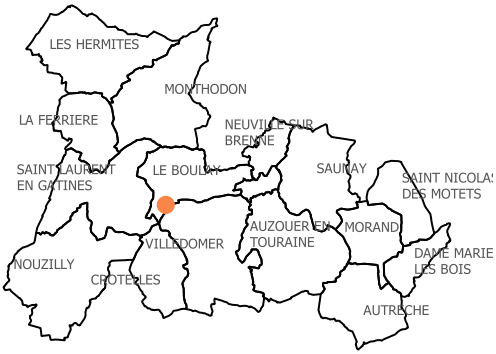



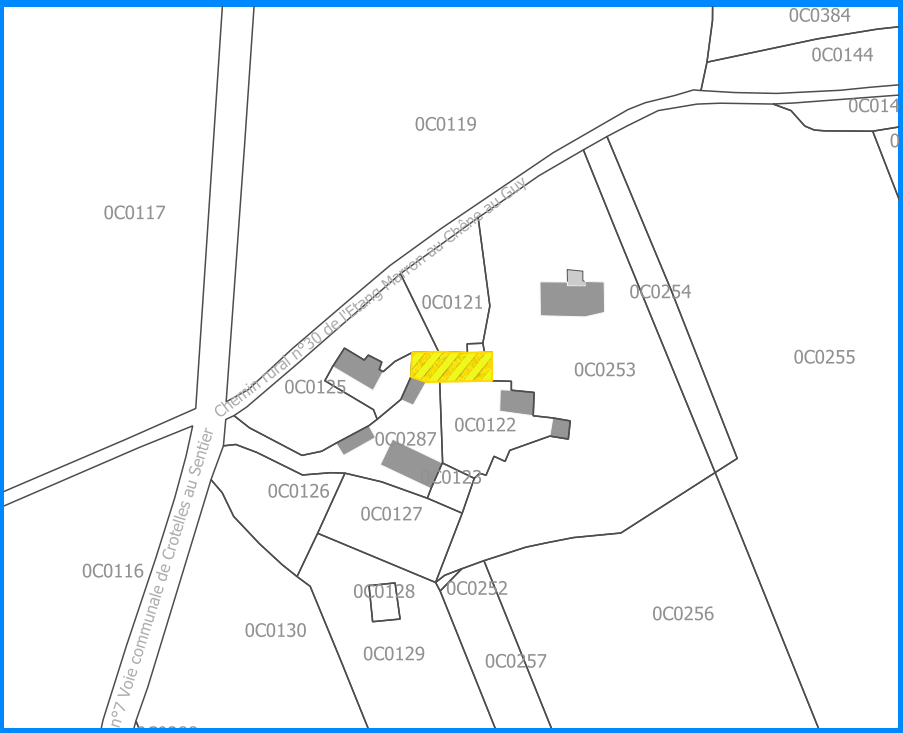

Le Boulay

CD-BOU53

Malatrait

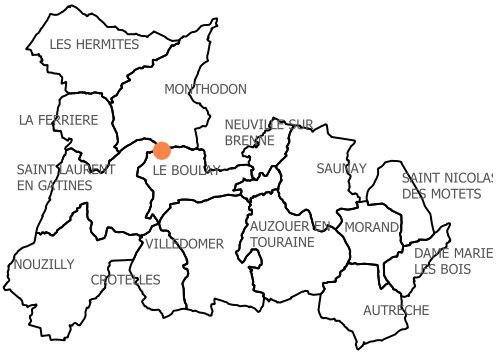





COMMUNAUTÉ DE COMMUNES
CASTELRENAUDAIS

Le Boulay

CD-BOU54

La Louetterie







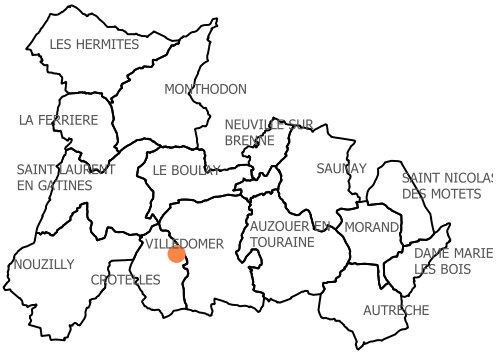
LES HERMITES
MONTHODON
LA FERRIERE
NEUVILLE SUR BRENNE
SAINT LAURENT EN GATINES
LE BOULAY
SAUNAY
SAINT NICOLAS DES MOTETS
AUZOUER EN TOURAINE
MORAND
VILLEDOMER
DAME MARIE LES BOIS
NOUZILLY
CROTELLES
AUTRECHE


ZD0093
LA GAUDINIERE


ZD0093
LA GAUDINIERE
ZD0054
ZD0094
Chemin rural n° 23

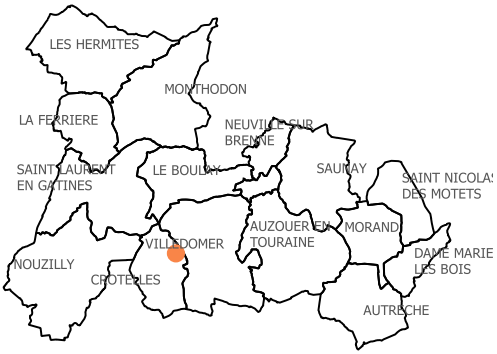
LES HERMITES
MONTHODON
LA FERRIERE
NEUVILLE SUR BRENNE
SAINT LAURENT EN GATINES
LE BOULAY
SAUNAY
SAINT NICOLAS DES MOTETS
AUZOUER EN TOURAINE
MORAND
VILLEDOMER
DAME MARIE LES BOIS
NOUZILLY
CROTELLES
AUTRECHE


LA GAUDINIERE

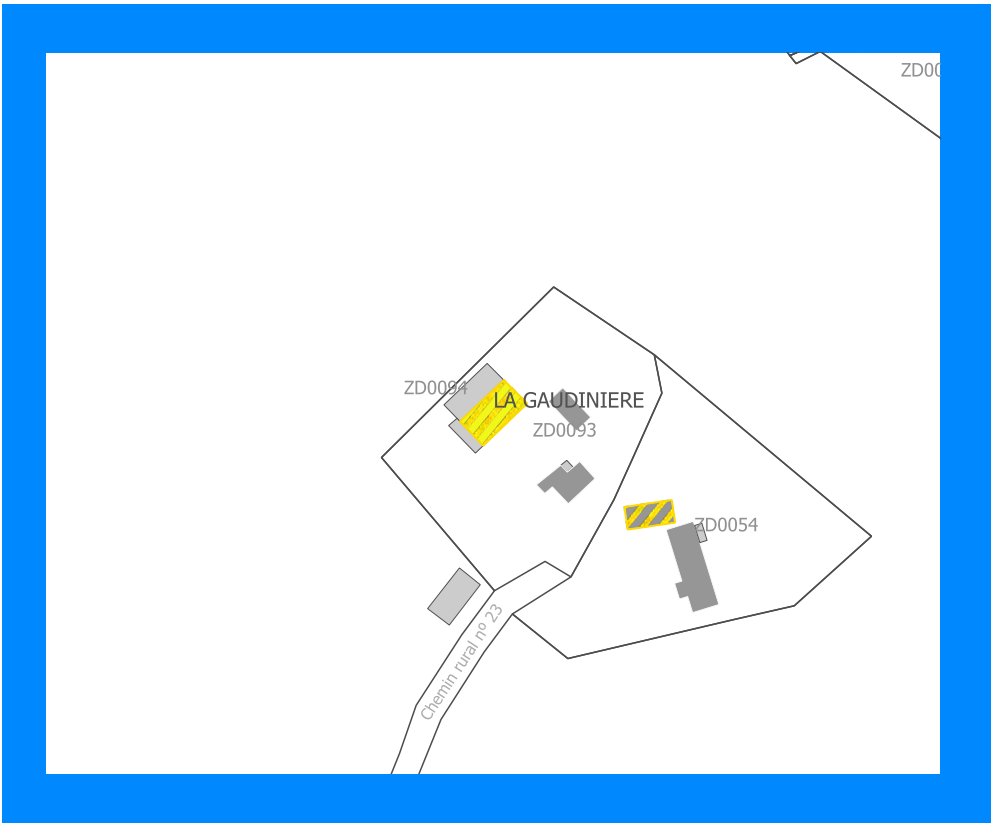
ZD0094
LA GAUDINIERE
ZD0093
ZD0054
Chemin rural n° 23

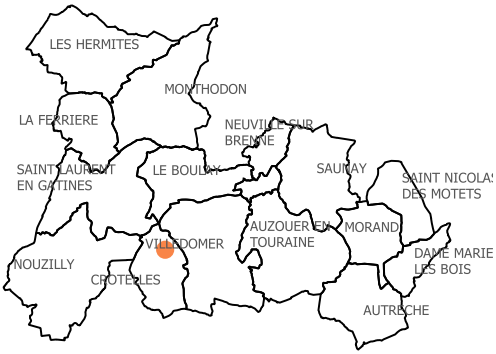
LES HERMITES
MONTHODON
LA FERRIERE
NEUVILLE SUR BRENNE
SAINT LAURENT EN GATINES
LE BOULAY
SAUNAY
SAINT NICOLAS DES MOTETS
AUZOUER EN TOURAINE
MORAND
VILLEDOMER
DAME MARIE LES BOIS
NOUZILLY
CROTELLES
AUTRECHE

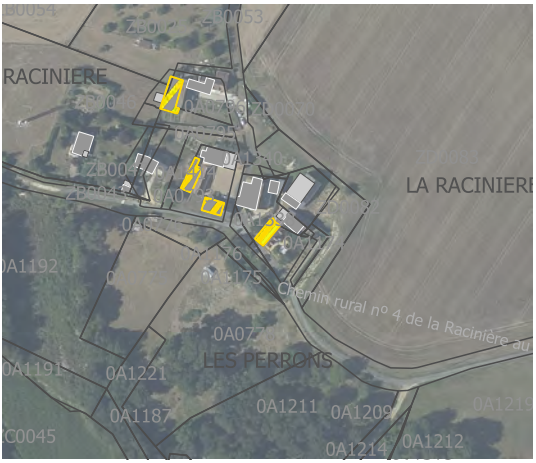
RACINIERE
LA RACINIERE
Chemin rural nº 4 de la Racinière au
0A1192
0A077
LES PERRONS
0A1221
0A1187
0A1211
0A1209
0A1214
0A1212

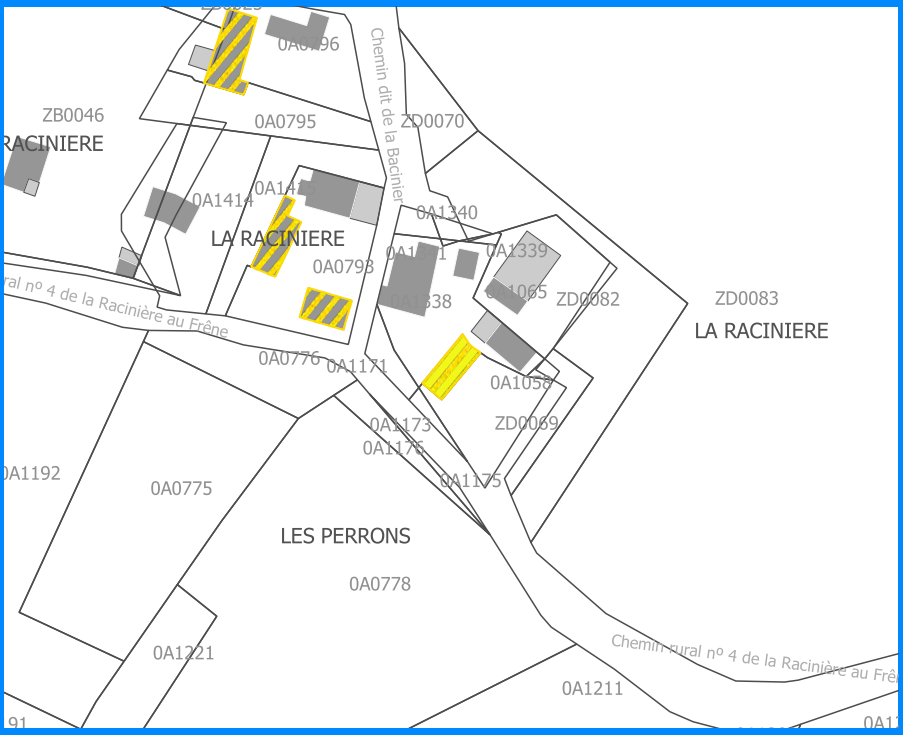
ZB0046
RACINIERE
0A0795
ZD0070
Chemin dit de la Bacinier
0A1414
0A1340
LA RACINIERE
0A0793
0A1339
ZD0082
ZD0083
LA RACINIERE
0A0776
0A1171
0A1058
0A1173
ZD0069
0A1175
0A1192
0A0775
LES PERRONS
0A0778
0A1221
Chemin rural nº 4 de la Racinière au Frê
0A1211

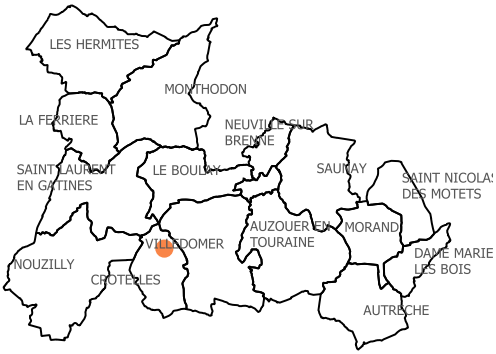
LES HERMITES
MONTHODON
LA FERRIERE
NEUVILLE SUR BRENNE
SAINT LAURENT EN GATINES
LE BOULAY
SAUNAY
SAINT NICOLAS DES MOTETS
AUZOUER EN TOURAINE
MORAND
VILLEDOMER
DAME MARIE LES BOIS
NOUZILLY
CROTELLES
AUTRECHE

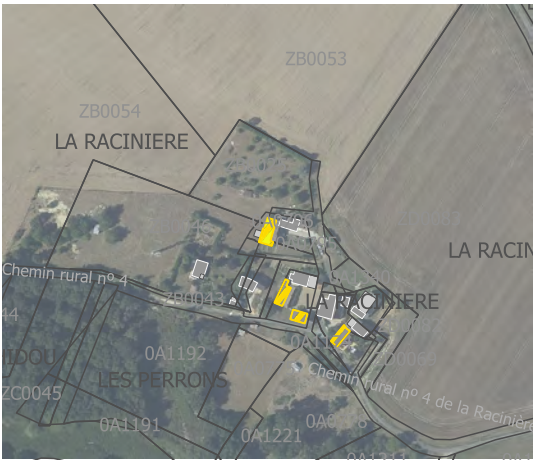
ZB0053
ZB0054
LA RACINIERE
Chemin rural n° 4
ZB0043
LES PERRONS
0A1192
ZC0045
0A1191
0A1221
Chemin rural n° 4 de la Racinière

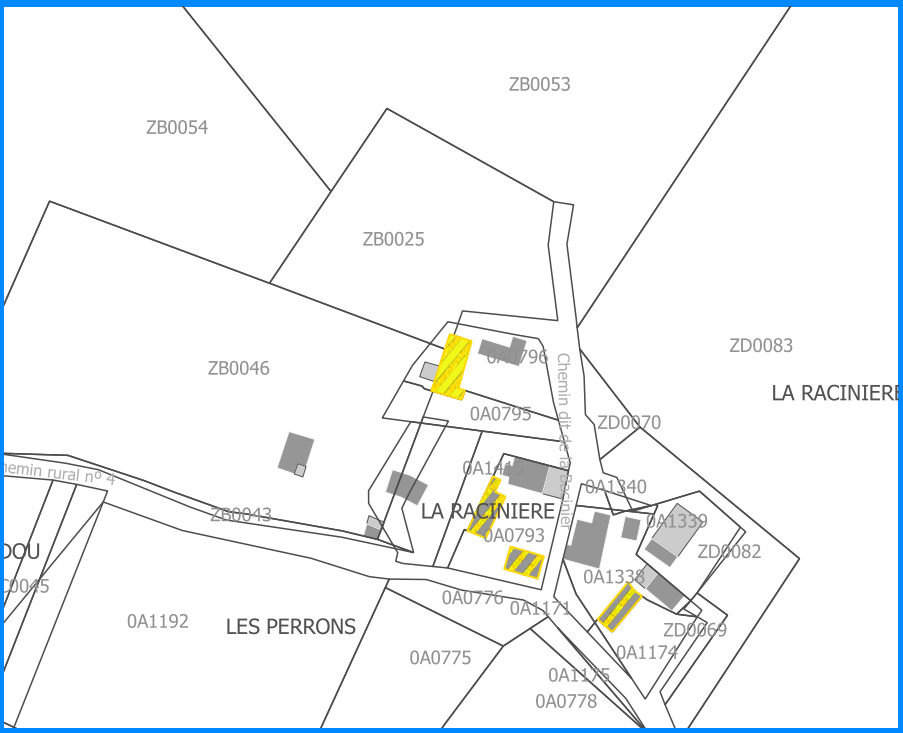
ZB0053
ZB0054
ZB0025
ZB0046
ZD0083
LA RACINIERE
0A0795
ZD0070
Chemin dit de la Racinière
0A1340
0A1339
ZD0082
ZB0043
0A0793
0A1338
0A0776
0A1171
ZD0069
0A1174
0A1192
LES PERRONS
0A0775
0A1175
0A0778

La Racinière n°5

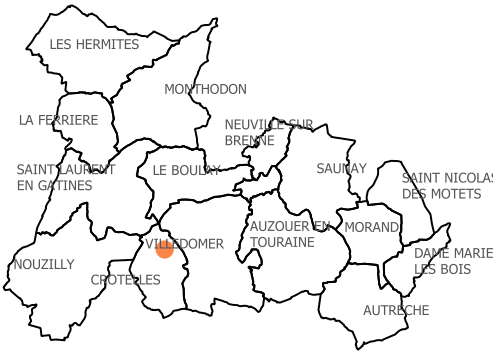

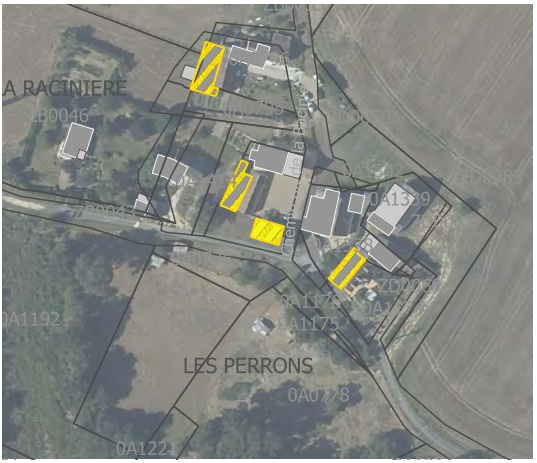

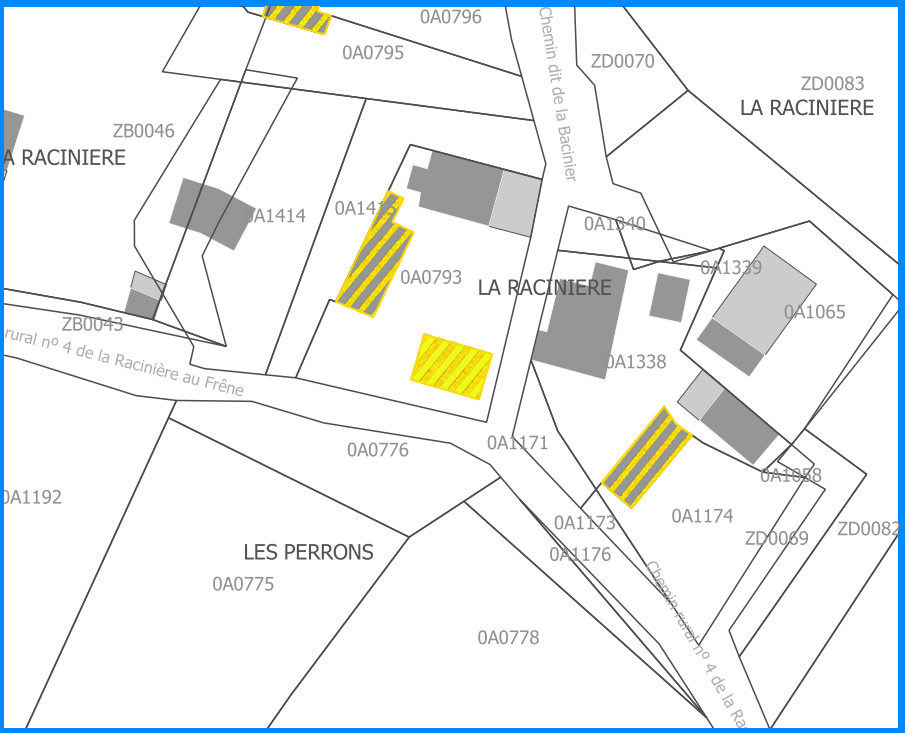

La Racinière n°5'

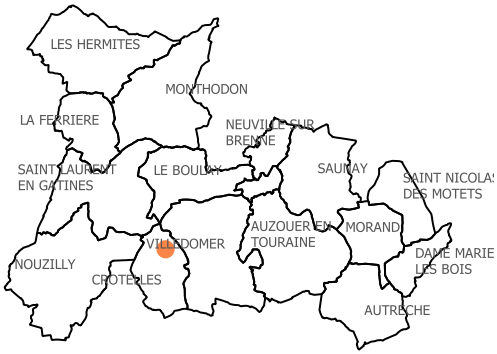



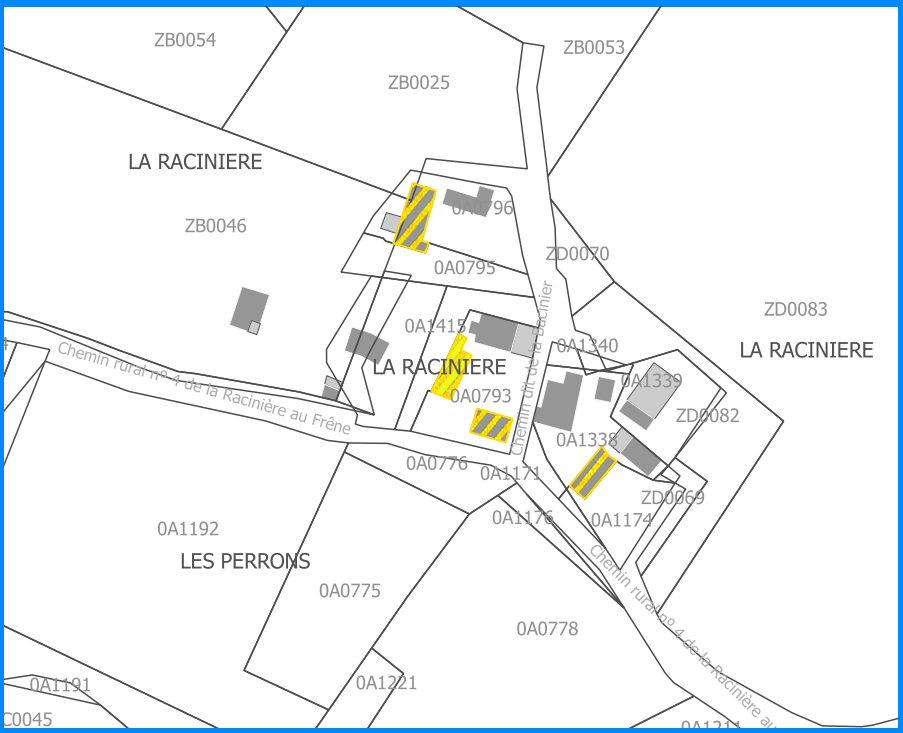

Les Freneries n°7

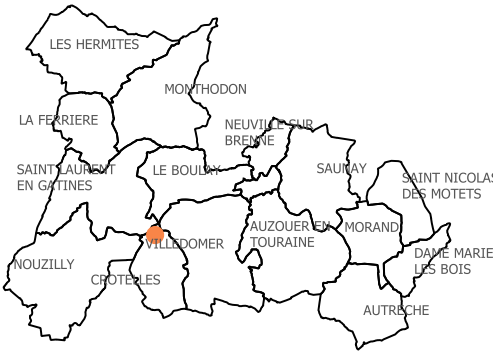

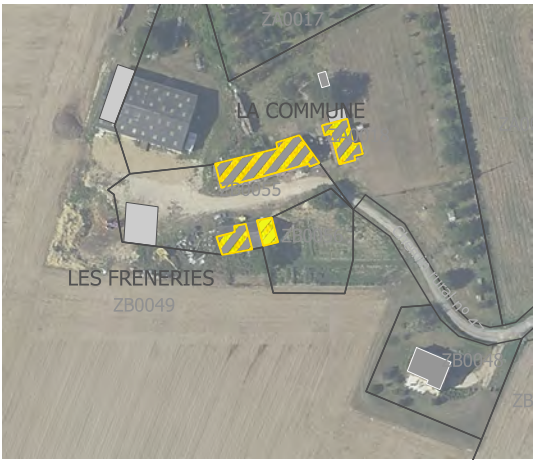

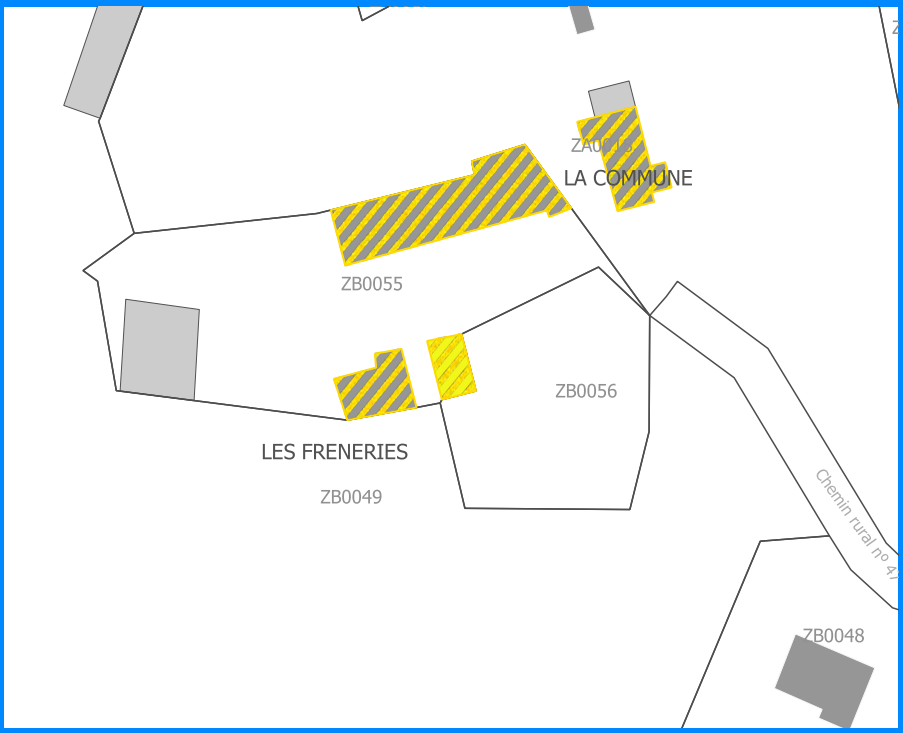

Les Freneries n°7'

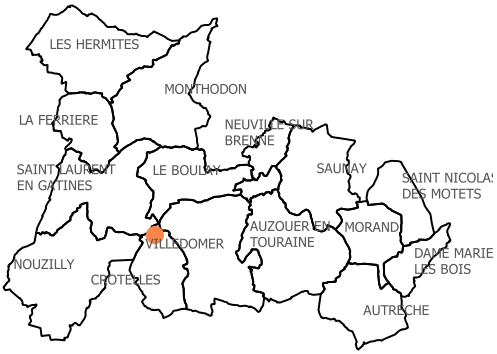

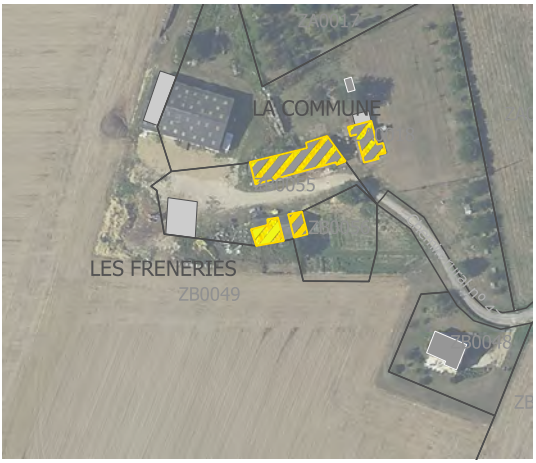

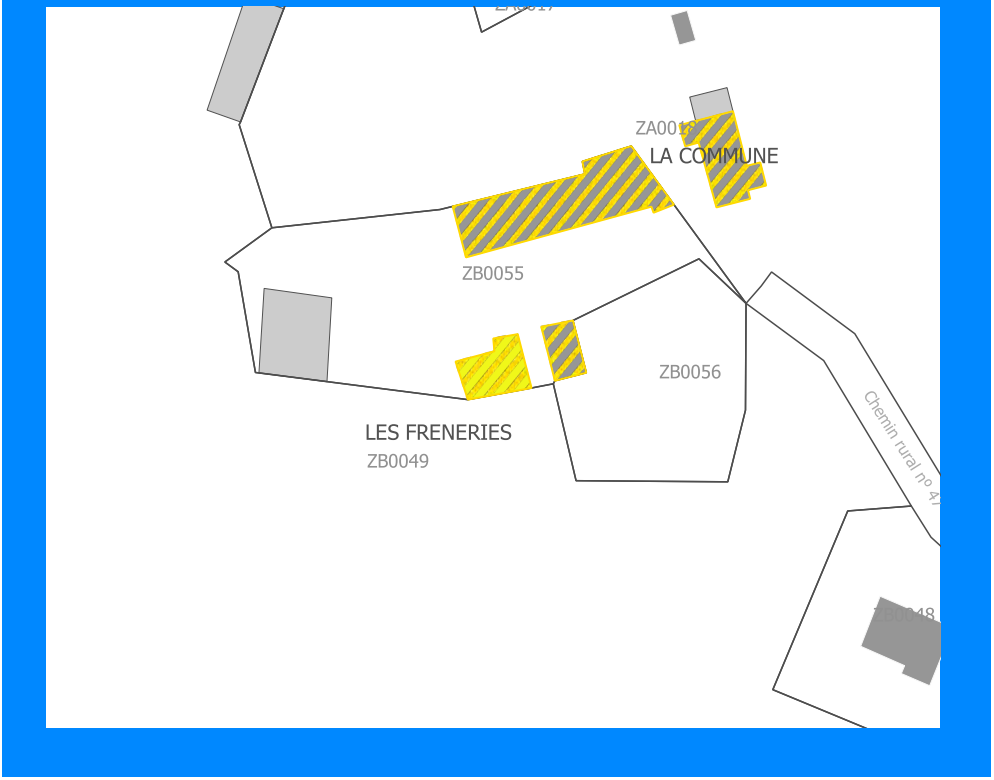

Les Freneries n°7"

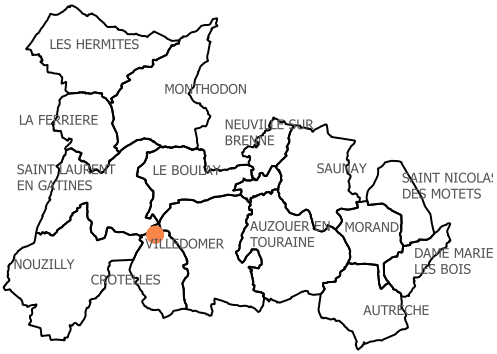

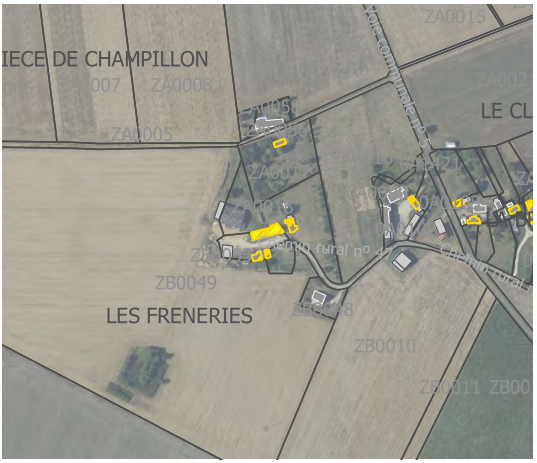

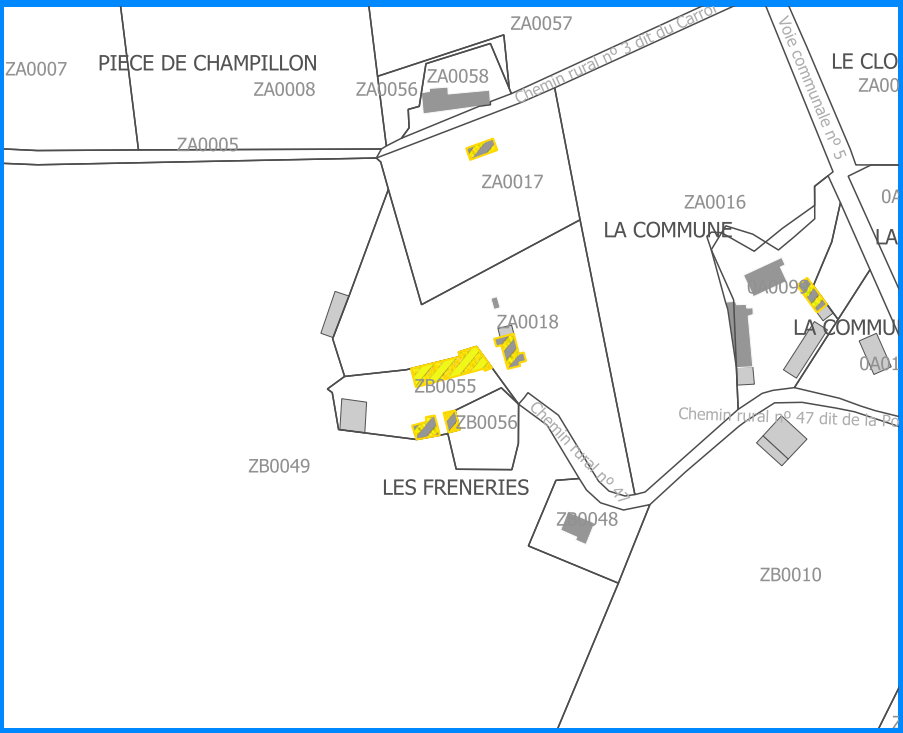

Les Freneries n°7'''

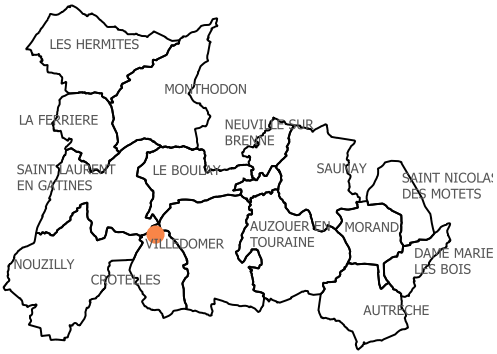

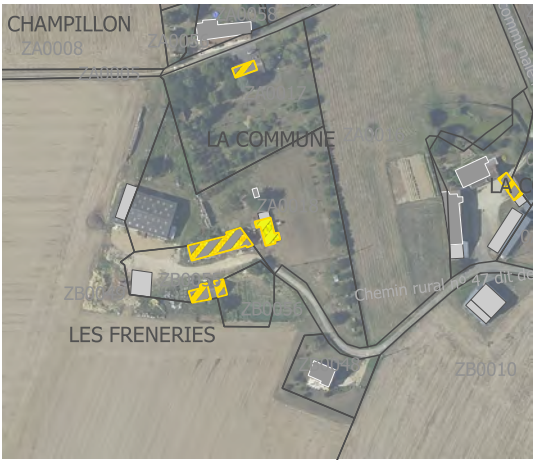

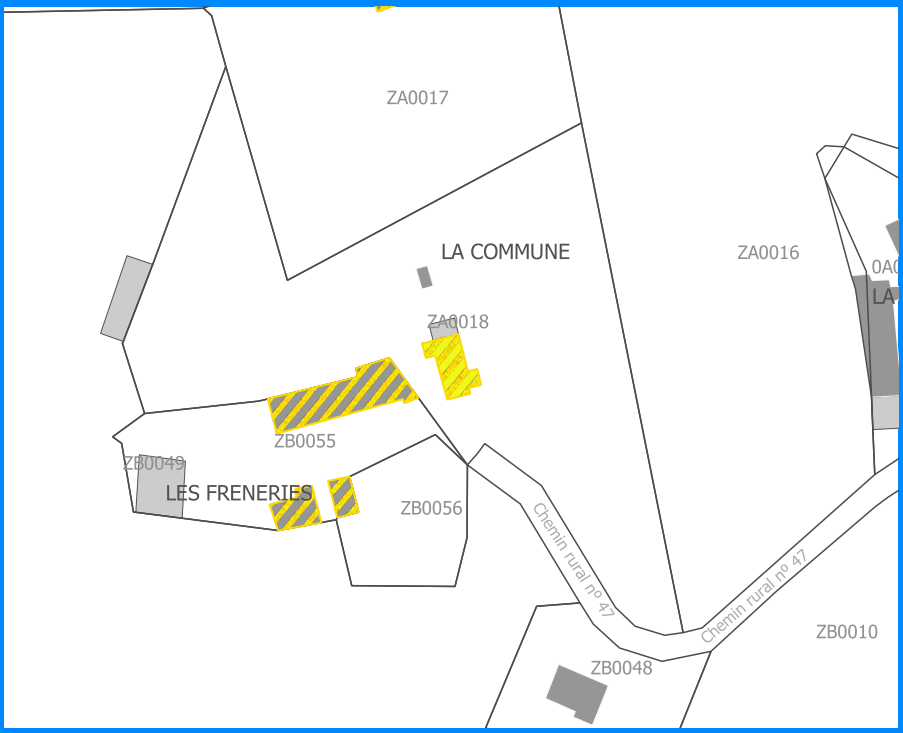

La Commune

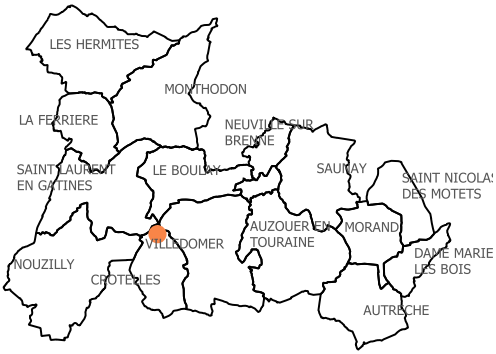
LES HERMITES
MONTHODON
LA FERRIERE
NEUVILLE SUR BRENNE
SAINT LAURENT EN GATINES
LE BOULAY
SAUMAY
SAINT NICOLAS DES MOTETS
AUZOUER EN TOURAINE
MORAND
VILLEDOMER
DAME MARIE LES BOIS
NOUZILLY
CROTELLES
AUTRECHE

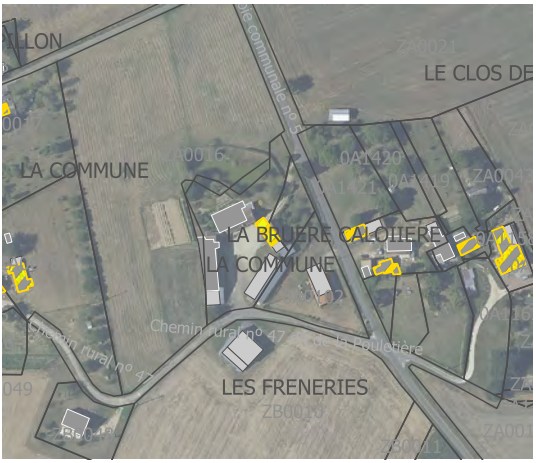
LE CLOS DE
LA COMMUNE
LA BRUERE CALOIIERE
LA COMMUNE
Chemin rural nº 47
LES FRENERIES
ZB0010


ZA0021
LE CLOS DE GENIE
Voie communale nº 5
0A1421
0A1420
0A1419
ZA0016
LA COMMUNE
0A0103
0A0099
LA COMMUNE
LA BRUERE CALOIIERE
0A1416
Voie communale nº 5 de Crotelles au Sentier
0A0102
0A1422
0A1423
Chemin rural nº 47 dit de la Pouletière
Chemin rural nº 47
LES FRENERIES
ZB0010
Voie communale nº 5 de
Chemin rural nº

Crotelles

CD-CRO12

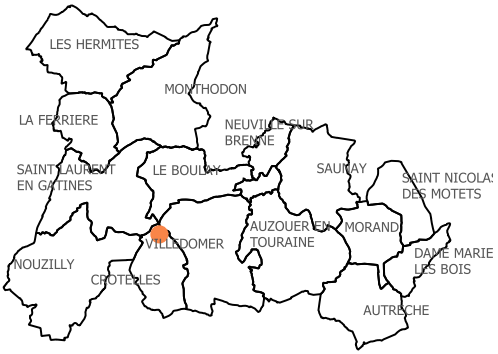



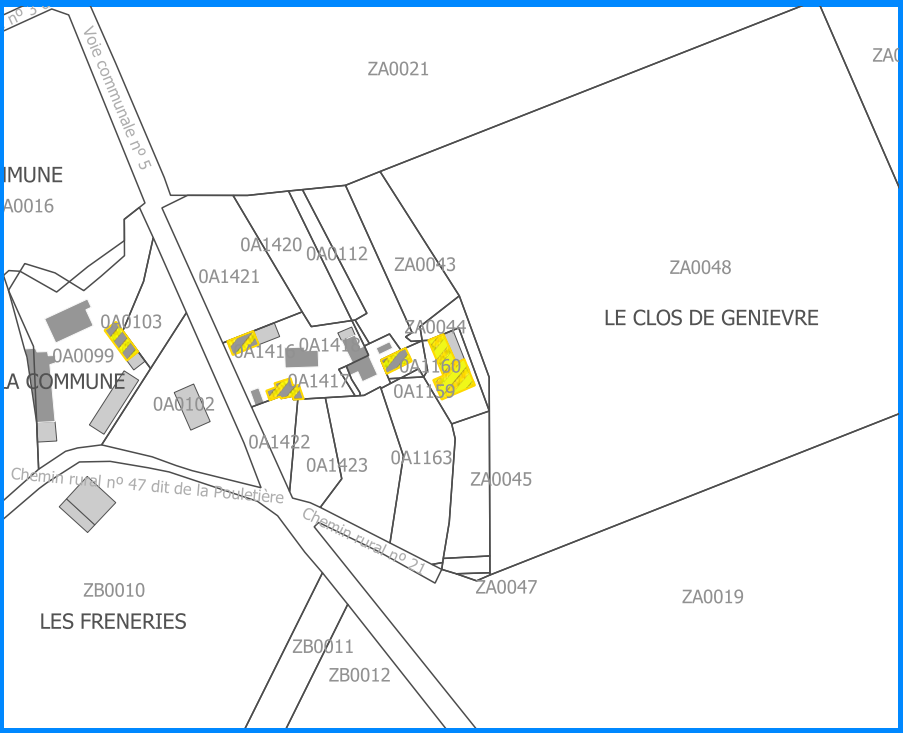

Crotelles

CD-CRO13

La Bruère caloiiere

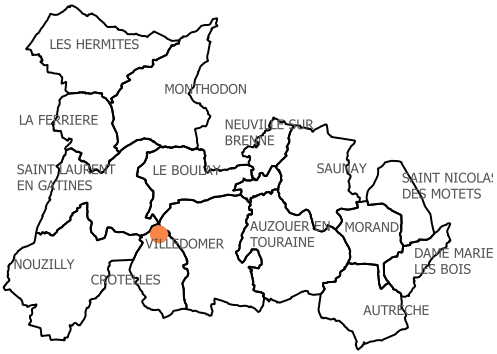



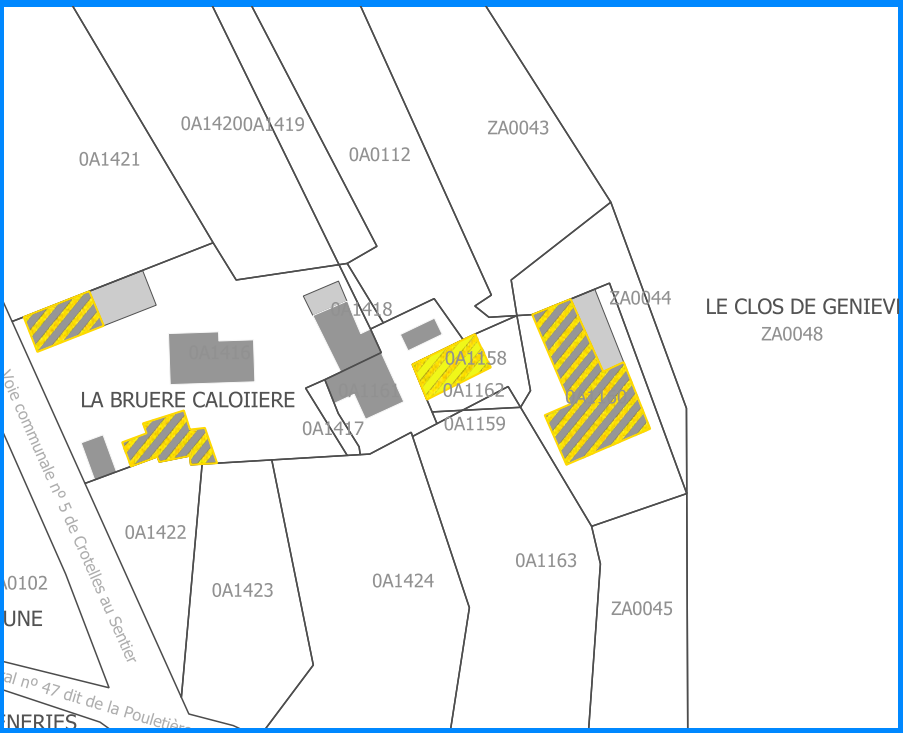

La Bruère caloiiere

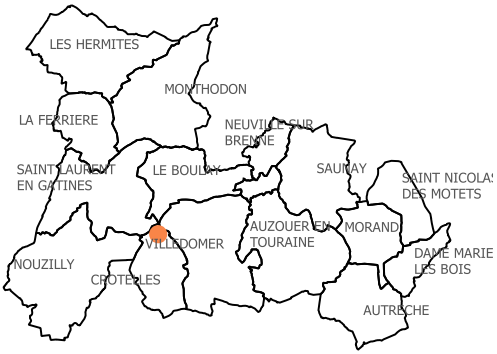

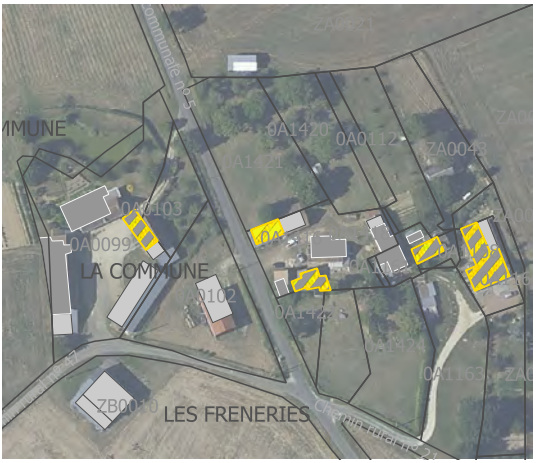

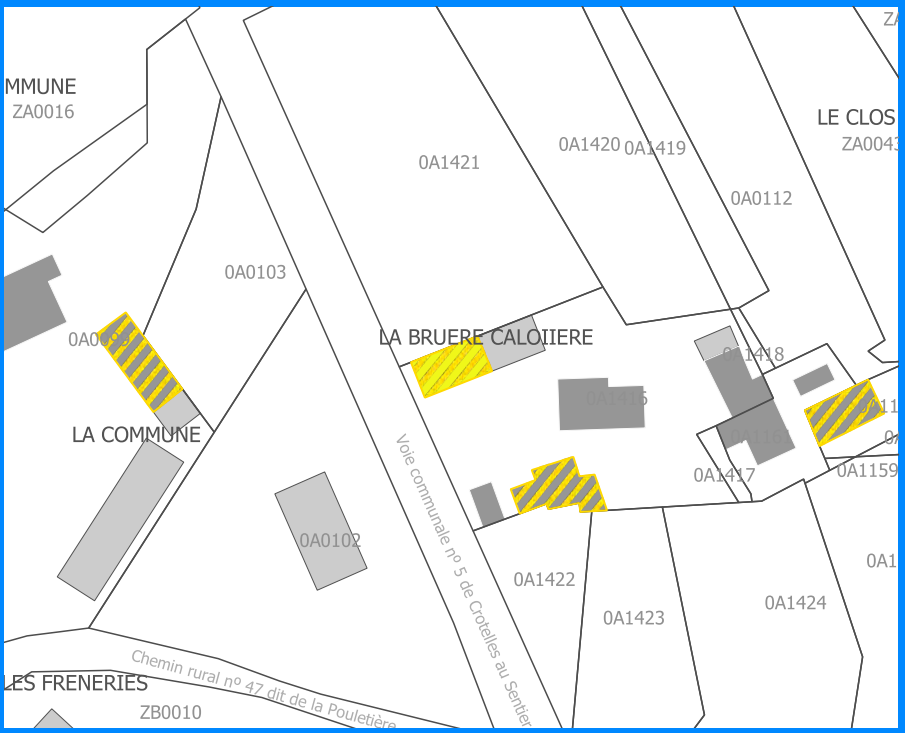

La Bruère caloiiere

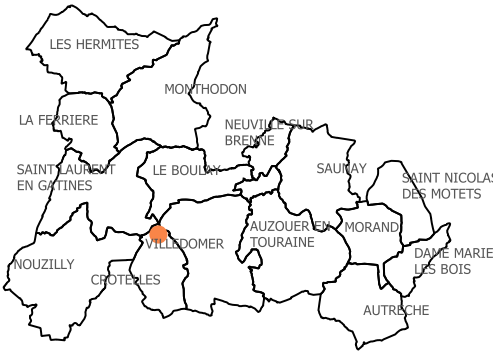



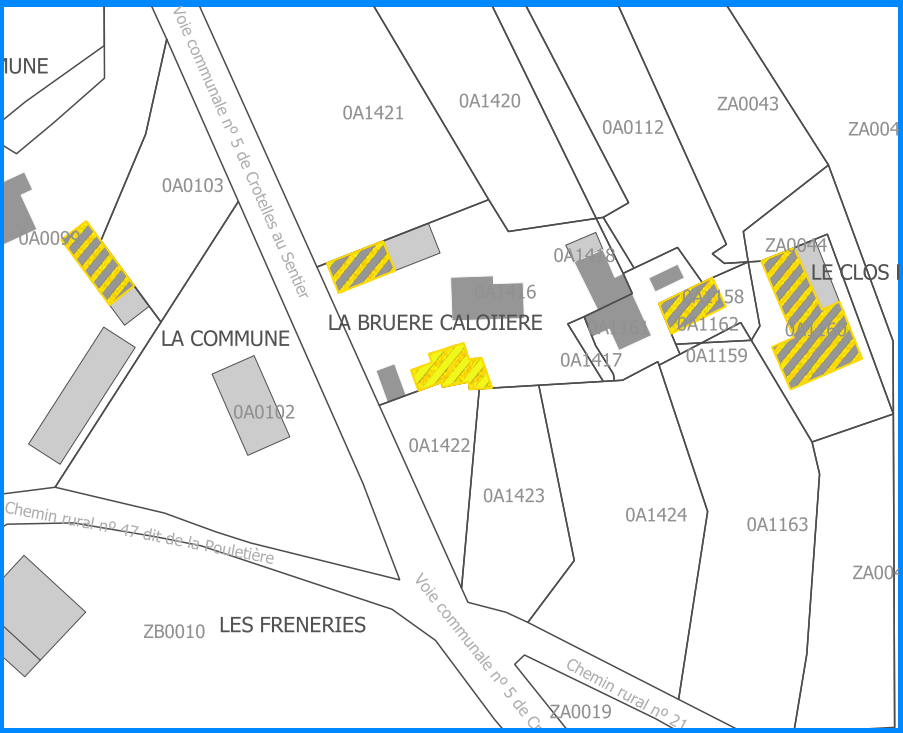

La Commune

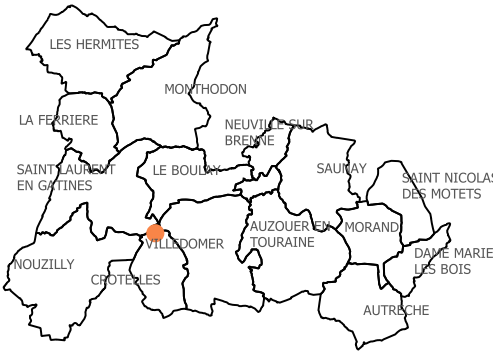
LES HERMITES
MONTHODON
LA FERRIERE
NEUVILLE SUR BRENNE
SAINT LAURENT EN GATINES
LE BOULAY
SAUNAY
SAINT NICOLAS DES MOTETS
AUZOUER EN TOURAINE
MORAND
VILLEDOMER
DAME MARIE LES BOIS
NOUZILLY
CROTELLES
AUTRECHE

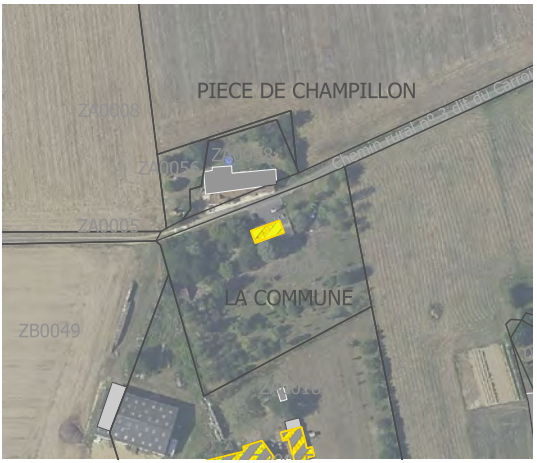
PIECE DE CHAMPILLON
ZA0008
ZA0005
ZB0049
LA COMMUNE

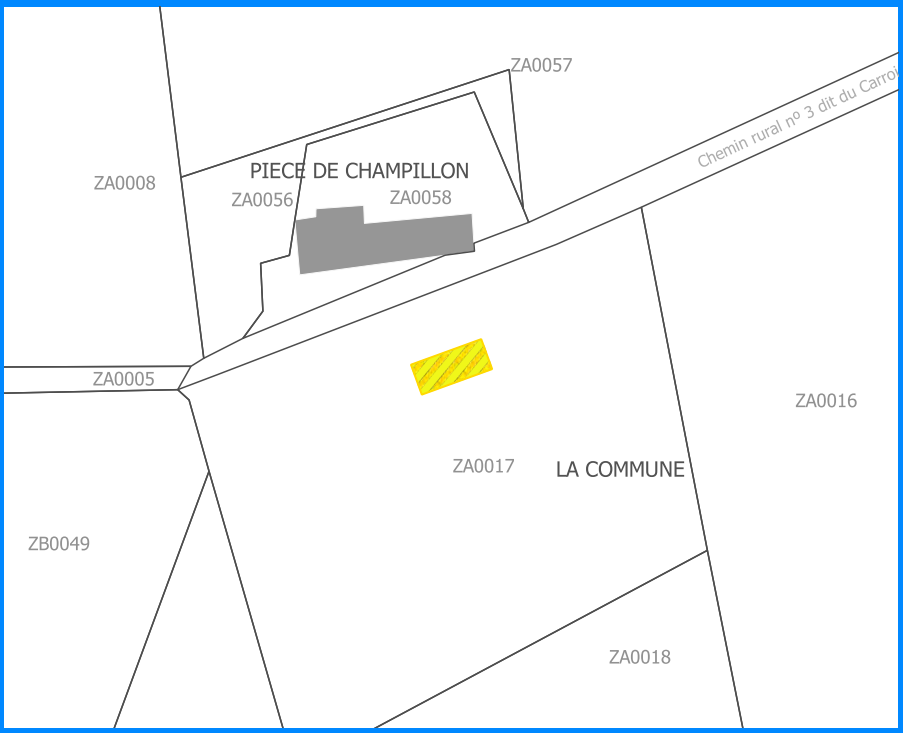
ZA0057
ZA0008
PIECE DE CHAMPILLON
ZA0056
ZA0058
Chemin rural nº 3 dit du Carro
ZA0005
ZA0016
ZA0017
LA COMMUNE
ZB0049
ZA0018

La Moulizie

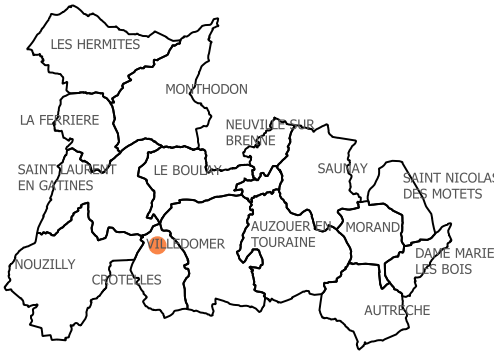
LES HERMITES
MONTHODON
LA FERRIERE
NEUVILLE SUR BRENNE
SAINT LAURENT EN GATINES
LE BOULAY
SAUNAY
SAINT NICOLAS DES MOTETS
AUZOUER EN TOURAINE
MORAND
VILLEDOMER
DAME MARIE LES BOIS
NOUZILLY
CROTELLES
AUTRECHE


FRENERIES
0A0154
LA MOULIZIE
0A0153
ZB0026
LES COTERIE
LA GARENNE

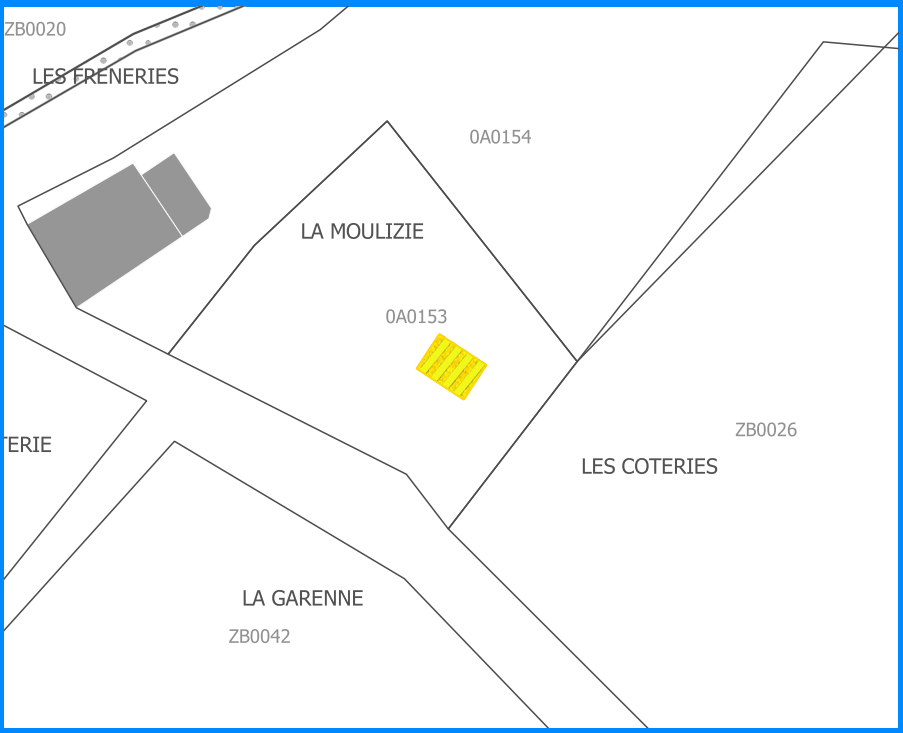
ZB0020
LES FRENERIES
0A0154
LA MOULIZIE
0A0153
ZB0026
LES COTERIES
LA GARENNE
ZB0042

Les Freneries n°16

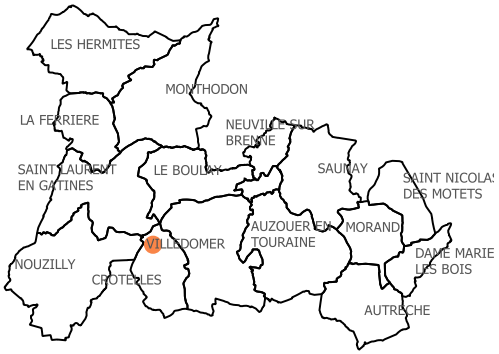



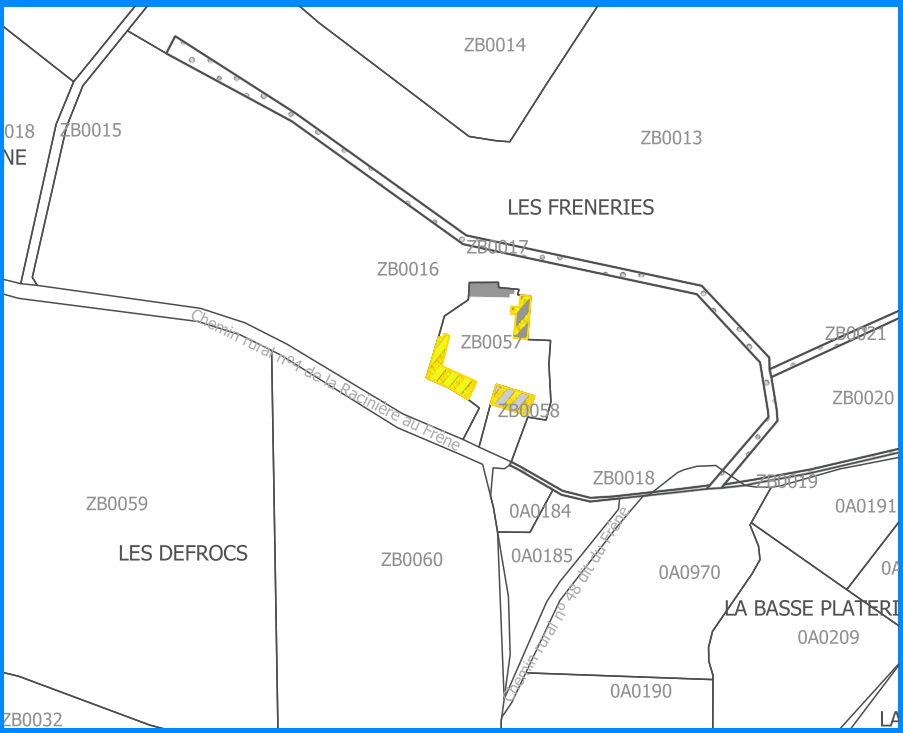

Les Freneries n°17

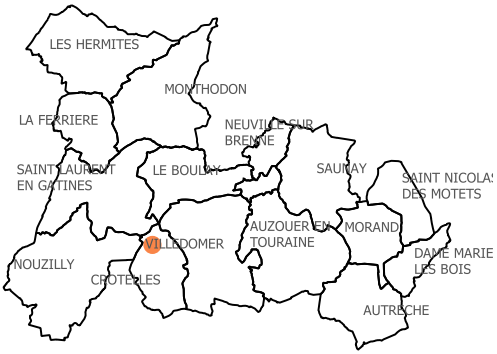



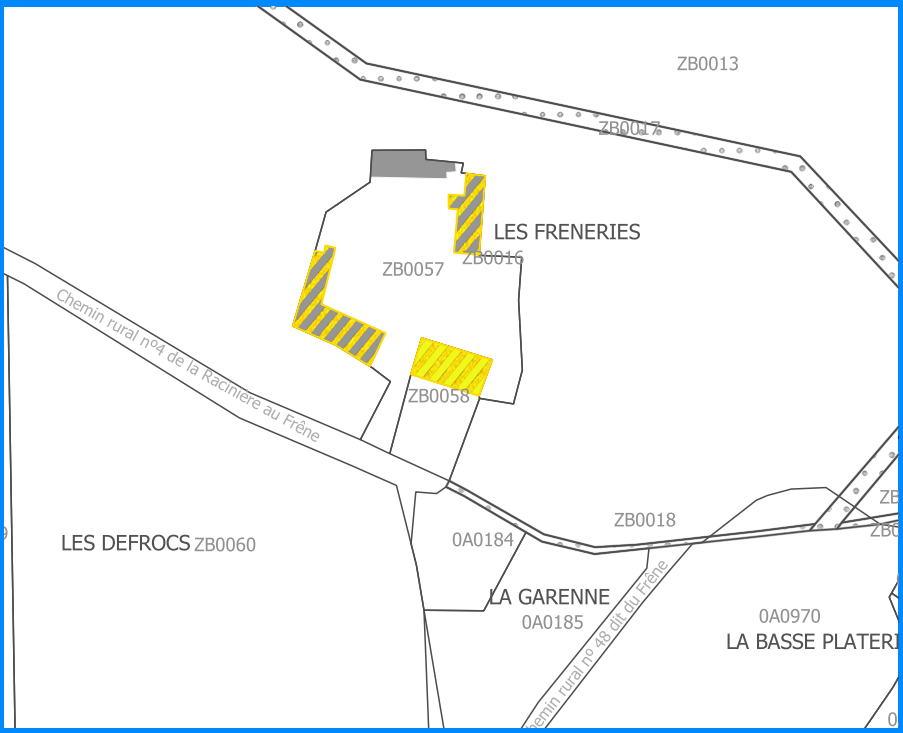

Les Freneries n°15

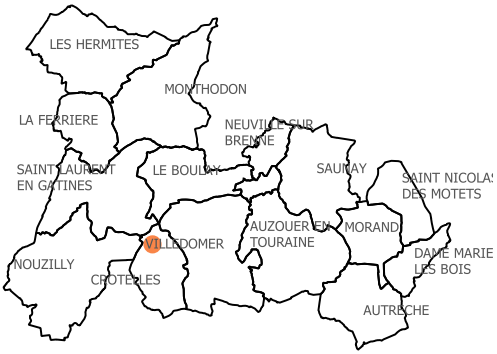





La basse platerie
n°18

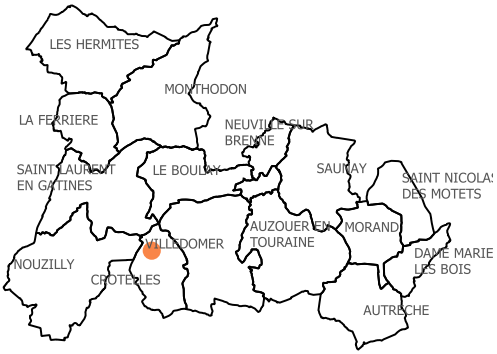

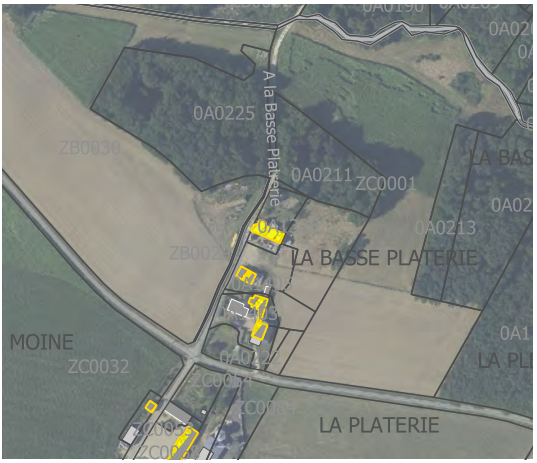

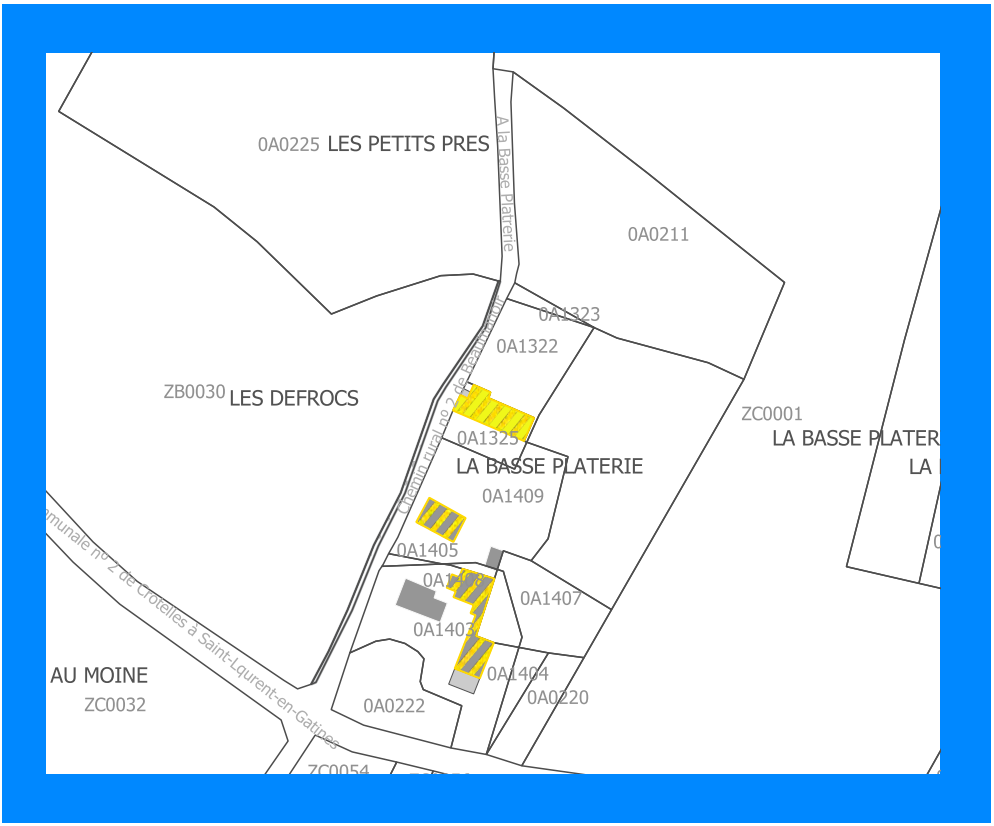

La basse platerie
n°19

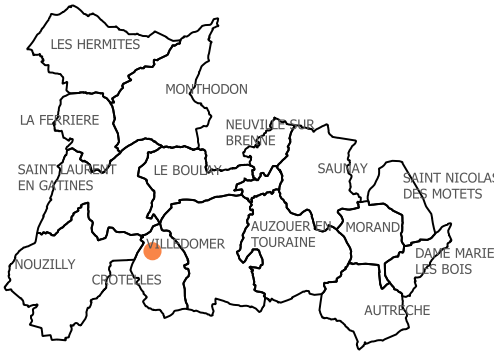

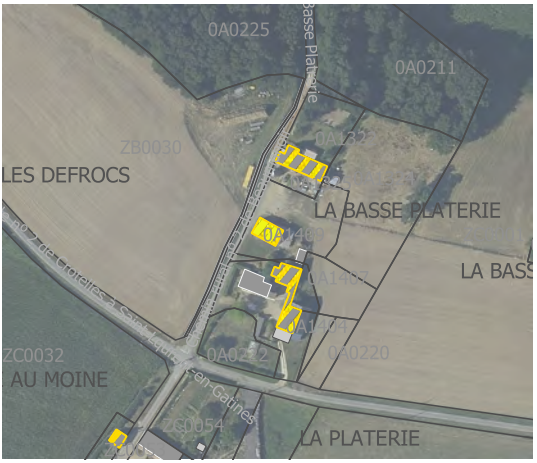

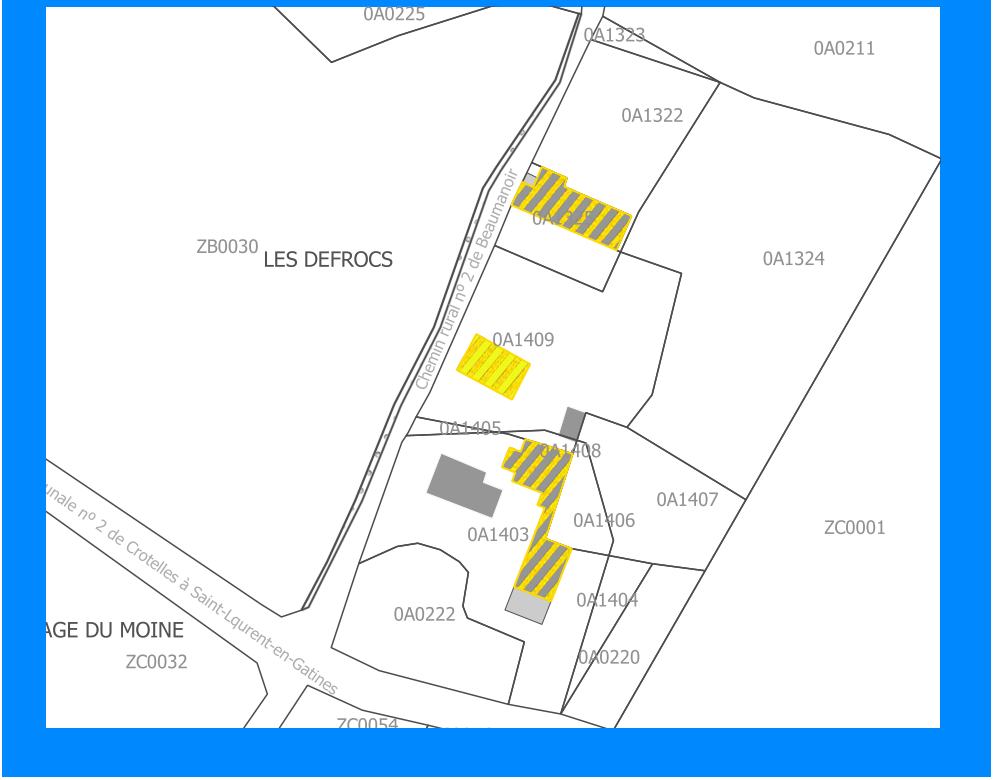

La basse platerie n°18

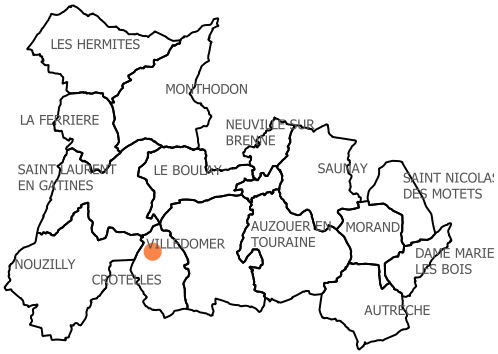

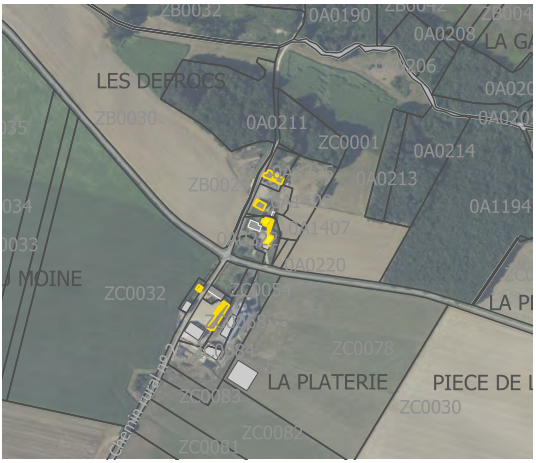

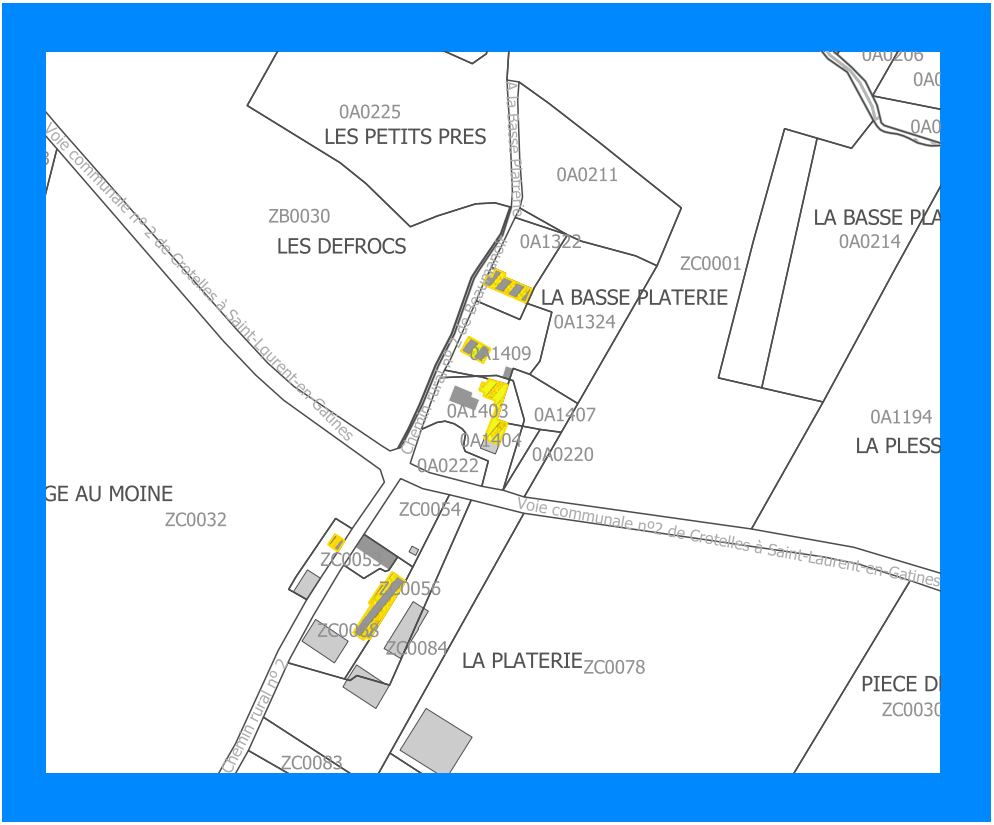

Pièce de la cage du moine n°21

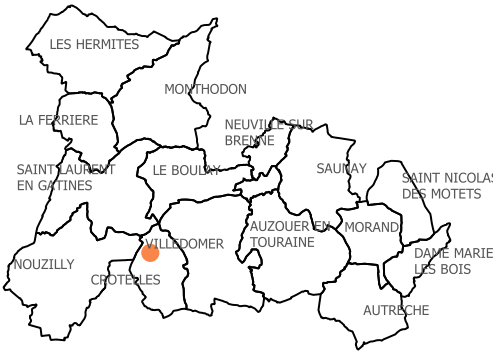

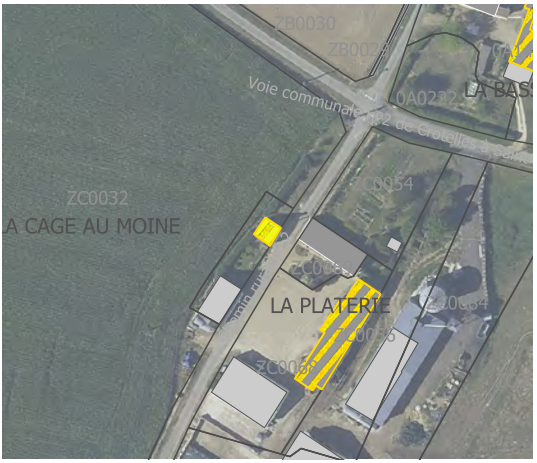



La platerie

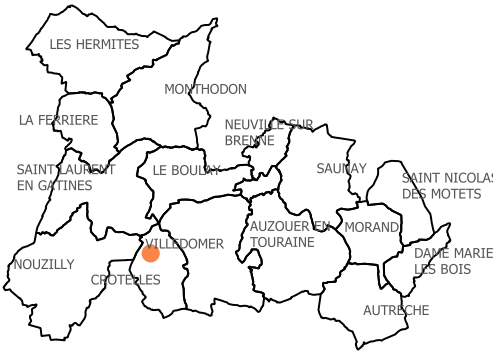
LES HERMITES
MONTHODON
LA FERRIERE
NEUVILLE SUR BRENNE
SAINT LAURENT EN GATINES
LE BOULAY
SAUMAY
SAINT NICOLAS DES MOTETS
AUZOUER EN TOURAINE
MORAND
VILLEDOMER
DAME MARIE LES BOIS
NOUZILLY
CROTELLES
AUTRECHE

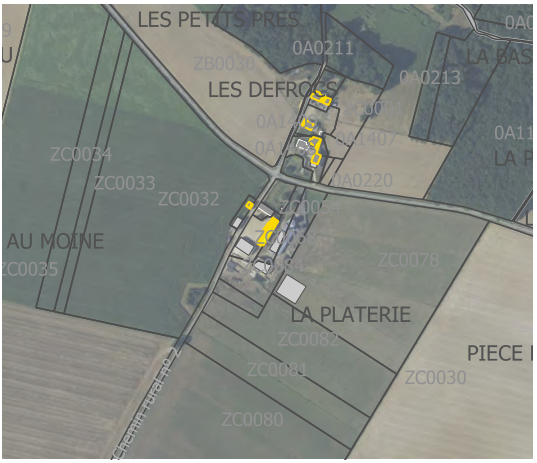
LES PETITS PRES
0A0211
LES DEFROCS
0A0213
ZC0034
ZC0033
ZC0032
0A0220
AU MOINE
ZC0035
ZC0078
LA PLATERIE
ZC0082
ZC0081
ZC0030
ZC0080

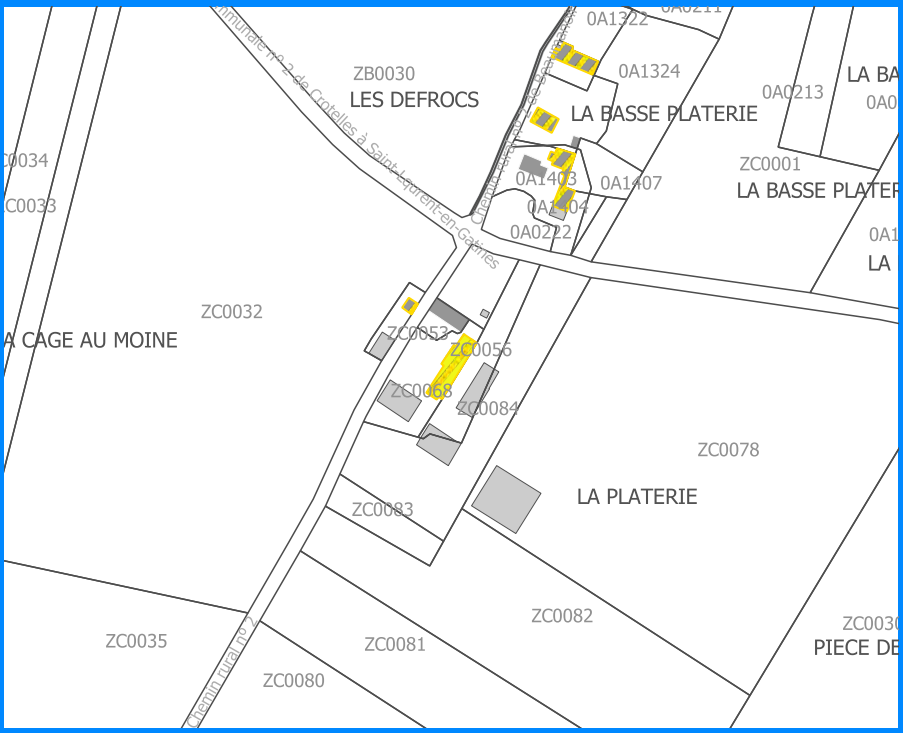
0A1322
ZB0030
LES DEFROCS
0A1324
LA BASSE PLATERIE
0A0213
ZC0001
0A1403
0A1407
0A1404
0A0222
ZC0034
ZC0033
ZC0032
A CAGE AU MOINE
ZC0053
ZC0056
ZC0068
ZC0084
ZC0078
LA PLATERIE
ZC0083
ZC0082
ZC0035
ZC0081
ZC0080

Crotelles

CD-CRO26

La Haute Besnardière

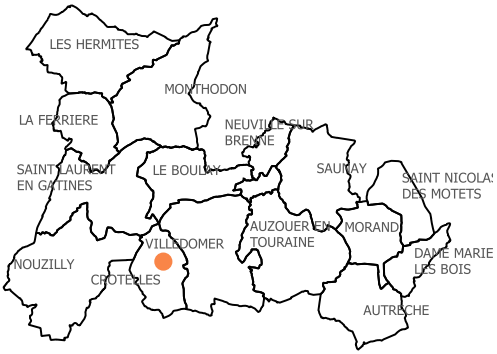



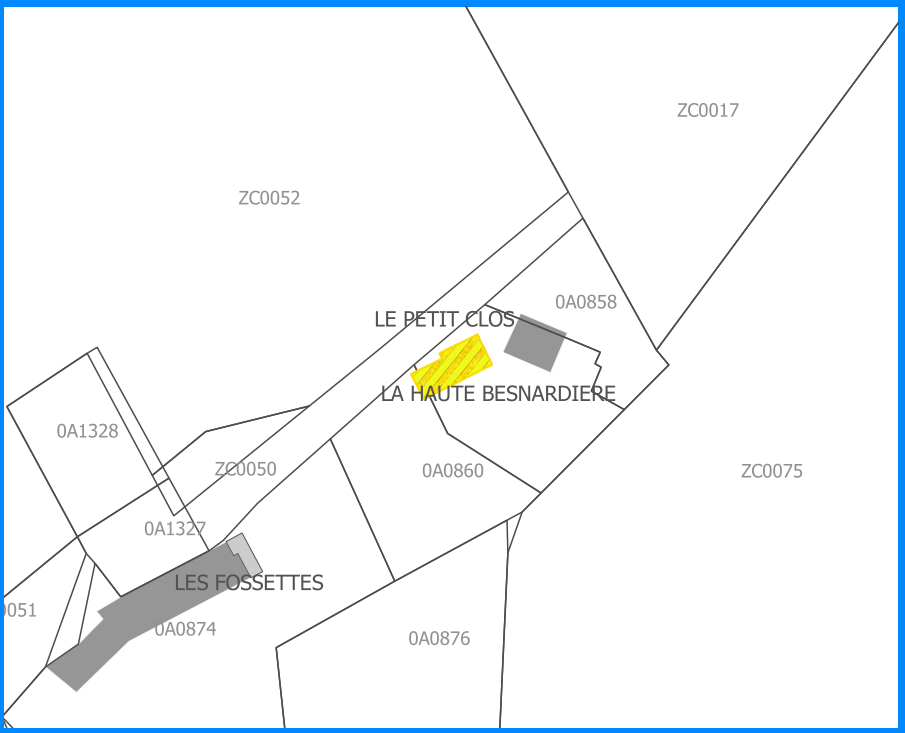

La Lisardière n°28

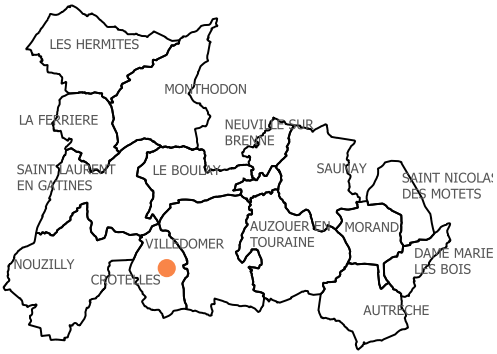

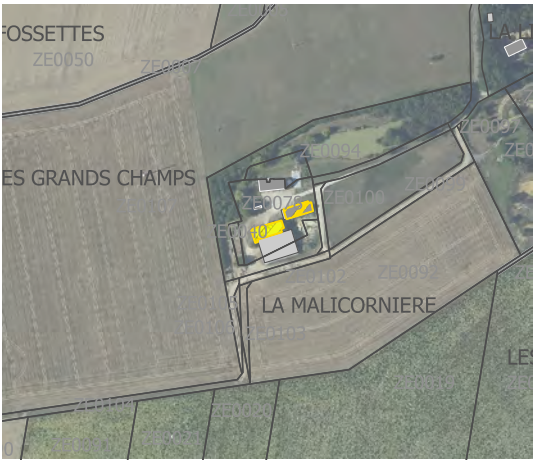

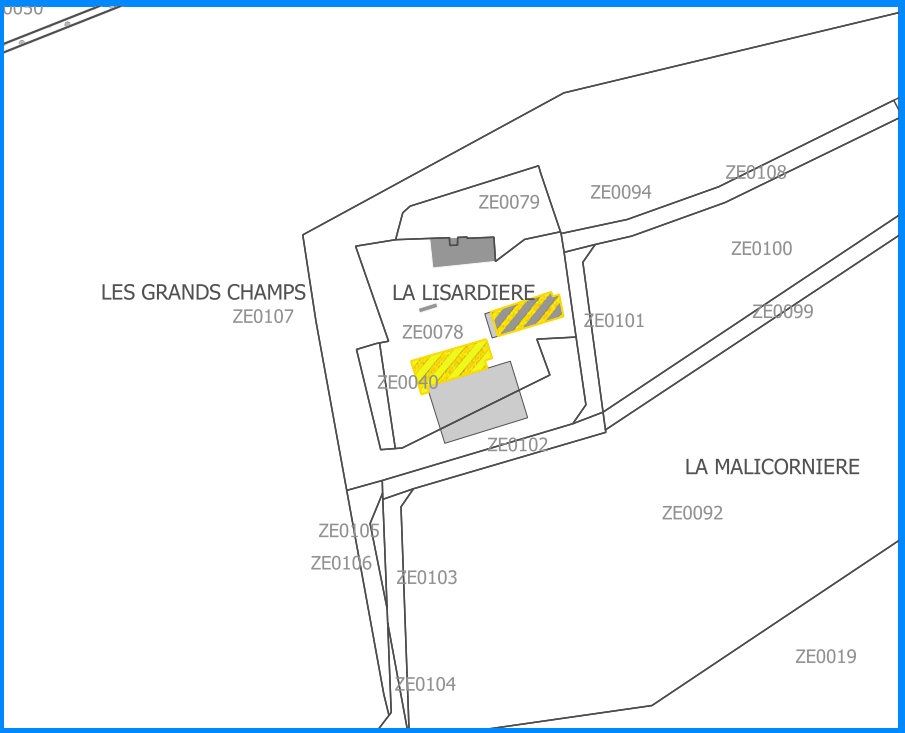

La Lisardière n°29

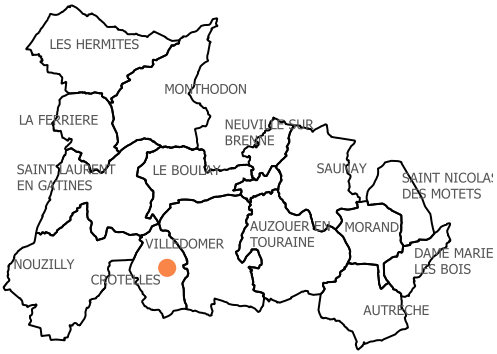

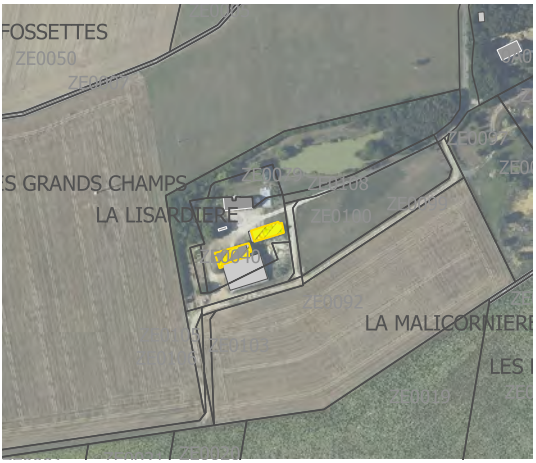

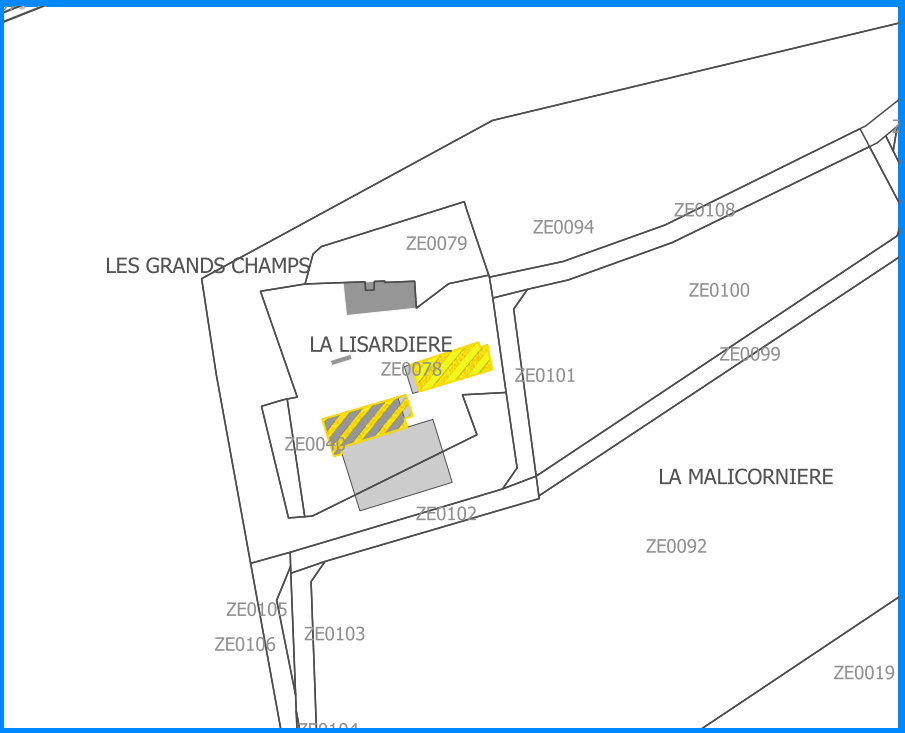

L'Aitre bodier n°30

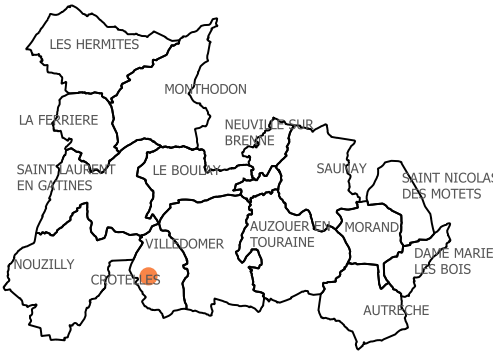

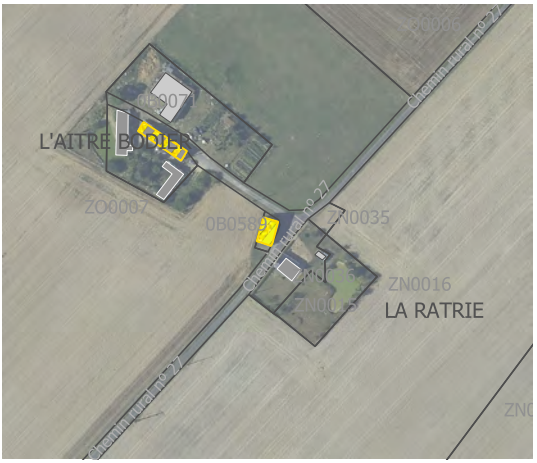

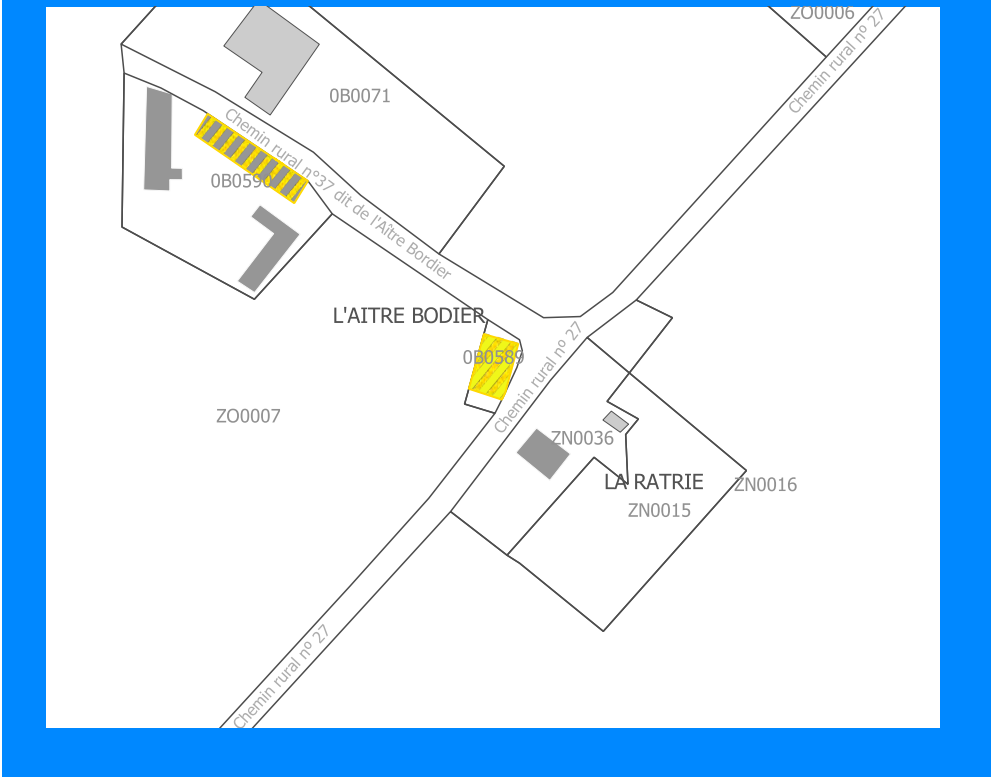

L'Aitre bodier n°31

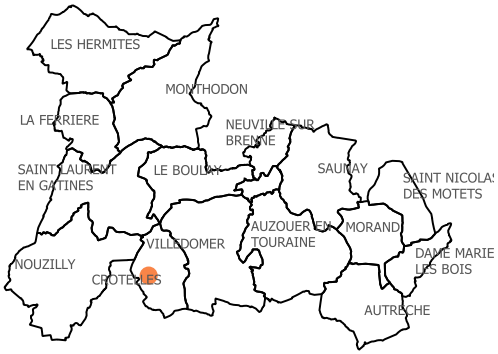

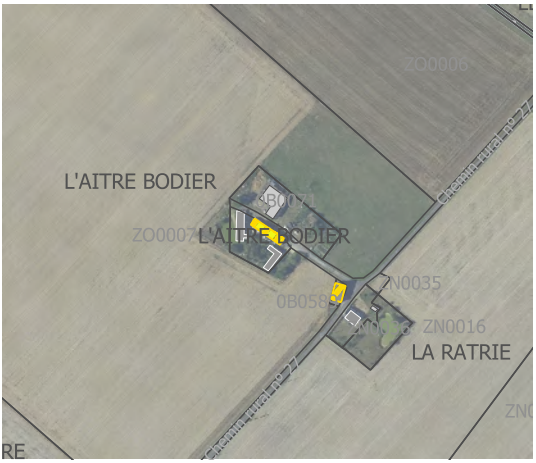

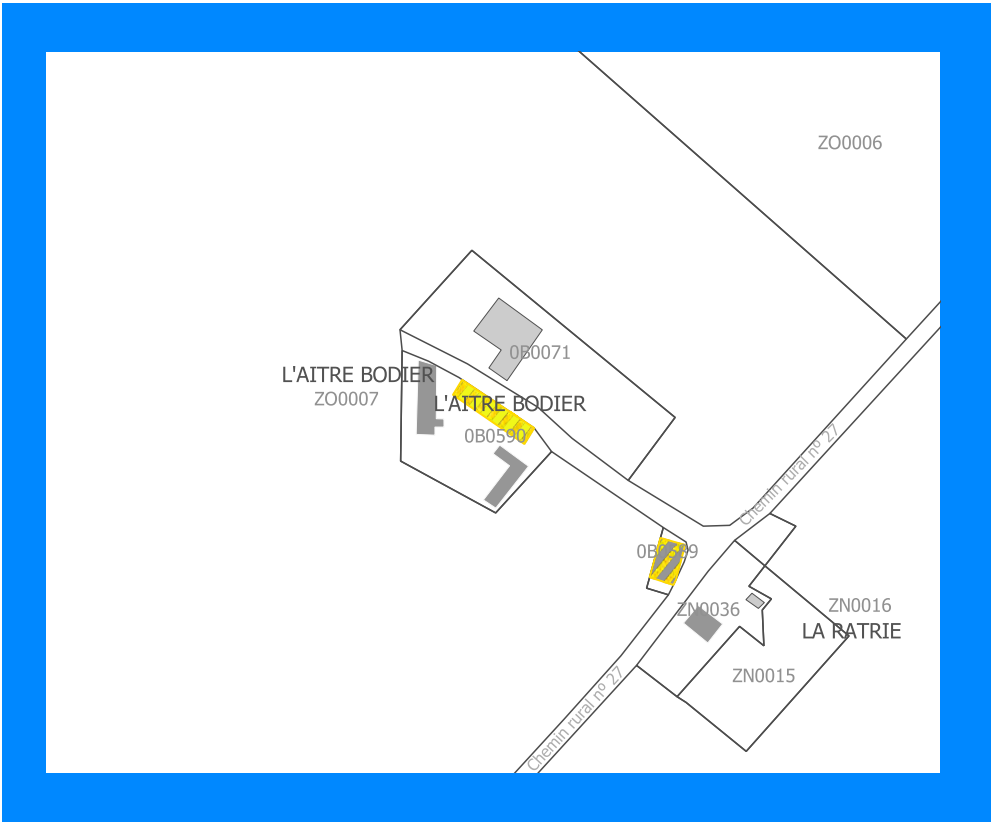

La Cochardière n°32

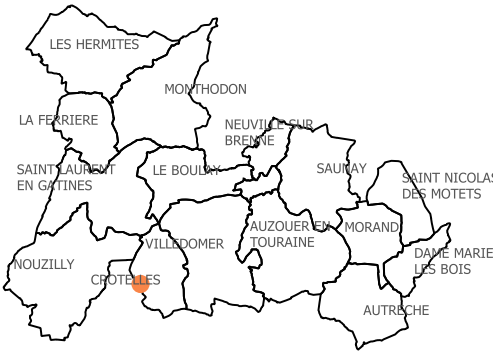



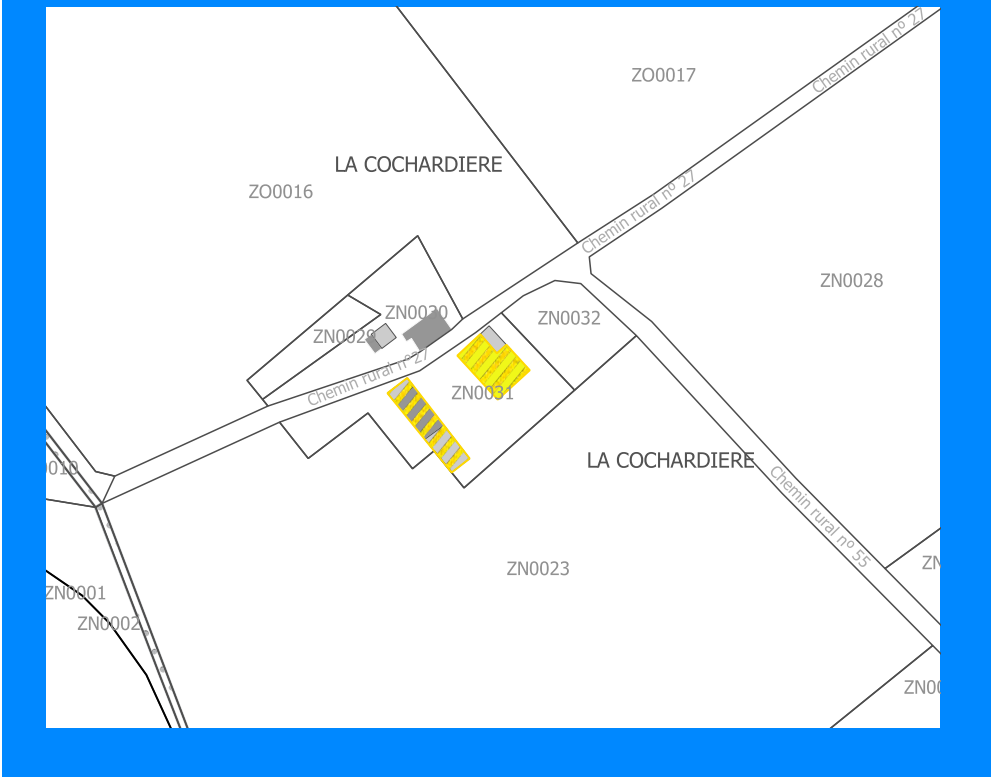

La Cochardière n°33

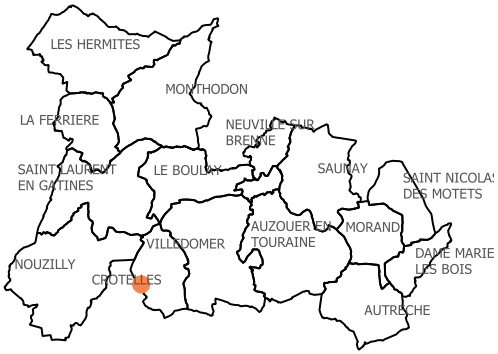



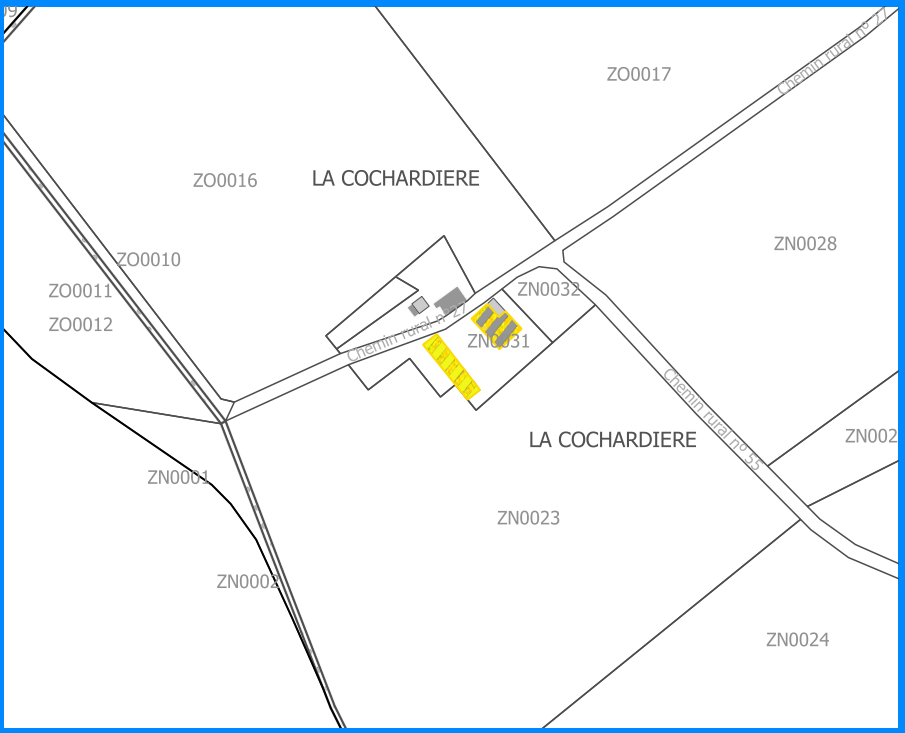

Travail Ribault n°36

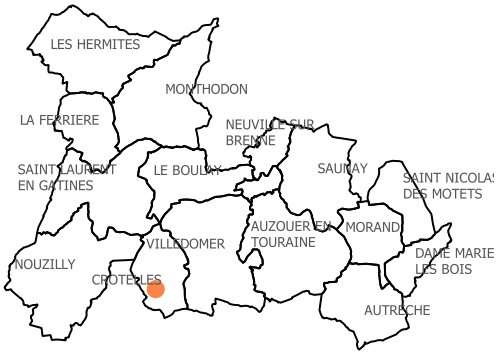

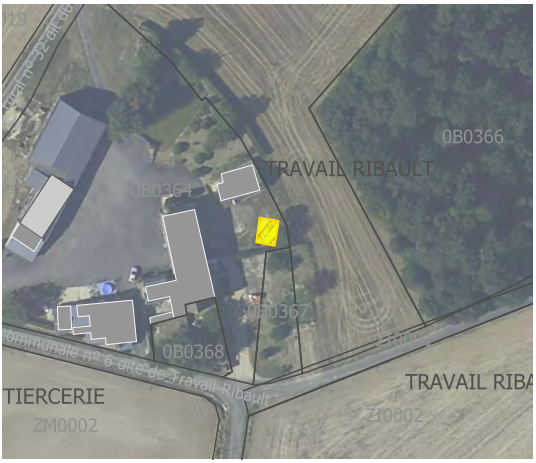

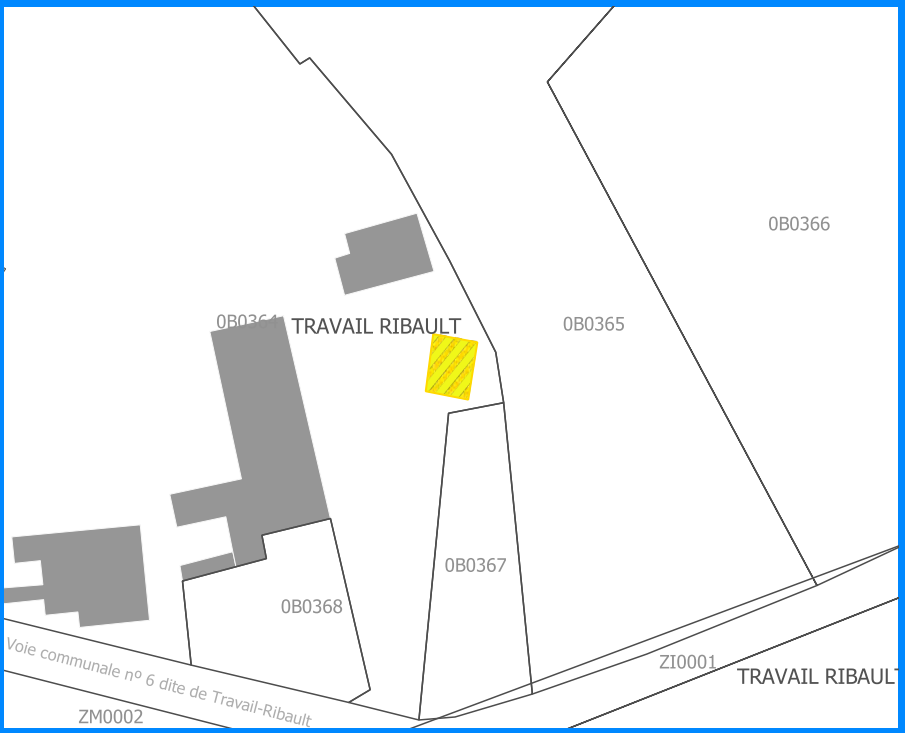

Le Chillou n°37

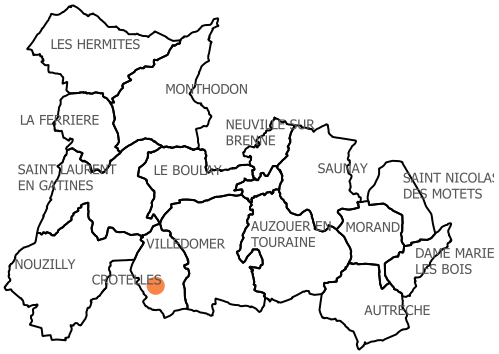

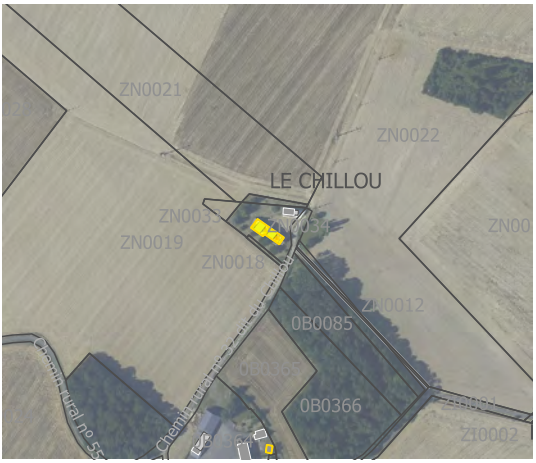

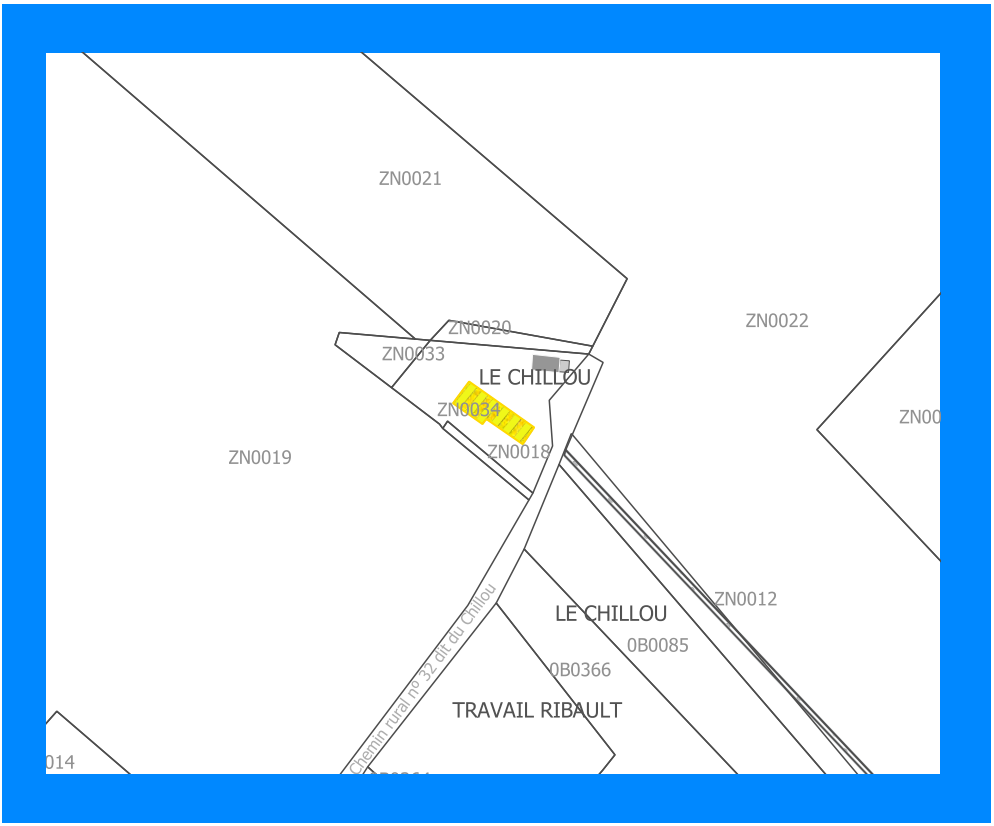

La croix jean delahaie n°39

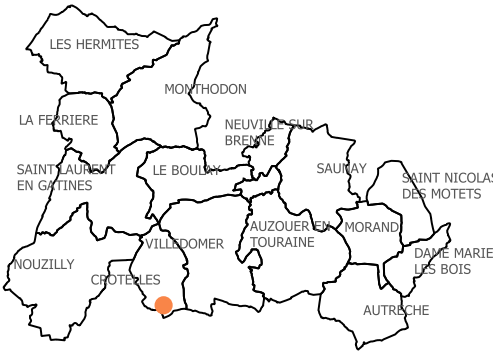



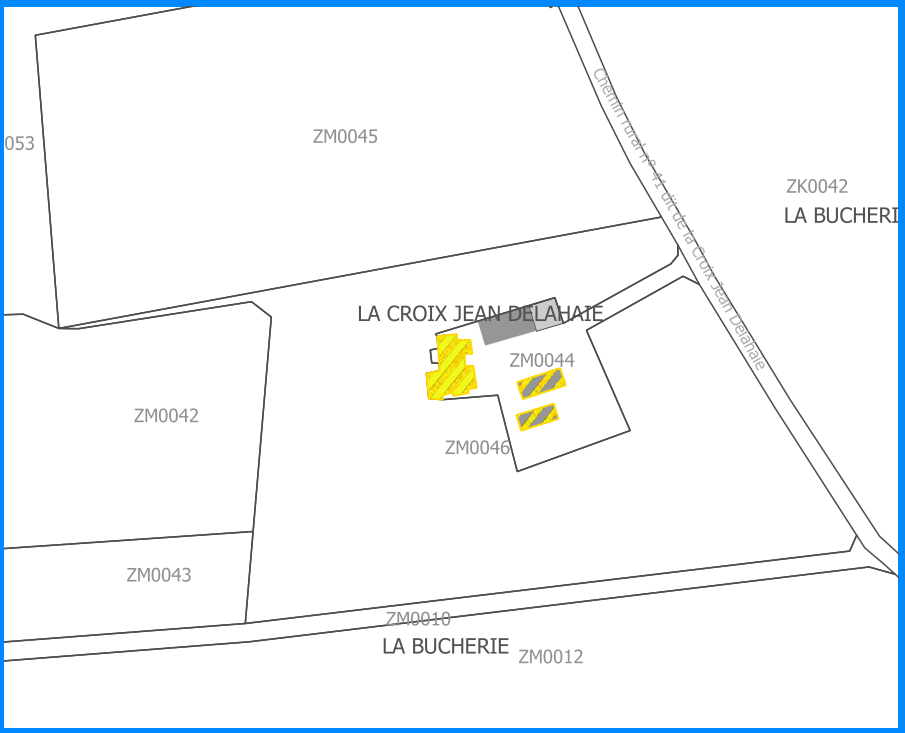

La croix jean delahaie n°40

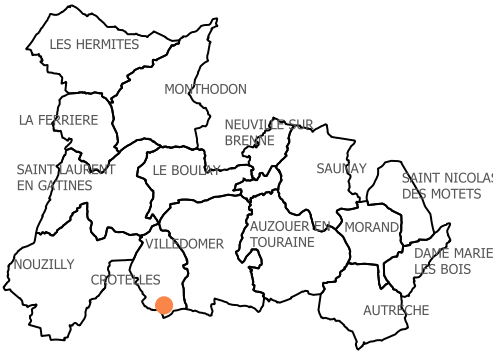



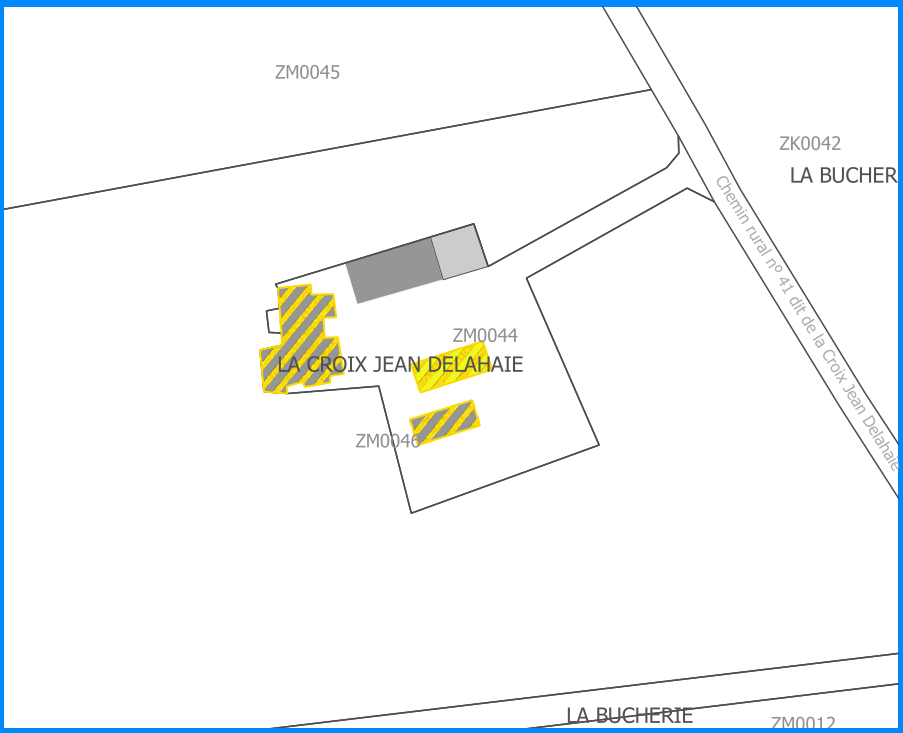

La croix jean delahaie n°41

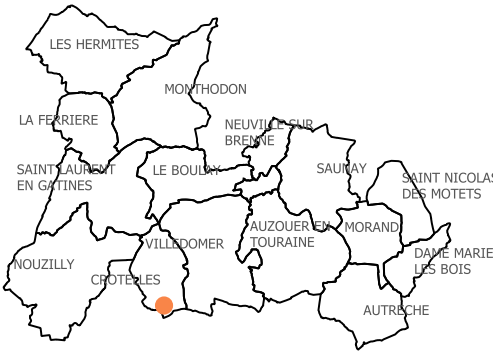

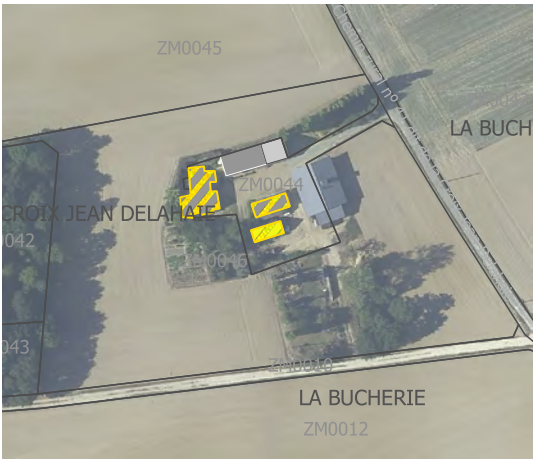

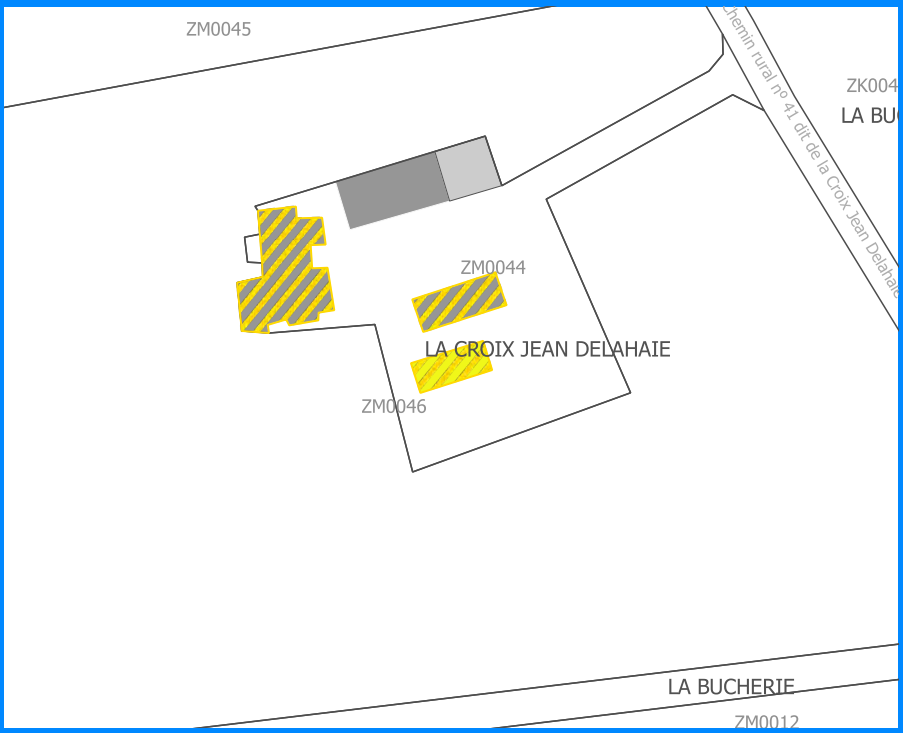

La grande borde
n°42



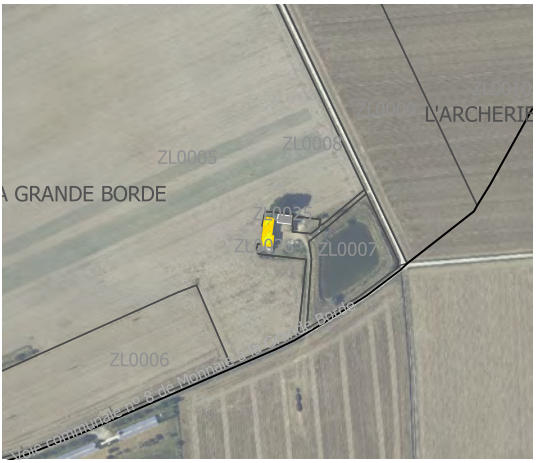

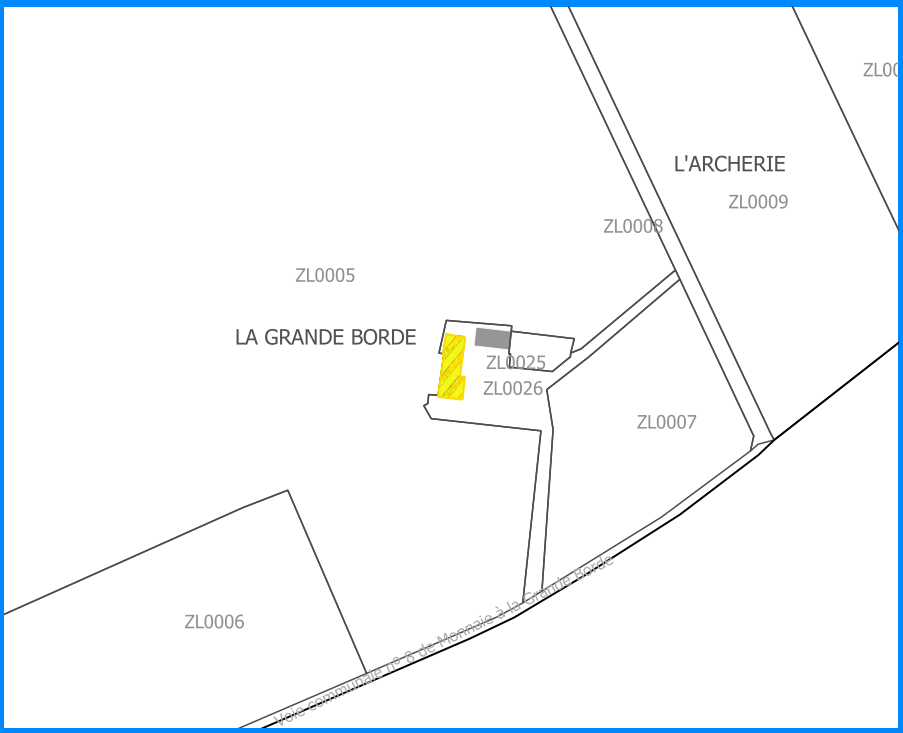

La Poivrerie n°43

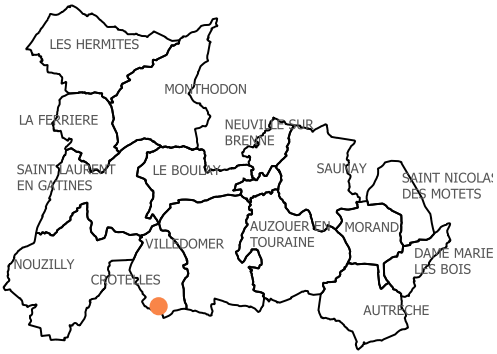



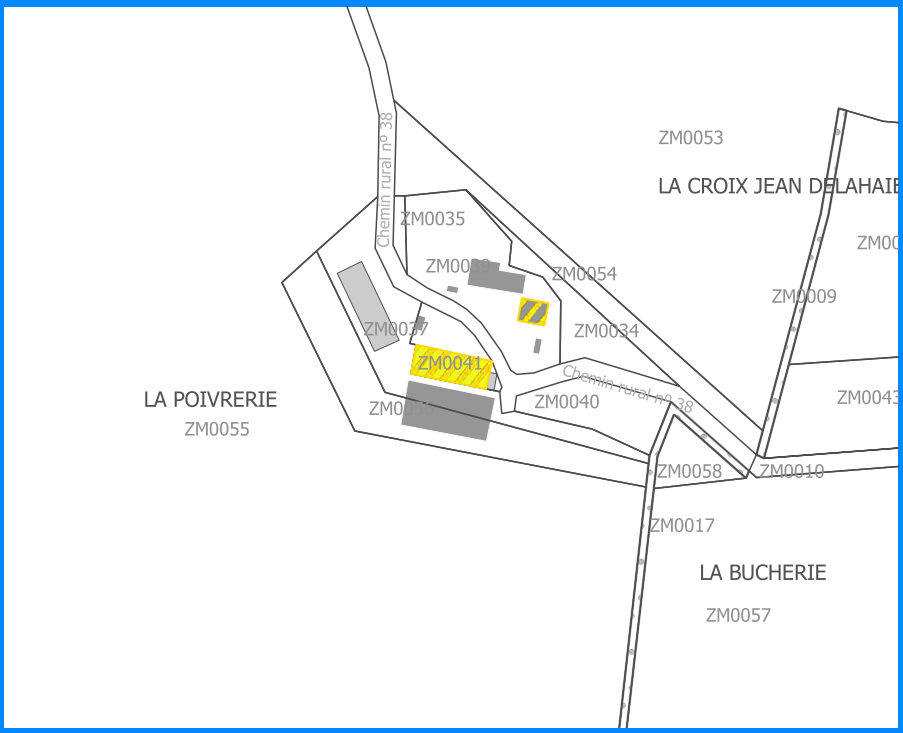

La Poivrerie n°44

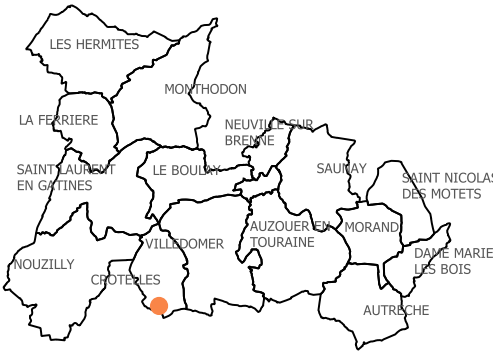



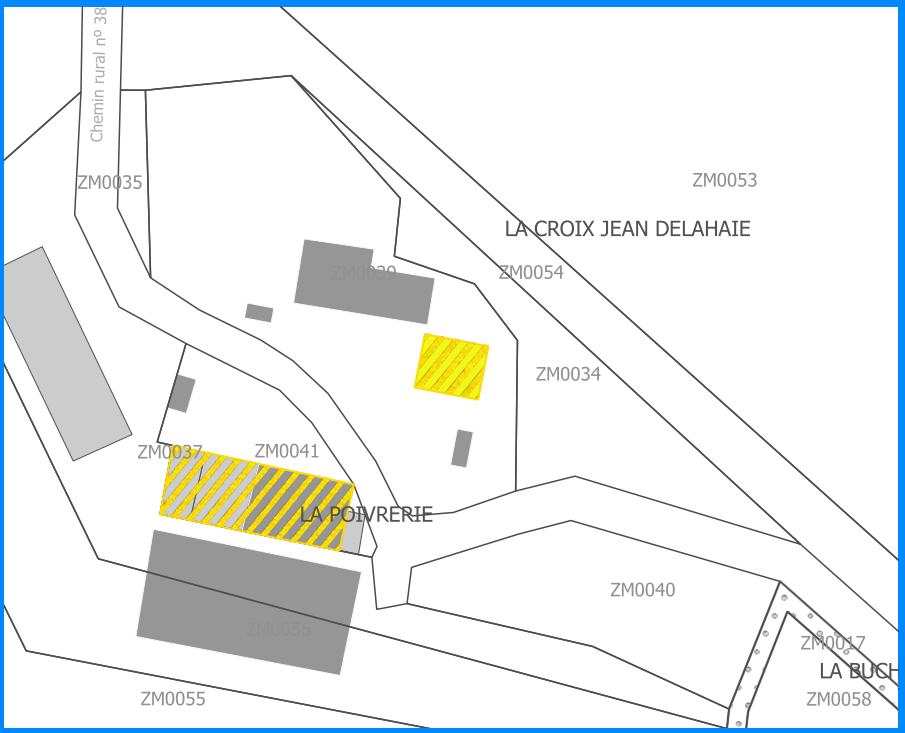

La Tiercerie n°46

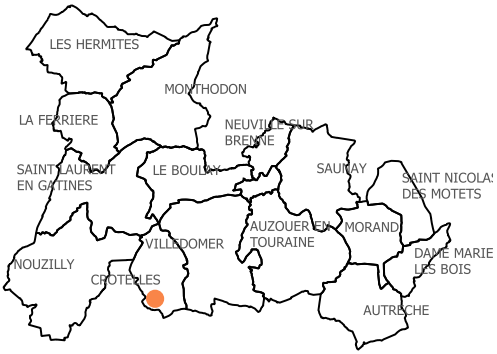



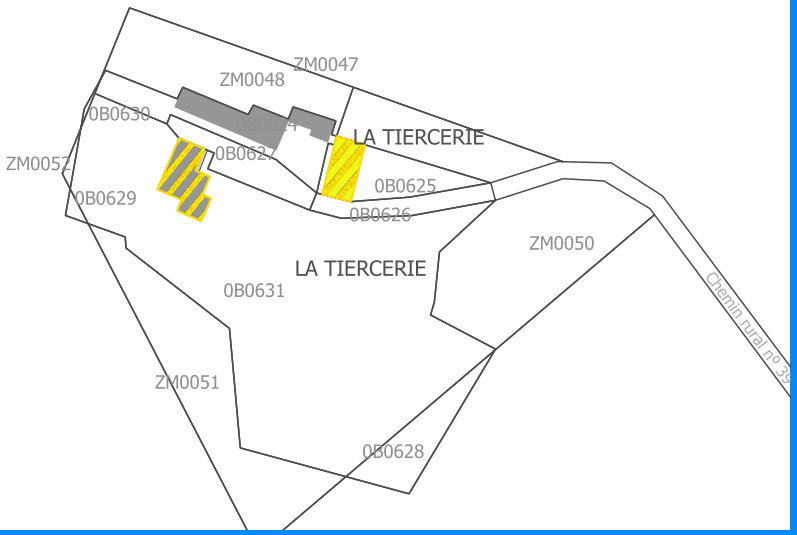

La Tiercerie n°48

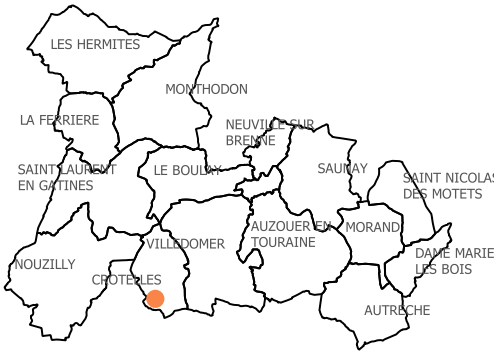





Les Filonnières n°49

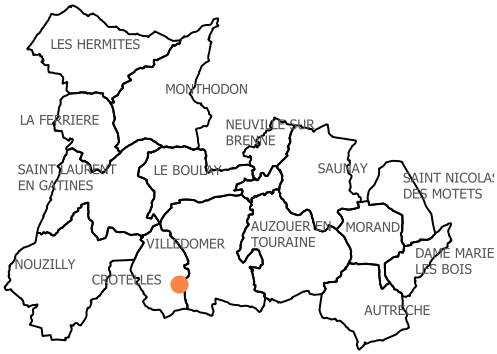



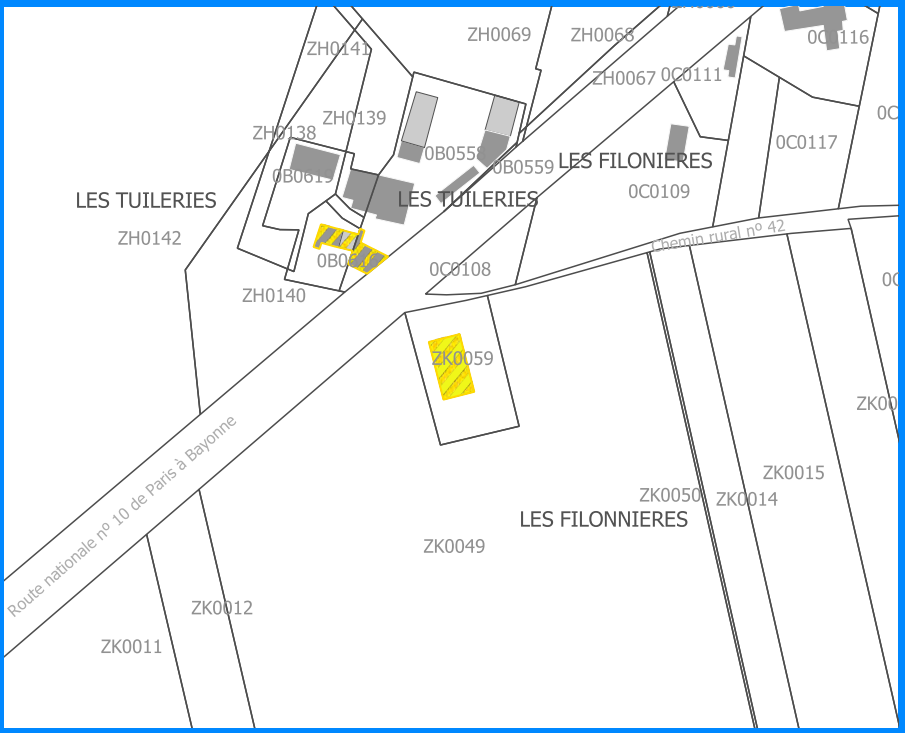

Les Tuileries n°50

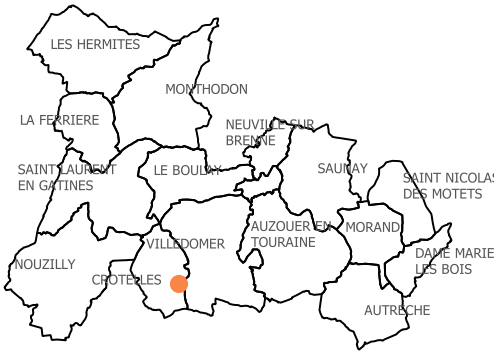

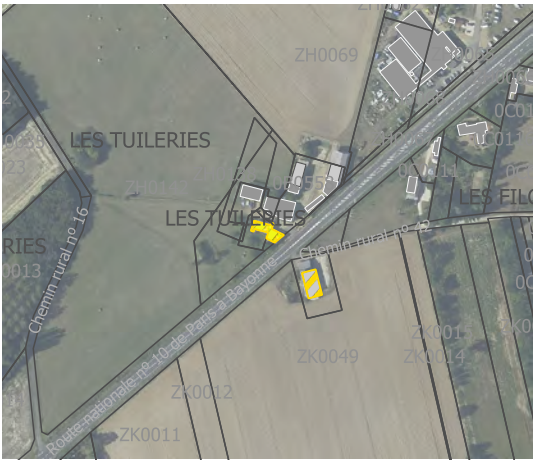

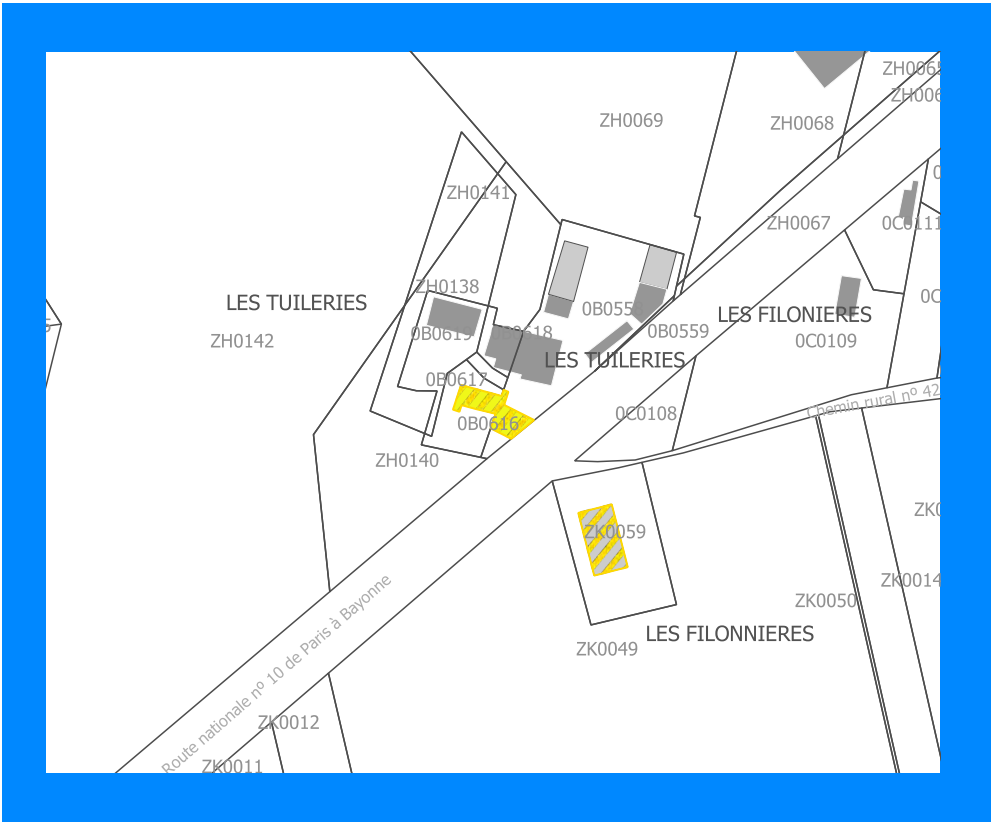

L'Archerie n°53

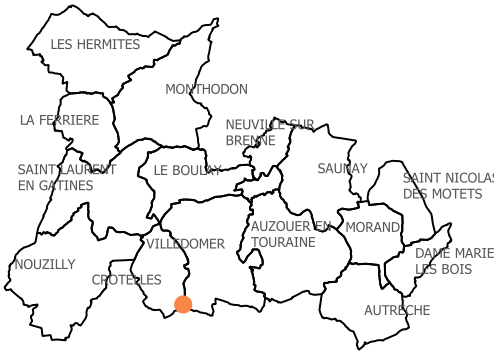

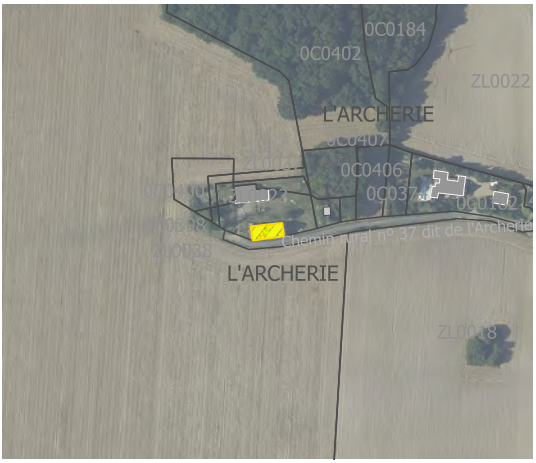

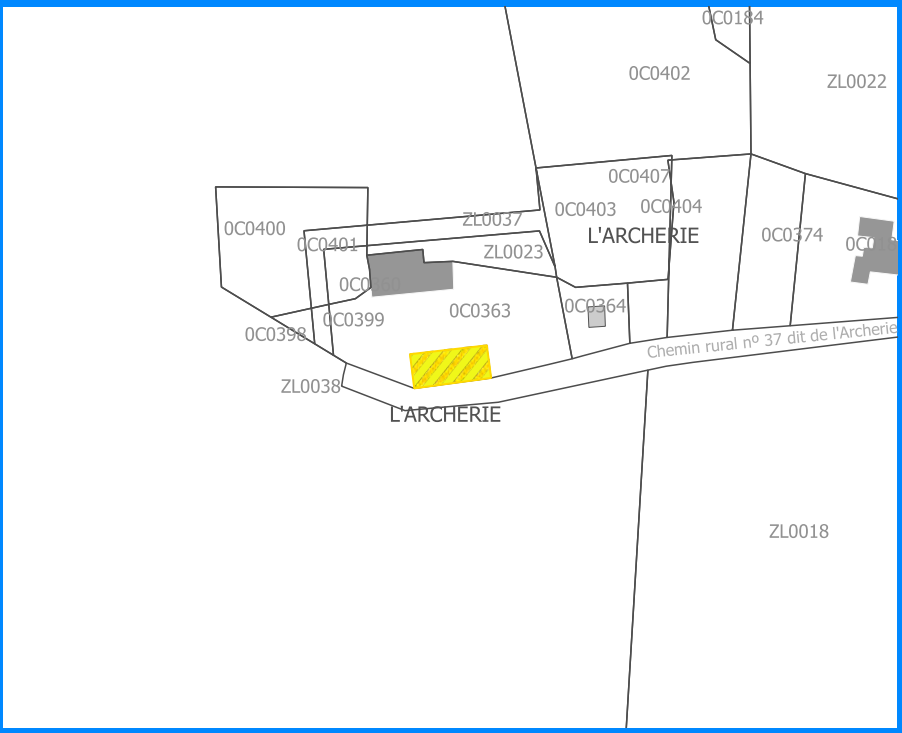

La Gueriniere n°55

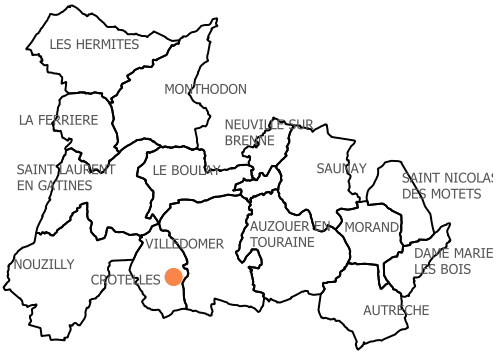

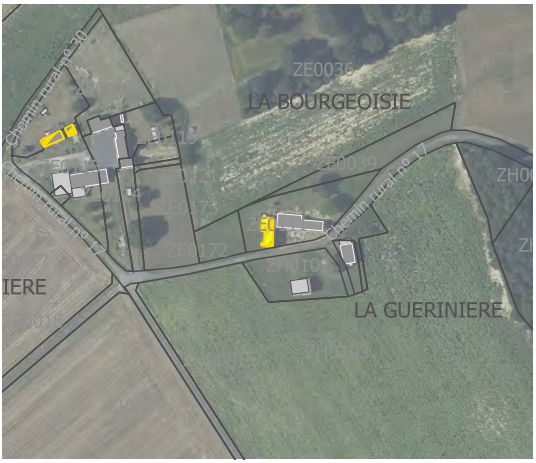

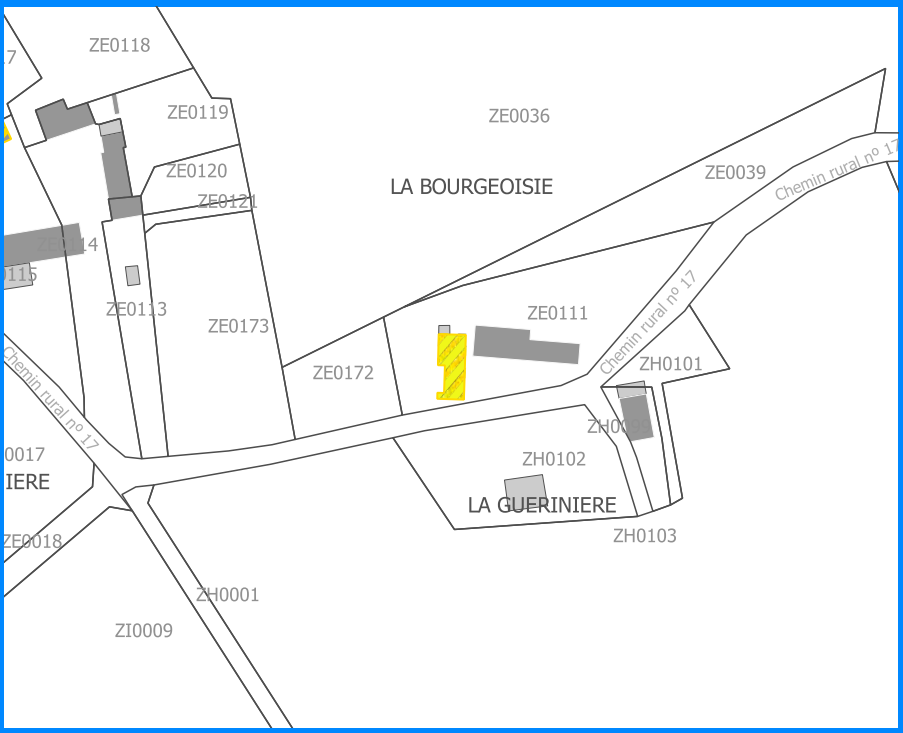

Crotelles

CD-CRO47

La Bourgeoisie n°57

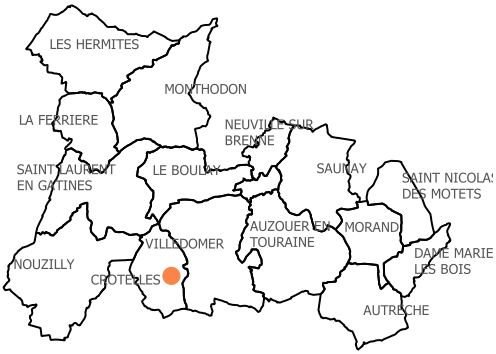

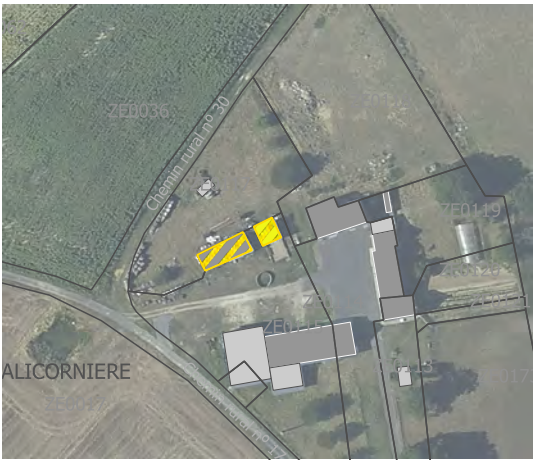

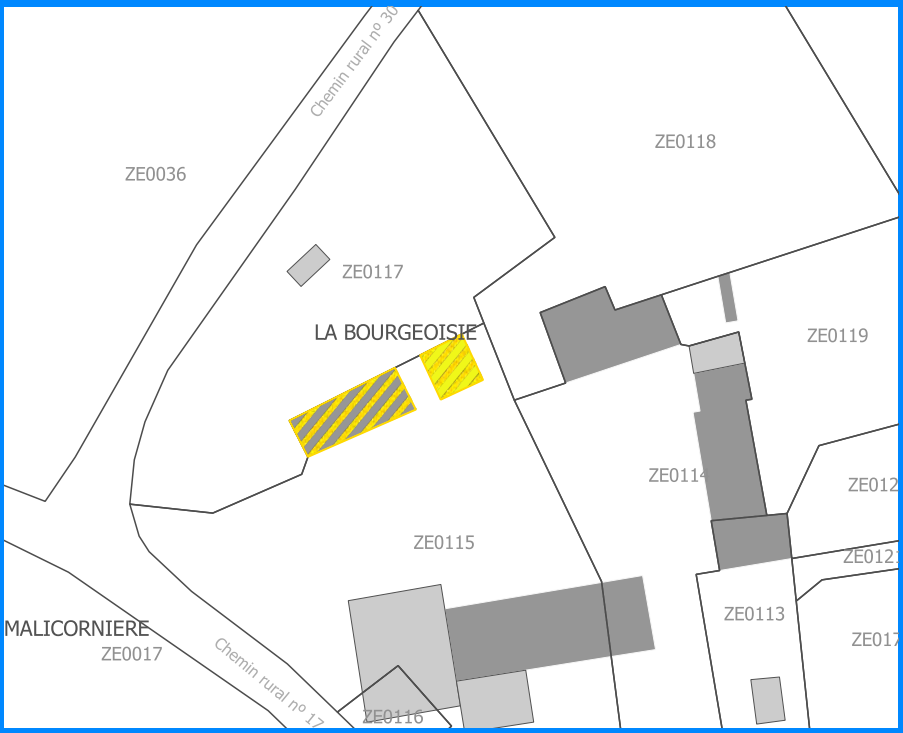

La Bourgeoisie n°58

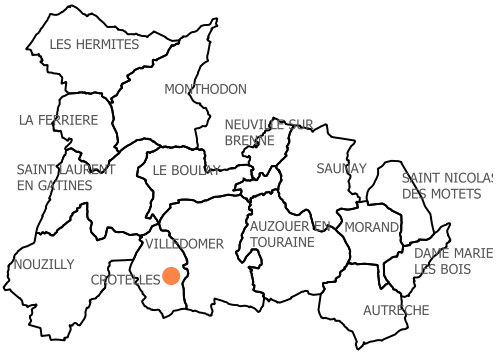

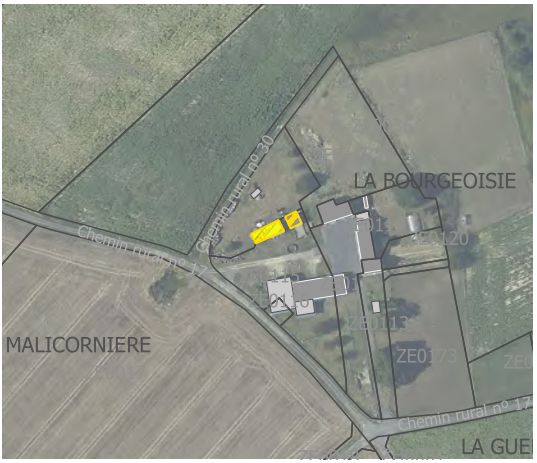

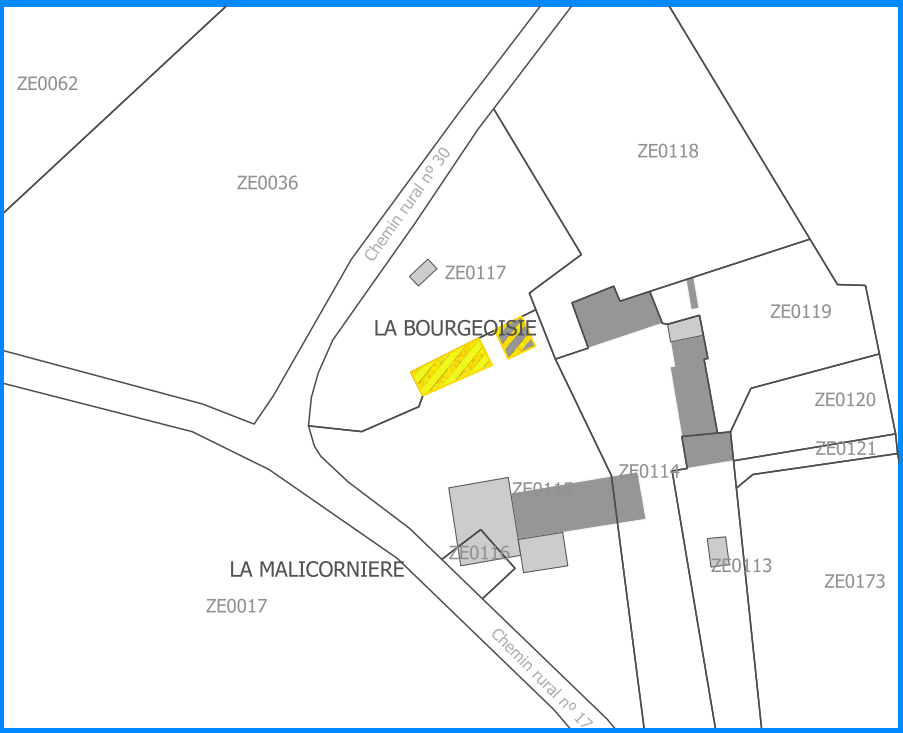

La Malicornière
n°60

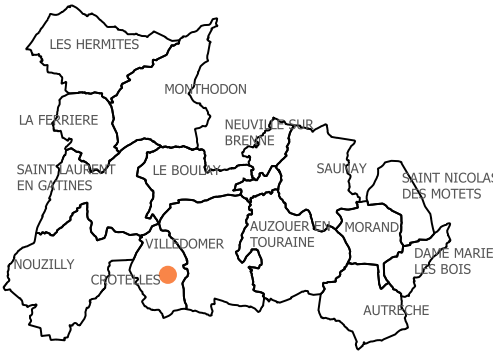



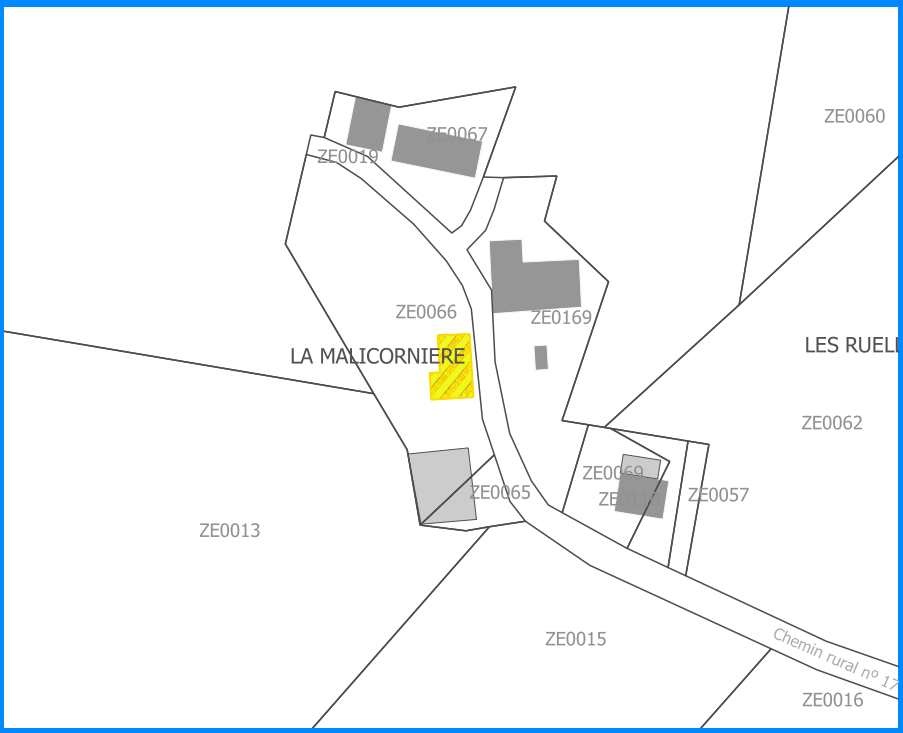

L'Imbauderie n°62



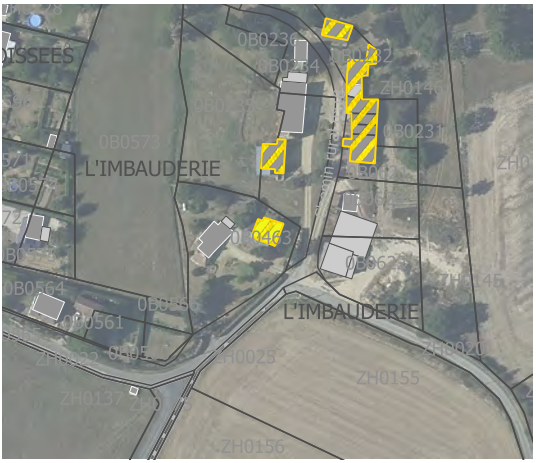

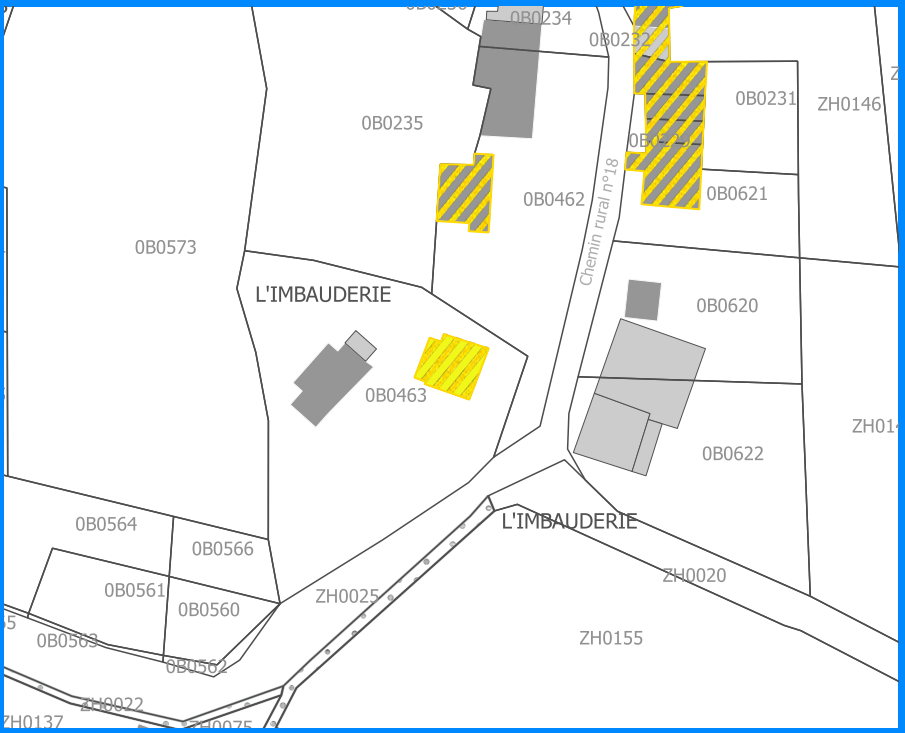

L'Imbauderie n°64

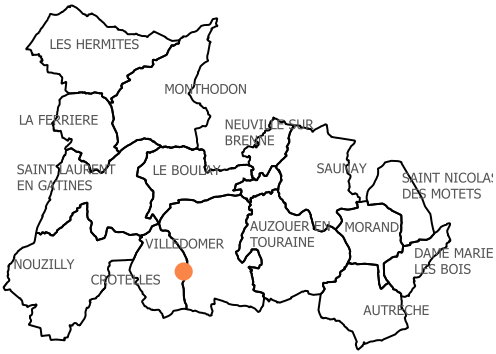



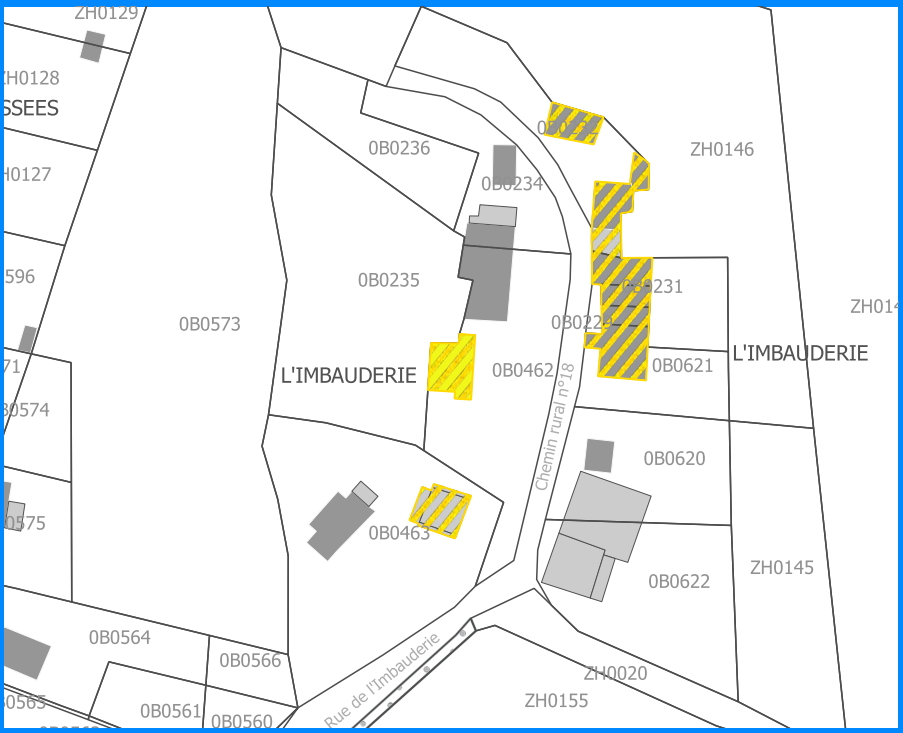

L'Imbauderie n°65



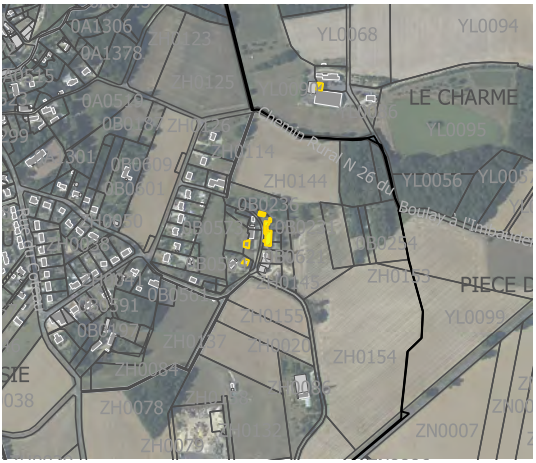

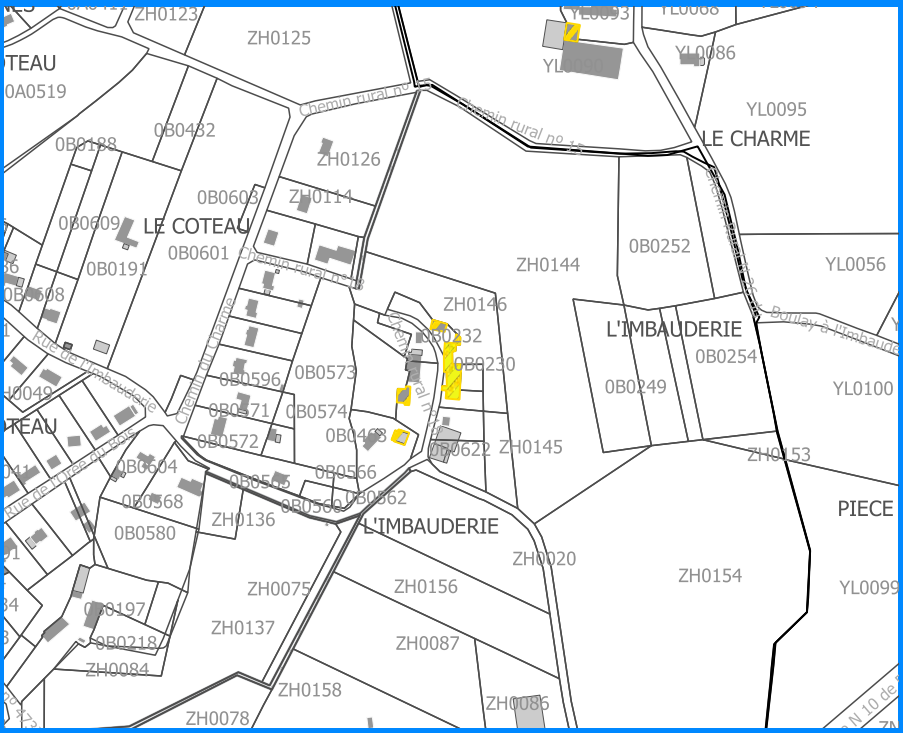

L'Imbauderie n°65'

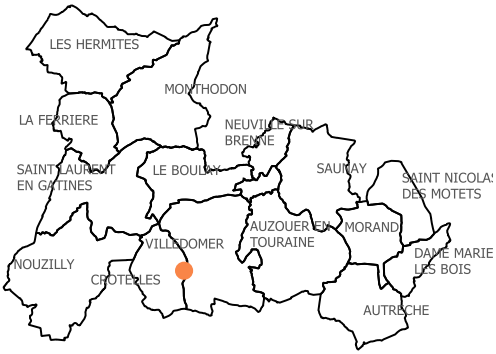

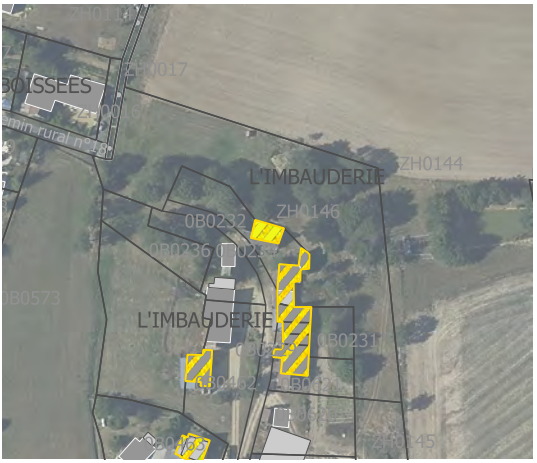

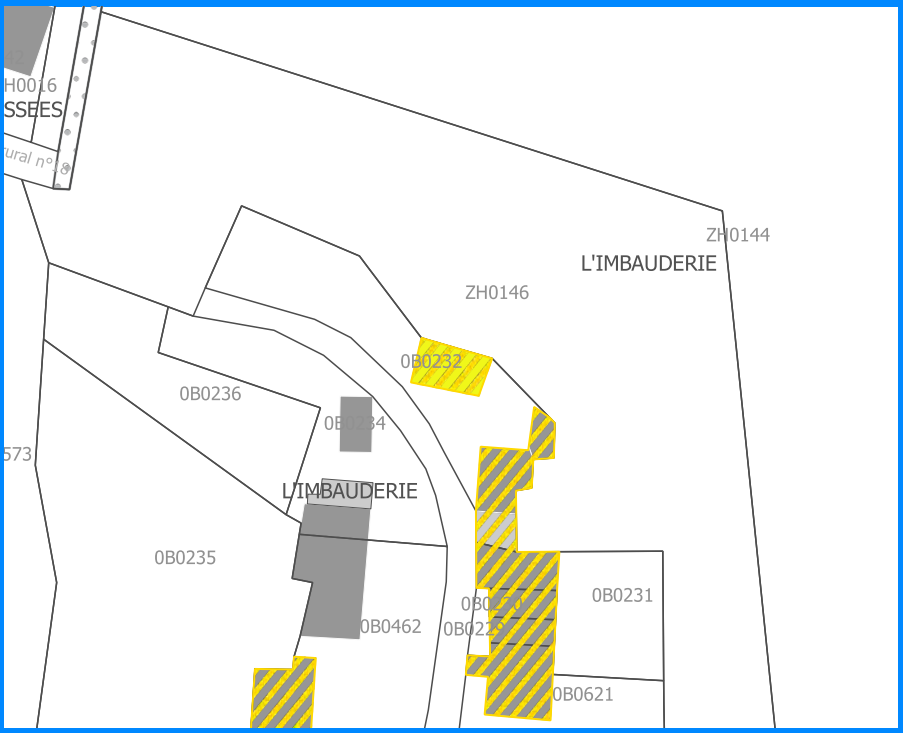

La Dadinière n°66

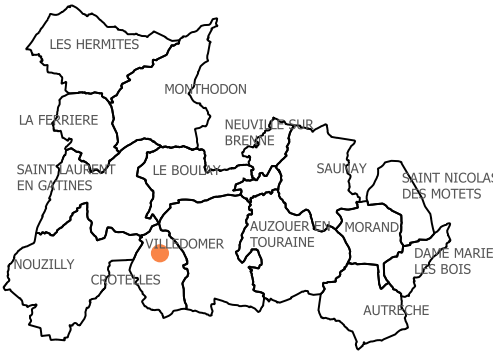

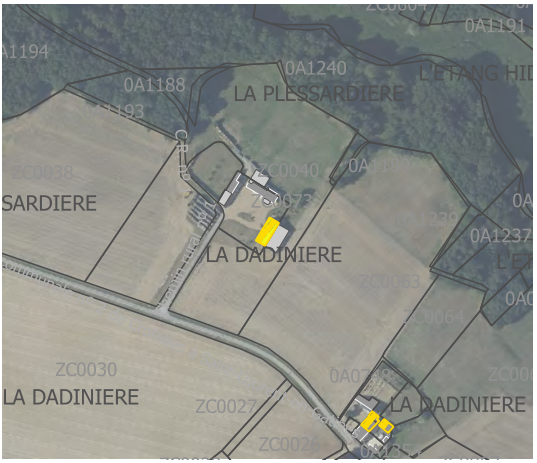

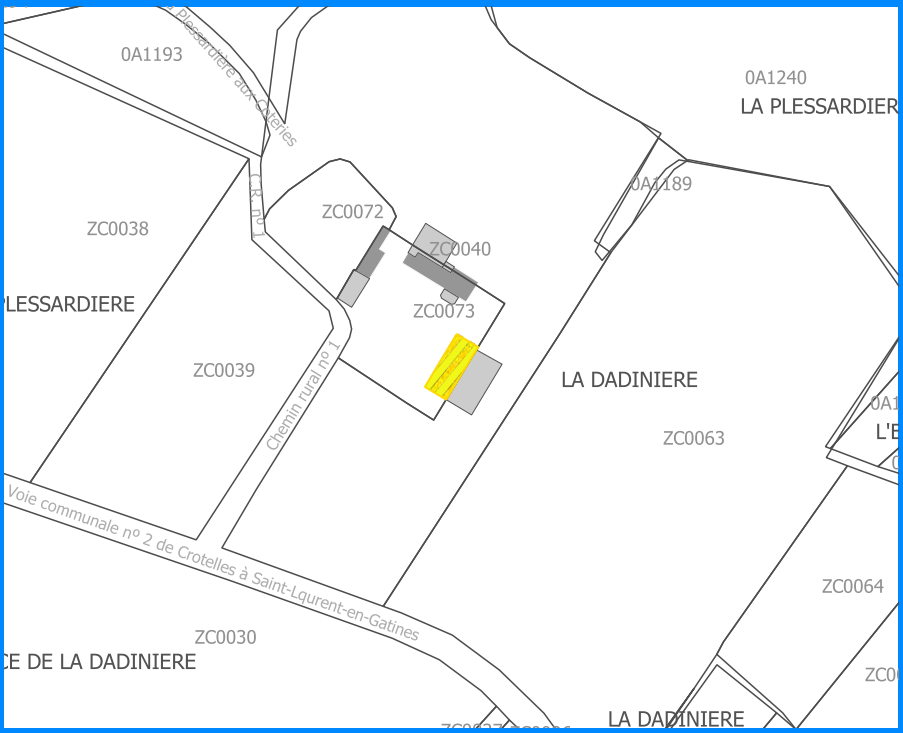

La Dadinière n°68

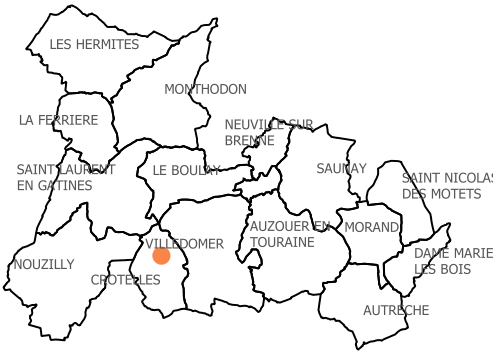





La Dadinière n°67

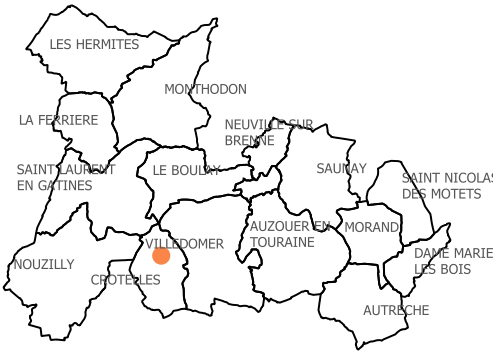



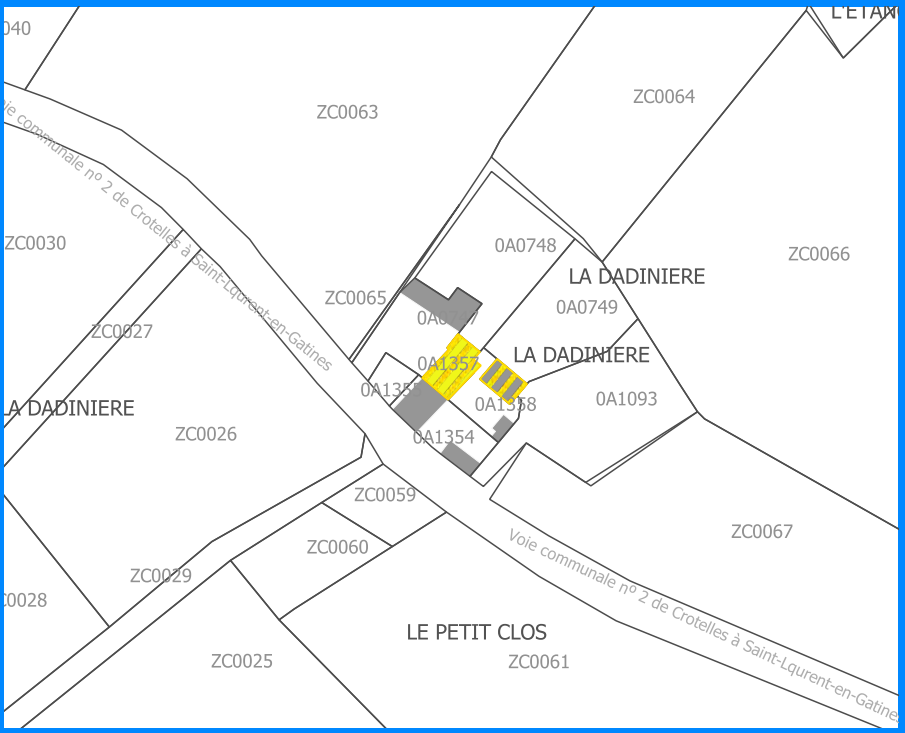

COMMUNAUTÉ DE COMMUNES
CASTELRENAUDAIS

Crotelles

CD-CRO57

Les Tuileries







La Travaillerie N°1

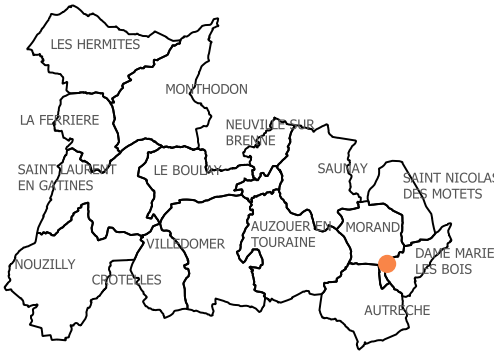

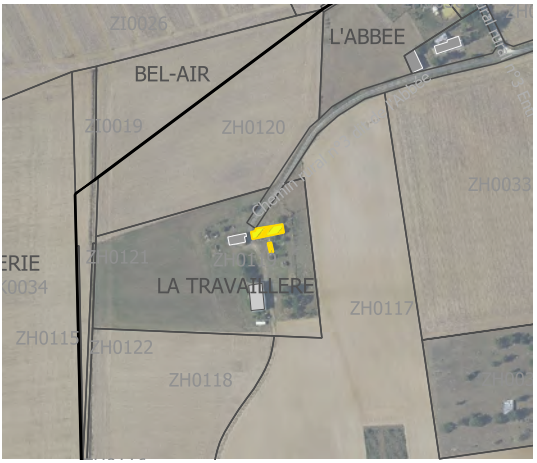



Dame-Marie-les-Bois

CD-DAM02

La Travaillerie N°2

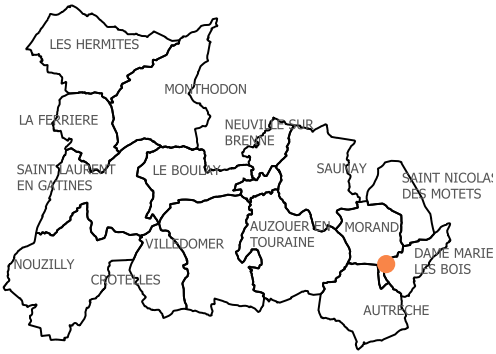

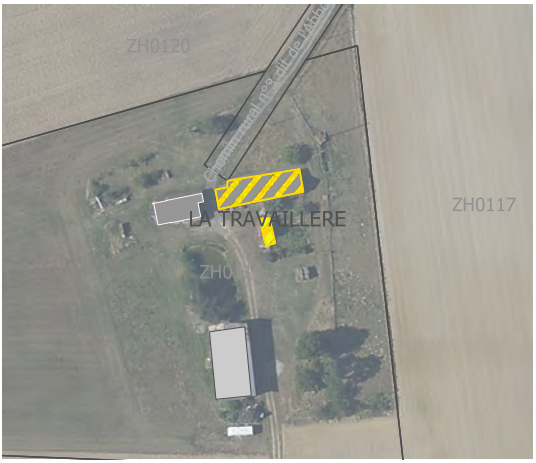

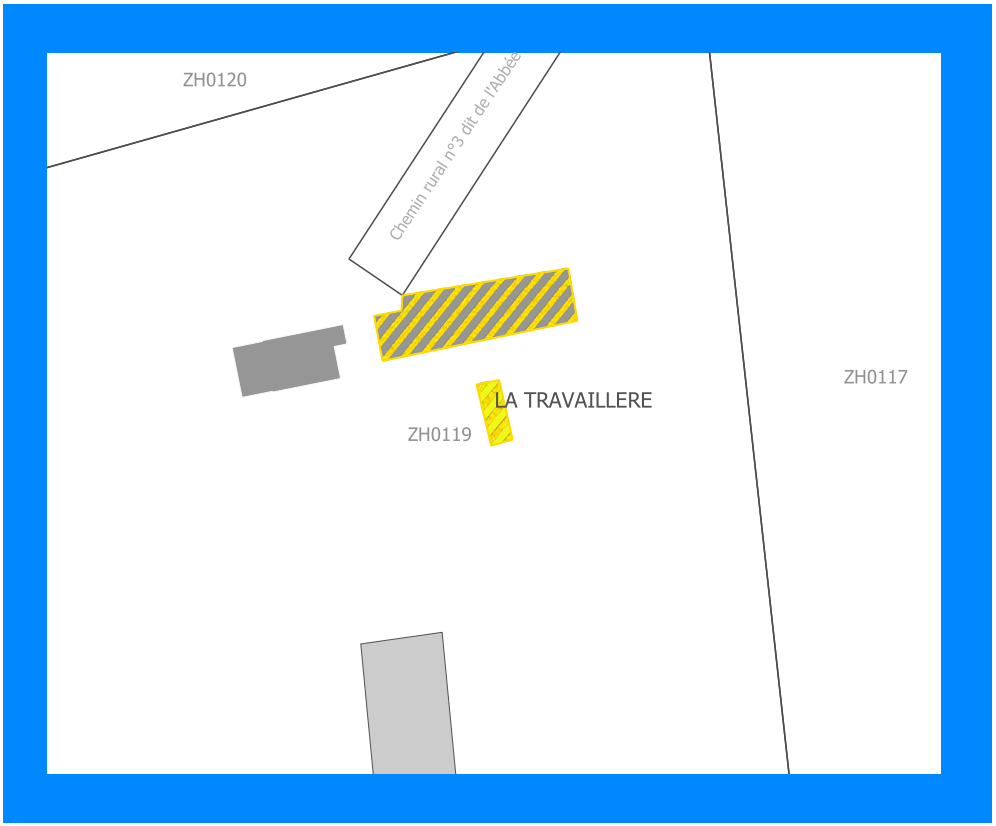

La Bretaudière n°5

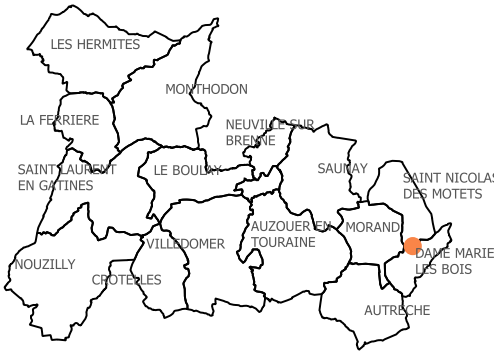

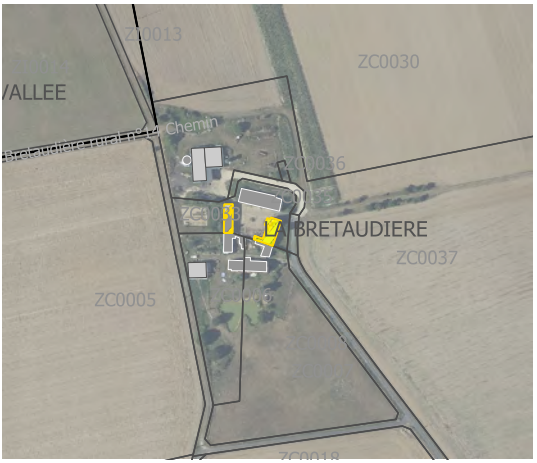

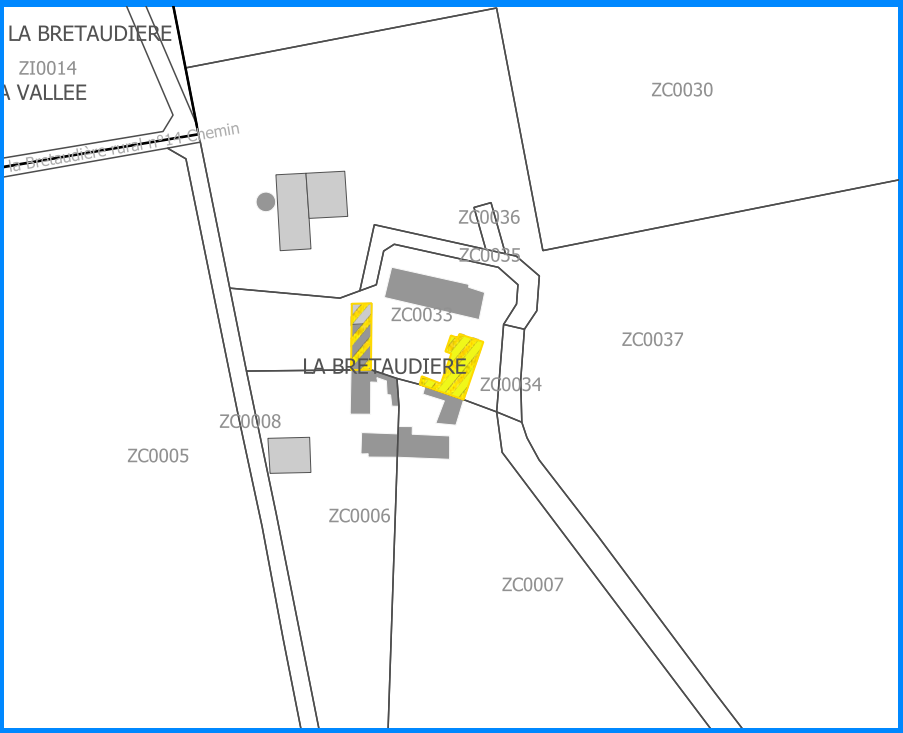

La Bretaudière n°6

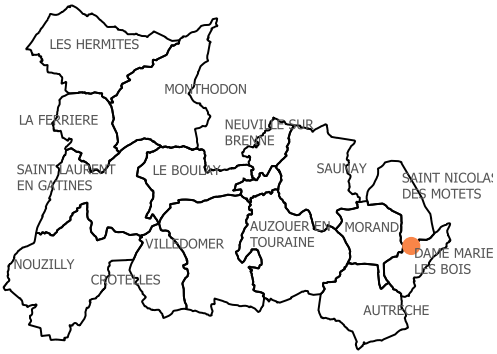



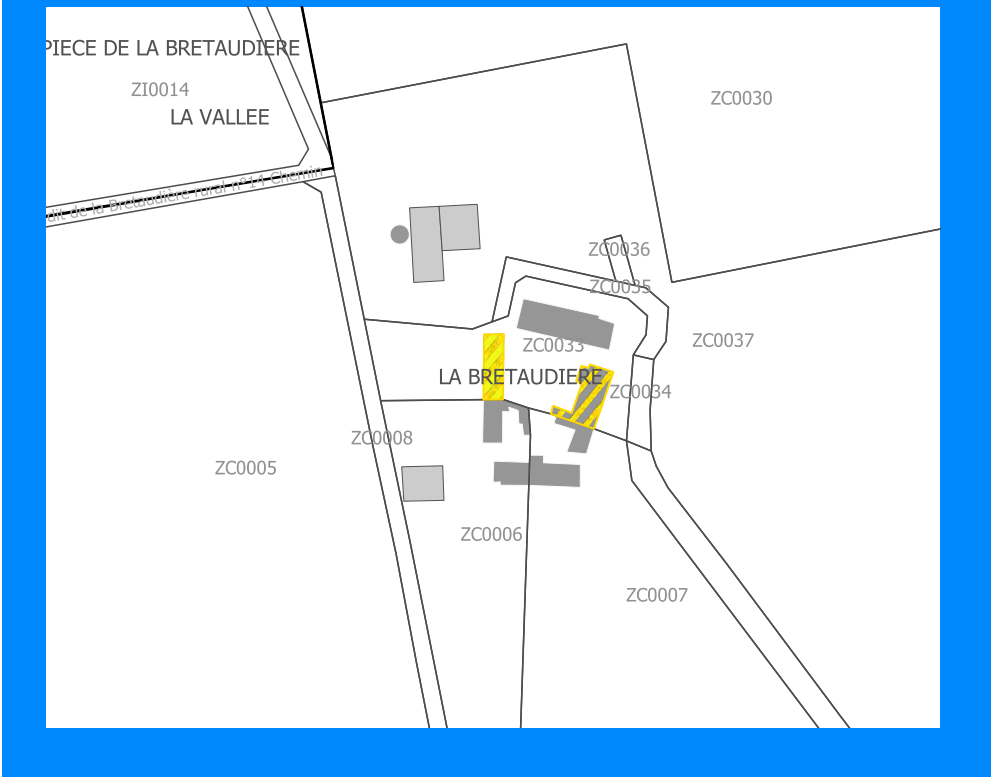

La Ferrière

CD-FER01

Le Bas Bourg
parcelle A127

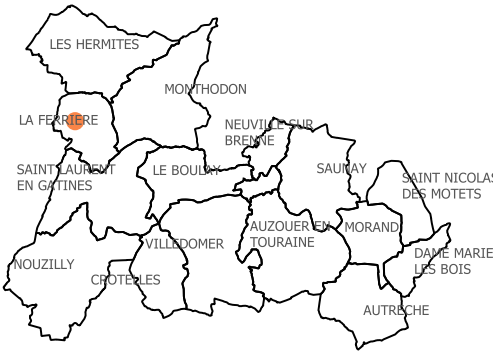



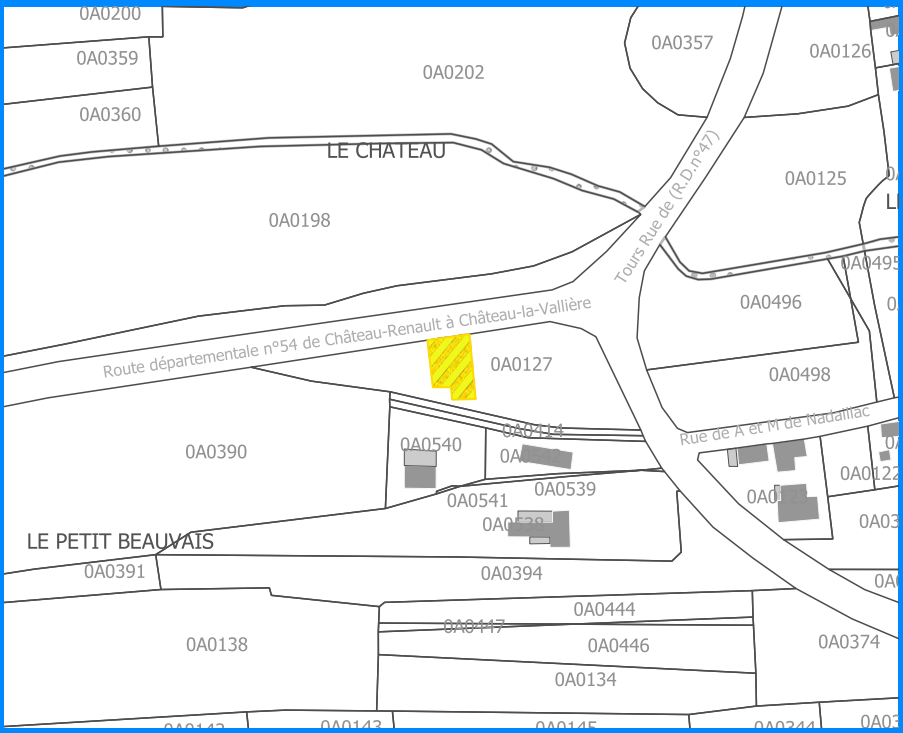

Les Logeries

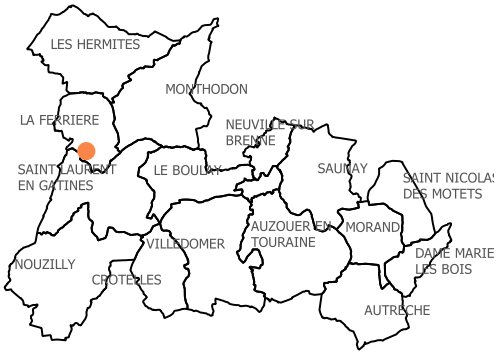

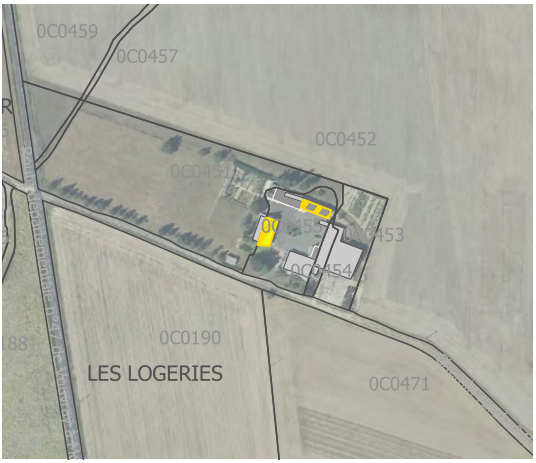

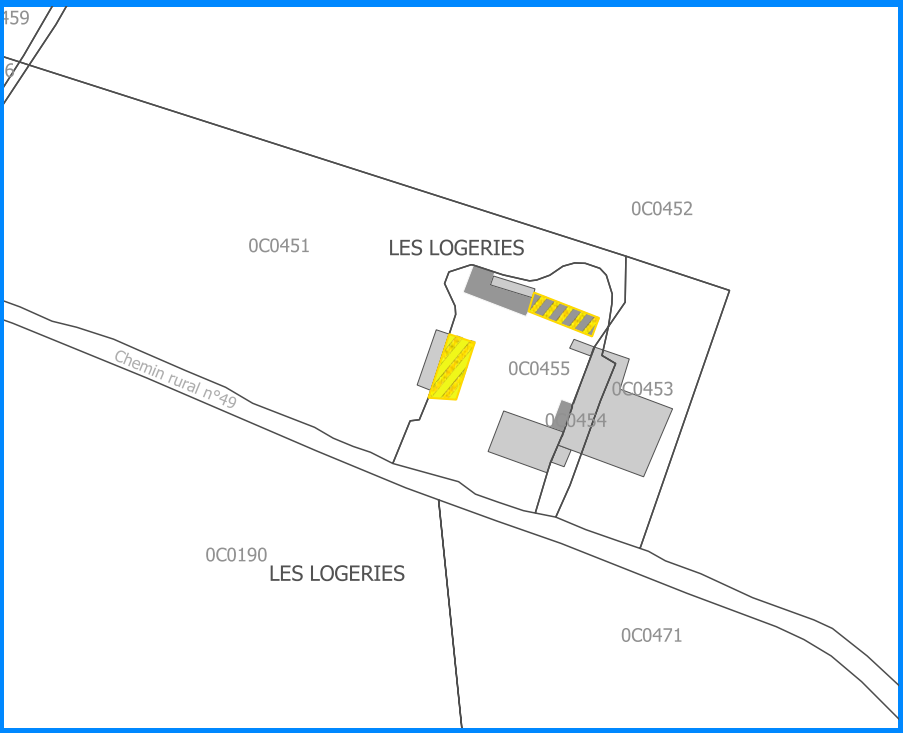

Les Logeries

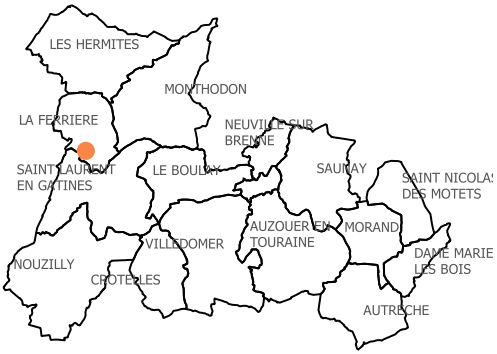

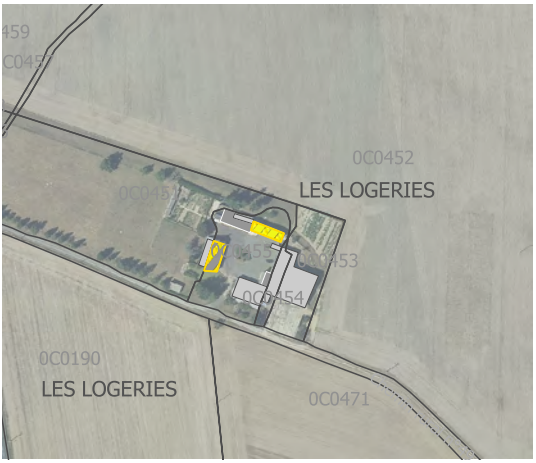

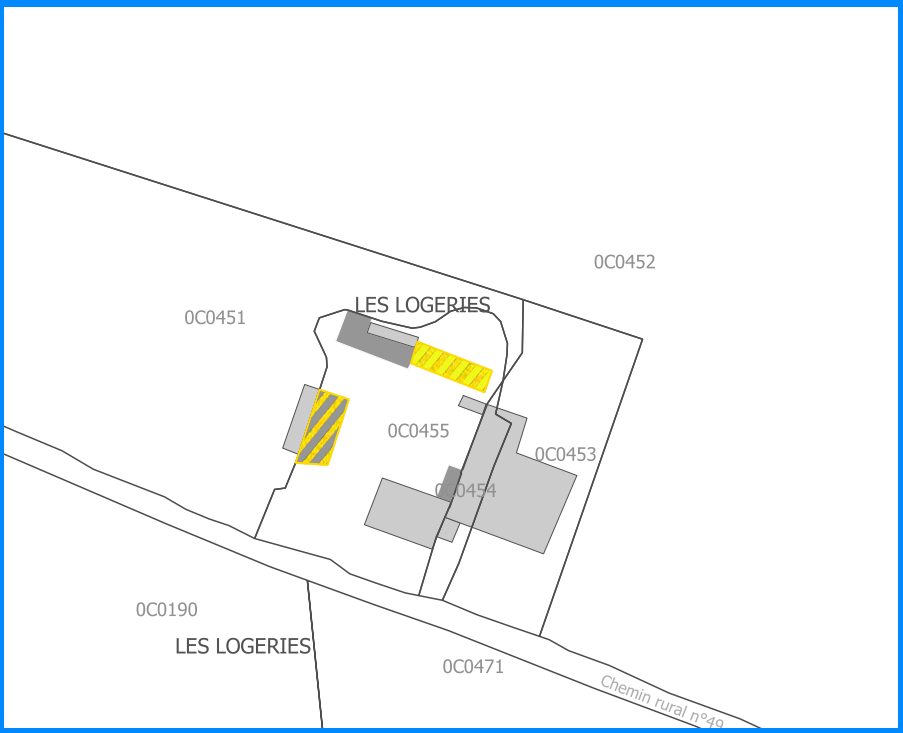

La Ferrière

CD-FER04

Les Bougeries

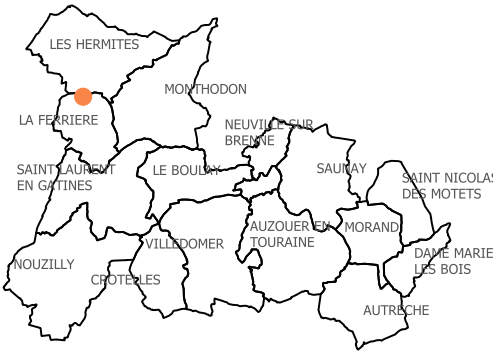



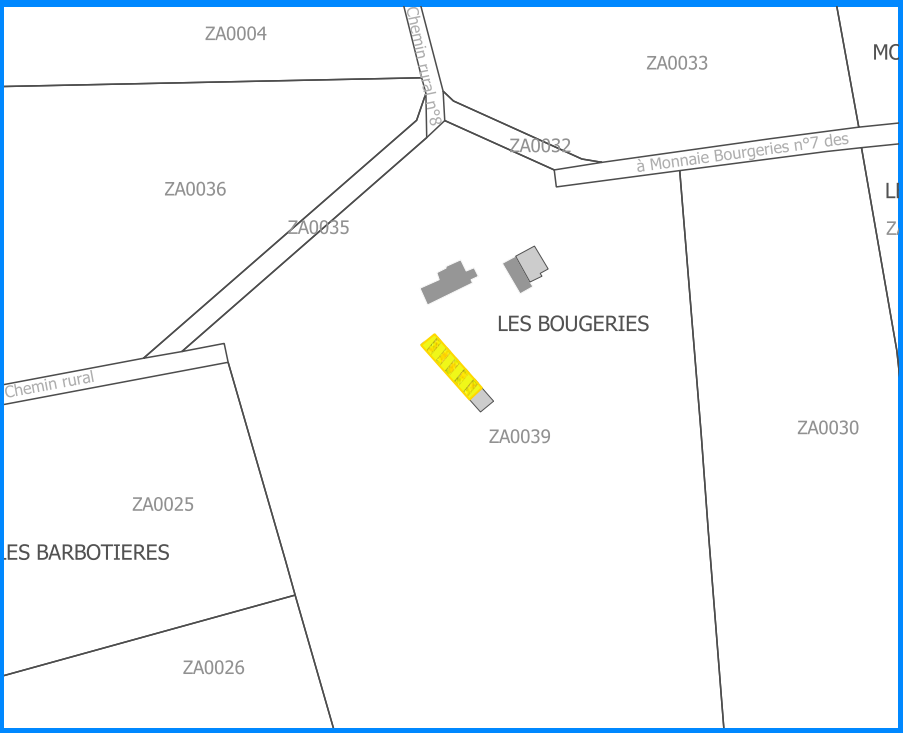

La Roulinière

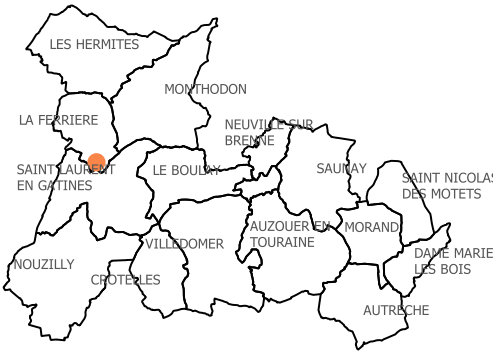

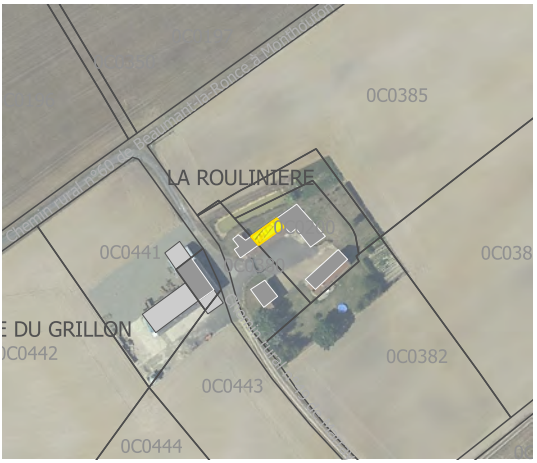



La Ferrière

CD-FER06

Le Mortier

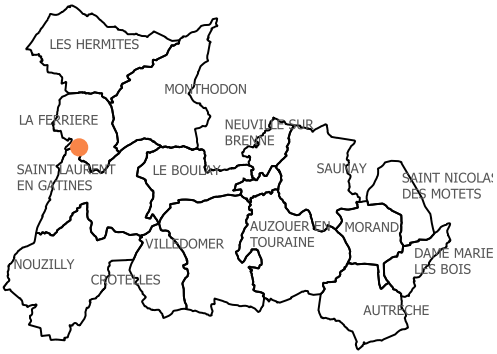



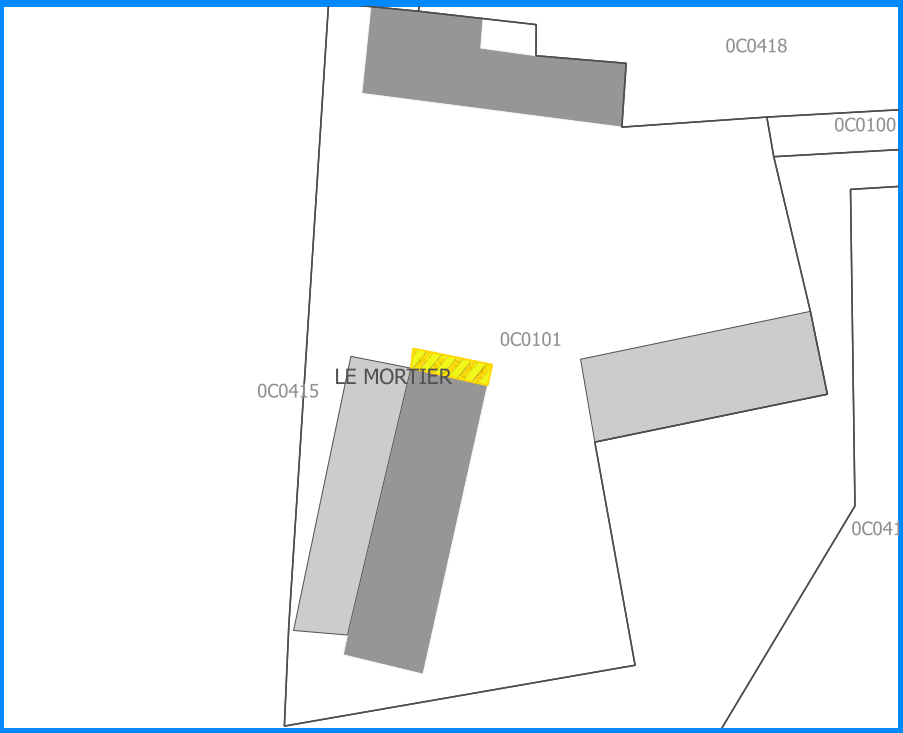

La Ferrière

CD-FER07

Bignolet

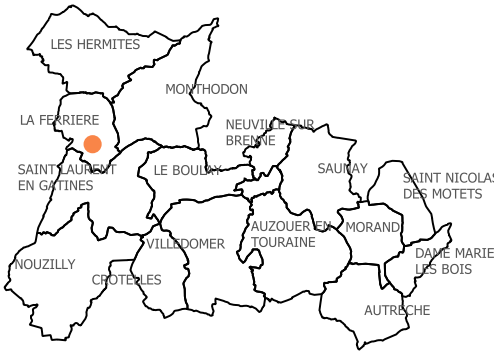

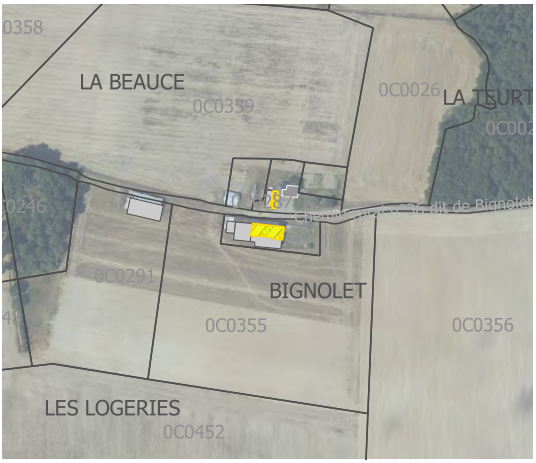

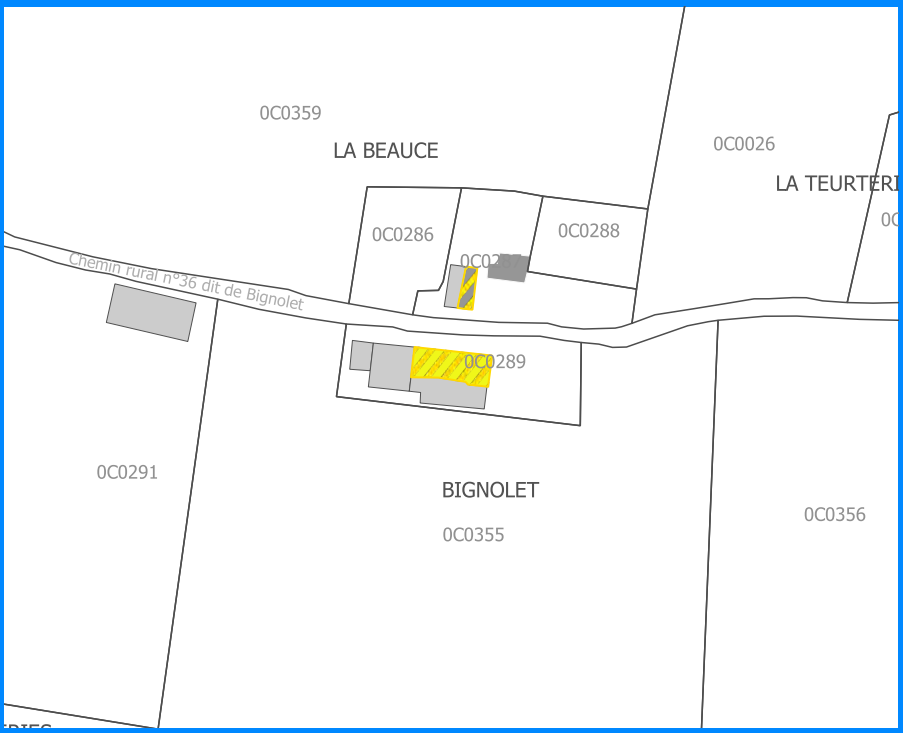

La Ferrière

CD-FER08

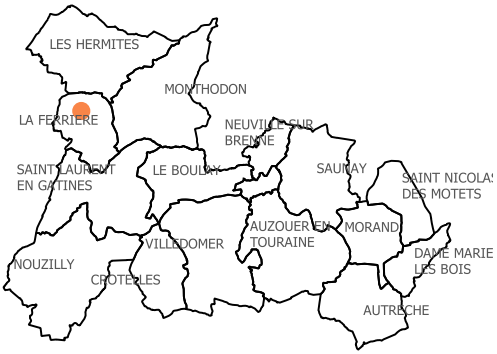



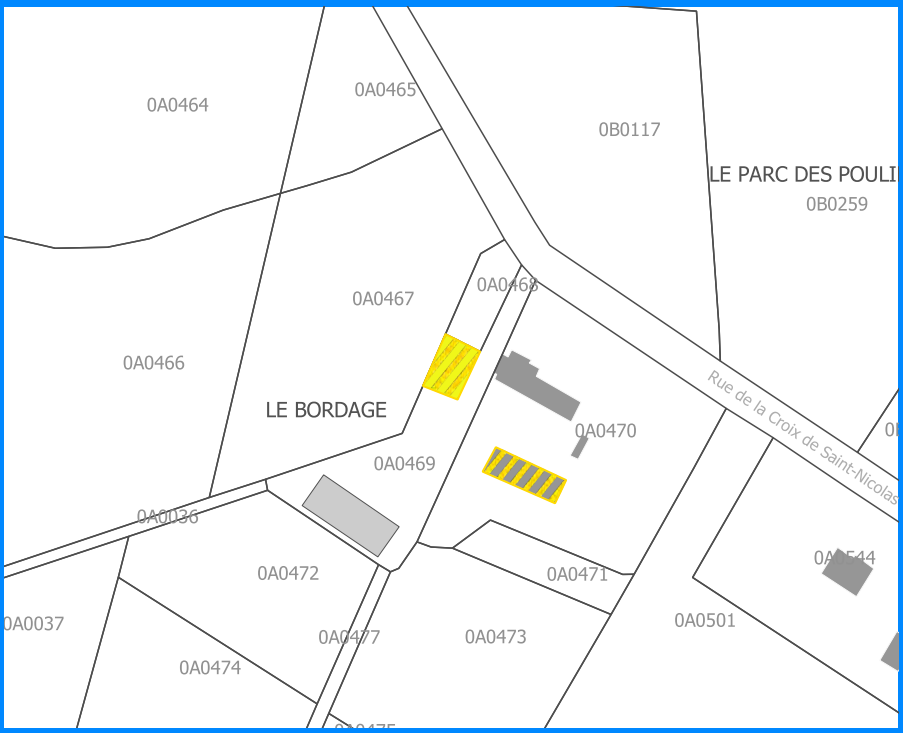

La Ferrière

CD-FER09

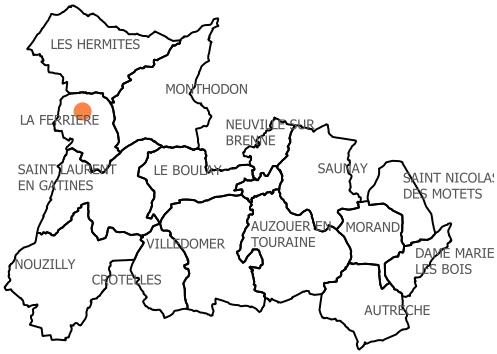

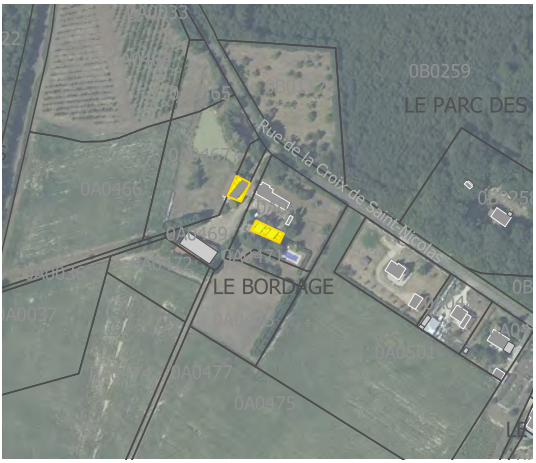

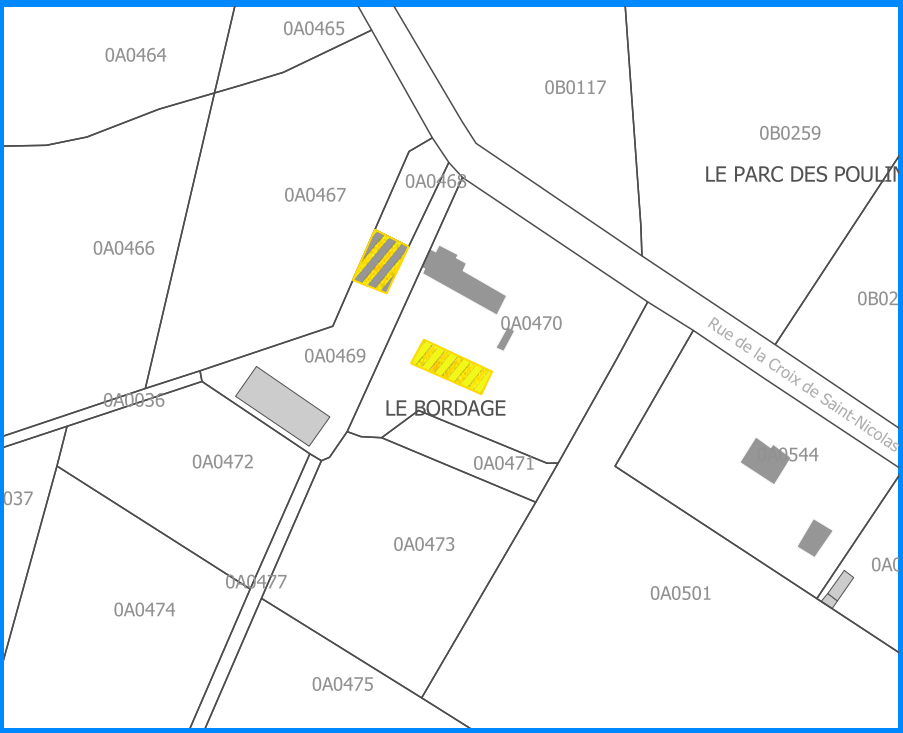

La Chotarderie

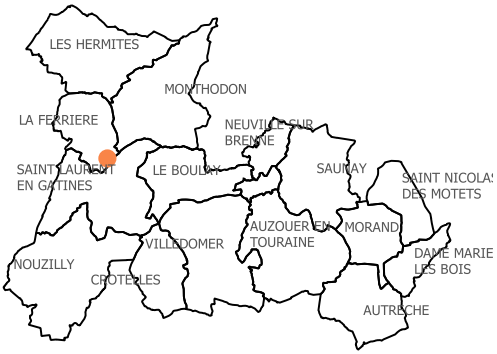

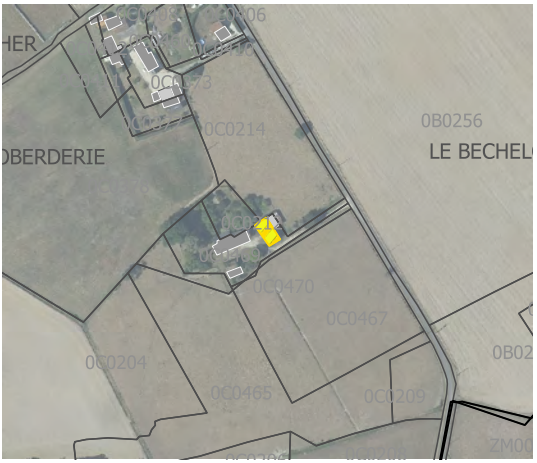

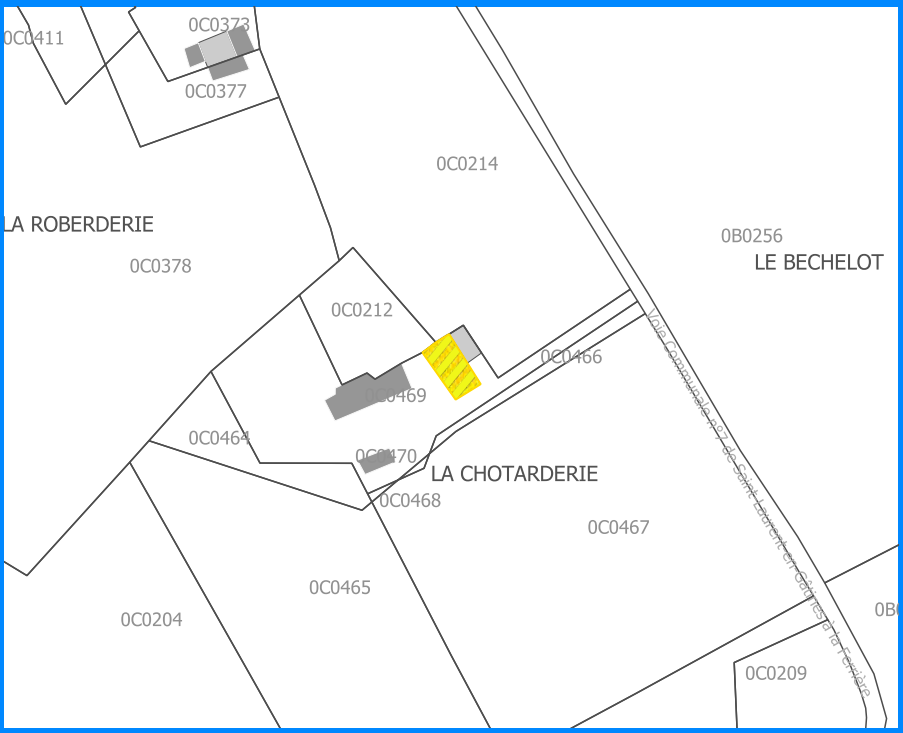

La Ferrière

CD-FER11

Cerisiers

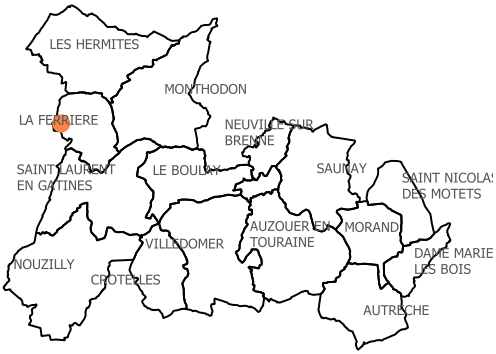

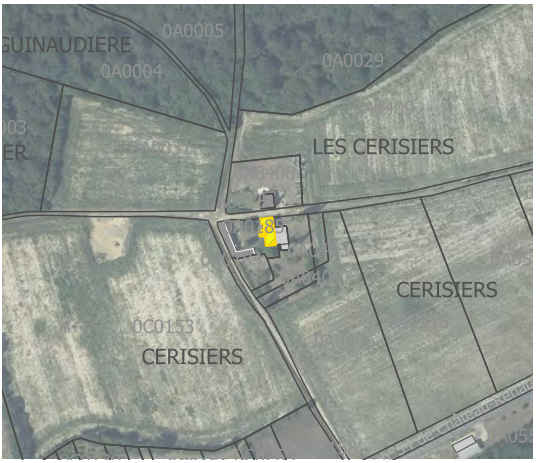

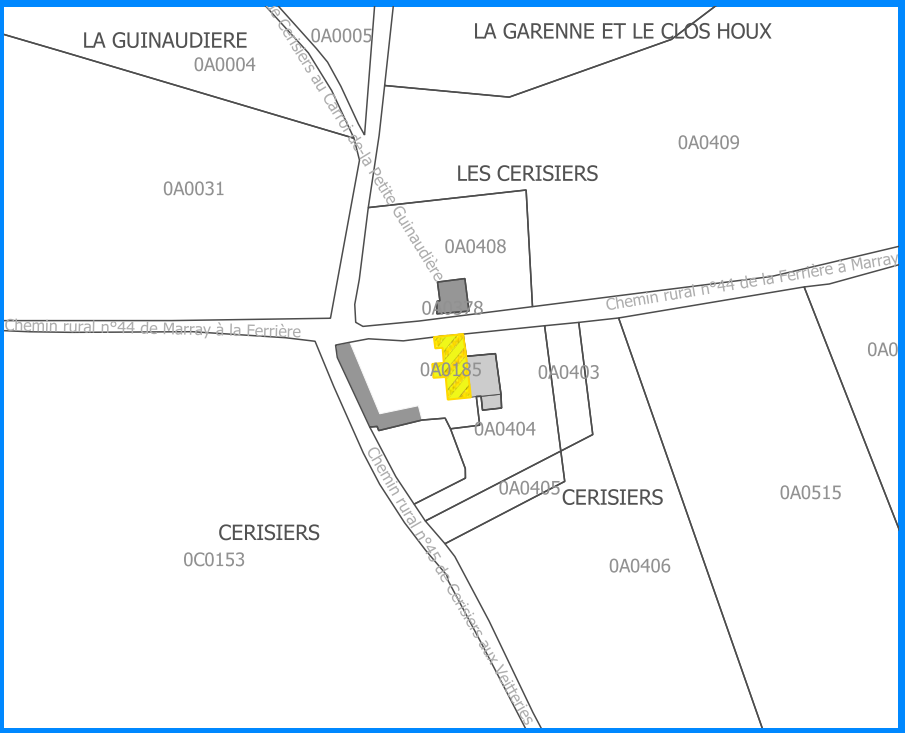

La Fouchadière

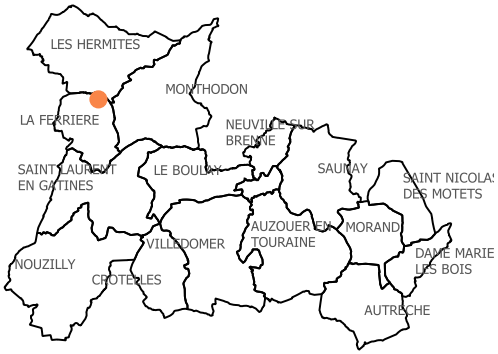

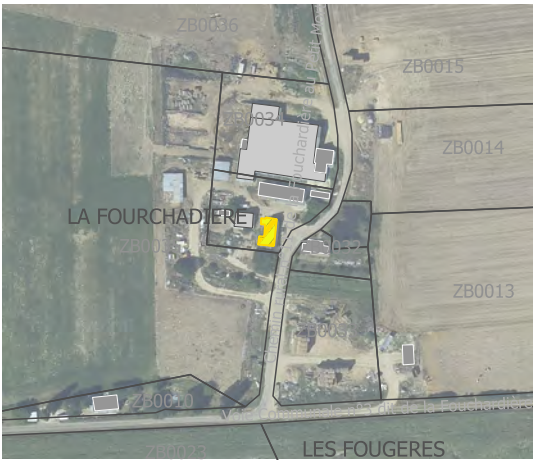

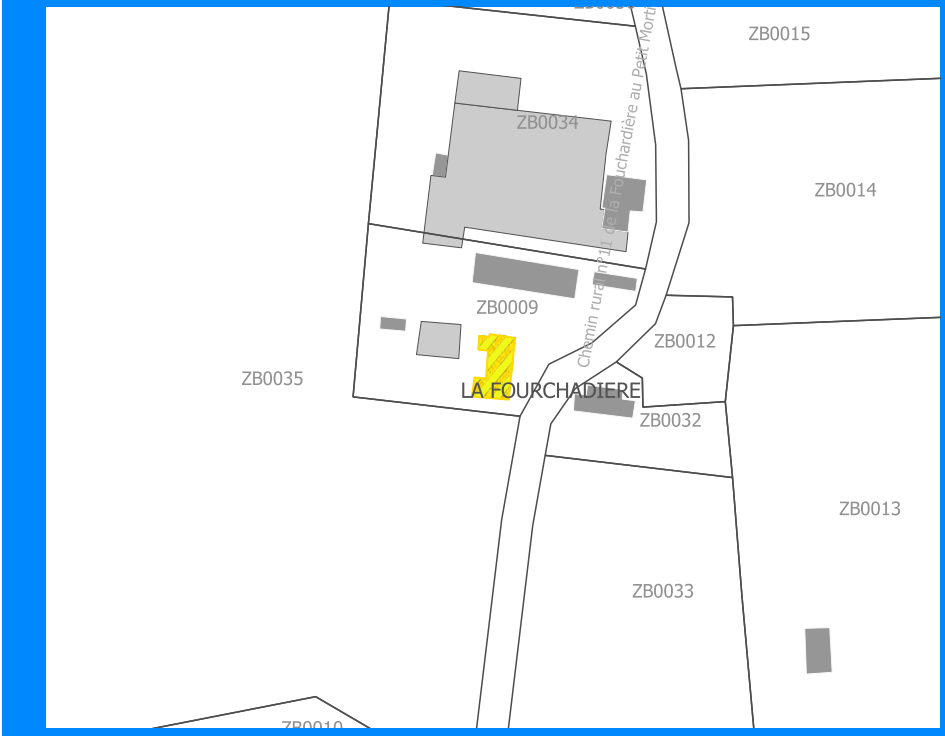

La Ferrière

CD-FER13

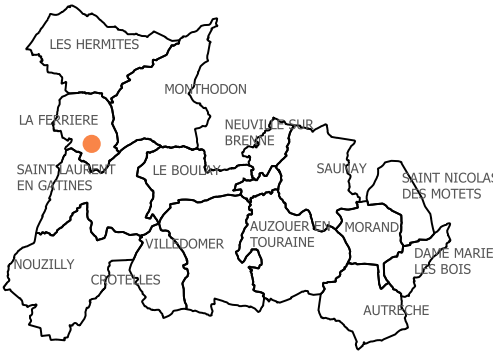

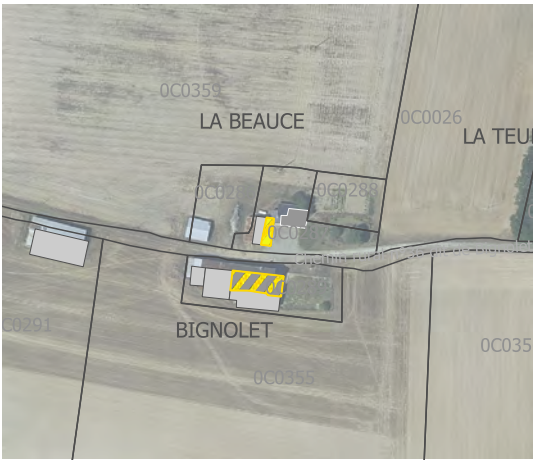

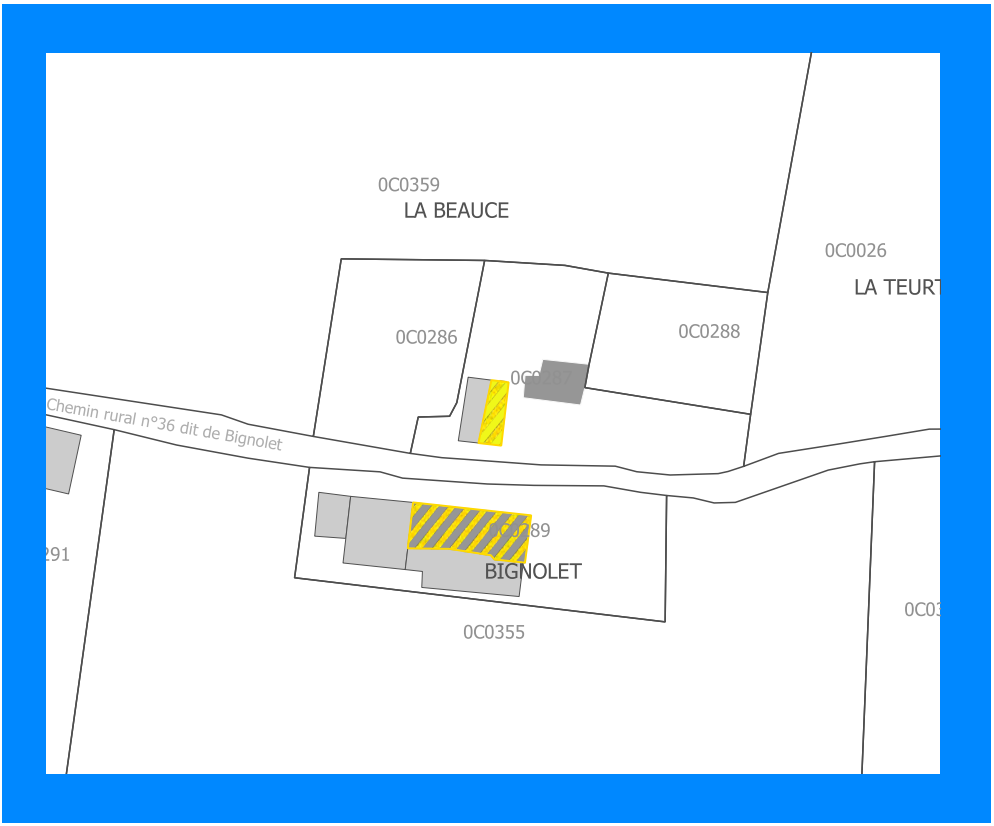

COMMUNAUTÉ DE COMMUNES
CASTELRENAUDAIS

La Ferrière

CD-FER14

Le Petit Beauvais







Vallières_2

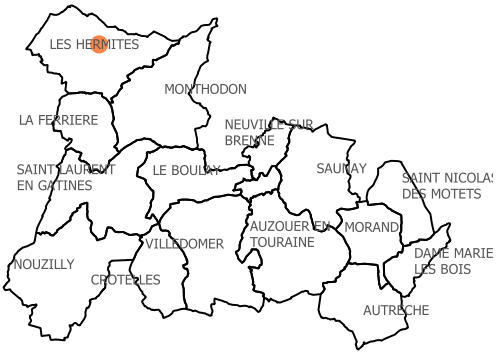
LES HERMITES
MONTHODON
LA FERRIERE
NEUVILLE SUR BRENNE
SAINT LAURENT EN GATINES
LE BOULAY
SAUMAY
SAINT NICOLAS DES MOTETS
AUZOUER EN TOURAINE
MORAND
VILLEDOMER
DAME MARIE LES BOIS
NOUZILLY
CROTELLES
AUTRECHE


LES BOIS
ZS0025
VALLIERES
ZS0002
ZS0001
VALLIERES
LEE GAULT

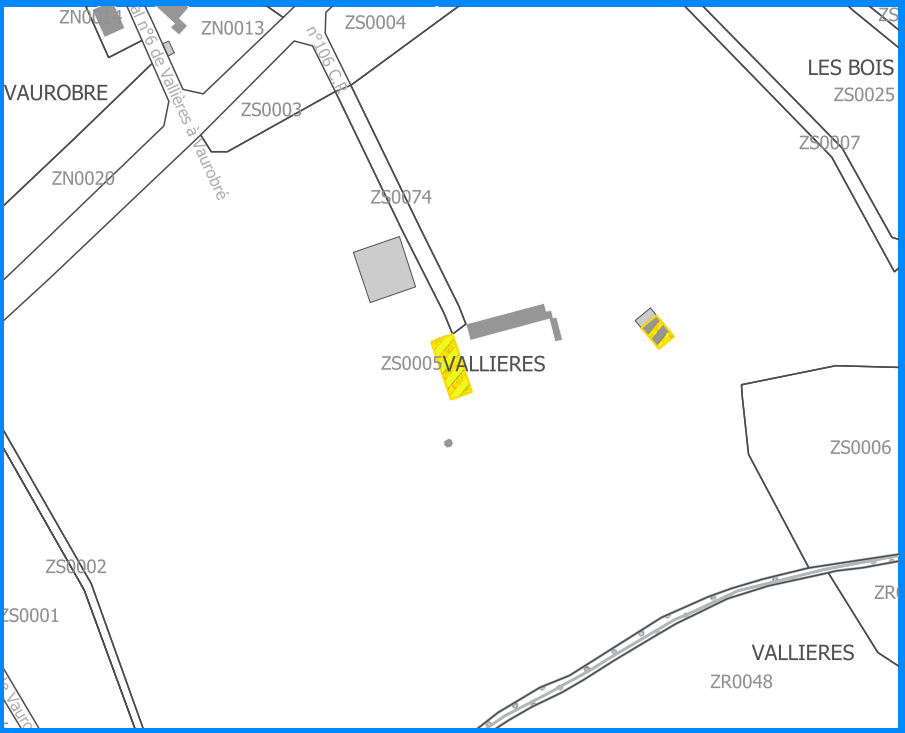
ZN0013
ZS0004
LES BOIS
ZS0025
VAUROBRE
ZS0003
ZS0007
ZN0020
ZS0074
ZS0005
VALLIERES
ZS0006
ZS0002
ZS0001
VALLIERES
ZR0048

Vallières_3

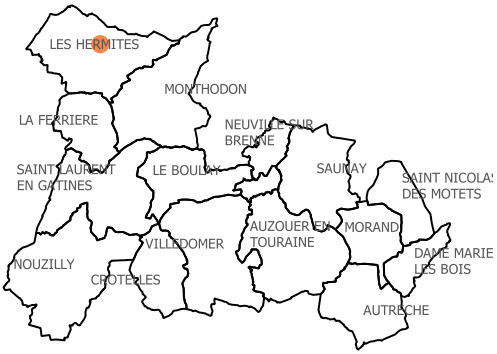
LES HERMITES
MONTHODON
LA FERRIERE
NEUVILLE SUR BRENNE
SAINT LAURENT EN GATINES
LE BOULAY
SAUNAY
SAINT NICOLAS DES MOTETS
AUZOUER EN TOURAINE
MORAND
VILLEDOMER
DAME MARIE LES BOIS
NOUZILLY
CROTELLES
AUTRECHE


ZS0025
VALLIERES
ZS0006

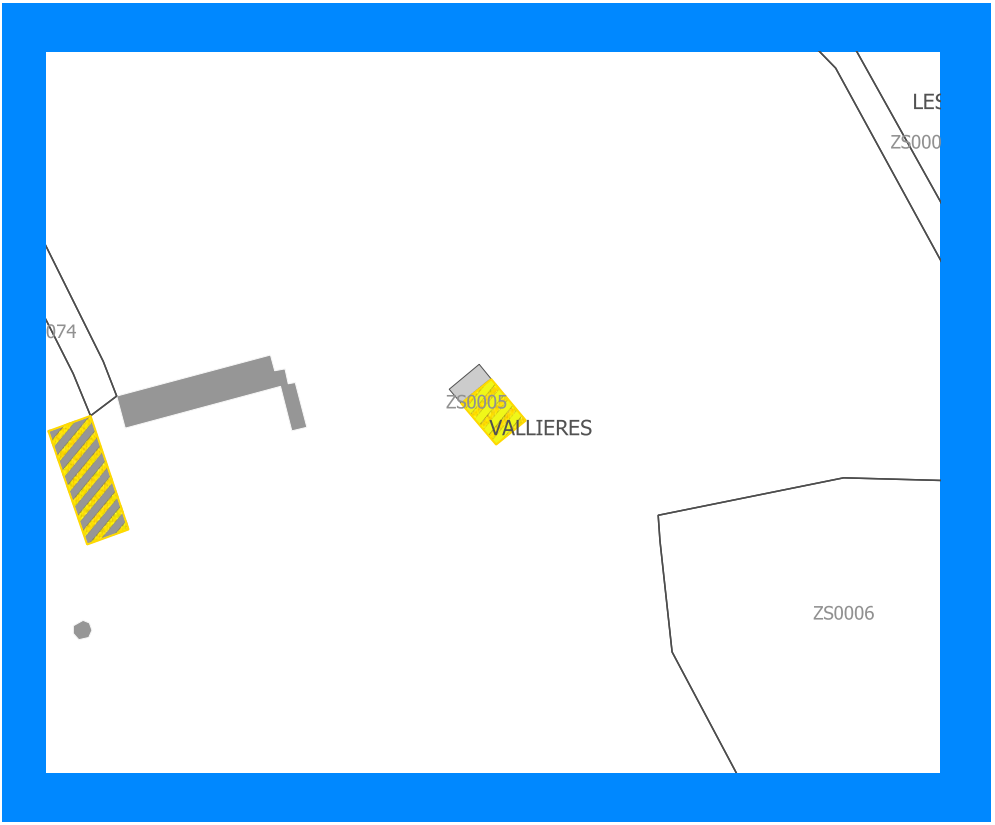
ZS0005
VALLIERES
ZS0006

La MArtinière_5

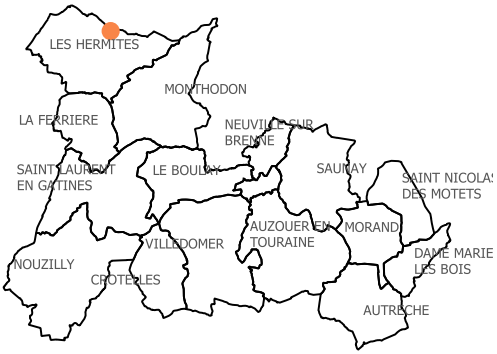



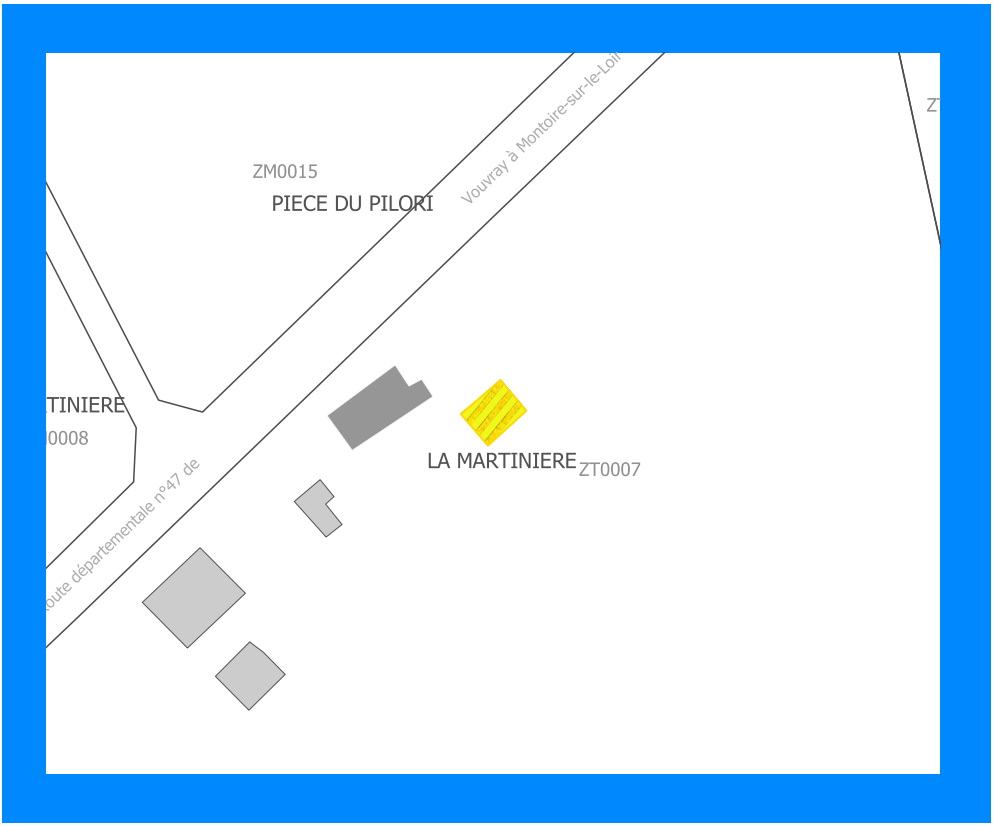

La Guincendrie_29

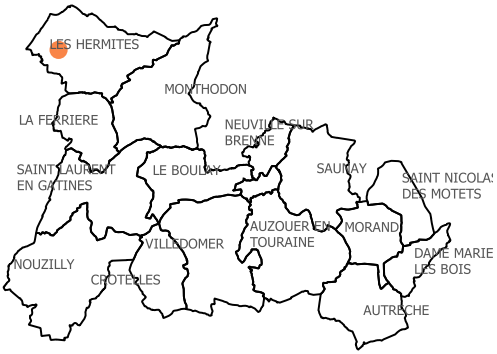

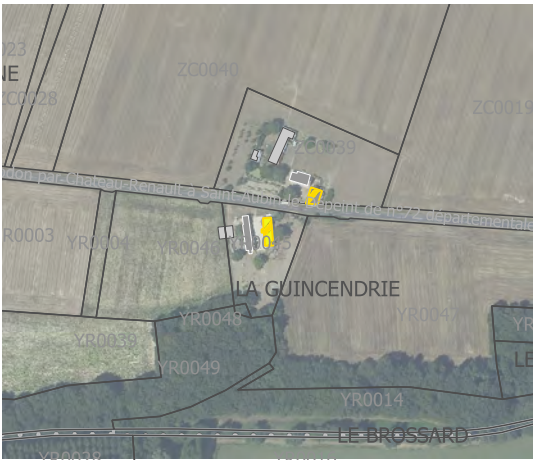

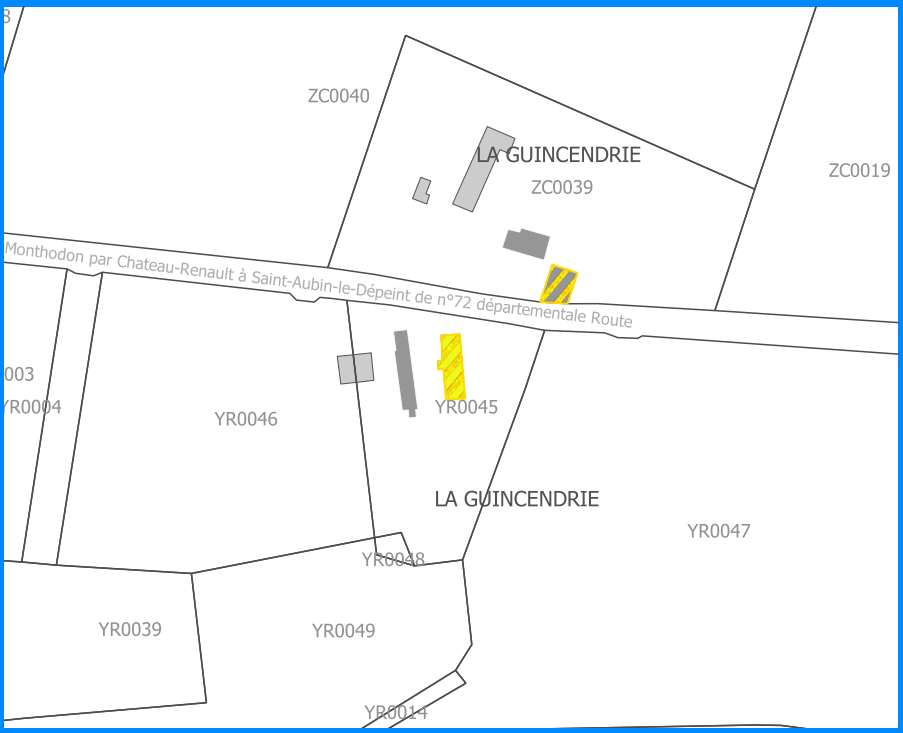

La Guincendrie_30

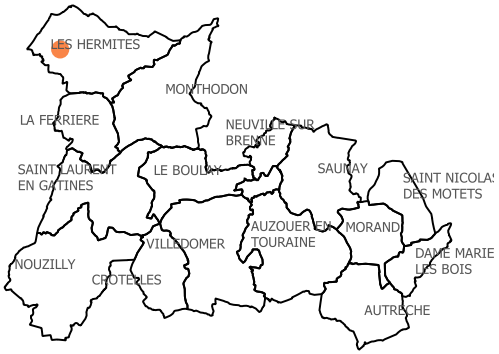

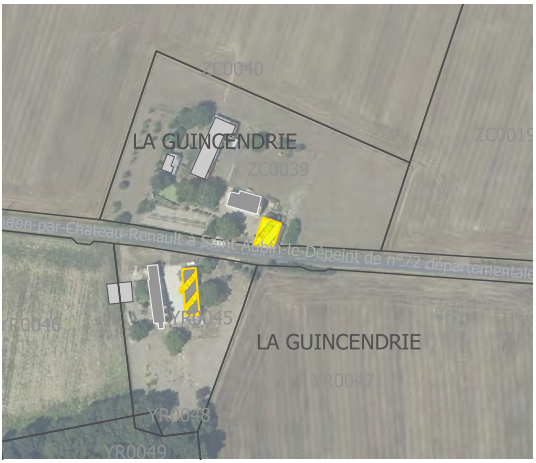

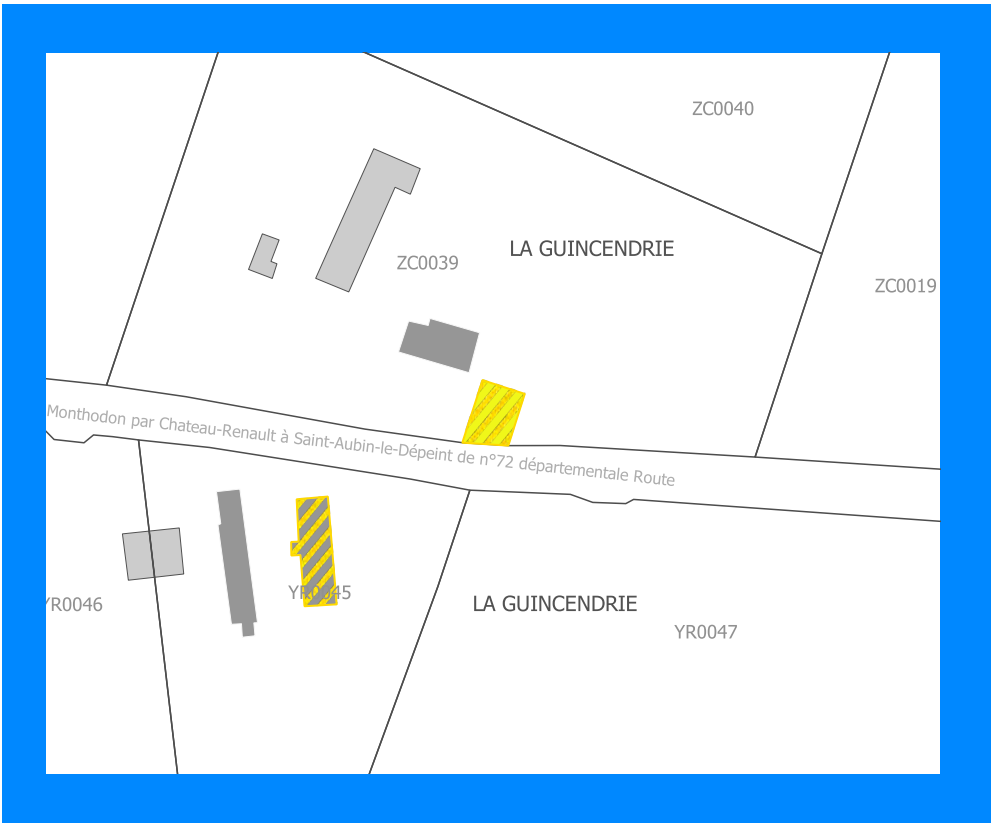

La Corbinière_31

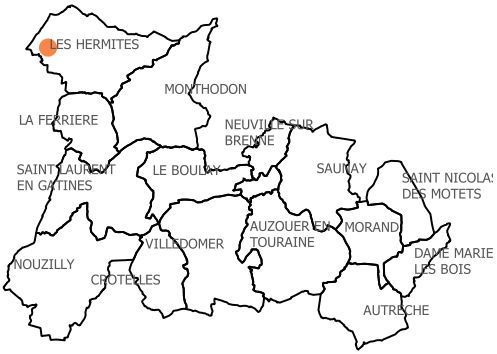





La Corbinière_32

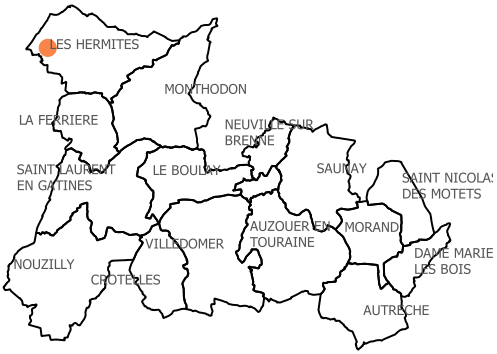



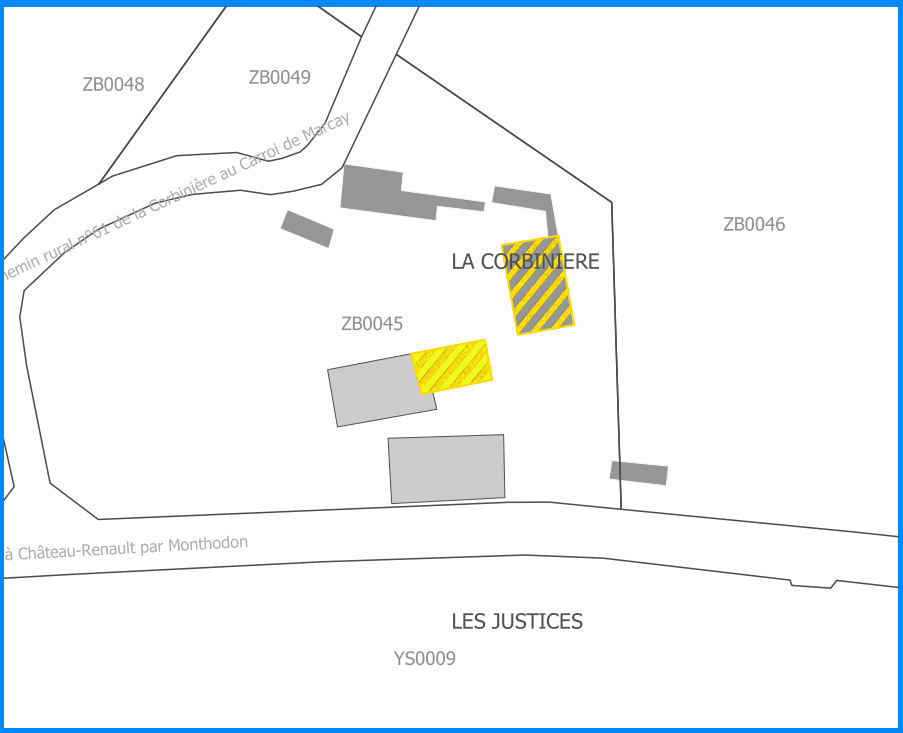

La Grande Gauttellerie_33

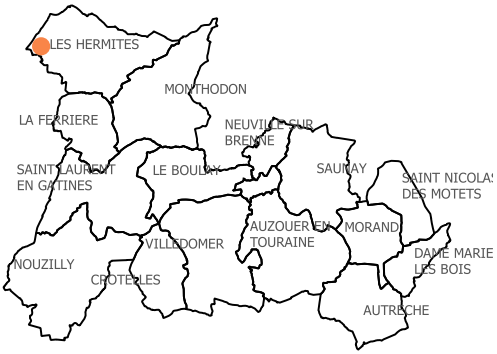

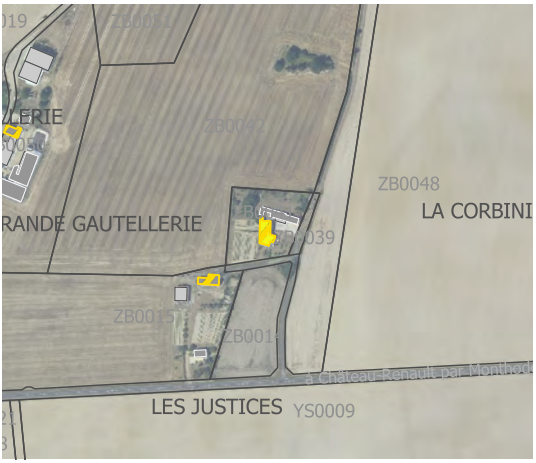

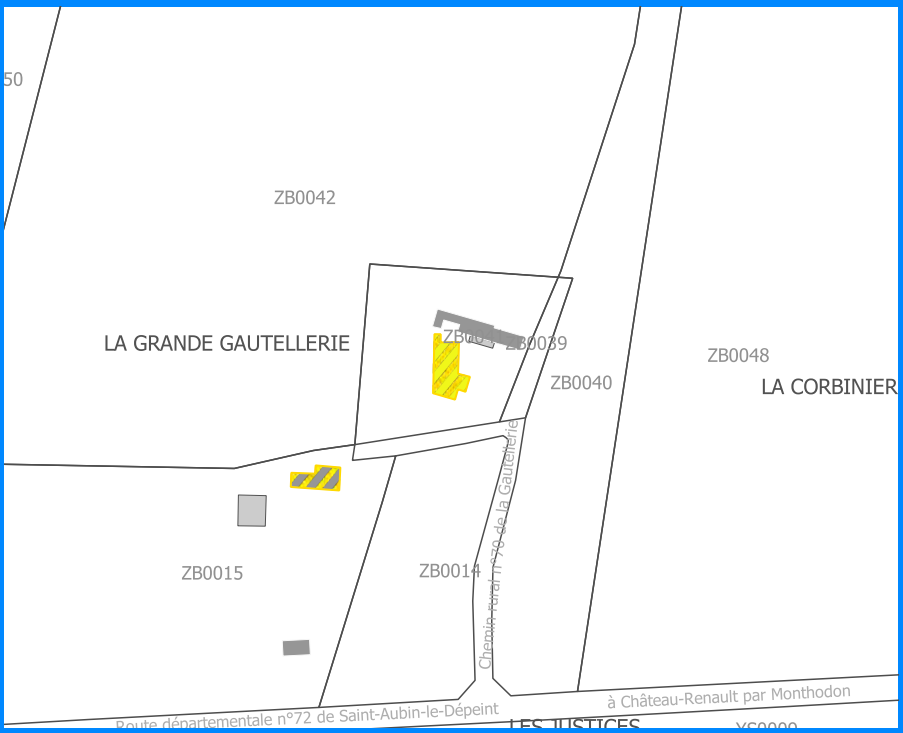

Les Hermites

CD-HER09

La Grande Gauttellerie_34

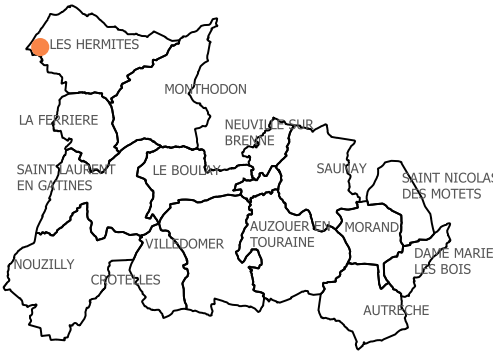

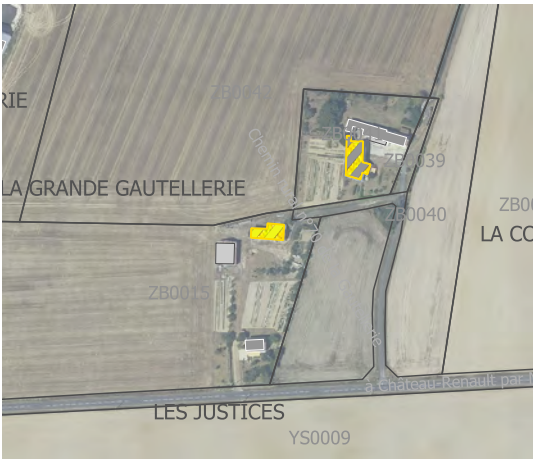

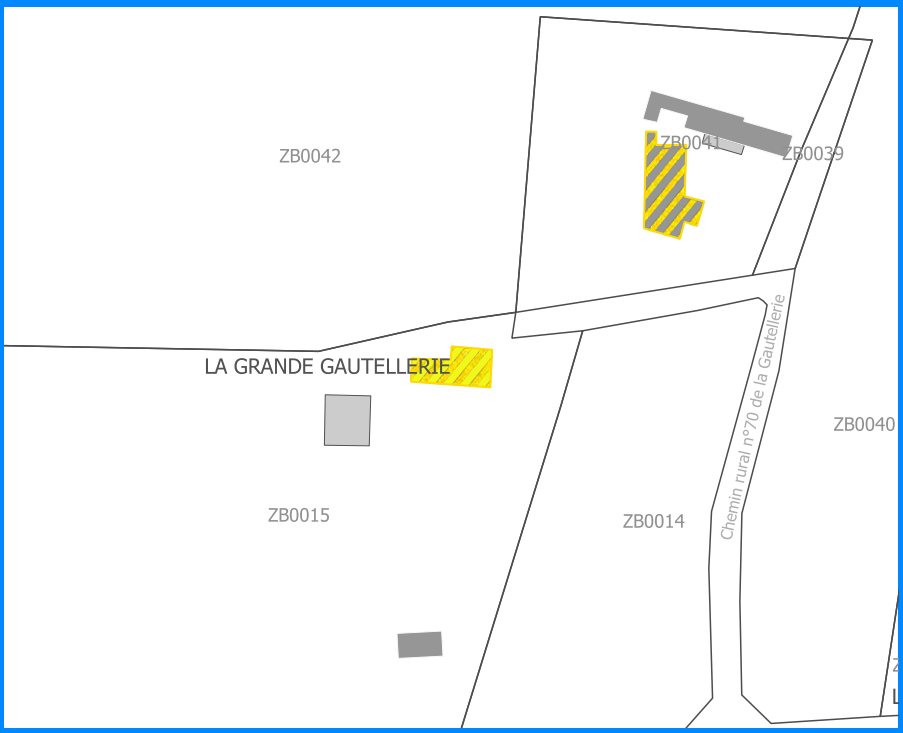

Les Hermites

CD-HER10

La Petite Gauttellerie_35

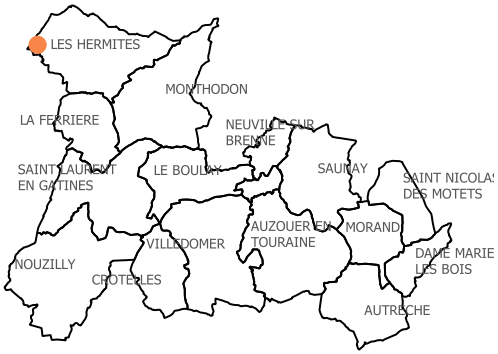



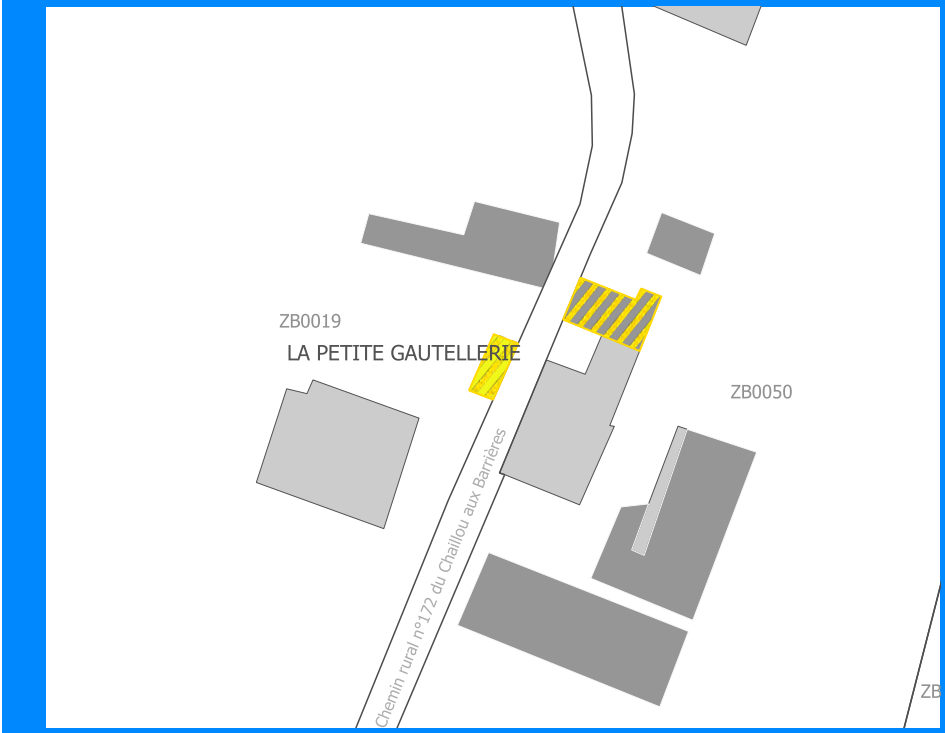

La Petite Gauttellerie_35bis

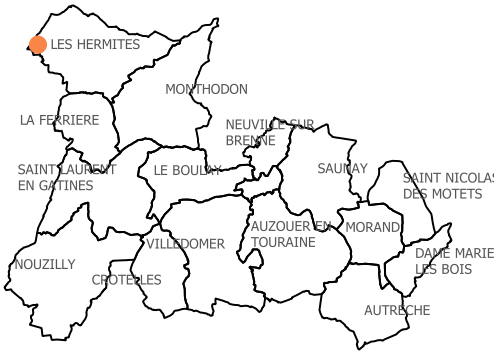



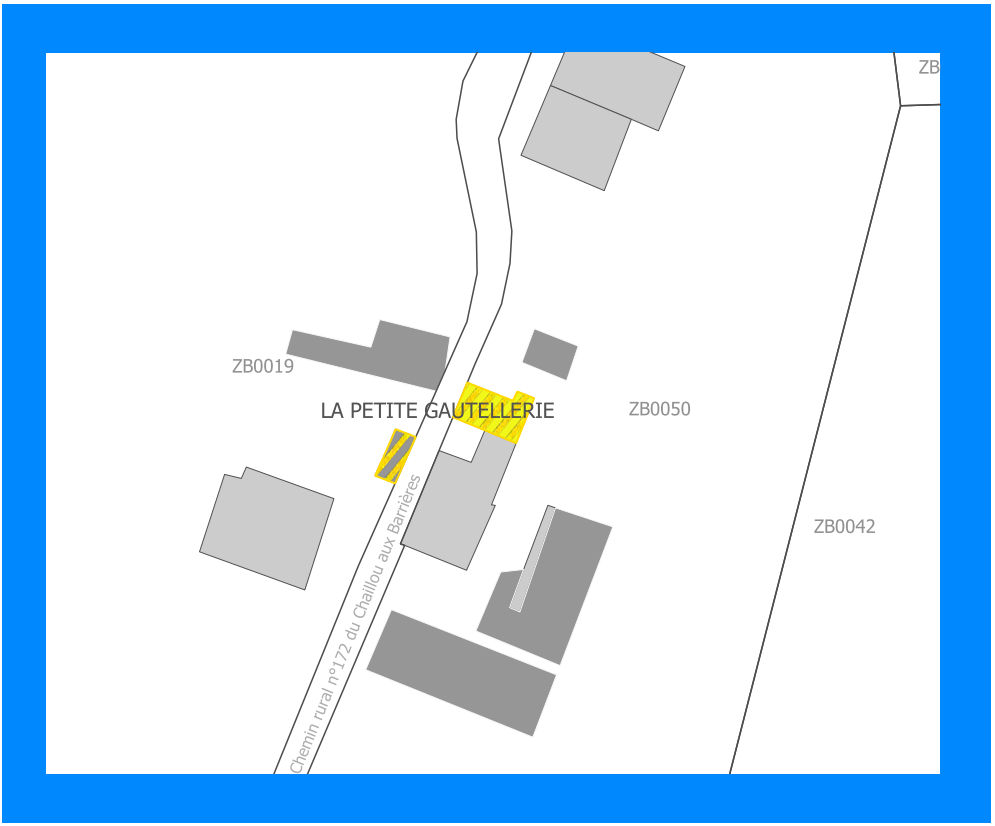

La Guionnière_36

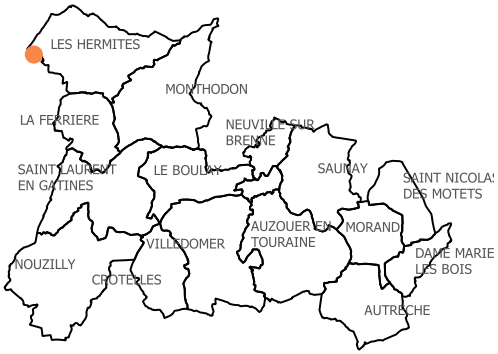

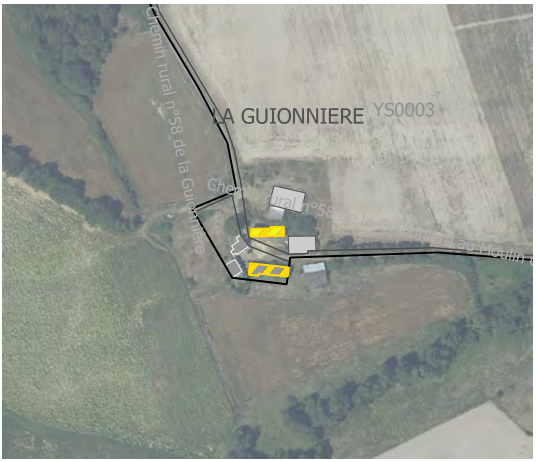

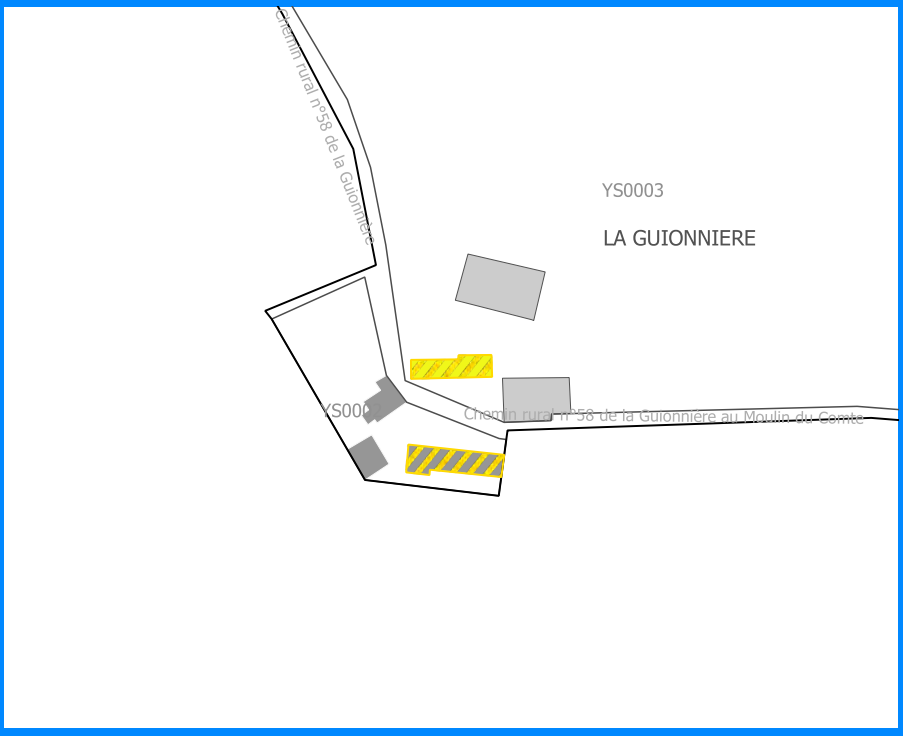

La Guionnière_37

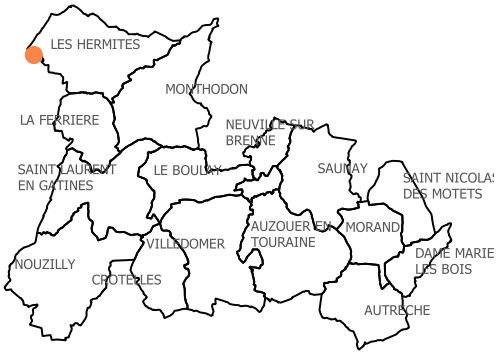



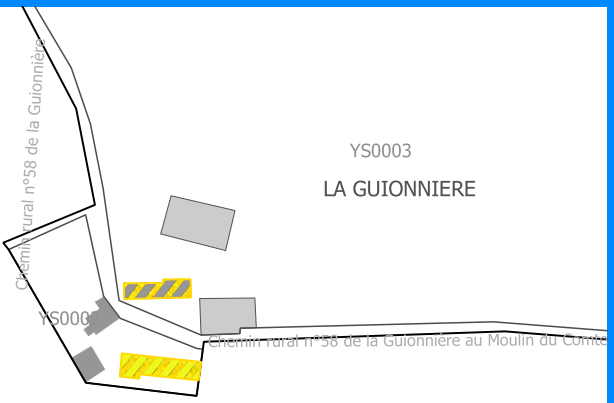

La Deniellerie_6

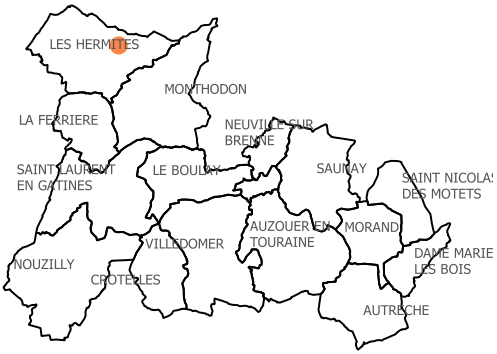





La Deniellerie_47

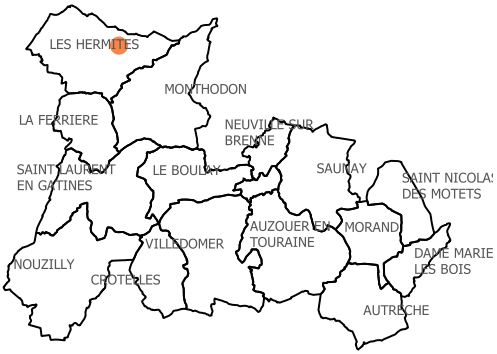



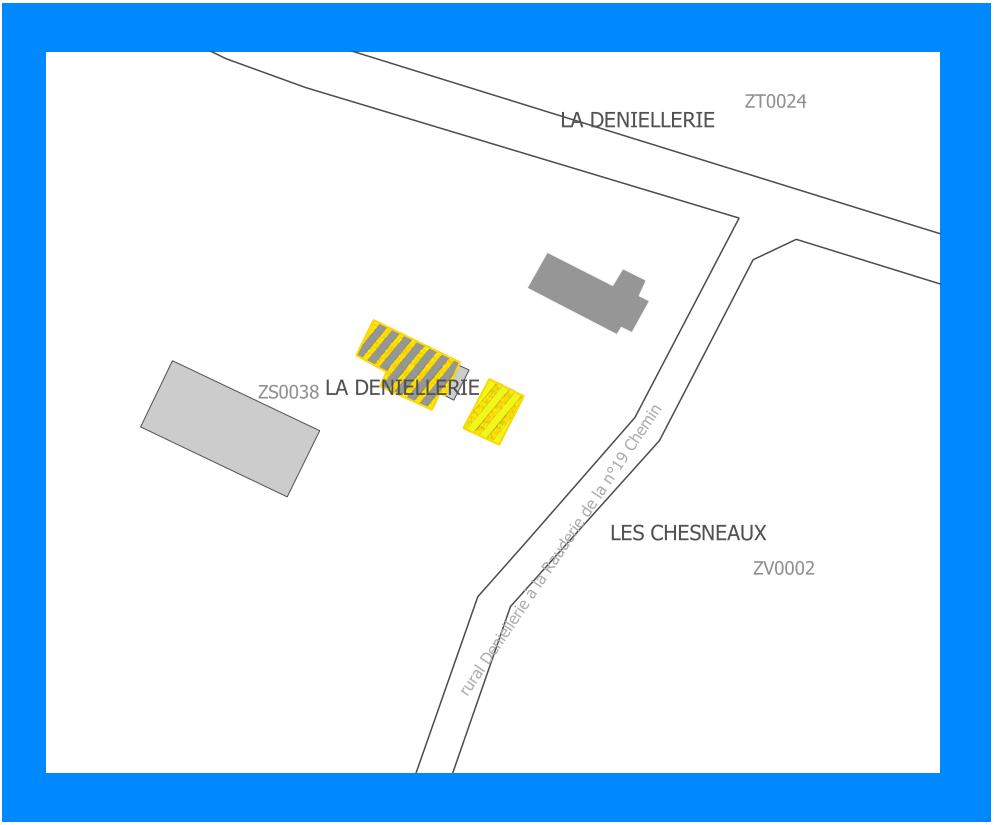

Les Hermites

CD-HER16

L'Epine_48

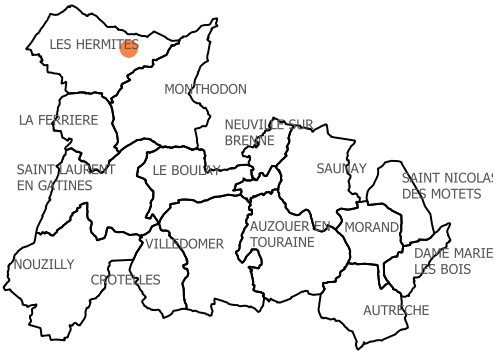

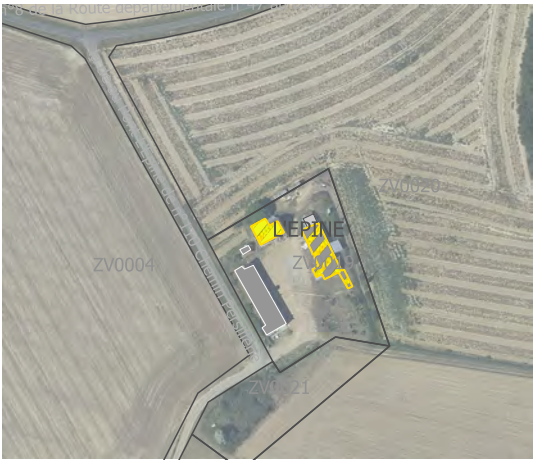

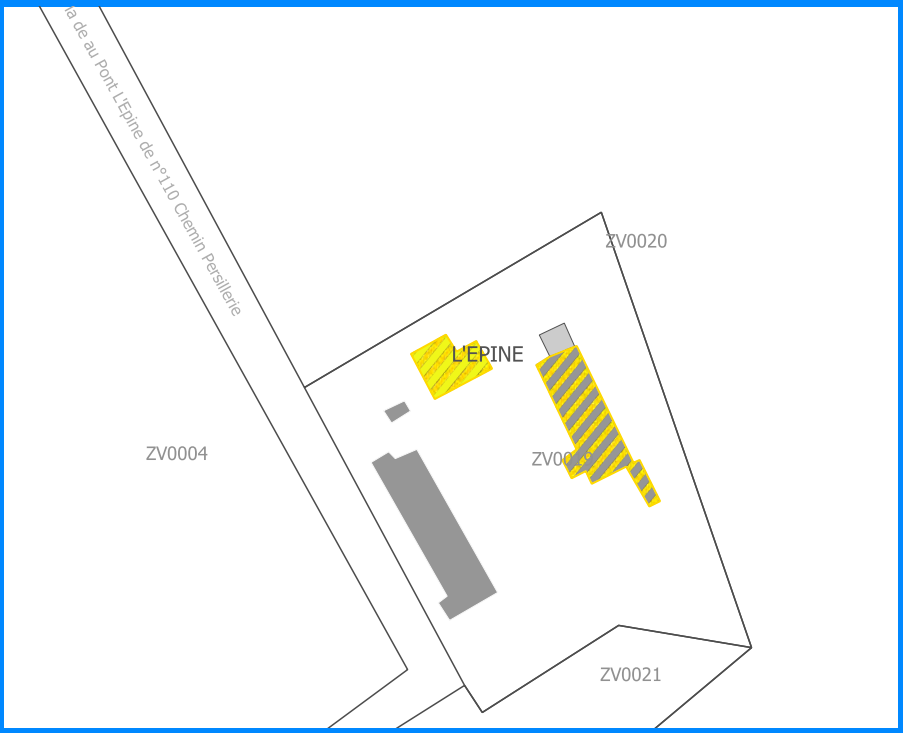

L'Epine_49

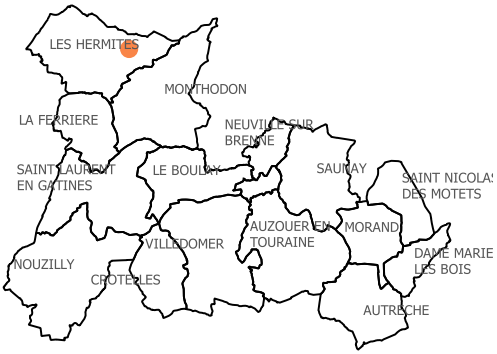
LES HERMITES
MONTHODON
LA FERRIERE
NEUVILLE SUR BRENNE
SAINT LAURENT EN GATINES
LE BOULAY
SAUMAY
SAINT NICOLAS DES MOTETS
AUZOUER EN TOURAINE
MORAND
VILLEDOMER
DAME MARIE LES BOIS
NOUZILLY
CROTELLES
AUTRECHE


ZV0003
PIECE DE L'EPINE
ZV0007
ZV0006
L'EPINE
ZV0020
ZV0004
ZV0021

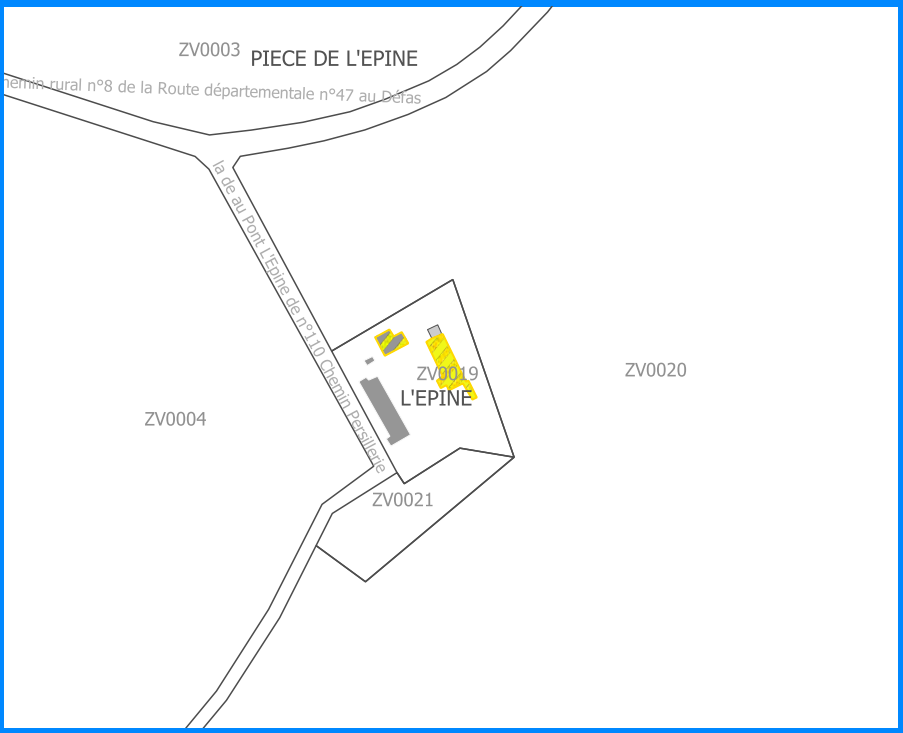
ZV0003
PIECE DE L'EPINE
Chemin rural n°8 de la Route départementale n°47 au Défas
la de au Pont L'Epine de n°110 Chemin Persillerie
ZV0019
L'EPINE
ZV0020
ZV0004
ZV0021

Le Défas_50

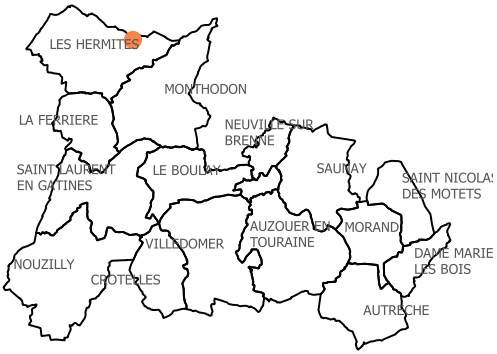
LES HERMITES
MONTHODON
LA FERRIERE
NEUVILLE SUR BRENNE
SAINT LAURENT EN GATINES
LE BOULAY
SAUMAY
SAINT NICOLAS DES MOTETS
AUZOUER EN TOURAINE
MORAND
VILLEDOMER
DAME MARIE LES BOIS
NOUZILLY
CROTELLES
AUTRECHE

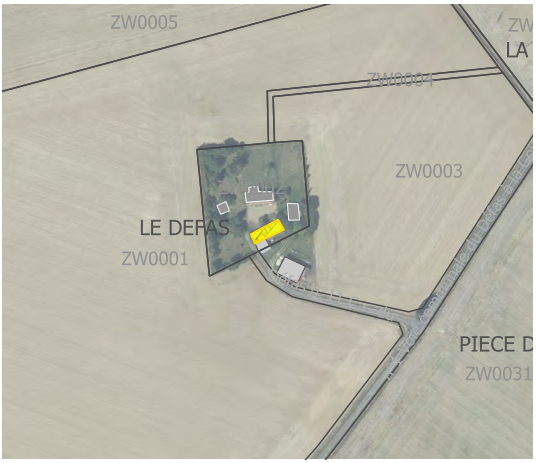
ZW0005
ZW0004
ZW0003
LE DEFAS
ZW0001
PIECE D
ZW0031

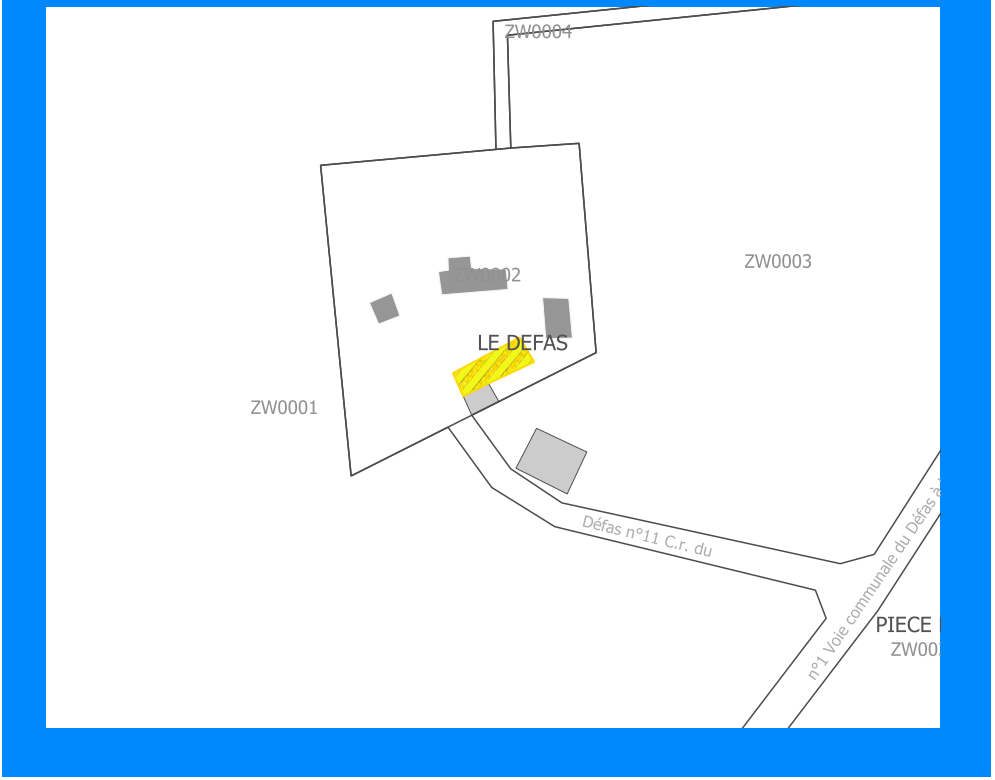
ZW0004
ZW0003
LE DEFAS
ZW0001
Défas n°11 C.r. du
PIECE

Le Chaillou_68

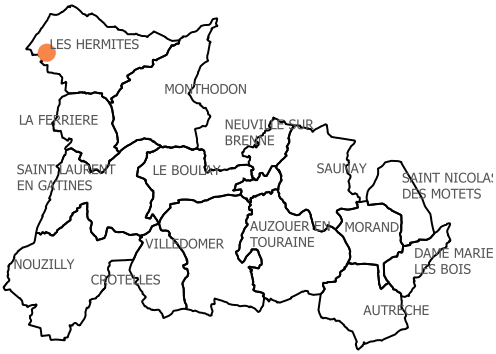

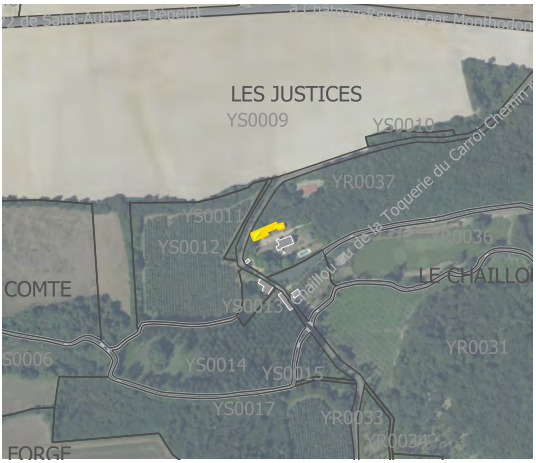

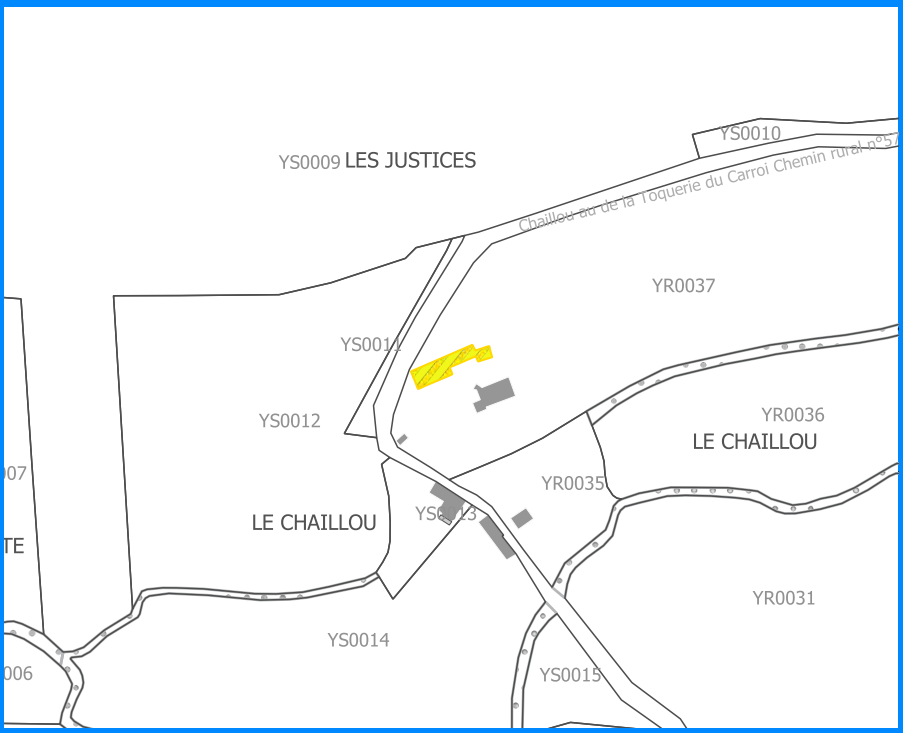

Le Salvert_69

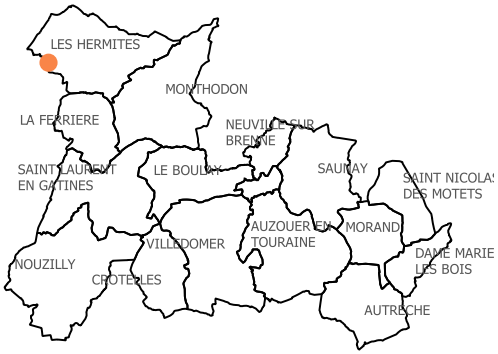



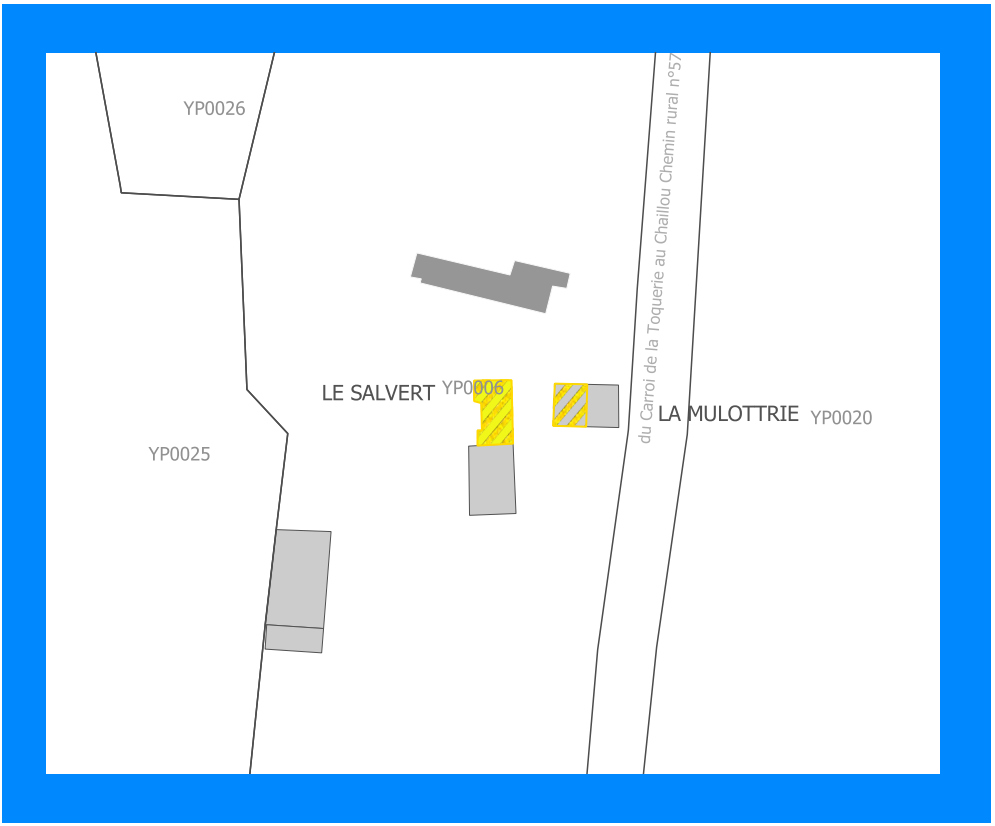

Le Salvert_70

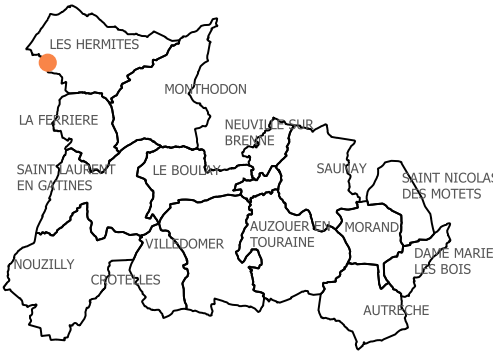



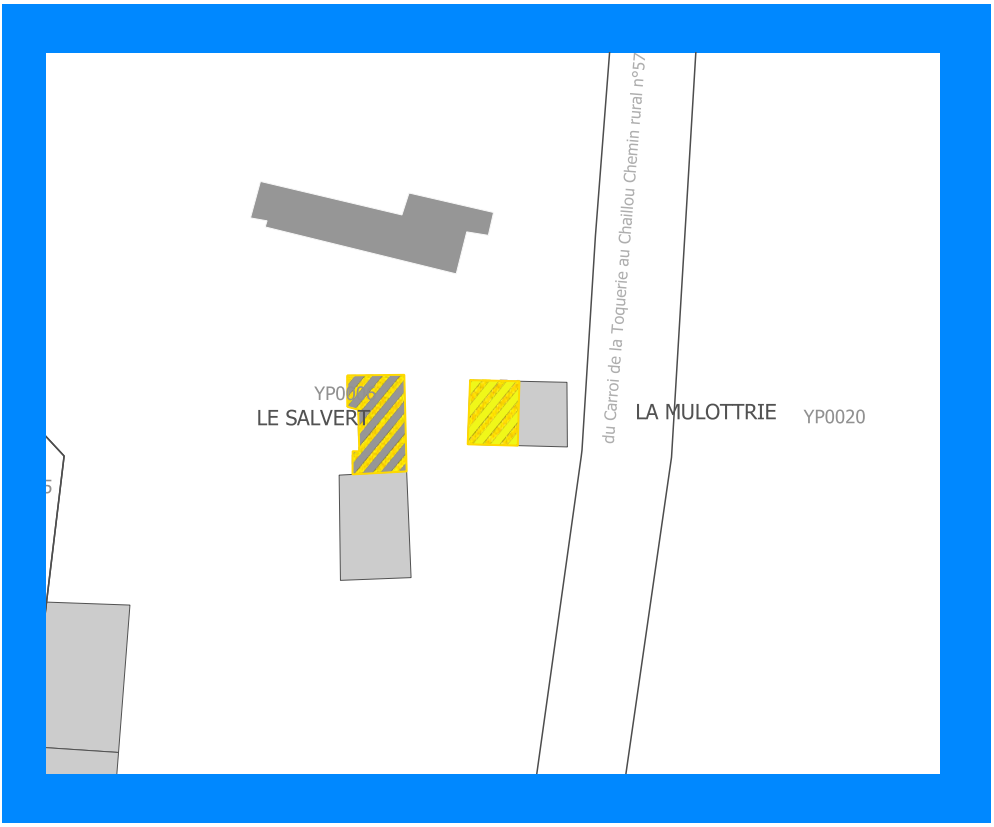

La Poulettrie_71

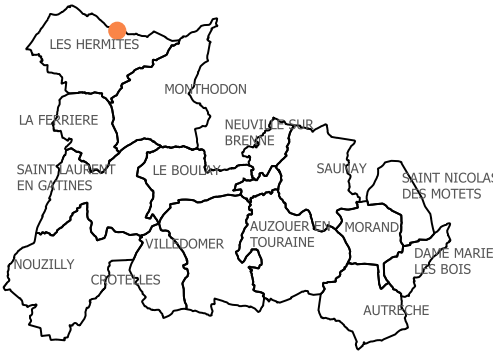



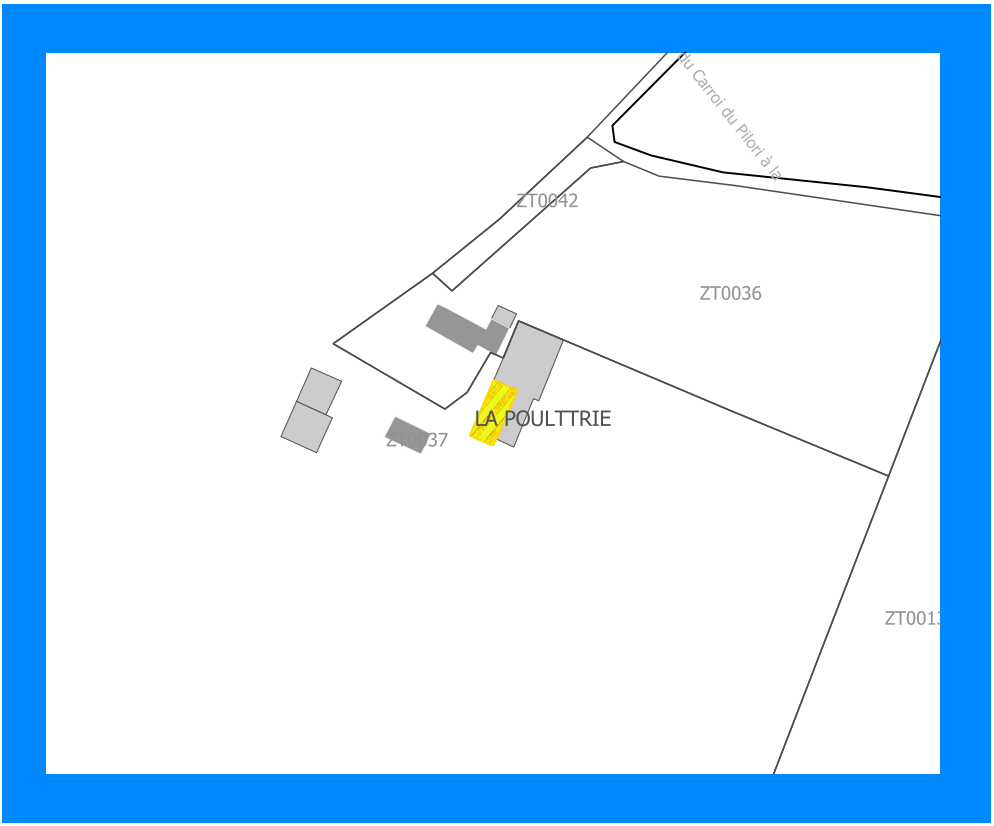

La Besnagerie_72

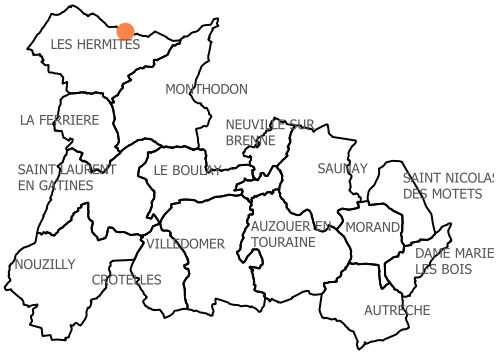



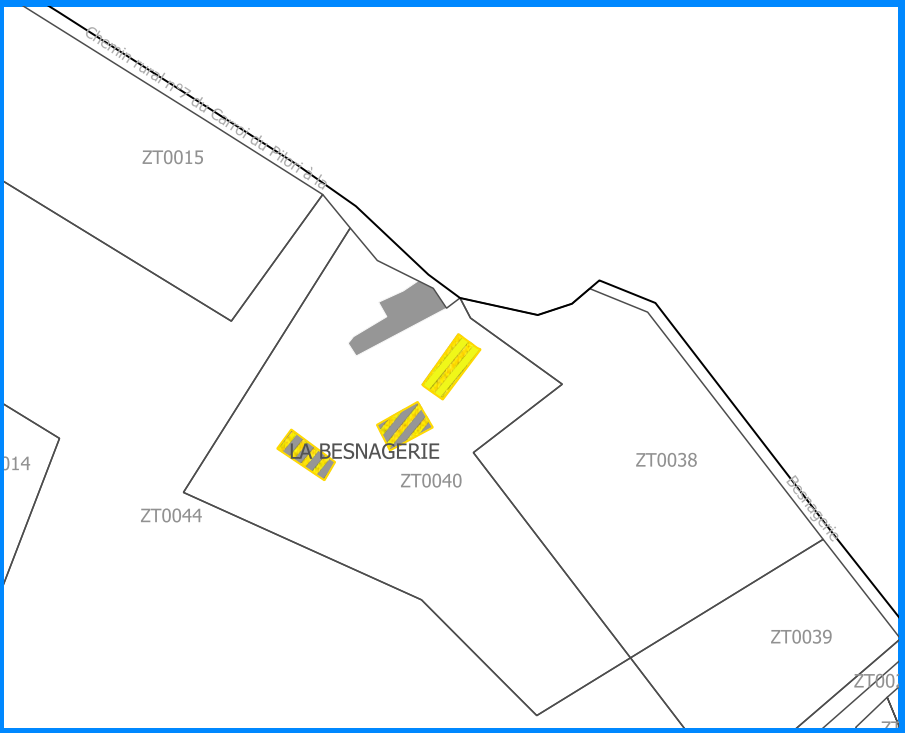

La Besnagerie_73

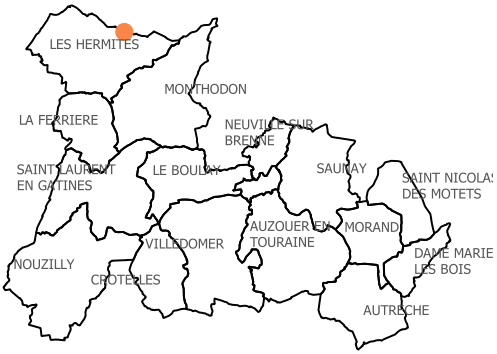



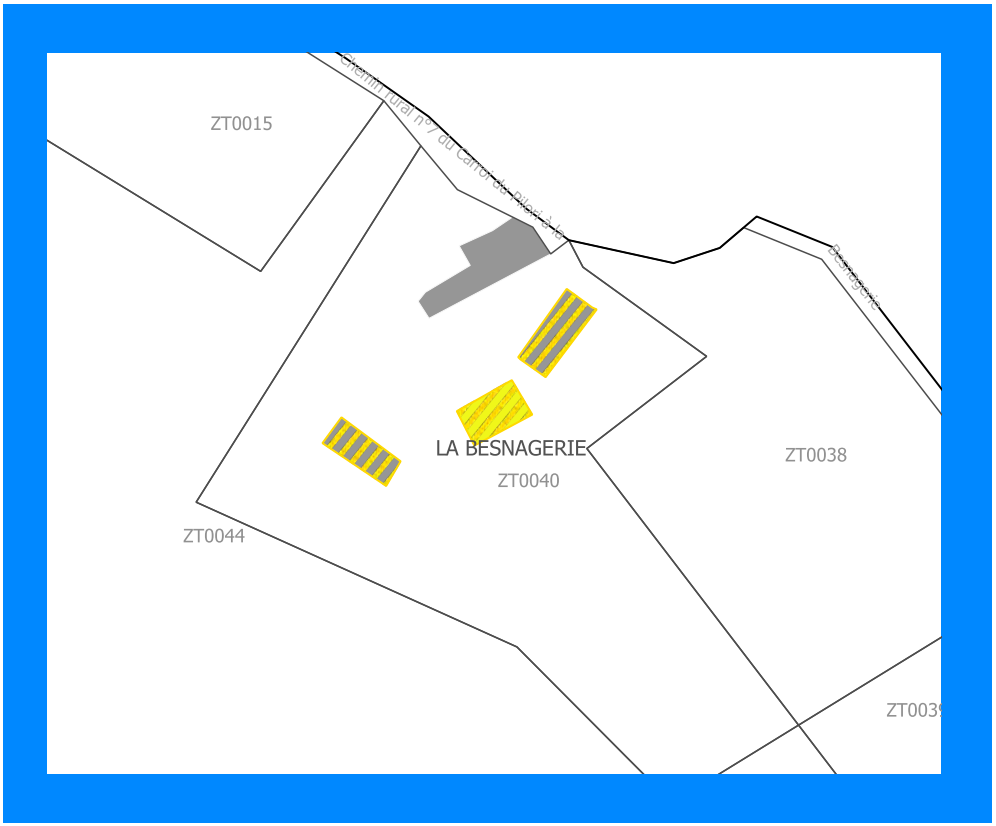

La Besnagerie_74

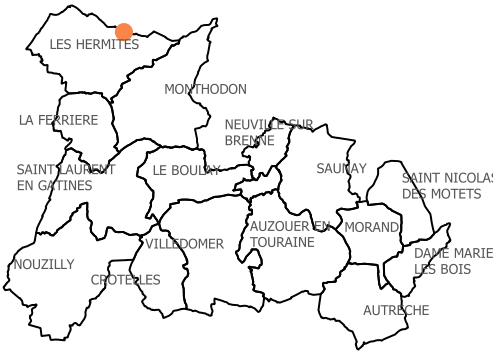



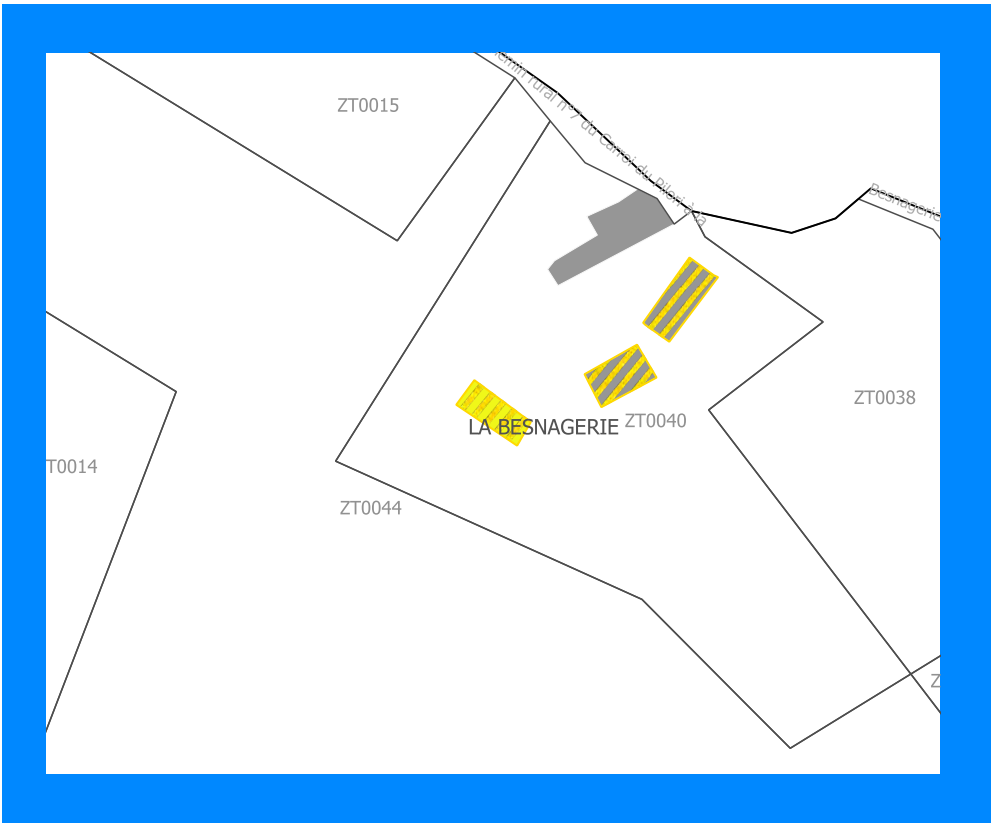

Le Petit Beauchêne_84

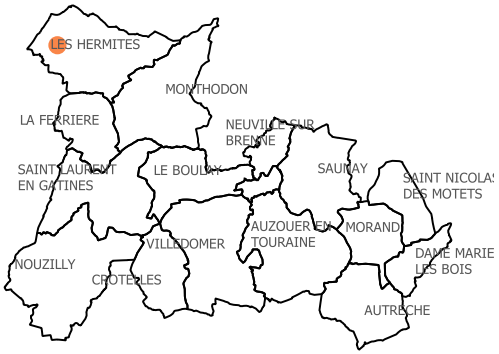

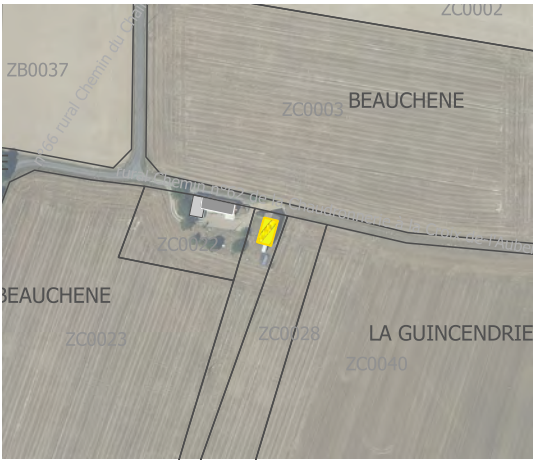



Le Beauchêne_85

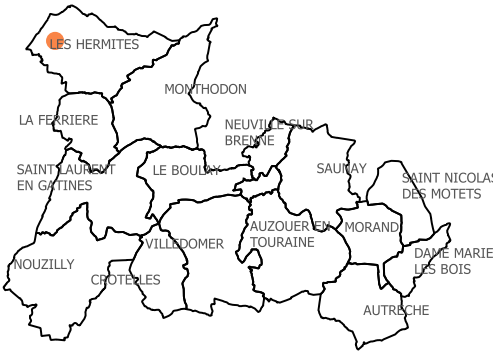

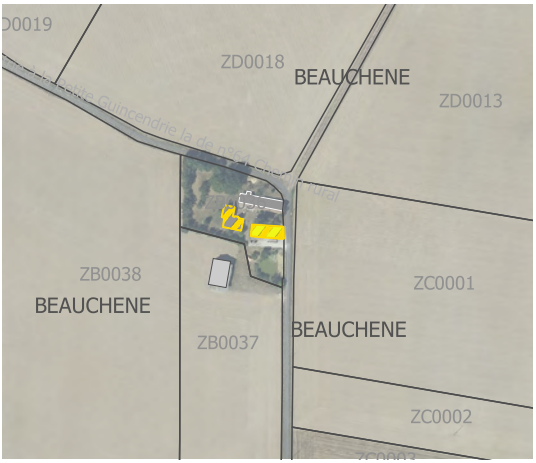

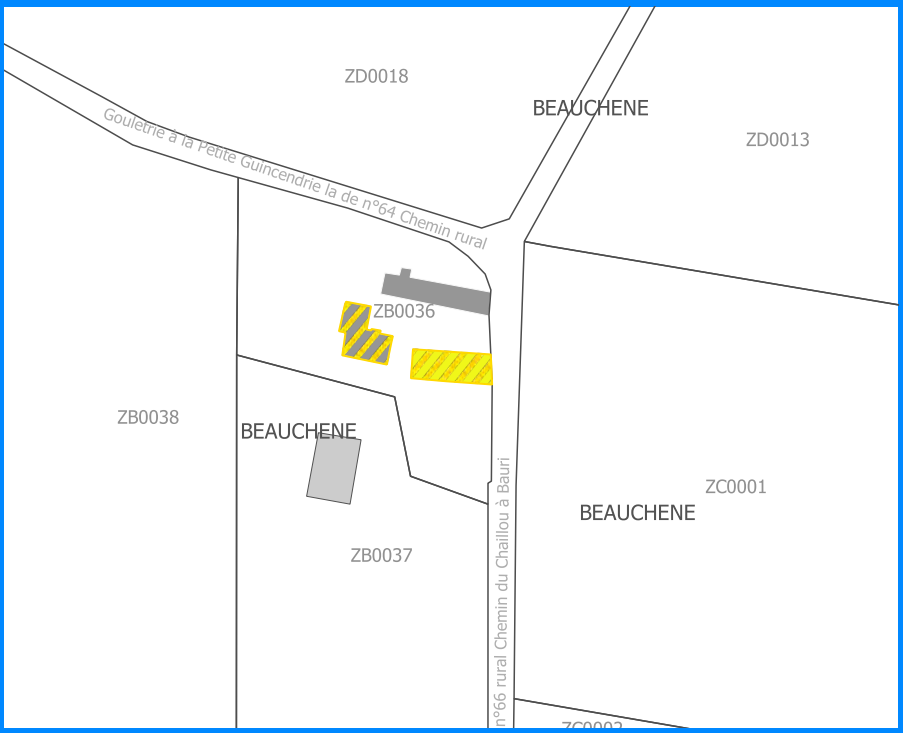

Le Beauchêne_86

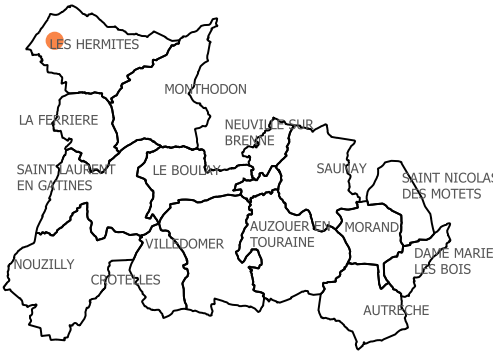

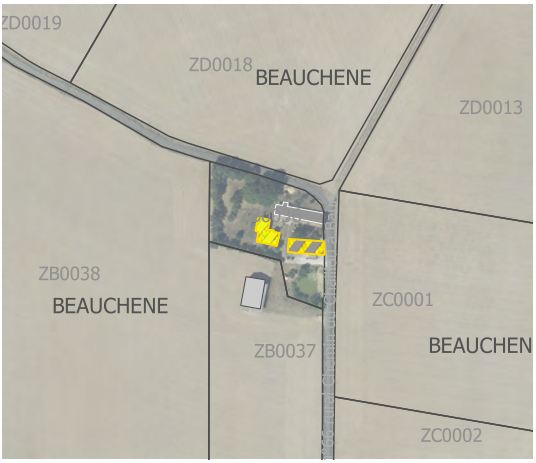

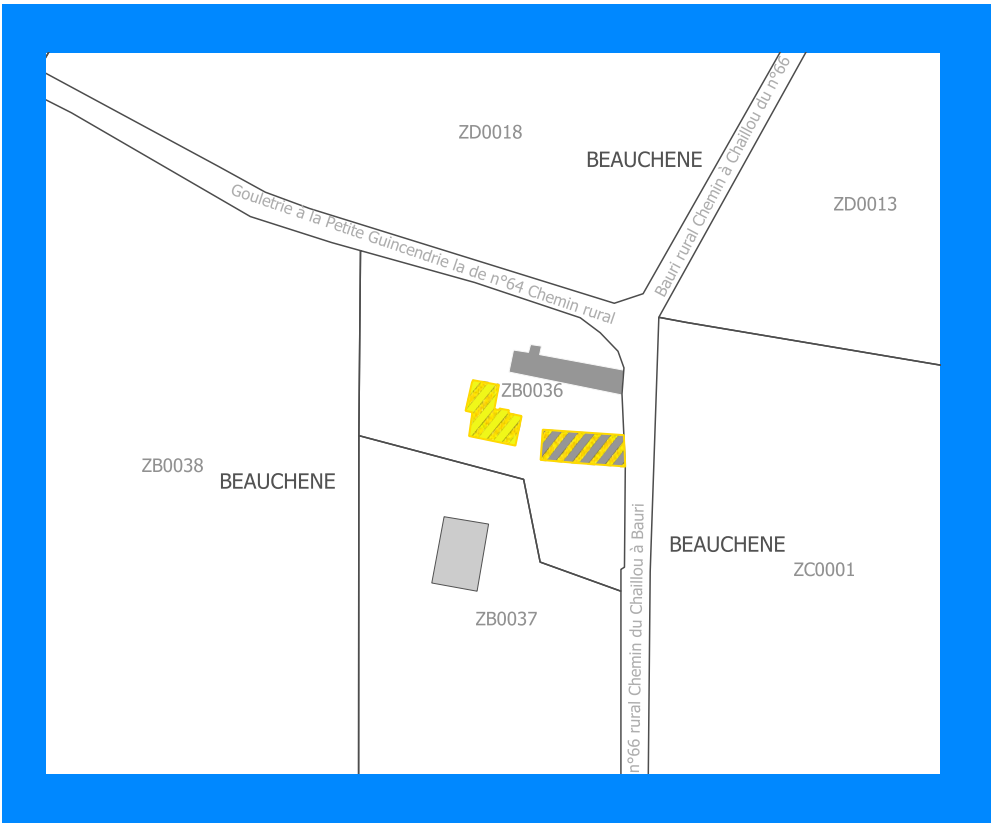

Le Petite Corbinière_87

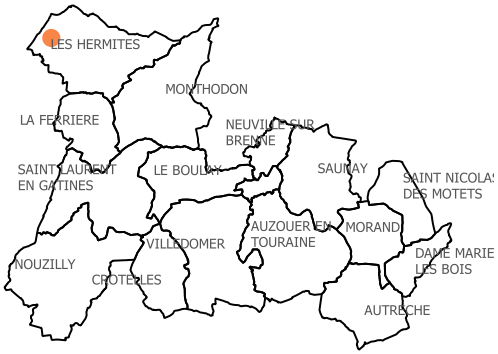

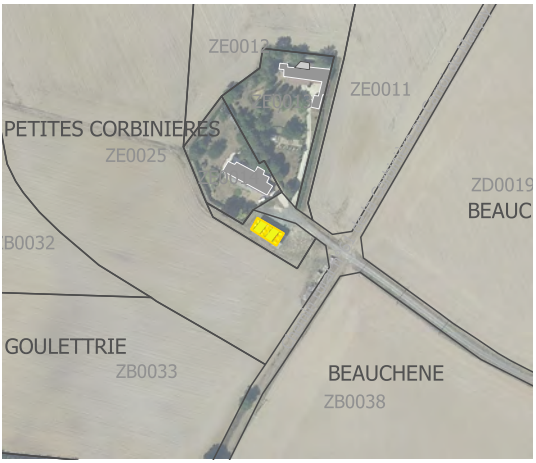

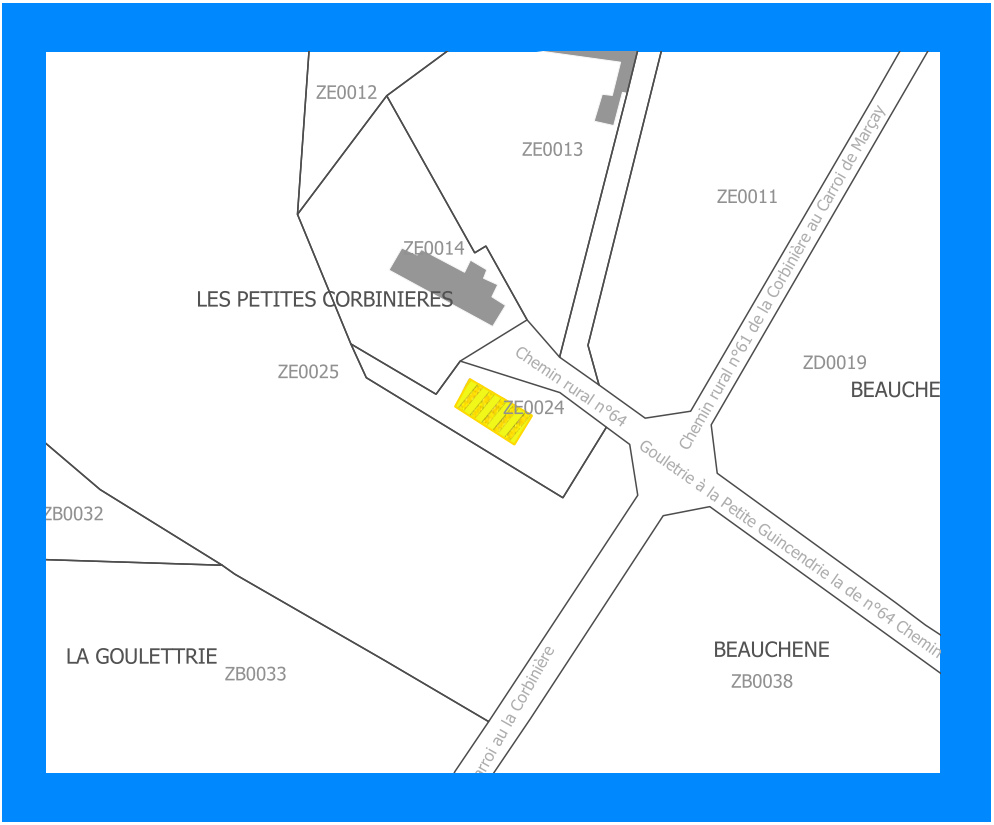

La Renardière_88

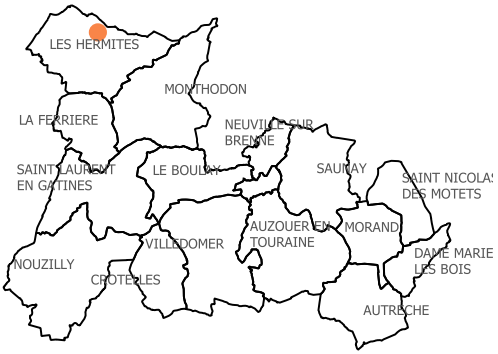



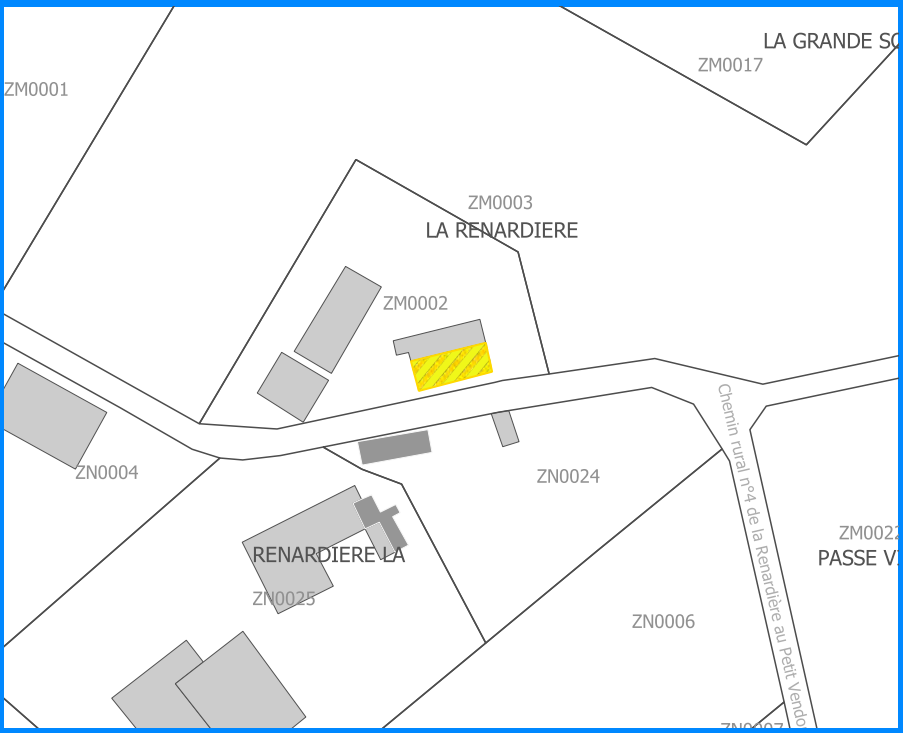

La Guilletrie_94

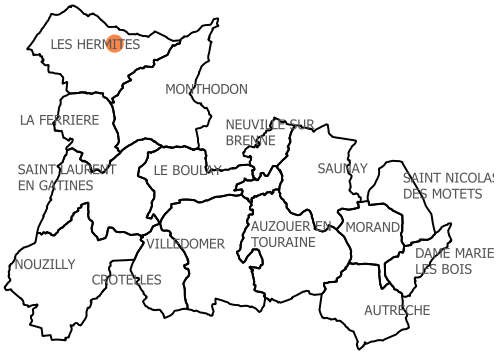



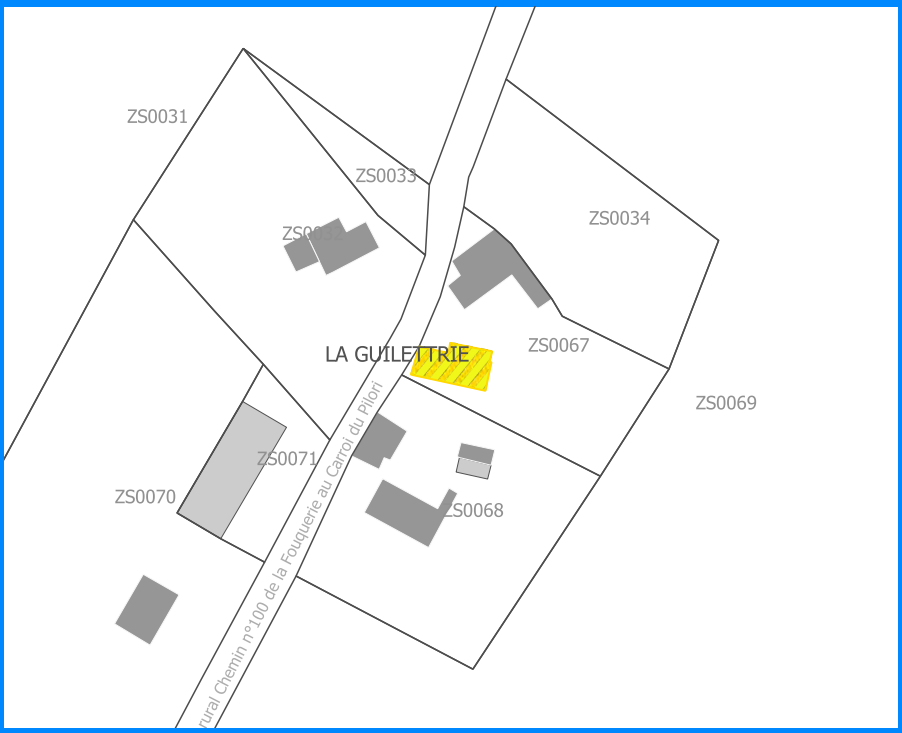

La Goujonnière_95

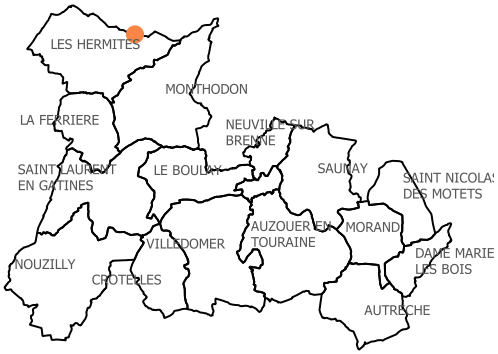





La Goujonnière_95bis

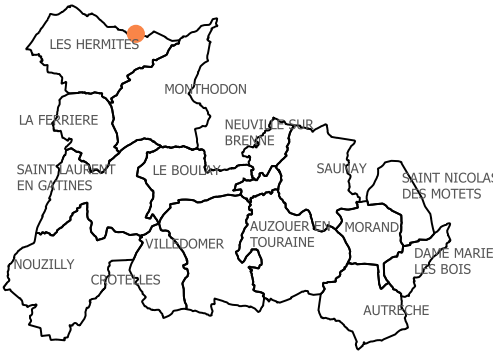

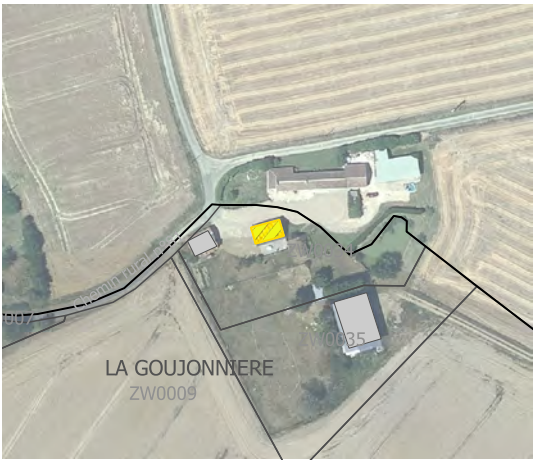

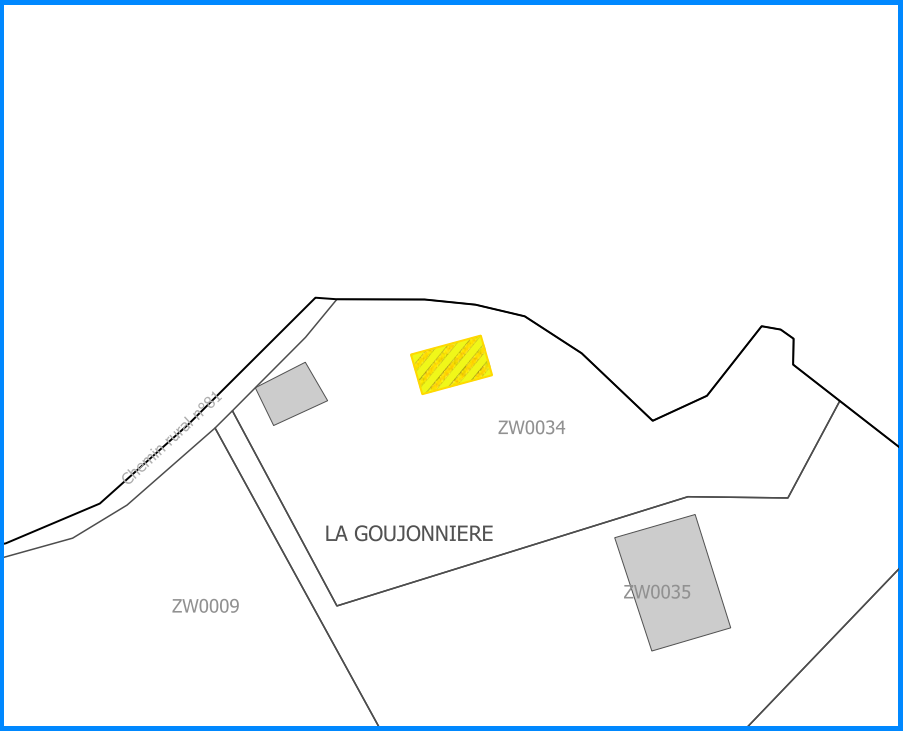

Les Hermites

CD-HER34

Les Quatre Vents_6bis

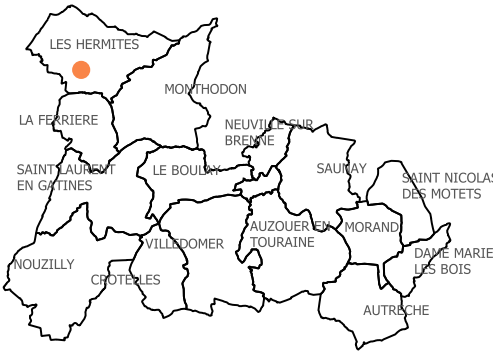



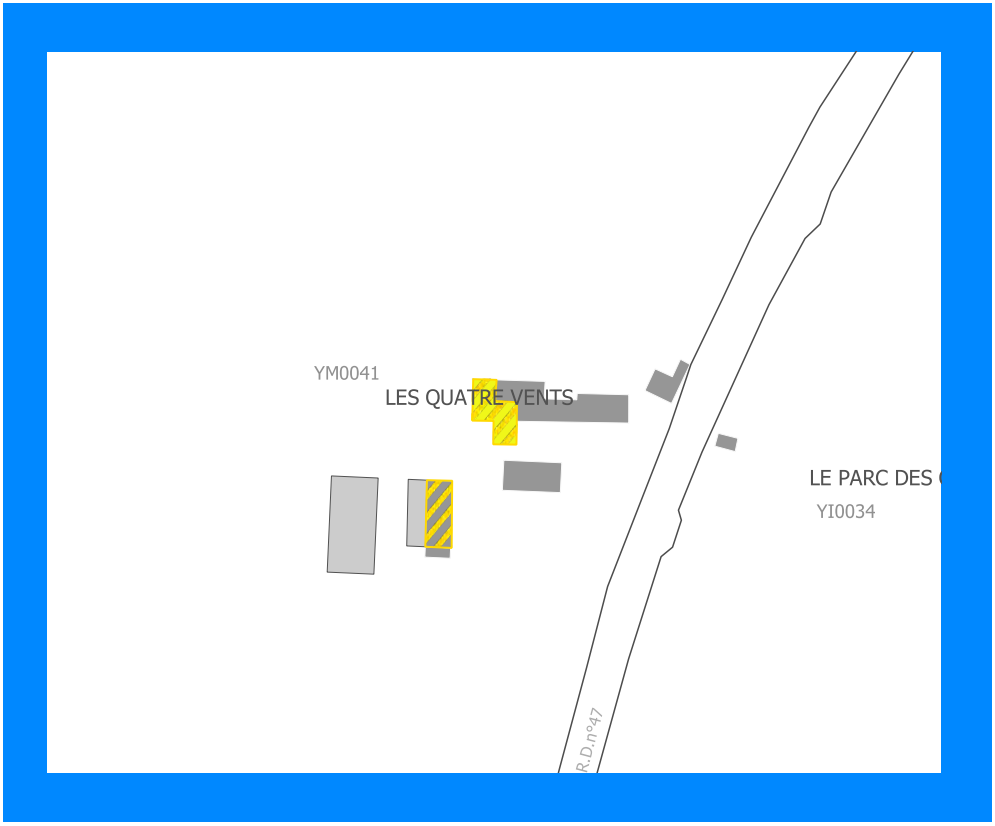

Les Quatre Vents_7

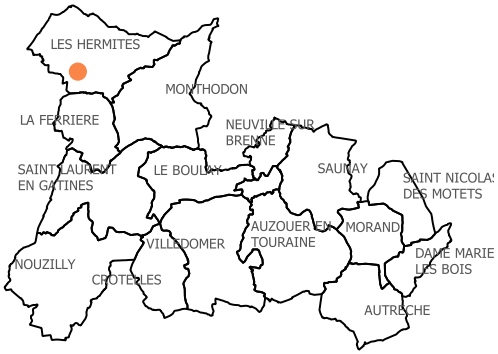



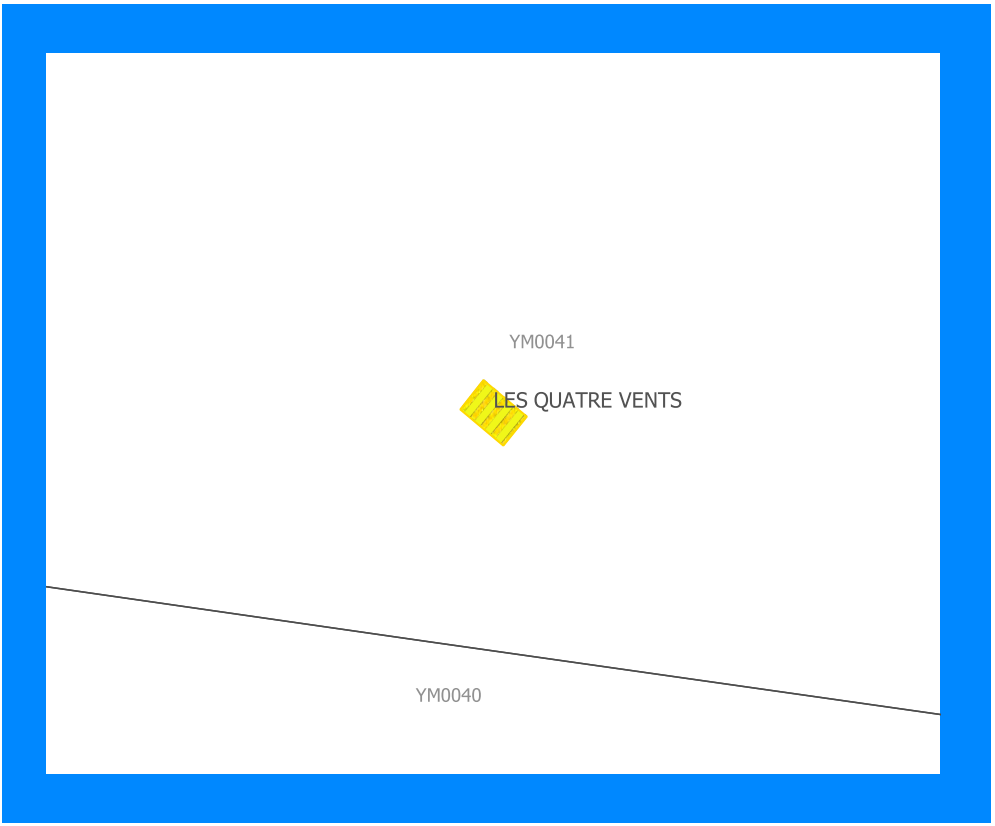

La Piardière_89

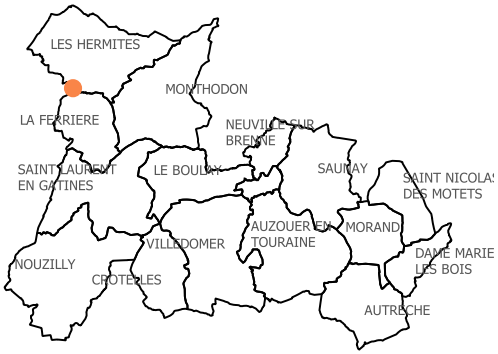



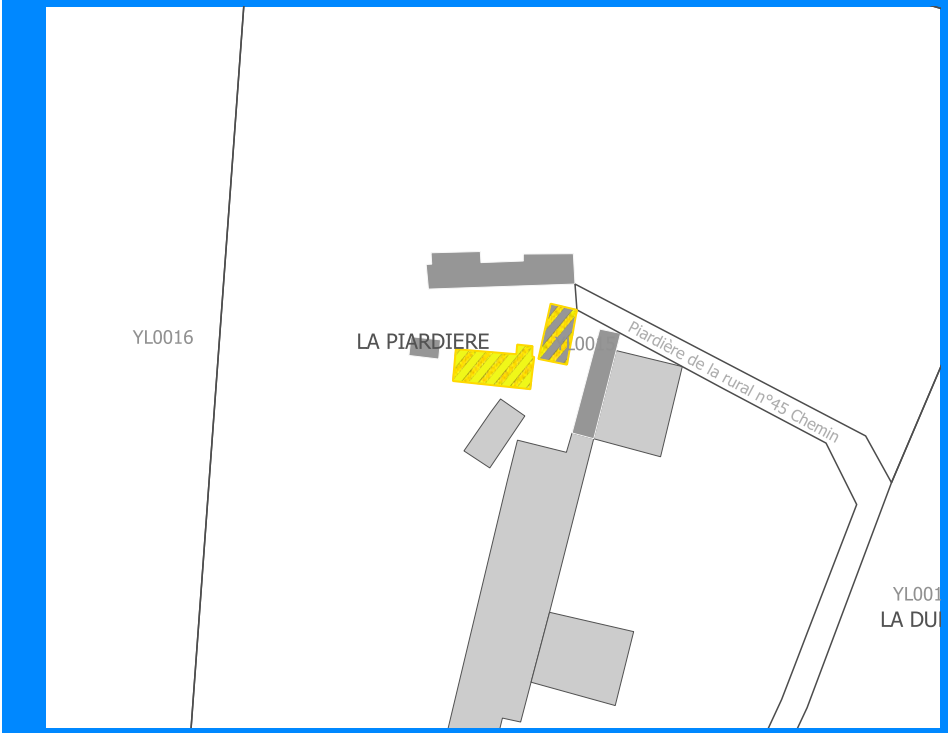

La Piardière_90

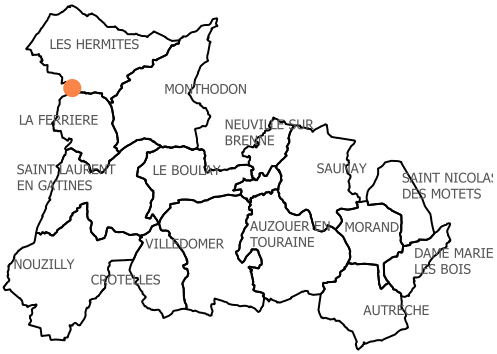





La Finardière_79

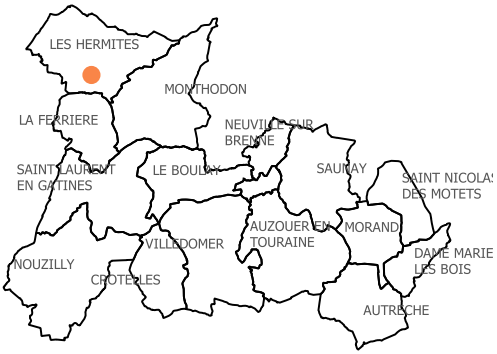

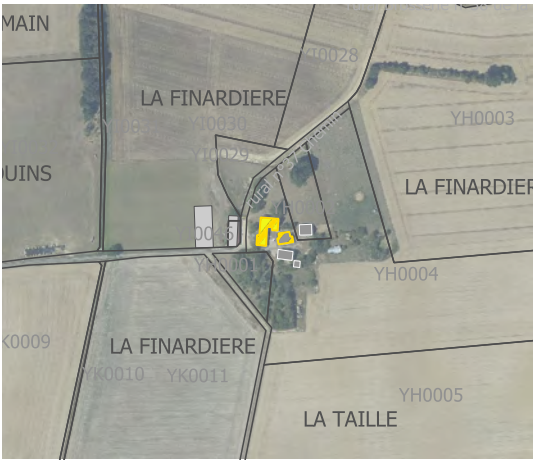

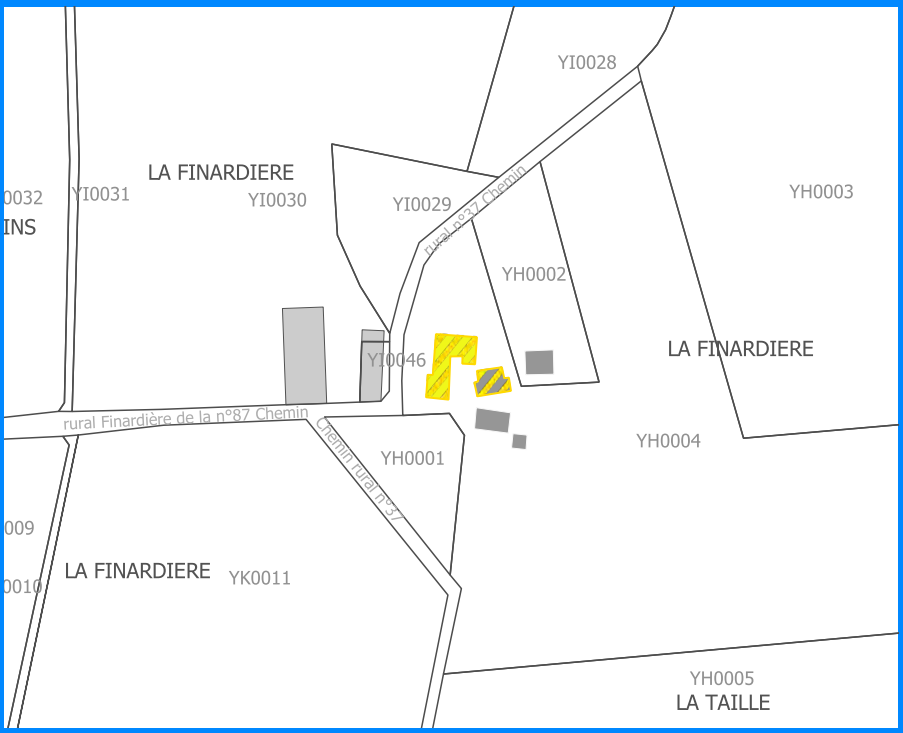

La Finardière_80

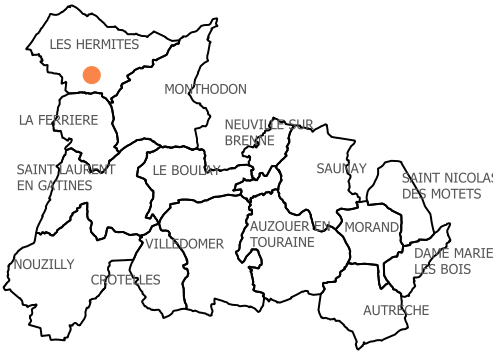

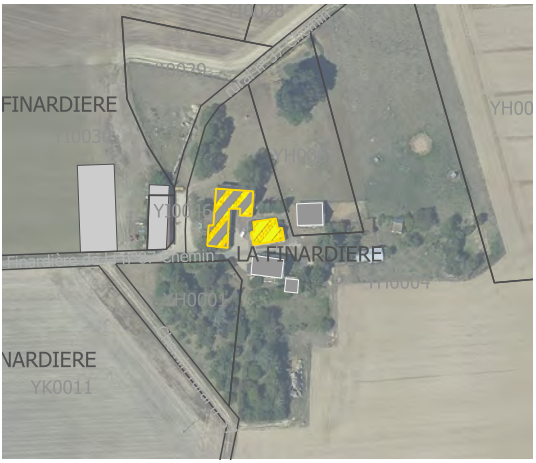

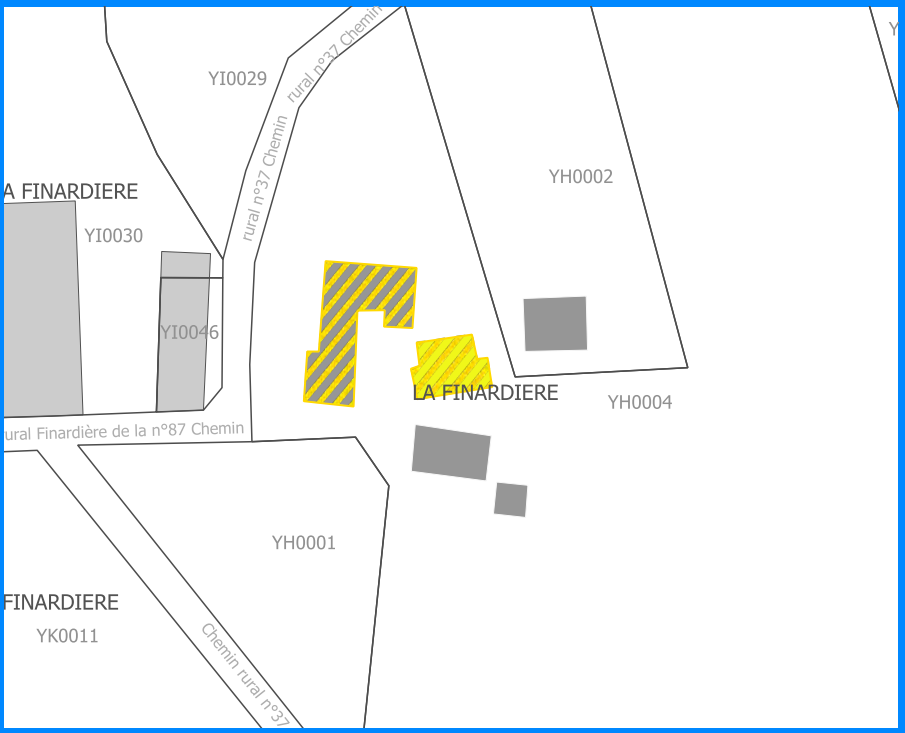

La Pentinière_81

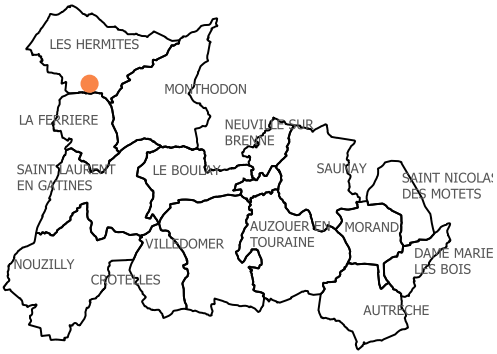

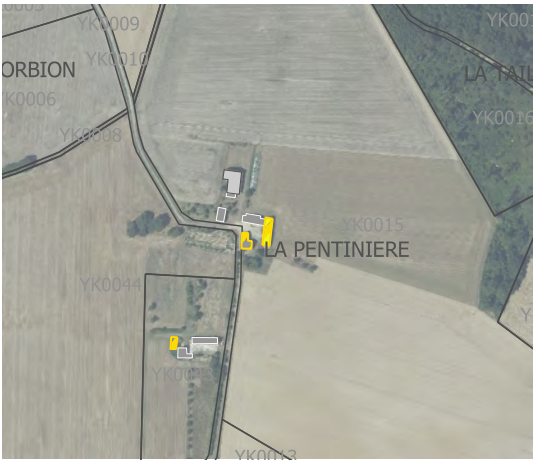

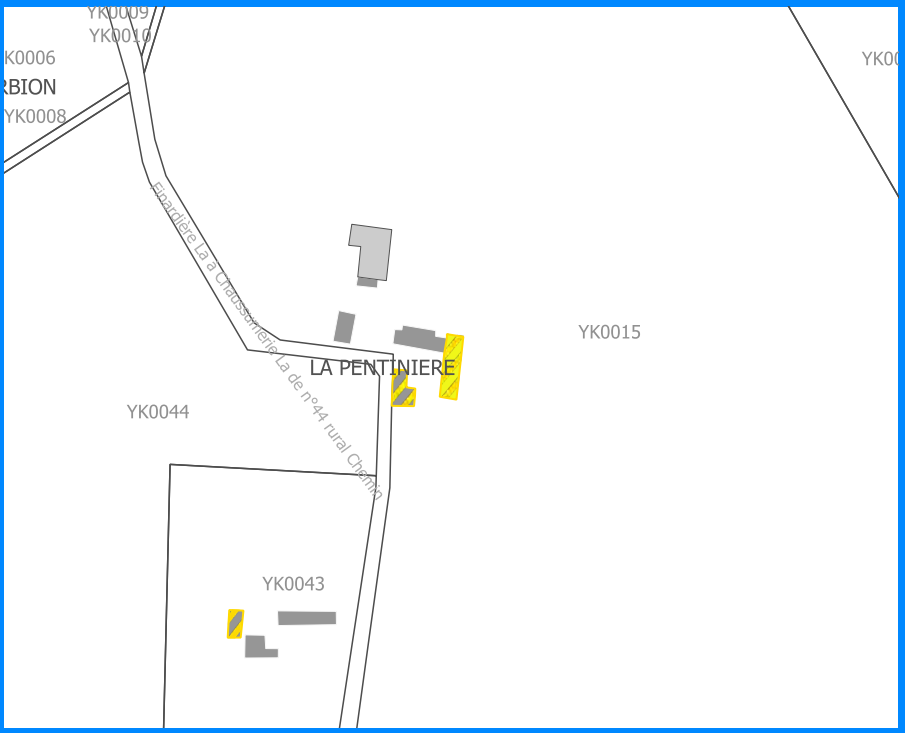

La Pentinière_82

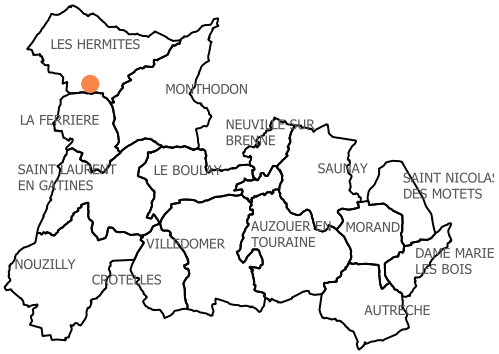



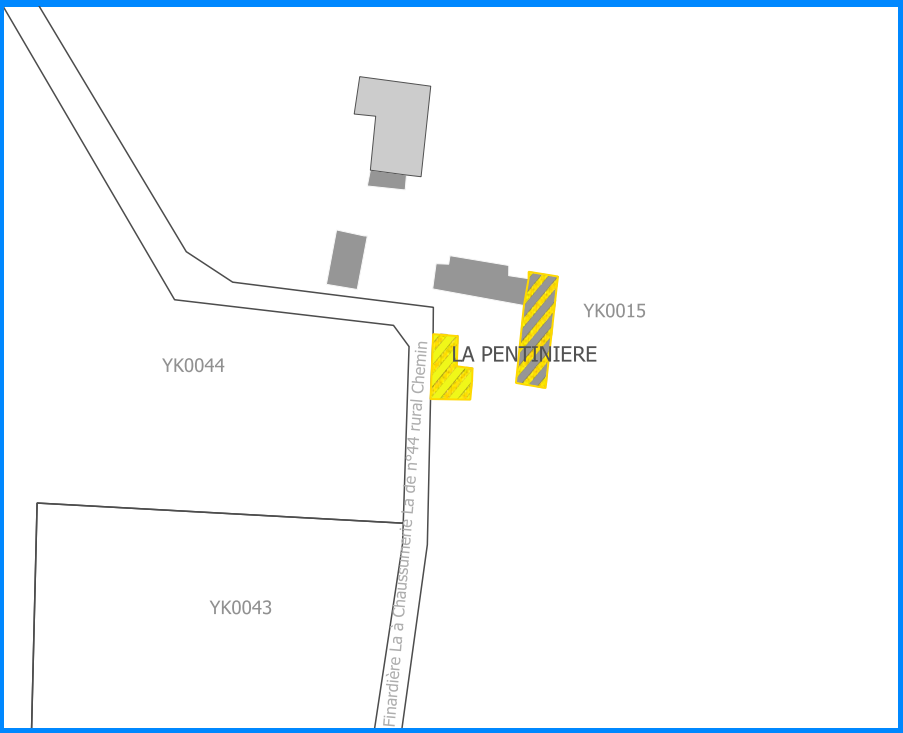

La Pentinière_83

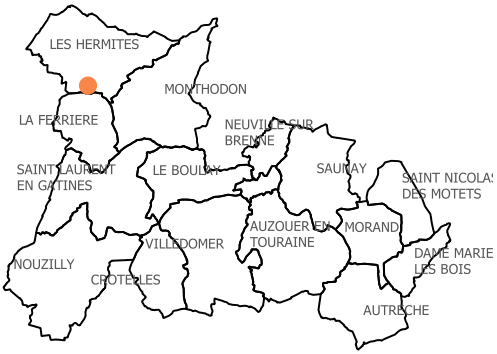

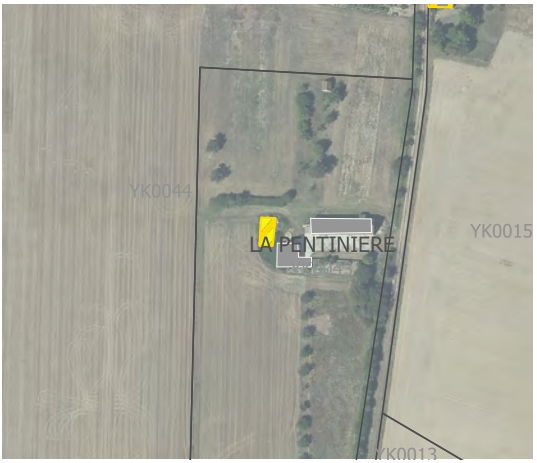

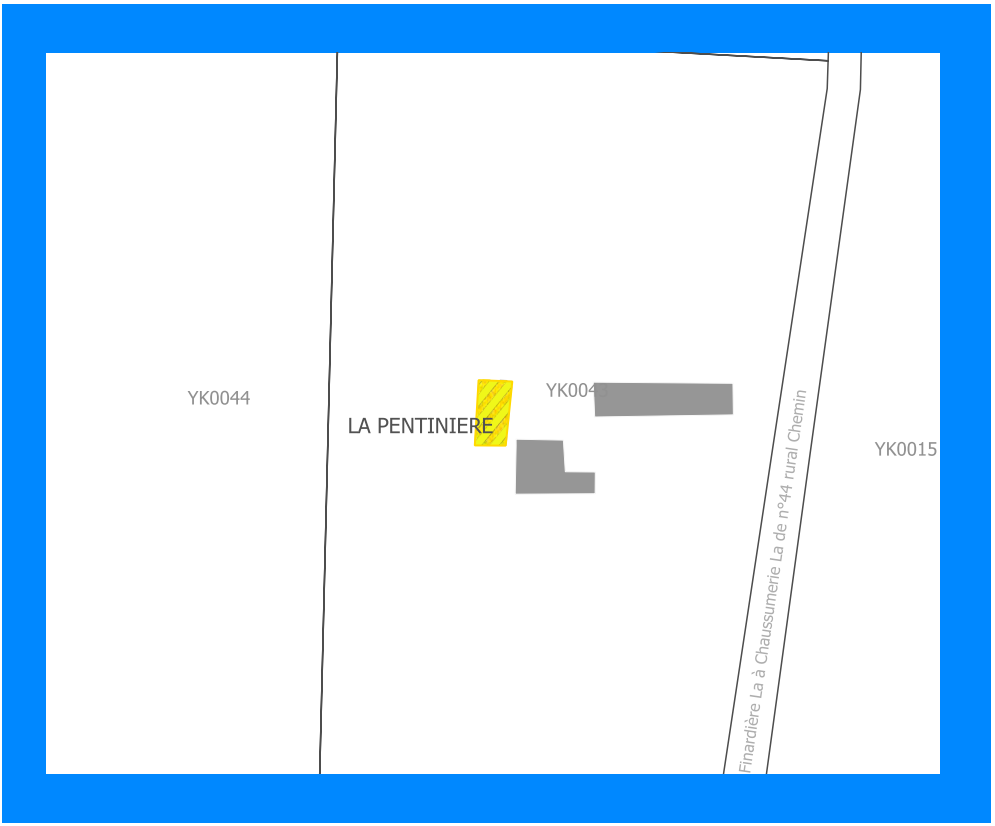

La Rauderie_11

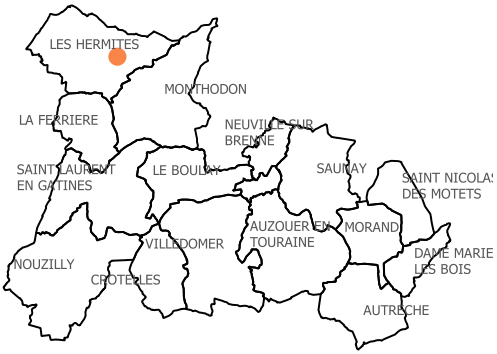





La Rauderie_12

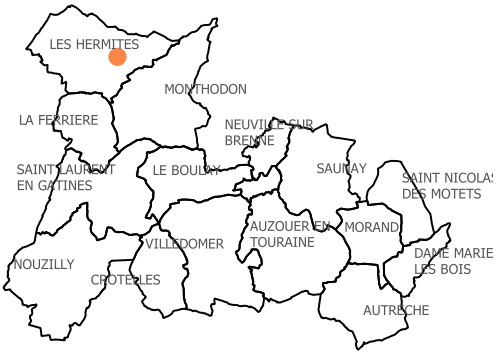

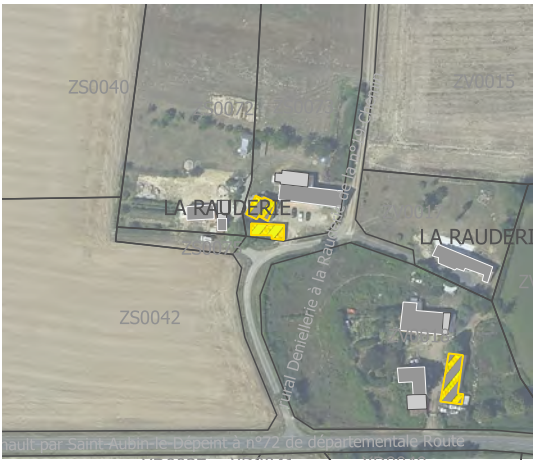



Les Hermites

CD-HER45

La Rauderie_13





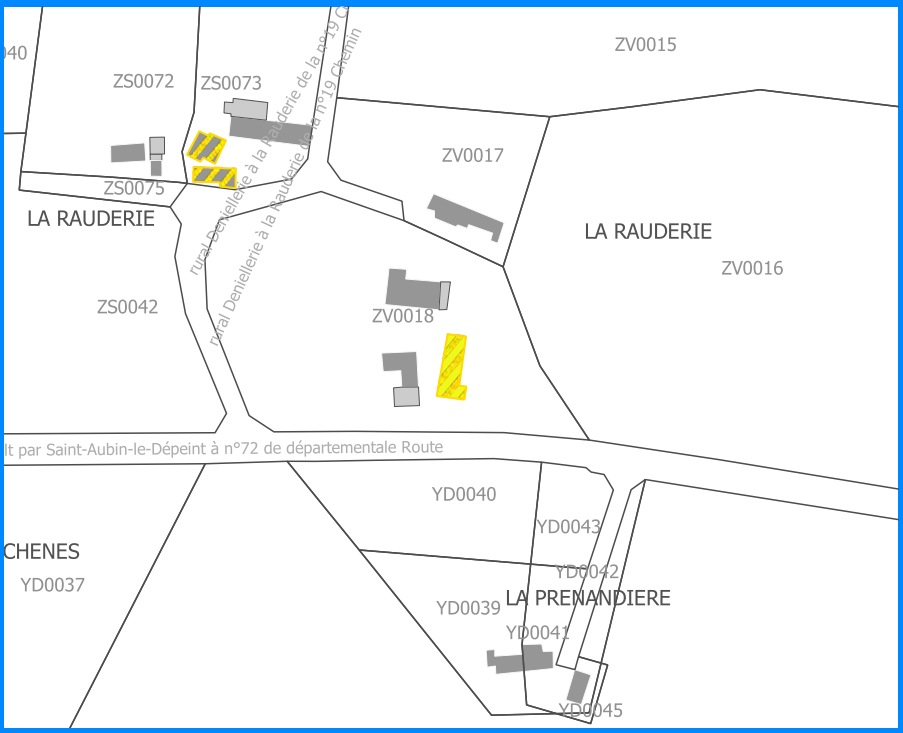

La Persillerie_14

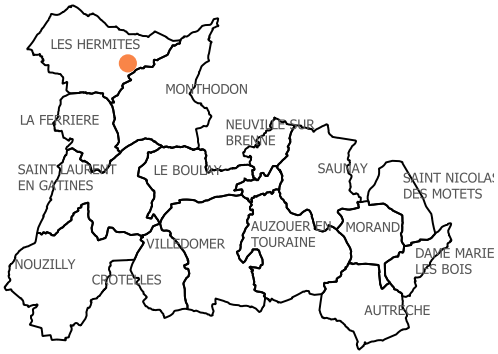





La Persillerie_14bis

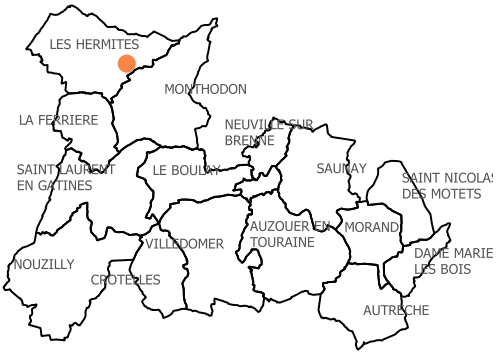



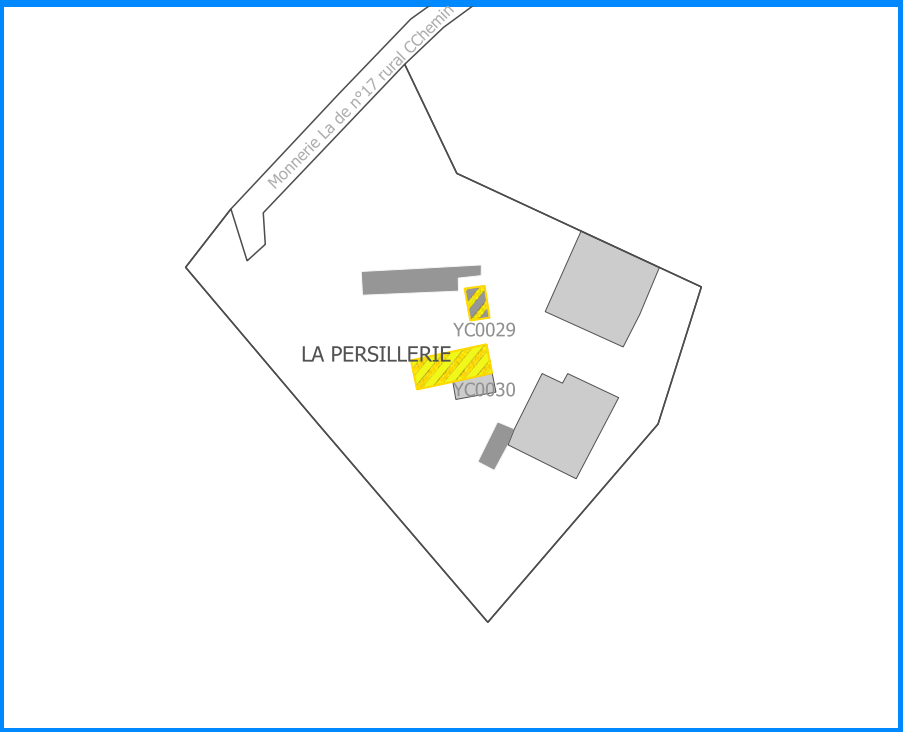

La Monnerie_78

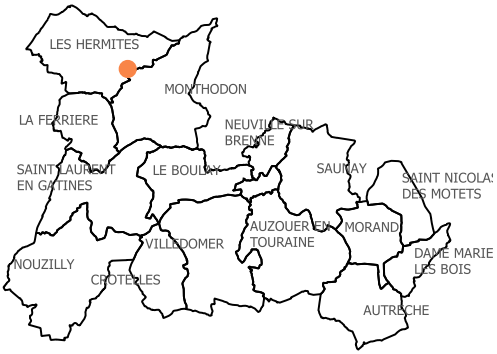



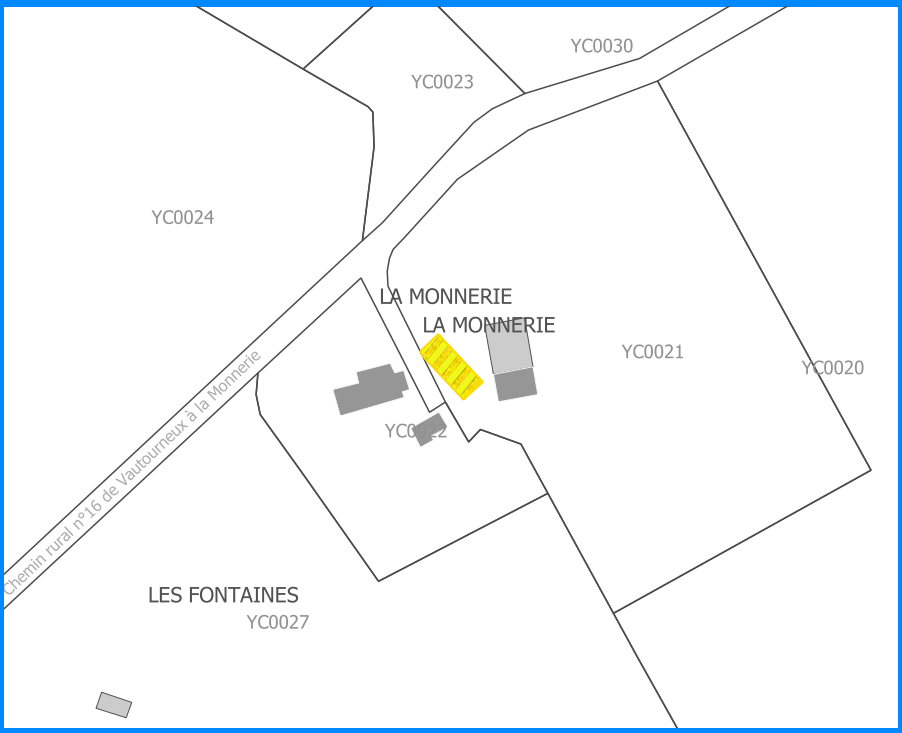

Les Trois Portes_16

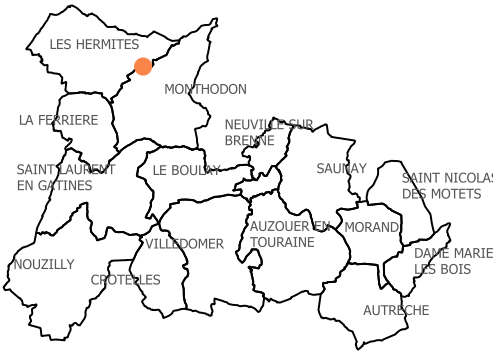

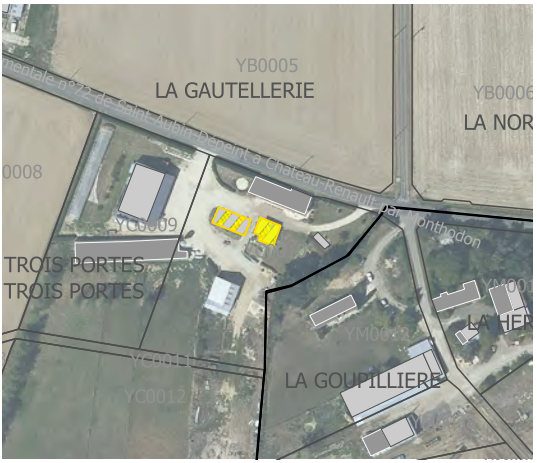

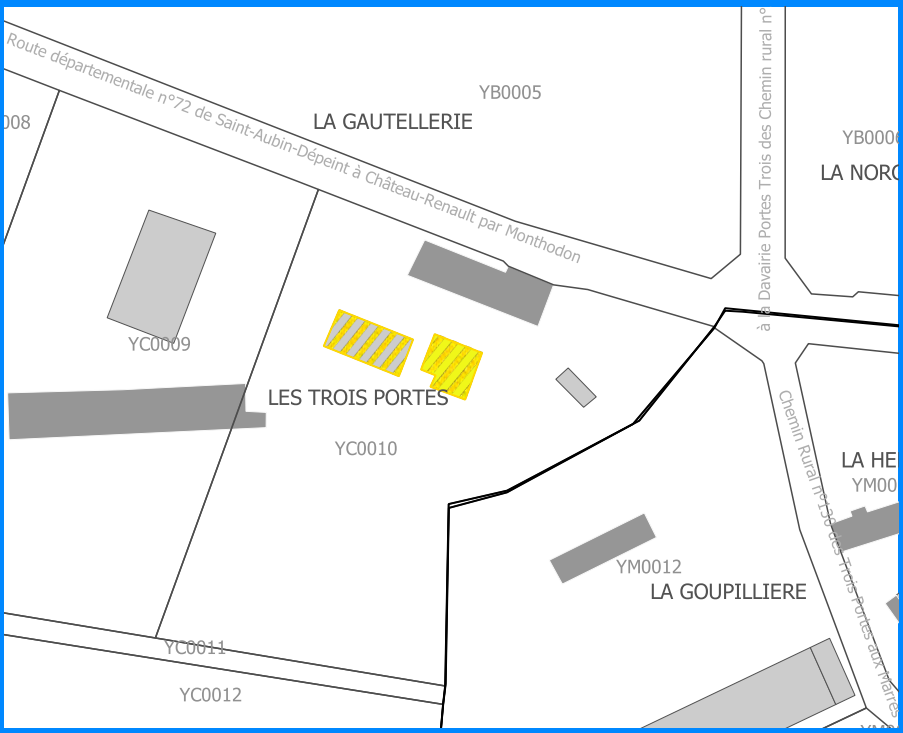

La Gautellerie_15

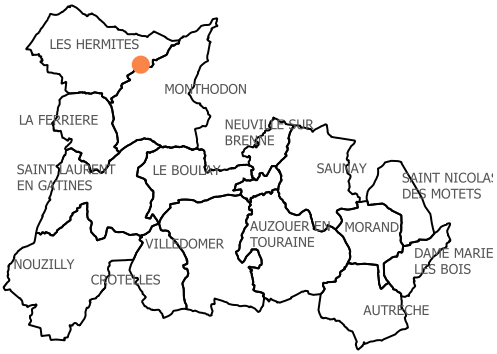

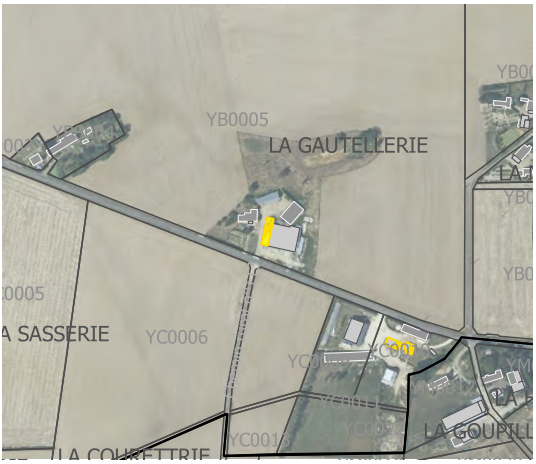

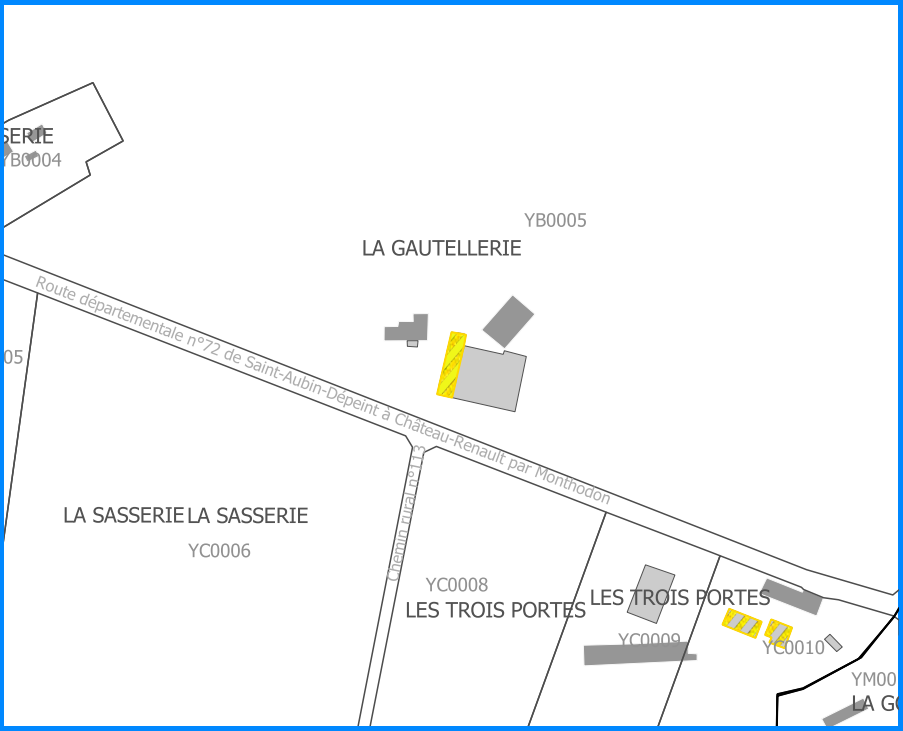

Le Sourneau

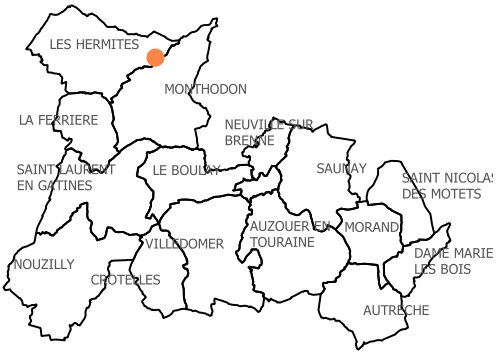
LES HERMITES
MONTHODON
LA FERRIERE
NEUVILLE SUR BRENNE
SAINT LAURENT EN GATINES
LE BOULAY
SAURAY
SAINT NICOLAS DES MOTETS
AUZOUER EN TOURAINE
MORAND
VILLEDOMER
DAME MARIE LES BOIS
NOUZILLY
CROTELLES
AUTRECHE


SOURNEAU
LE SOURNEAU
ZY0005
ZY0006

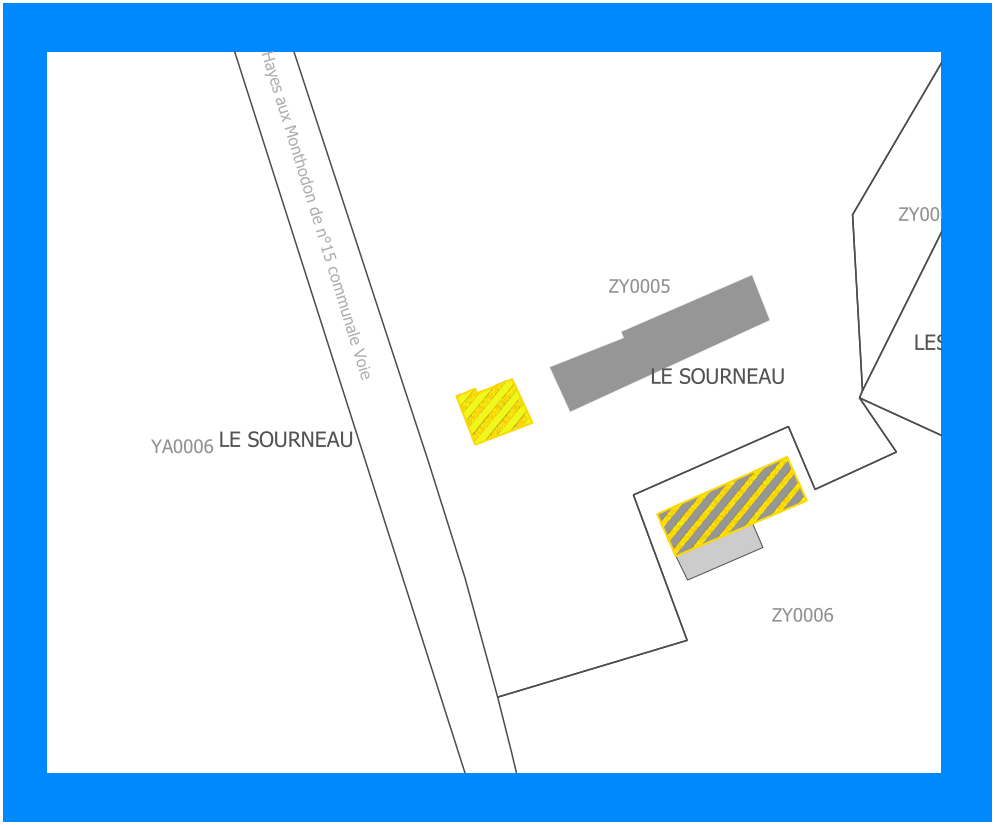
Hayes aux Monthodon de n°15 communale Voie
ZY0005
LE SOURNEAU
YA0006 LE SOURNEAU
ZY0006

Le Sourneau bis

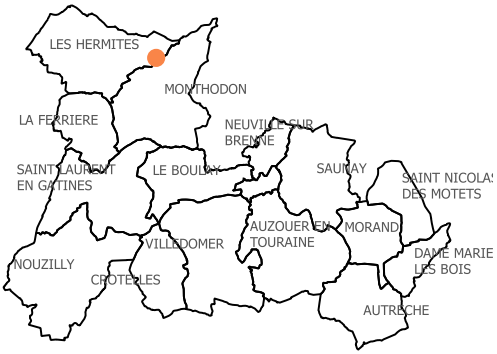

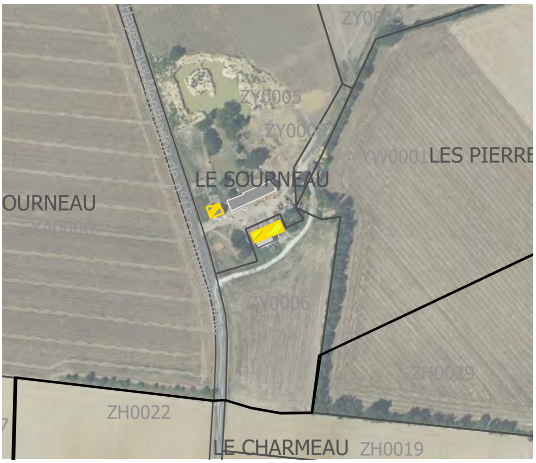

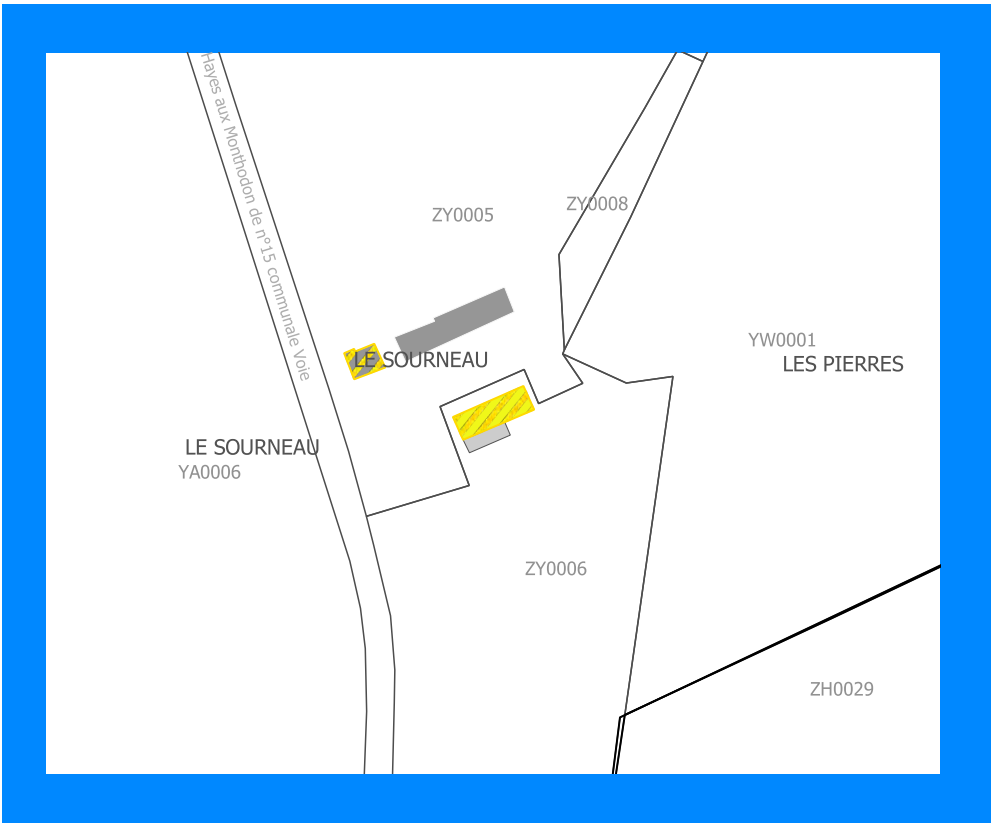

La Davairie_53

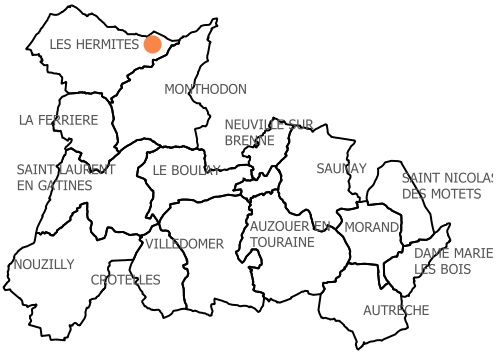



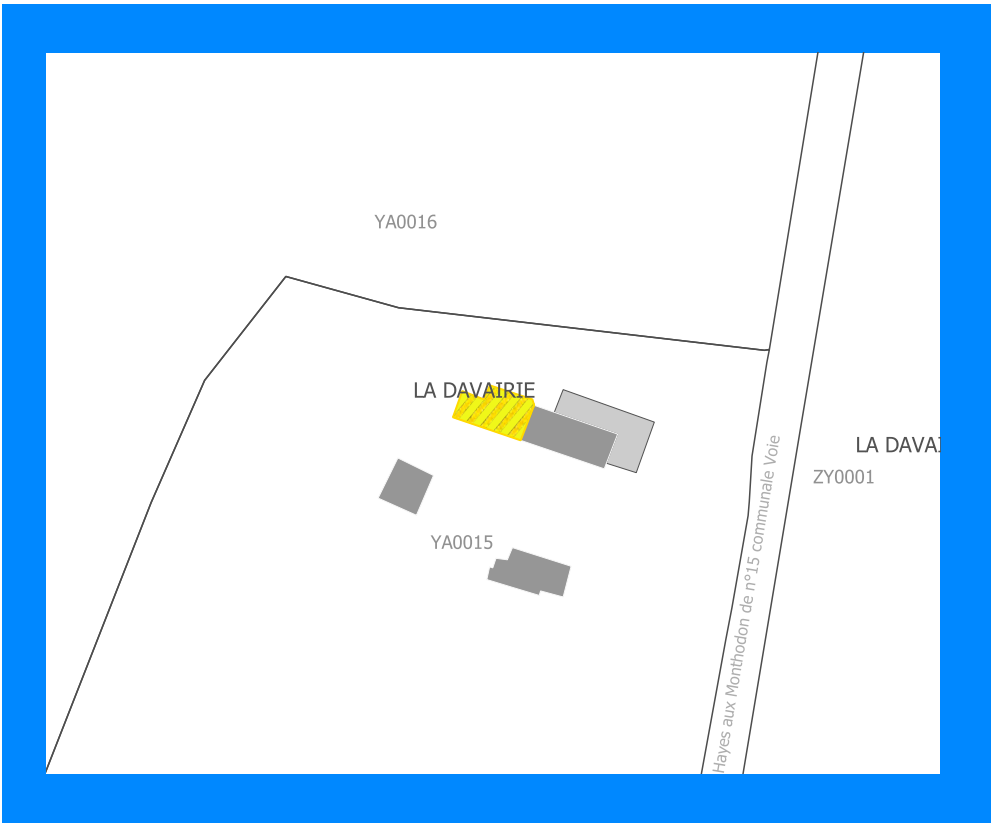

La Gandonnière_56

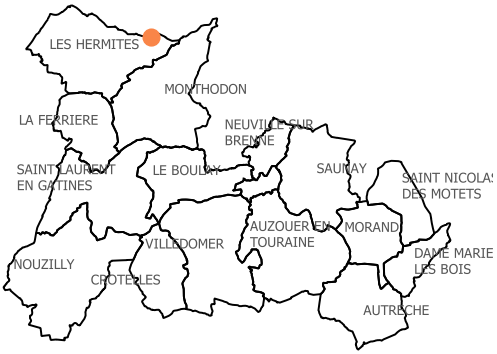





La Gandonnière_55

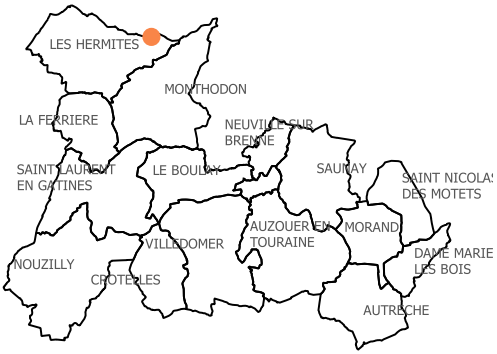



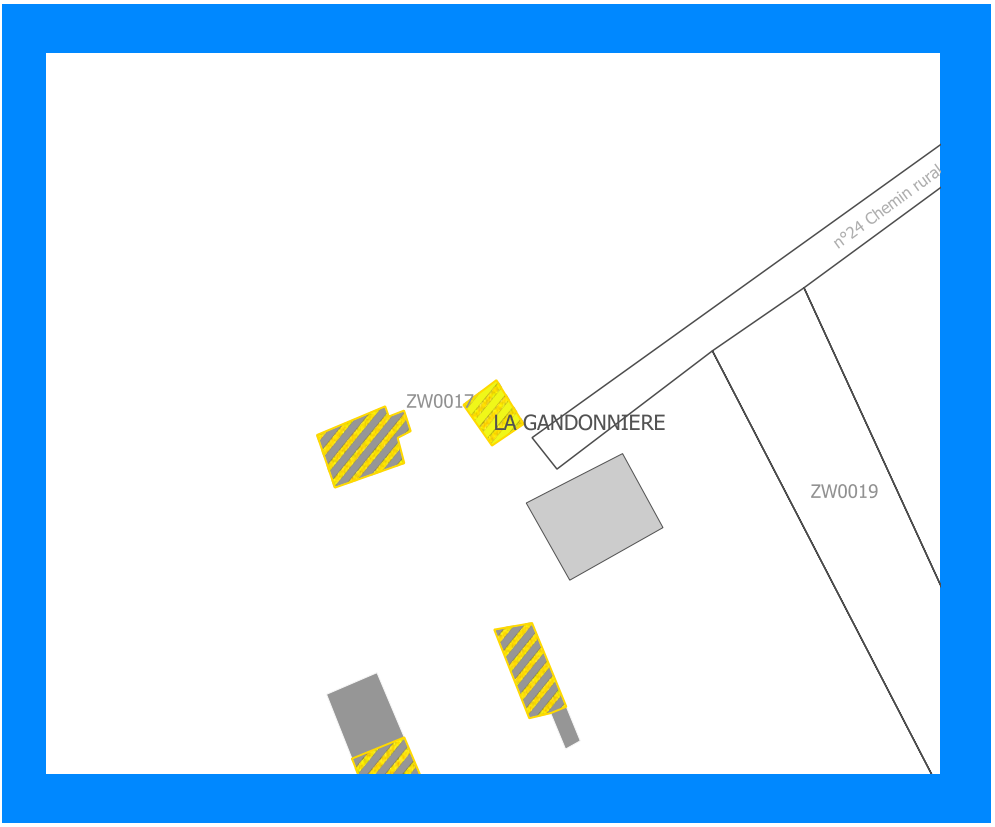

La Gandonnière_57

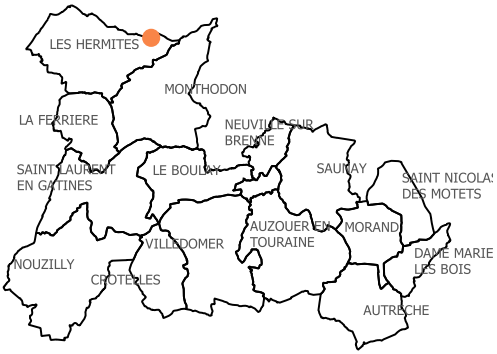





La Gandonnière

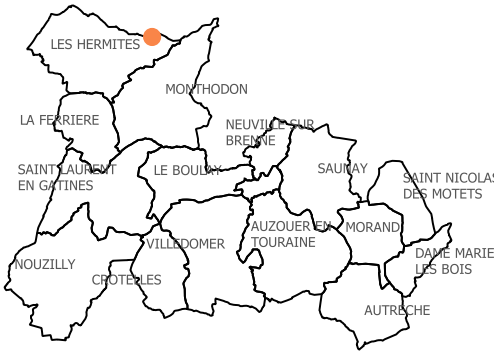



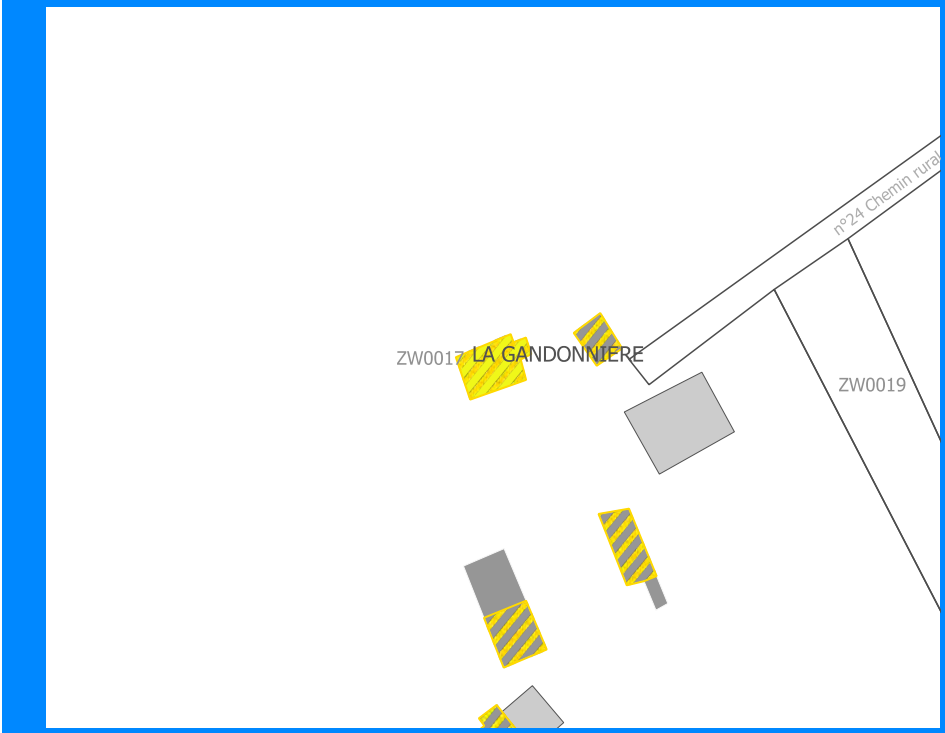

La Gandonnière

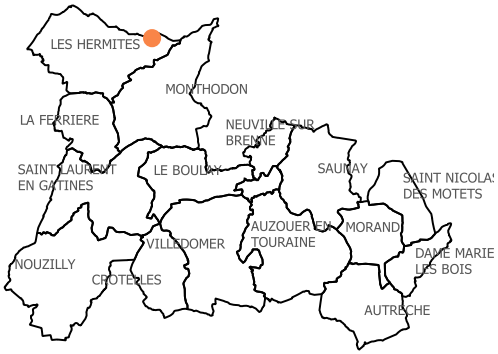





Le Buis Vert_58

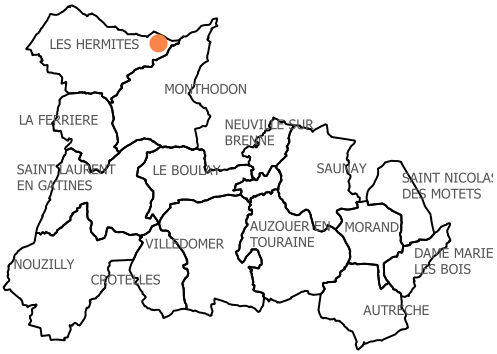



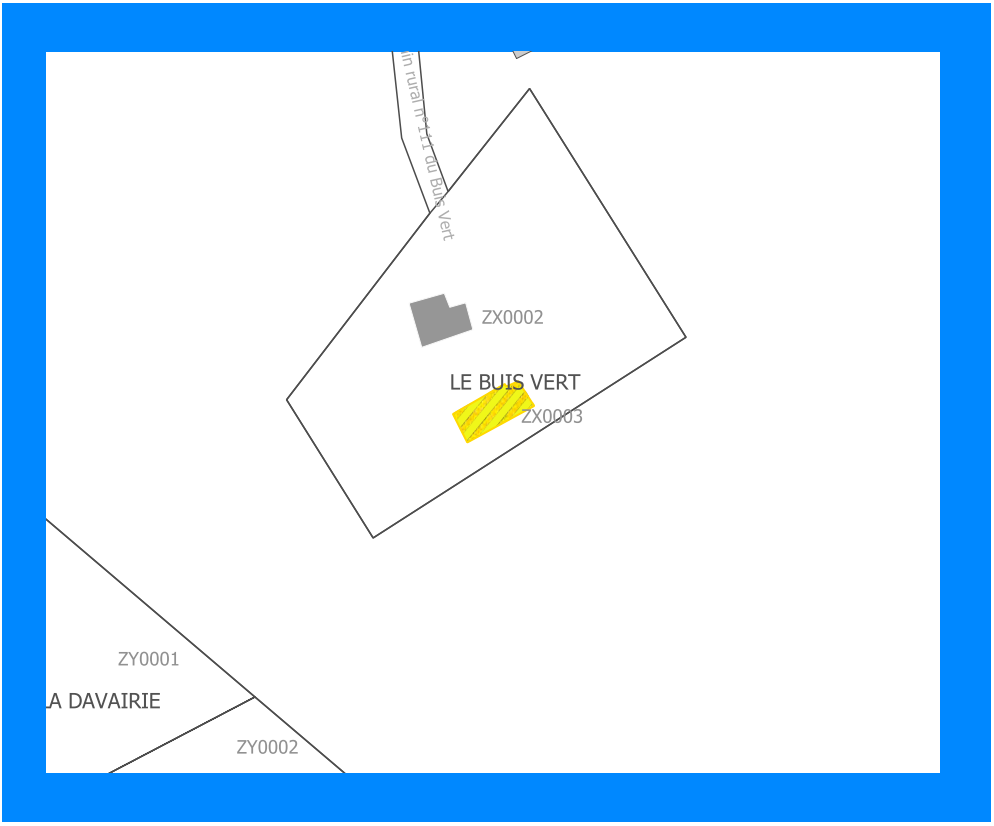

Le Sournas_60

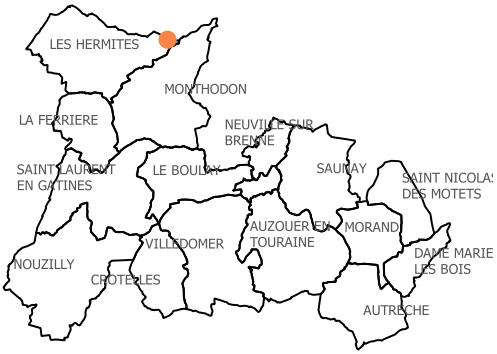



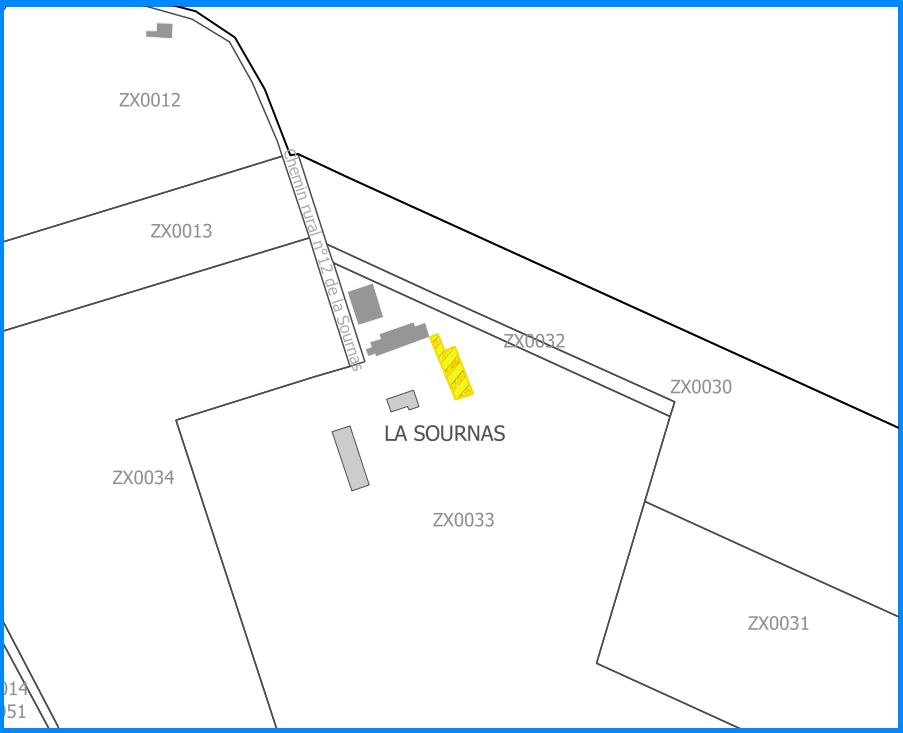

Le Bois des Hayes_59

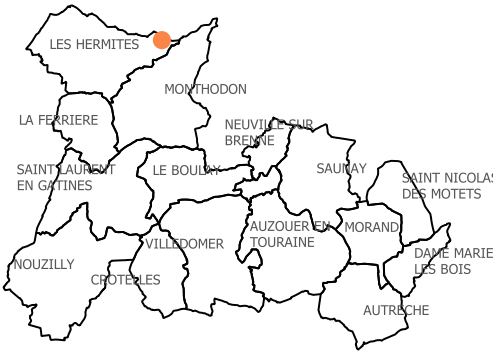

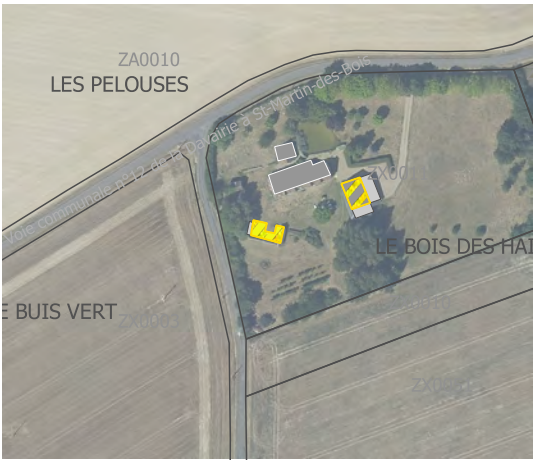



Les Hermites

CD-HER62

Le Bois des Hayes_63

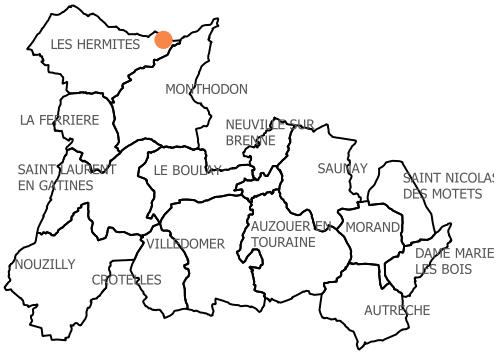

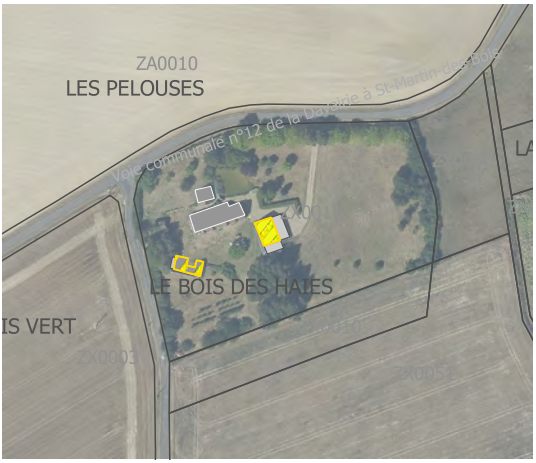



La Grande Sournais_45

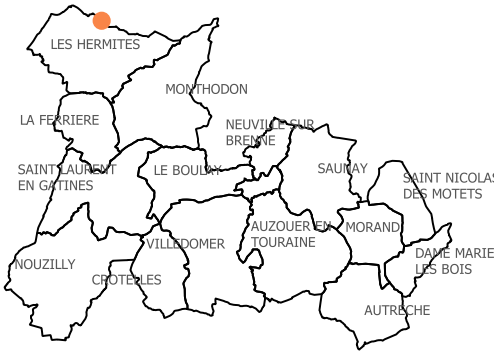



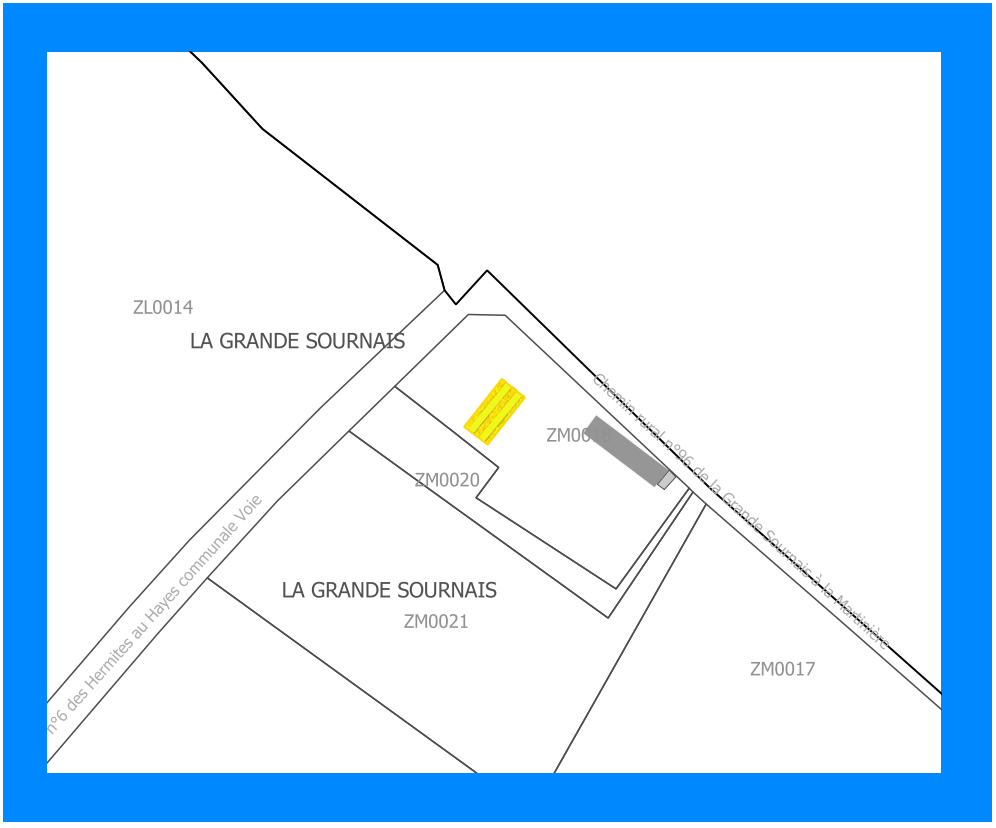

La Pitonnerie_39

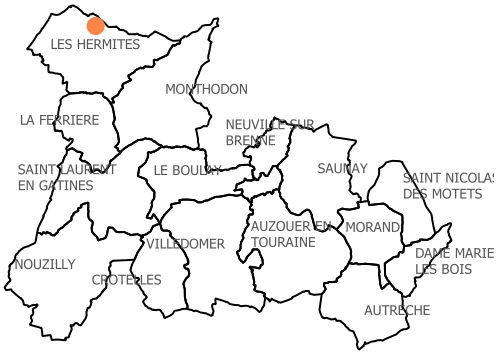





La Pitonnerie_39bis

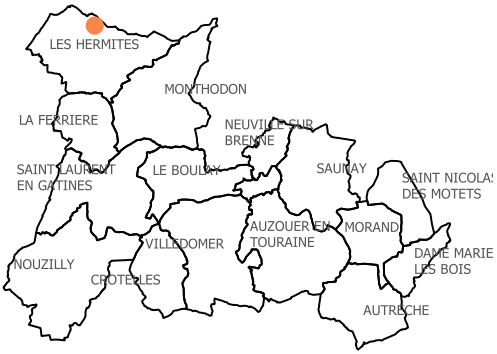



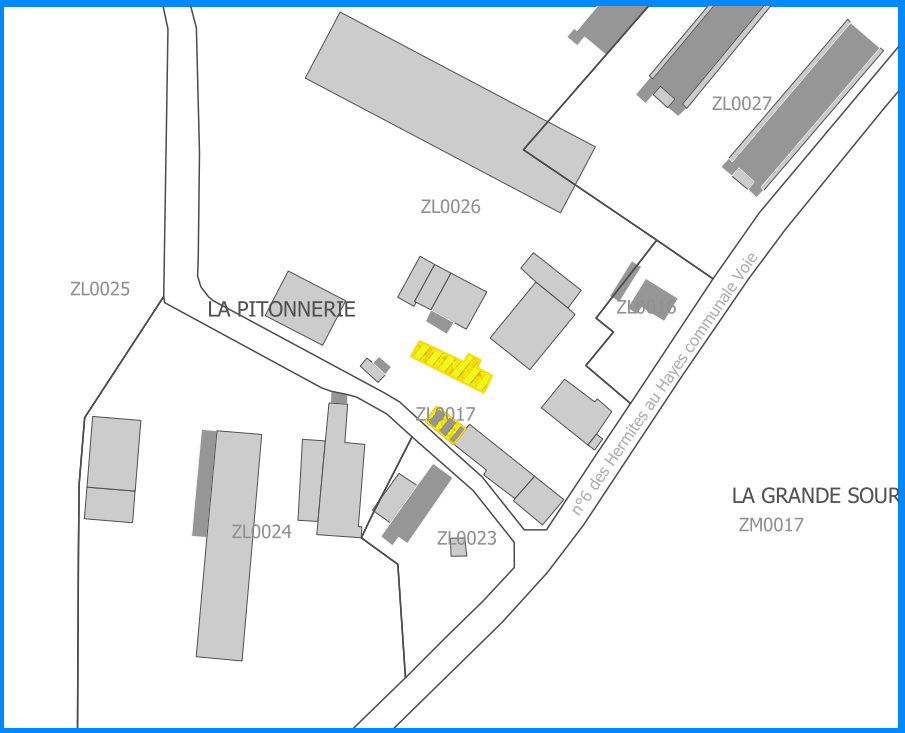

La Ruine_41

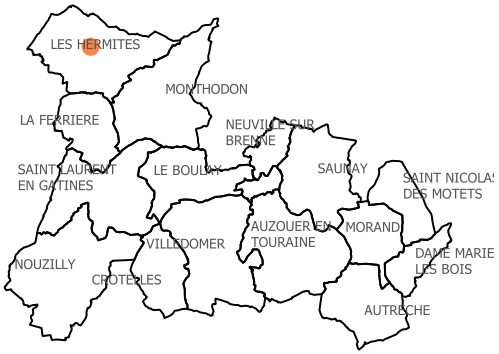
LES HERMITES
MONTHODON
LA FERRIERE
NEUVILLE SUR BRENNE
SAINT LAURENT EN GATINES
LE BOULAY
SAUNAY
SAINT NICOLAS DES MOTETS
AUZOUER EN TOURAINE
MORAND
VILLEDOMER
DAME MARIE LES BOIS
NOUZILLY
CROTELLES
AUTRECHE

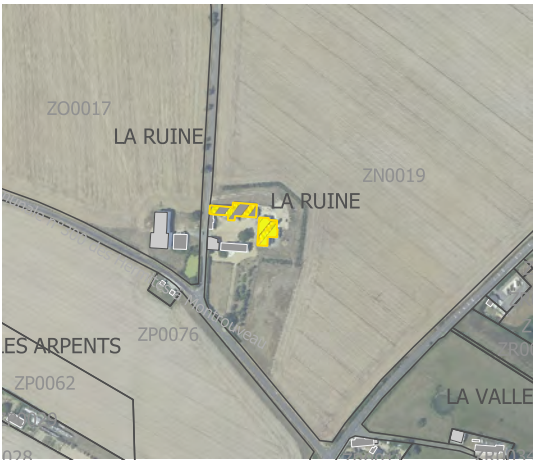
ZO0017
LA RUINE
ZN0019
LA RUINE
ZP0076
ZP0062
LA VALLE

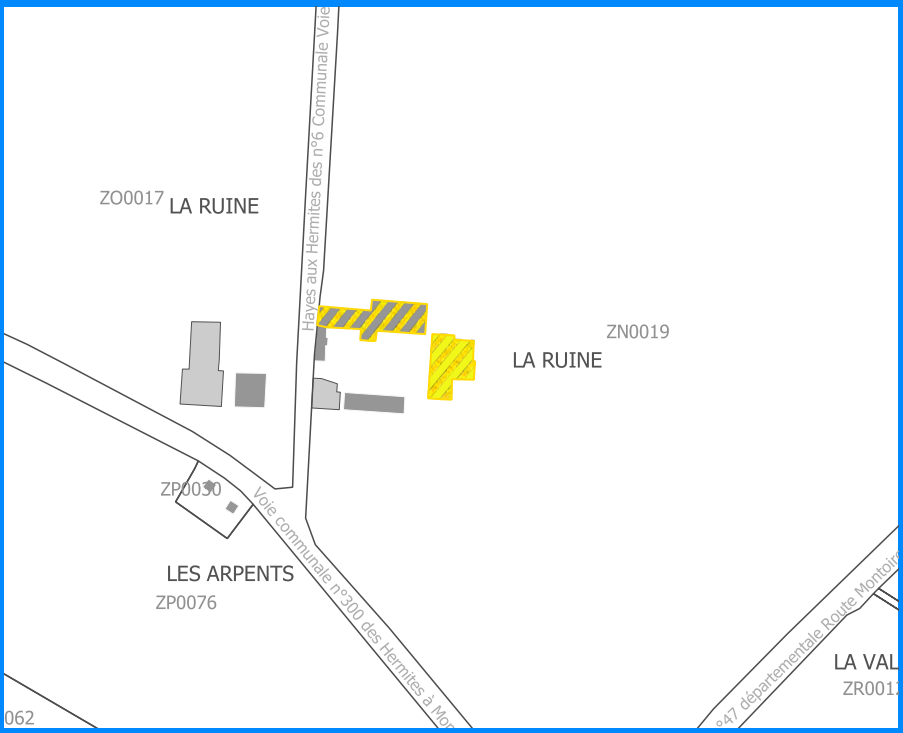
ZO0017 LA RUINE
Haies aux Hermites des n°6 Communale Voie
ZN0019
LA RUINE
ZP0030
LES ARPENTS
ZP0076
Voie communale n°300 des Hermites à Mo
LA VAL
ZR001
062

La Ruine_40

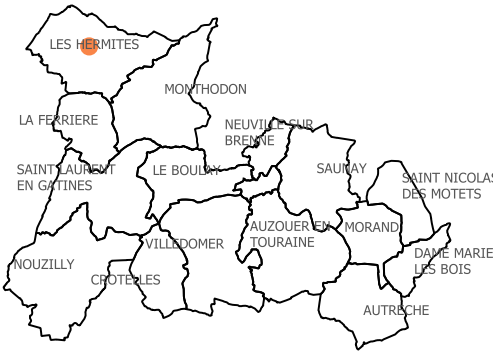
LES HERMITES
MONTHODON
LA FERRIERE
NEUVILLE SUR BRENNE
SAINT LAURENT EN GATINES
LE BOULAY
SAUMAY
SAINT NICOLAS DES MOTETS
AUZOUER EN TOURAINE
MORAND
VILLEDOMER
DAME MARIE LES BOIS
NOUZILLY
CROTELLES
AUTRECHE

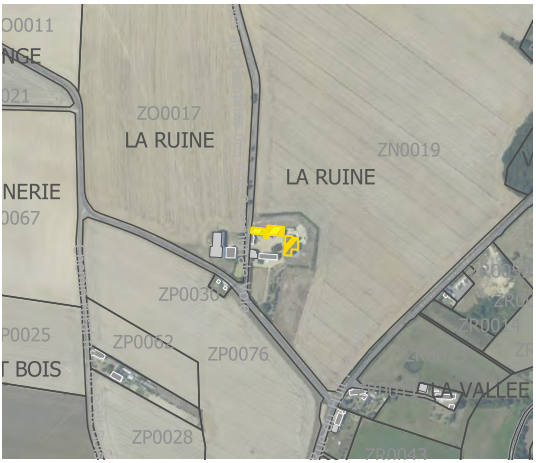
ZO0017
LA RUINE
ZN0019
LA RUINE
ZP0030
ZP0025
ZP0062
ZP0076
ZP0028
LA VALLEE

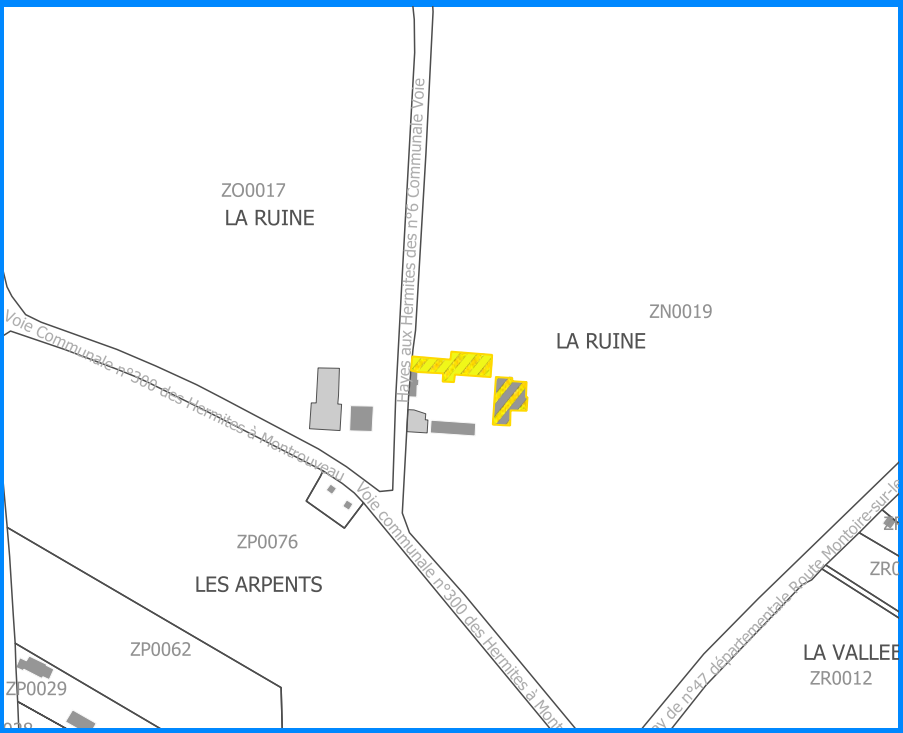
ZO0017
LA RUINE
Haies aux Hermites des n°6 Communale Voie
ZN0019
LA RUINE
Voie Communale n°300 des Hermites à Montrouveau
Voie communale n°300 des Hermites à Mont
ZP0076
LES ARPENTS
ZP0062
ZP0029
LA VALLEE
ZR0012

La Fourrerie_1

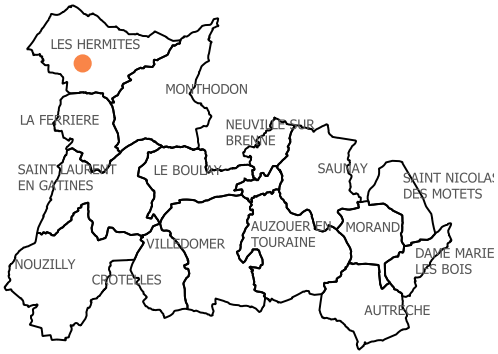

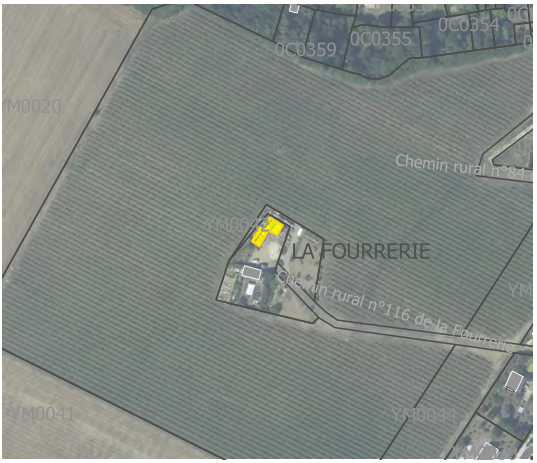

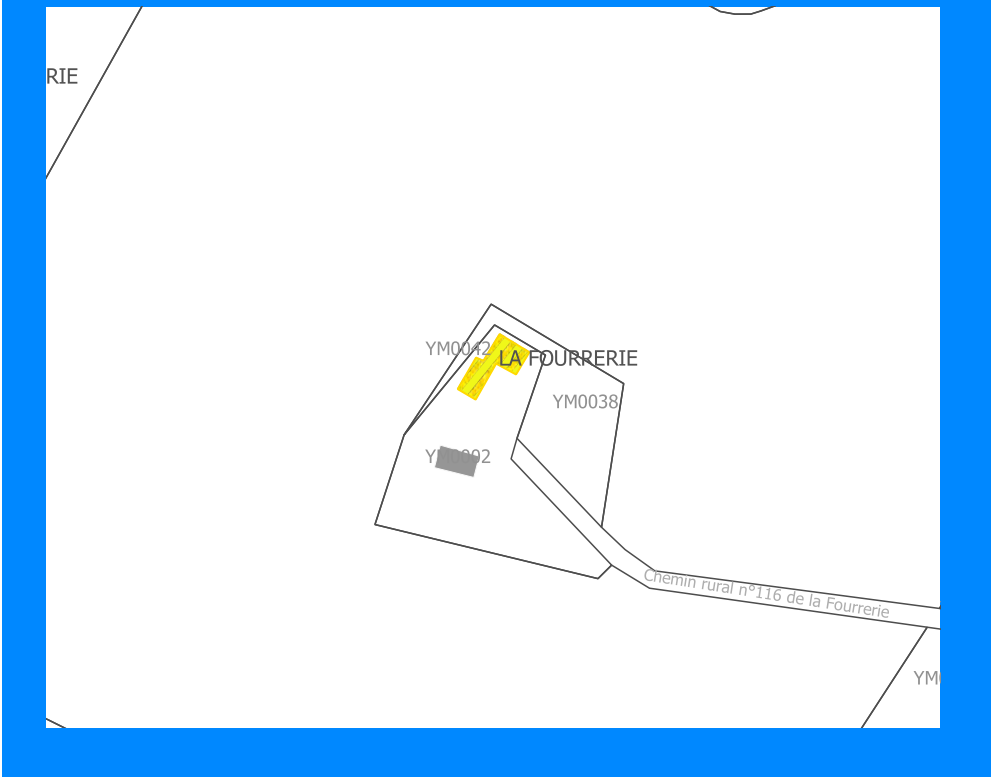

La Mulotrie_76

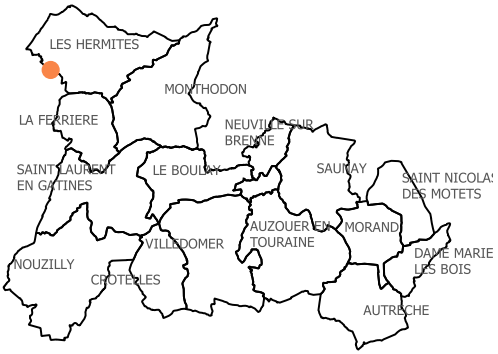



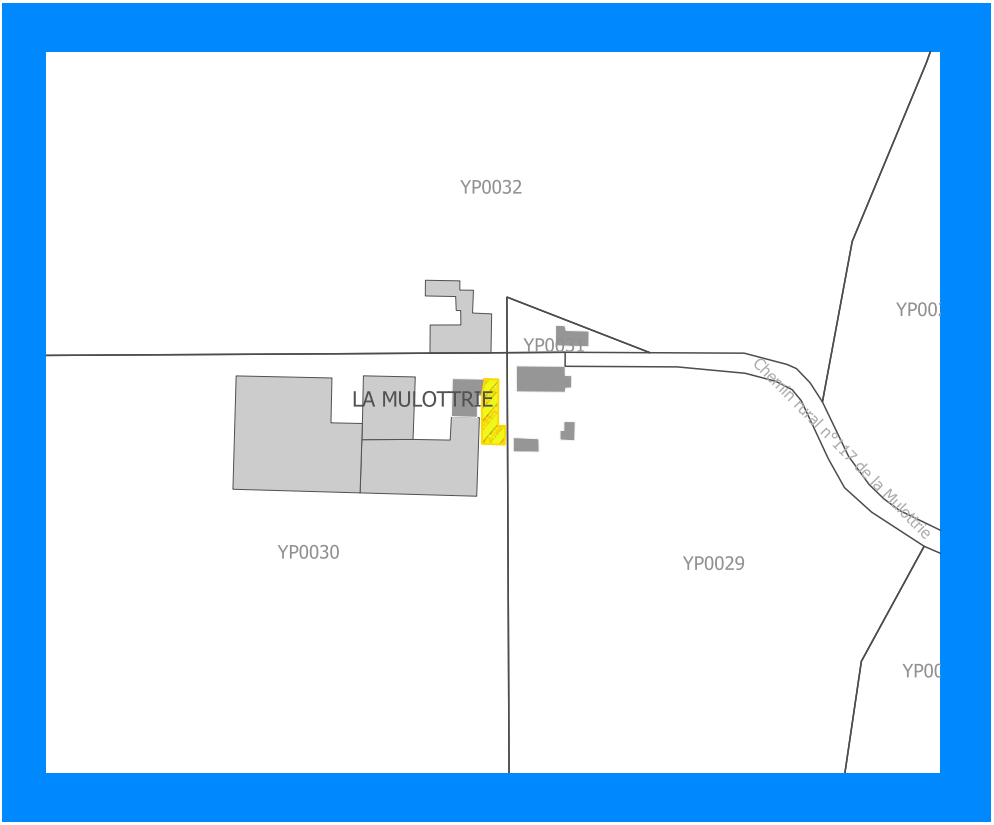

La Grande Musse_9

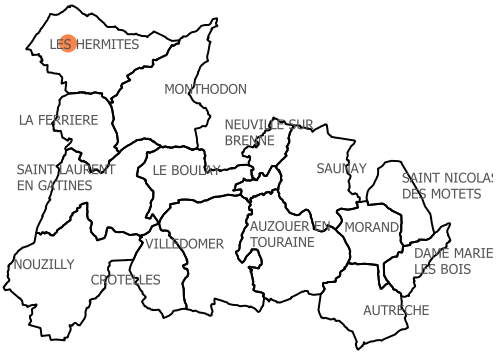

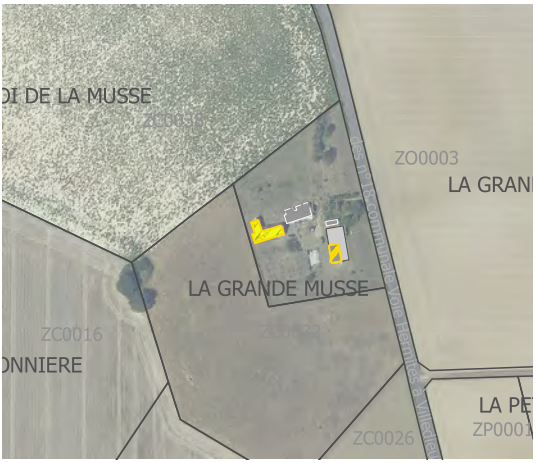

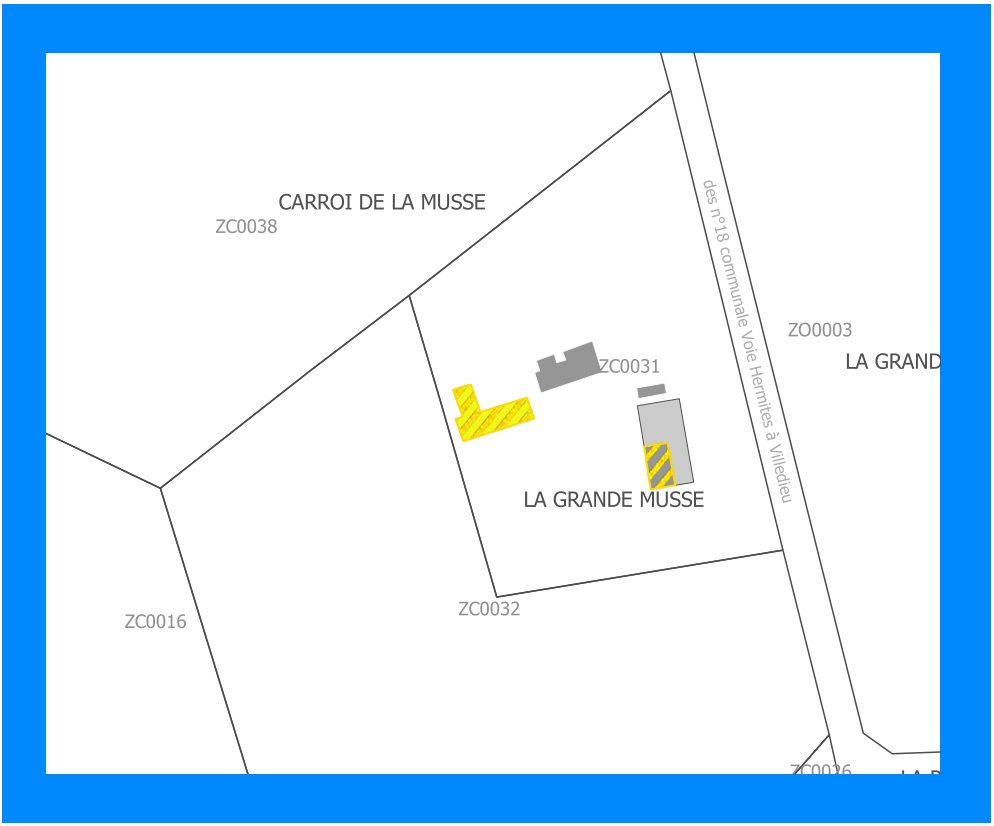

Les Hermites

CD-HER71

La Grande Musse_10

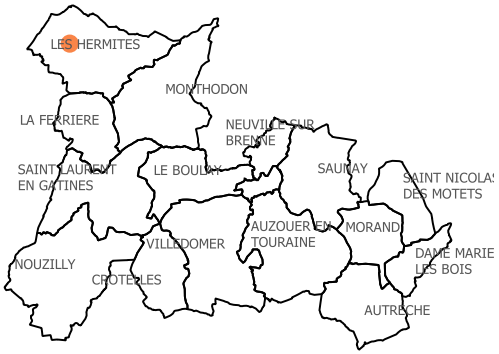

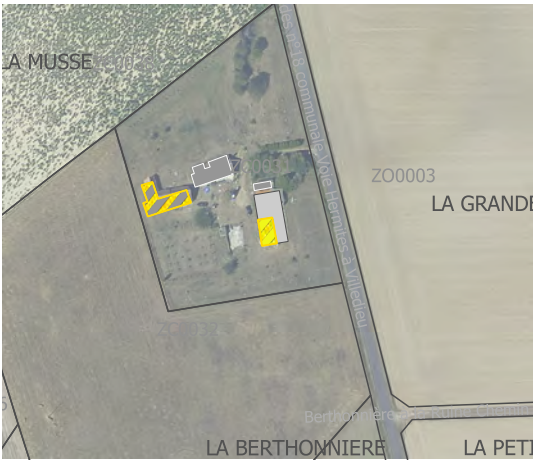

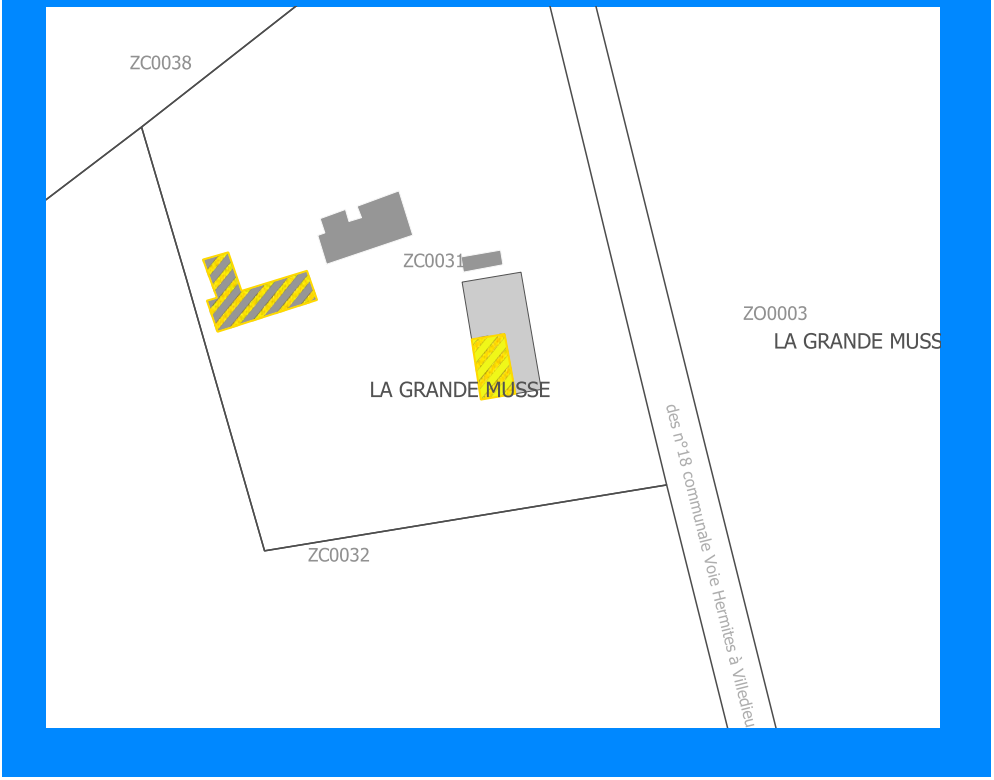

Les Hermites

CD-HER72

La Masion Rouge_63

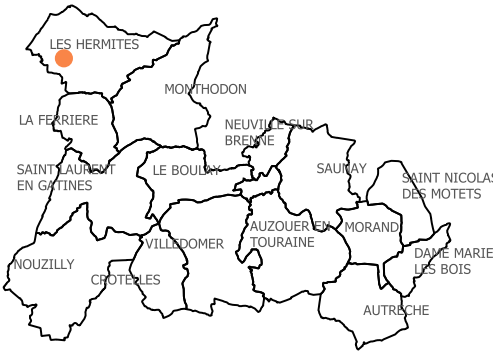

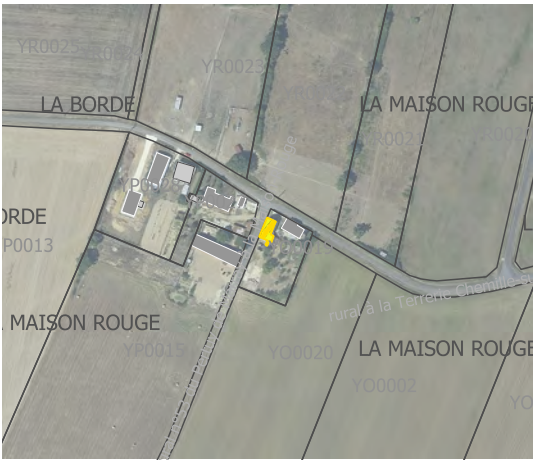

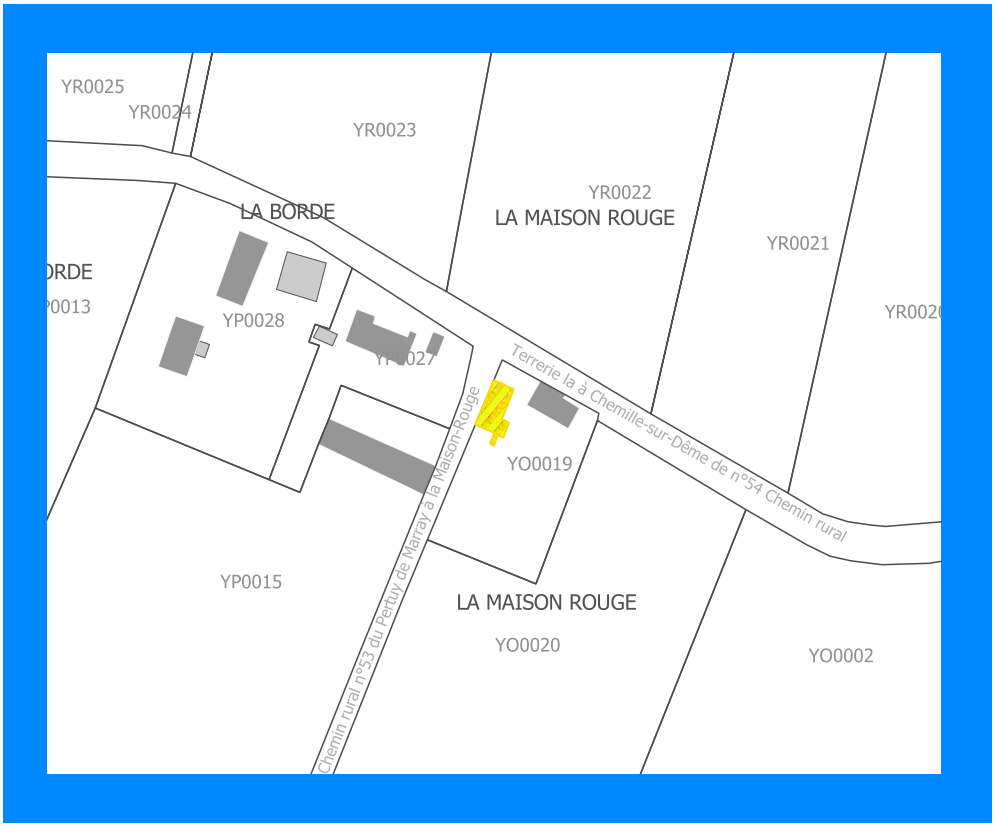

La Petite Musse_8

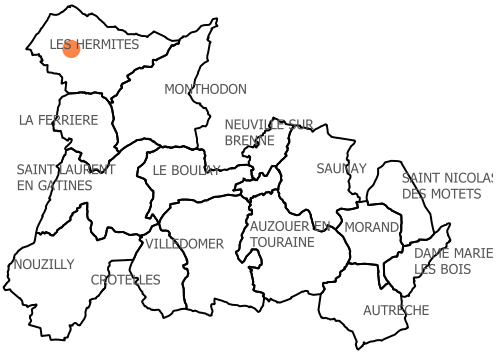

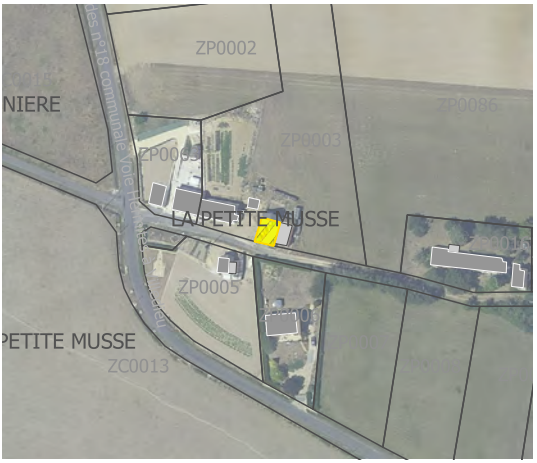

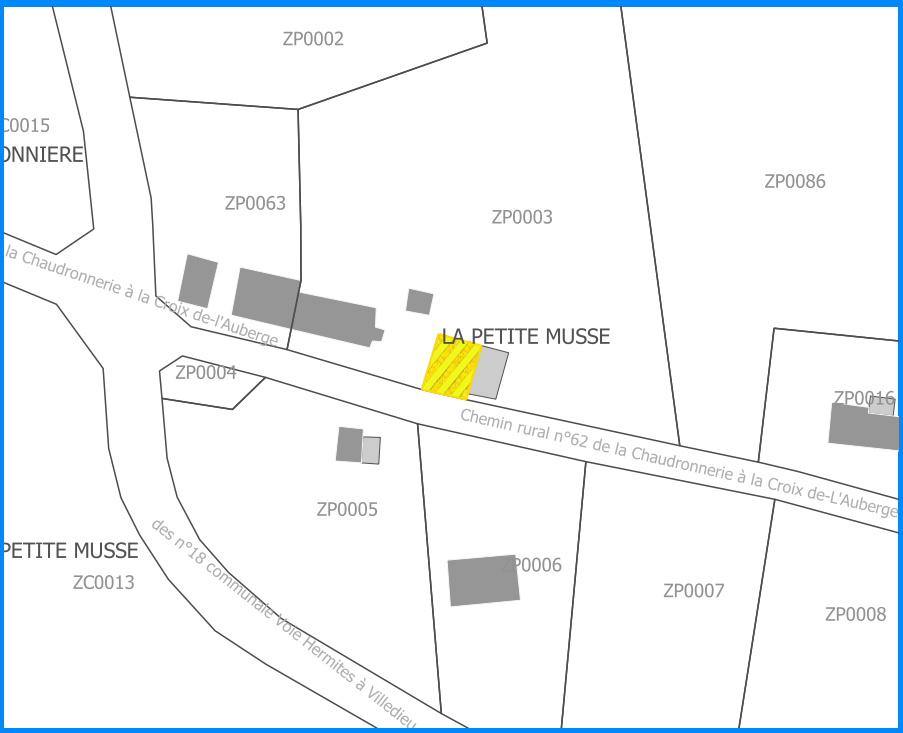

La Terrerie_62

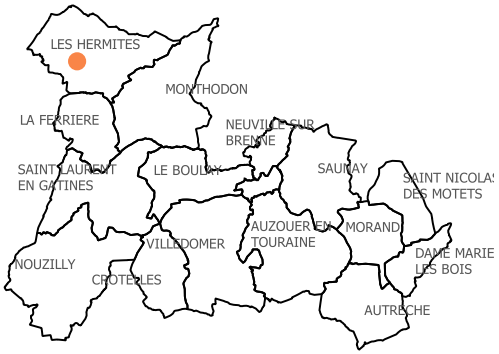



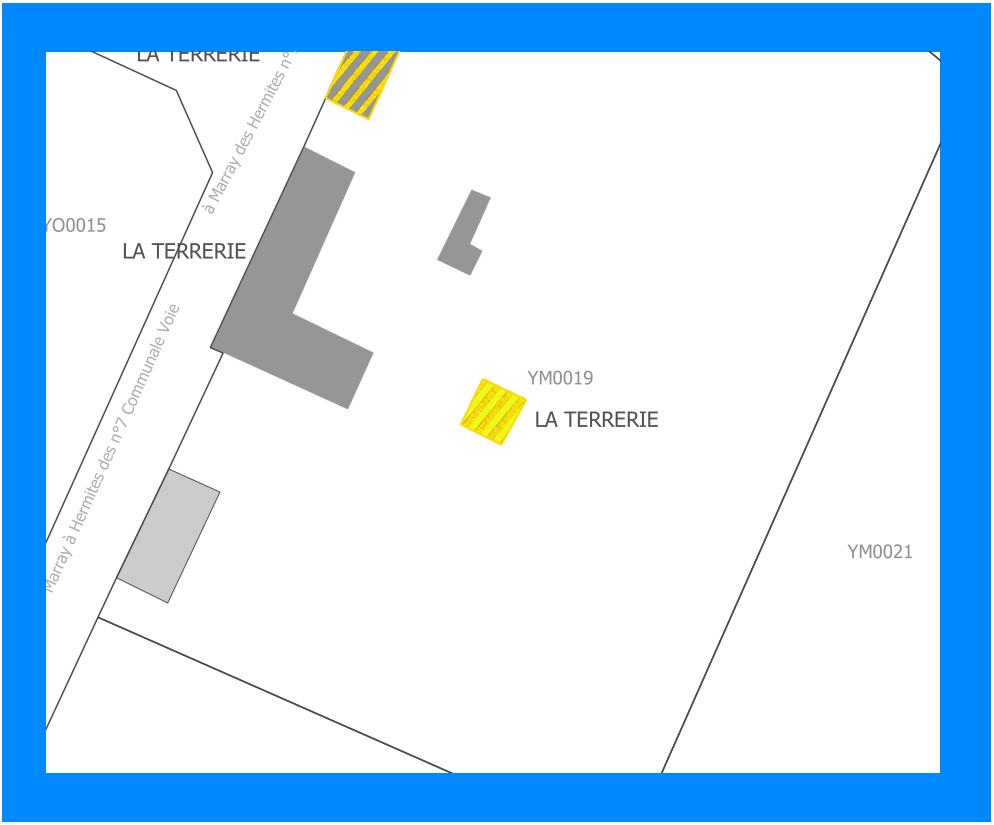

La Terrerie_61

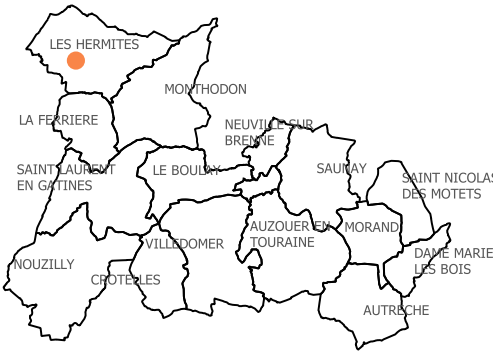

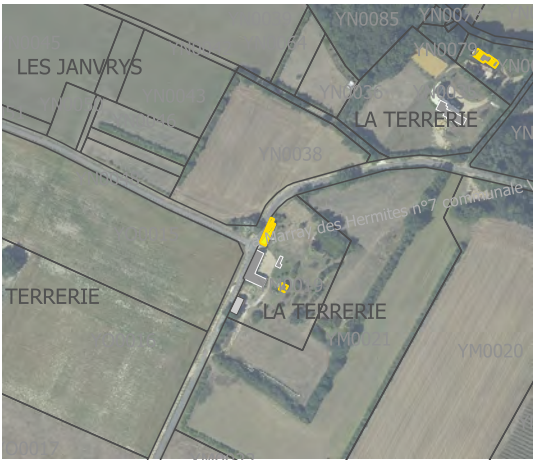

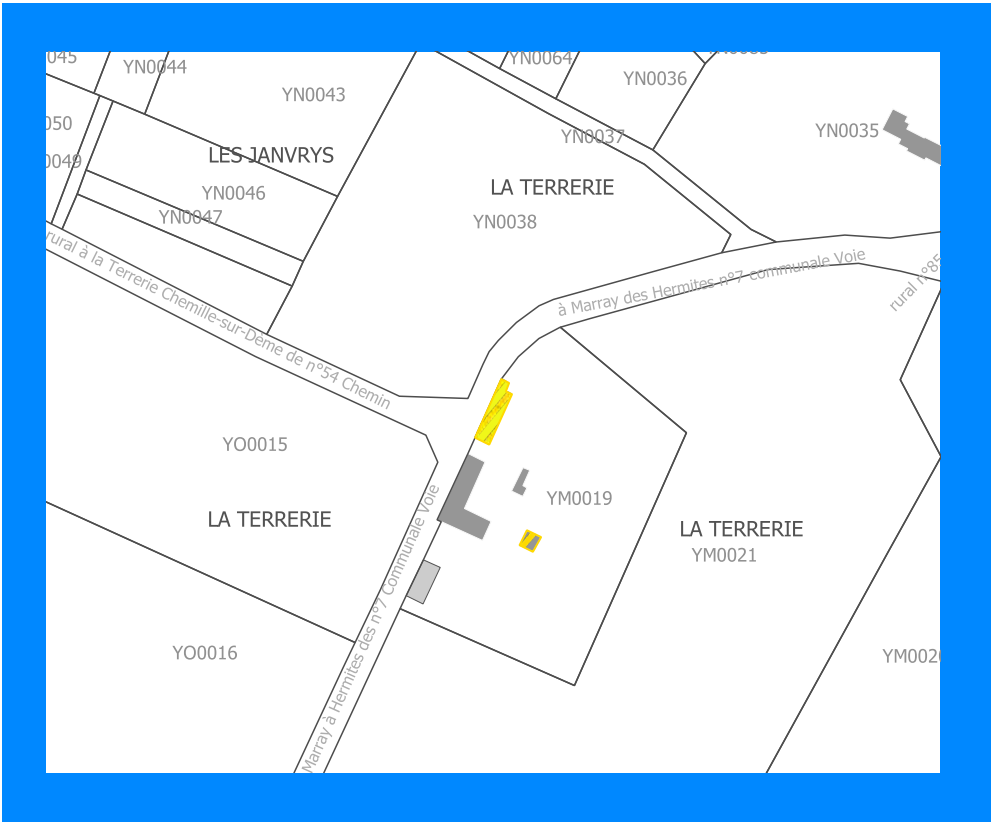

La Terrerie_66

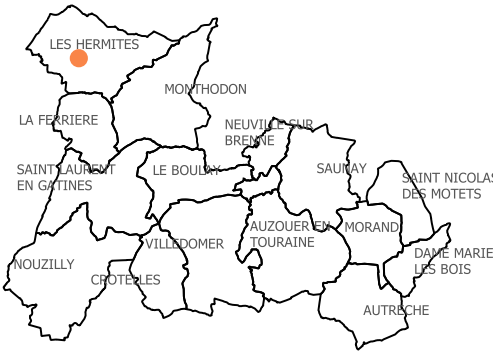



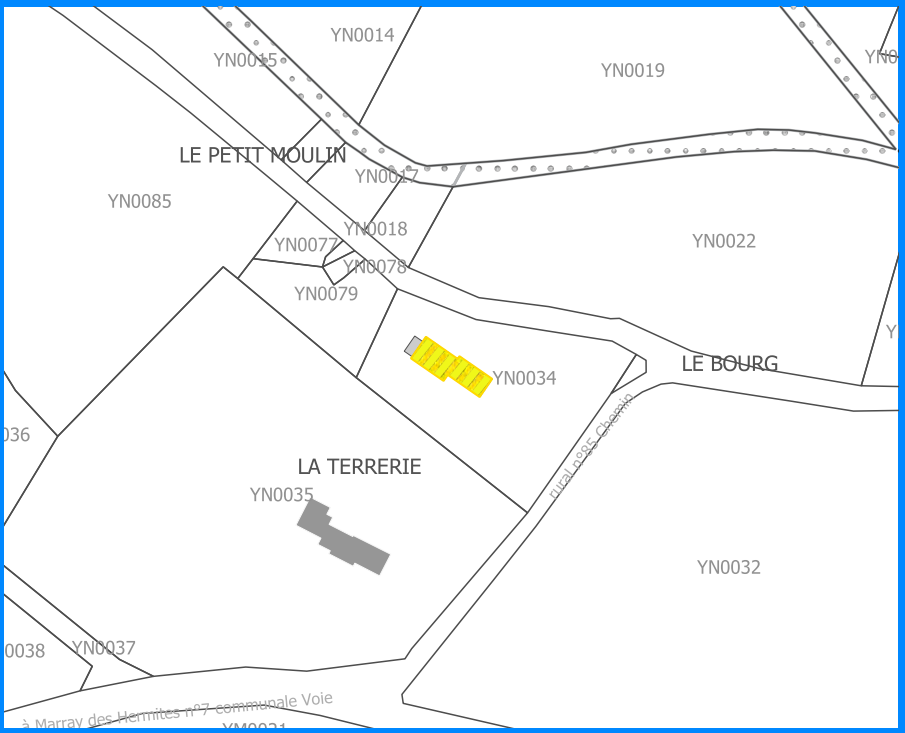

La Borde_64

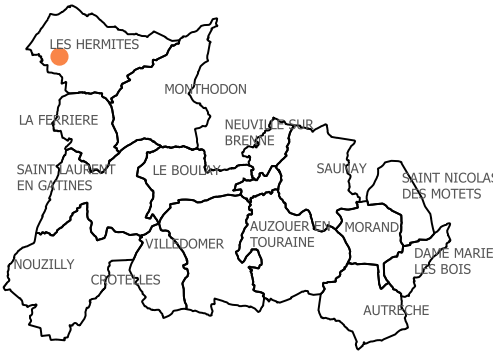
LES HERMITES
MONTHODON
LA FERRIERE
NEUVILLE SUR BRENNE
SAINT LAURENT EN GATINES
LE BOULAY
SAUMAY
SAINT NICOLAS DES MOTETS
AUZOUER EN TOURAINE
MORAND
VILLEDOMER
DAME MARIE LES BOIS
NOUZILLY
CROTELLES
AUTRECHE


LE BROSSARD
YR0015
YR0017
LA BORDE
YR0044
YP0013
LA BORDE

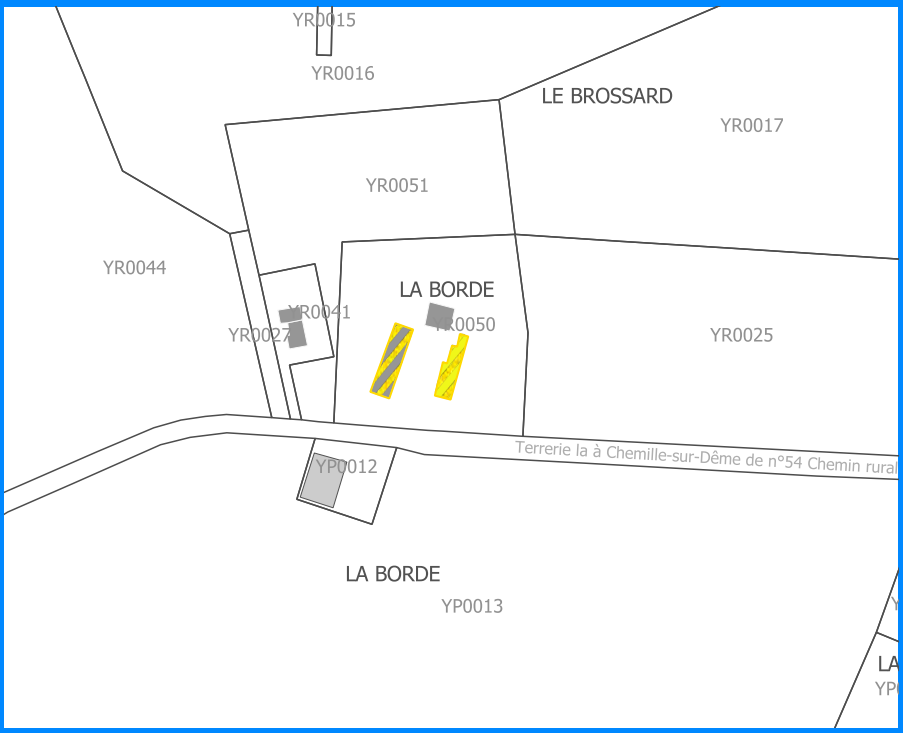
YR0015
YR0016
LE BROSSARD
YR0017
YR0051
YR0044
LA BORDE
YR0041
YR0027
YR0050
YR0025
Terrerie la à Chemille-sur-Dême de n°54 Chemin rural
YP0012
LA BORDE
YP0013

La Borde_65

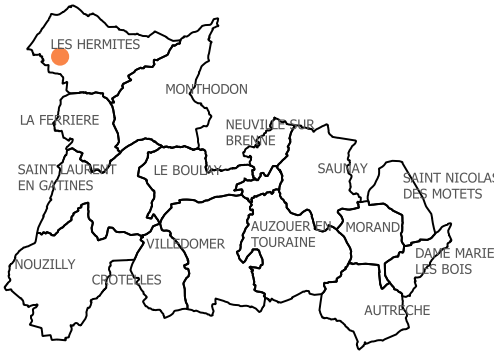
LES HERMITES
MONTHODON
LA FERRIERE
NEUVILLE SUR BRENNE
SAINT LAURENT EN GATINES
LE BOULAY
SAUMAY
SAINT NICOLAS DES MOTETS
AUZOUER EN TOURAINE
MORAND
VILLEDOMER
DAME MARIE LES BOIS
NOUZILLY
CROTELLES
AUTRECHE

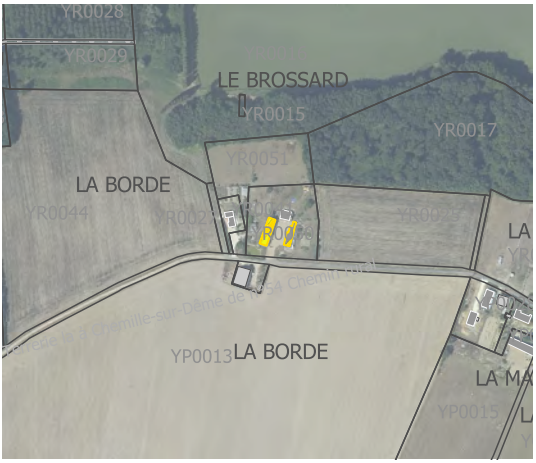
YR0028
YR0029
LE BROSSARD
YR0015
YR0017
YR0051
LA BORDE
YR0044
YR0025
YP0013
LA BORDE

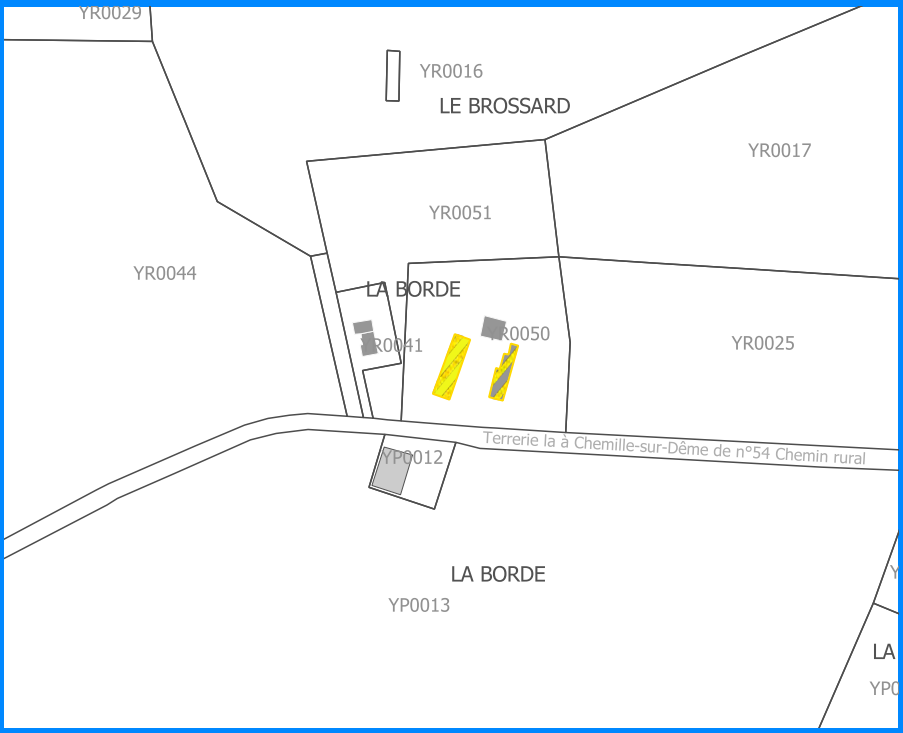
YR0029
YR0016
LE BROSSARD
YR0017
YR0051
YR0044
LA BORDE
YR0041
YR0050
YR0025
Terrerie la à Chemille-sur-Dême de n°54 Chemin rural
YP0012
LA BORDE
YP0013

Le MArchais_20

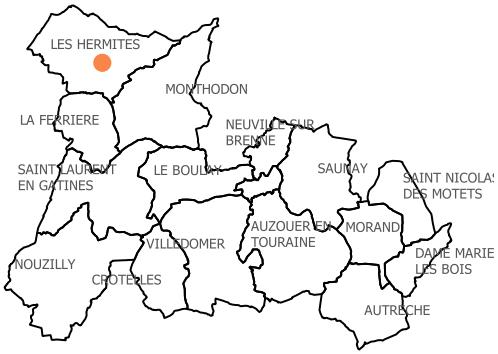

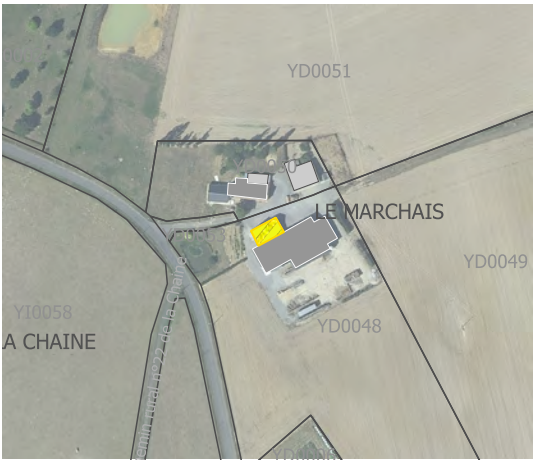

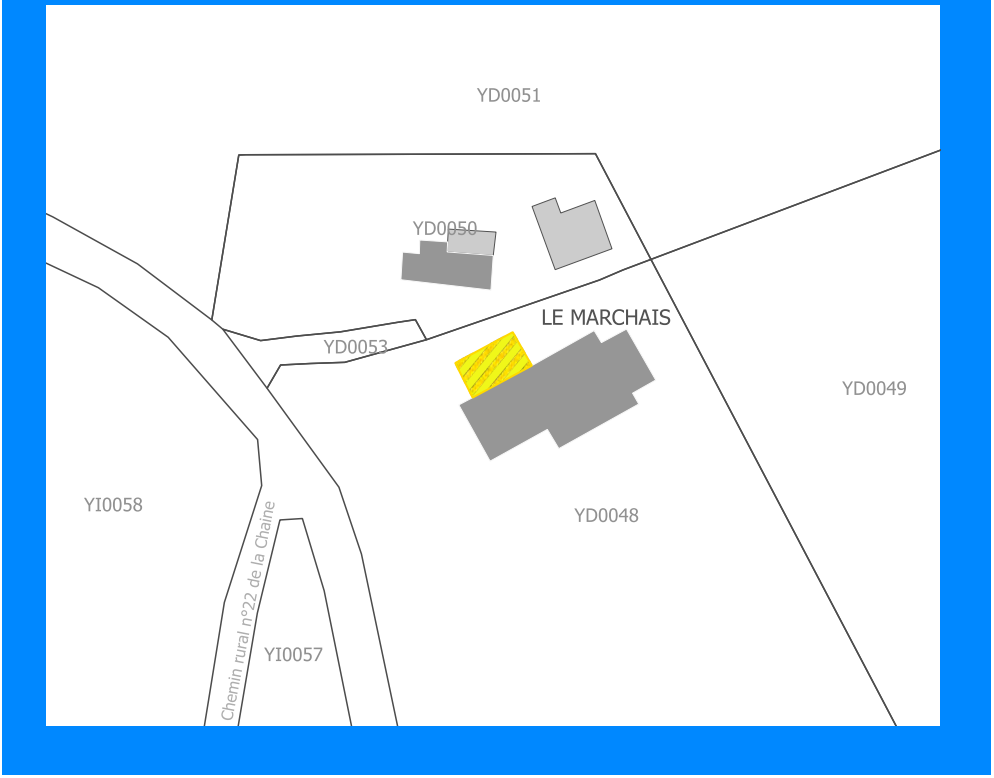

La Robilière_18

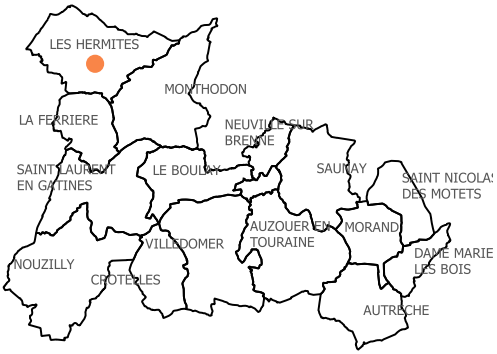





La Robilière_17

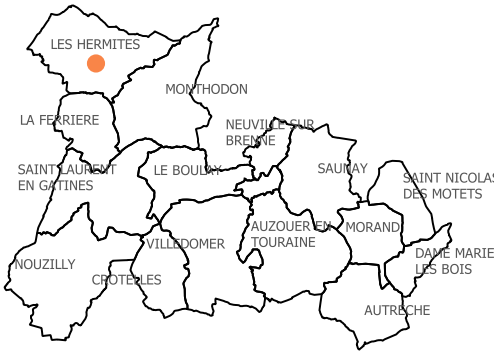



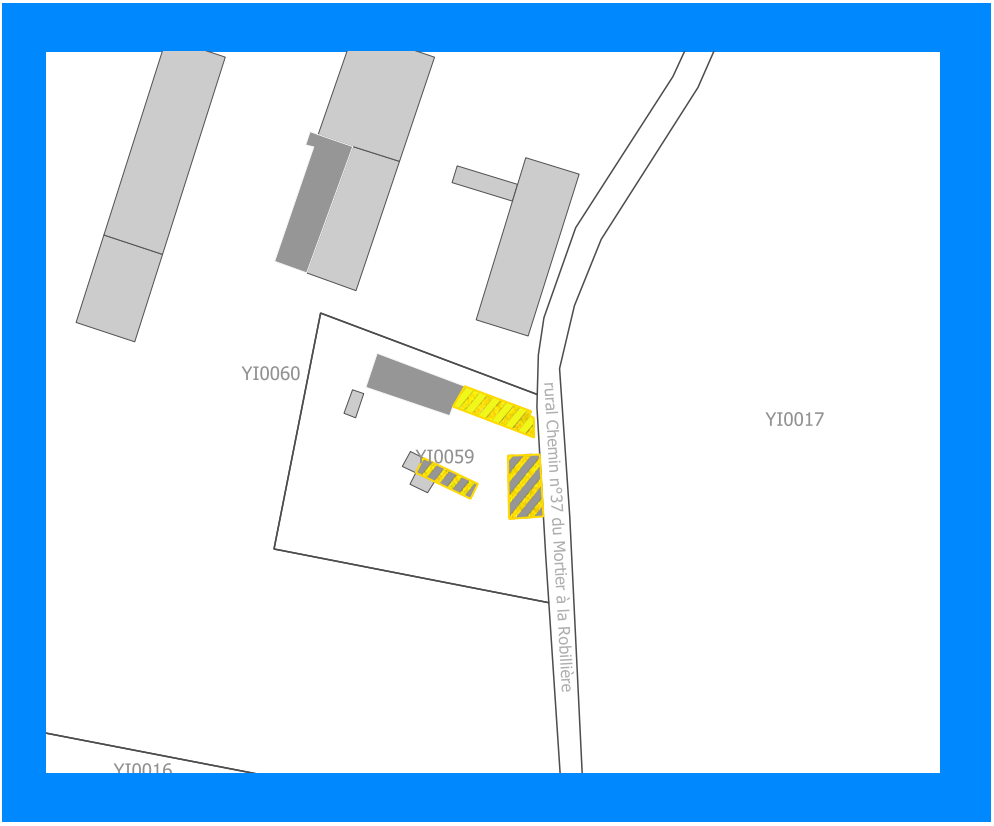

La Robilière_19

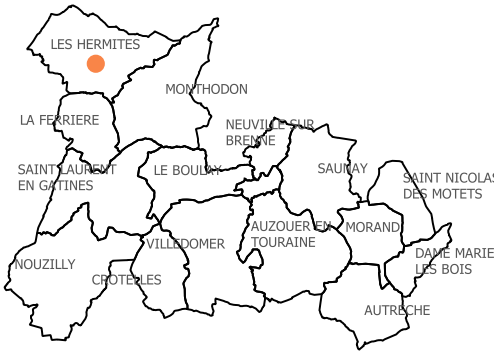



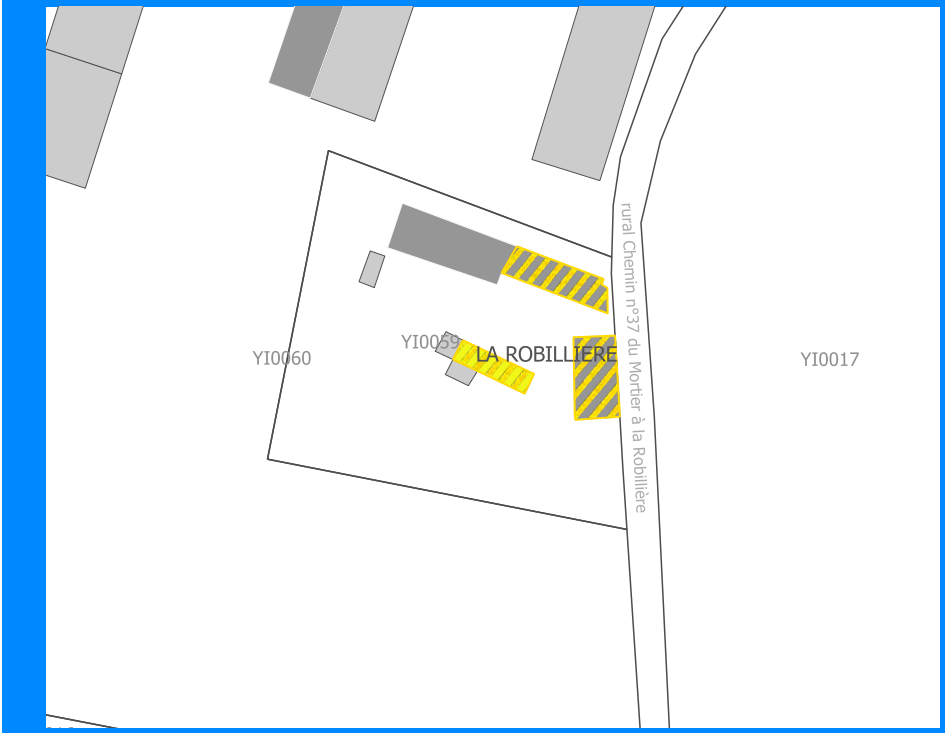

Vautournaux_74

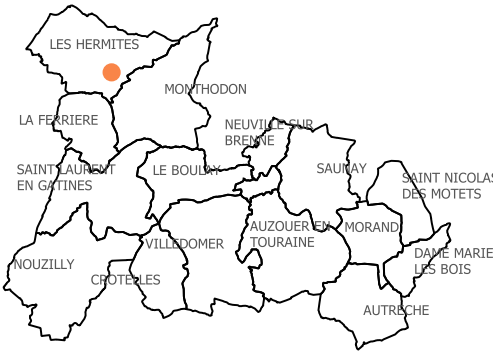



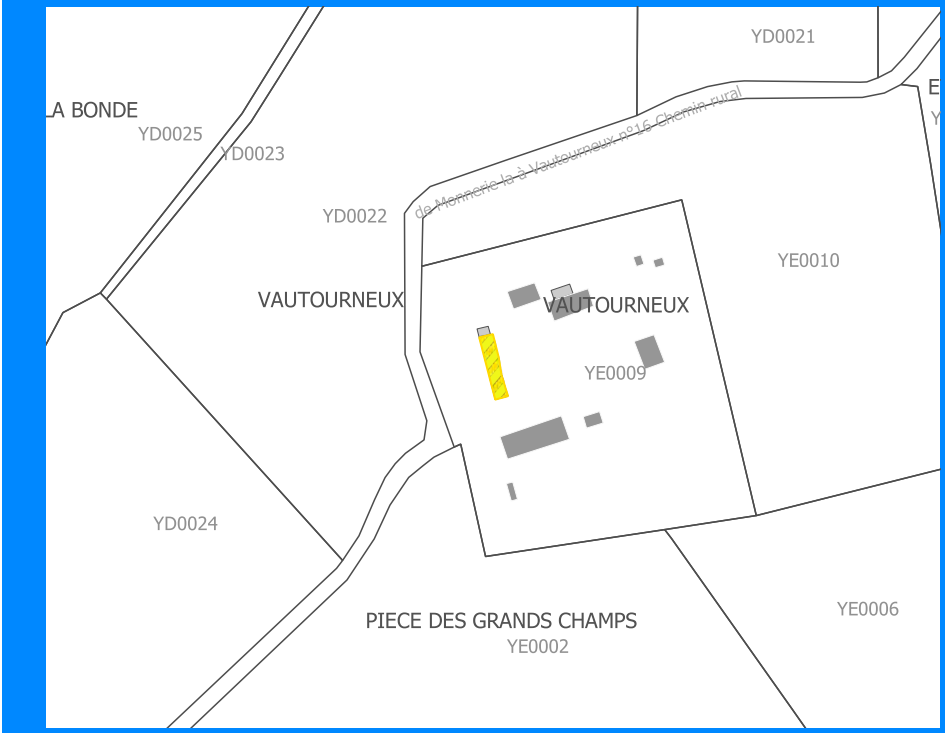

La Petitière_99

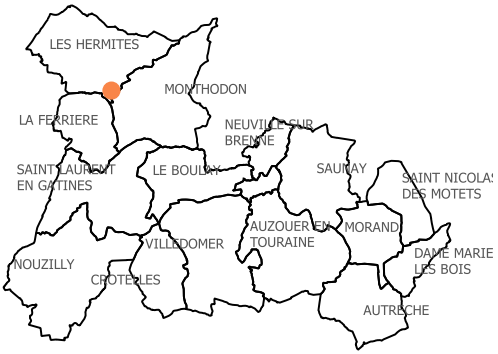



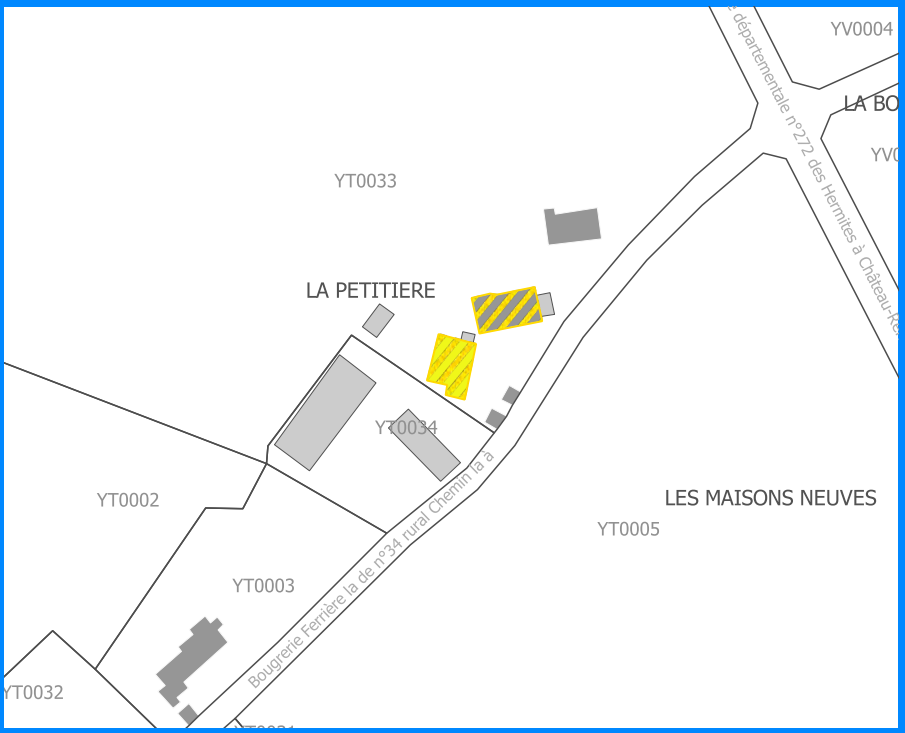

La Petitière_98

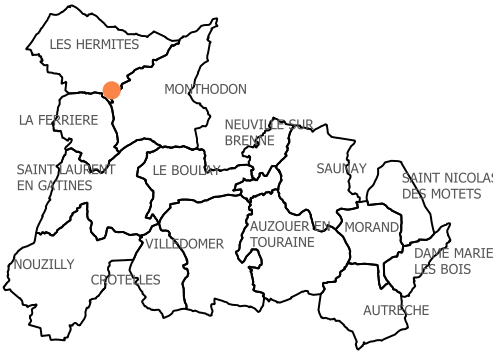





La Boissière_26

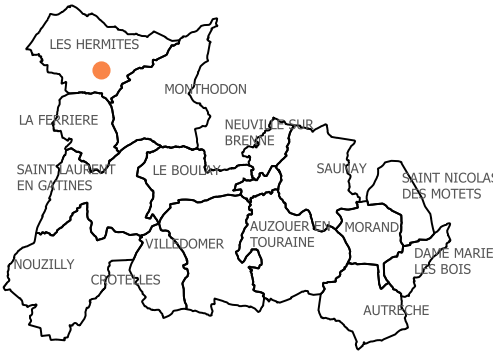





La Chaine_24

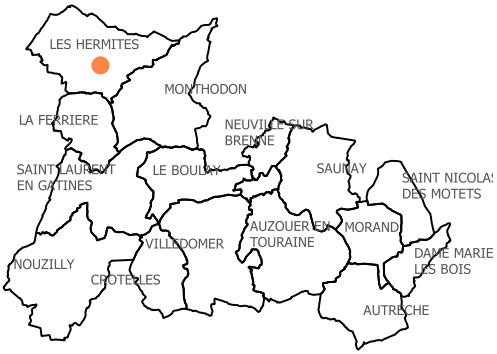
LES HERMITES
MONTHODON
LA FERRIERE
NEUVILLE SUR BRENNE
SAINT LAURENT EN GATINES
LE BOULAY
SAUMAY
SAINT NICOLAS DES MOTETS
AUZOUER EN TOURAINE
MORAND
VILLEDOMER
DAME MARIE LES BOIS
NOUZILLY
CROTELLES
AUTRECHE

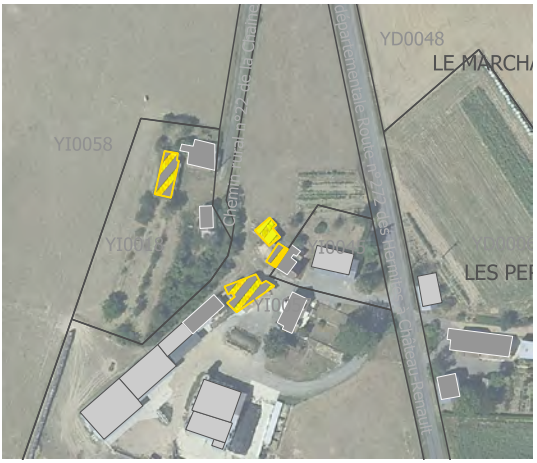
YD0048
LE MARCHA
YI0058
Chemin rural n°22 de la Chaine
départementale Route n°272 des Hermites à Château-Renault
LES PE

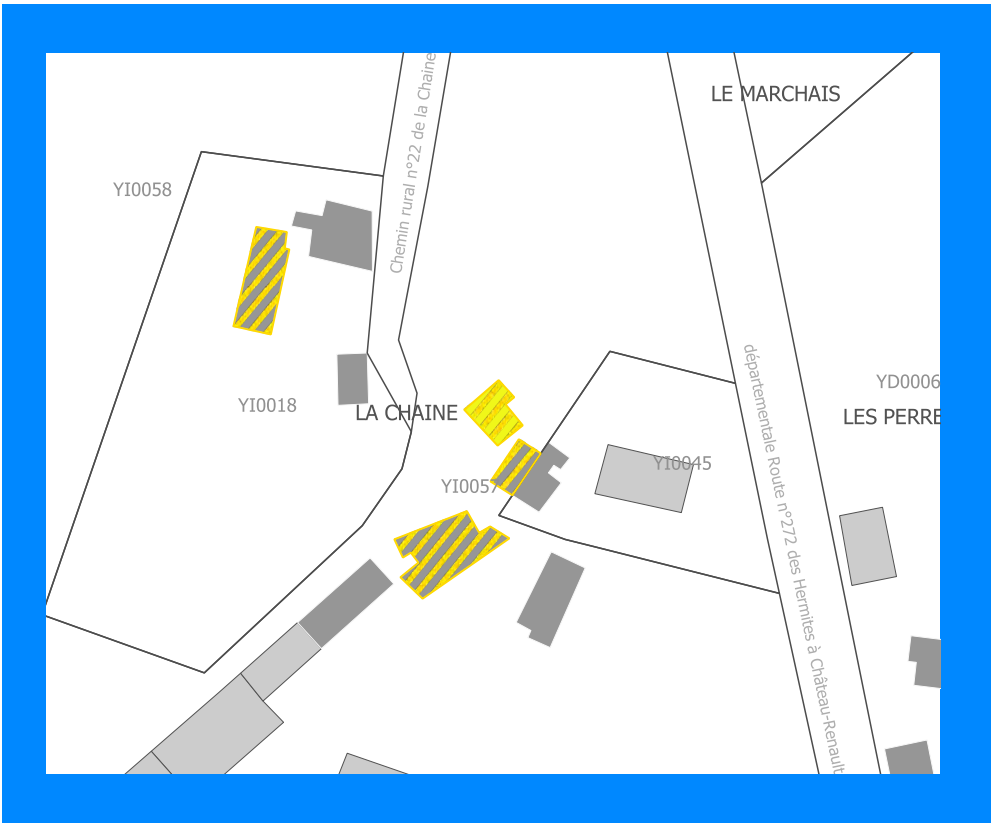
LE MARCHAIS
YI0058
Chemin rural n°22 de la Chaine
YI0018
LA CHAINE
YI0057
YI0045
départementale Route n°272 des Hermites à Château-Renault
YD0006
LES PERRE

La Chaine_23

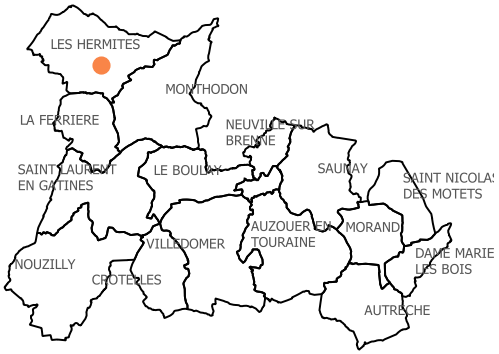
LES HERMITES
MONTHODON
LA FERRIERE
NEUVILLE SUR BRENNE
SAINT LAURENT EN GATINES
LE BOULAY
SAUMAY
SAINT NICOLAS DES MOTETS
AUZOUER EN TOURAINE
MORAND
VILLEDOMER
DAME MARIE LES BOIS
NOUZILLY
CROTELLES
AUTRECHE

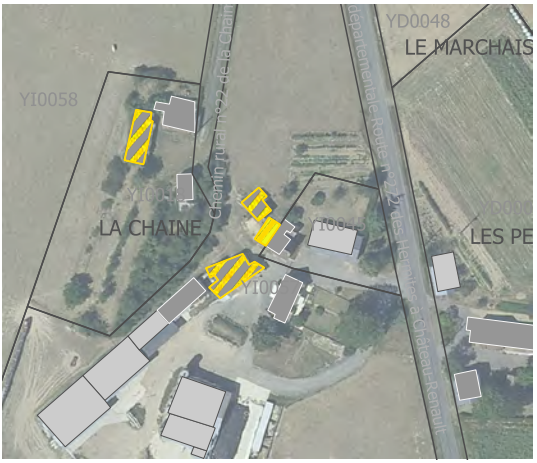
YD0048
LE MARCHAIS
YI0058
LA CHAINE
LES PE

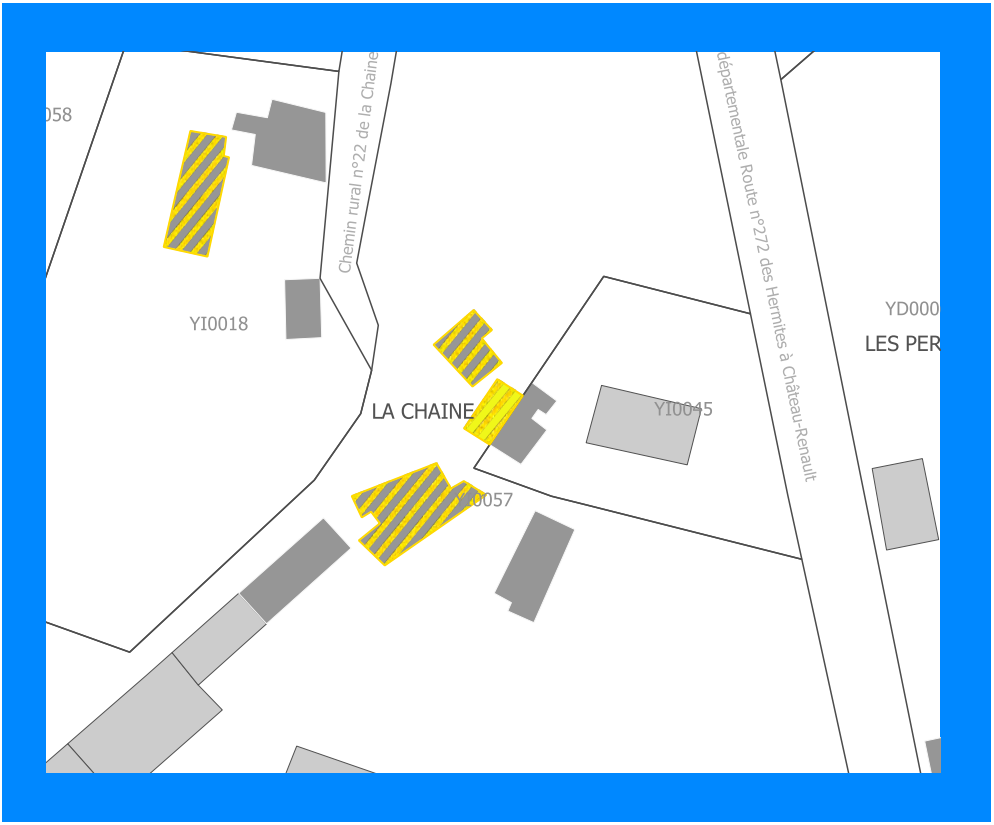
Chemin rural n°22 de la Chaine
départementale Route n°272 des Hermites à Château-Renault
YI0018
LA CHAINE
YI0045
YI0057
YD000
LES PER

La Chaine_25

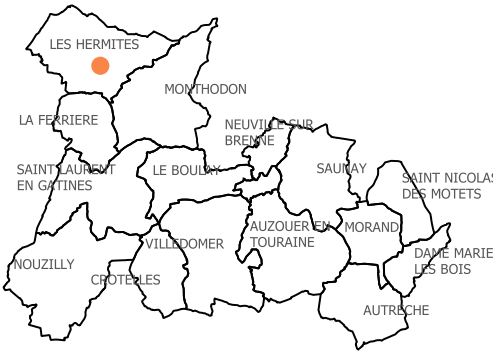
LES HERMITES
MONTHODON
LA FERRIERE
NEUVILLE SUR BRENNE
SAINT LAURENT EN GATINES
LE BOULAY
SAUMAY
SAINT NICOLAS DES MOTETS
AUZOUER EN TOURAINE
MORAND
VILLEDOMER
DAME MARIE LES BOIS
NOUZILLY
CROTELLES
AUTRECHE

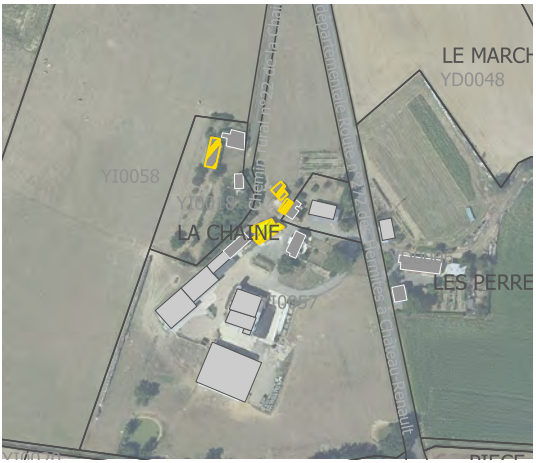
LE MARCH
YD0048
YI0058
LA CHAINE
LES PERRE

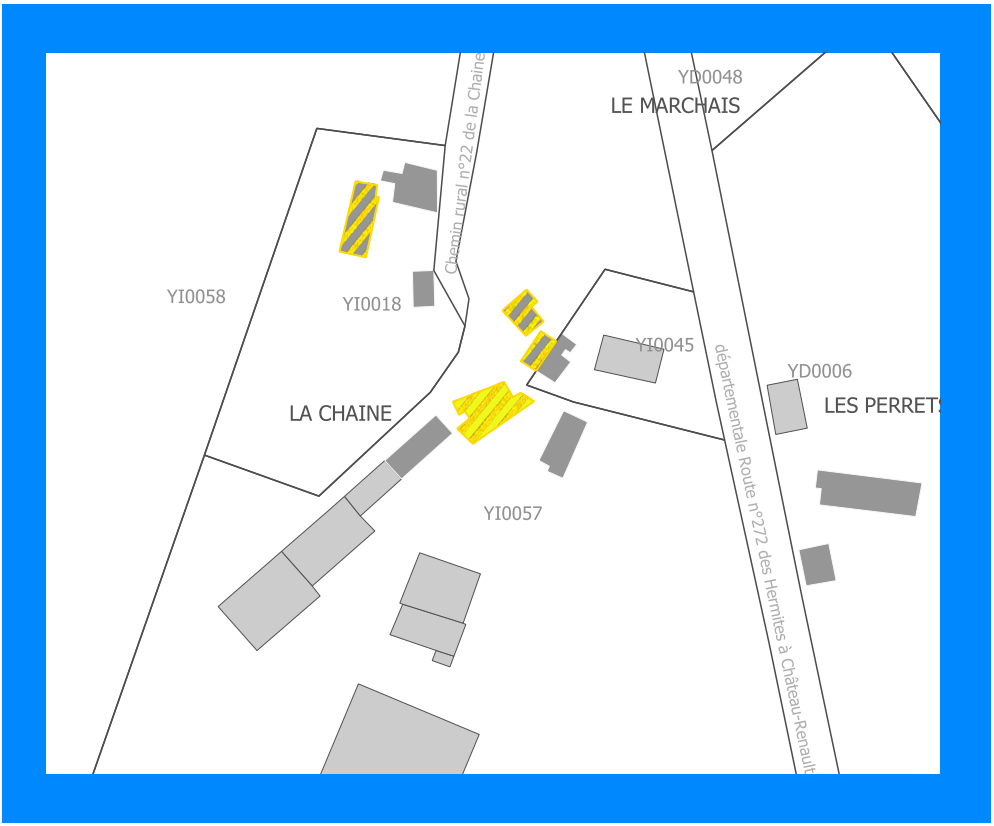
YD0048
LE MARCHAIS
Chemin rural n°22 de la Chaine
YI0058
YI0018
YI0045
YD0006
LES PERRETS
LA CHAINE
départementale Route n°272 des Hermites à Château-Renault
YI0057

La Chainette_21

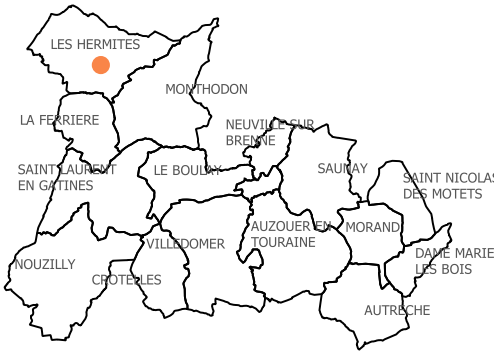

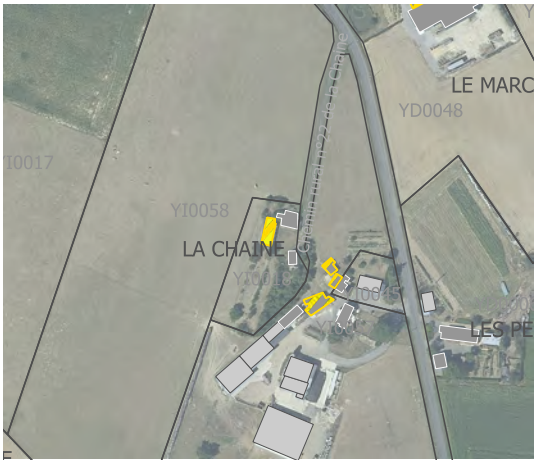

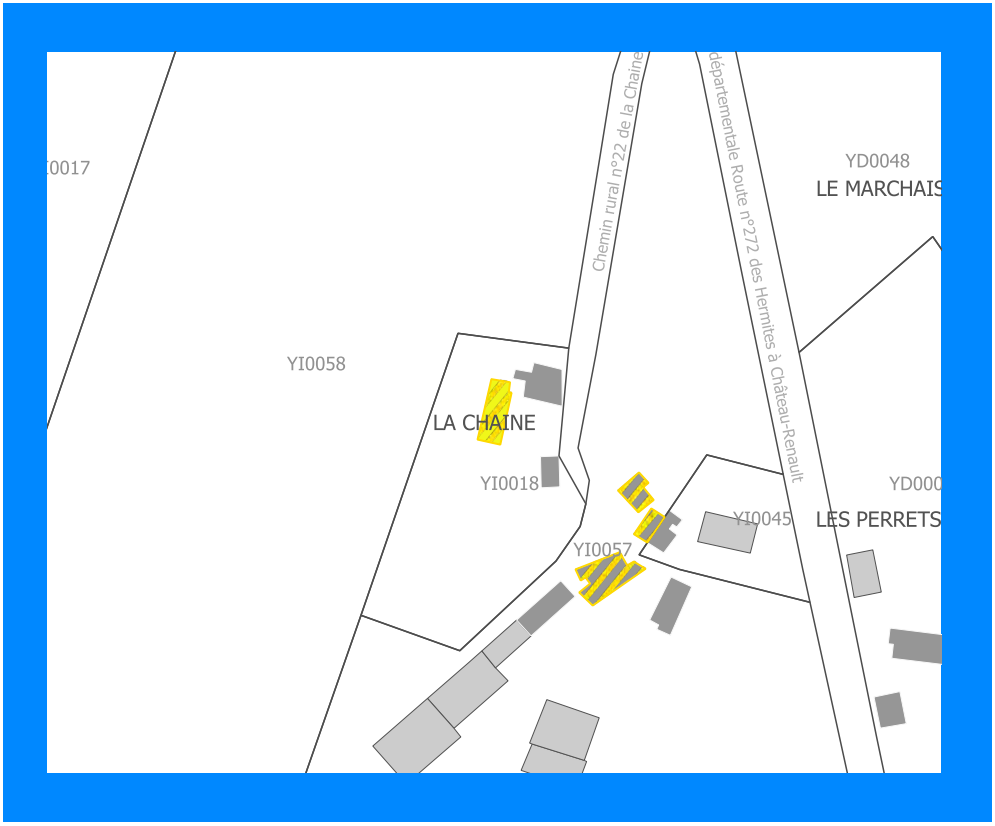

Les Hermites

CD-HER91

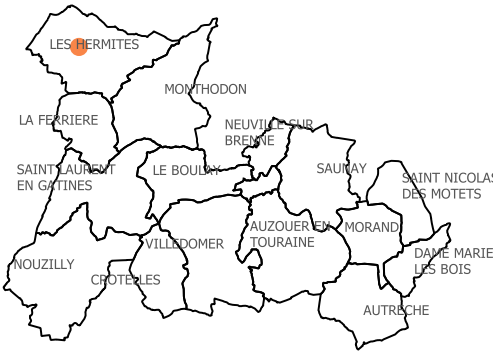

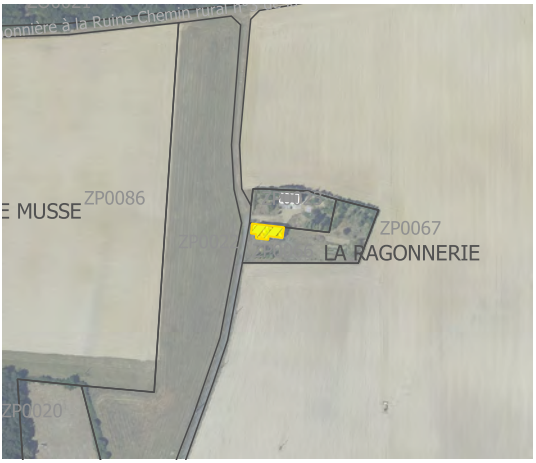



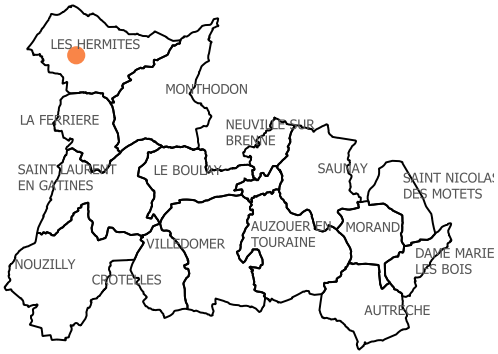
LES HERMITES
MONTHODON
LA FERRIERE
NEUVILLE SUR BRENNE
SAINT LAURENT EN GATINES
LE BOULAY
SAUMAY
SAINT NICOLAS DES MOTETS
AUZOUER EN TOURAINE
MORAND
VILLEDOMER
DAME MARIE LES BOIS
NOUZILLY
CROTELLES
AUTRECHE

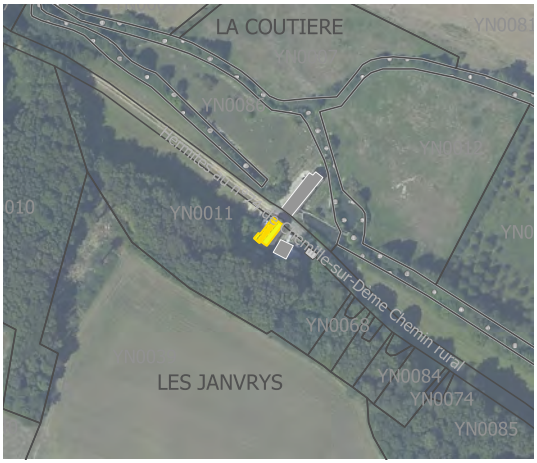
LA COUTIERE
YN0083
YN0082
YN0011
YN0068
YN0084
YN0074
YN0085
LES JANVRYS

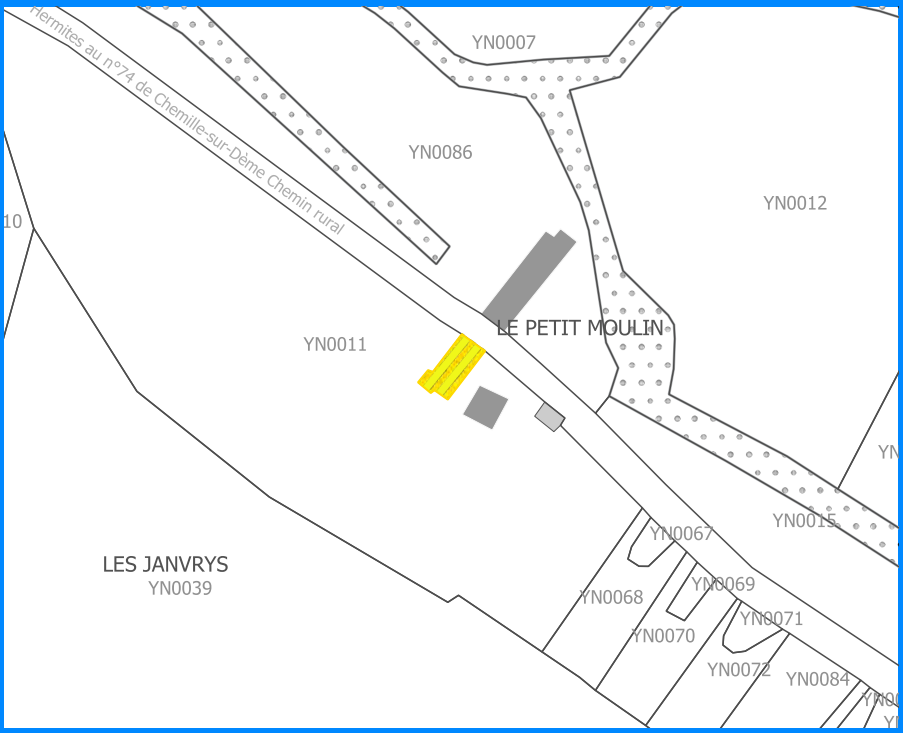
YN0007
YN0086
YN0012
YN0011
LE PETIT MOULIN
YN0067
YN0015
LES JANVRYS
YN0039
YN0068
YN0069
YN0071
YN0070
YN0072
YN0084

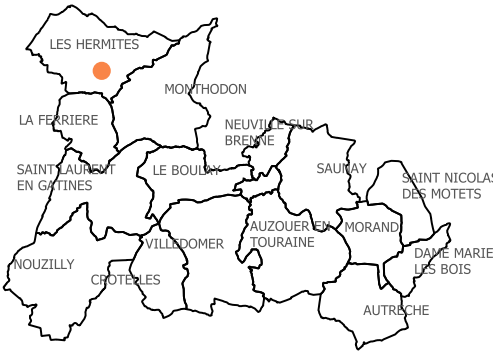
LES HERMITES
MONTHODON
LA FERRIERE
NEUVILLE SUR BRENNE
SAINT LAURENT EN GATINES
LE BOULAY
SAUNAY
SAINT NICOLAS DES MOTETS
AUZOUER EN TOURAINE
MORAND
VILLEDOMER
DAME MARIE LES BOIS
NOUZILLY
CROTELLES
AUTRECHE


YD0028
YI0071
PIECE DE
YD0027
YD00
YI0023
PIECE DE L'ETANG


YD0028
PIECE DE L
YD0027
YD00
YI0071
LA BOISSIERE
YI0070
Route n°272 des Hermites à Château-Renault
rural Brosserie n°38 de la Chemin
YH0007
PIECE DE L'ETANG
YH0008

Les Hermites

CD-HER94

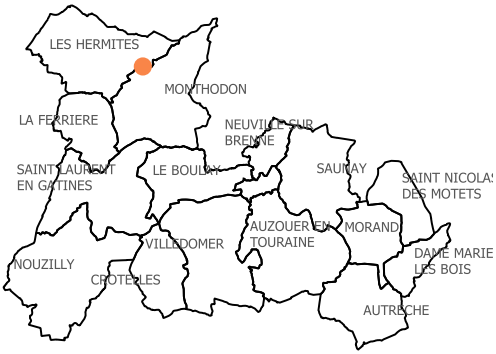

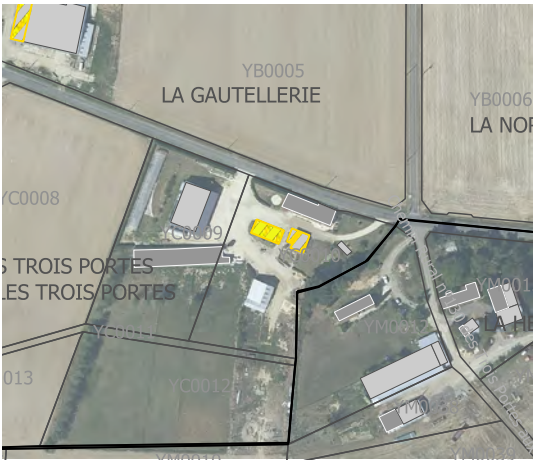

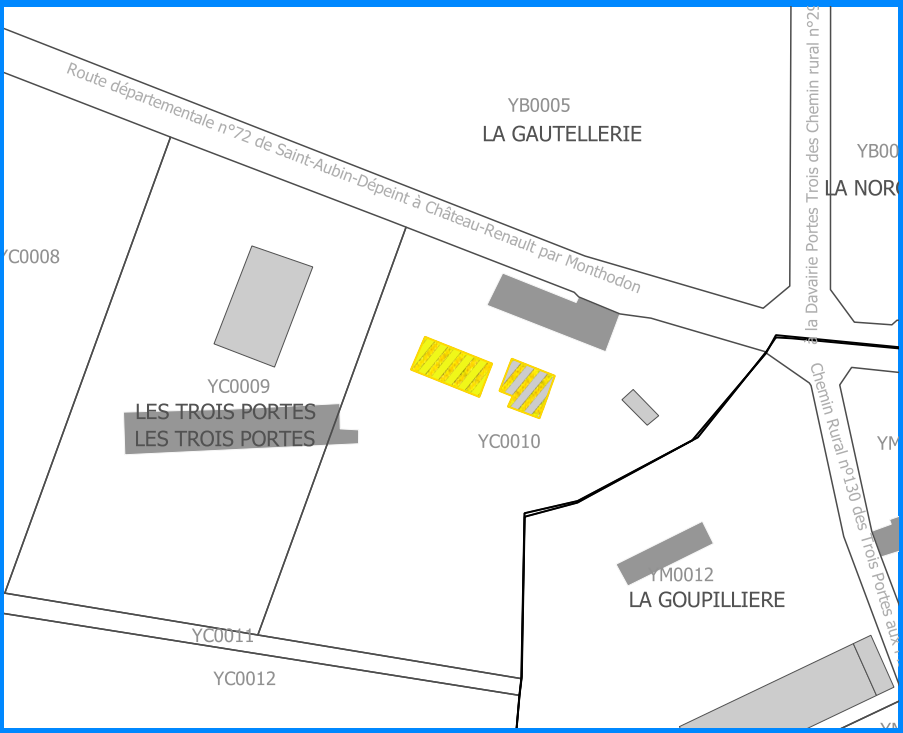

Les Hermites

CD-HER95

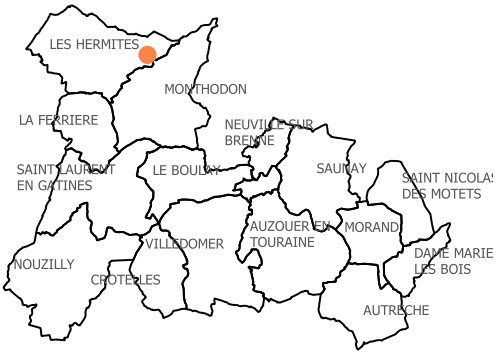

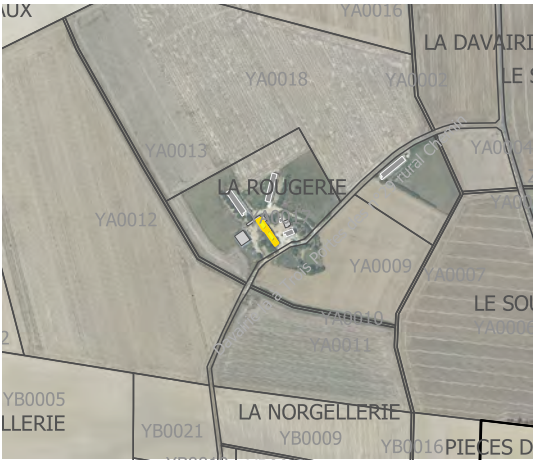



Les Quatre Vents_6

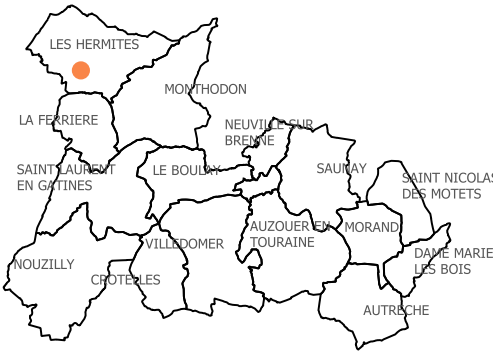



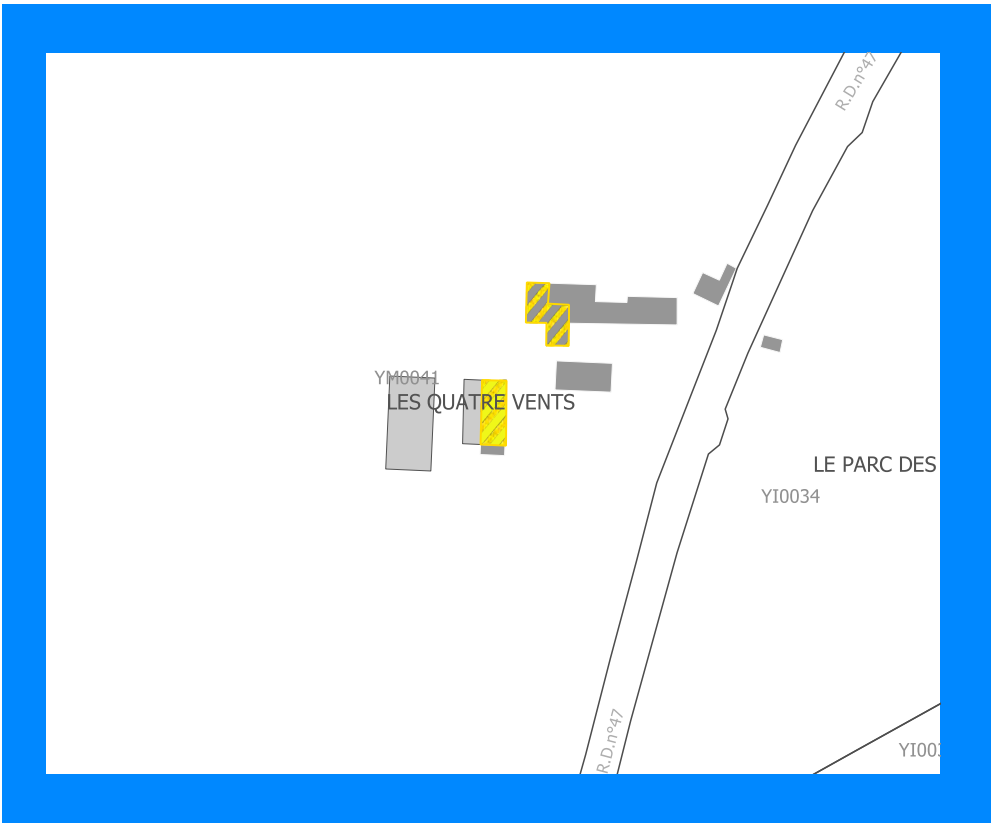

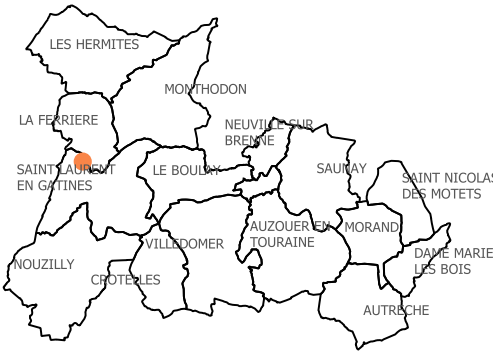
LES HERMITES
MONTHODON
LA FERRIERE
NEUVILLE SUR BRENNE
SAINT LAURENT EN GÂTINES
LE BOULAY
SAUDAY
SAINT NICOLAS DES MOTETS
AUZOUER EN TOURAINE
MORAND
VILLEDOMER
DAME MARIE LES BOIS
NOUZILLY
CROTELLES
AUTRECHE

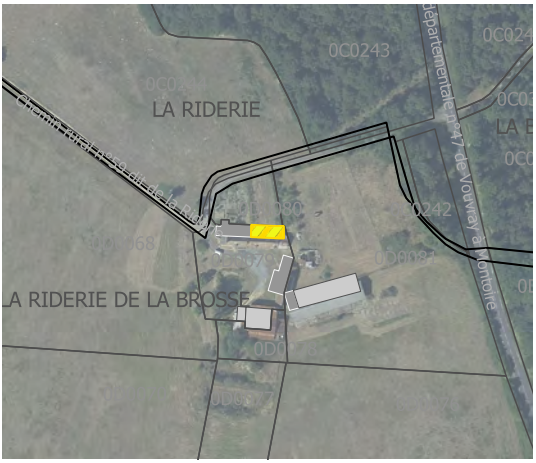
0C0243
LA RIDERIE
0C0242
LA RIDERIE DE LA BROSSE
0D0081
0D0068

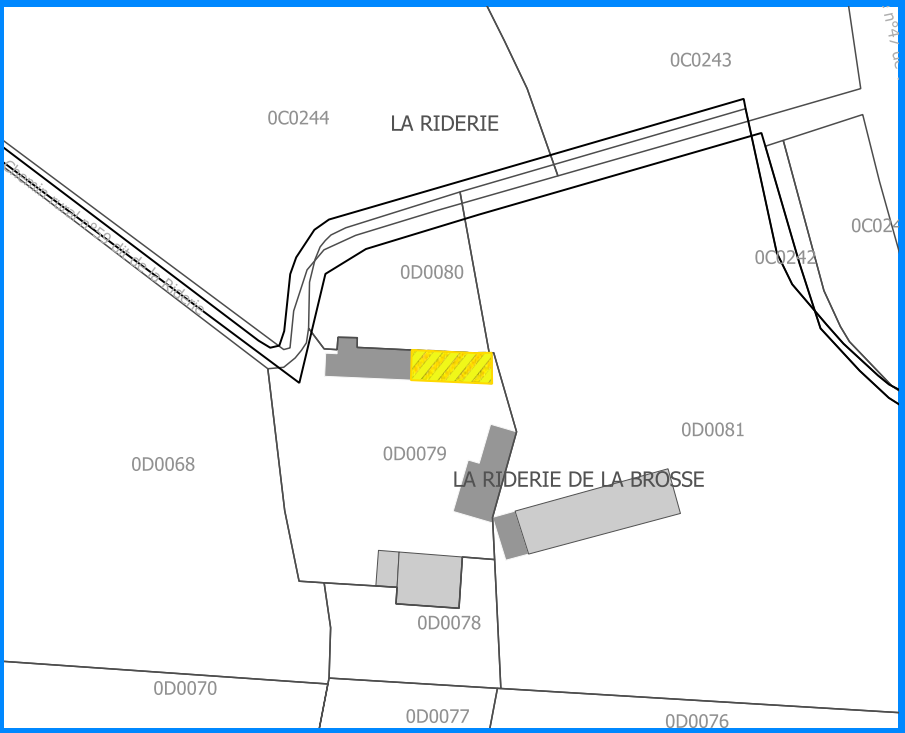
0C0243
0C0244
LA RIDERIE
0C0242
0D0080
0D0081
0D0068
0D0079
LA RIDERIE DE LA BROSSE
0D0078
0D0070
0D0077
0D0076

Saint-Laurent-en-Gâtines

CD-LAU02

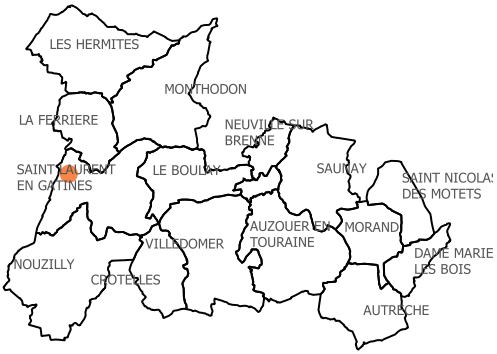





Saint-Laurent-en-Gâtines

CD-LAU03

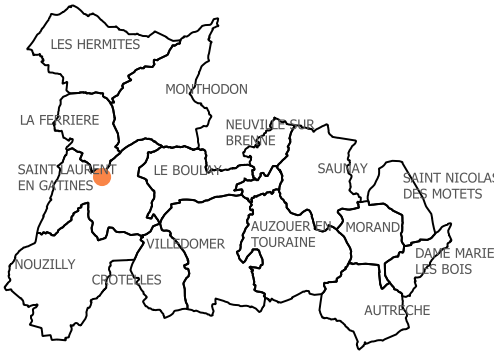





Saint-Laurent-en-Gâtines

CD-LAU04

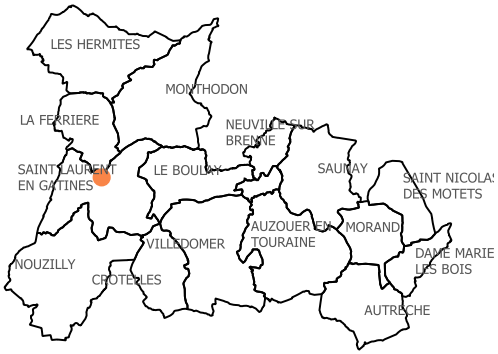





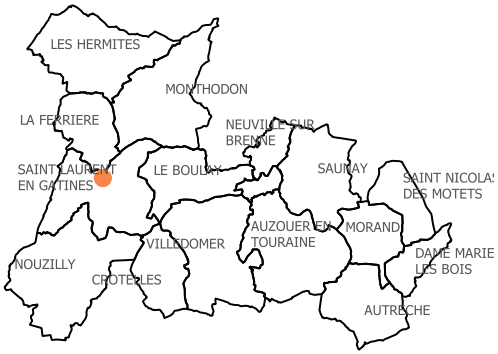
LES HERMITES
MONTHODON
LA FERRIERE
NEUVILLE SUR BRENNE
SAINT LAURENT EN GÂTINES
LE BOULAY
SAUMAY
SAINT NICOLAS DES MOTETS
AUZOUER EN TOURAINE
MORAND
VILLEDOMER
DAME MARIE LES BOIS
NOUZILLY
CROTELLES
AUTRECHE


ZL0013
ZL0015
ZL0017


ZL0027
ZL0026
ZL0005
V.C n° 393 du Long-Bois à Saint-Laurent-en-Gâtines
ZL0030
ZL0008
ZL0025
ZL0031
ZL0024
ZL0011
ZL0032
LE LONG BOIS
ZL0033
ZL0010
Long-Bois du Gâtes n°393 C.V
ZL0009
ZL0013
ZL0017
ZL0015

Saint-Laurent-en-Gâtines

CD-LAU06

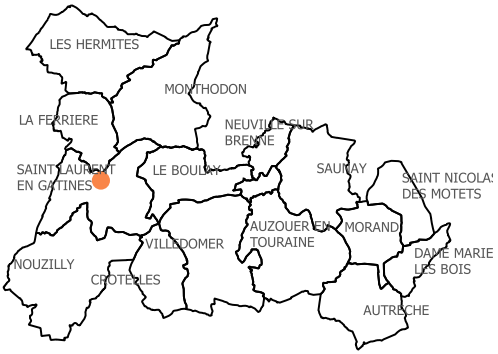



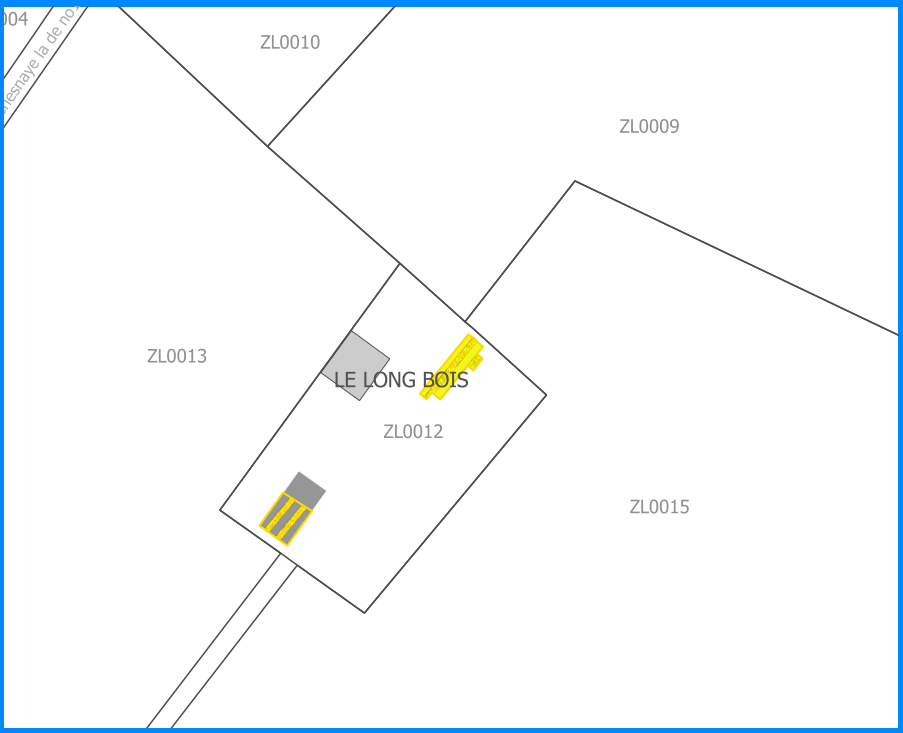

Saint-Laurent-en-Gâtines

CD-LAU07

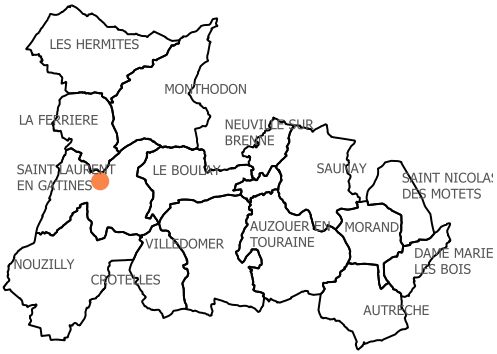



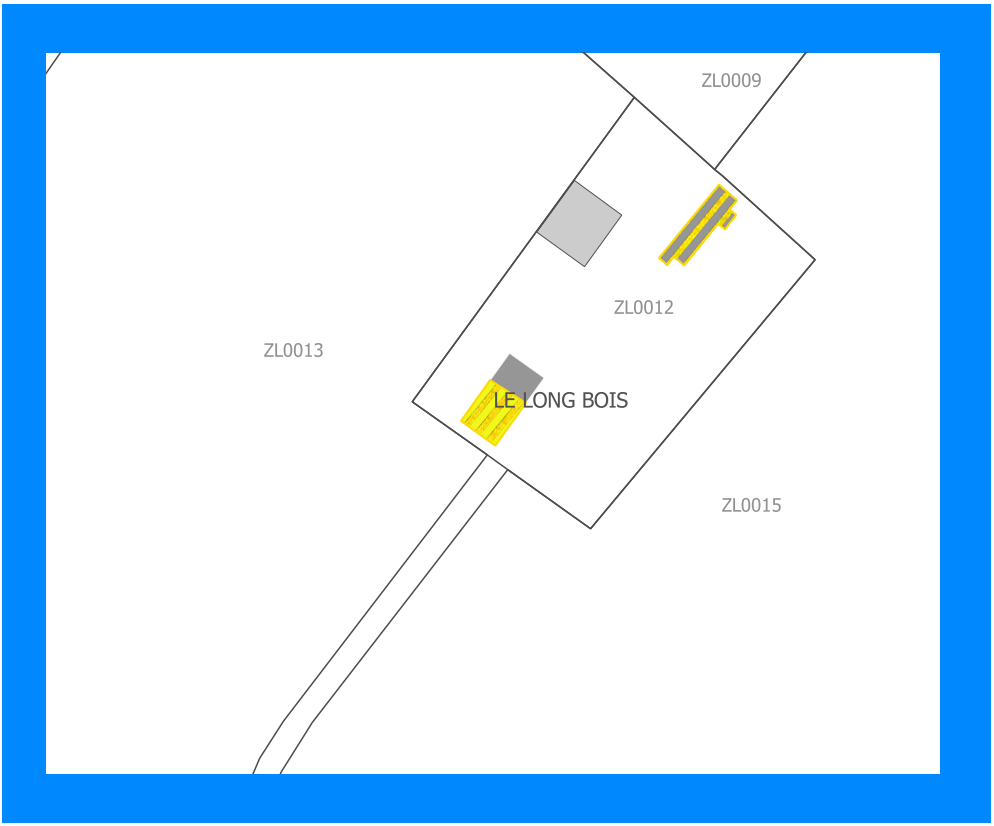

Saint-Laurent-en-Gâtines

CD-LAU08

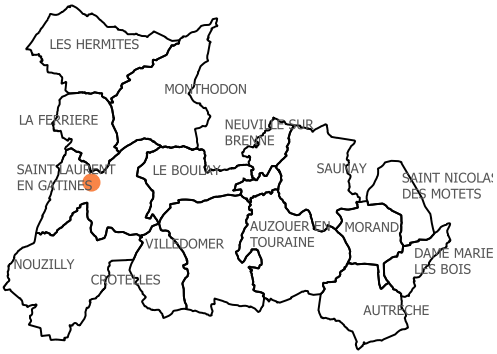



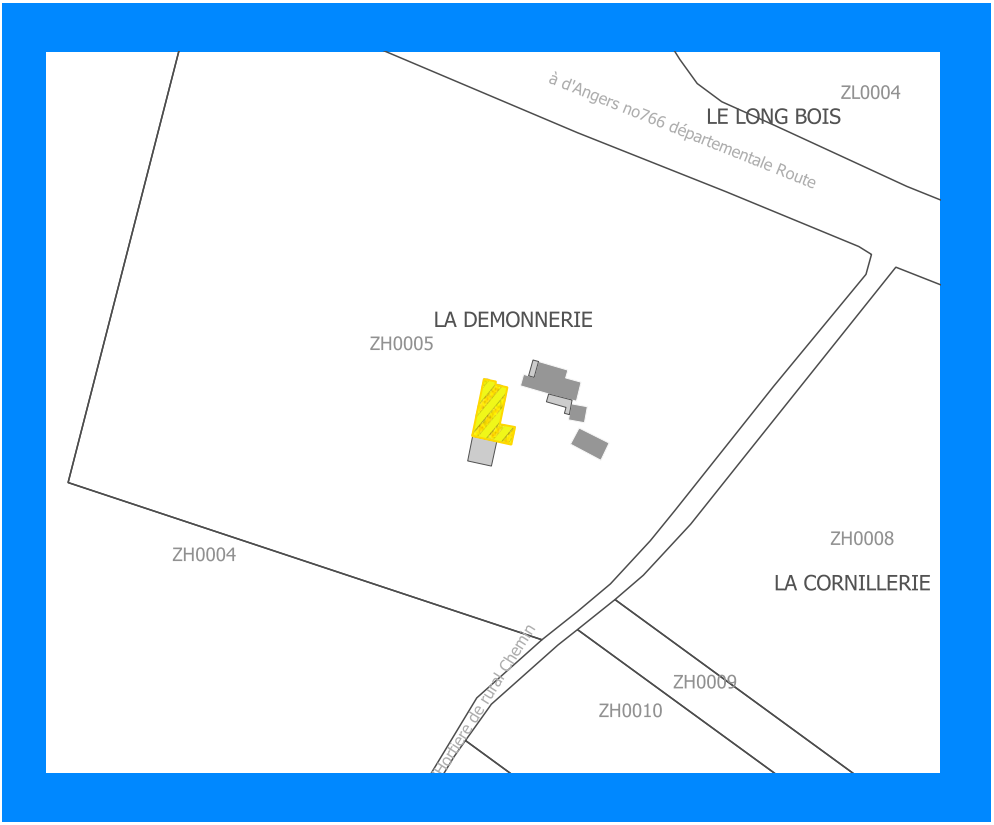

Saint-Laurent-en-Gâtines

CD-LAU09

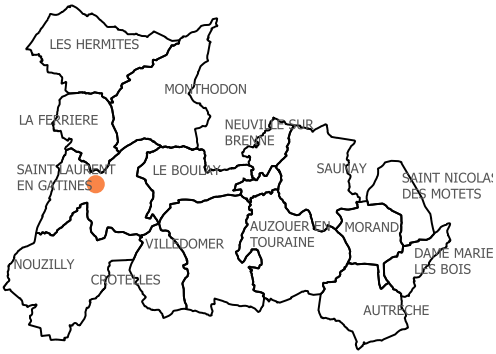

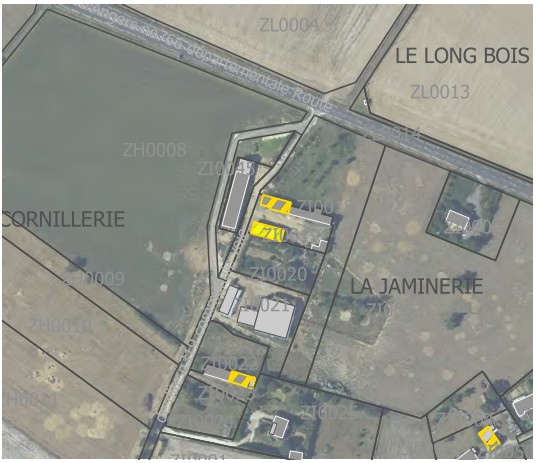

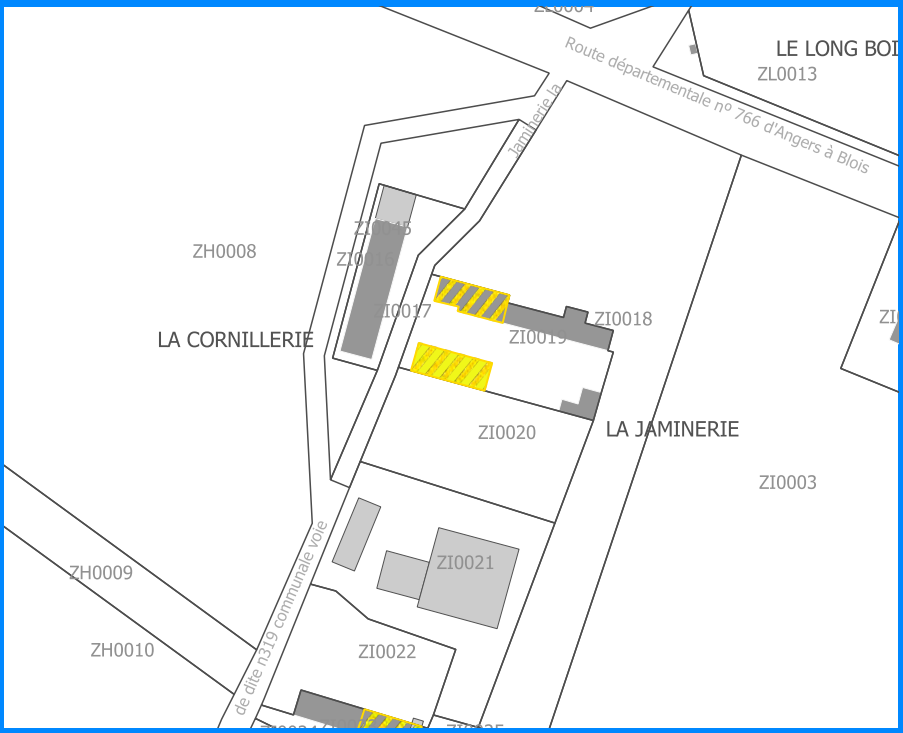

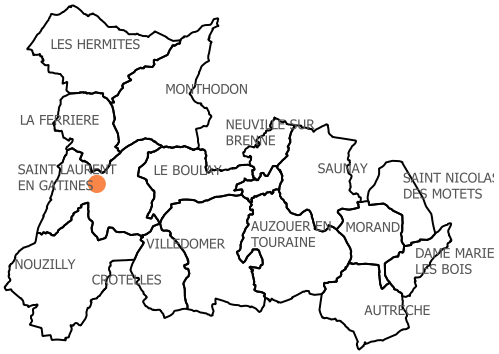
LES HERMITES
MONTHODON
LA FERRIERE
NEUVILLE SUR BRENNE
SAINT LAURENT EN GÂTINES
LE BOULAY
SAUMAY
SAINT NICOLAS DES MOTETS
AUZOUER EN TOURAINE
MORAND
VILLEDOMER
DAME MARIE LES BOIS
NOUZILLY
CROTELLES
AUTRECHE


ZL0004
LE LONG BOIS
ZL0013
ZH0008
CORNILLERIE
LA JAMINERIE

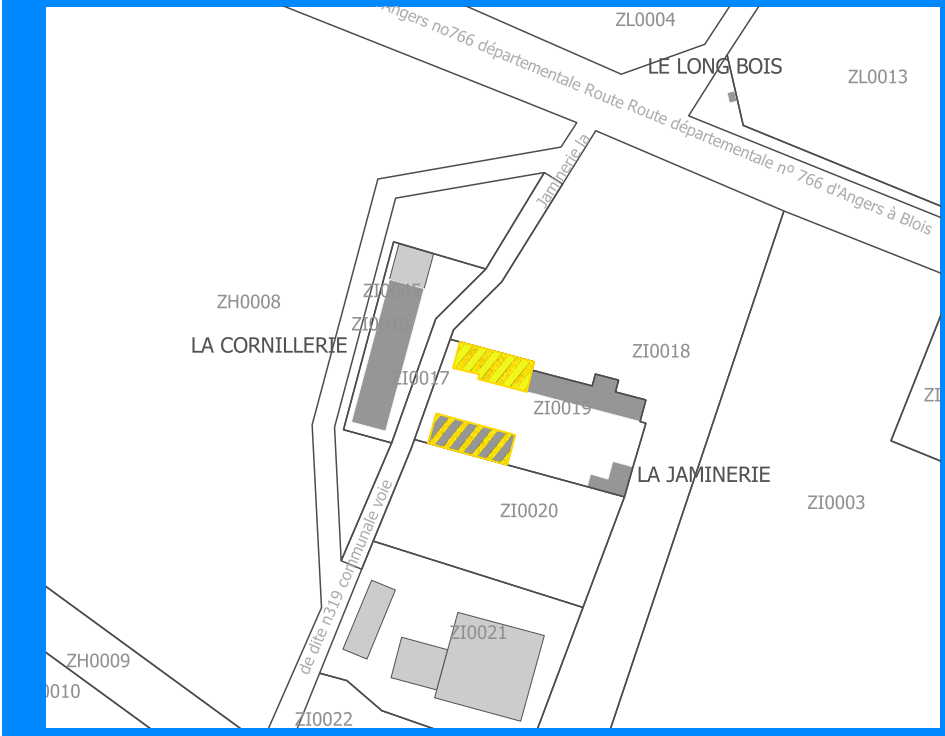
ZL0004
LE LONG BOIS
ZL0013
ZH0008
LA CORNILLERIE
ZI0018
ZI0017
ZI0019
LA JAMINERIE
ZI0020
ZI0003
ZI0021
ZH0009
ZI0022

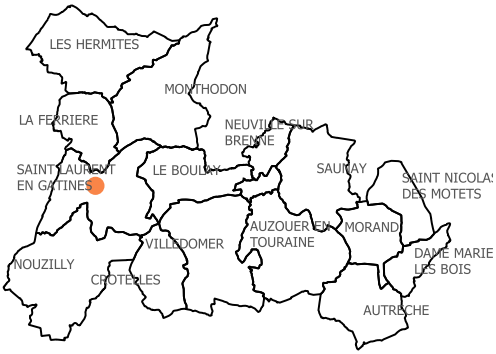
LES HERMITES
MONTHODON
LA FERRIERE
NEUVILLE SUR BRENNE
SAINT LAURENT EN GATINES
LE BOULAY
SAUNAY
SAINT NICOLAS DES MOTETS
AUZOUER EN TOURAINE
MORAND
VILLEDOMER
DAME MARIE LES BOIS
NOUZILLY
CROTELLES
AUTRECHE

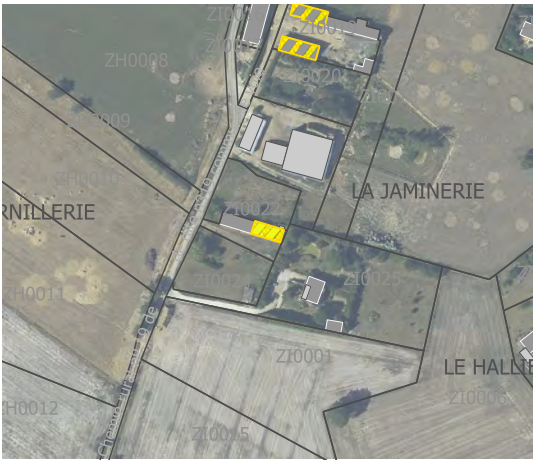
ZH0008
LA JAMINERIE
ZI0001
LE HALLE

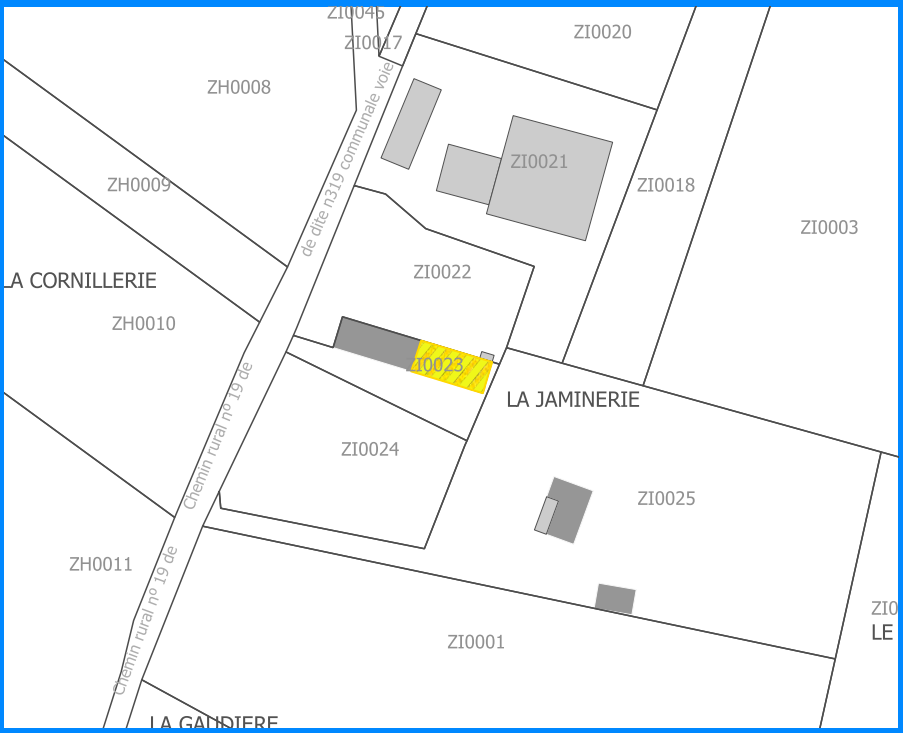
ZI0046
ZI0017
ZI0020
ZH0008
ZH0009
ZI0021
ZI0018
ZI0003
de dite n319 communale voie
LA CORNILLERIE
ZH0010
ZI0022
ZI0023
LA JAMINERIE
ZI0024
ZI0025
Chemin rural nº 19 de
ZH0011
ZI0001
LA GAUDIERE

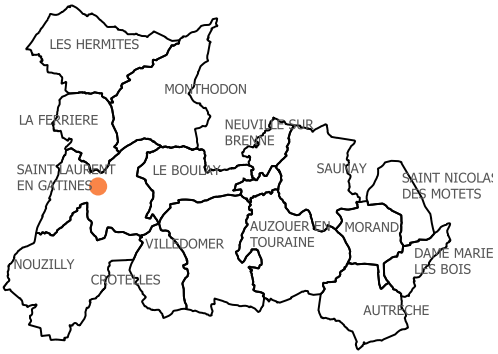
LES HERMITES
MONTHODON
LA FERRIERE
NEUVILLE SUR BRENNE
SAINT LAURENT EN GATINES
LE BOULAY
SAUMAY
SAINT NICOLAS DES MOTETS
AUZOUER EN TOURAINE
MORAND
VILLEDOMER
DAME MARIE LES BOIS
NOUZILLY
CROTELLES
AUTRECHE

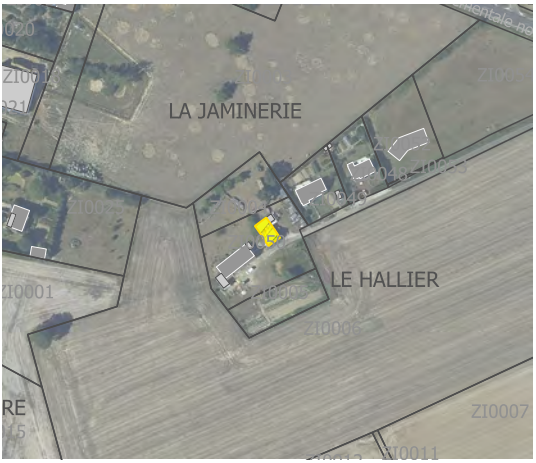
LA JAMINERIE
LE HALLIER
ZI0001
ZI0007

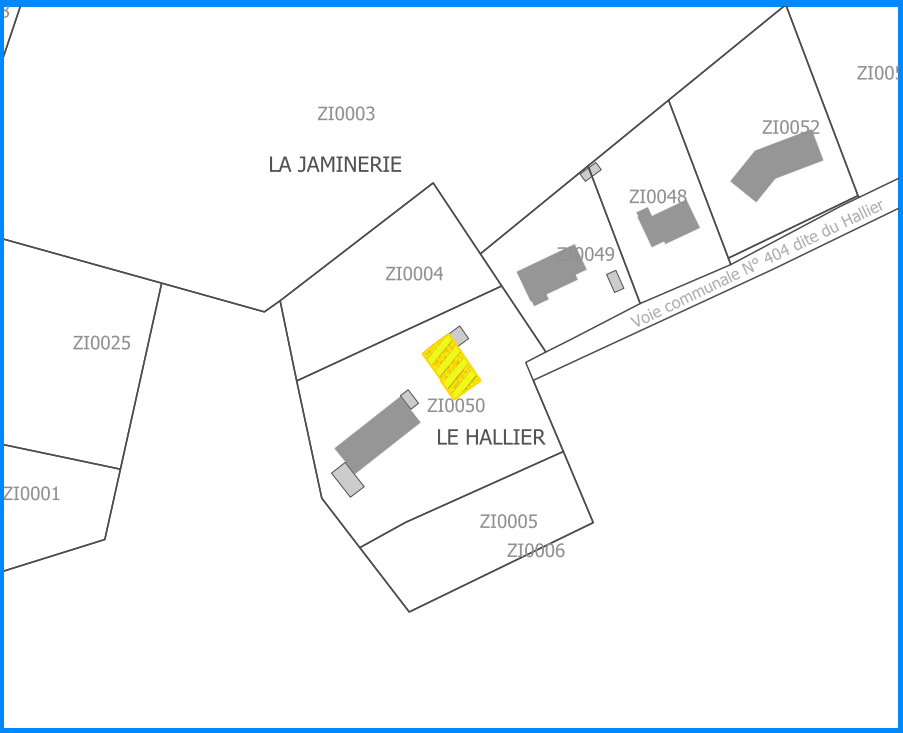
ZI0003
LA JAMINERIE
ZI0004
ZI0025
ZI0001
ZI0050
LE HALLIER
ZI0005
ZI0006
ZI0048
ZI0049
ZI0052
Voie communale N° 404 dite du Hallier

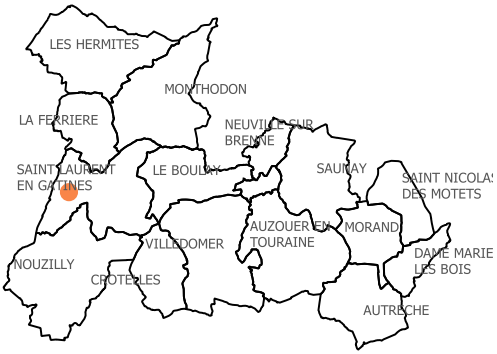
LES HERMITES
MONTHODON
LA FERRIERE
NEUVILLE SUR BRENNE
SAINT LAURENT EN GATINES
LE BOULAY
SAUNAY
SAINT NICOLAS DES MOTETS
AUZOUER EN TOURAINE
MORAND
VILLEDOMER
DAME MARIE LES BOIS
NOUZILLY
CROTELLES
AUTRECHE


LA BLONNIERE
ZE0001
ZE0004

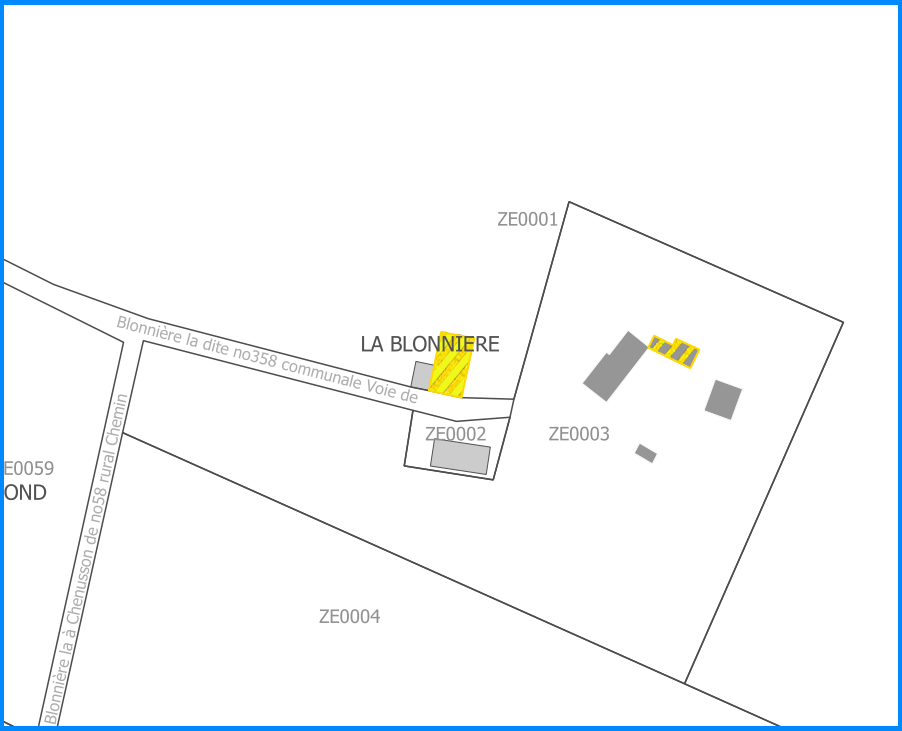
ZE0001
LA BLONNIERE
Blonnière la dite no358 communale Voie de
ZE0002
ZE0003
ZE0004
Blonnière la à Chenusson de no558 rural Chemin

Saint-Laurent-en-Gâtines

CD-LAU14

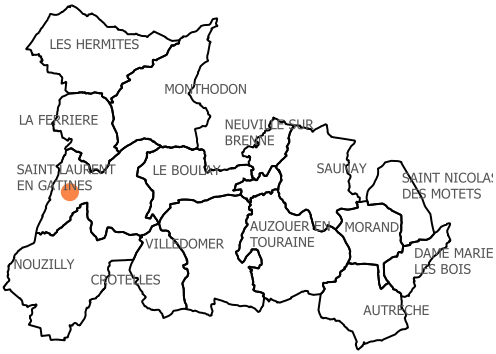



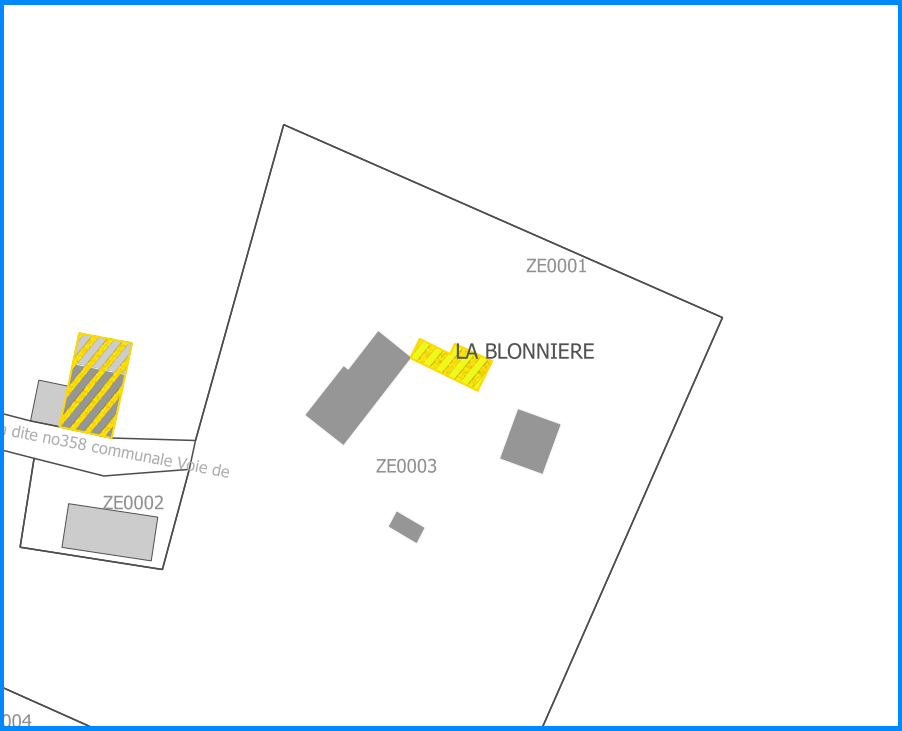

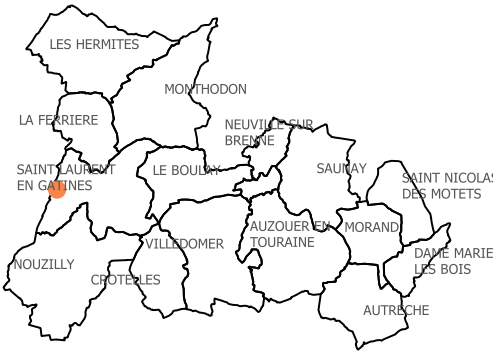
LES HERMITES
MONTHODON
LA FERRIERE
NEUVILLE SUR BRENNE
SAINT LAURENT EN GATINES
LE BOULAY
SAUNAY
SAINT NICOLAS DES MOTETS
AUZOUER EN TOURAINE
MORAND
VILLEDOMER
DAME MARIE LES BOIS
NOUZILLY
CROTELLES
AUTRECHE

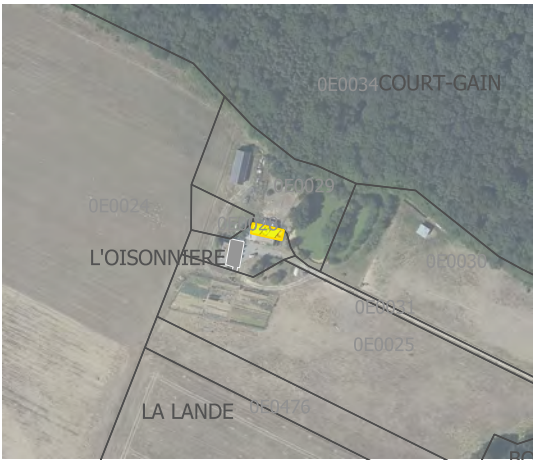
0E0034 COURT-GAIN
0E0029
0E0024
L'OISONNIERE
0E0030
0E0031
0E0025
LA LANDE
0E0476

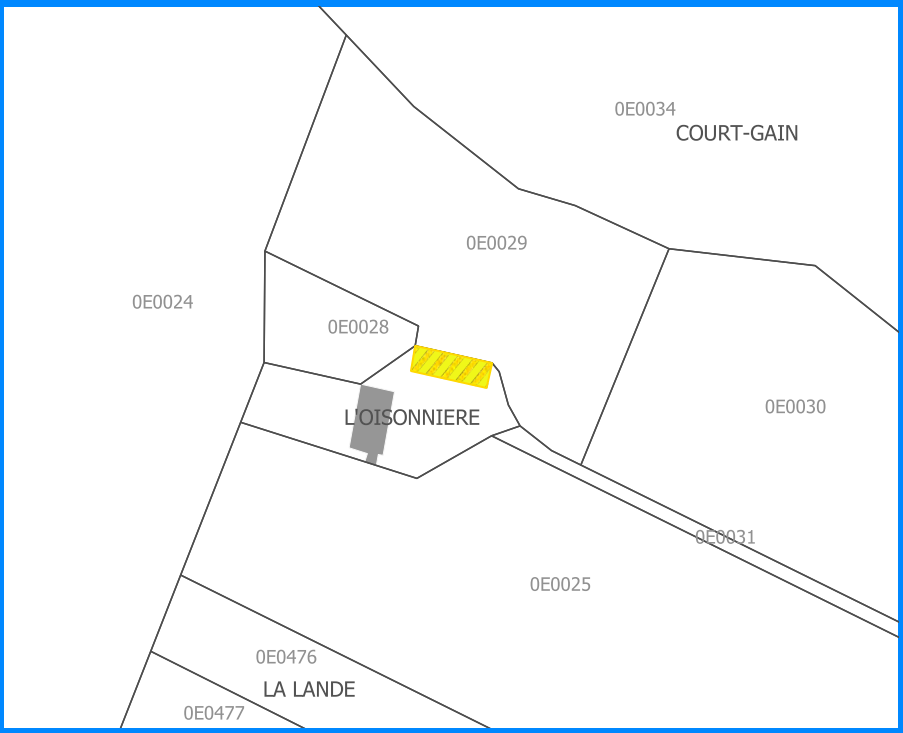
0E0034
COURT-GAIN
0E0029
0E0024
0E0028
L'OISONNIERE
0E0030
0E0031
0E0025
0E0476
LA LANDE
0E0477

Saint-Laurent-en-Gâtines

CD-LAU16

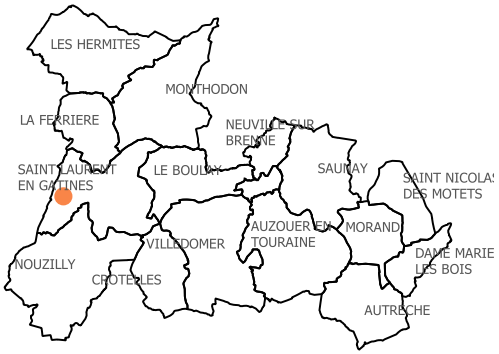

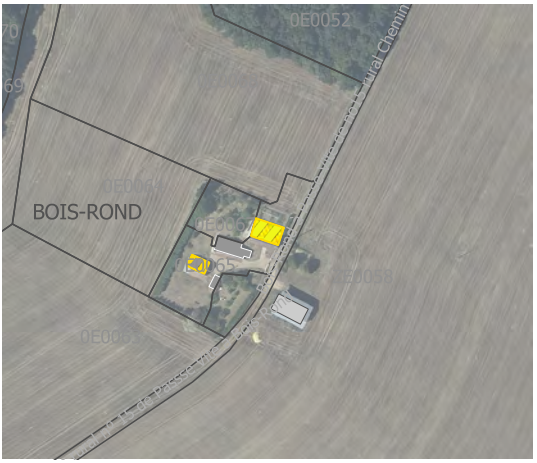



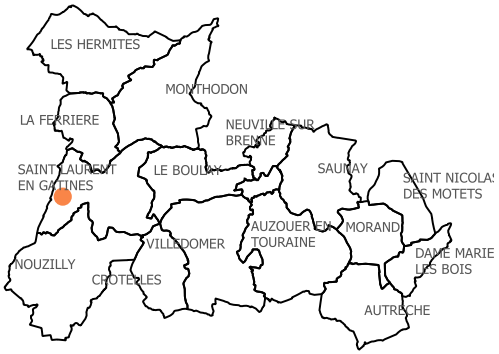
LES HERMITES
MONTHODON
LA FERRIERE
NEUVILLE SUR BRENNE
SAINT LAURENT EN GATINES
LE BOULAY
SAUGAY
SAINT NICOLAS DES MOTETS
AUZOUER EN TOURAINE
MORAND
VILLEDOMER
DAME MARIE LES BOIS
NOUZILLY
CROTELLES
AUTRECHE

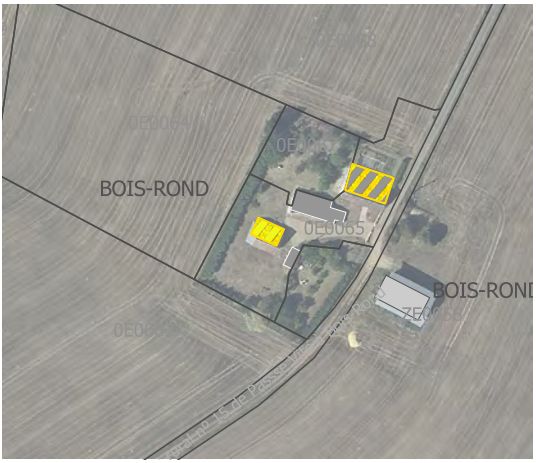
BOIS-ROND
0E0065
BOIS-ROND


0E0068
0E0064
0E0067
BOIS-ROND
0E0066
BOIS-ROND
ZE0058
0E0063

Saint-Laurent-en-Gâtines

CD-LAU18

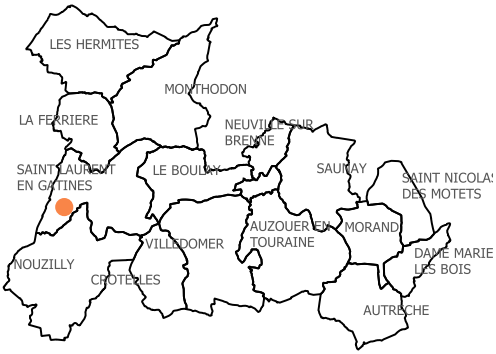

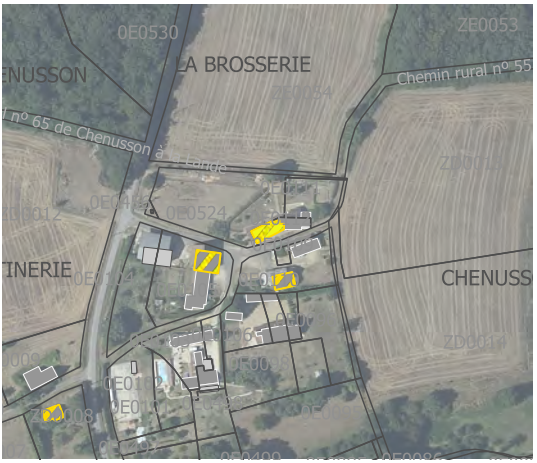

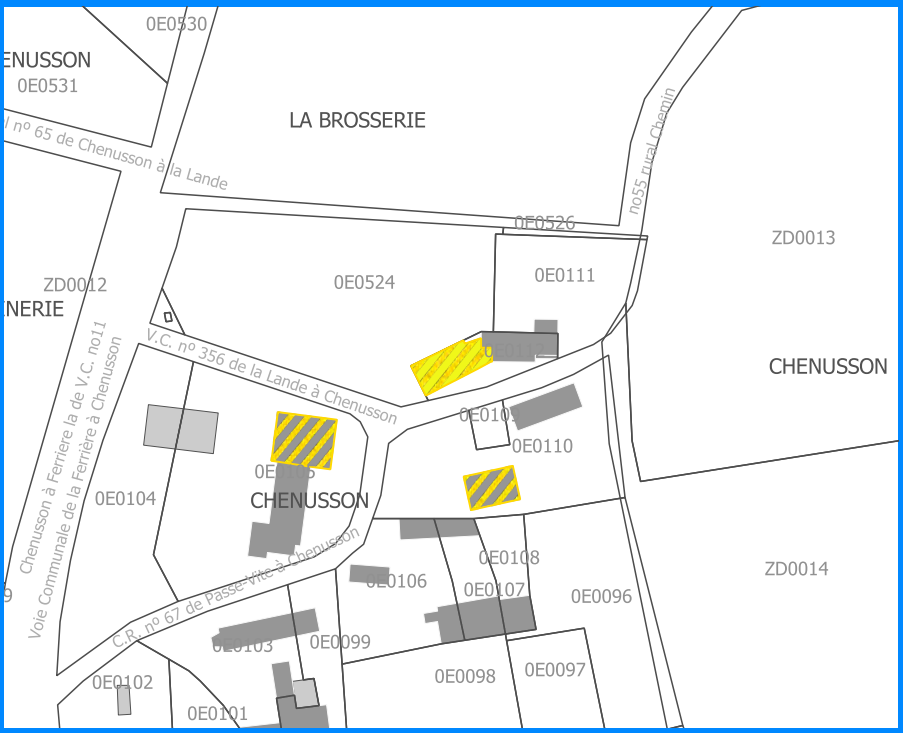

Saint-Laurent-en-Gâtines

CD-LAU19

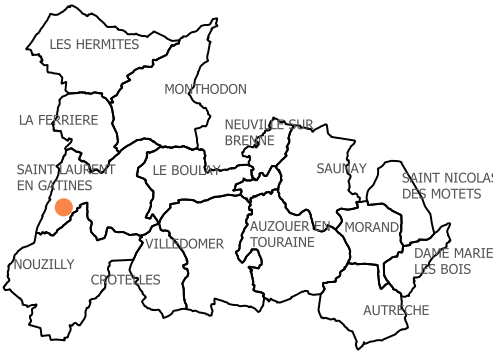

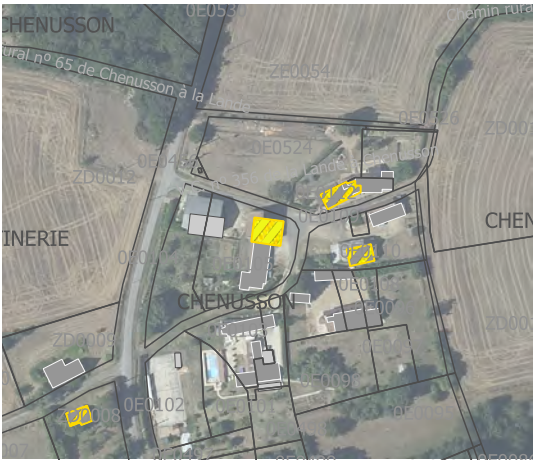

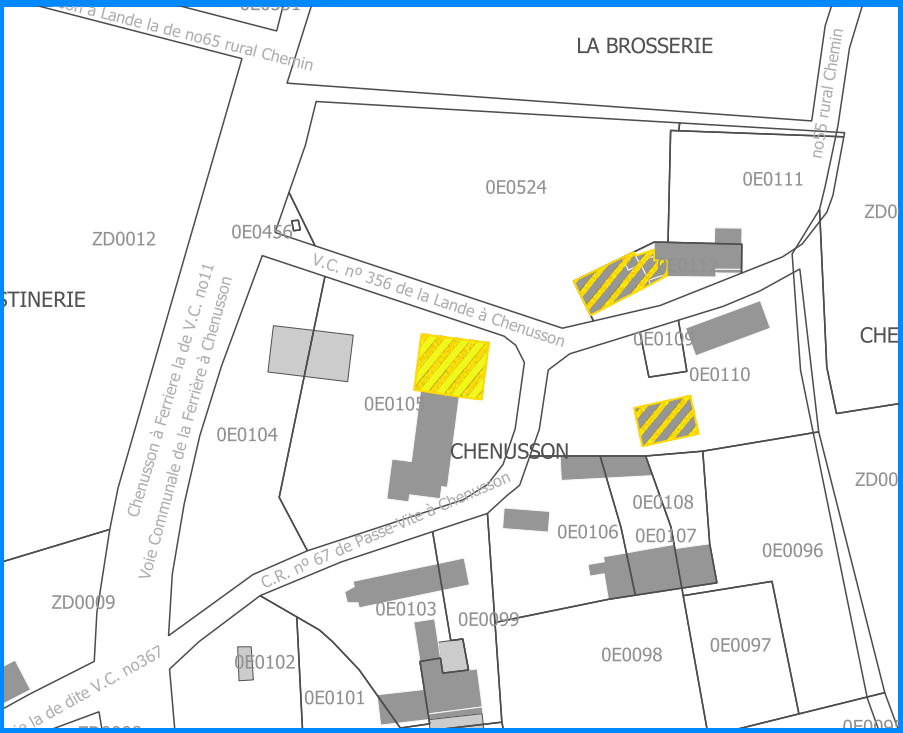

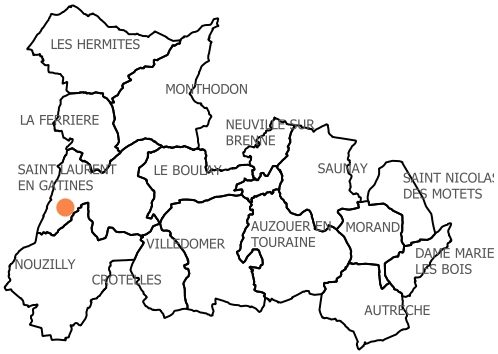
LES HERMITES
MONTHODON
LA FERRIERE
NEUVILLE SUR BRENNE
SAINT LAURENT EN GATINES
LE BOULAY
SAUNAY
SAINT NICOLAS DES MOTETS
AUZOUER EN TOURAINE
MORAND
VILLEDOMER
DAME MARIE LES BOIS
NOUZILLY
CROTELLES
AUTRECHE

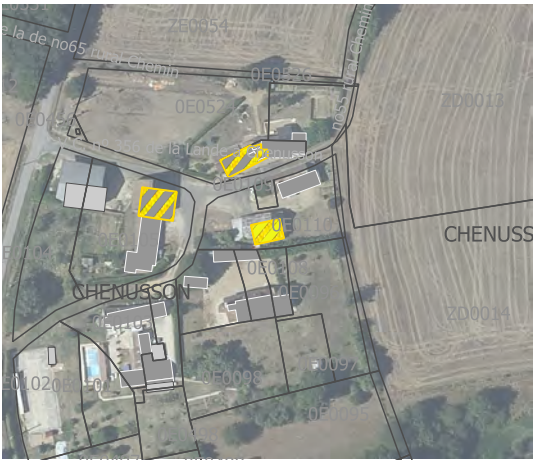
CHENUSSON
CHENUSS
ZD0013
ZD0014

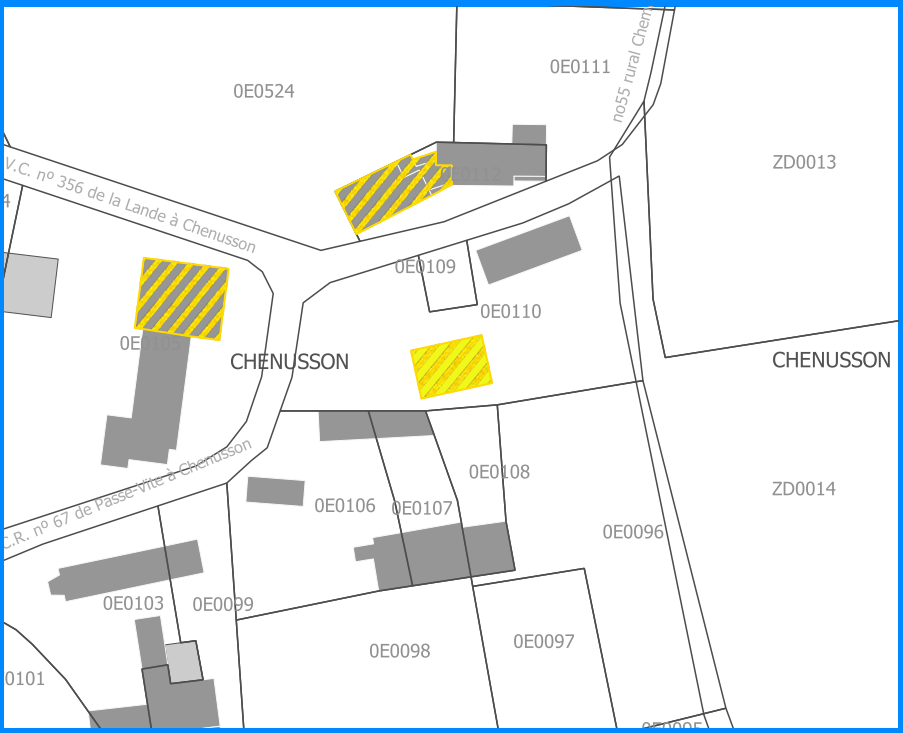
0E0524
0E0111
no55 rural Chen
V.C. nº 356 de la Lande à Chenusson
ZD0013
0E0109
0E0110
CHENUSSON
CHENUSSON
0E0108
ZD0014
0E0106
0E0107
0E0096
C.R. nº 67 de Passe-Vite à Chenusson
0E0103
0E0099
0E0098
0E0097
0101

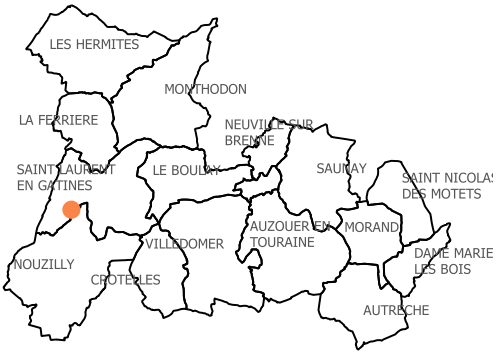
LES HERMITES
MONTHODON
LA FERRIERE
NEUVILLE SUR BRENNE
SAINT LAURENT EN GATINES
LE BOULAY
SAUNAY
SAINT NICOLAS DES MOTETS
AUZOUER EN TOURAINE
MORAND
VILLEDOMER
DAME MARIE LES BOIS
NOUZILLY
CROTELLES
AUTRECHE

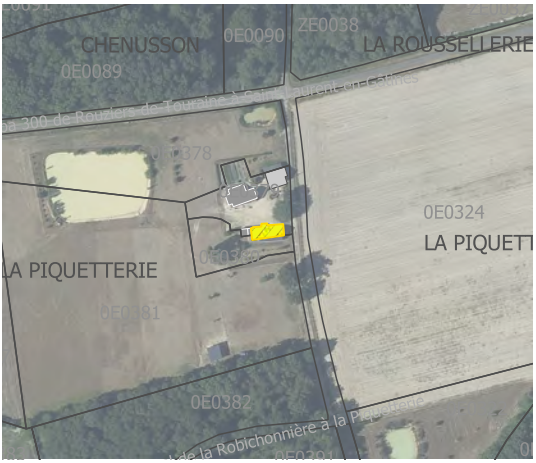
CHENUSSON
0E0090
ZE0038
LA ROUSSELLERIE
0E0089
0E0324
LA PIQUETT
LA PIQUETTERIE
0E0381
0E0382

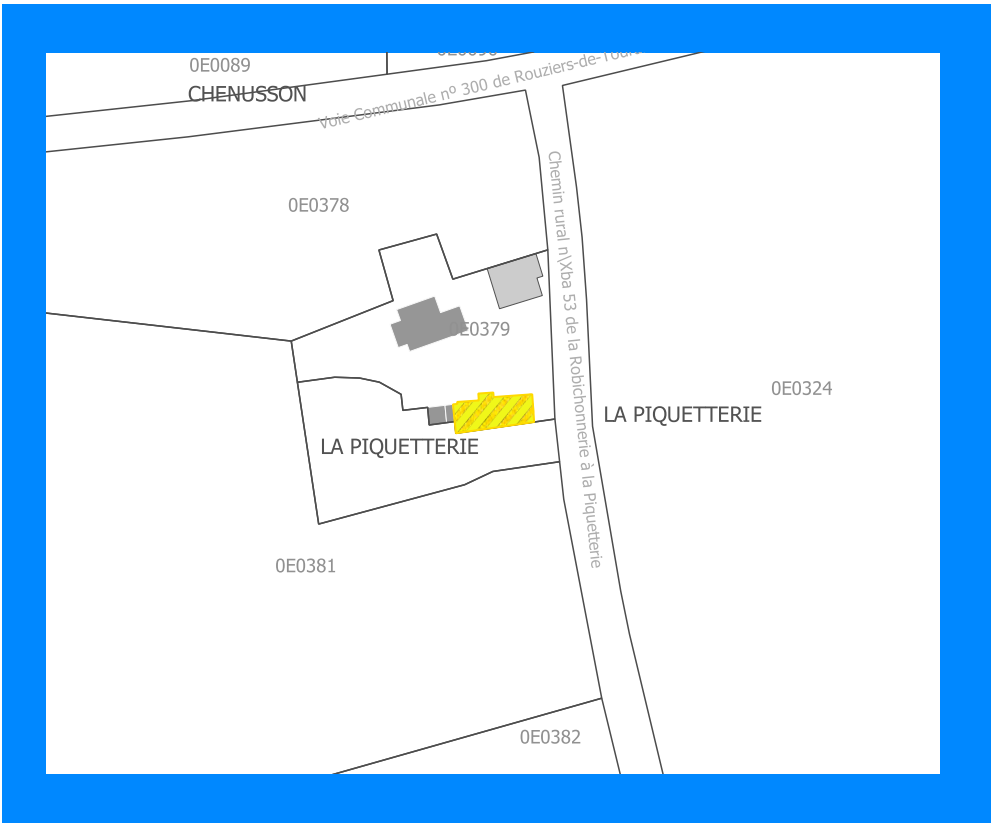
0E0089
CHENUSSON
Voie Communale nº 300 de Rouziers-de-Tou
0E0378
Chemin rural nXba 53 de la Robichonnerie à la Piquetterie
0E0379
0E0324
LA PIQUETTERIE
LA PIQUETTERIE
0E0381
0E0382

Saint-Laurent-en-Gâtines

CD-LAU22

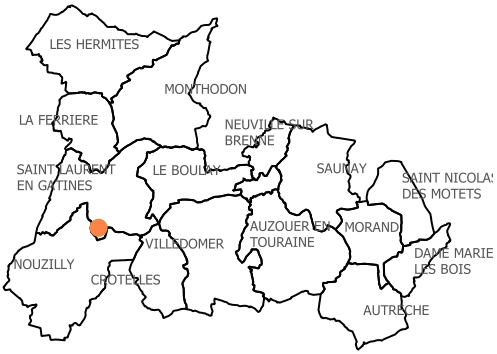

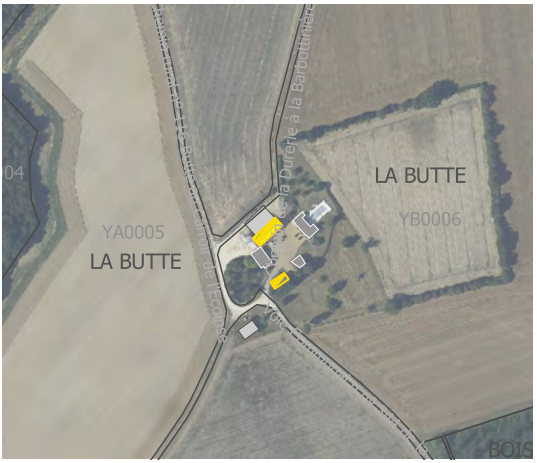

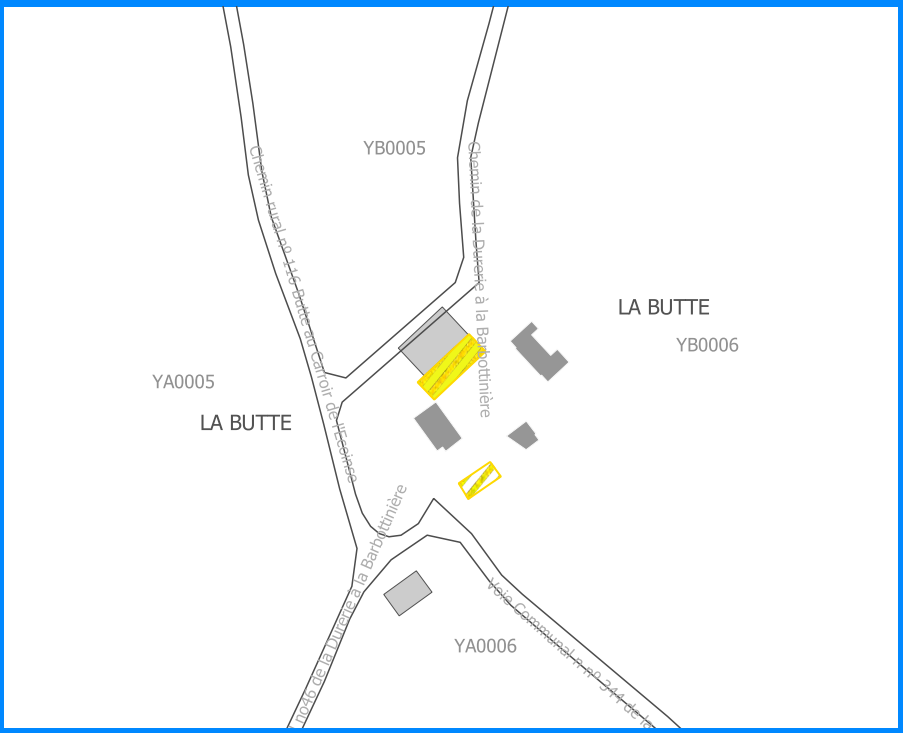

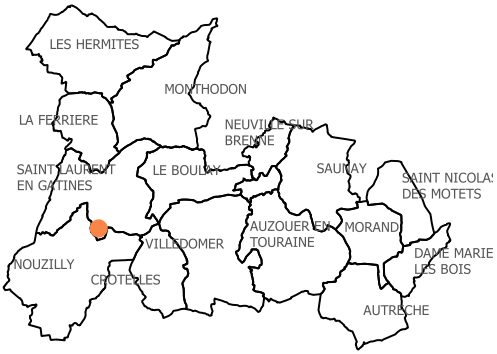
LES HERMITES
MONTHODON
LA FERRIERE
NEUVILLE SUR BRENNE
SAINT LAURENT EN GÂTINES
LE BOULAY
SAUNAY
SAINT NICOLAS DES MOTETS
AUZOUER EN TOURAINE
MORAND
VILLEDOMER
DAME MARIE LES BOIS
NOUZILLY
CROTELLES
AUTRECHE


LA BUTTE
YA0005

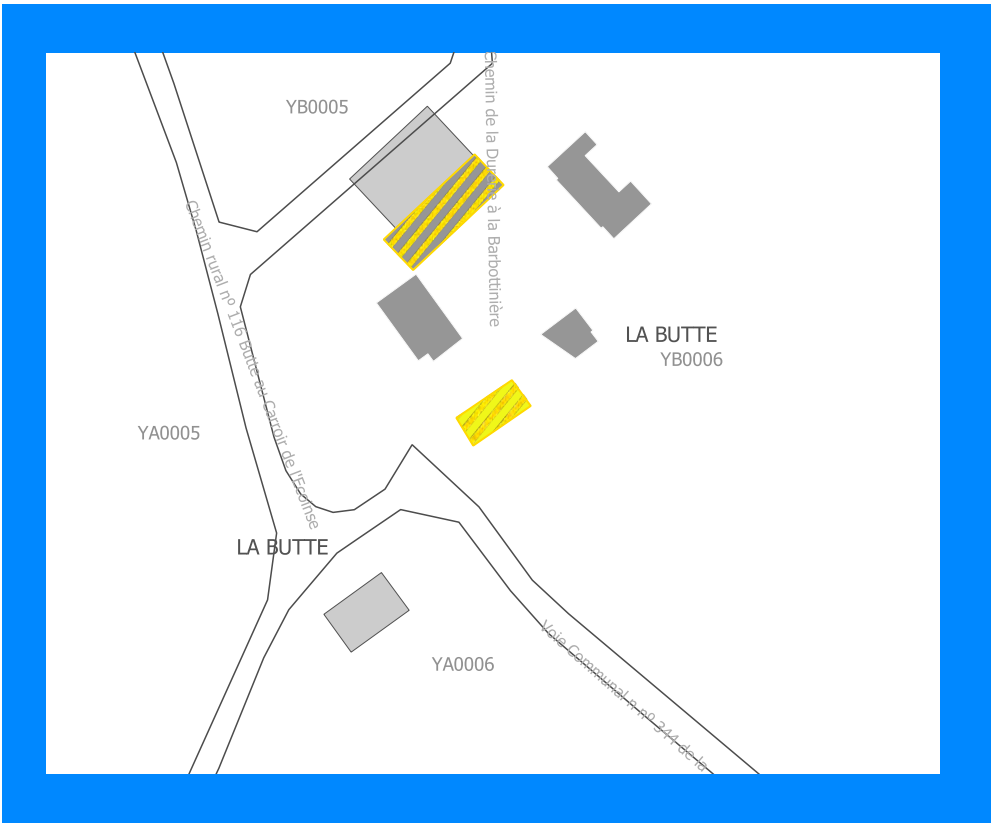
YB0005
Chemin de la Dure à la Barbottinière
LA BUTTE
YB0006
YA0005
Chemin rural n° 116 Butte au Carroir de l'Escrinse
LA BUTTE
YA0006
Voie Communale n° 3 dite de la

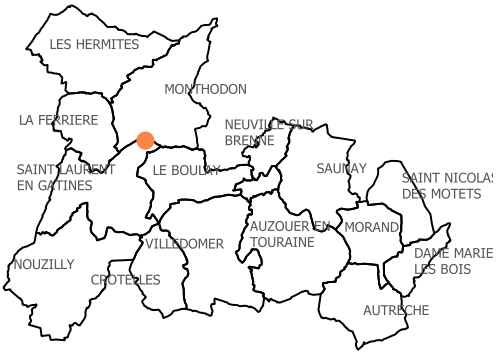
LES HERMITES
MONTHODON
LA FERRIERE
NEUVILLE SUR BRENNE
SAINT LAURENT EN GATINES
LE BOULAY
SAUNAY
SAINT NICOLAS DES MOTETS
AUZOUER EN TOURAINE
MORAND
VILLEDOMER
DAME MARIE LES BOIS
NOUZILLY
CROTELLES
AUTRECHE

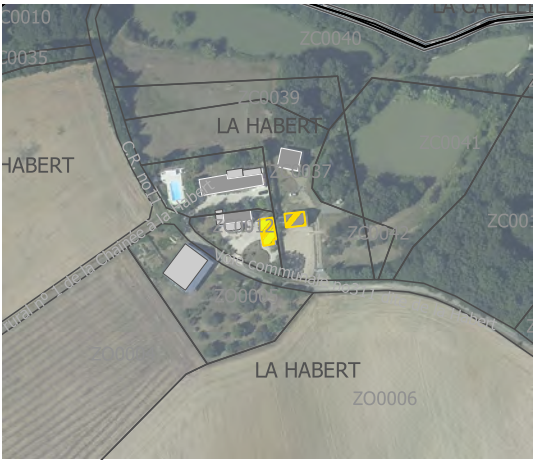
ZC0040
ZC0039
LA HABERT
ZC0041
ZC0037
ZC0042
ZC0012
LA HABERT
ZO0006

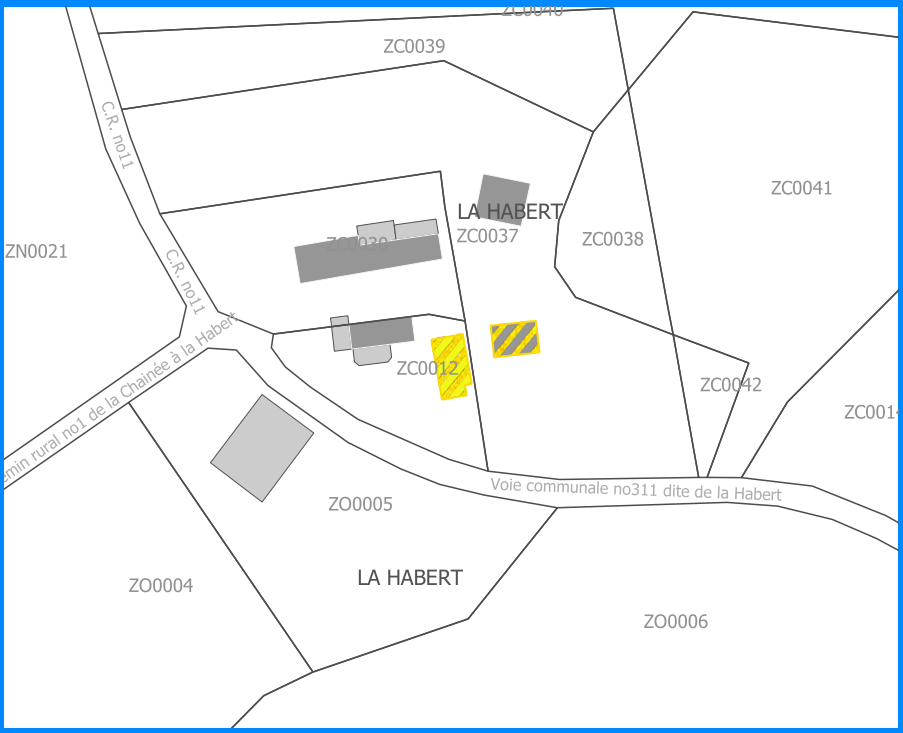
ZC0039
C.R. no11
LA HABERT
ZC0037
ZC0041
ZC0038
ZN0021
C.R. no11
ZC0012
ZC0042
Chemin rural no1 de la Chainée à la Habert
Voie communale no311 dite de la Habert
ZO0005
ZO0004
LA HABERT
ZO0006

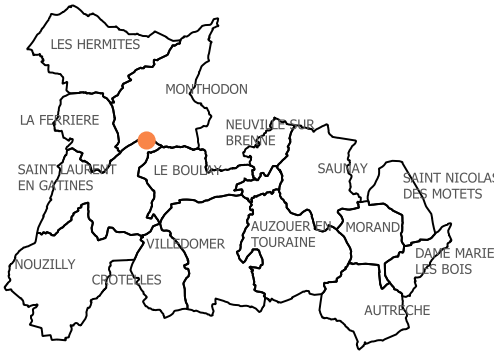
LES HERMITES
MONTHODON
LA FERRIERE
NEUVILLE SUR BRENNE
SAINT LAURENT EN GÂTINES
LE BOULAY
SAUMAY
SAINT NICOLAS DES MOTETS
AUZOUER EN TOURAINE
MORAND
VILLEDOMER
DAME MARIE LES BOIS
NOUZILLY
CROTELLES
AUTRECHE


ZC0039
LA HABERT
ZC0038
ZC0041
ZC0042
ZC0012
Chemin rural n° 1
Voie communale n° 311 de la Habert à Malatrait
ZO0005
LA HABERT
ZO0006

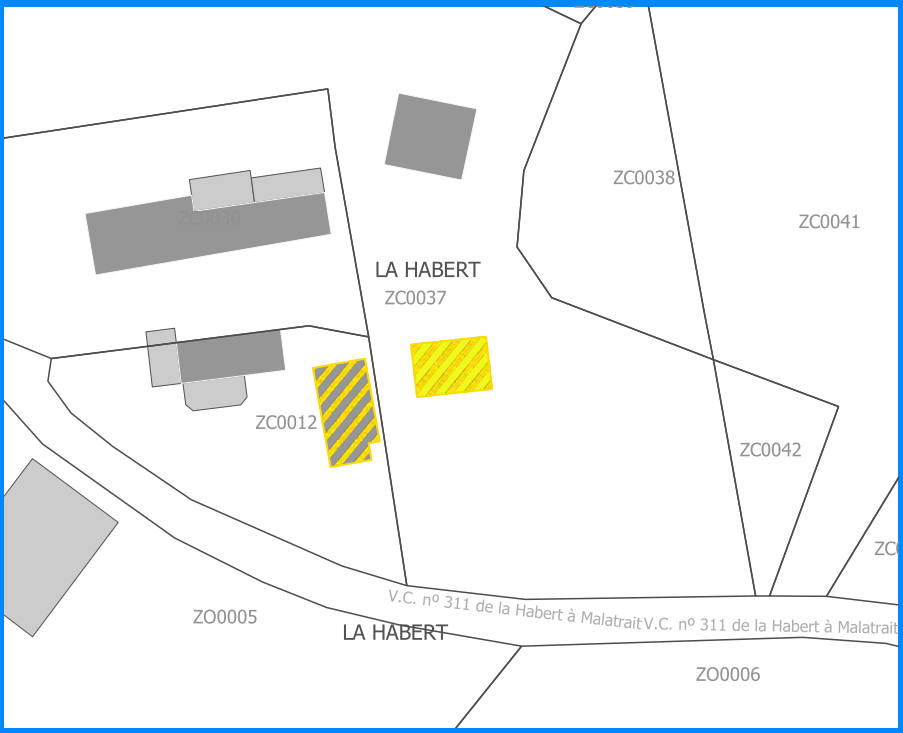
ZC0038
ZC0041
ZC0010
LA HABERT
ZC0037
ZC0012
ZC0042
V.C. nº 311 de la Habert à Malatrait
ZO0005
LA HABERT
ZO0006

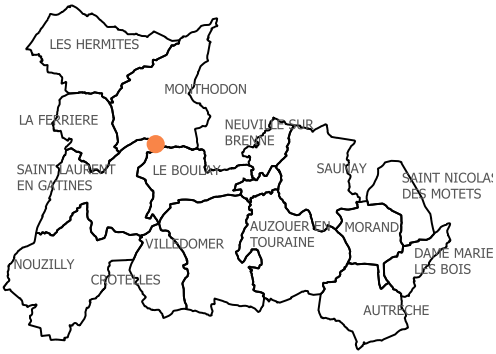
LES HERMITES
MONTHODON
LA FERRIERE
NEUVILLE SUR BRENNE
SAINT LAURENT EN GÂTINES
LE BOULAY
SAUNAY
SAINT NICOLAS DES MOTETS
AUZOUER EN TOURAINE
MORAND
VILLEDOMER
DAME MARIE LES BOIS
NOUZILLY
CROTELLES
AUTRECHE


Voie communale no312 dite de la Fontaine
0E0545
0E0536
LA GRAND
ZO0012
ZO0013
0E0540
0E0543
LA BRUNETTERI
ZO0011
0E0538
0A0062
0A0796
LA FONTAINE
0A0741
0A0740

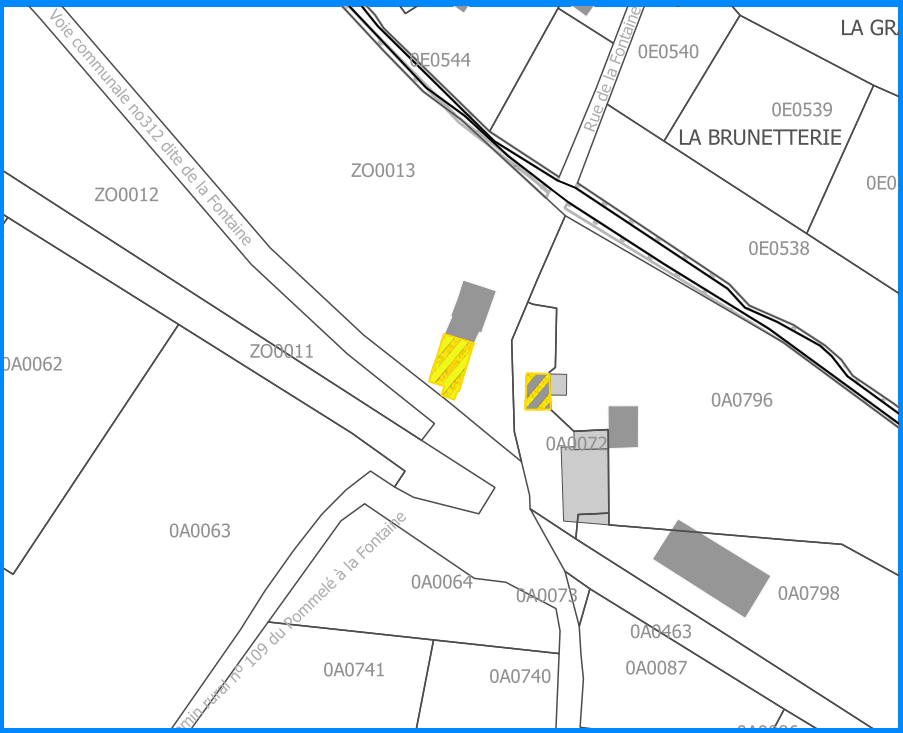
Voie communale no312 dite de la Fontaine
0E0544
Rue de la Fontaine
0E0540
LA GR
0E0539
LA BRUNETTERIE
ZO0013
ZO0012
0E0538
ZO0011
0A0062
0A0796
0A0722
0A0063
0A0064
0A0073
0A0798
0A0463
0A0741
0A0740
0A0087

Saint-Laurent-en-Gâtines

CD-LAU27

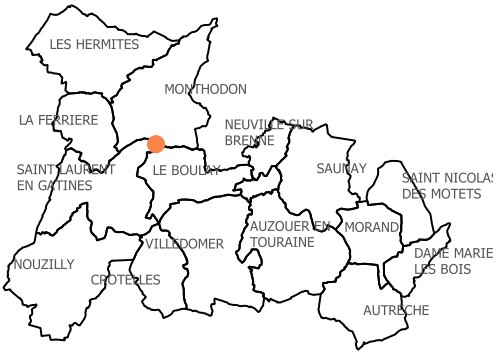



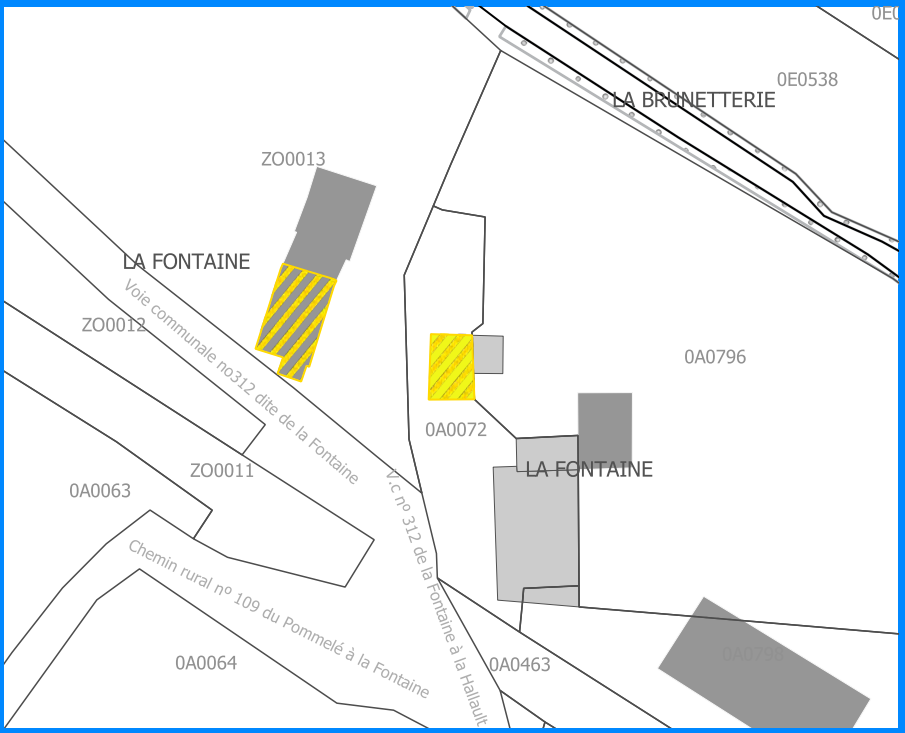

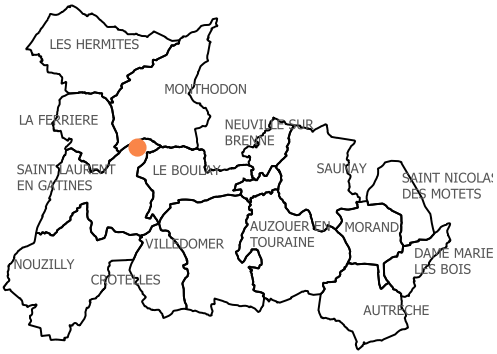
LES HERMITES
MONTHODON
LA FERRIERE
NEUVILLE SUR BRENNE
SAINT LAURENT EN GÂTINES
LE BOULAY
SAUNAY
SAINT NICOLAS DES MOTETS
AUZOUER EN TOURAINE
MORAND
VILLEDOMER
DAME MARIE LES BOIS
NOUZILLY
CROTELLES
AUTRECHE

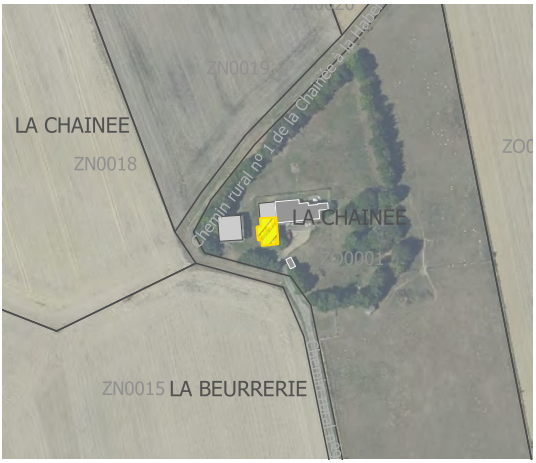
ZN0019
LA CHAINEE
ZN0018
Chemin rural no 1 de la Chainée à la Haber
LA CHAINEE
ZO0001
ZN0015 LA BEURRERIE

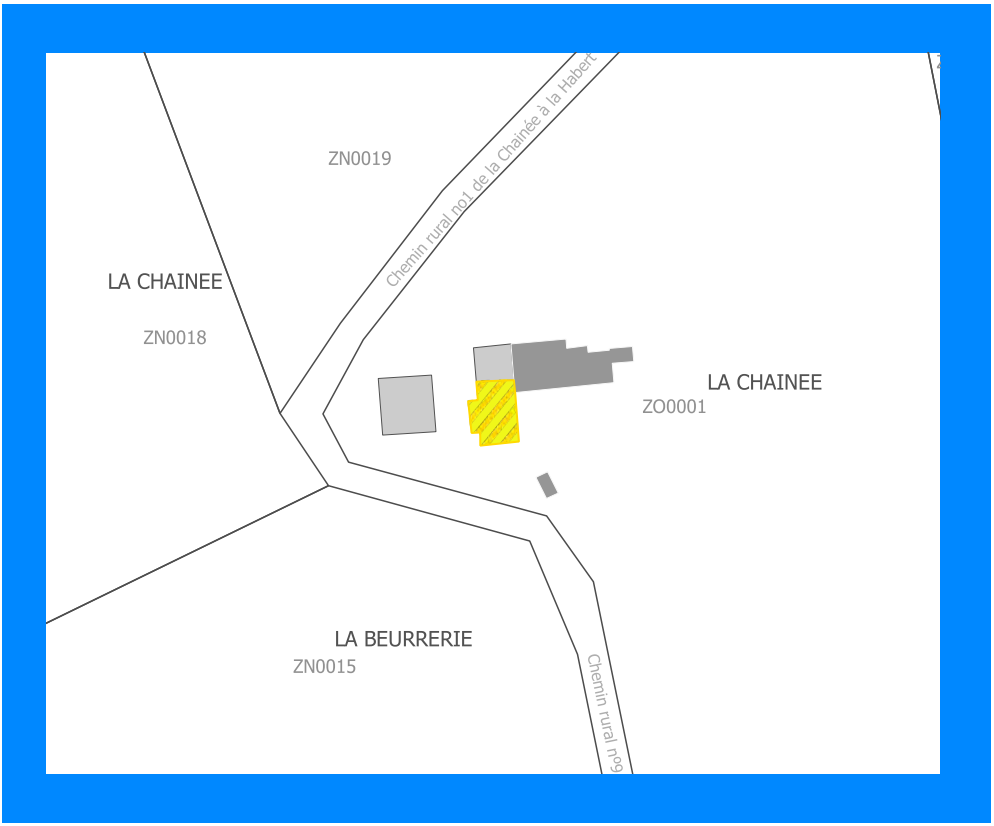
ZN0019
Chemin rural no1 de la Chainée à la Haber
LA CHAINEE
ZN0018
LA CHAINEE
ZO0001
LA BEURRERIE
ZN0015
Chemin rural no

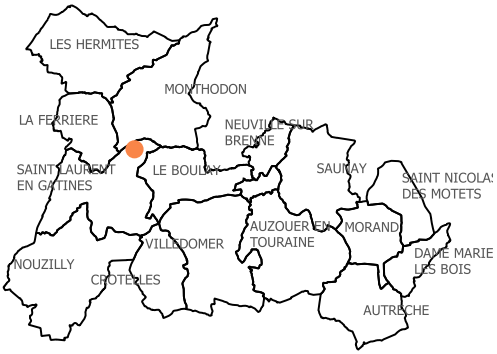
LES HERMITES
MONTHODON
LA FERRIERE
NEUVILLE SUR BRENNE
SAINT LAURENT EN GÂTINES
LE BOULAY
SAUMAY
SAINT NICOLAS DES MOTETS
AUZOUER EN TOURAINE
MORAND
VILLEDOMER
DAME MARIE LES BOIS
NOUZILLY
CROTELLES
AUTRECHE

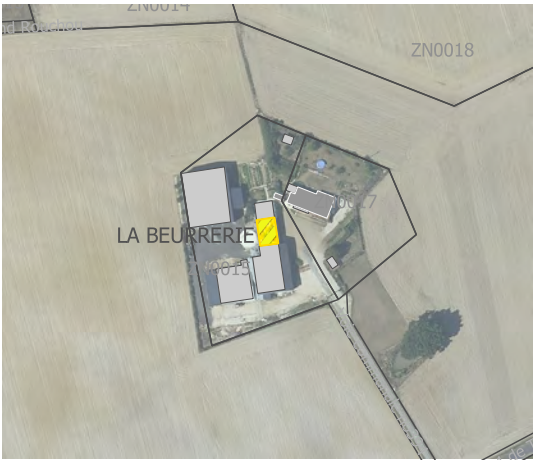
ZN0018
LA BEURRERIE

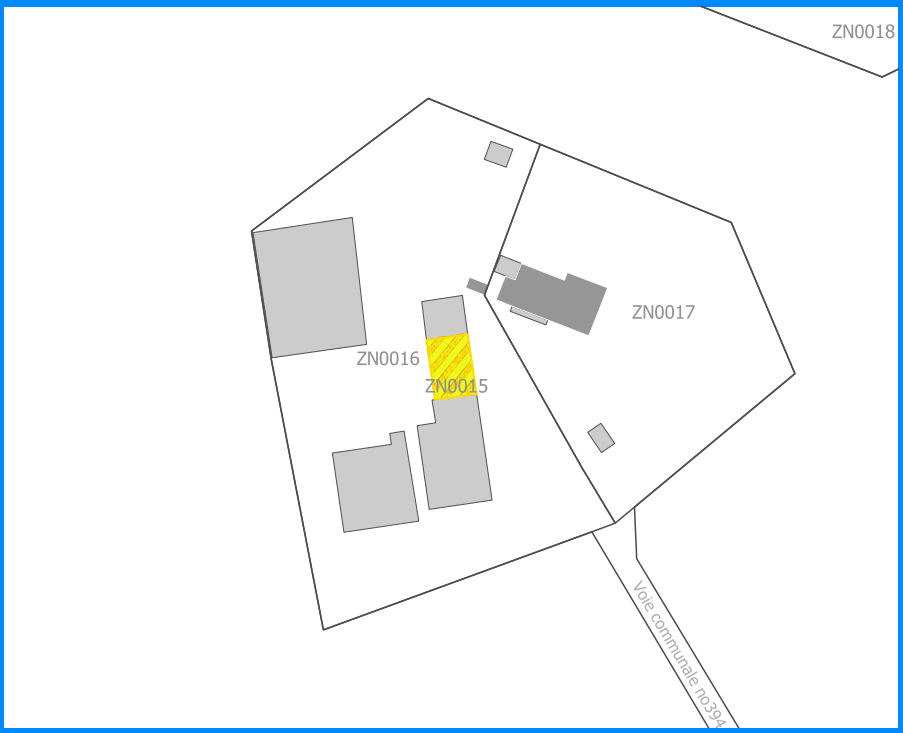
ZN0018
ZN0017
ZN0016
ZN0015
Voie communale no394

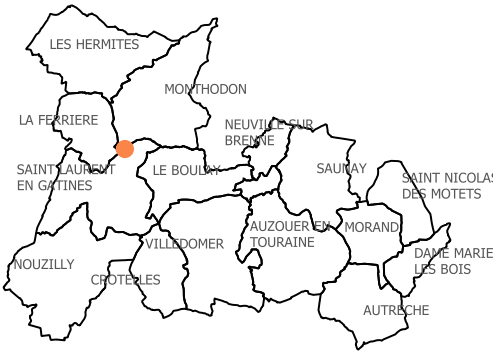
LES HERMITES
MONTHODON
LA FERRIERE
NEUVILLE SUR BRENNE
SAINT LAURENT EN GATINES
LE BOULAY
SAUDAY
SAINT NICOLAS DES MOTETS
AUZOUER EN TOURAINE
MORAND
VILLEDOMER
DAME MARIE LES BOIS
NOUZILLY
CROTELLES
AUTRECHE

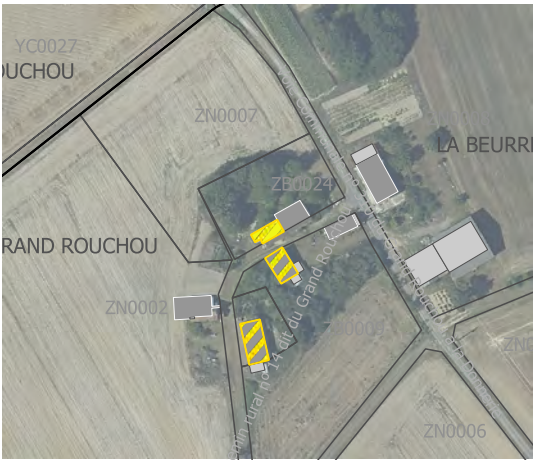
YC0027
ZN0007
ZB0024
ZN0002
ZN0006


ZN0007
ZB0024
LE GRAND ROUCHOU
Chemin rural nº 14 dit du Grand Rouchou
Voie Communale no310 de la R.D. no4 au Grand-Rouchou
LE GRAND ROUCHOU
ZN0002
ZB0009
Chemin rural no14

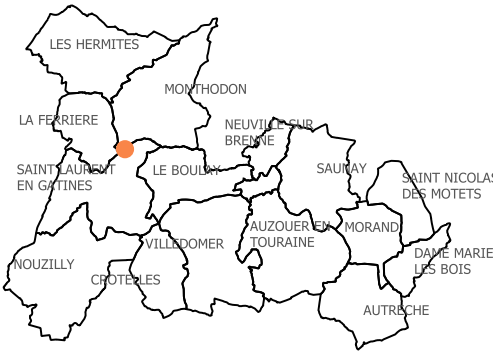
LES HERMITES
MONTHODON
LA FERRIERE
NEUVILLE SUR BRENNE
SAINT LAURENT EN GATINES
LE BOULAY
SAUNAY
SAINT NICOLAS DES MOTETS
AUZOUER EN TOURAINE
MORAND
VILLEDOMER
DAME MARIE LES BOIS
NOUZILLY
CROTELLES
AUTRECHE

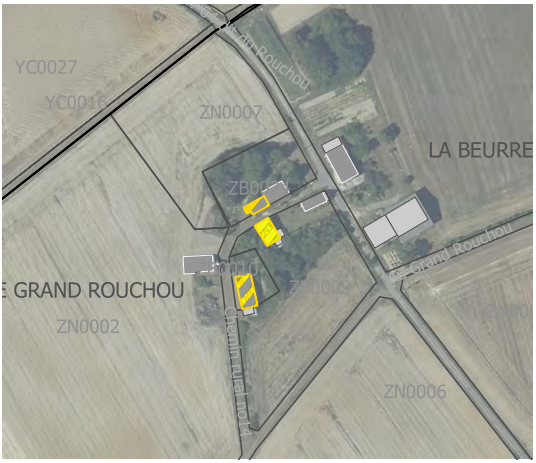
YC0027
YC0016
ZN0007
LA BEURRE
ZB0024
GRAND ROUCHOU
ZN0002
ZN0006


YC0027
UCHOU
ZN0007
Voie Communale no 310 du Grand Rouchou à la Donnerie
ZN0008
ZB0024
LA BEURRERIE
LE GRAND ROUCHOU
LE GRAND ROUCHOU
ZN0002
ZB0010
ZB0009
Au Grand Rouchou
Chemin rural no14
Chemin rural no3 du Grand-Rouchou à Saint-Laurent-en-Gâtines
ZN0006

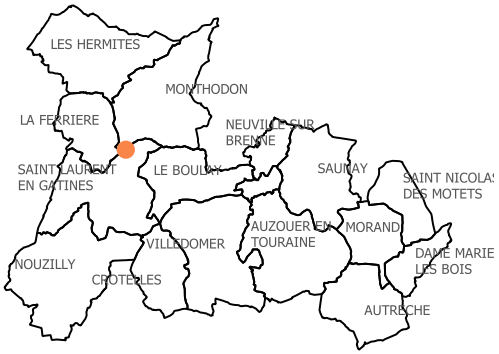
LES HERMITES
MONTHODON
LA FERRIERE
NEUVILLE SUR BRENNE
SAINT LAURENT EN GÂTINES
LE BOULAY
SAUMAY
SAINT NICOLAS DES MOTETS
AUZOUER EN TOURAINE
MORAND
VILLEDOMER
NOUZILLY
CROTELLES
DAME MARIE LES BOIS
AUTRECHE


YC0027
YC0016
ZN0007
ZB0024
LA BEURR
ZN0002
LE GRAND ROUCHOU
ZN0006

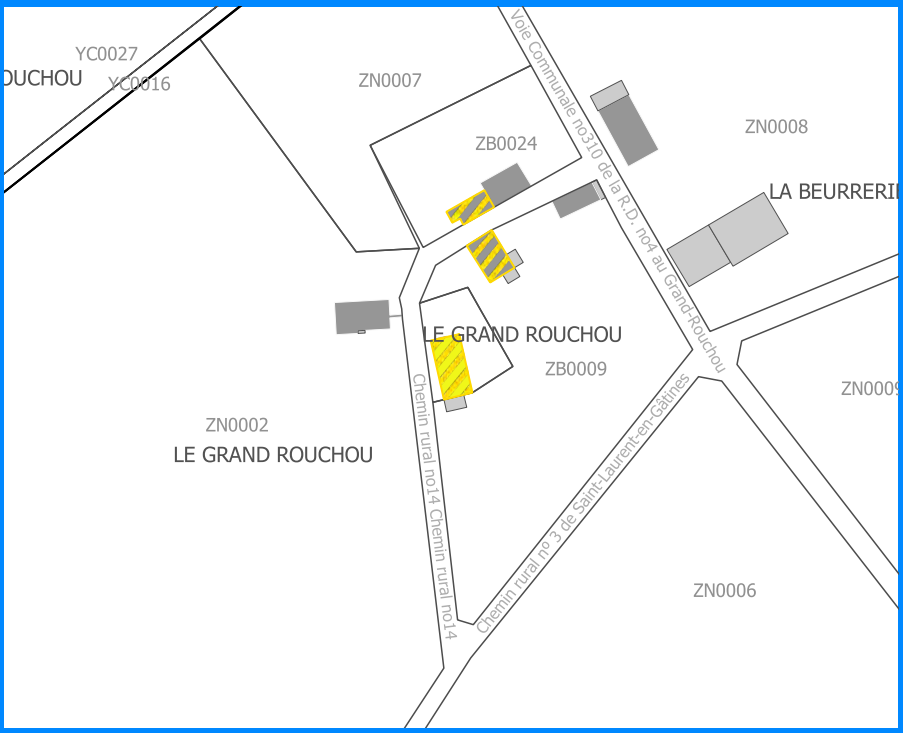
YC0027
YC0016
ZN0007
Voie Communale no310 de la R.D. no4 au Grand-Rouchou
ZB0024
ZN0008
LA BEURRERI
LE GRAND ROUCHOU
ZB0009
ZN0009
Chemin rural no14 Chemin rural no14
Chemin rural n°3 de Saint-Laurent-en-Gâtines
ZN0002
LE GRAND ROUCHOU
ZN0006

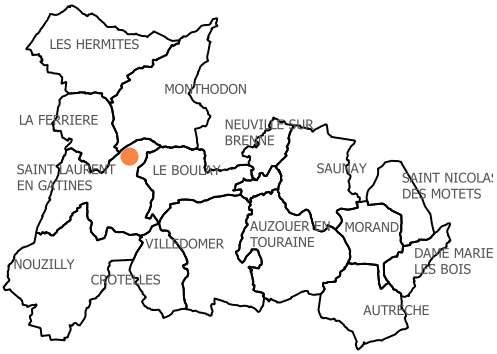
LES HERMITES
MONTHODON
LA FERRIERE
NEUVILLE SUR BRENNE
SAINT LAURENT EN GÂTINES
LE BOULAY
SAUNAY
SAINT NICOLAS DES MOTETS
AUZOUER EN TOURAINE
MORAND
VILLEDOMER
NOUZILLY
CROTELLES
DAME MARIE LES BOIS
AUTRECHE

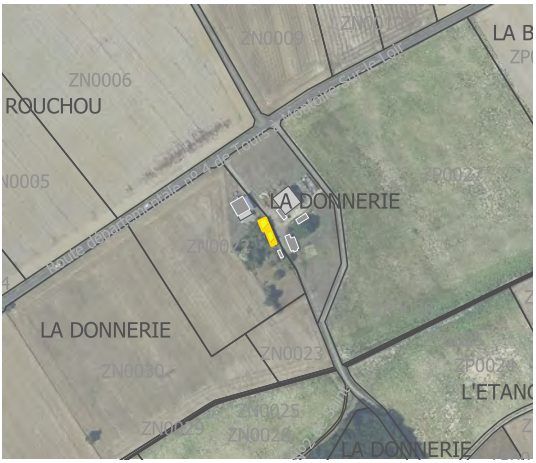
ZN0006
ROUCHOU
LA DONNERIE
ZP0027
LA DONNERIE
ZN0023
ZN0030
ZN0025
ZN0024
LA DONNERIE

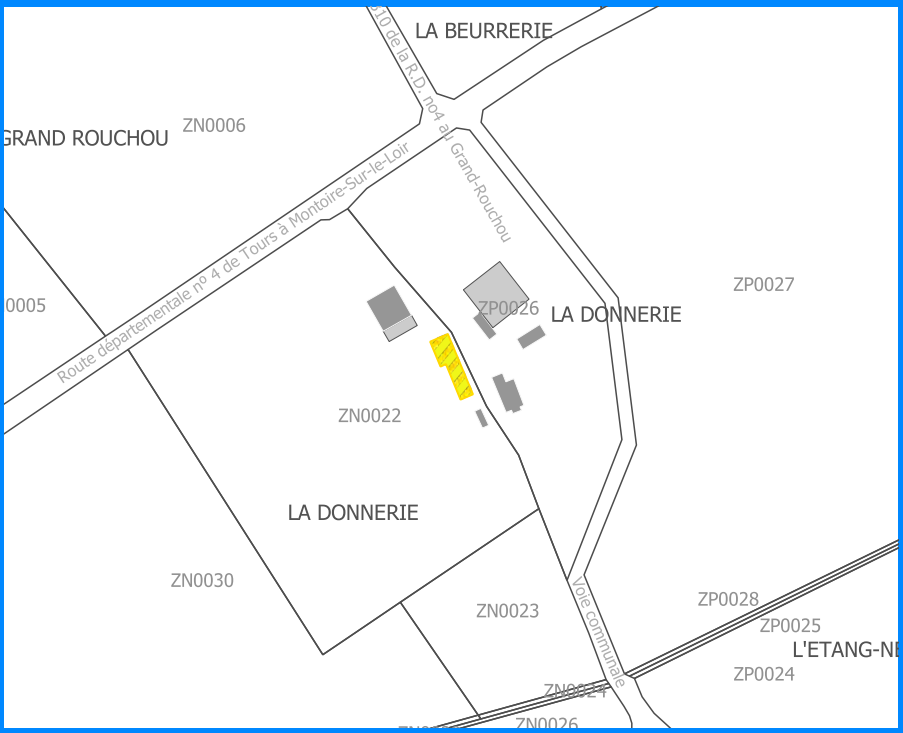
LA BEURRERIE
GRAND ROUCHOU
ZN0006
Route départementale nº 4 de Tours à Montoire-Sur-le-Loir
Grand-Rouchou
ZP0027
ZP0026
LA DONNERIE
ZN0022
LA DONNERIE
ZN0030
ZN0023
Voie communale
ZP0028
ZP0025
ZP0024
ZN0026

Saint-Laurent-en-Gâtines

CD-LAU34

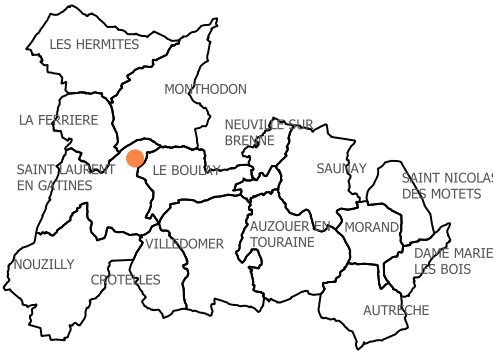

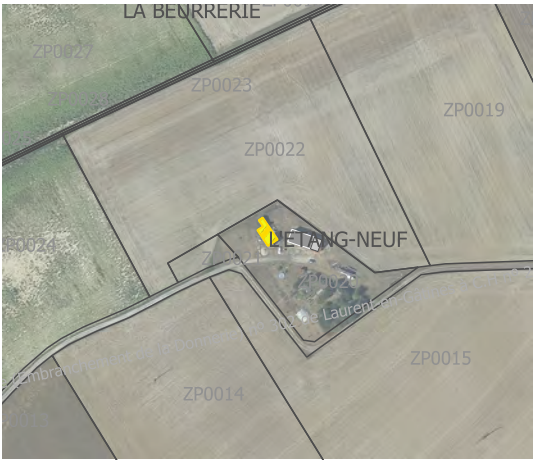

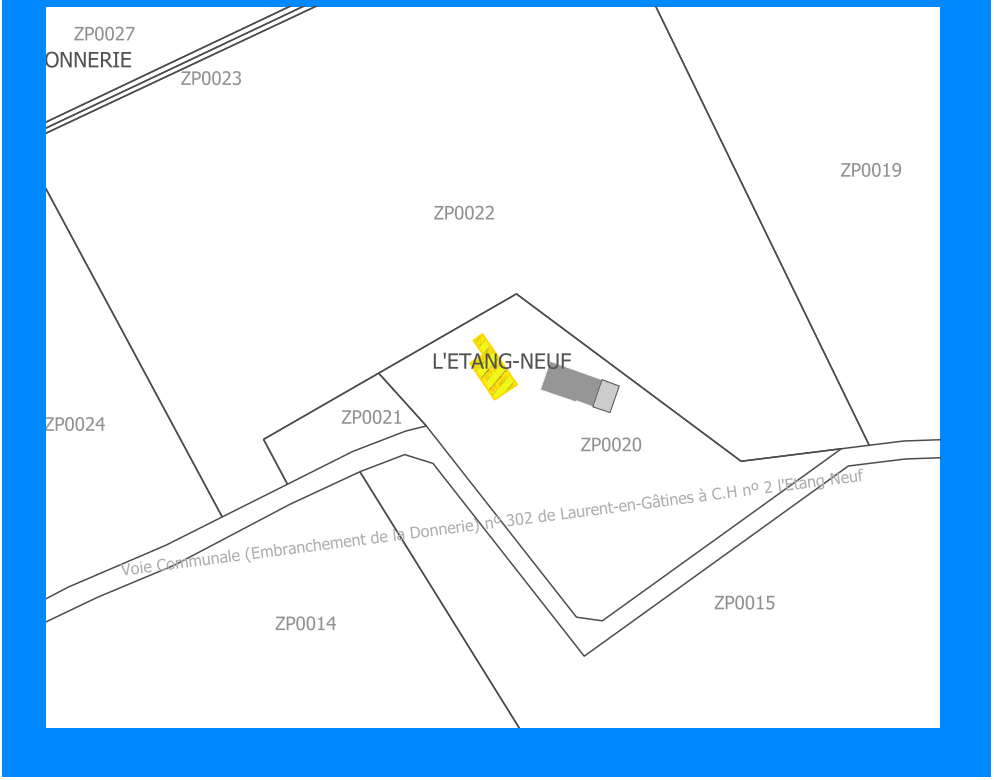

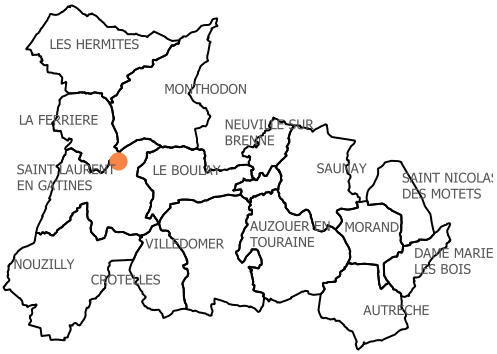
LES HERMITES
MONTHODON
LA FERRIERE
NEUVILLE SUR BRENNE
SAINT LAURENT EN GATINES
LE BOULAY
SAUNAY
SAINT NICOLAS DES MOTETS
AUZOUER EN TOURAINE
MORAND
VILLEDOMER
NOUZILLY
CROTELLES
DAME MARIE LES BOIS
AUTRECHE


ZM0022
LES HARANGES
ZM0015
ZM0020
ZM0069
ZM0014
ZM0033
PIECES DE L
ZM0035


ZM0017
ZM0065
ZM0075
ZM0022
ZM0074
ZM0067
ZM0015
ZM0076
ZM0020
LES HARANGES
ZM0069
ZM0071
ZM0014
ZM0033
PIECES DE L'ETANG
ZM0035

Saint-Laurent-en-Gâtines

CD-LAU36

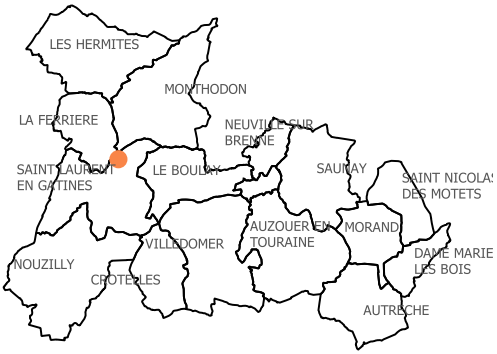



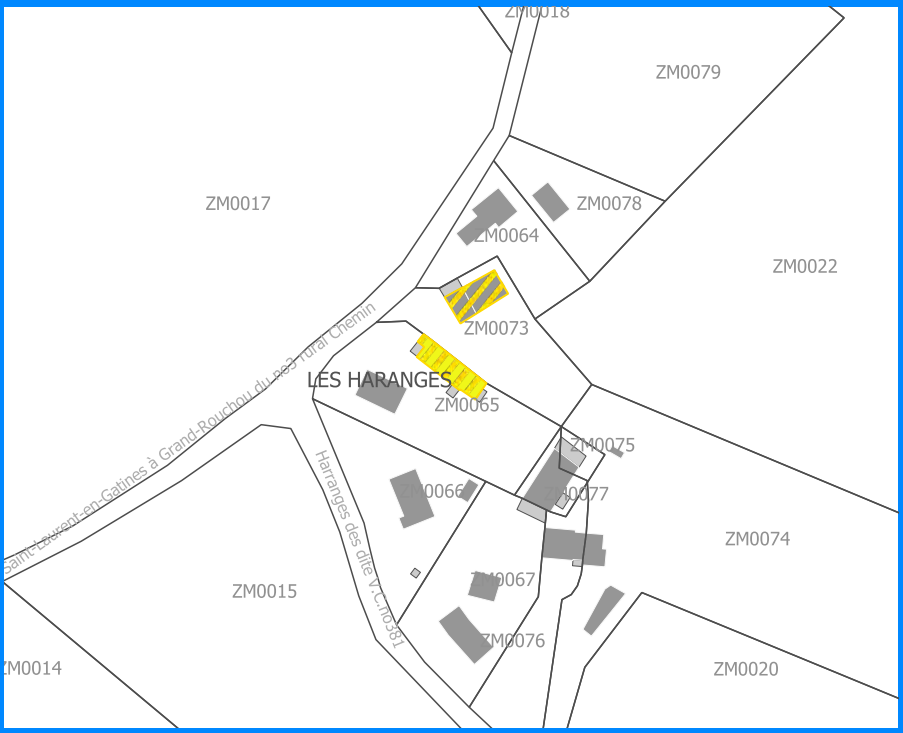

Saint-Laurent-en-Gâtines

CD-LAU37

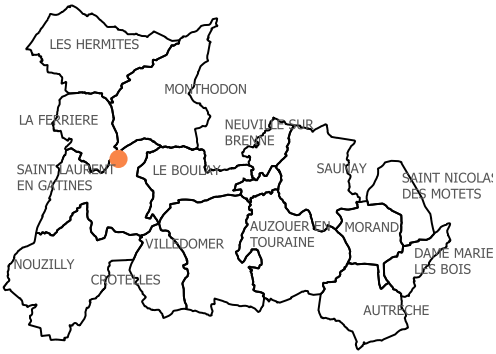





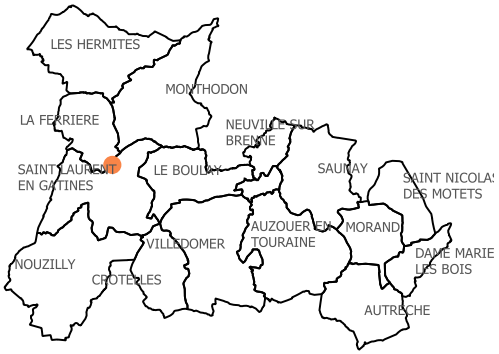
LES HERMITES
MONTHODON
LA FERRIERE
NEUVILLE SUR BRENNE
SAINT LAURENT EN GATINES
LE BOULAY
SAUNAY
SAINT NICOLAS DES MOTETS
AUZOUER EN TOURAINE
MORAND
VILLEDOMER
DAME MARIE LES BOIS
NOUZILLY
CROTELLES
AUTRECHE


ZM0005
ZM0009
LA QUEUE DE GATINES
ZM0051
LA MORILLONNIE

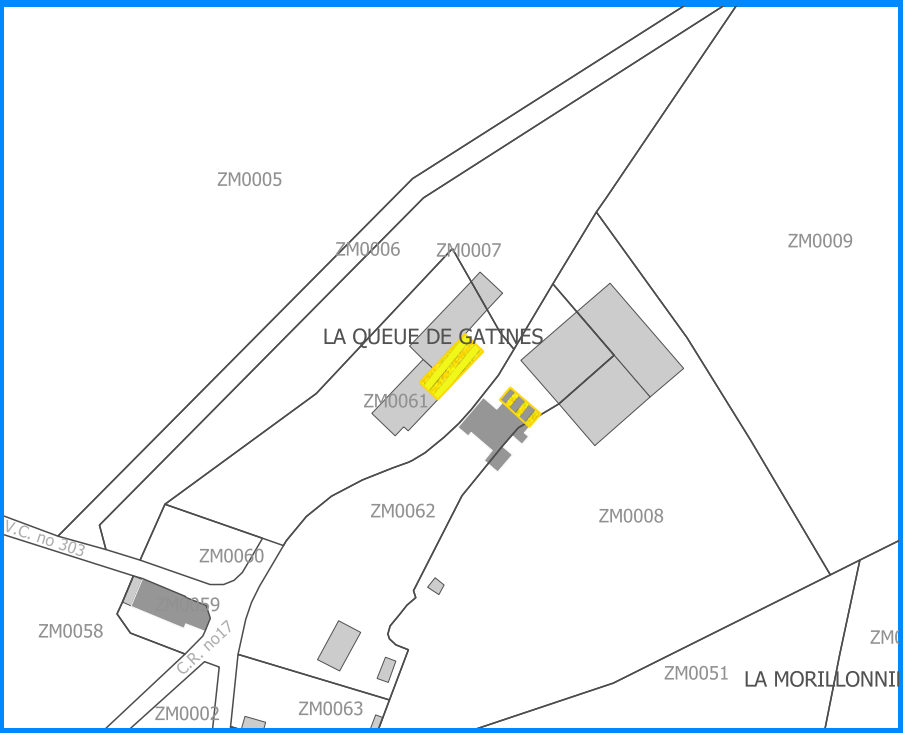
ZM0005
ZM0006
ZM0007
ZM0009
LA QUEUE DE GATINES
ZM0061
ZM0062
ZM0008
V.C. no 303
ZM0060
ZM0058
C.R. no17
ZM0051
LA MORILLONNI
ZM0002
ZM0063

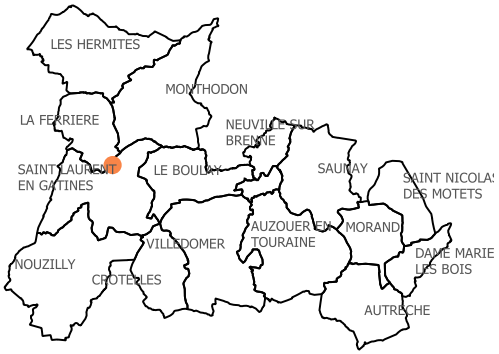
LES HERMITES
MONTHODON
LA FERRIERE
NEUVILLE SUR BRENNE
SAINT LAURENT EN GATINES
LE BOULAY
SAUNAY
SAINT NICOLAS DES MOTETS
AUZOUER EN TOURAINE
MORAND
VILLEDOMER
DAME MARIE LES BOIS
NOUZILLY
CROTELLES
AUTRECHE

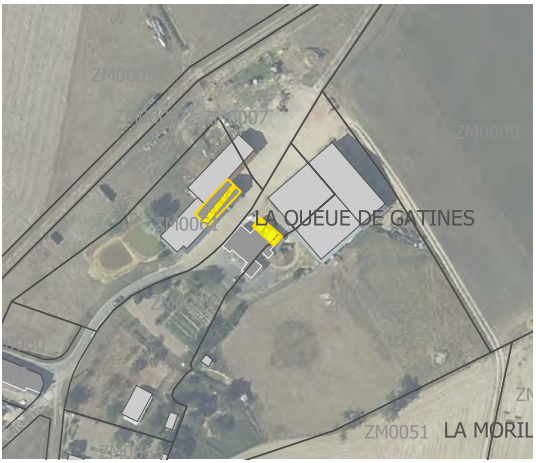
ZM0009
ZM0061
LA QUEUE DE GATINES
ZM0051
LA MORIL

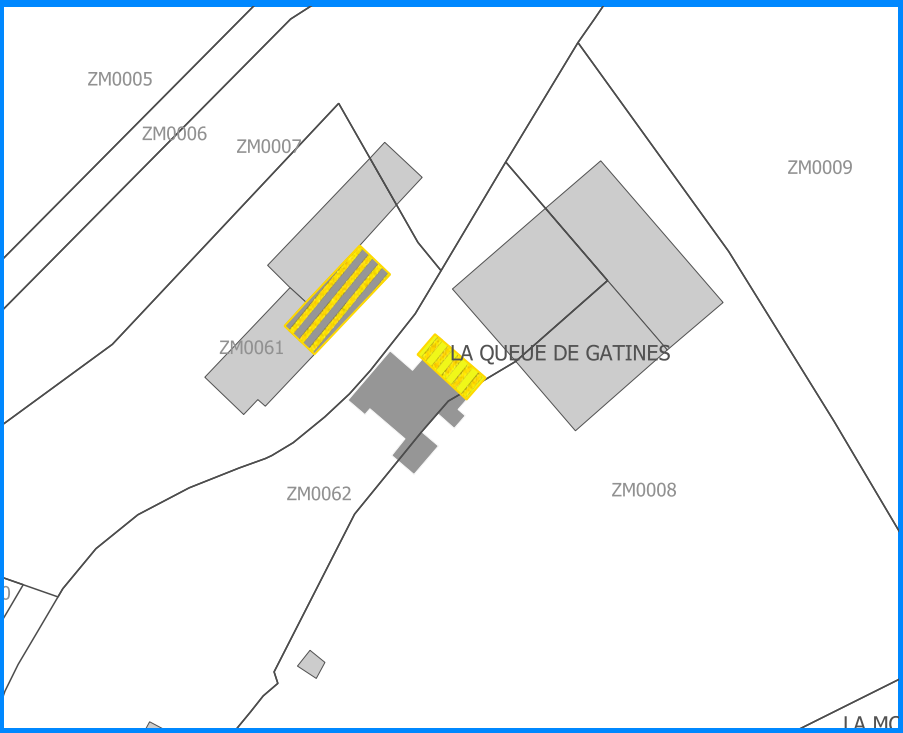
ZM0005
ZM0006
ZM0007
ZM0009
ZM0061
LA QUEUE DE GATINES
ZM0062
ZM0008

Saint-Laurent-en-Gâtines

CD-LAU40

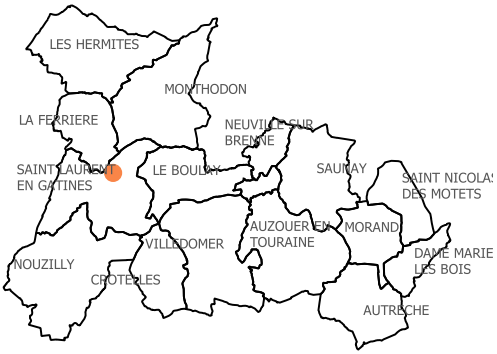





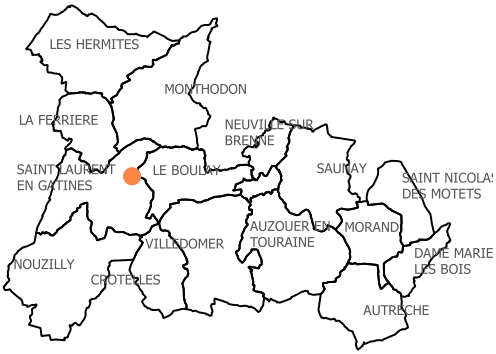
LES HERMITES
MONTHODON
LA FERRIERE
NEUVILLE SUR BRENNE
SAINT LAURENT EN GÂTINES
LE BOULAY
SAUNAY
SAINT NICOLAS DES MOTETS
AUZOUER EN TOURAINE
MORAND
VILLEDOMER
NOUZILLY
CROTELLES
DAME MARIE LES BOIS
AUTRECHE

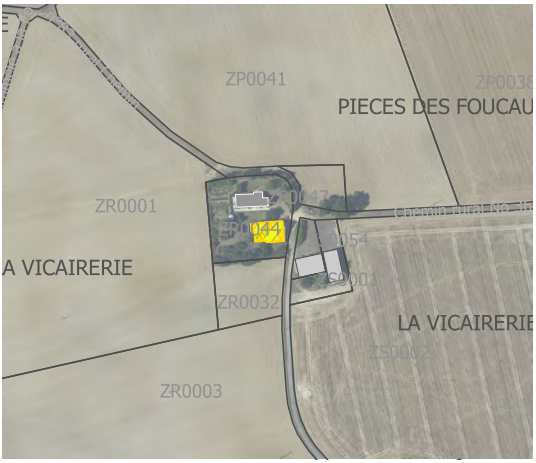
ZP0041
PIECES DES FOUCAU
ZR0001
ZR0044
A VICAIRERIE
ZR0032
LA VICAIRERIE
ZS0002
ZR0003

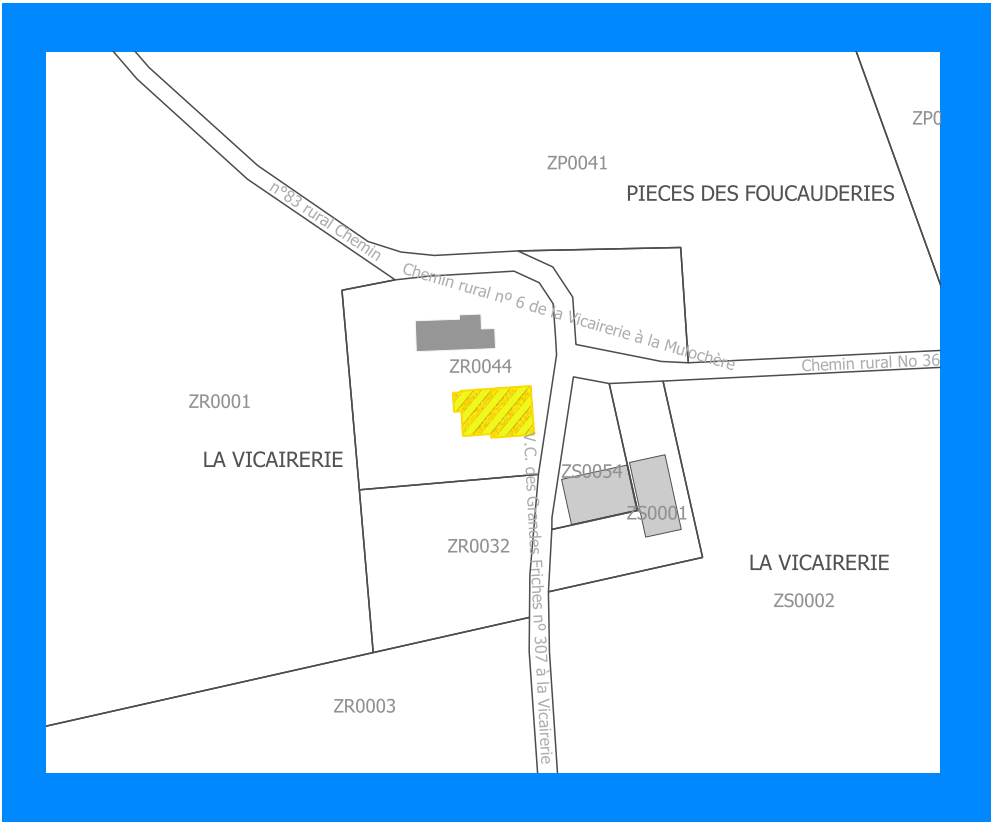
ZP0041
PIECES DES FOUCAUDERIES
n°83 rural Chemin
Chemin rural no 6 de la Vicairerie à la Muochère
Chemin rural No 36
ZR0044
ZR0001
LA VICAIRERIE
V.C. des Grandes Friches n° 307 à la Vicairerie
ZS0054
ZS0001
ZR0032
LA VICAIRERIE
ZS0002
ZR0003

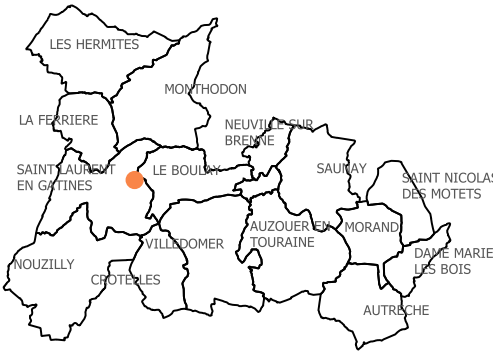
LES HERMITES
MONTHODON
LA FERRIERE
NEUVILLE SUR BRENNE
SAINT LAURENT EN GÂTINES
LE BOULAY
SAUMAY
SAINT NICOLAS DES MOTETS
AUZOUER EN TOURAINE
MORAND
VILLEDOMER
DAME MARIE LES BOIS
NOUZILLY
CROTELLES
AUTRECHE


LA VICAIRERIE
ZS0002
ZS0003
LA HUBERDIERE
Vicairie la de dite no307 communale Voie
ZR0003


LA VICAIRERIE
ZS0003
LA HUBERDIERE
Voie communale dite de la Vicairerie
Voie communale dite de la Vicairerie
V.C. no 308
No308 communale Voie de
LA VICAIRERIE
ZR0003
LES

Saint-Laurent-en-Gâtines

CD-LAU43

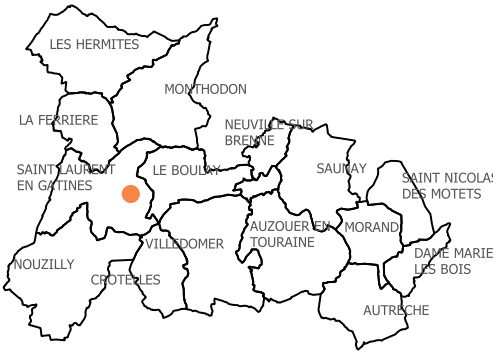





Saint-Laurent-en-Gâtines

CD-LAU44

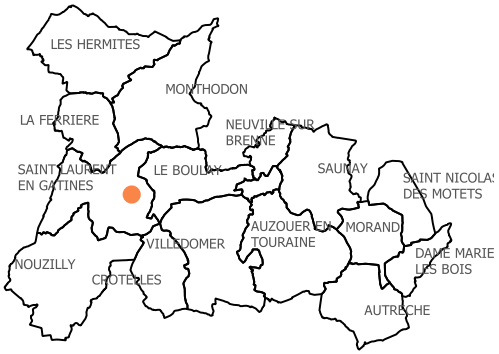





Saint-Laurent-en-Gâtines

CD-LAU45

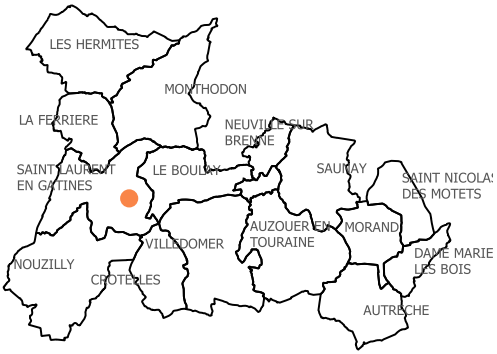



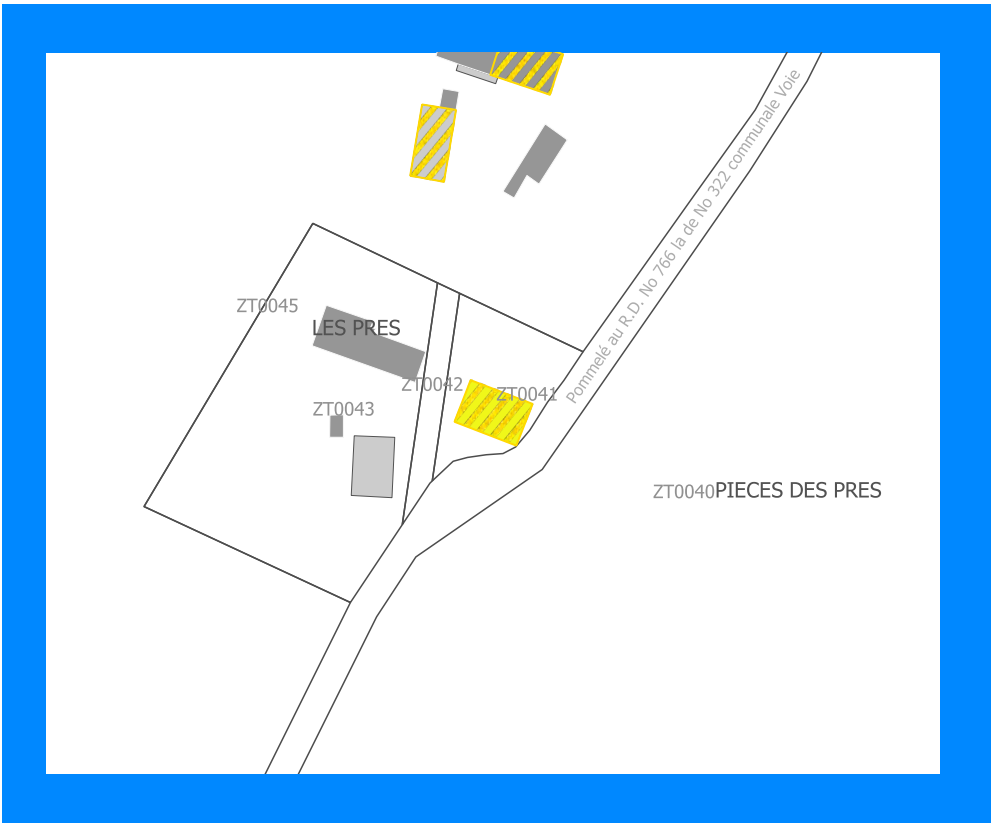

Saint-Laurent-en-Gâtines

CD-LAU46

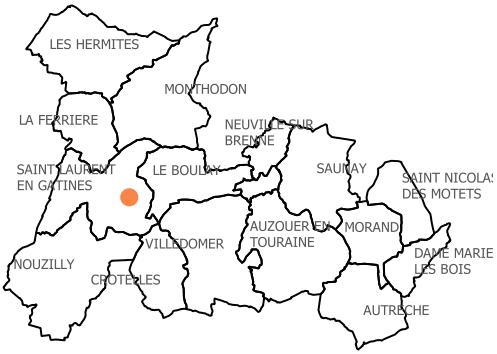





Saint-Laurent-en-Gâtines

CD-LAU47

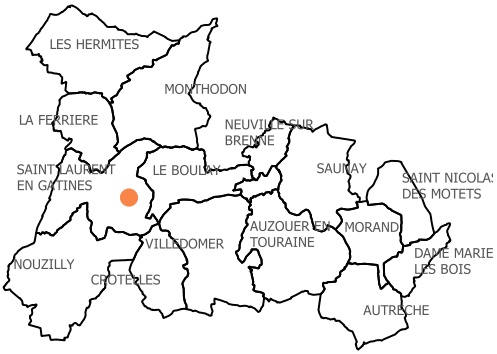





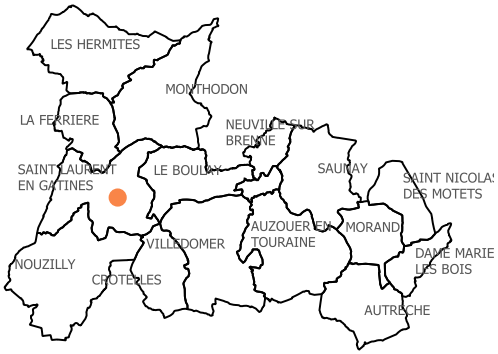
LES HERMITES
MONTHODON
LA FERRIERE
NEUVILLE SUR BRENNE
SAINT LAURENT EN GATINES
LE BOULAY
SAUNAY
SAINT NICOLAS DES MOTETS
AUZOUER EN TOURAINE
MORAND
VILLEDOMER
DAME MARIE LES BOIS
NOUZILLY
CROTELLES
AUTRECHE

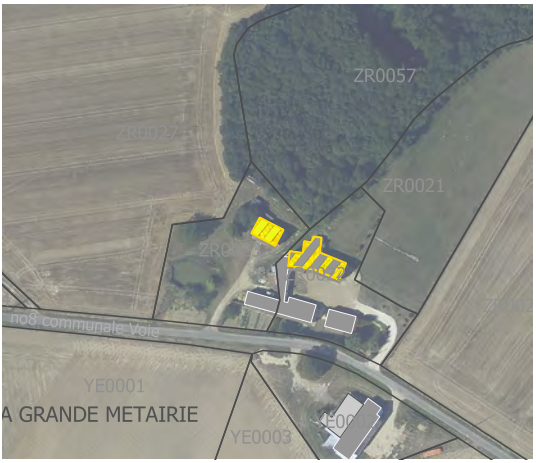
ZR0057
ZR0027
ZR0021
no8 communale Voie
YE0001
A GRANDE METAIRIE
YE0003

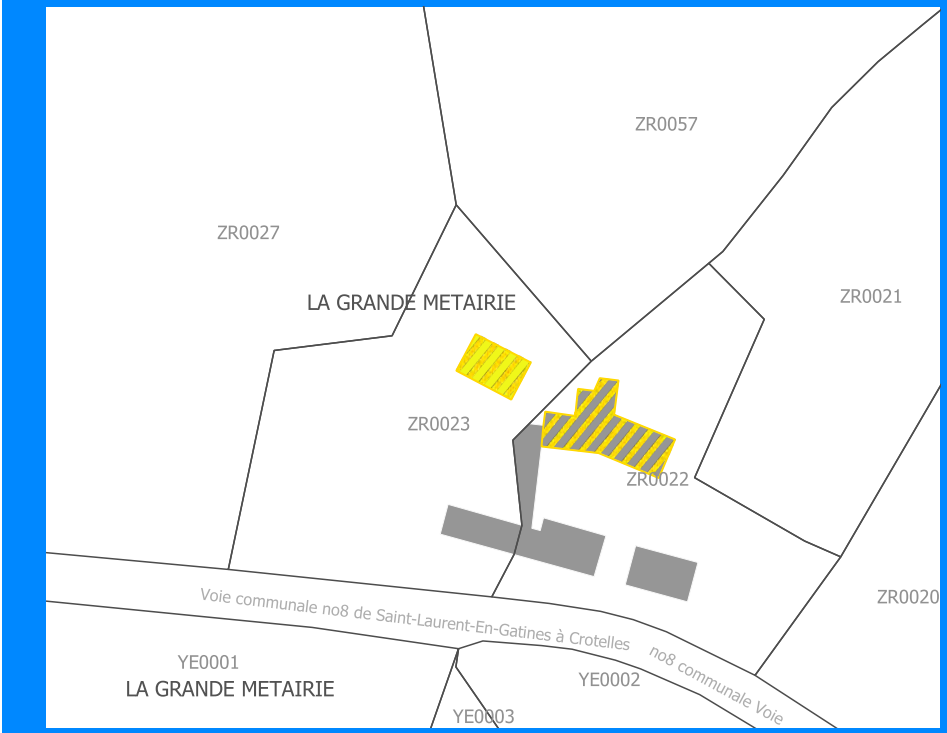
ZR0057
ZR0027
LA GRANDE METAIRIE
ZR0021
ZR0023
ZR0022
Voie communale no8 de Saint-Laurent-En-Gatines à Crotelles
no8 communale Voie
ZR0020
YE0001
LA GRANDE METAIRIE
YE0002
YE0003

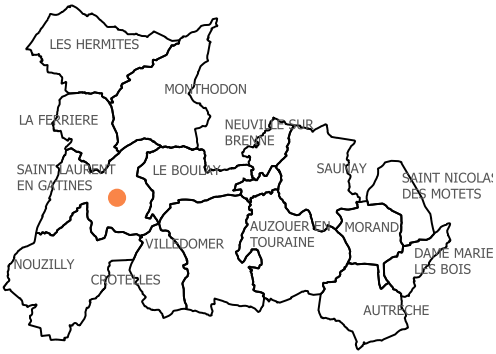
LES HERMITES
MONTHODON
LA FERRIERE
NEUVILLE SUR BRENNE
SAINT LAURENT EN GÂTINES
LE BOULAY
SAUMAY
SAINT NICOLAS DES MOTETS
AUZOUER EN TOURAINE
MORAND
VILLEDOMER
DAME MARIE LES BOIS
NOUZILLY
CROTELLES
AUTRECHE


ZR0058
ZR0057
LA GRANDE METAIRIE
ZR0021
YE0001
A GRANDE METAIRIE
YE0003

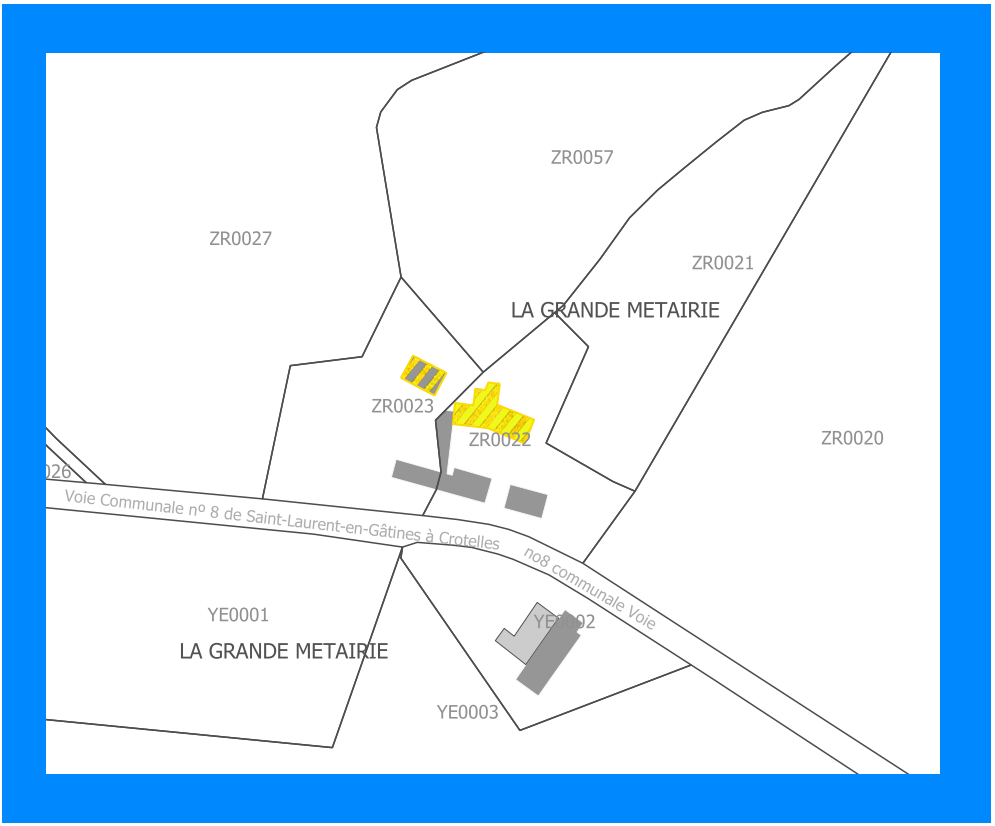
ZR0057
ZR0027
ZR0021
LA GRANDE METAIRIE
ZR0023
ZR0022
ZR0020
Voie Communale nº 8 de Saint-Laurent-en-Gâtines à Crotelles
YE0001
LA GRANDE METAIRIE
YE0003

Saint-Laurent-en-Gâtines

CD-LAU50

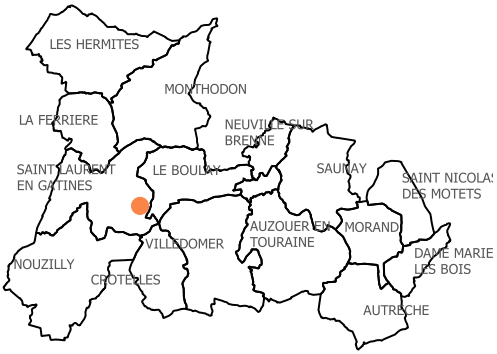



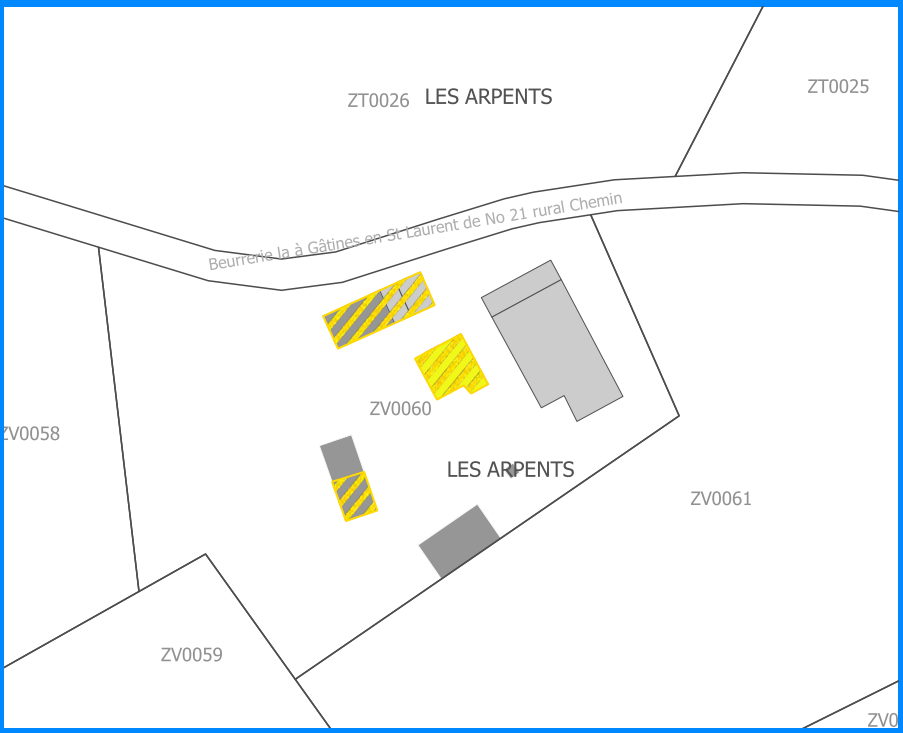

Saint-Laurent-en-Gâtines

CD-LAU51

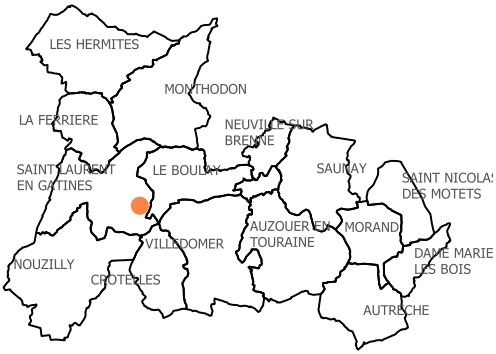





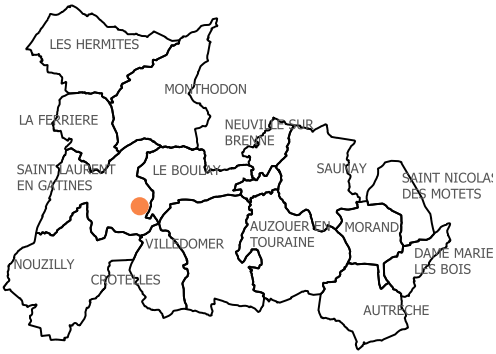
LES HERMITES
MONTHODON
LA FERRIERE
NEUVILLE SUR BRENNE
SAINT LAURENT EN GÂTINES
LE BOULAY
SAUVAY
SAINT NICOLAS DES MOTETS
AUZOUER EN TOURAINE
MORAND
VILLEDOMER
DAME MARIE LES BOIS
NOUZILLY
CROTELLES
AUTRECHE


ZT0026
LES ARPENTS
ZV0061
LES ARPENTS
ZV0059
ZV0064
ZV0062

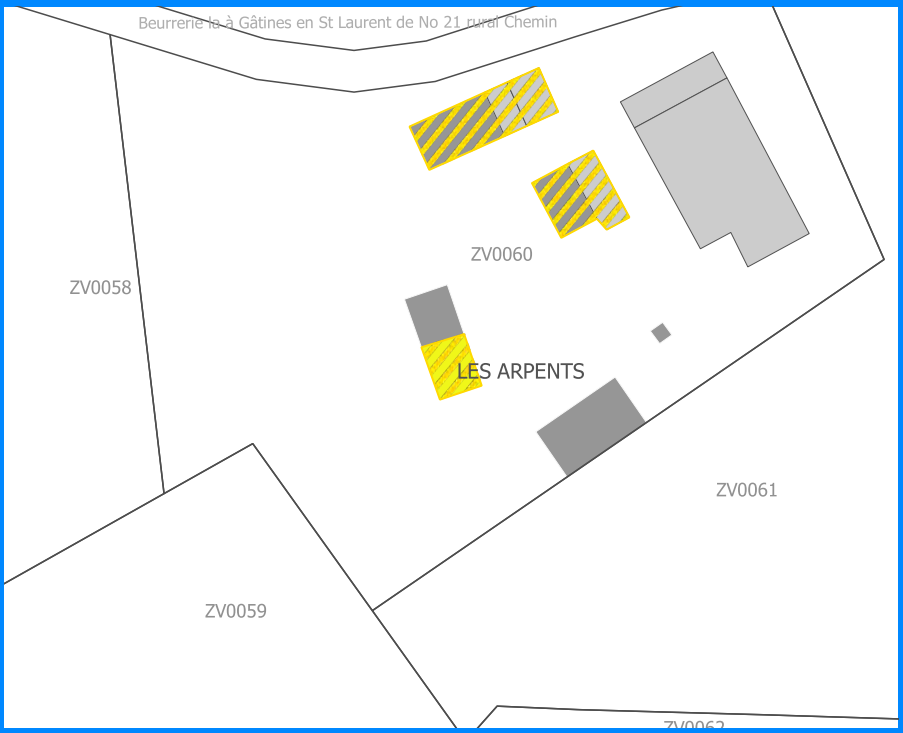
ZV0060
ZV0058
LES ARPENTS
ZV0061
ZV0059

Saint-Laurent-en-Gâtines

CD-LAU53

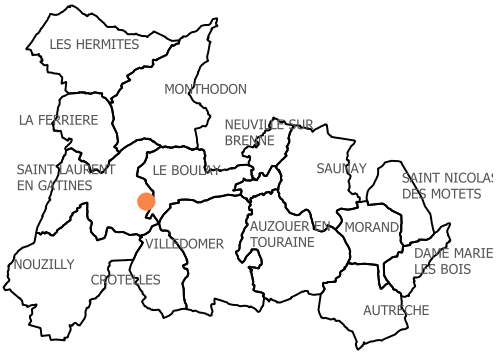

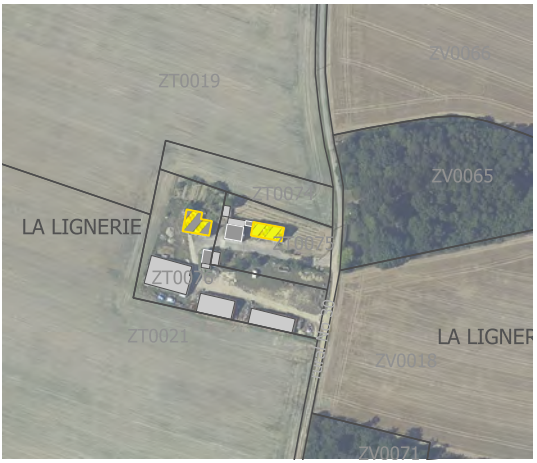



Saint-Laurent-en-Gâtines

CD-LAU54

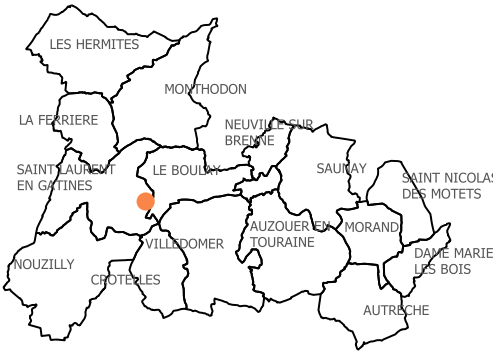

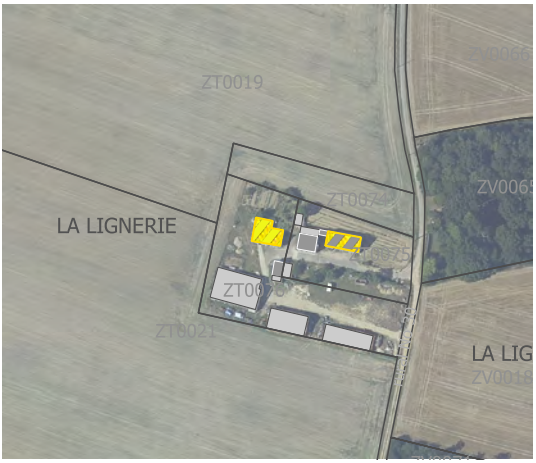



Saint-Laurent-en-Gâtines

CD-LAU55

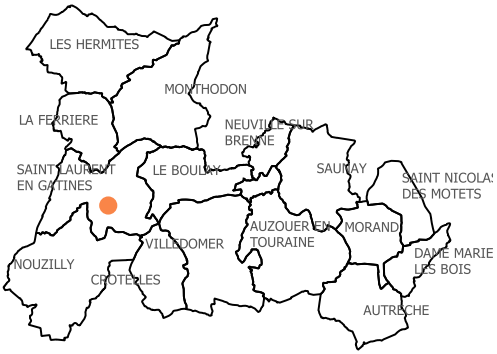

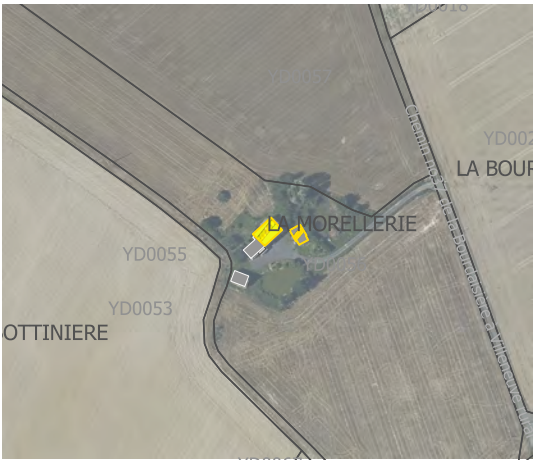

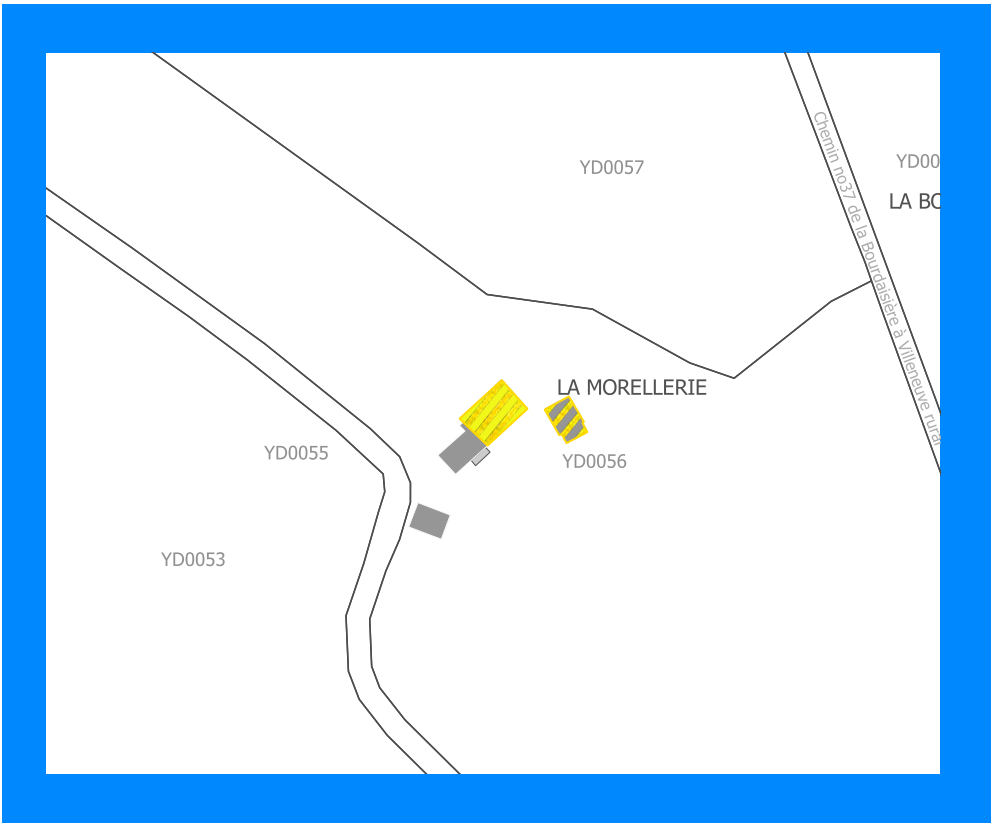

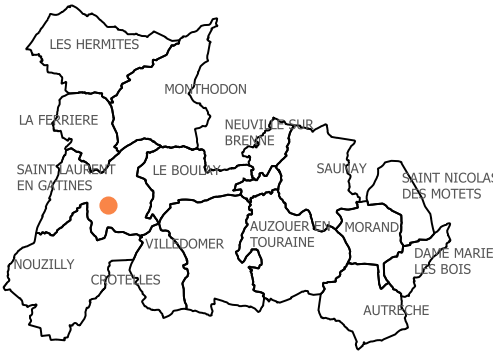
LES HERMITES
MONTHODON
LA FERRIERE
NEUVILLE SUR BRENNE
SAINT LAURENT EN GATINES
LE BOULAY
SAUNAY
SAINT NICOLAS DES MOTETS
AUZOUER EN TOURAINE
MORAND
VILLEDOMER
DAME MARIE LES BOIS
NOUZILLY
CROTELLES
AUTRECHE

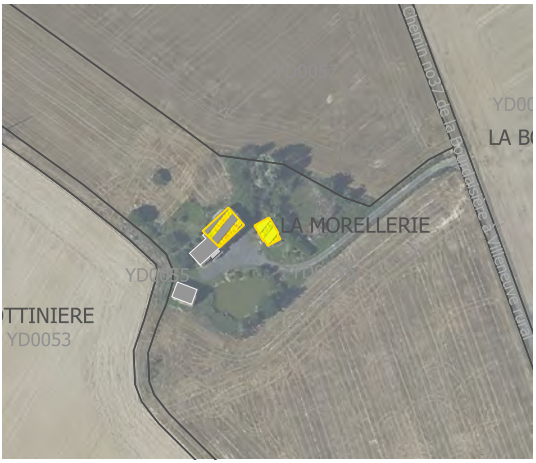
LA MORELLERIE
YD0053

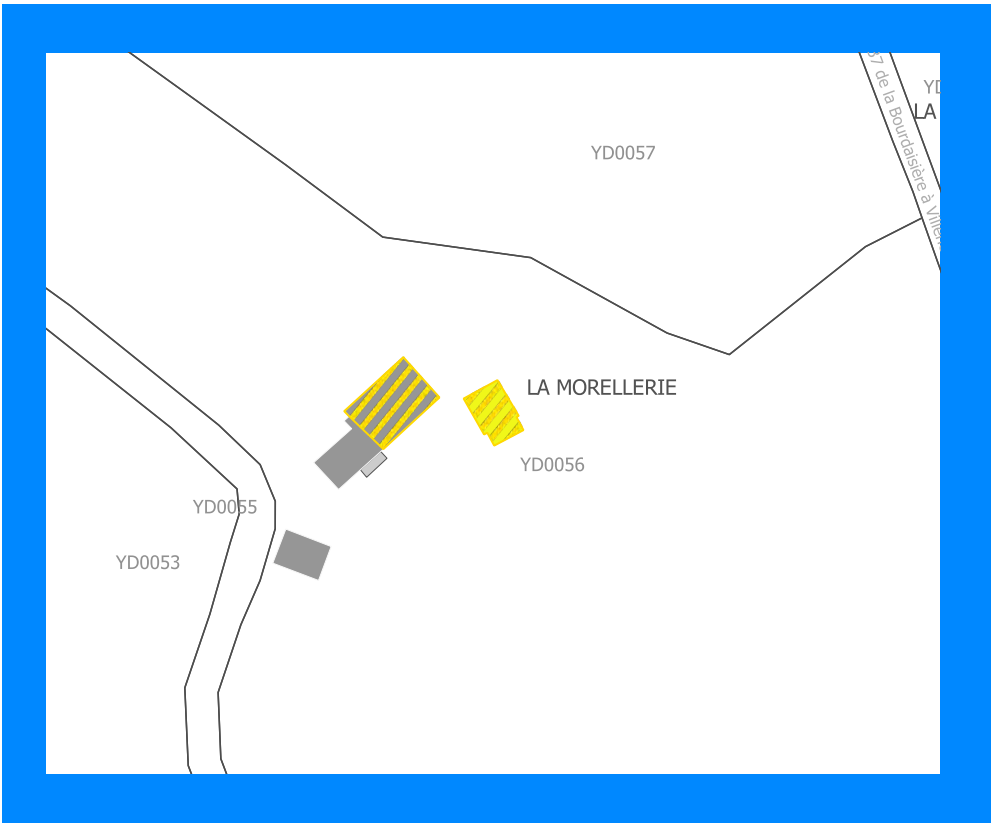
YD0057
LA MORELLERIE
YD0056
YD0055
YD0053

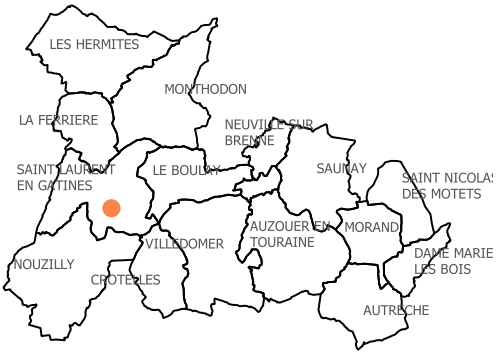
LES HERMITES
MONTHODON
LA FERRIERE
NEUVILLE SUR BRENNE
SAINT LAURENT EN GÂTINES
LE BOULAY
SAUNAY
SAINT NICOLAS DES MOTETS
AUZOUER EN TOURAINE
MORAND
VILLEDOMER
DAME MARIE LES BOIS
NOUZILLY
CROTELLES
AUTRECHE


YD0108
YD0025
LA BOURDAISIERE
CHESNERIE
Chemin no37 de la Bourdaisière à Villeneuve rural

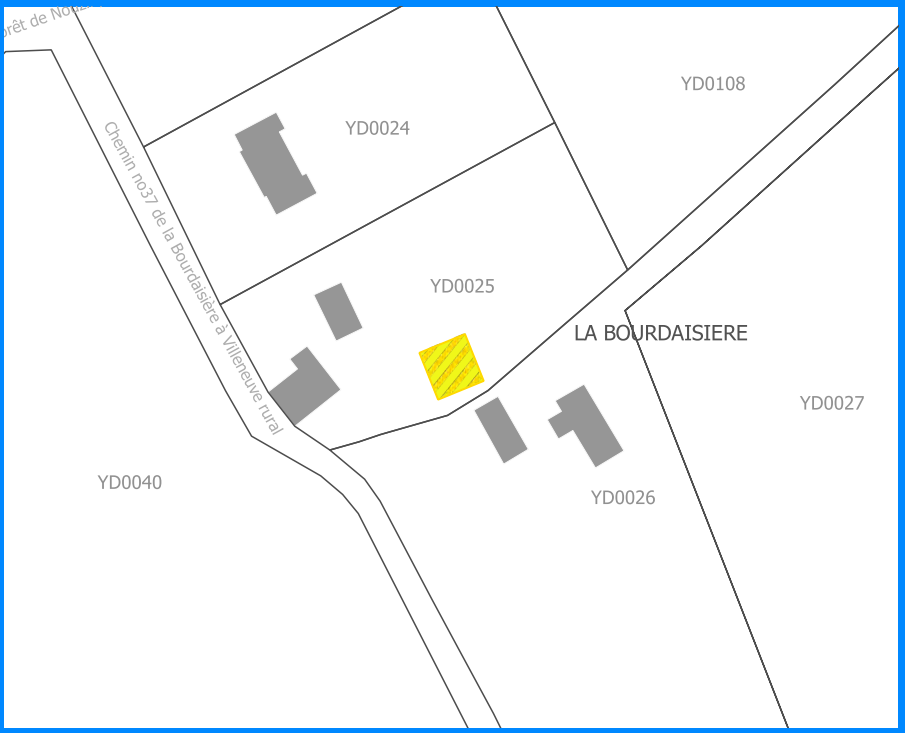
YD0108
YD0024
YD0025
LA BOURDAISIERE
YD0027
YD0040
YD0026
Chemin no37 de la Bourdaisière à Villeneuve rural

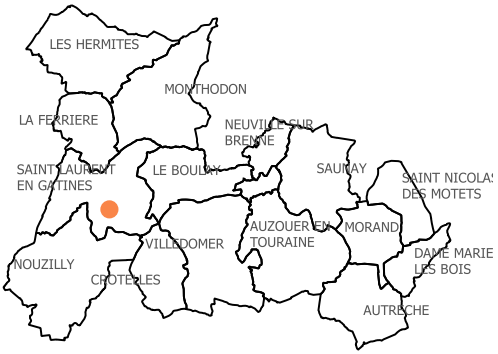
LES HERMITES
MONTHODON
LA FERRIERE
NEUVILLE SUR BRENNE
SAINT LAURENT EN GÂTINES
LE BOULAY
SAUMAY
SAINT NICOLAS DES MOTETS
AUZOUER EN TOURAINE
MORAND
VILLEDOMER
DAME MARIE LES BOIS
NOUZILLY
CROTELLES
AUTRECHE


LA MORELLERIE
LA CHESNERIE
YD0066

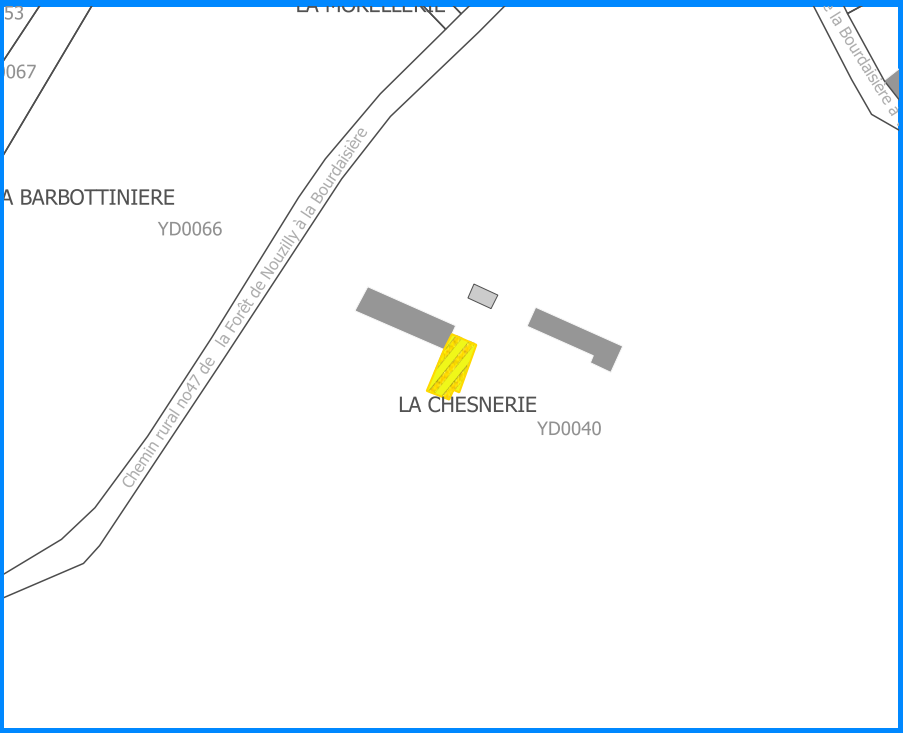
A BARBOTTINIERE
YD0066
LA CHESNERIE
YD0040
Chemin rural n°47 de la Forêt de Nouzilly à la Bourdaisière

Saint-Laurent-en-Gâtines

CD-LAU59

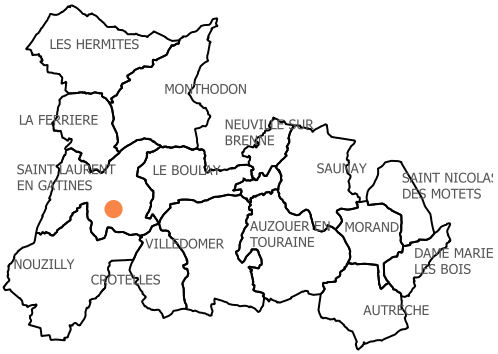



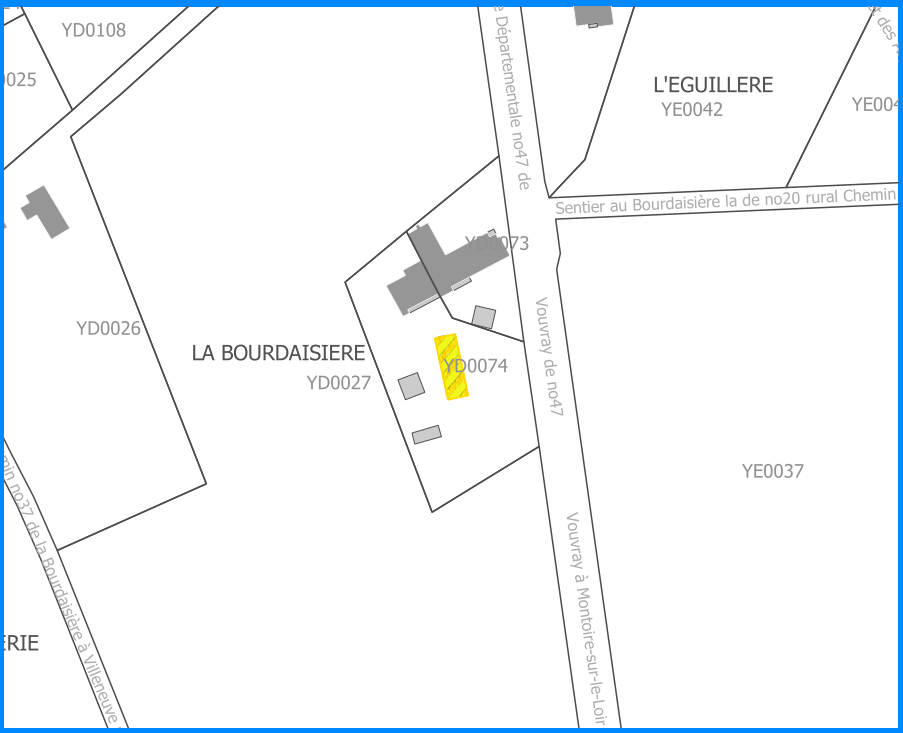

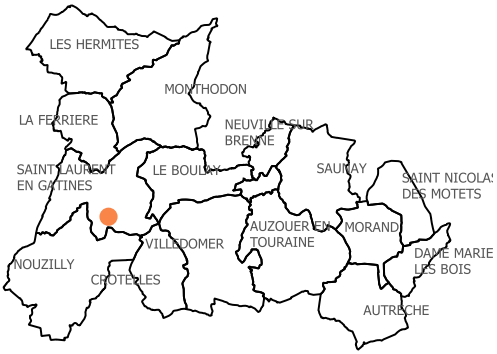
LES HERMITES
MONTHODON
LA FERRIERE
NEUVILLE SUR BRENNE
SAINT LAURENT EN GATINES
LE BOULAY
SAUDAY
SAINT NICOLAS DES MOTETS
AUZOUER EN TOURAINE
MORAND
VILLEDOMER
DAME MARIE LES BOIS
NOUZILLY
CROTELLES
AUTRECHE

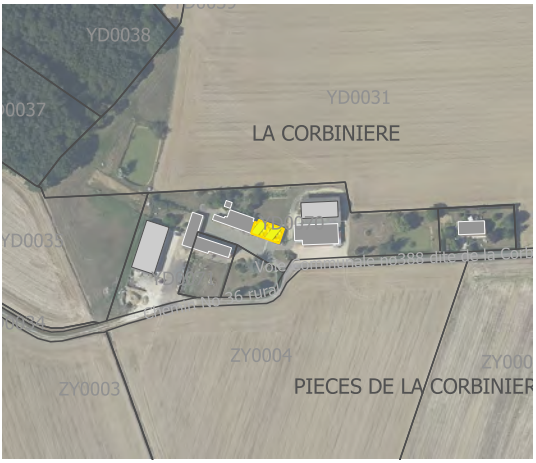
YD0038
YD0031
LA CORBINIERE
YD0035
ZY0004
ZY0003
PIECES DE LA CORBINIER

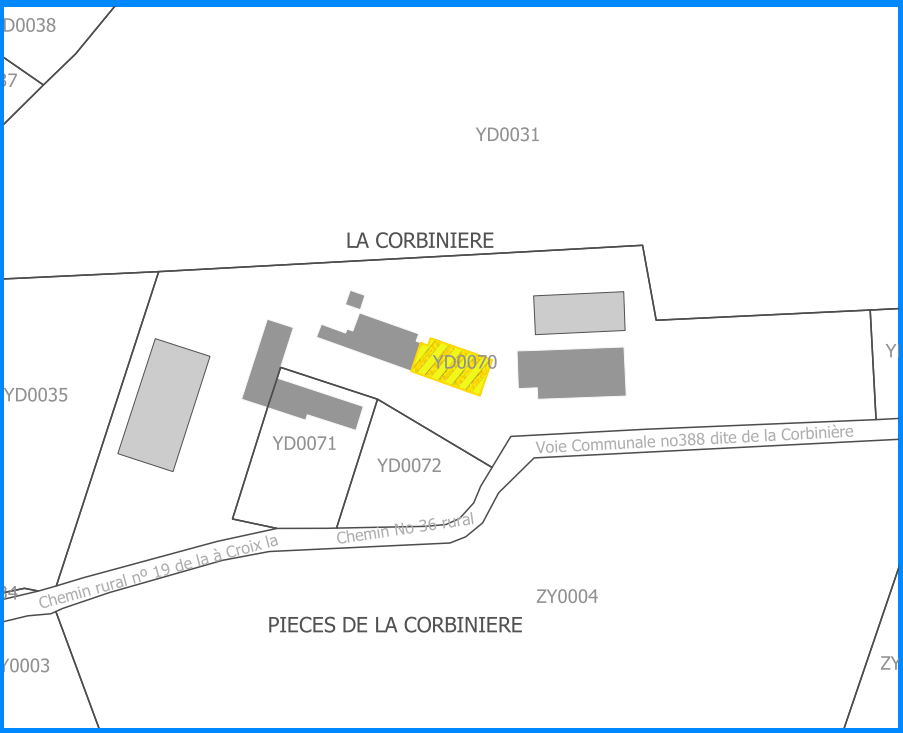
YD0038
YD0031
LA CORBINIERE
YD0070
YD0035
YD0071
YD0072
Voie Communale no388 dite de la Corbinière
Chemin No 36 Rural
Chemin rural n° 19 de la à Croix la
ZY0004
PIECES DE LA CORBINIERE
YD0003

Saint-Laurent-en-Gâtines

CD-LAU61

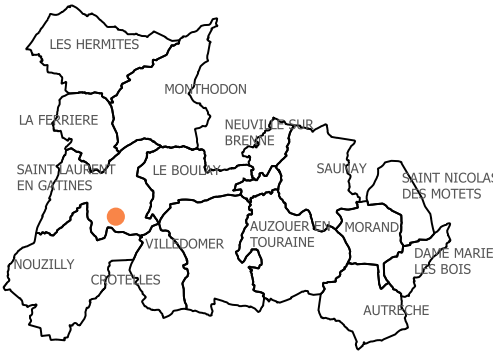



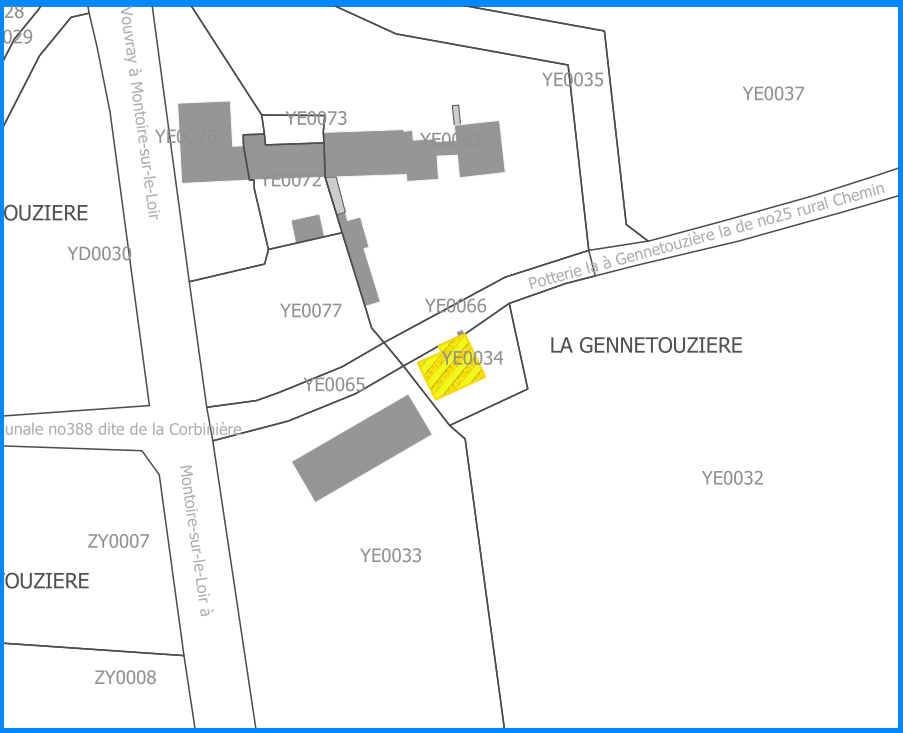

Saint-Laurent-en-Gâtines

CD-LAU62

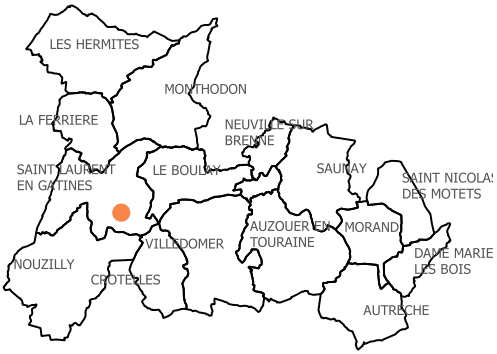

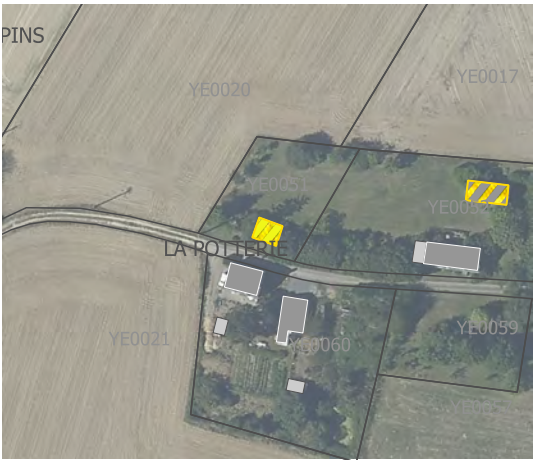

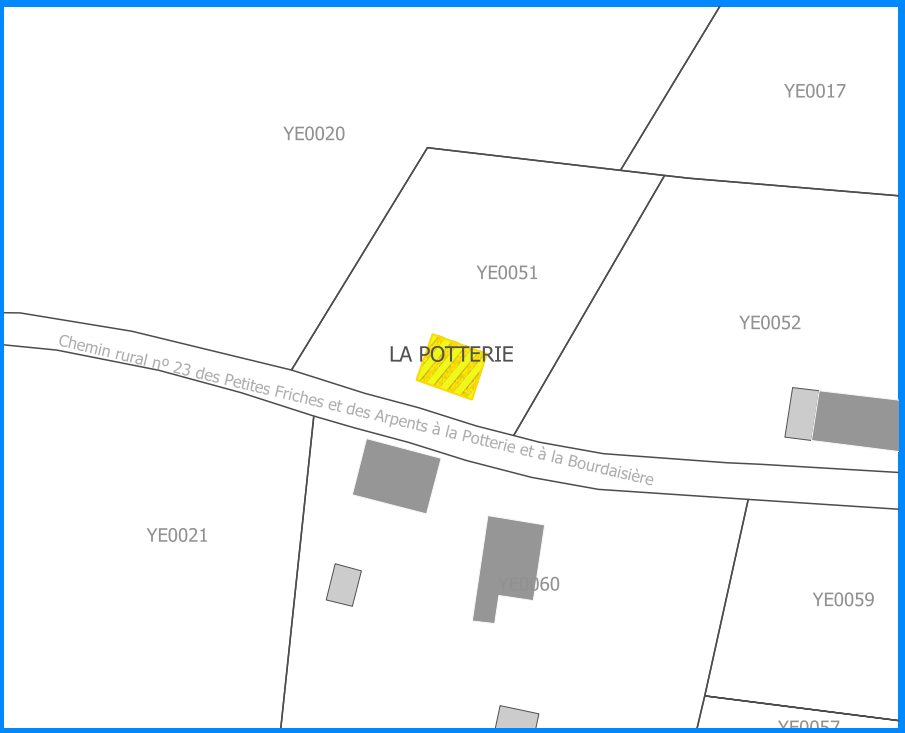

Saint-Laurent-en-Gâtines

CD-LAU63

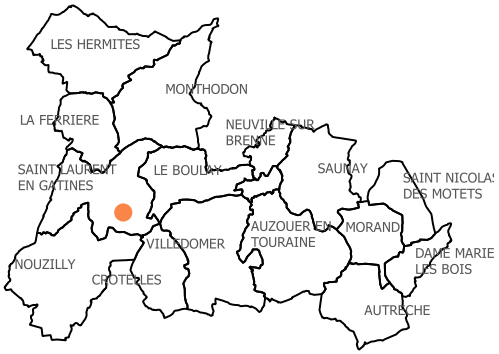





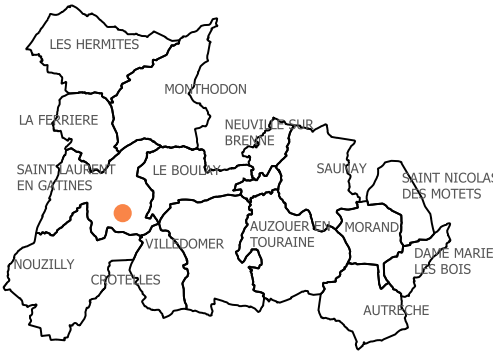
LES HERMITES
MONTHODON
LA FERRIERE
NEUVILLE SUR BRENNE
SAINT LAURENT EN GATINES
LE BOULAY
SAUNAY
SAINT NICOLAS DES MOTETS
AUZOUER EN TOURAINE
MORAND
VILLEDOMER
DAME MARIE LES BOIS
NOUZILLY
CROTELLES
AUTRECHE


YE0017
YE0054
YE0059
POTTERIE
YE0022


YE0052
YE0053
YE0055
Chemin rural nº 23 des Petites Friches et des Arpents à la Potterie et à la Bourdaisière
YE0059
YE0058
LA POTTERIE
YE0056
YE0023
YE0057
YE0022
Chemin rural nº 22

Saint-Laurent-en-Gâtines

CD-LAU65

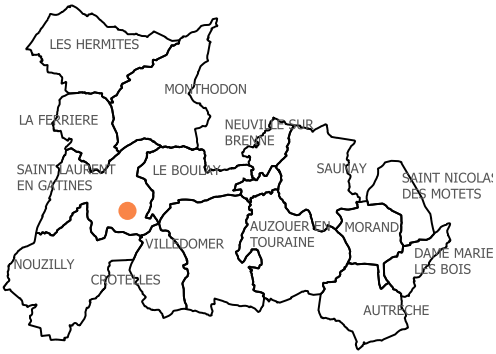





Saint-Laurent-en-Gâtines

CD-LAU66

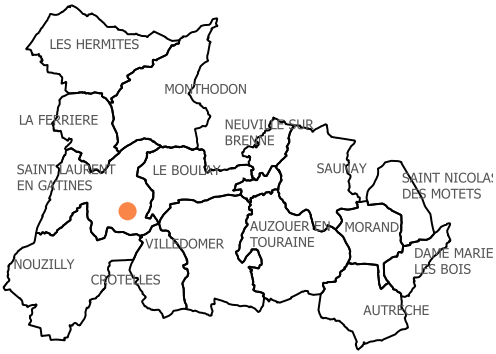



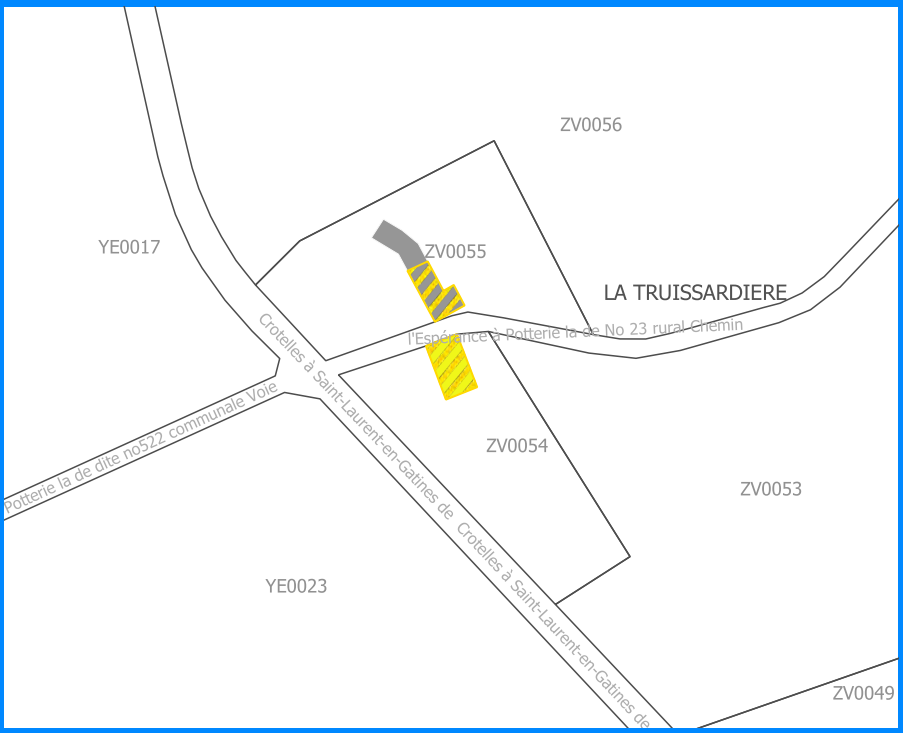

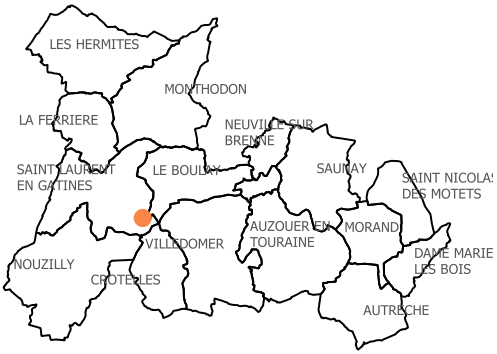
LES HERMITES
MONTHODON
LA FERRIERE
NEUVILLE SUR BRENNE
SAINT LAURENT EN GÂTINES
LE BOULAY
SAUMAY
SAINT NICOLAS DES MOTETS
AUZOUER EN TOURAINE
MORAND
VILLEDOMER
DAME MARIE LES BOIS
NOUZILLY
CROTELLES
AUTRECHE


DE LOGERIE
ZV0033
No 31 rural Chemin
BOIS DE
ZV0029
ZW0037
ZW0036
LOGERIE
ZV0033

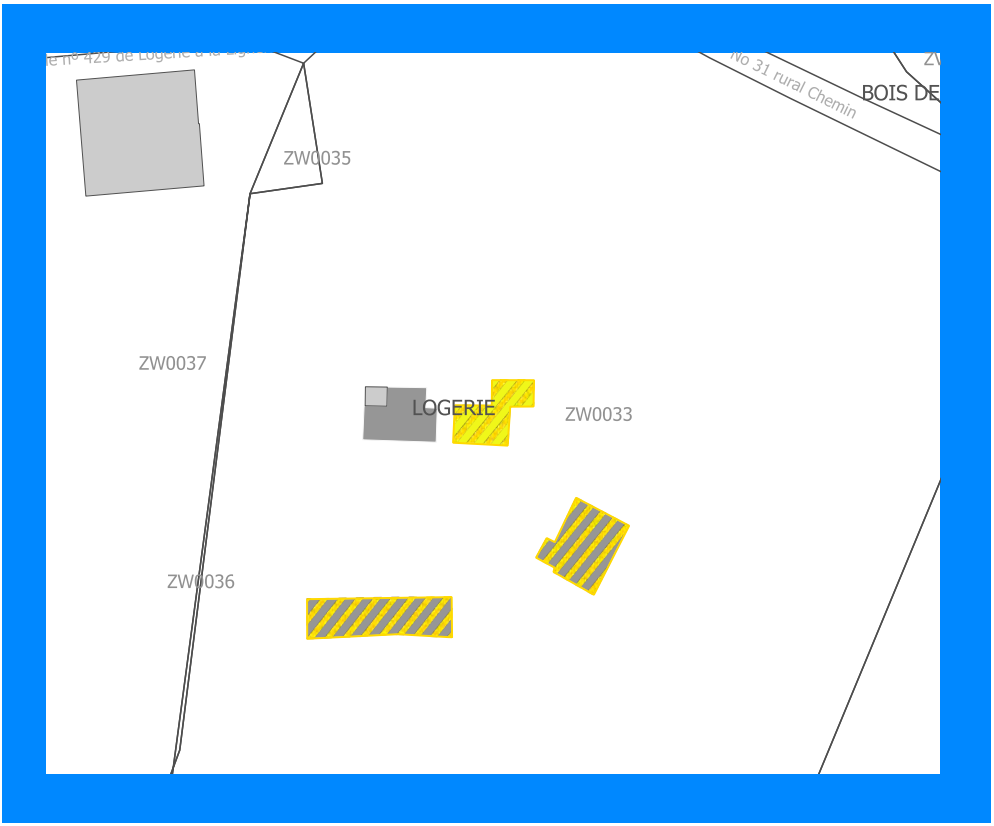
No 31 rural Chemin
BOIS DE
ZW0035
ZW0037
LOGERIE
ZW0033
ZW0036

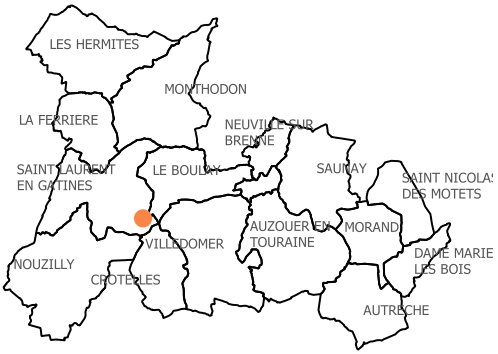
LES HERMITES
MONTHODON
LA FERRIERE
NEUVILLE SUR BRENNE
SAINT LAURENT EN GÂTINES
LE BOULAY
SAUMAY
SAINT NICOLAS DES MOTETS
AUZOUER EN TOURAINE
MORAND
VILLEDOMER
DAME MARIE LES BOIS
NOUZILLY
CROTELLES
AUTRECHE


ZV0029
No 31 rural Chemin
ZV0033
LOGERIE

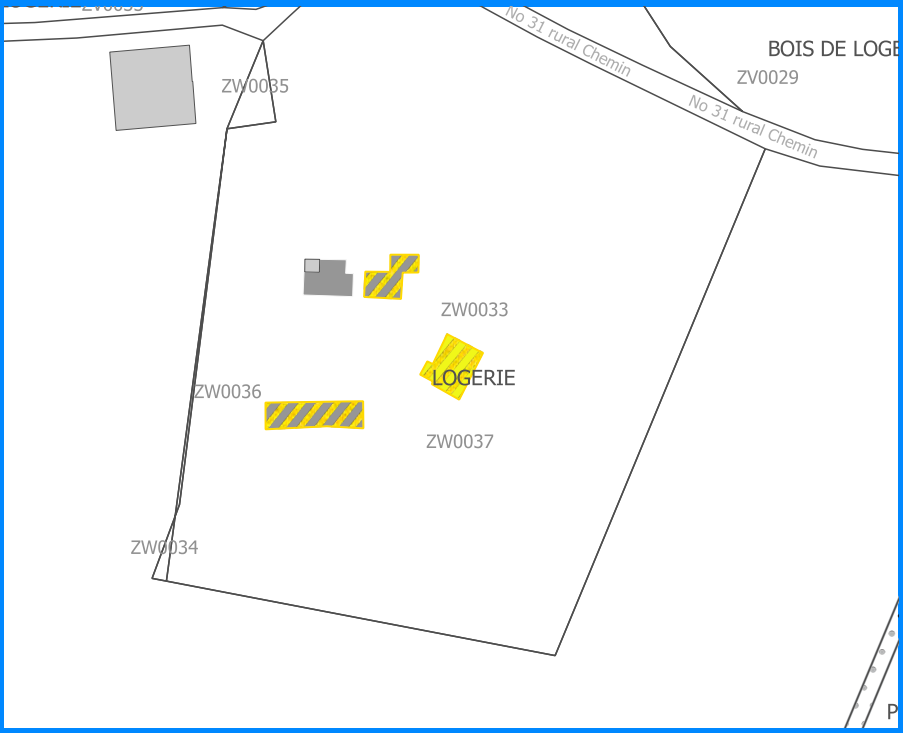
ZW0035
No 31 rural Chemin
BOIS DE LOGE
ZV0029
No 31 rural Chemin
ZW0033
LOGERIE
ZW0036
ZW0037
ZW0034

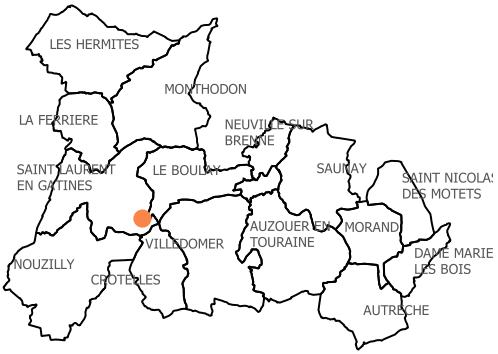
LES HERMITES
MONTHODON
LA FERRIERE
NEUVILLE SUR BRENNE
SAINT LAURENT EN GÂTINES
LE BOULAY
SAUDAY
SAINT NICOLAS DES MOTETS
AUZOUER EN TOURAINE
MORAND
VILLEDOMER
DAME MARIE LES BOIS
NOUZILLY
CROTELLES
AUTRECHE


PIECE DE LOGERIE
ZV0032
BOIS DE L
ZV0029
ZW0033
LOGERIE
ZW0037

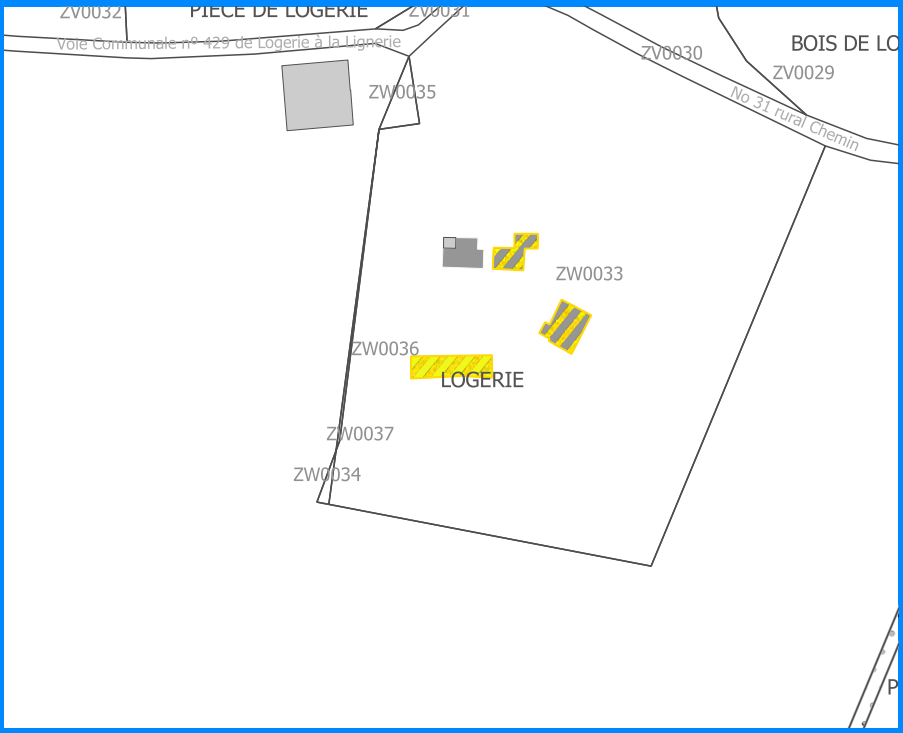
ZV0032
PIECE DE LOGERIE
ZV0031
Voie Communale n° 429 de Logerie à la Ligerie
ZW0035
ZV0030
BOIS DE LO
ZV0029
No 31 rural Chemin
ZW0033
ZW0036
LOGERIE
ZW0037
ZW0034

Saint-Laurent-en-Gâtines

CD-LAU70

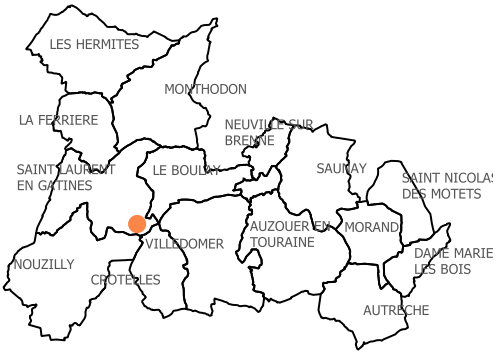

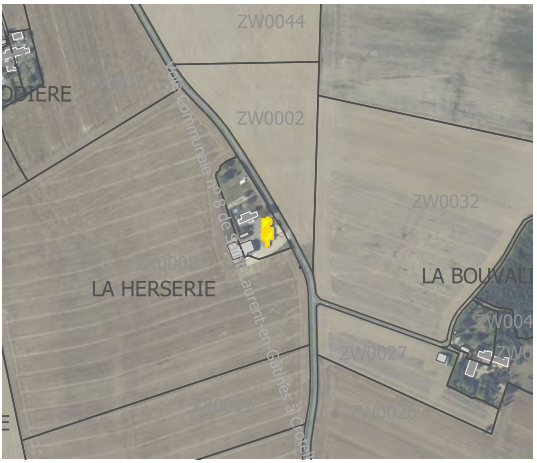

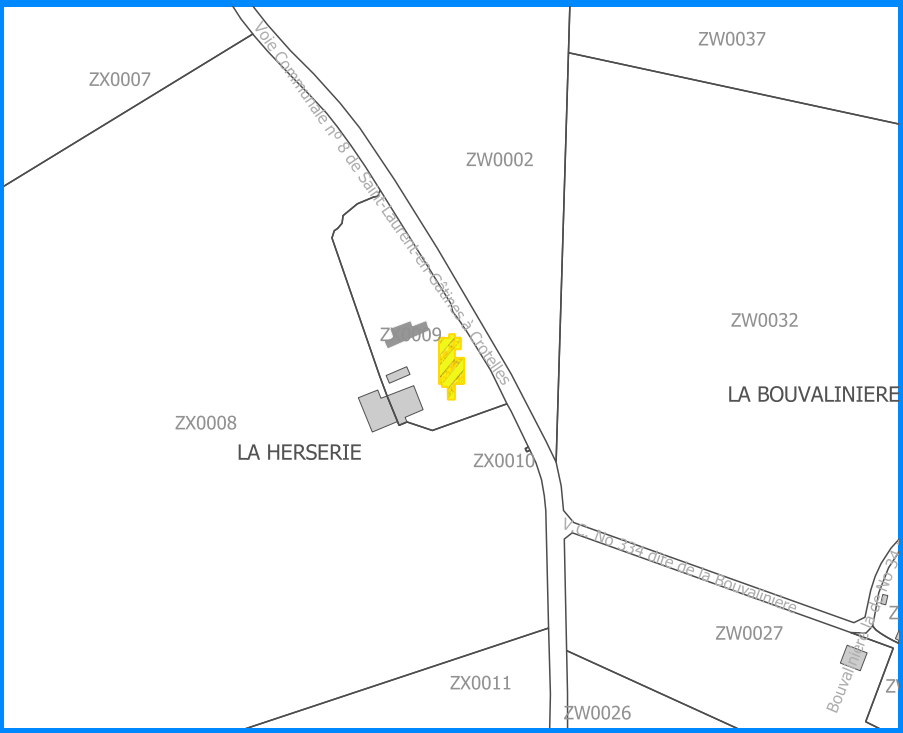

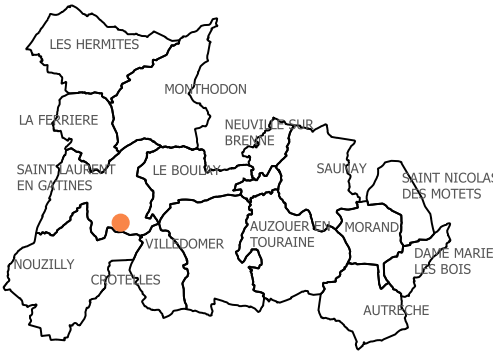
LES HERMITES
MONTHODON
LA FERRIERE
NEUVILLE SUR BRENNE
SAINT LAURENT EN GÂTINES
LE BOULAY
SAUVAY
SAINT NICOLAS DES MOTETS
AUZOUER EN TOURAINE
MORAND
VILLEDOMER
DAME MARIE LES BOIS
NOUZILLY
CROTELLES
AUTRECHE

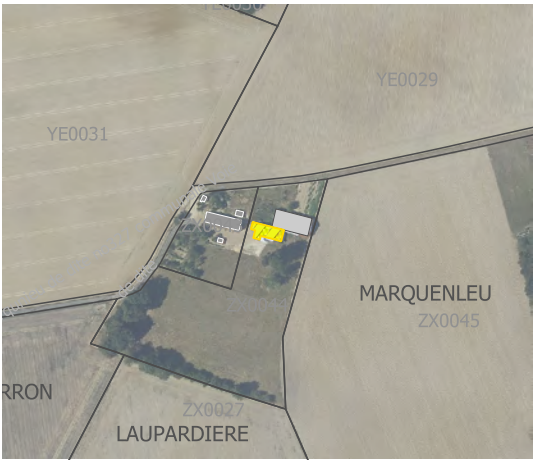
YE0029
YE0031
MARQUENLEU
ZX0045
ZX0027
LAUPARDIERE

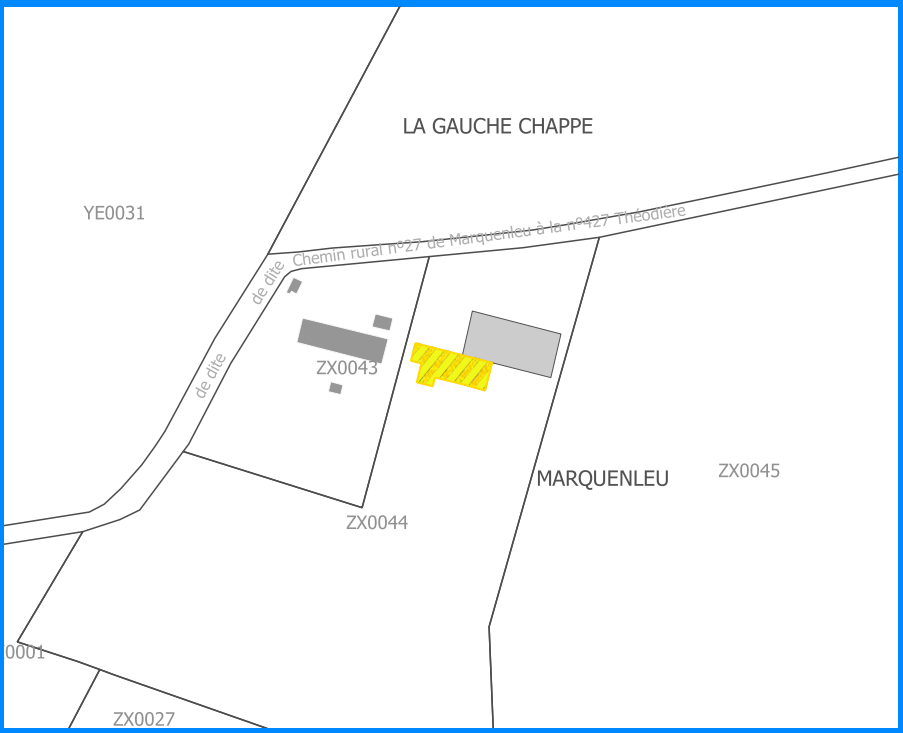
LA GAUCHE CHAPPE
YE0031
Chemin rural n°27 de Marquenleu à la n°427 Théodière
de dite
de dite
ZX0043
MARQUENLEU
ZX0045
ZX0044
ZX0027

Saint-Laurent-en-Gâtines

CD-LAU72

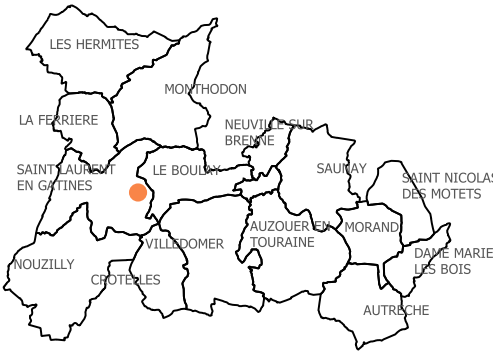



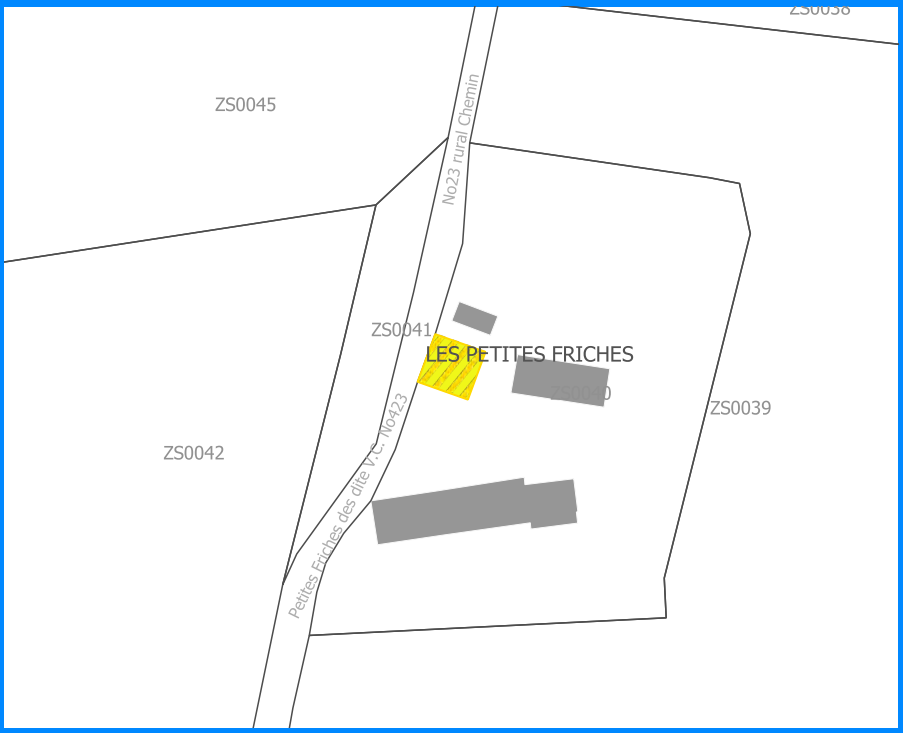

Saint-Laurent-en-Gâtines

CD-LAU73

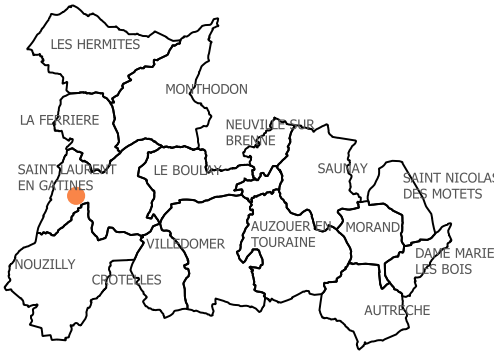

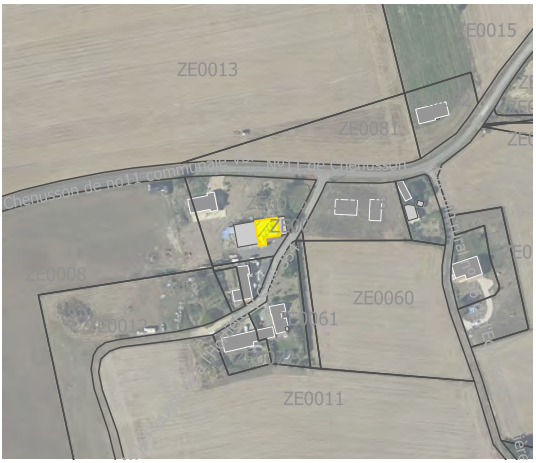

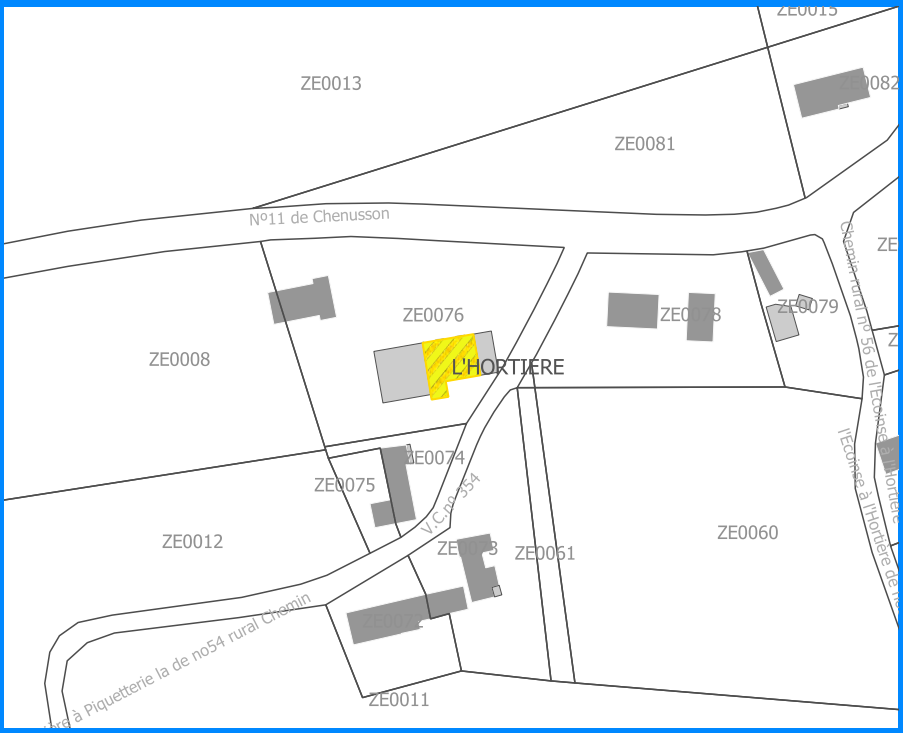

Saint-Laurent-en-Gâtines

CD-LAU74

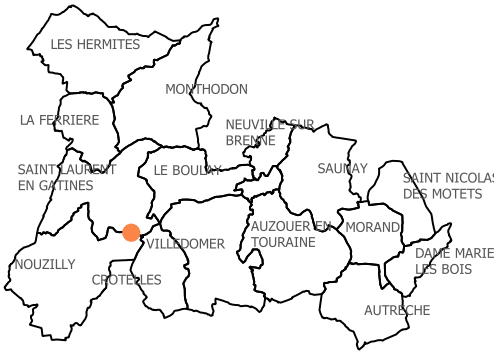

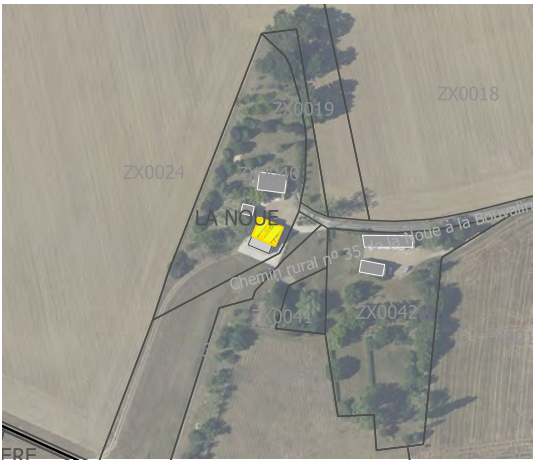

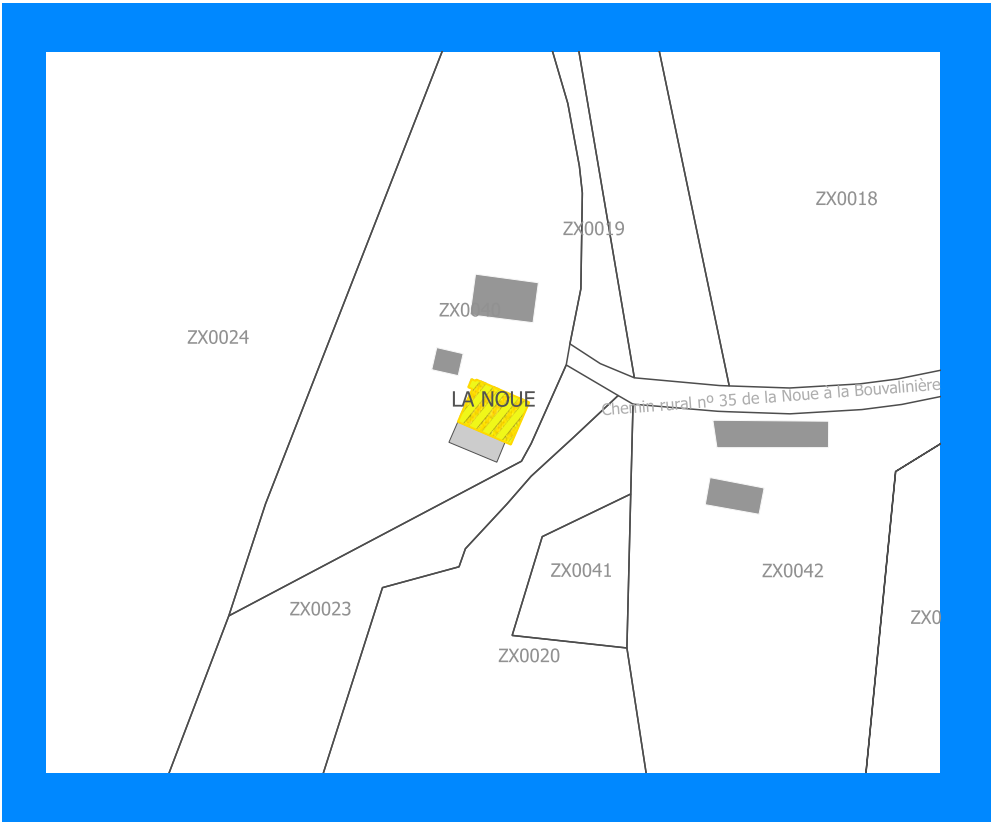

Saint-Laurent-en-Gâtines

CD-LAU75

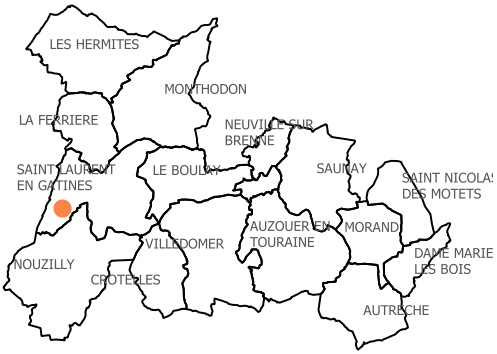

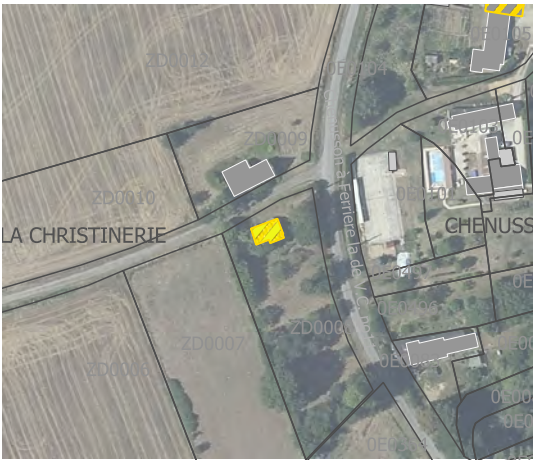

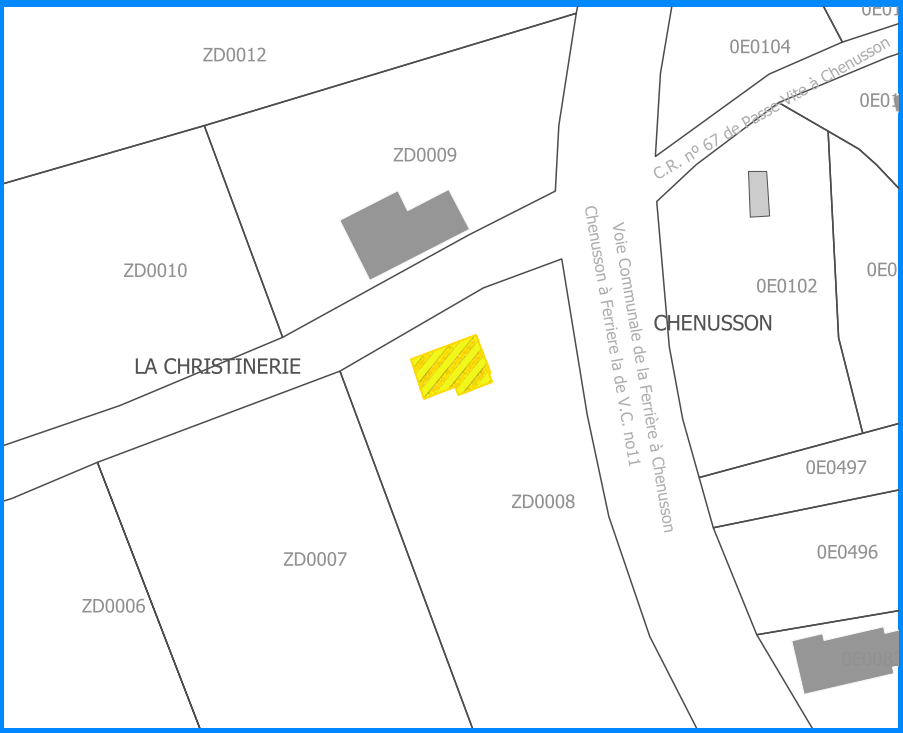

COMMUNAUTÉ DE COMMUNES
CASTELRENAUDAIS

Saint-Laurent-en-Gâtines

CD-LAU76

Chenusson







COMMUNAUTÉ DE COMMUNES
CASTELRENAUDAIS

Saint-Laurent-en-Gâtines

CD-LAU77

La Bouvaliniere







COMMUNAUTÉ DE COMMUNES
CASTELRENAUDAIS

Saint-Laurent-en-Gâtines

CD-LAU78

La Robichonniere





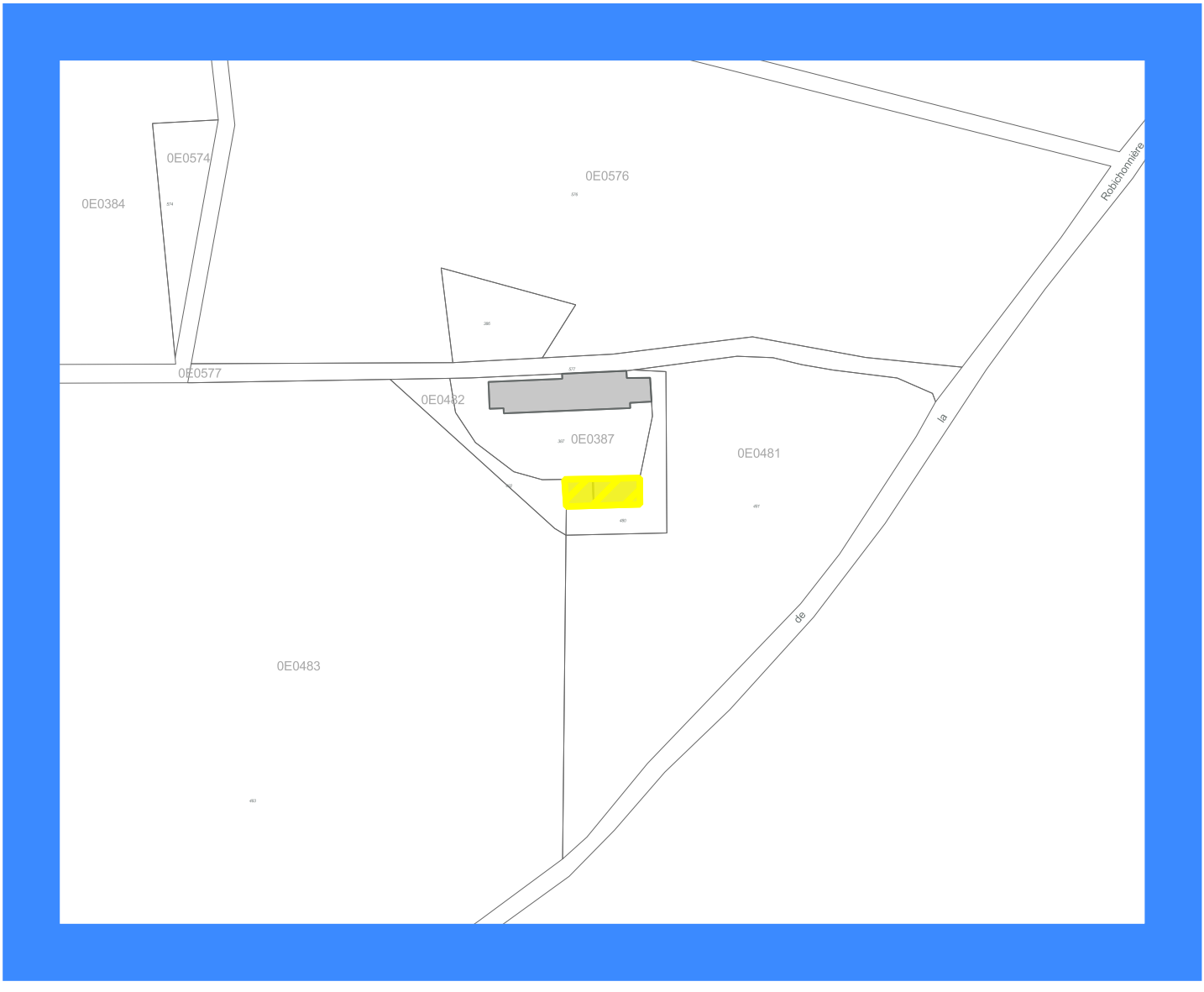

COMMUNAUTÉ DE COMMUNES
CASTELRENAUDAIS

Saint-Laurent-en-Gâtines

CD-LAU79

L'esperance





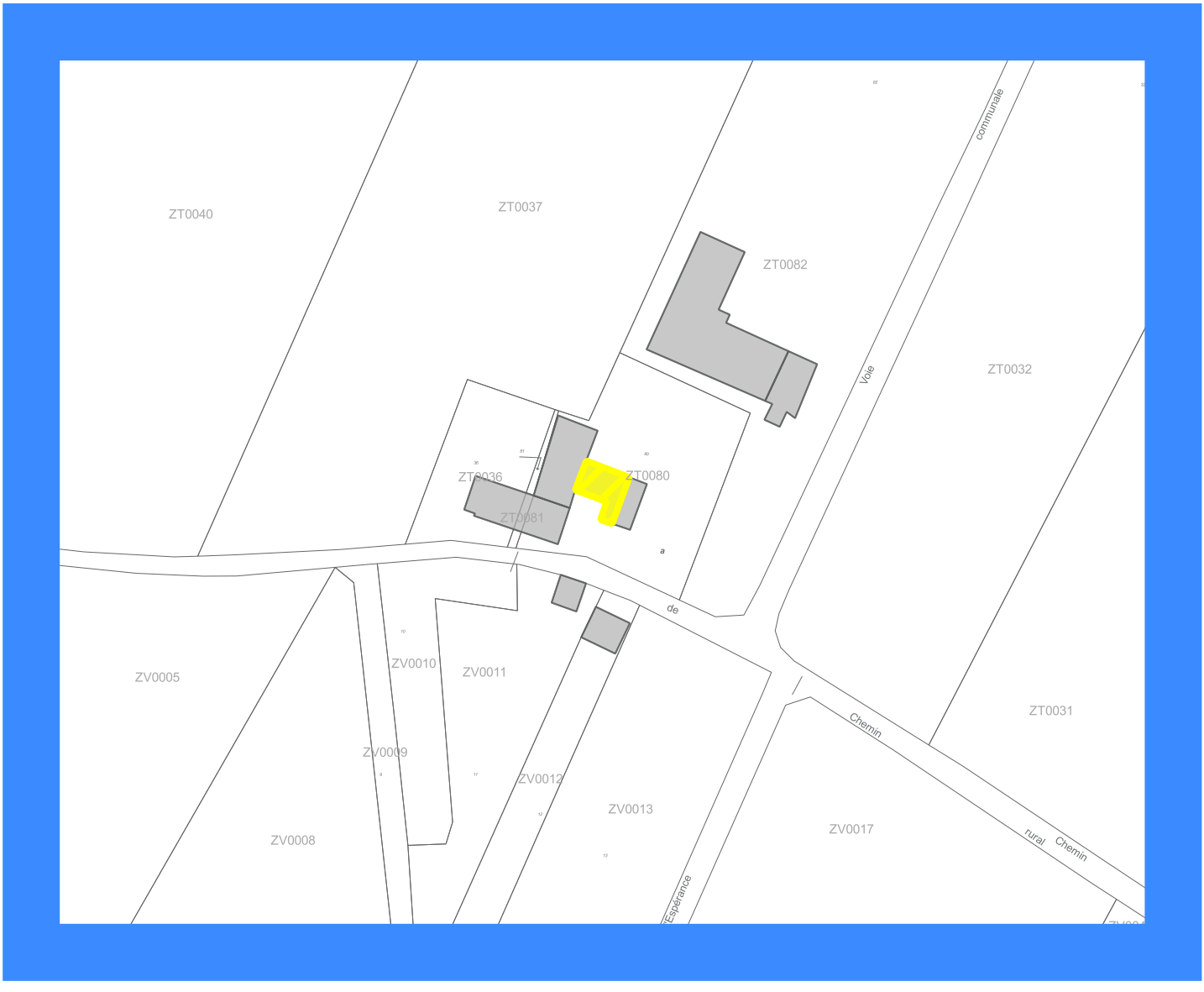

Monthodon

CD-MON01

La Petite Loterie

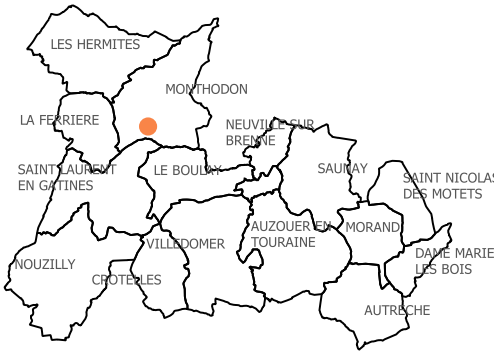

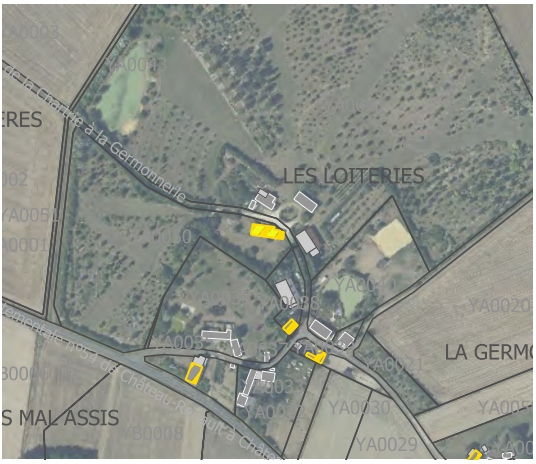



Monthodon

CD-MON02

Chemin des Teils

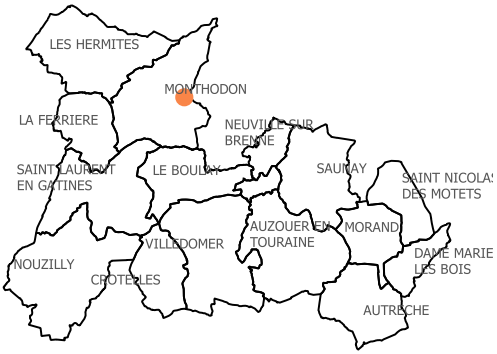





Monthodon

CD-MON03

Chenedon

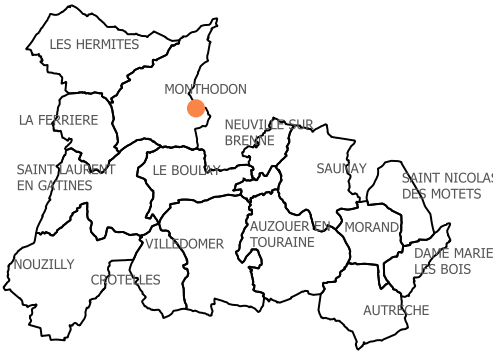



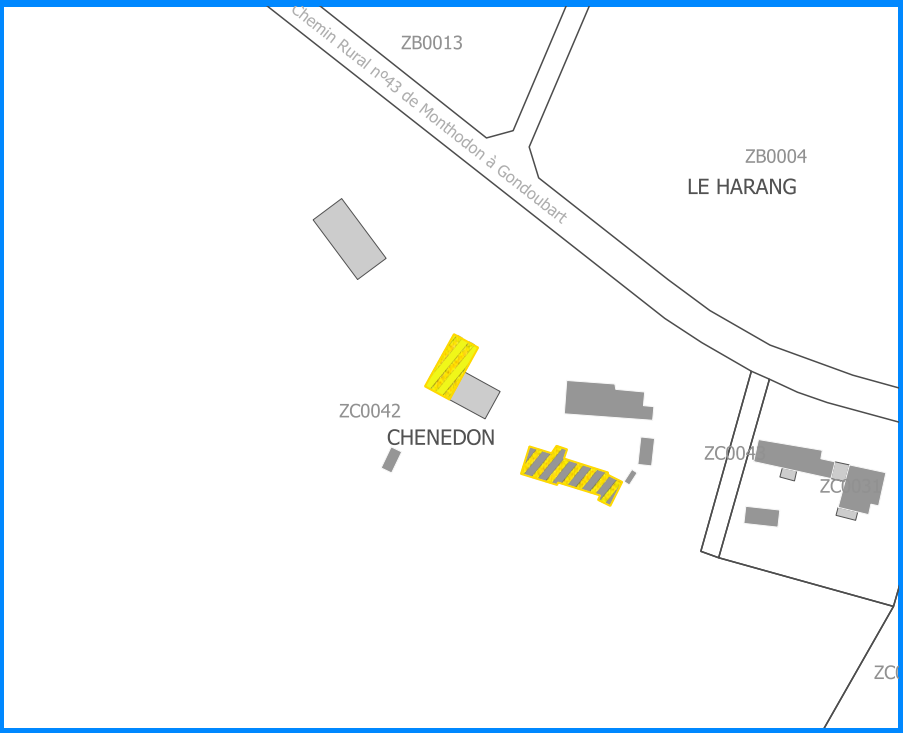

Monthodon

CD-MON04

Chollet

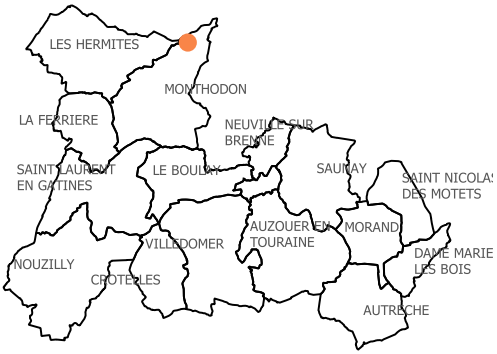

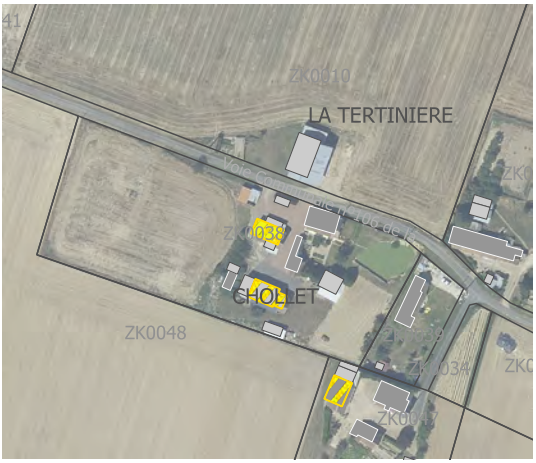



Monthodon

CD-MON05

Chollet

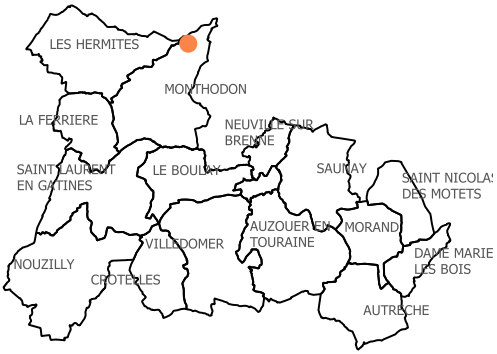





Monthodon

CD-MON06

Gondoubart



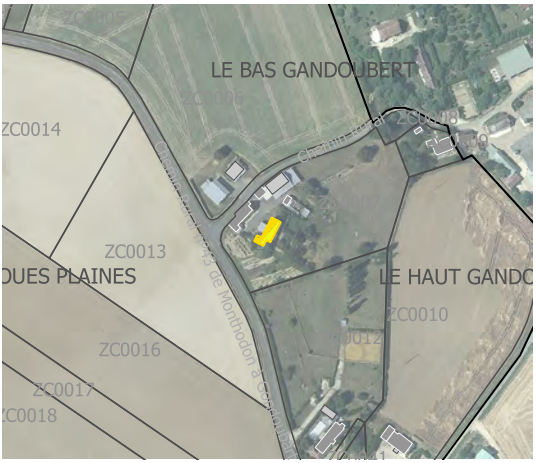

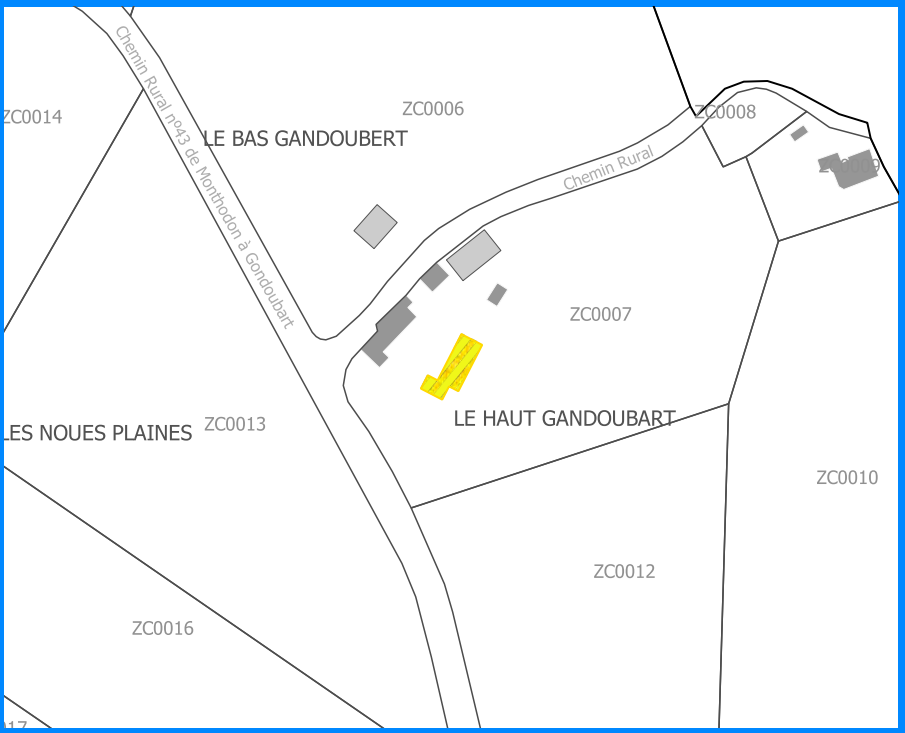

Monthodon

CD-MON07

La Barrerie

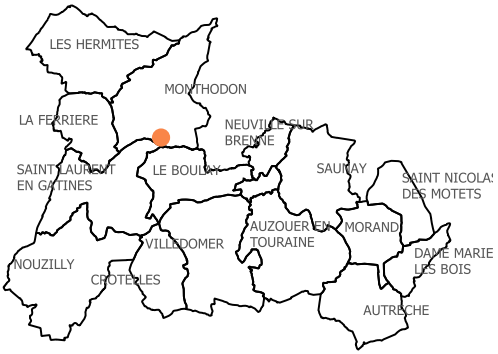

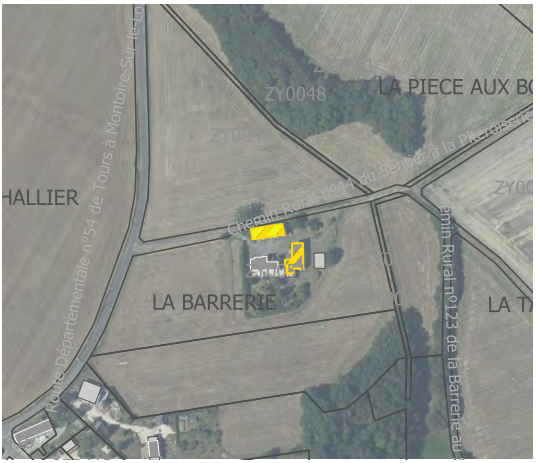

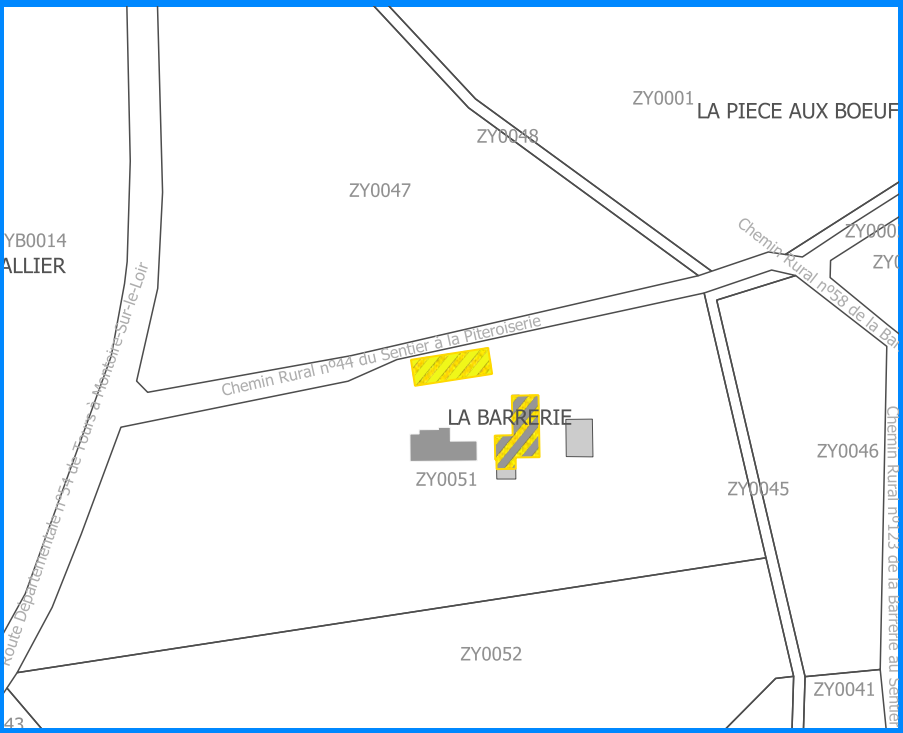

Monthodon

CD-MON08

La Brancherie

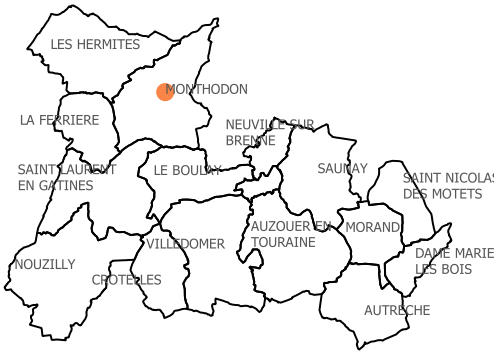

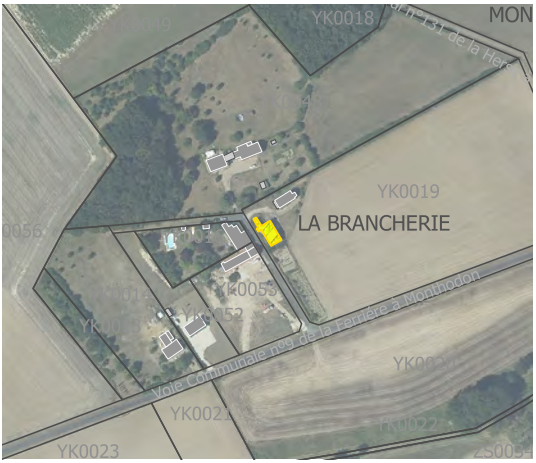

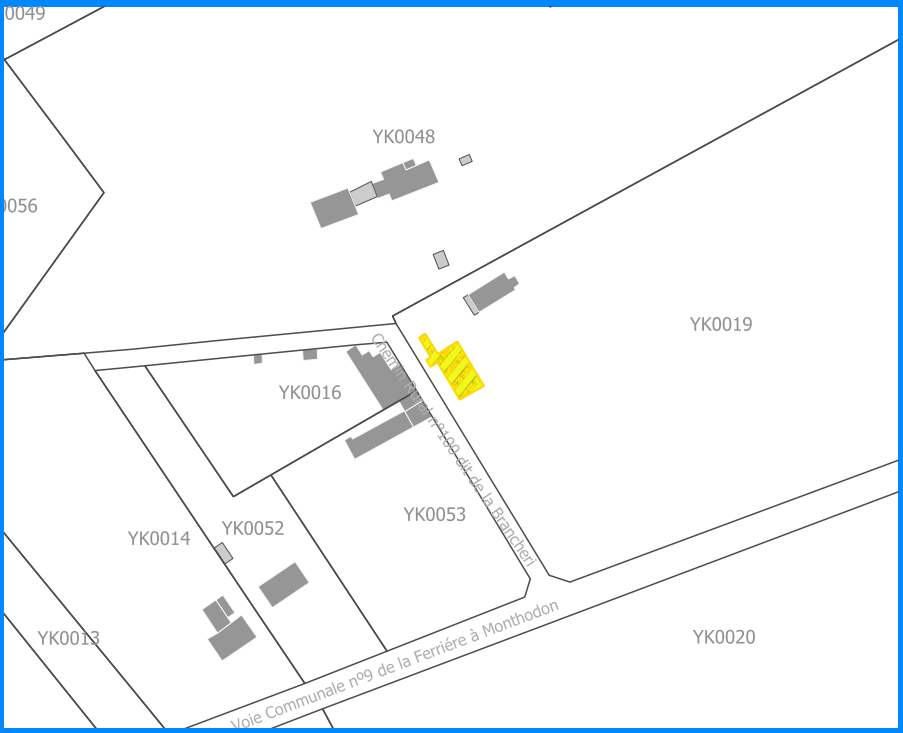

Monthodon

CD-MON09

La Brosquin

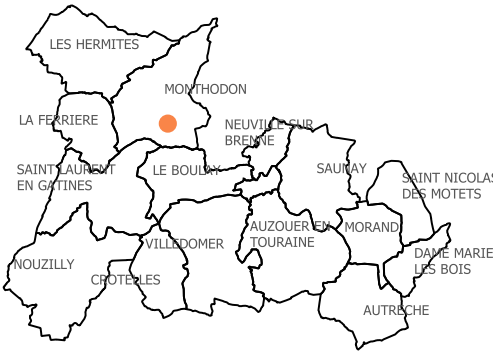



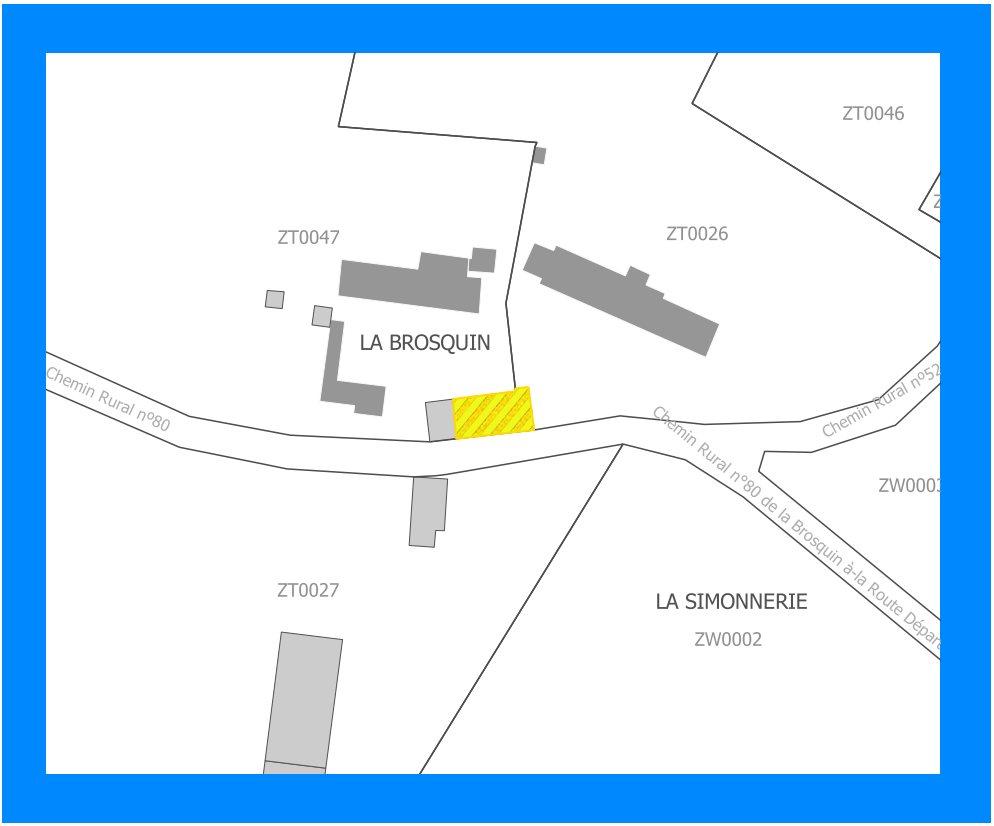

Monthodon

CD-MON10

La Caillere

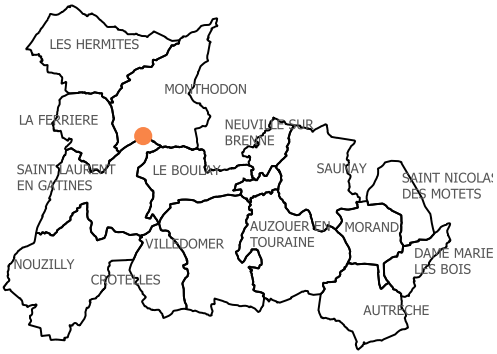

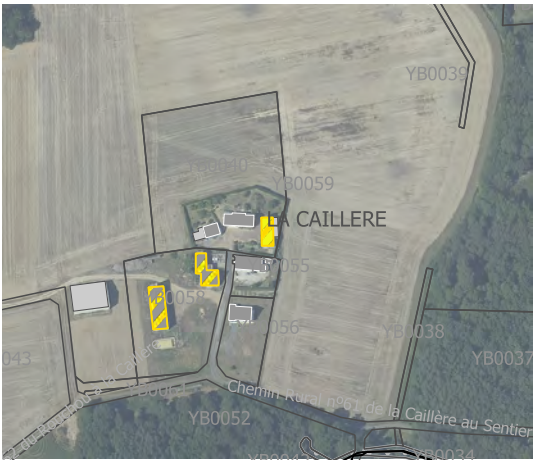



Monthodon

CD-MON11

La Caillière

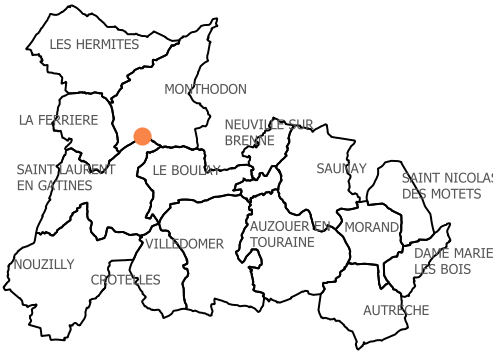

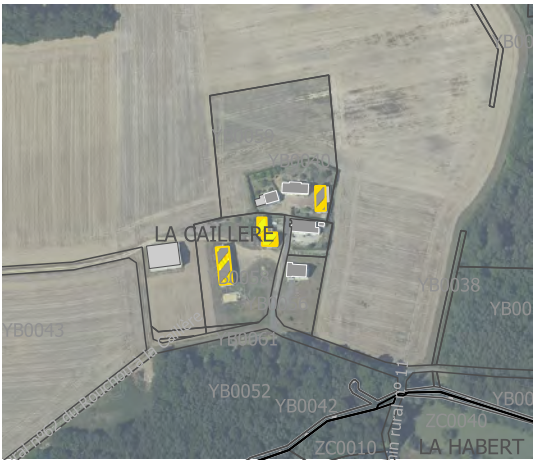



Monthodon

CD-MON12

La Cailliere

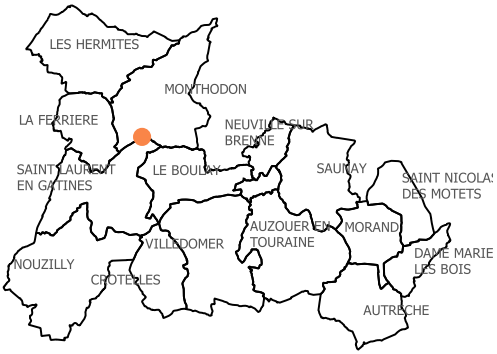

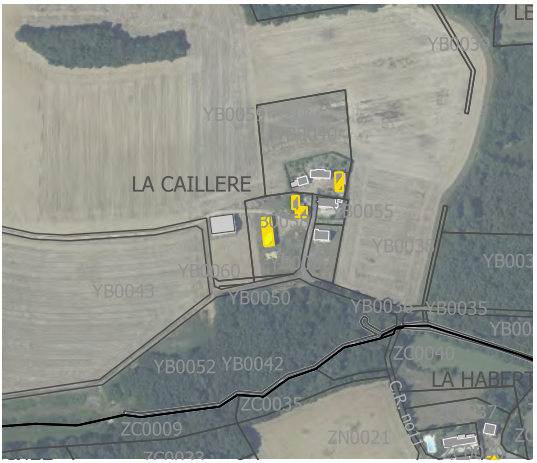



Monthodon

CD-MON13

Chenedon

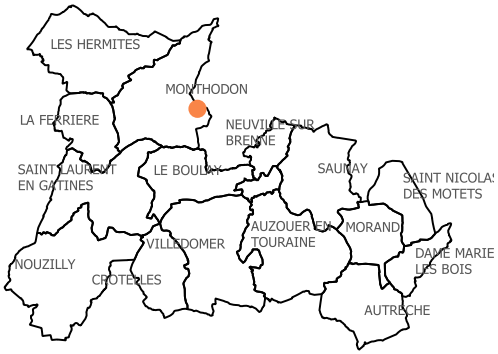



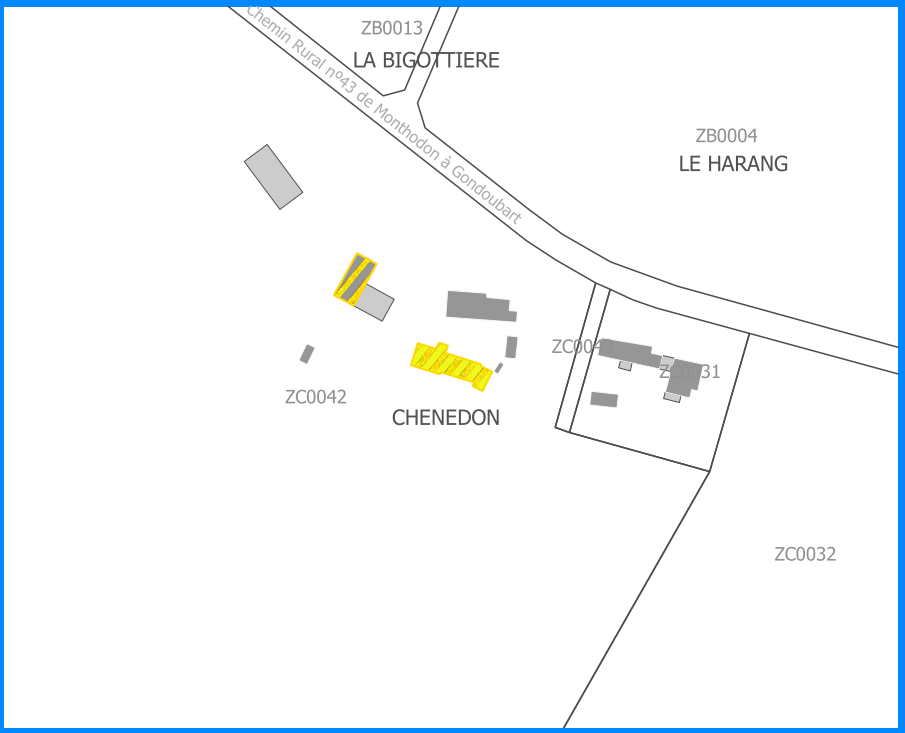

Monthodon

CD-MON14

Chollet

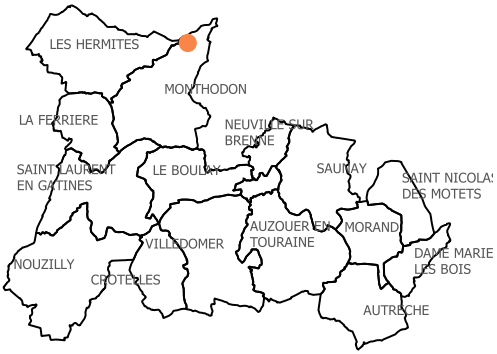

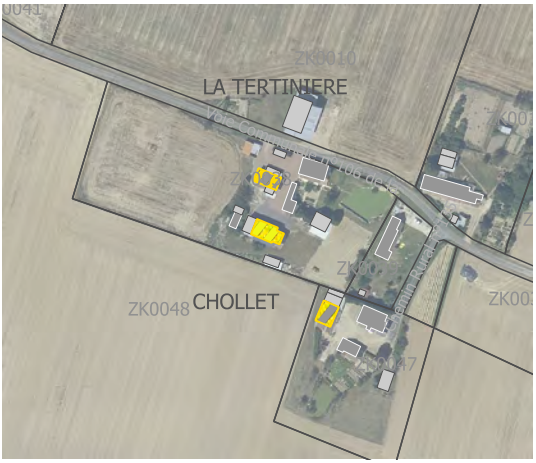

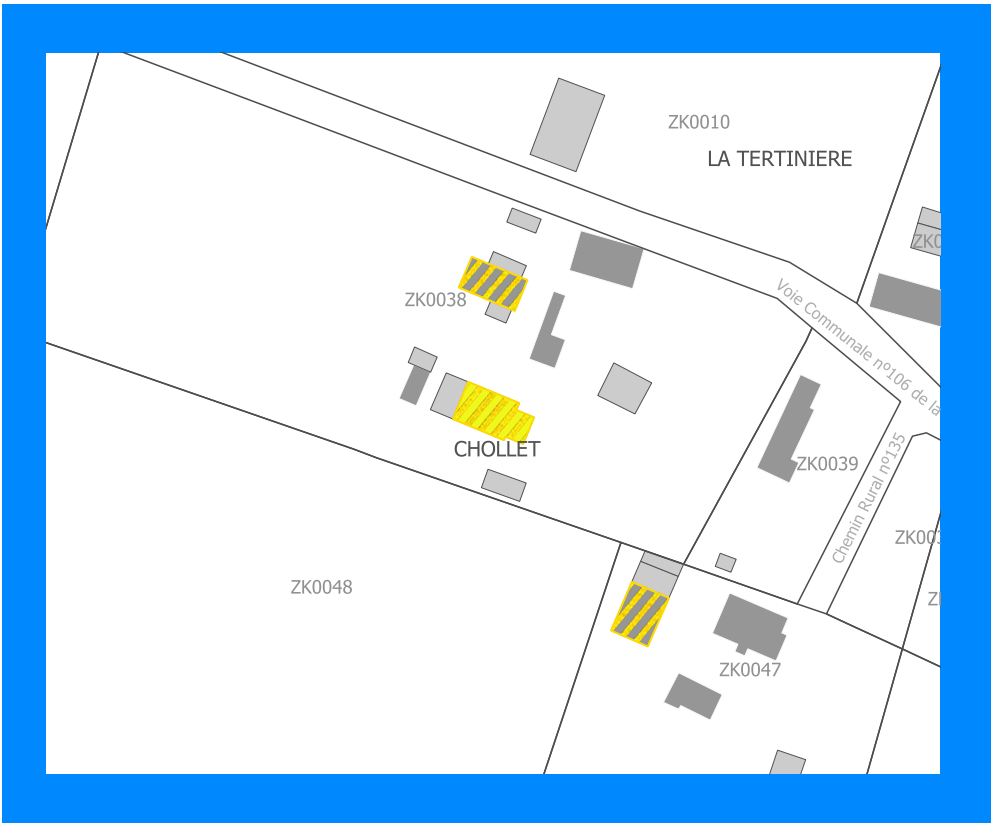

Monthodon

CD-MON15

La Barrerie

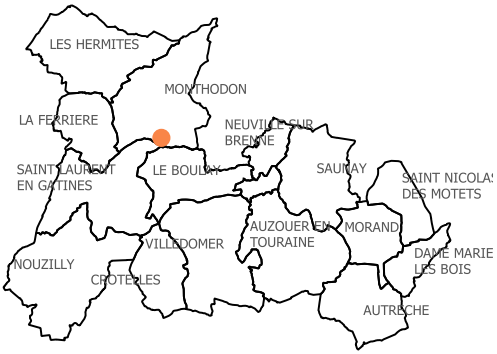



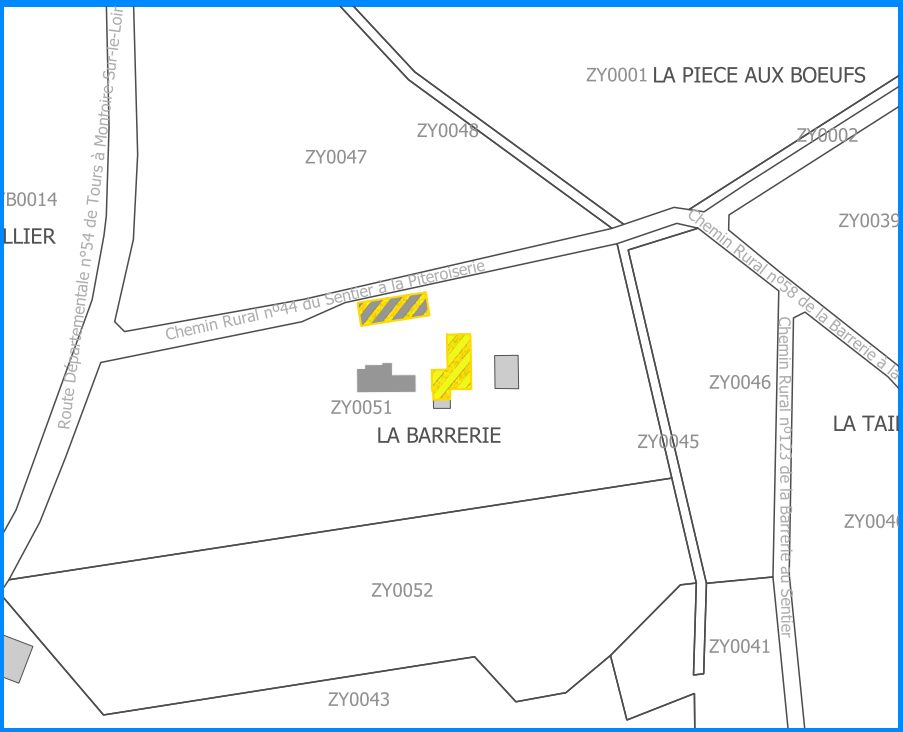

Monthodon

CD-MON16

La Chartrie

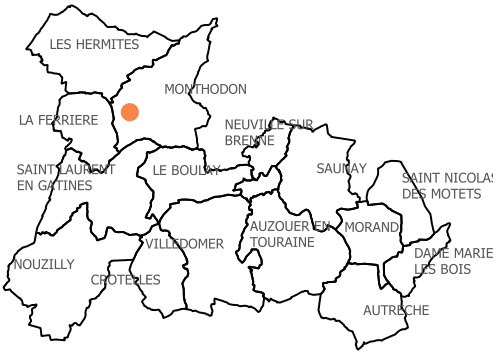



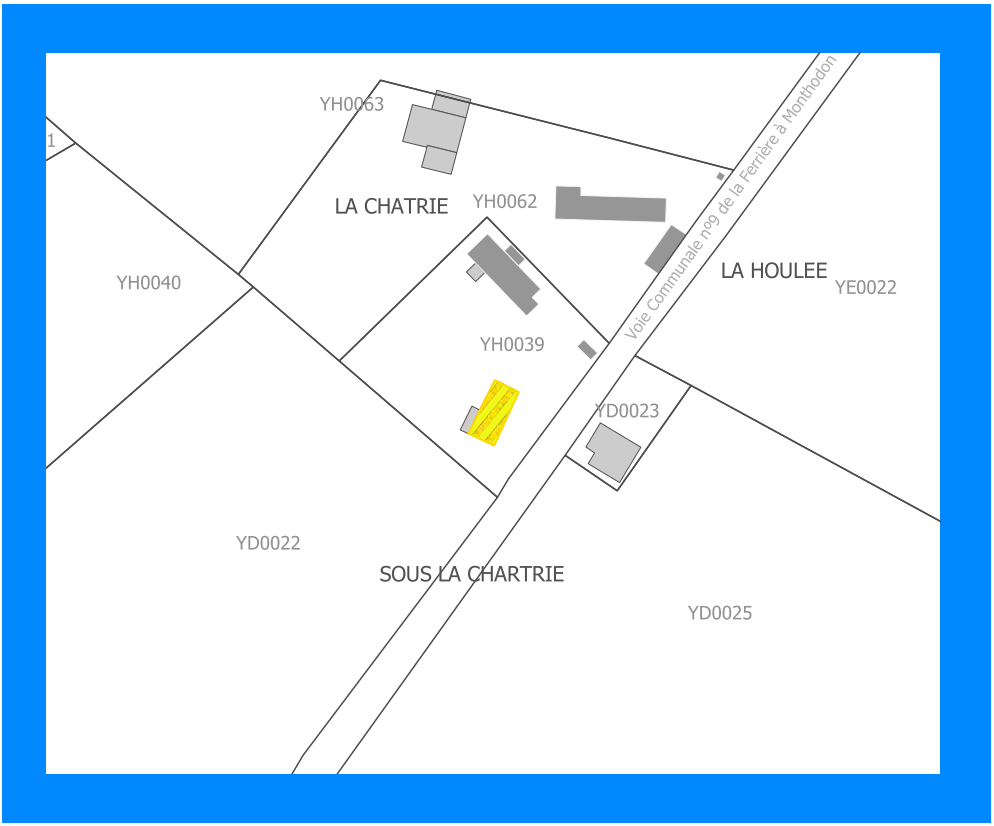

Monthodon

CD-MON17

La Ferouarderie

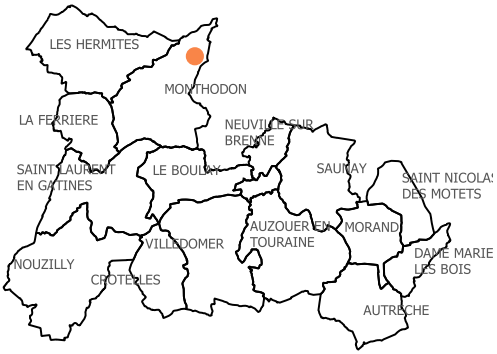



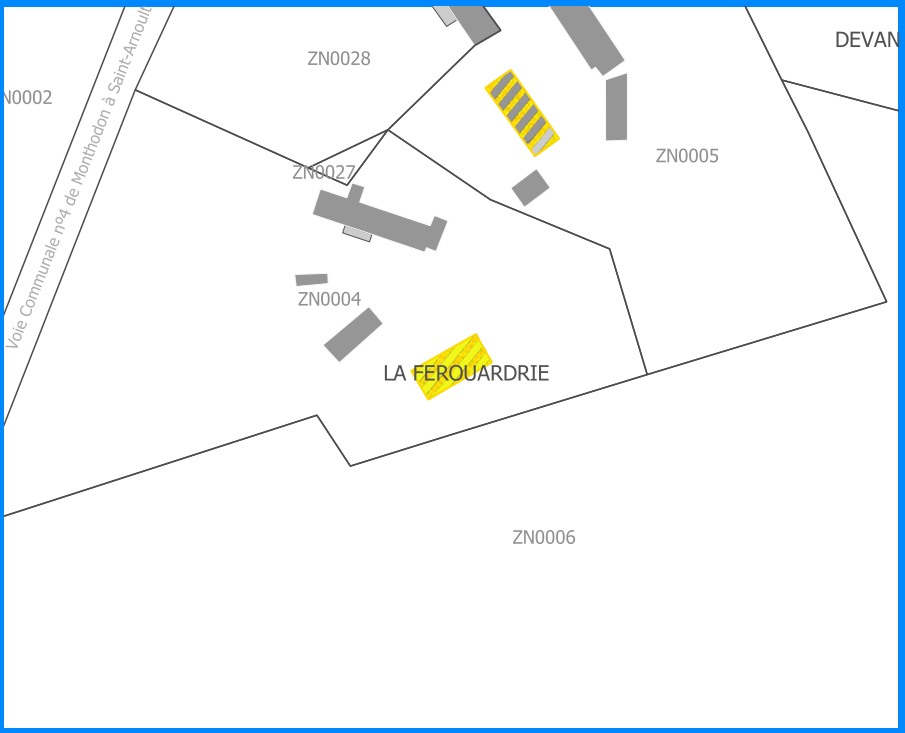

La Ferouarderie

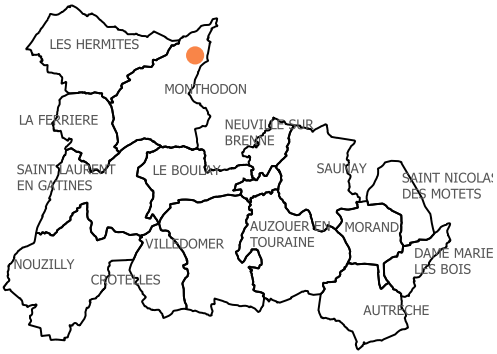

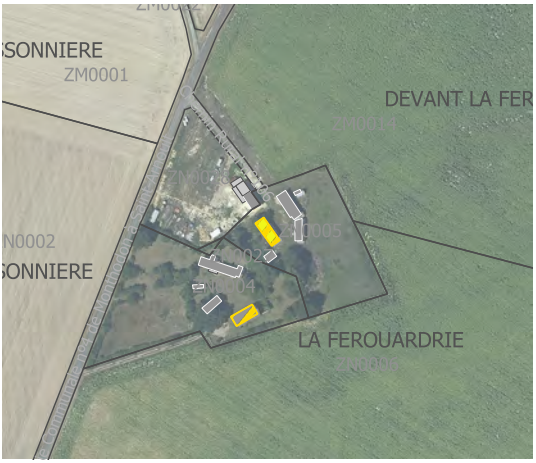

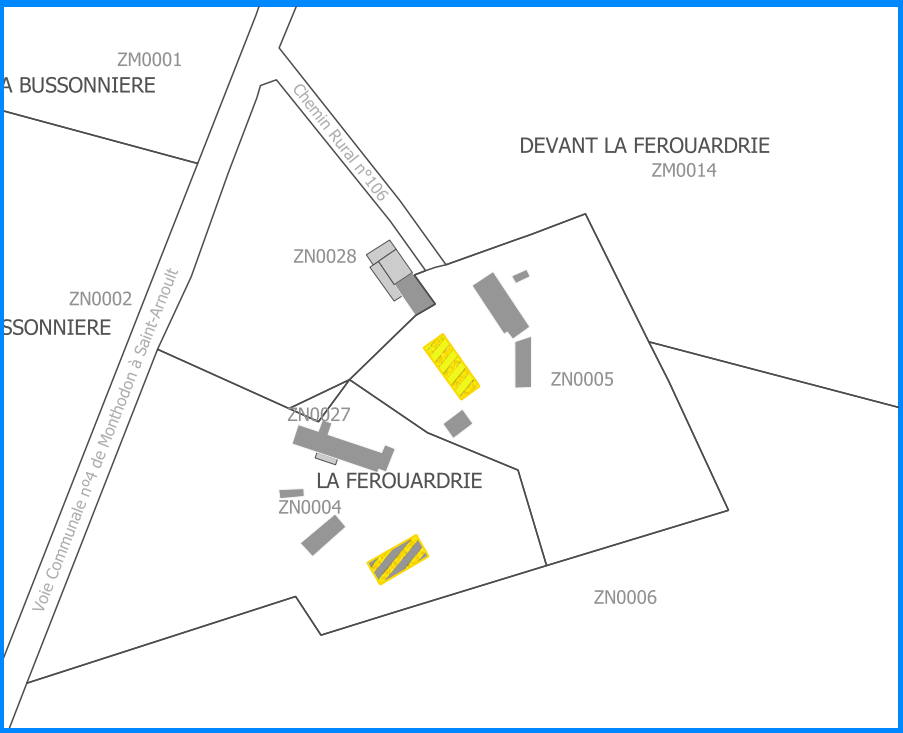

Monthodon

CD-MON19

La Folerie

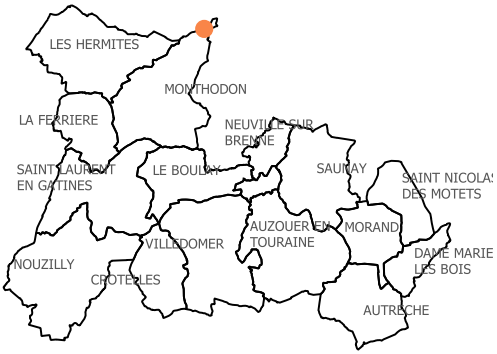



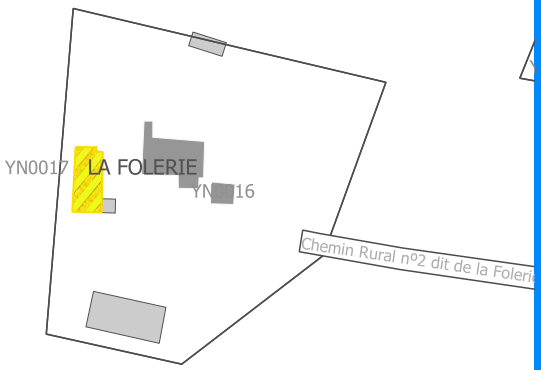

Monthodon

CD-MON20

La Gaillardière

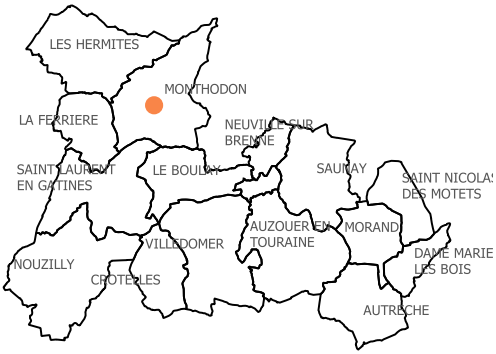



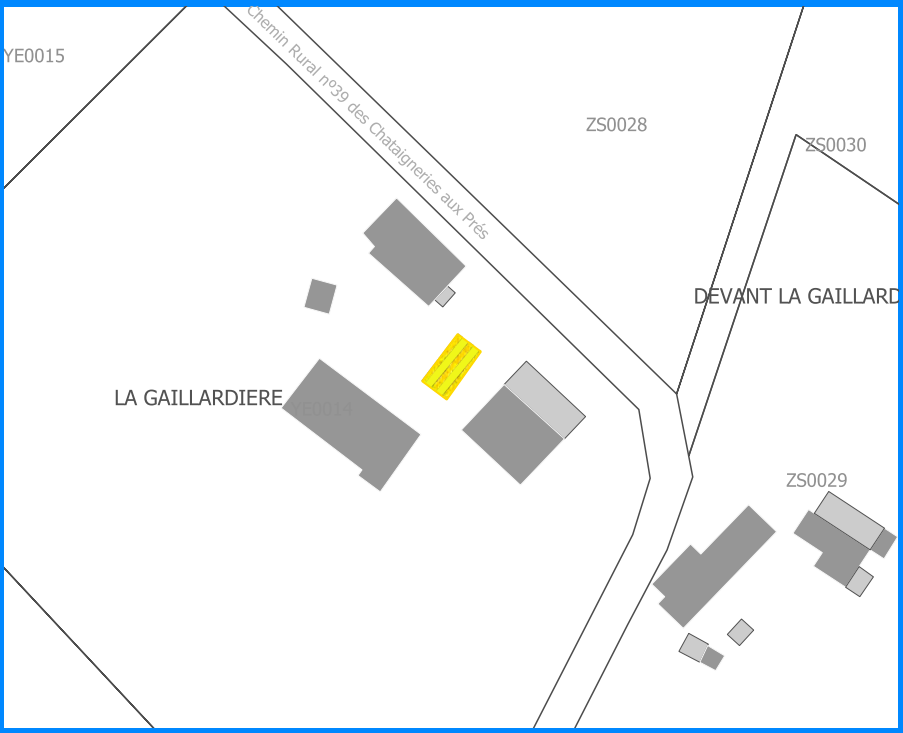

La Gêne

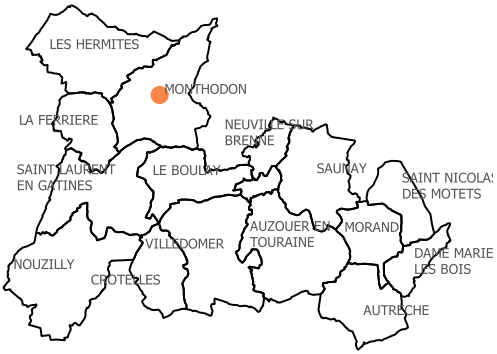
LES HERMITES
MONTHODON
LA FERRIERE
NEUVILLE SUR BRENNE
SAINT LAURENT EN GATINES
LE BOULAY
SAUMAY
SAINT NICOLAS DES MOTETS
AUZOUER EN TOURAINE
MORAND
VILLEDOMER
NOUZILLY
CROTELLES
DAME MARIE LES BOIS
AUTRECHE

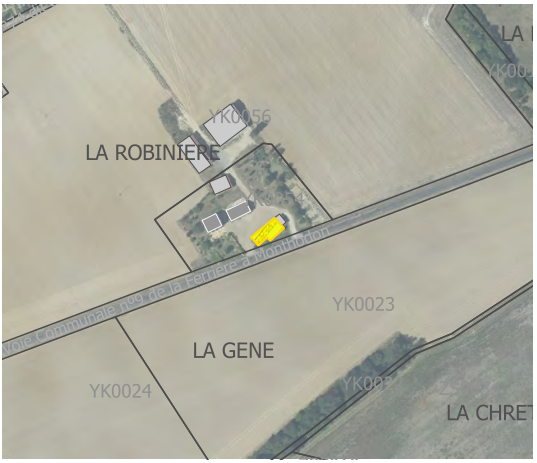
LA ROBINIERE
YK0056
YK0023
LA GENE
YK0024
LA CHRE

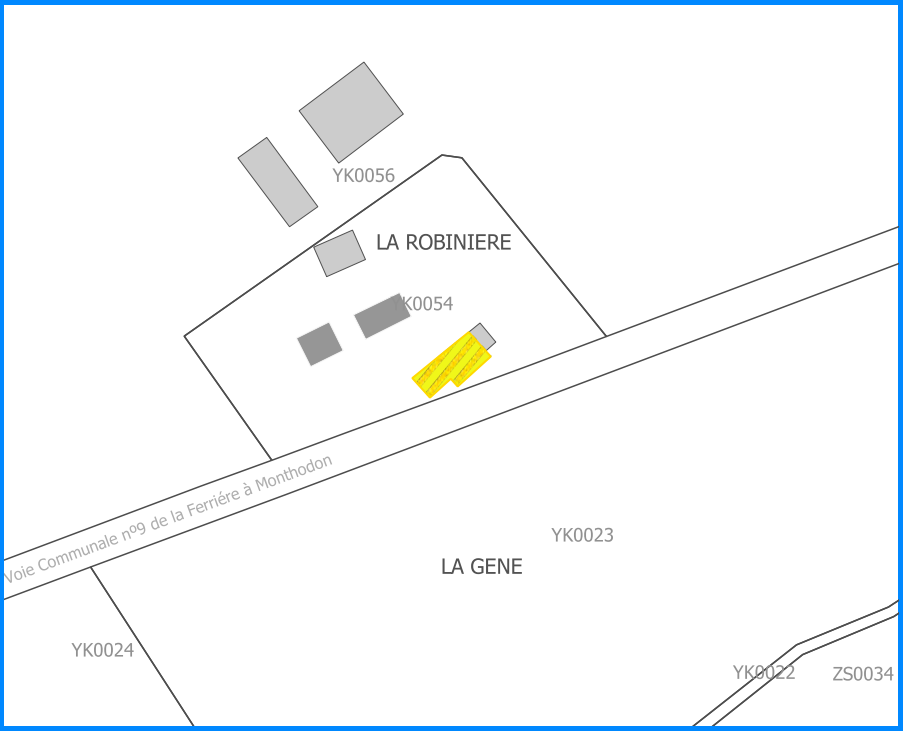
YK0056
LA ROBINIERE
YK0054
Voie Communale n°9 de la Ferriére à Monthodon
YK0023
LA GENE
YK0024
YK0022
ZS0034

Monthodon

CD-MON22

La Germonerie

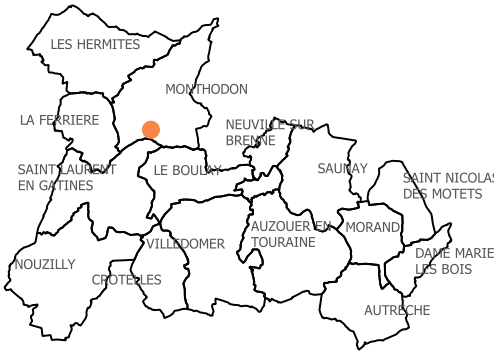

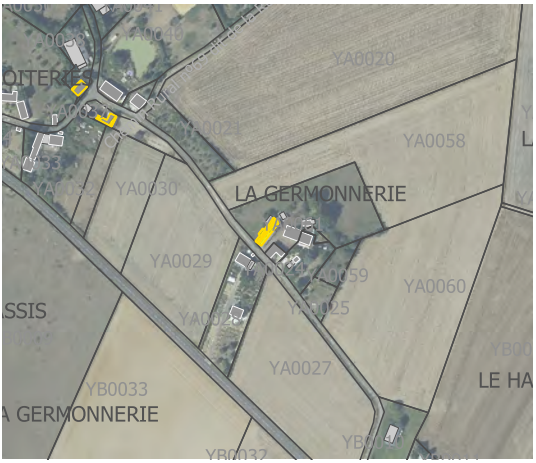

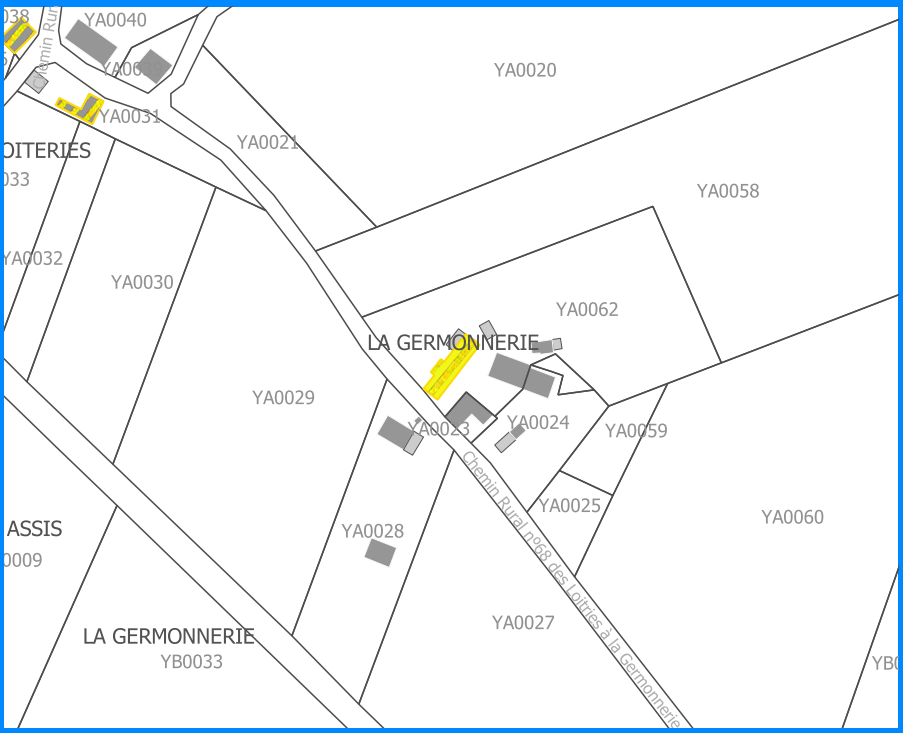

Monthodon

CD-MON23

La Goupillère

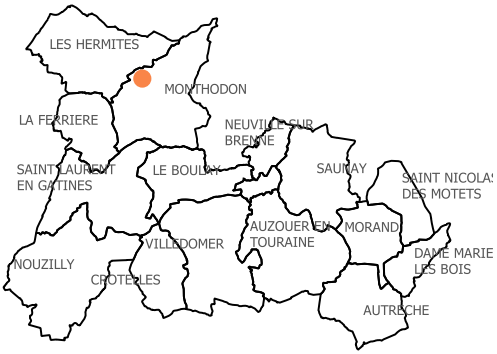



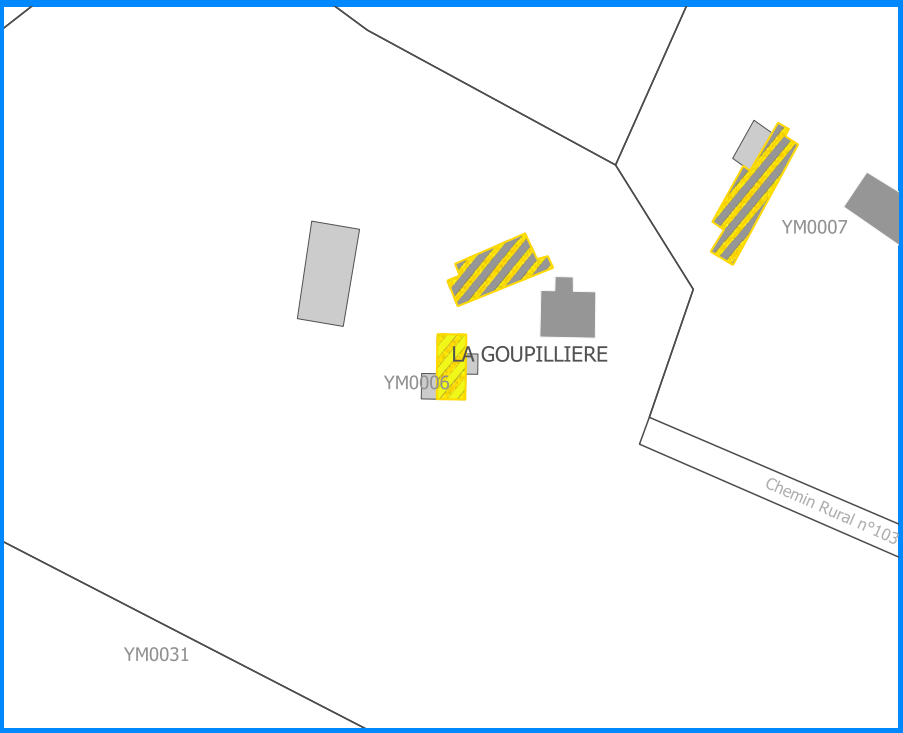

Monthodon

CD-MON24

La Goupillère

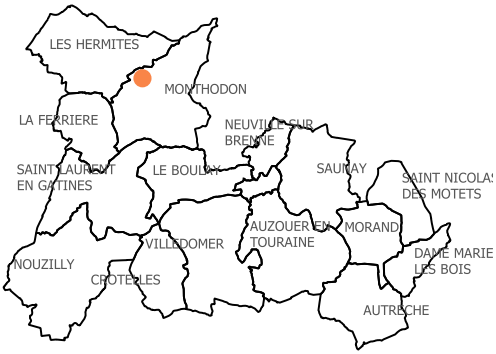

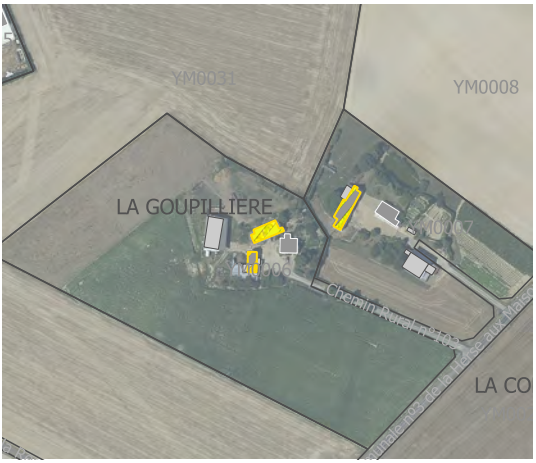

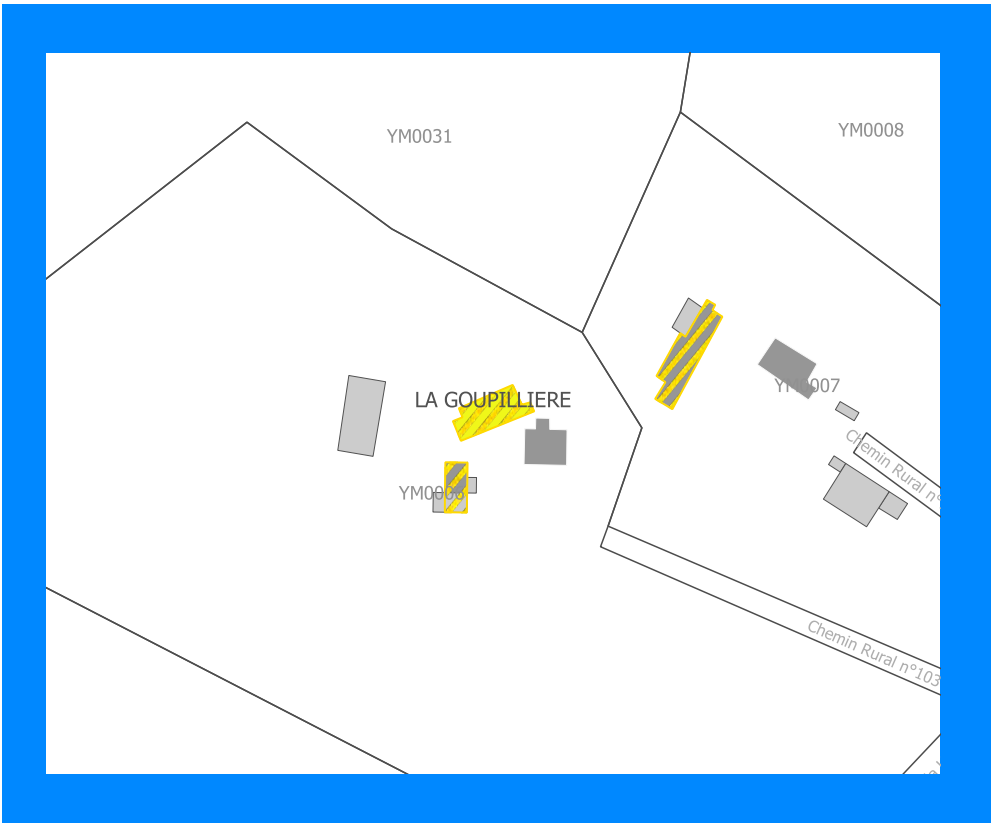

Monthodon

CD-MON25

La Goupillère

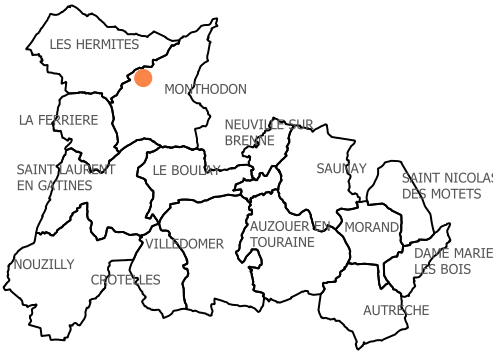

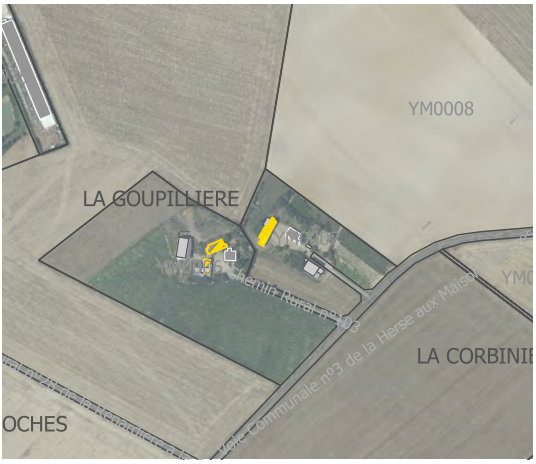



Monthodon

CD-MON26

La Grande Guerie





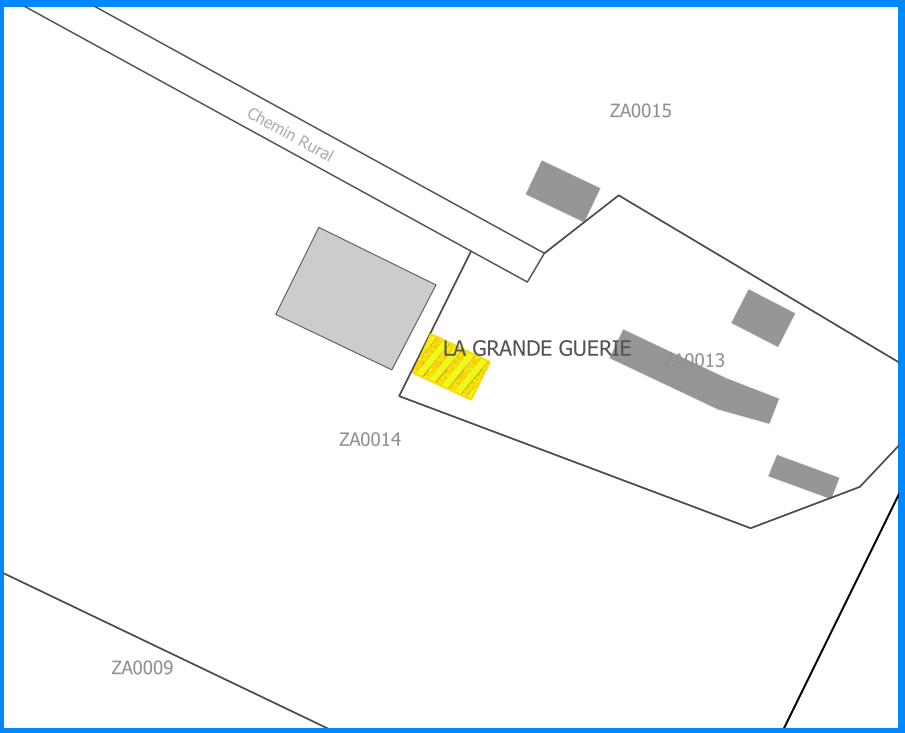

La Herse

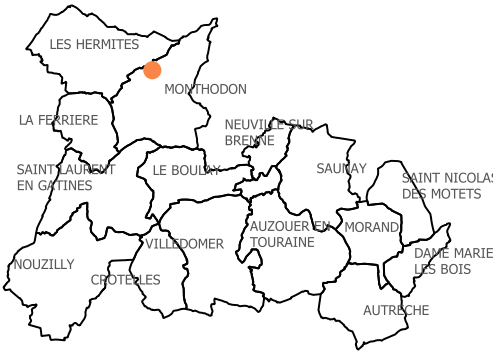
LES HERMITES
MONTHODON
LA FERRIERE
NEUVILLE SUR BRENNE
SAINT LAURENT EN GATINES
LE BOULAY
SAUNAY
SAINT NICOLAS DES MOTETS
AUZOUER EN TOURAINE
MORAND
VILLEDOMER
DAME MARIE LES BOIS
NOUZILLY
CROTELLES
AUTRECHE


S PORTES
PIECES DE LA HERSE
YM0028
YM0027
LA HERSE
YM0026
LLIERE
YM0008

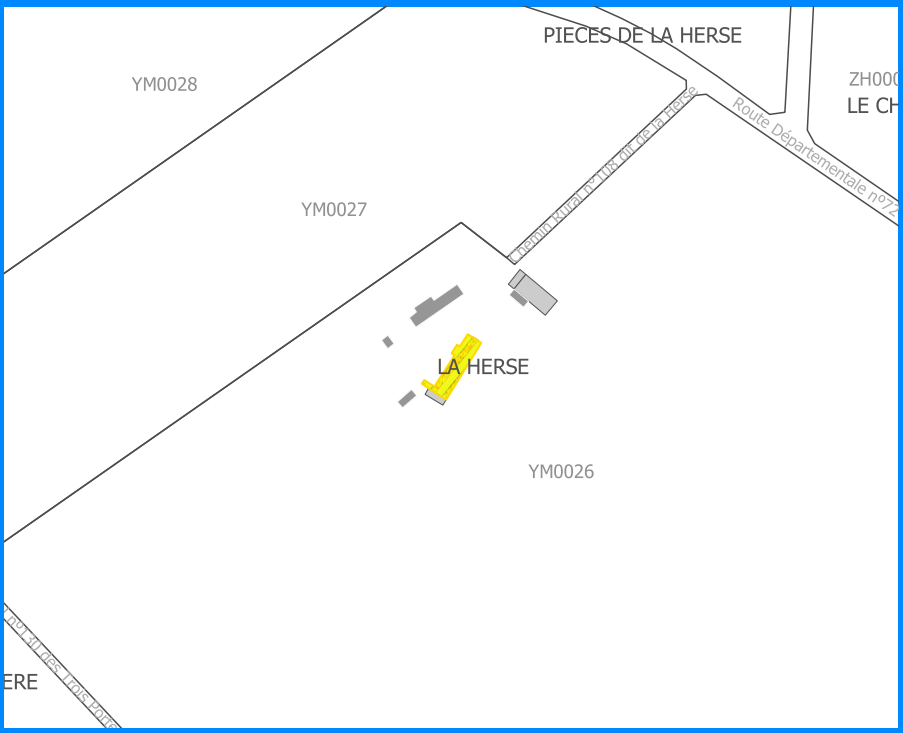
PIECES DE LA HERSE
YM0028
YM0027
LA HERSE
YM0026
Route Départementale n°27

Monthodon

CD-MON28

La Jubau

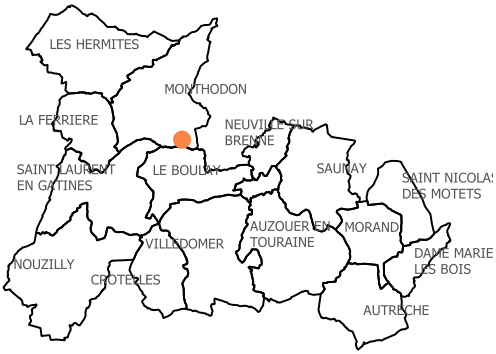



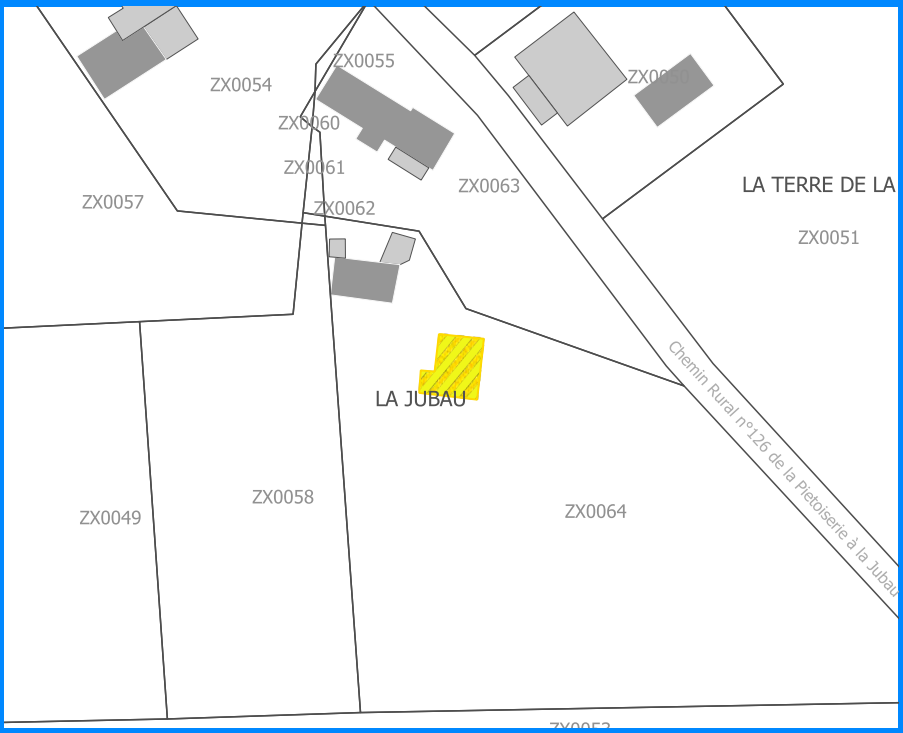

Monthodon

CD-MON29

La Mahoudellerie

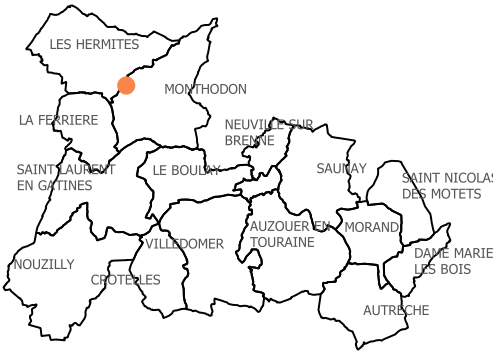



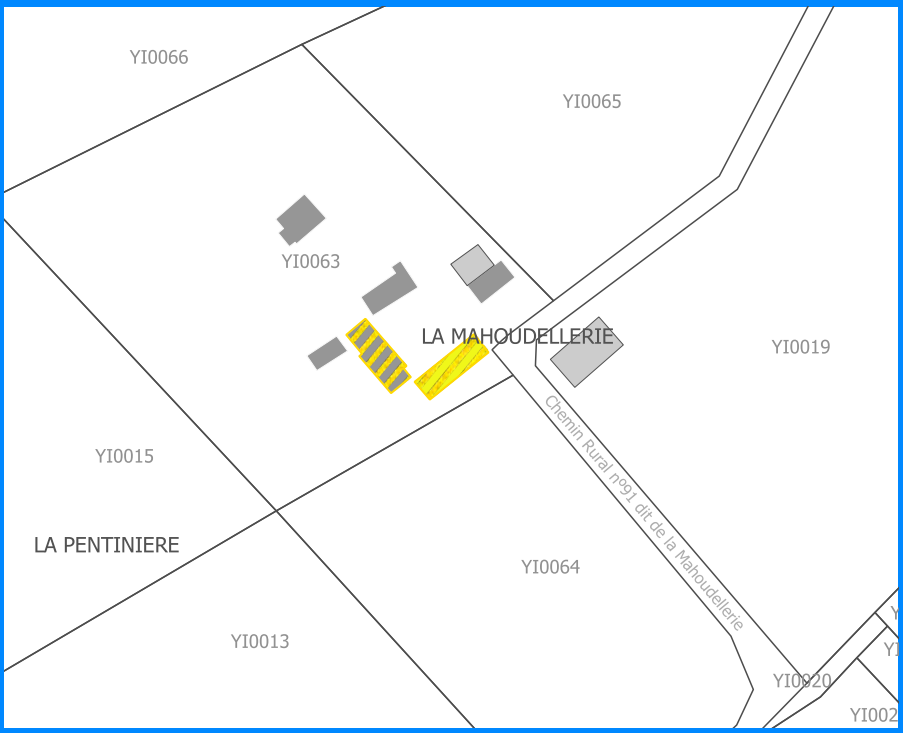

Monthodon

CD-MON30

La Mahoudellerie

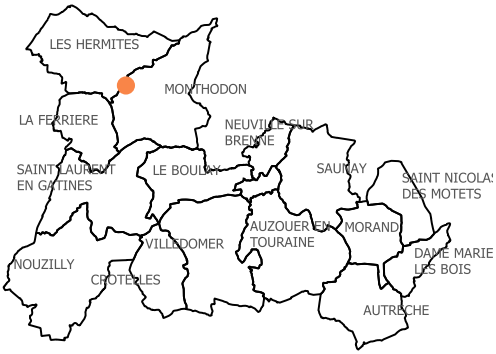



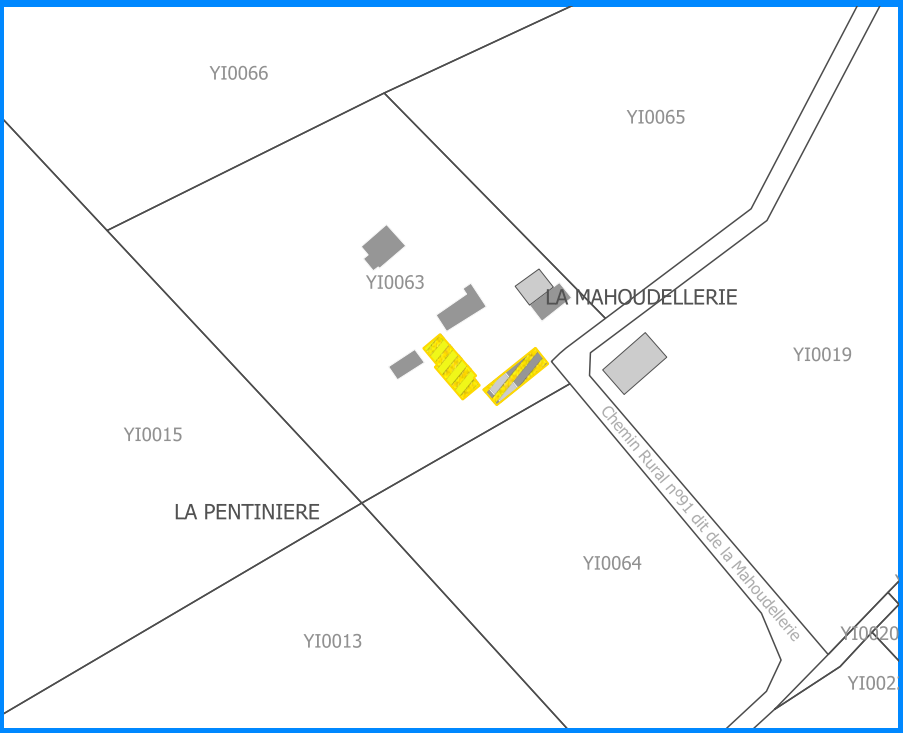

La Metairie


LES HERMITES
MONTHODON
LA FERRIERE
NEUVILLE SUR BRENNE
SAINT LAURENT EN GATINES
LE BOULAY
SAUNAY
SAINT NICOLAS DES MOTETS
AUZOUER EN TOURAINE
MORAND
VILLEDOMER
DAME MARIE LES BOIS
NOUZILLY
CROTELLES
AUTRECHE

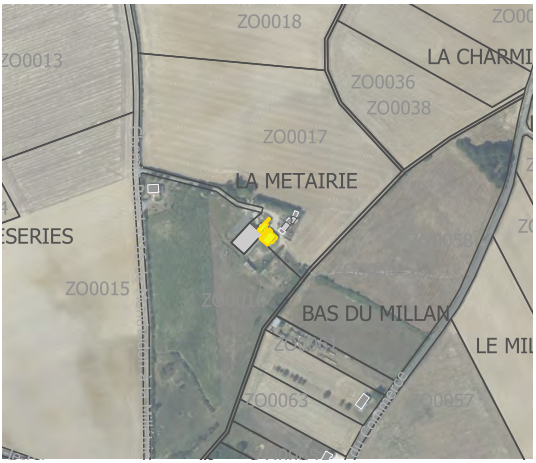
ZO0018
ZO0013
LA CHARMI
ZO0036
ZO0038
ZO0017
LA METAIRIE
ESERIES
ZO0015
BAS DU MILLAN
LE MI
ZO0063


ZO0013
LA CHARMILLE
ZO0038
ZO0036
ZO0017
Chemin Rural n°134 dit de la Metairie
ESERIES
ZO0015
ZO0060
ZO0058
ZO0016
BAS DU MILLAN
Chemin Rural n°16 de Monthodon à la Millerie
ZO0061
ZO0062
ZO0063
départementale n°4 de Tours à Montoire
LE M
ZO005

Monthodon

CD-MON32

La Milleterie

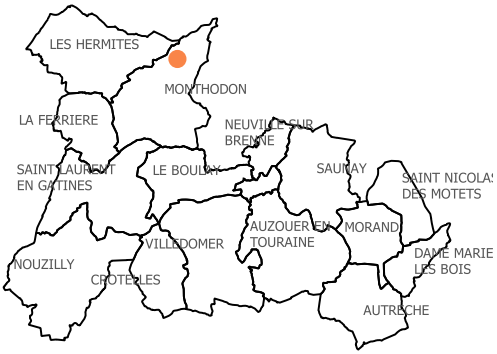

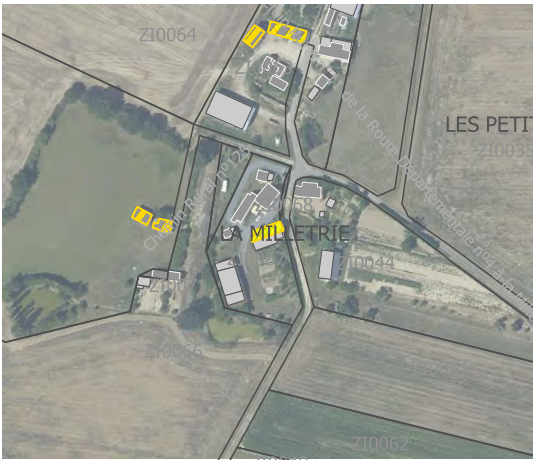

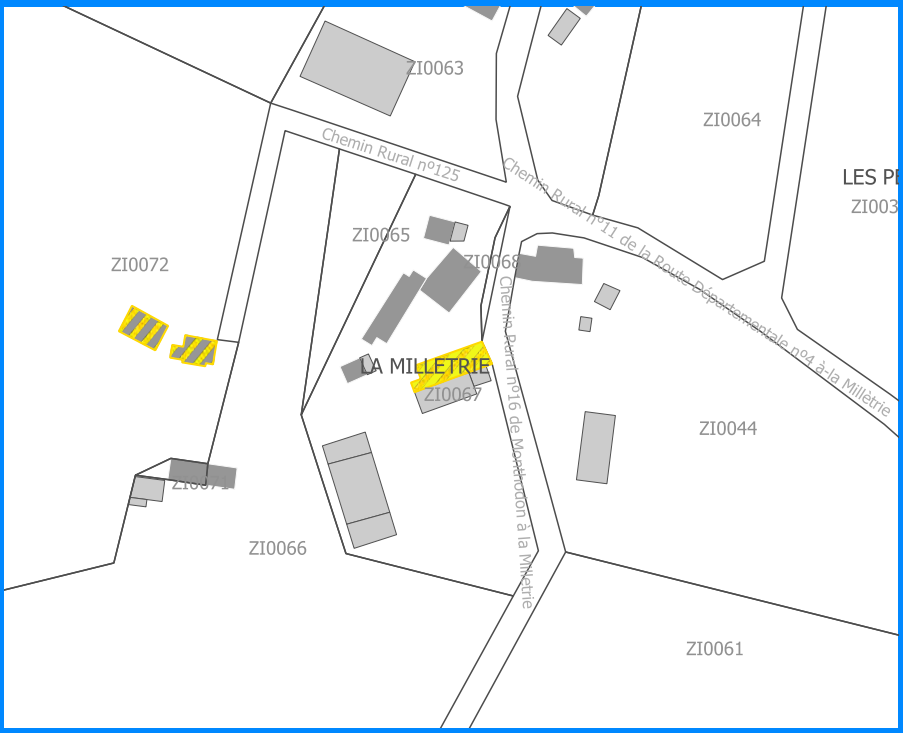

Monthodon

CD-MON33

La Milleterie

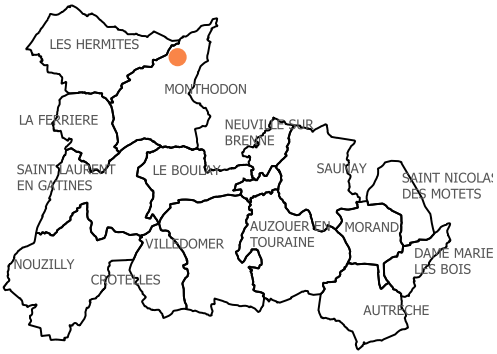





Monthodon

CD-MON34

La Milleterie

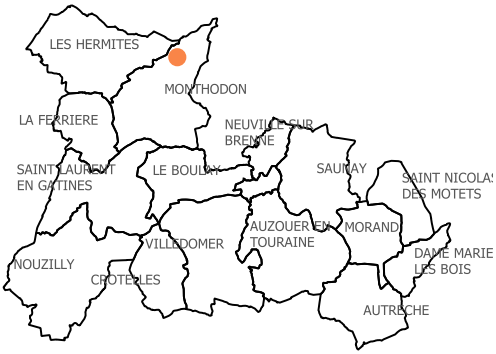



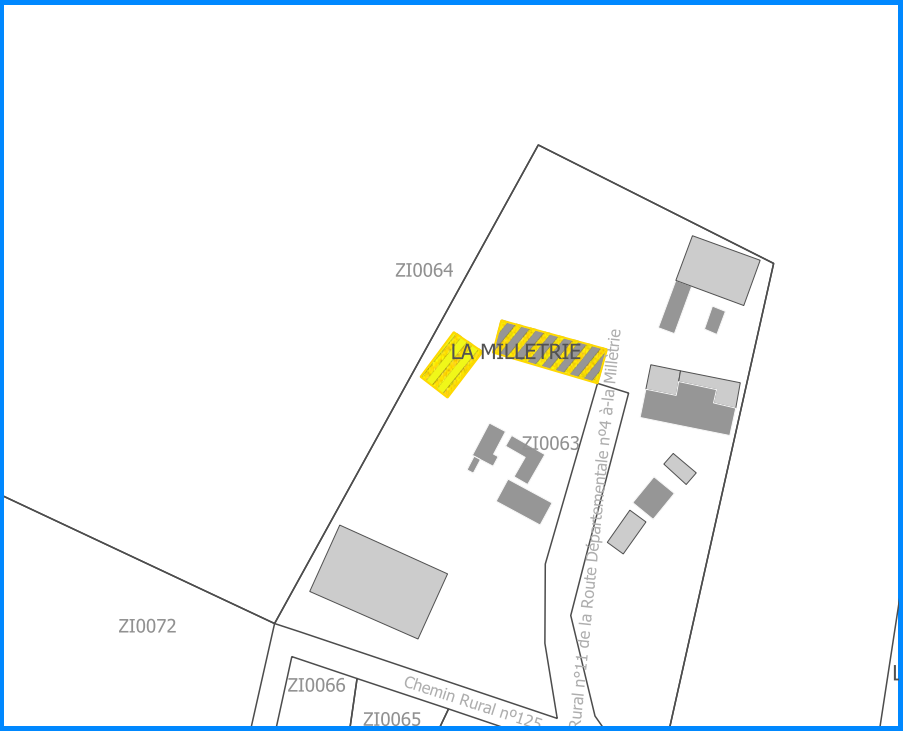

Monthodon

CD-MON35

La Milleterie

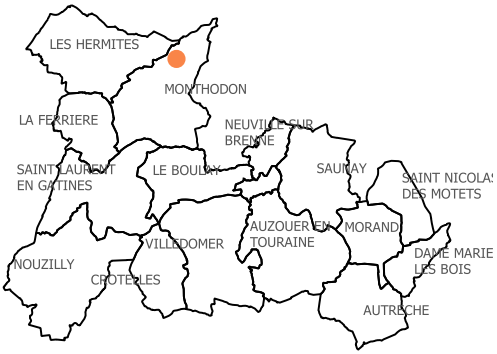



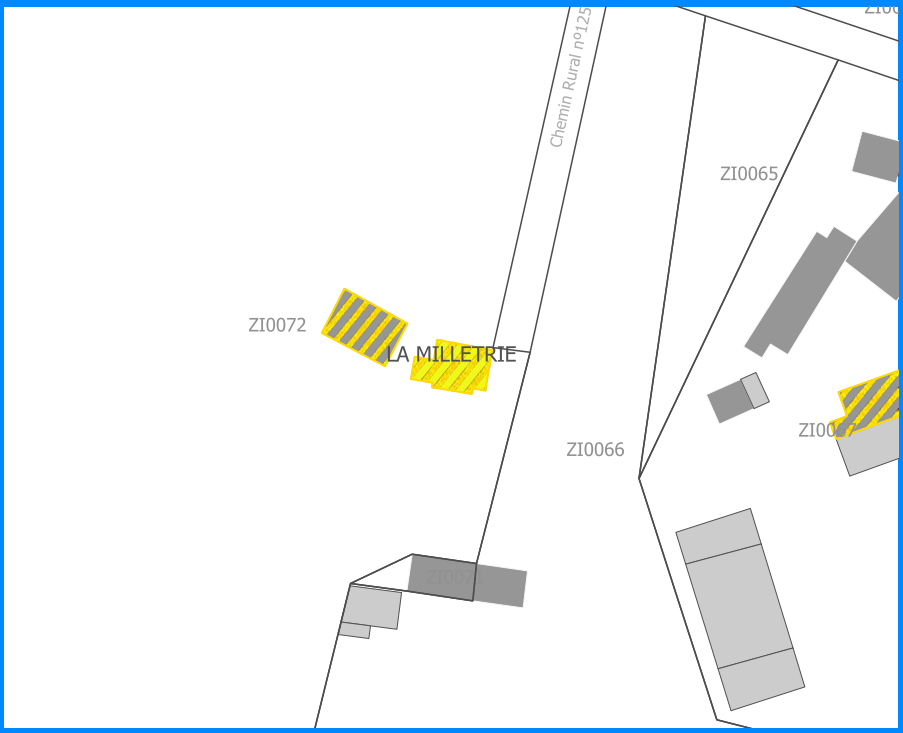

Monthodon

CD-MON36

La Milleterie

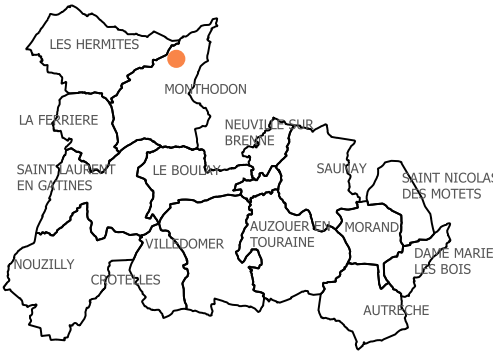



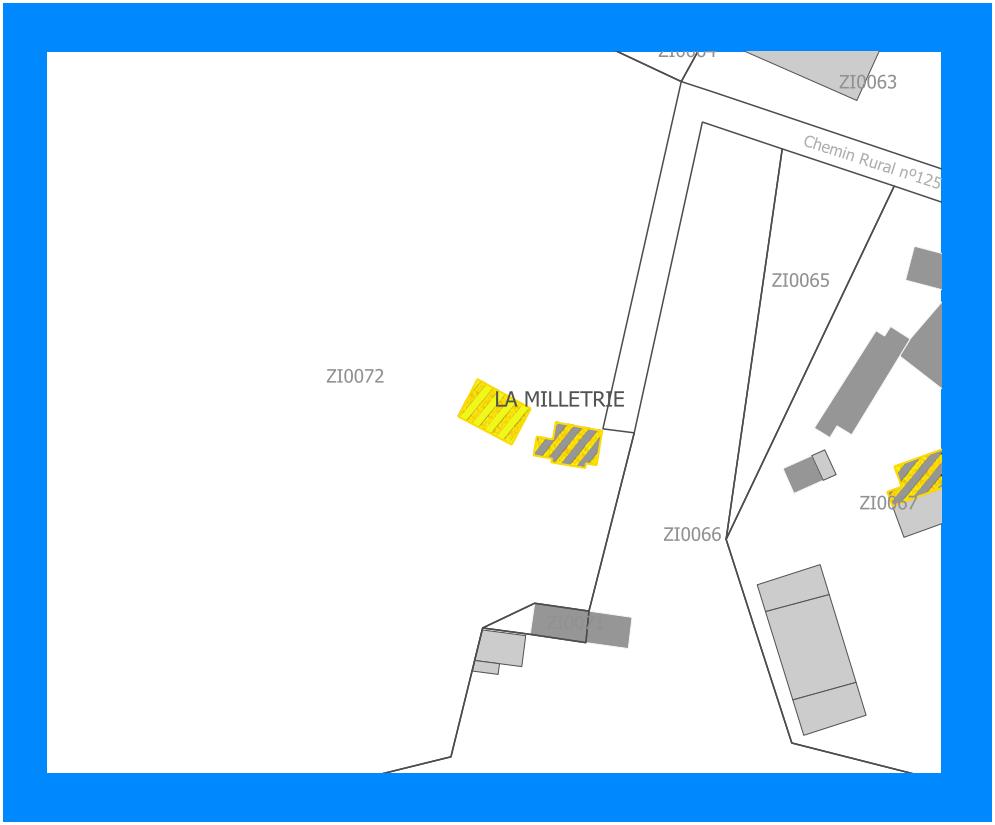

Monthodon

CD-MON37

La Petite Fournerie

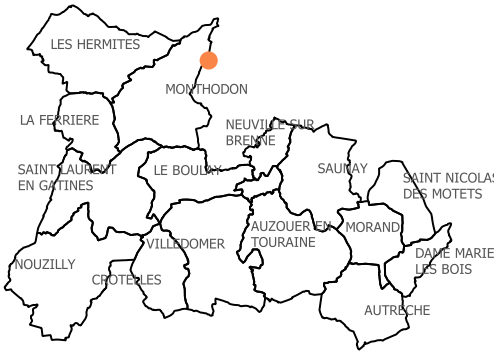

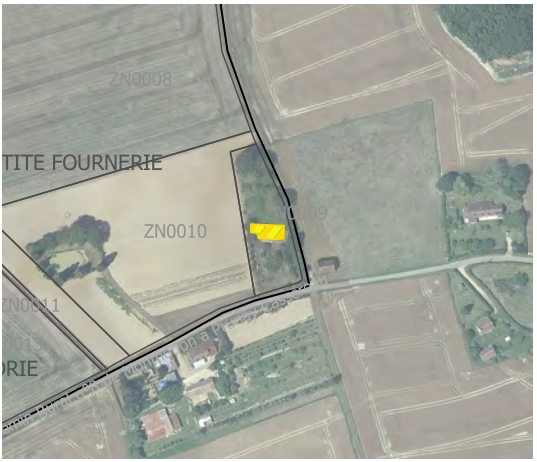

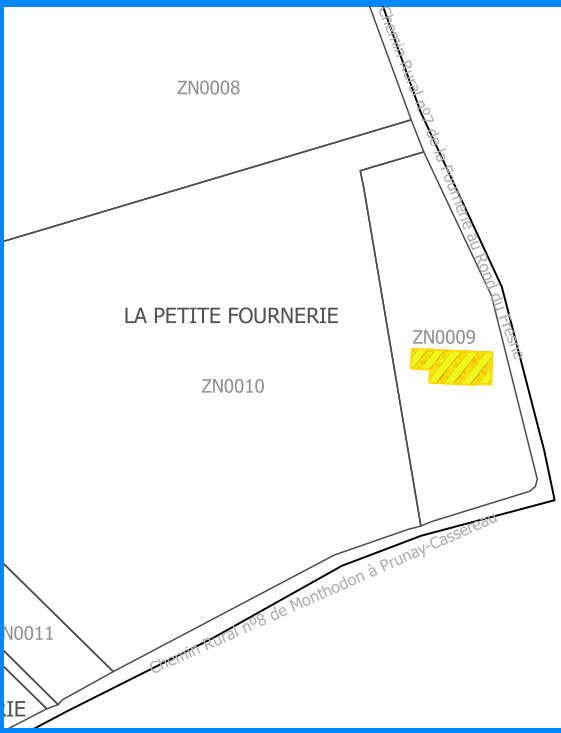

Monthodon

CD-MON38

La Petite Guerie

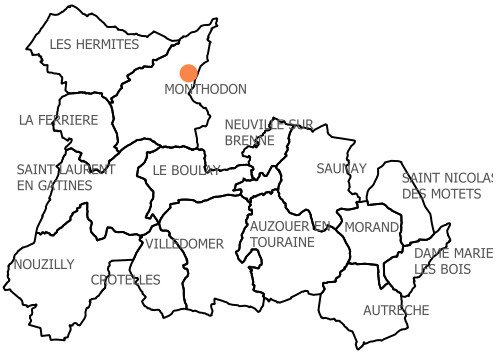



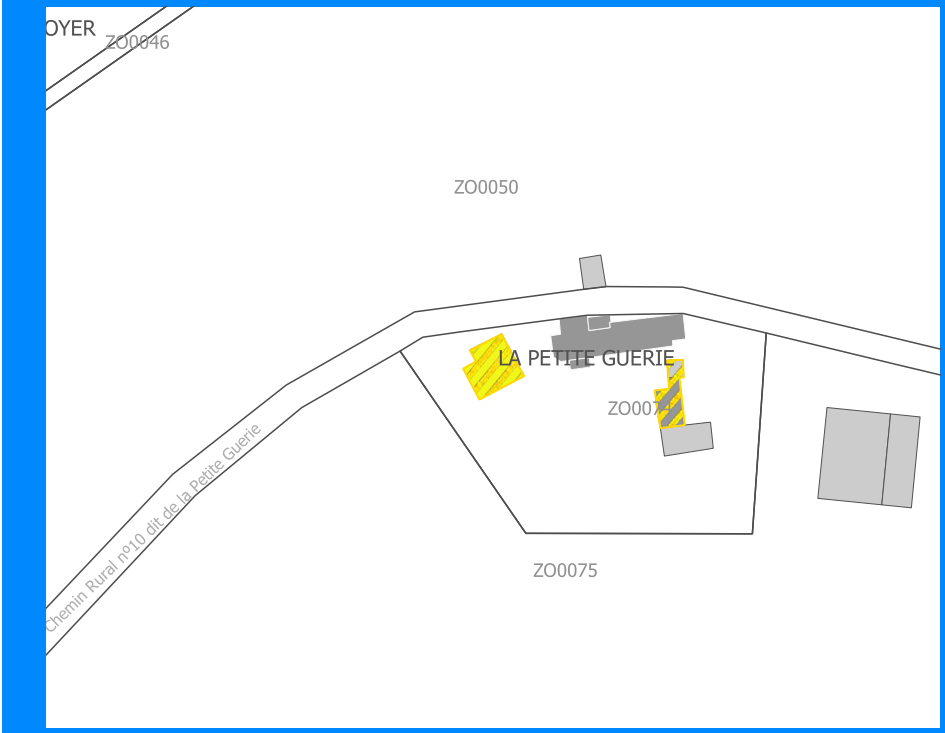

Monthodon

CD-MON39

La Petite Guerie

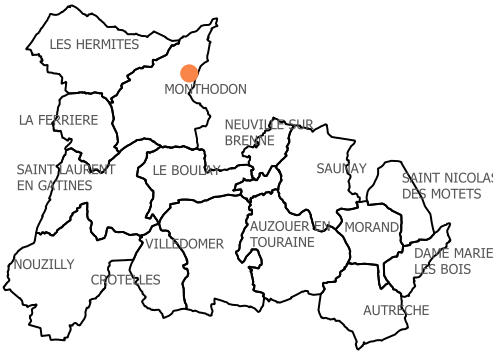



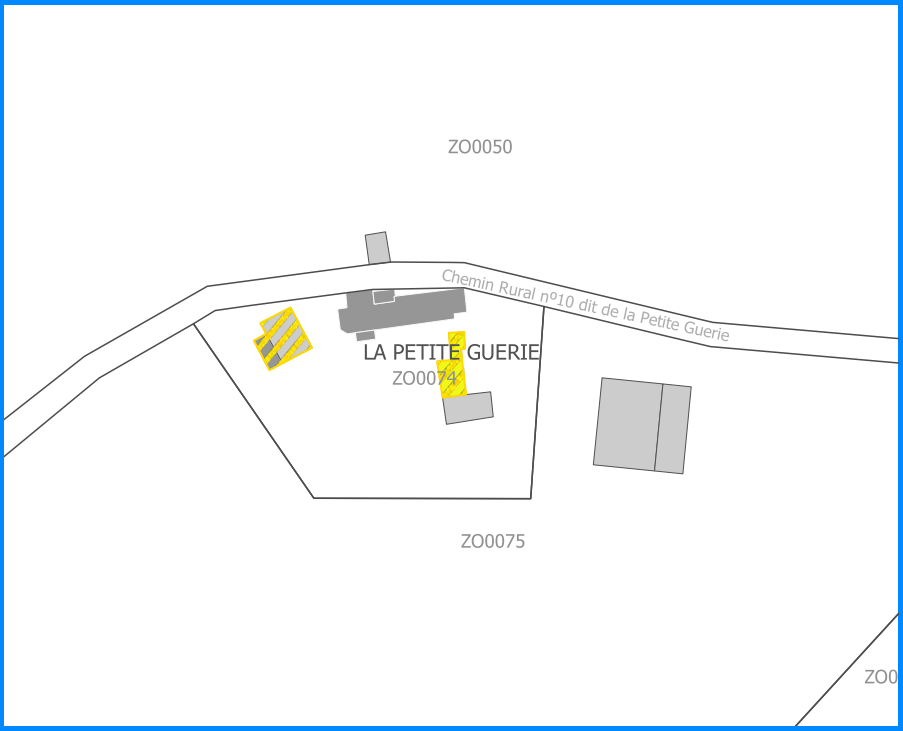

Monthodon

CD-MON40

La Pieteroiserie

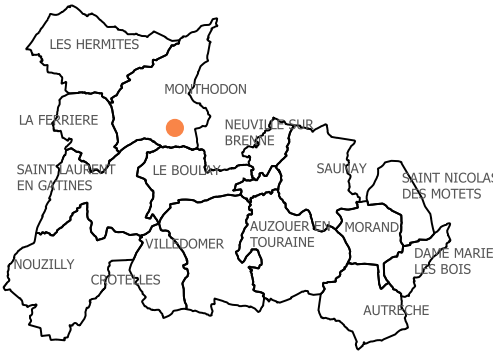



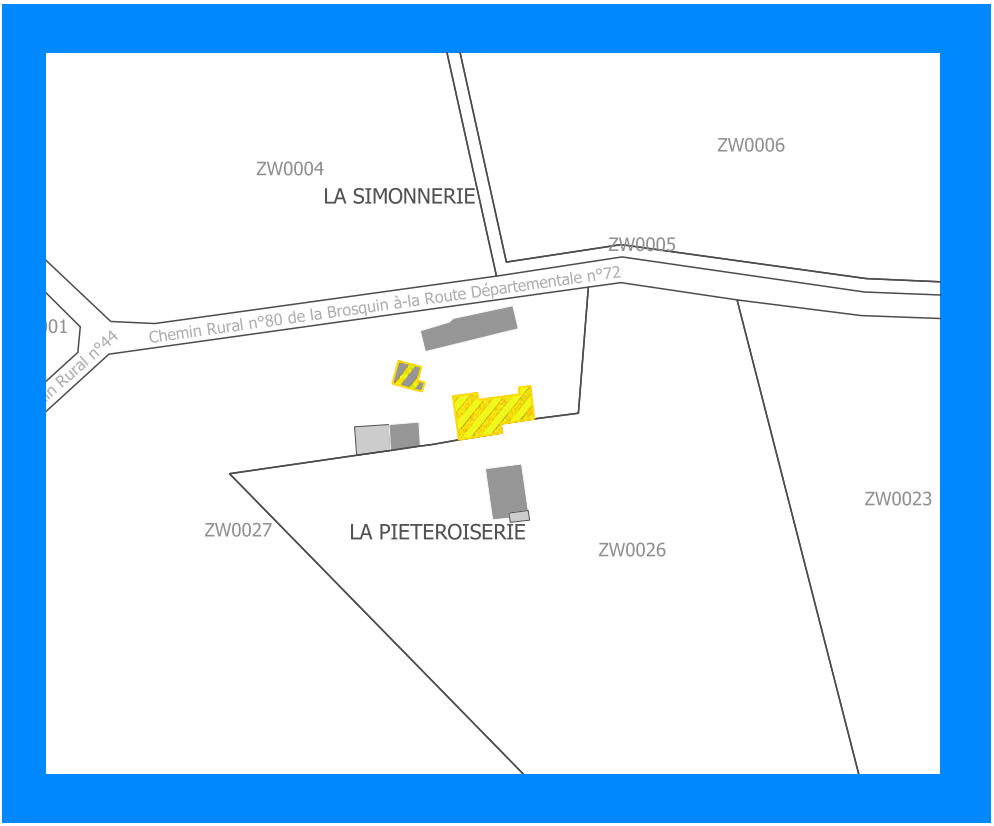

Monthodon

CD-MON41

La Pieteroiserie

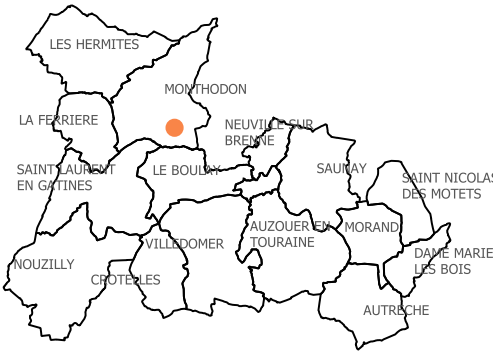



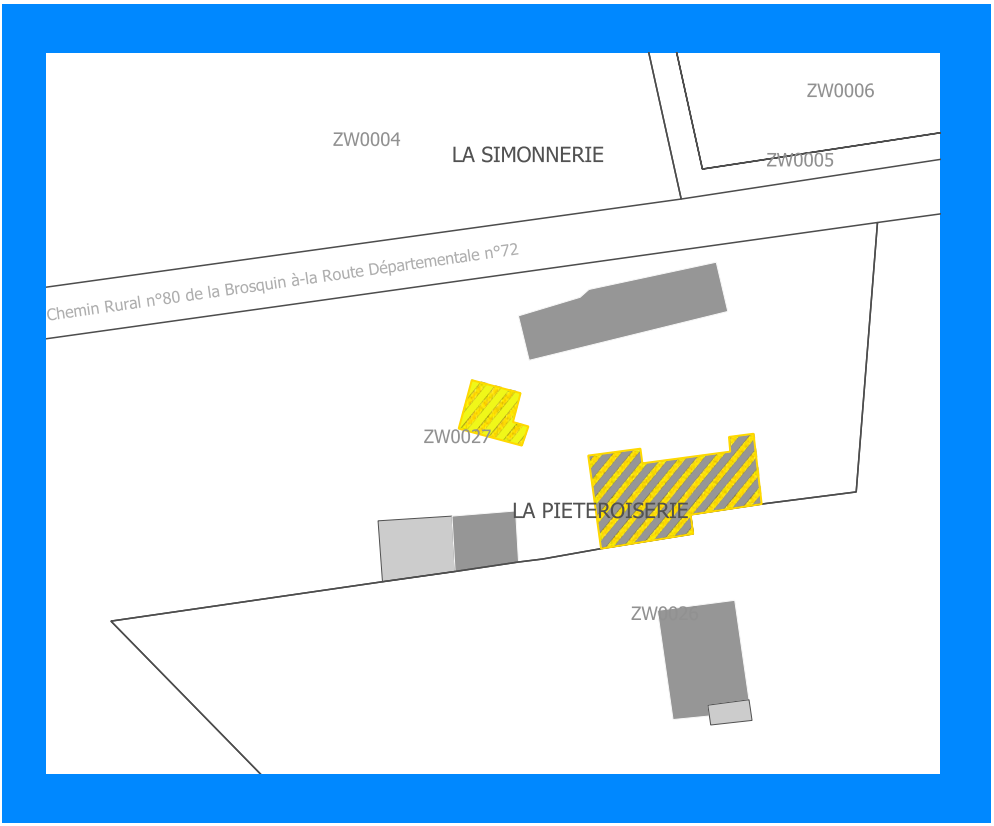

Monthodon

CD-MON42

La Reinerie

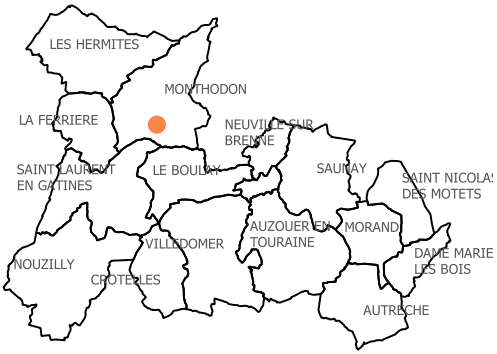



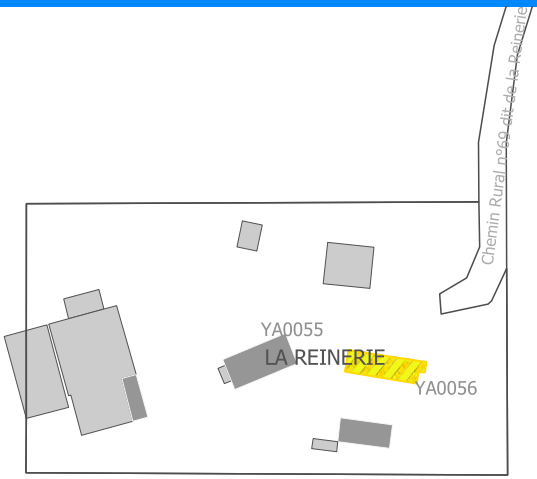

Monthodon

CD-MON43

La Terouetterie

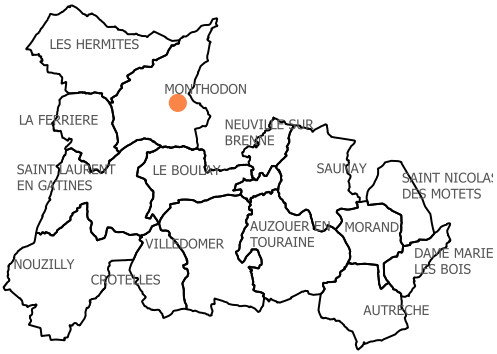



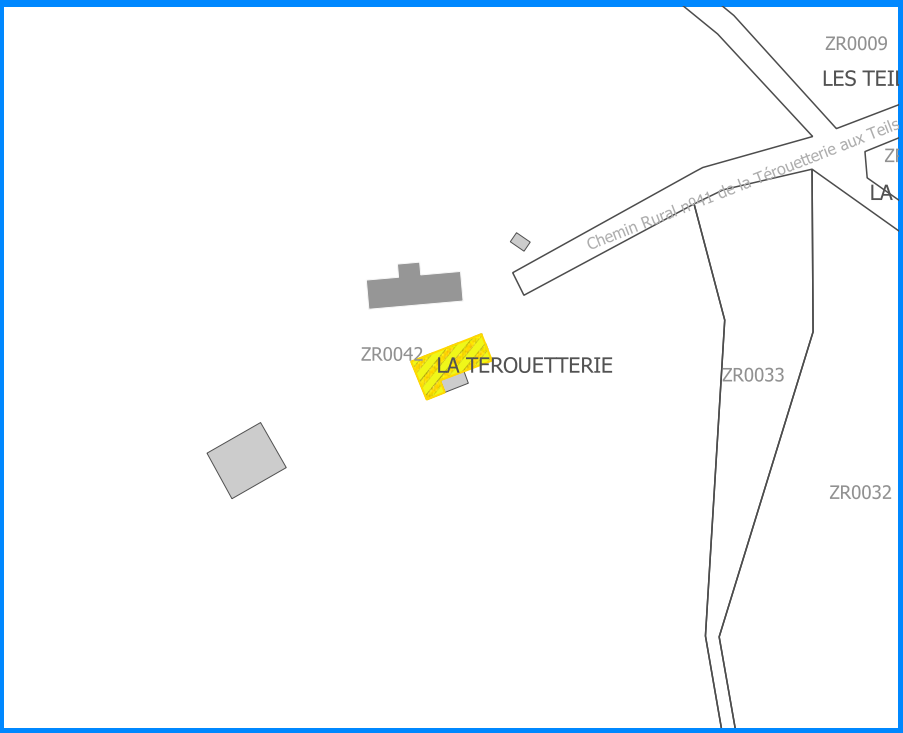

Monthodon

CD-MON44

La Thibaudière

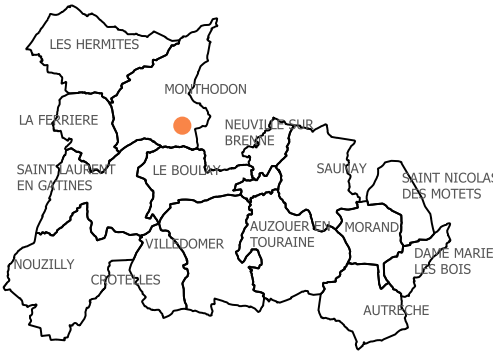

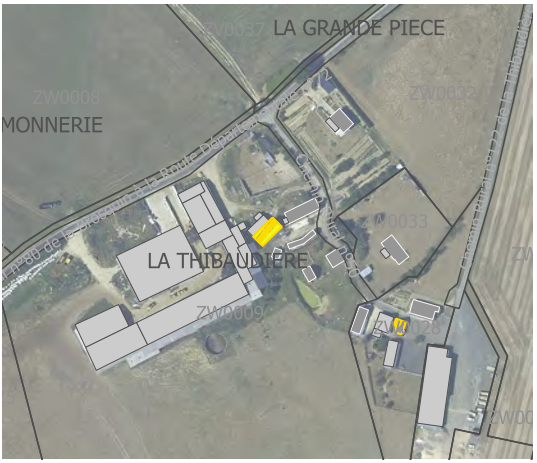

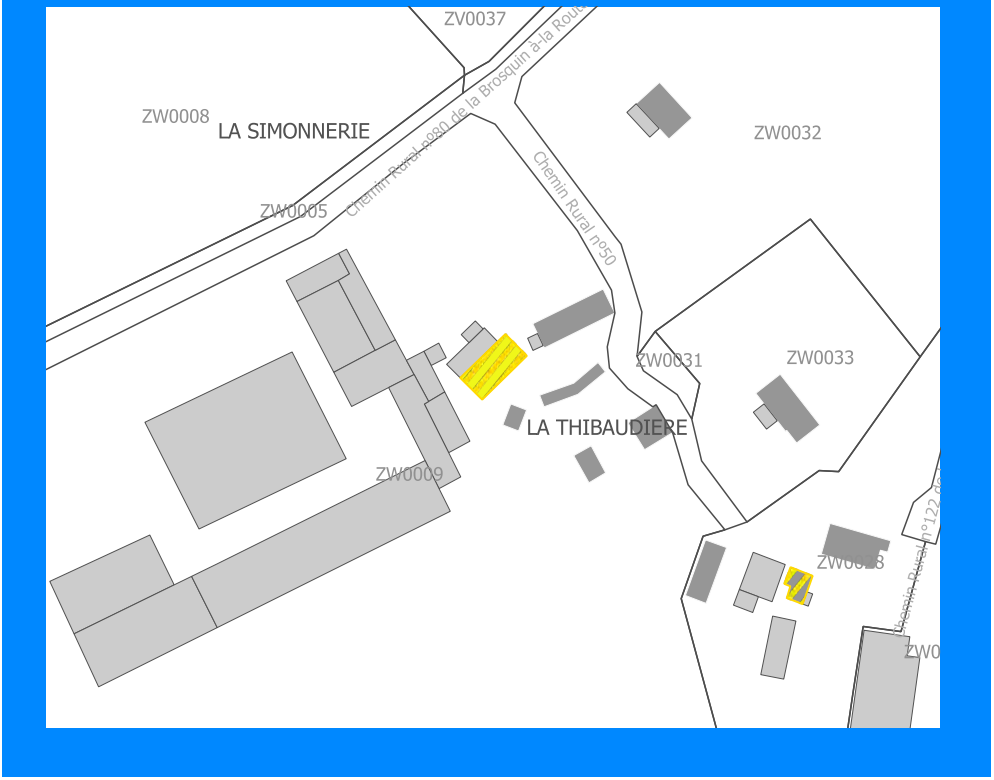

Monthodon

CD-MON45

La Thibaudière

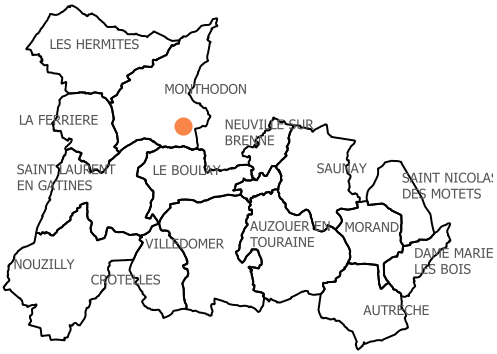



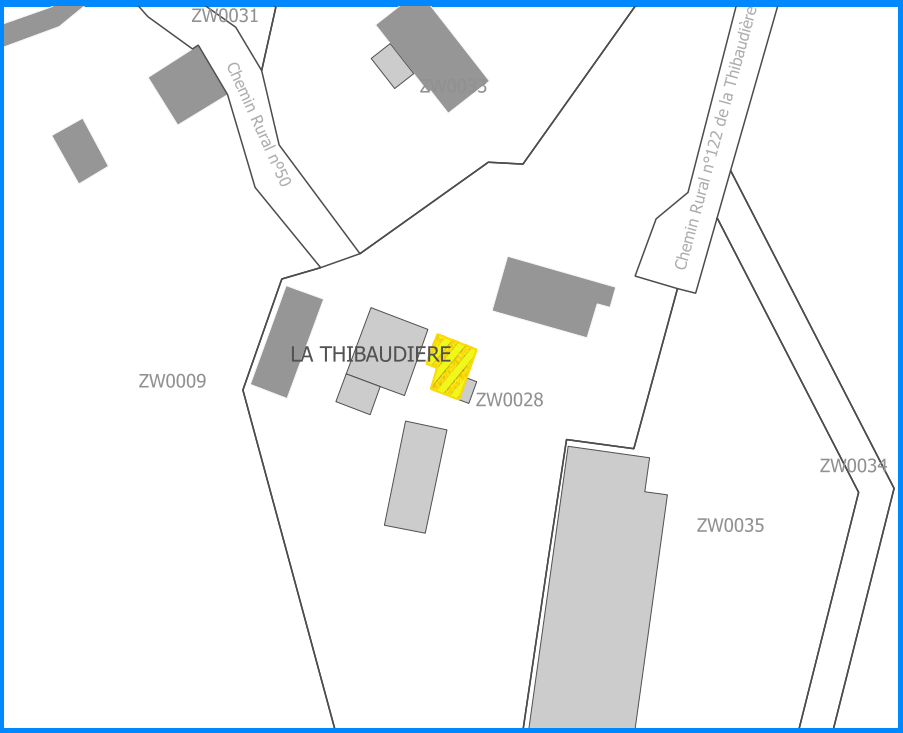

Monthodon

CD-MON46

La Trillonnière

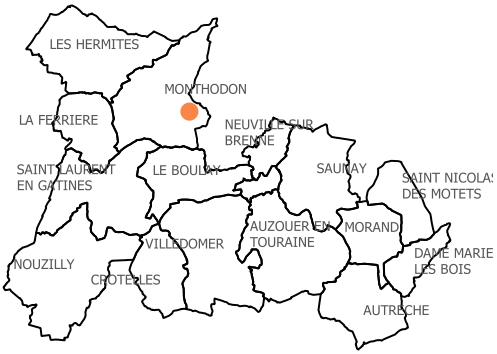



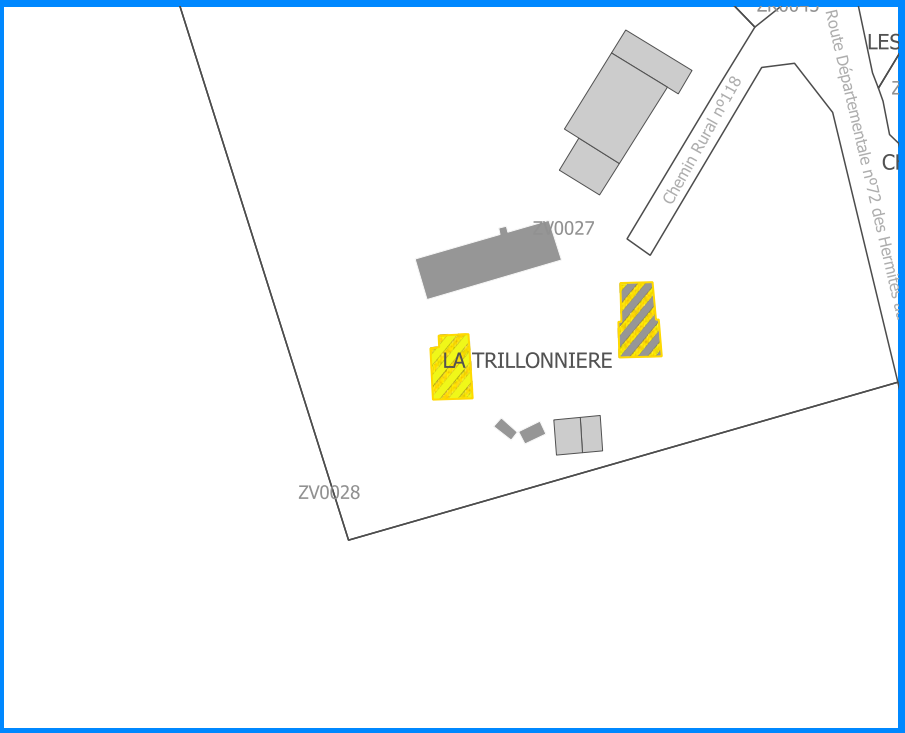

Monthodon

CD-MON47

La Trillonnière

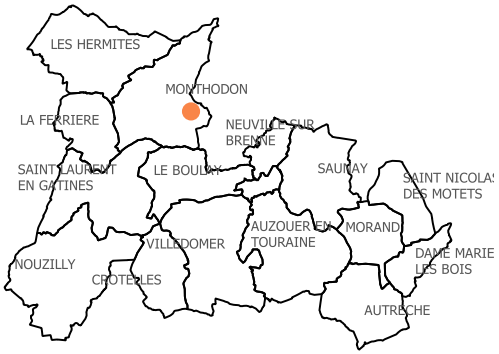

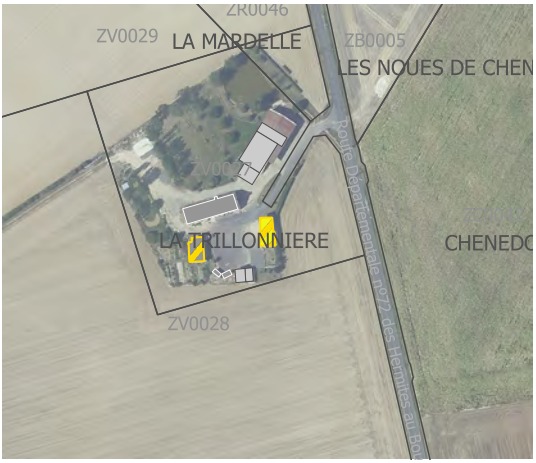

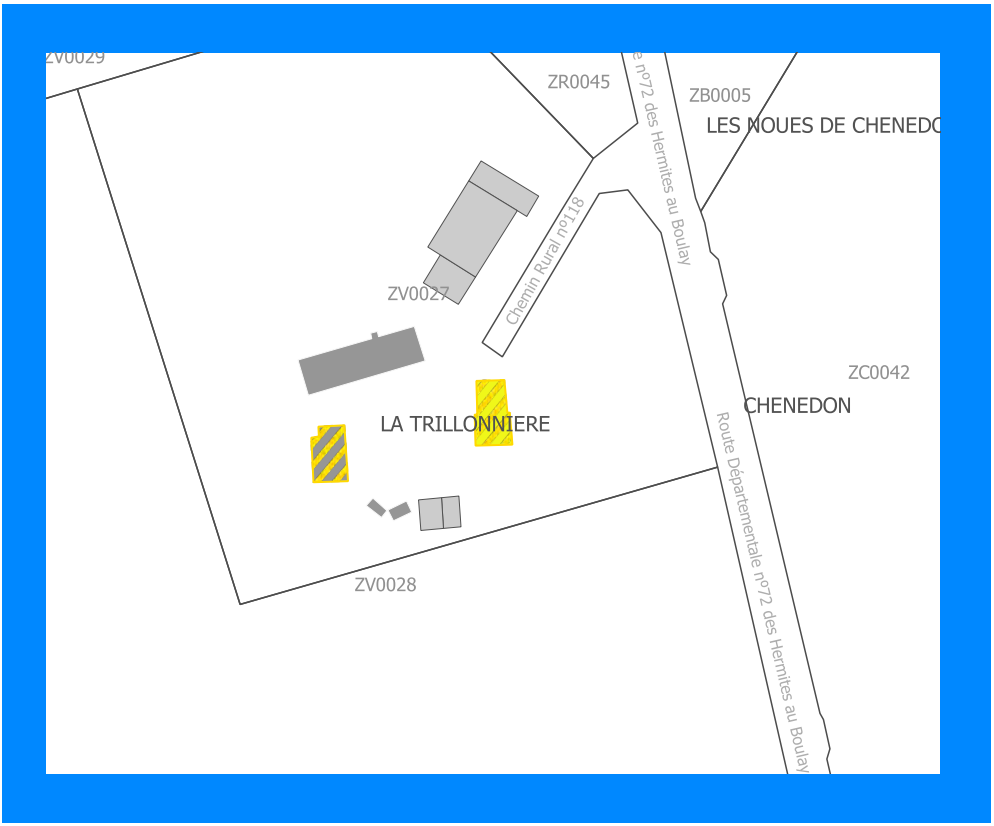

Monthodon

CD-MON48

Le Greez

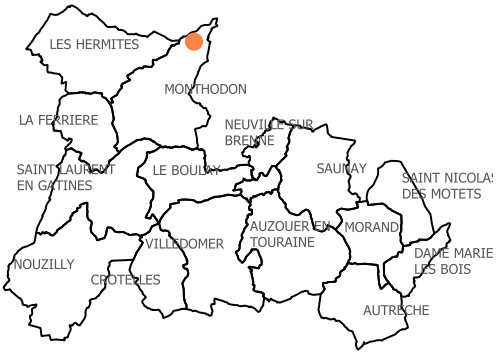



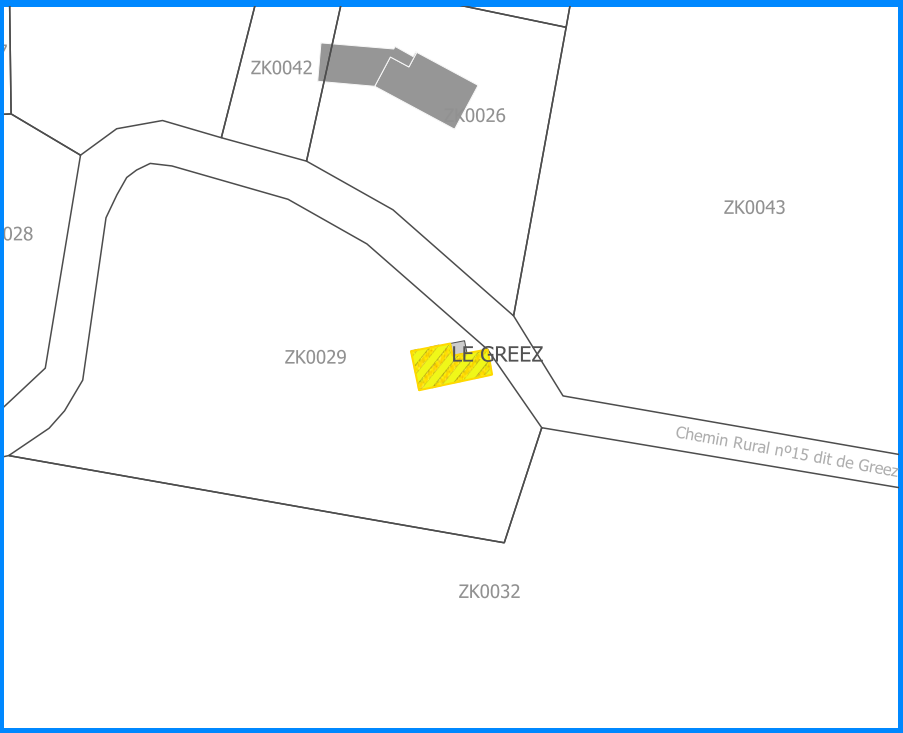

Monthodon

CD-MON49

Le Hallier (La Tertinière)

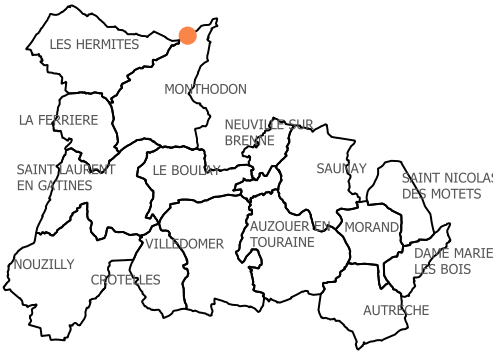

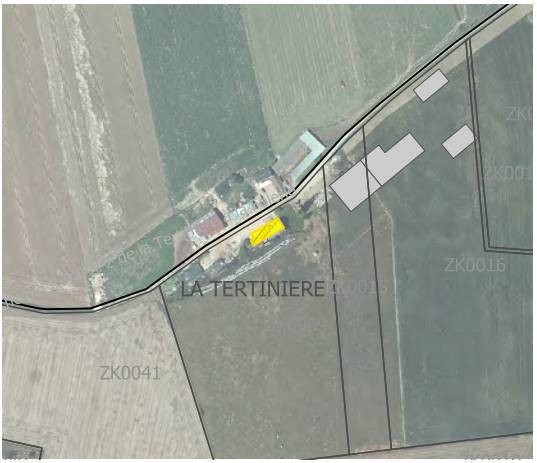

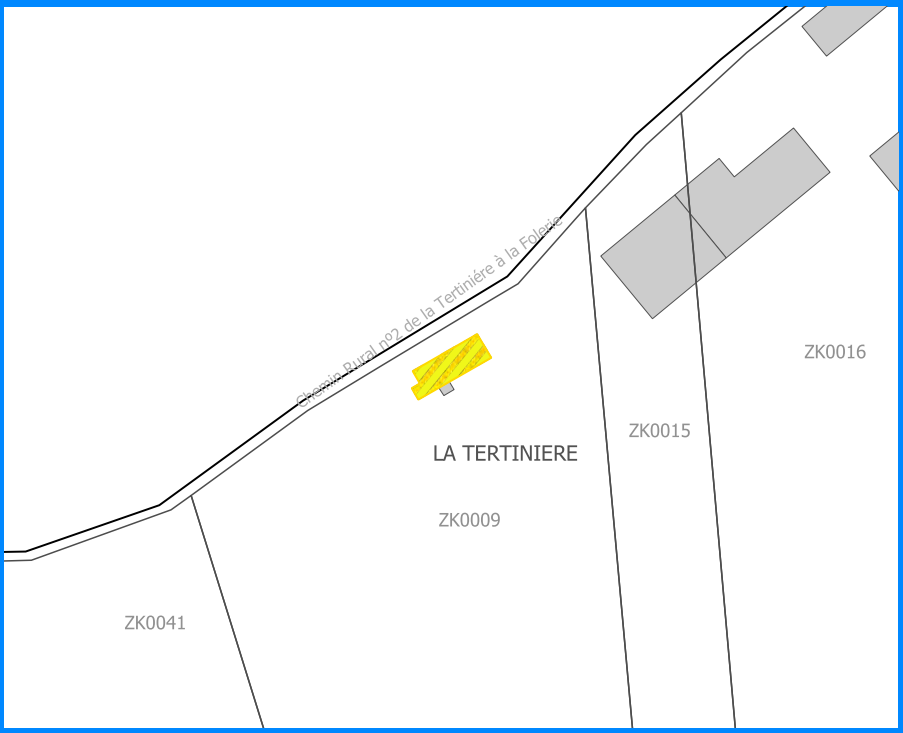

Monthodon

CD-MON50

Moulin de Monthodon

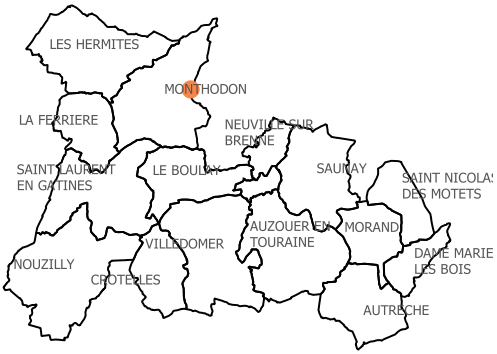



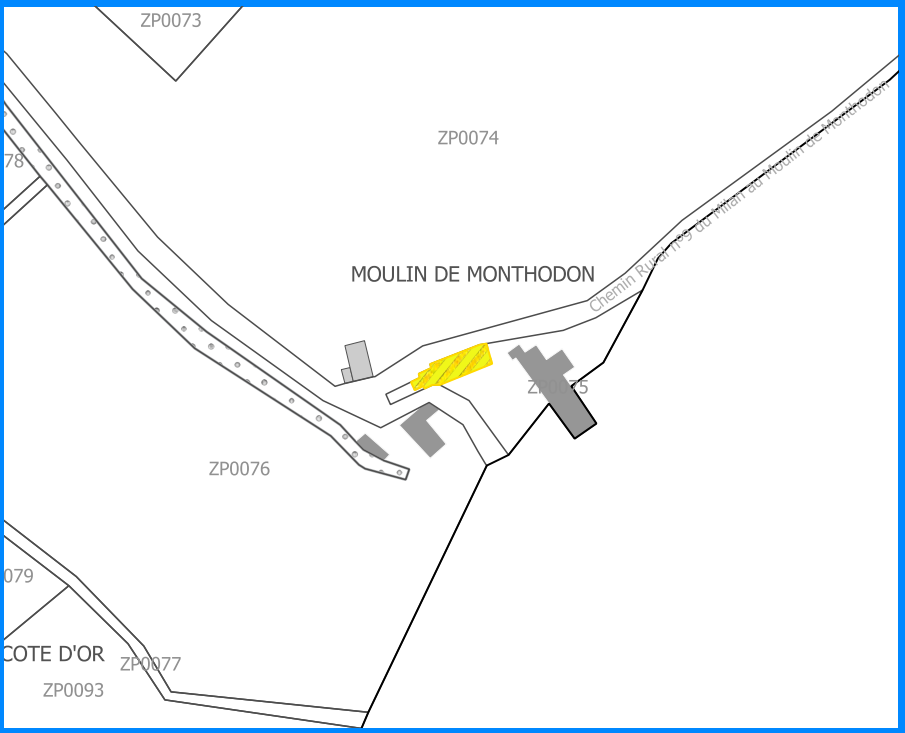

Monthodon

CD-MON51

Le Petit Noyer

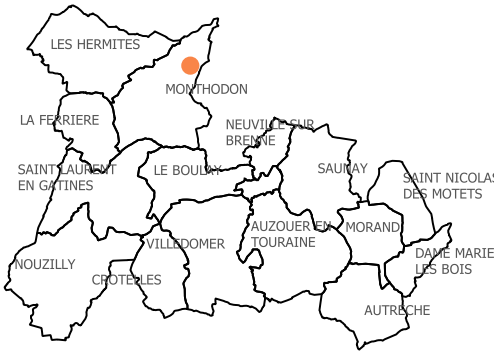



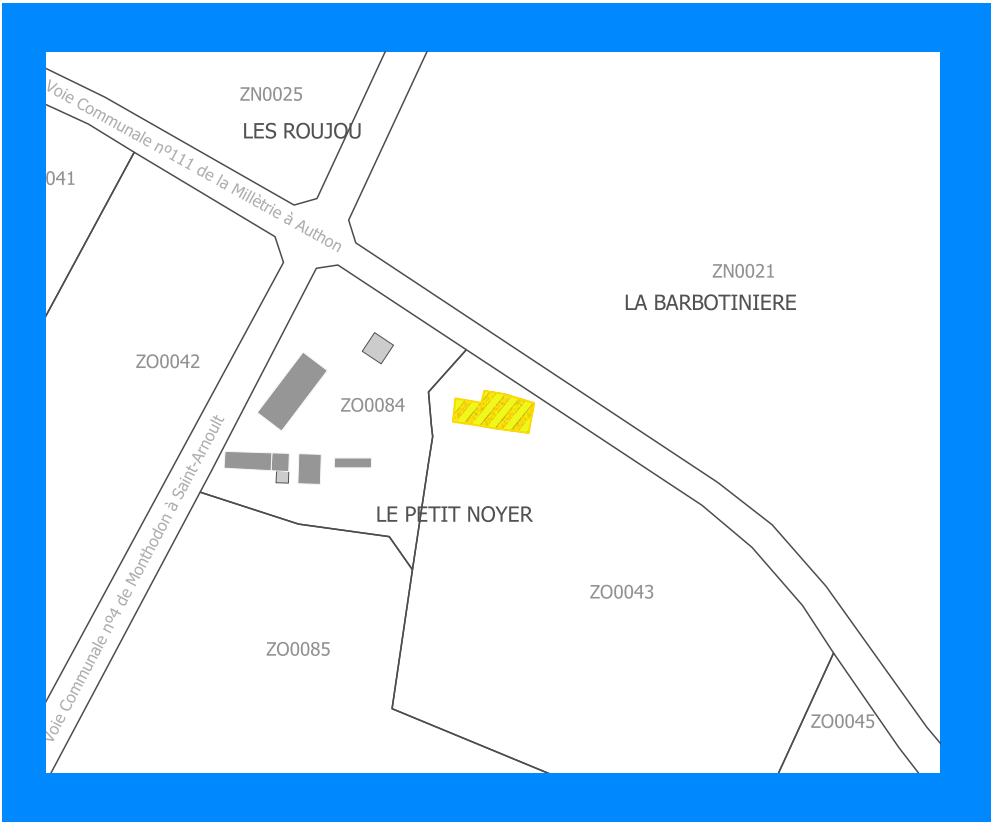

Monthodon

CD-MON52

Le Tremblay

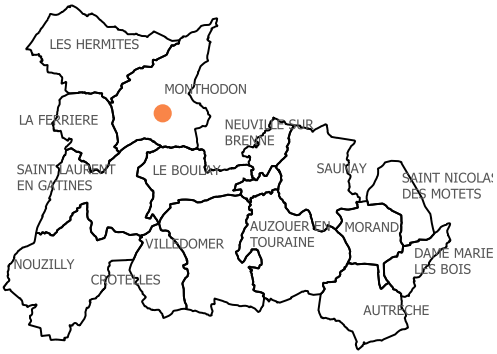



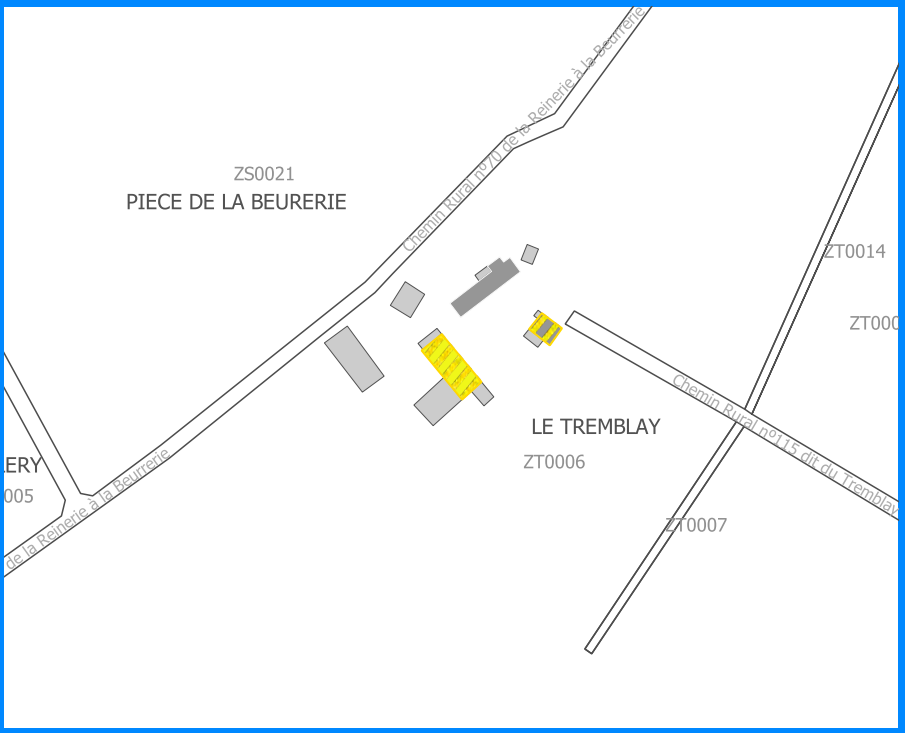

Le Trembaly


LES HERMITES
MONTHODON
LA FERRIERE
NEUVILLE SUR BRENNE
SAINT LAURENT EN GATINES
LE BOULAY
SAUMAY
SAINT NICOLAS DES MOTETS
AUZOUER EN TOURAINE
MORAND
VILLEDOMER
DAME MARIE LES BOIS
NOUZILLY
CROTELLES
AUTRECHE


ZS0021
BEURERIE
LE TREMBLAY

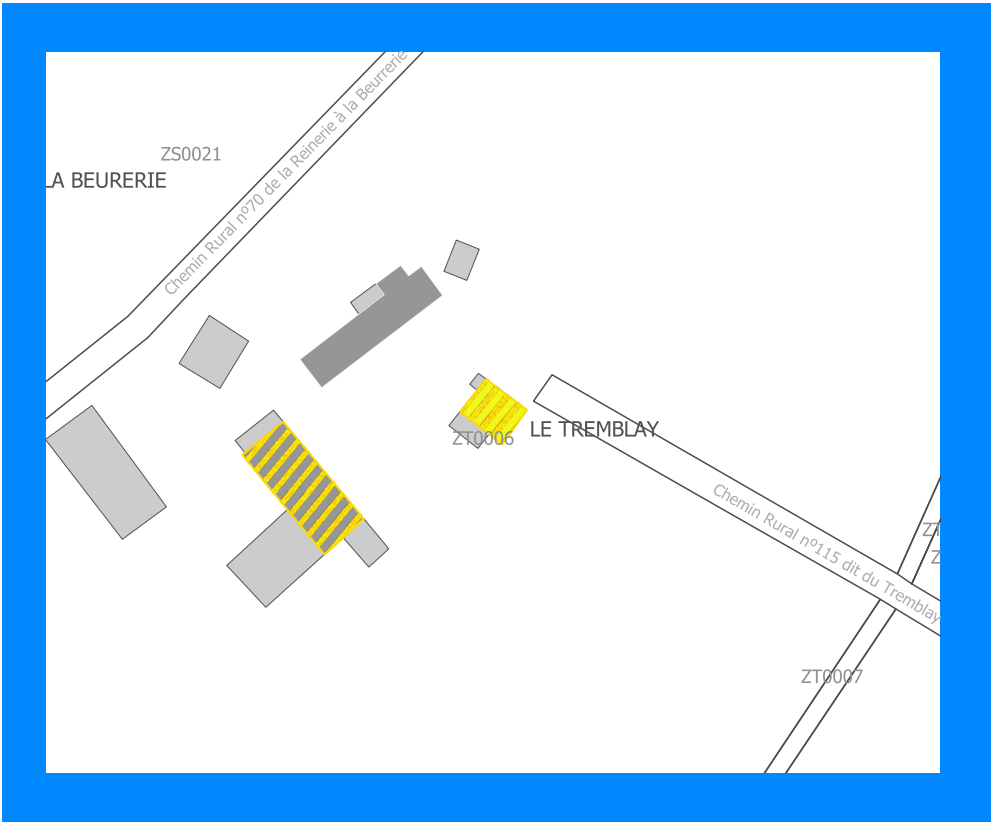
ZS0021
LA BEURERIE
Chemin Rural n°70 de la Reinerie à la Beurrerie
ZT0006
LE TREMBLAY
Chemin Rural n°115 dit du Tremblay
ZT0007

Monthodon

CD-MON54

L'Epinière

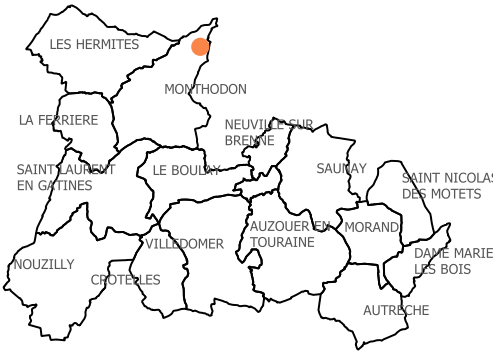



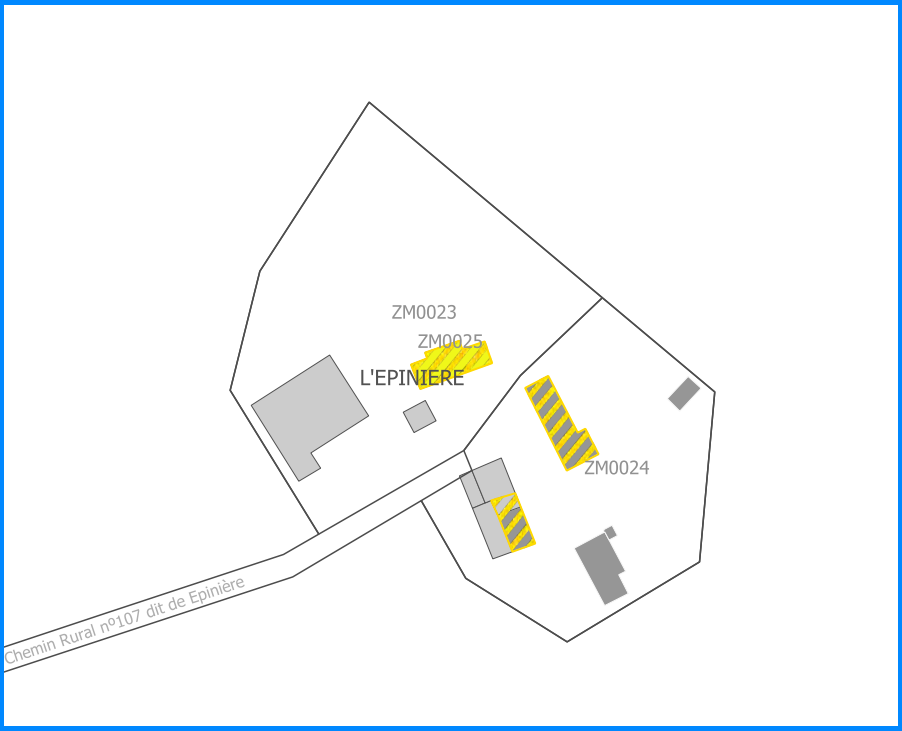

Monthodon

CD-MON55

L'Epinière

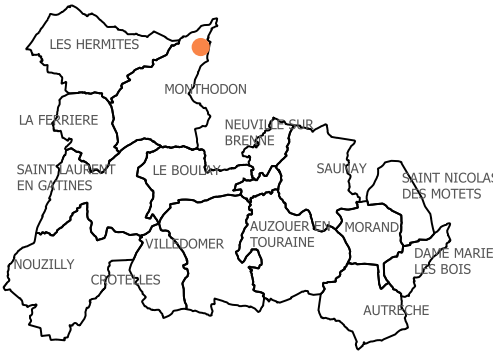



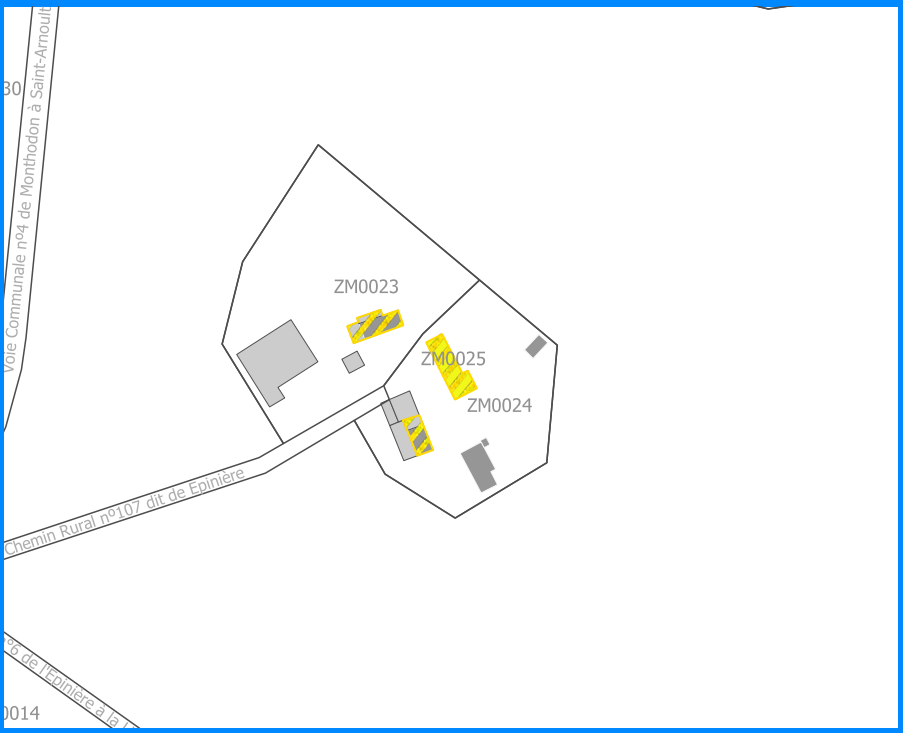

Monthodon

CD-MON56

L'Epinière

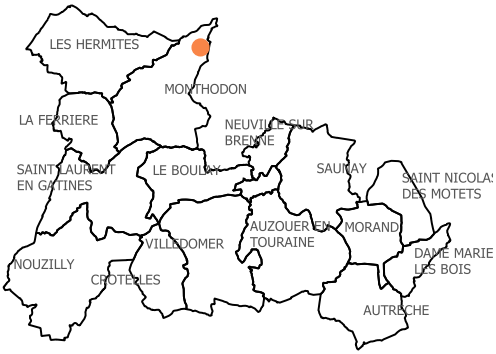



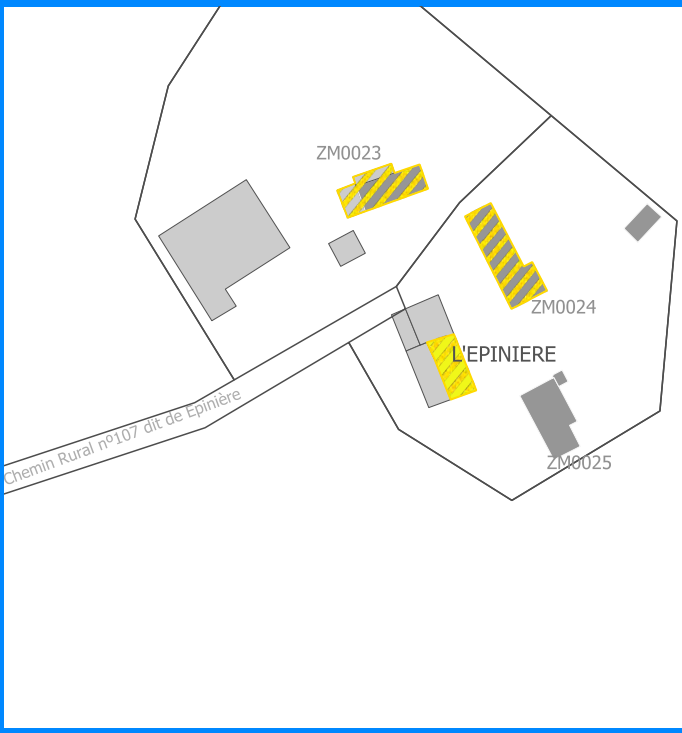

Monthodon

CD-MON57

Les Beaumeseries/
Les Champs de la
Cure





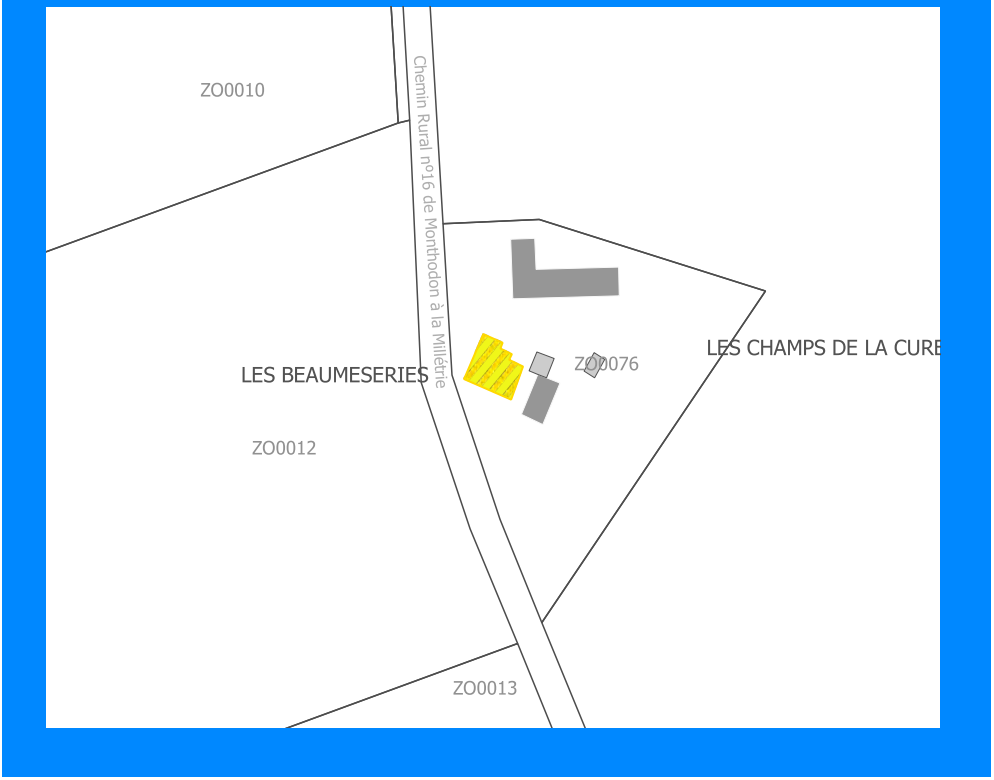

Monthodon

CD-MON58

Les Cadines

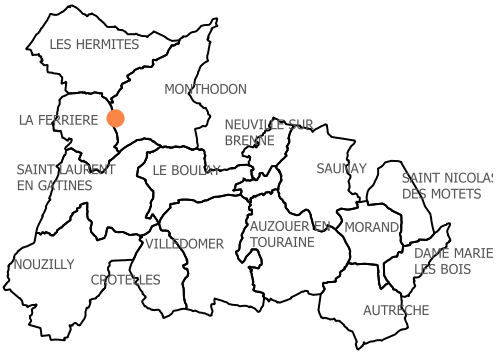

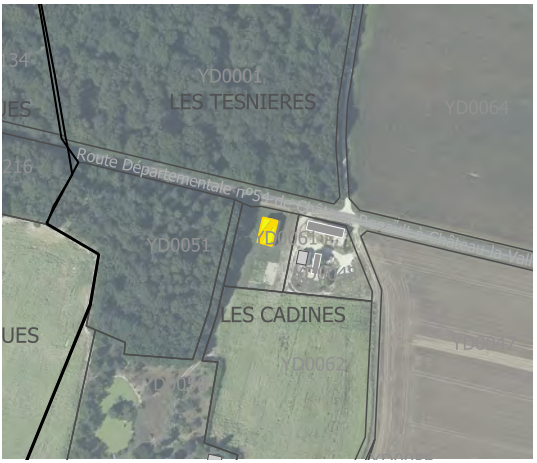

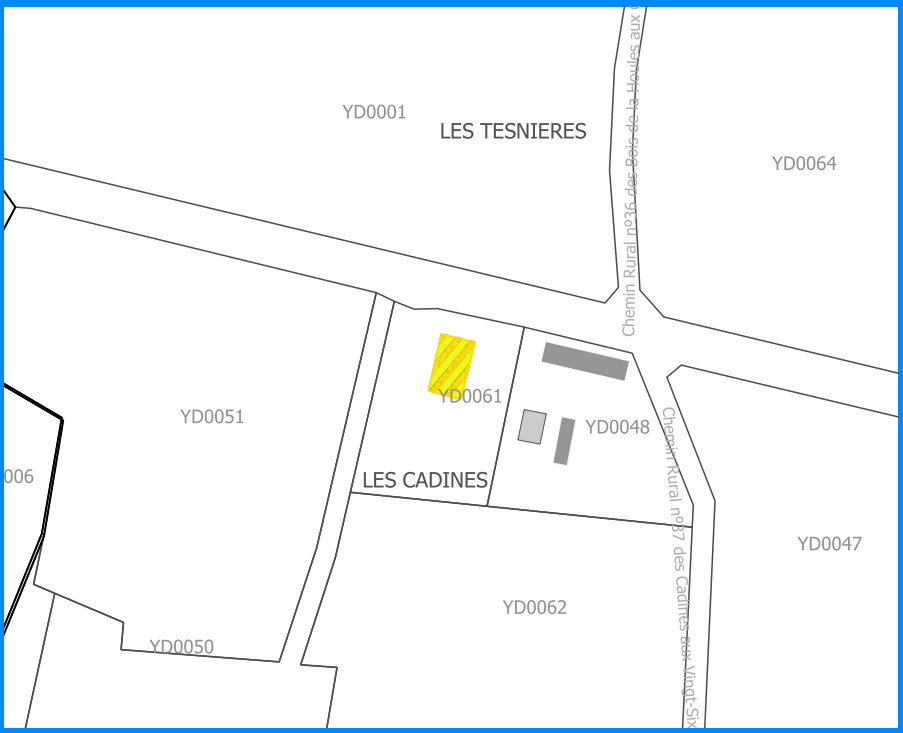

Monthodon

CD-MON59

Les Godeaux

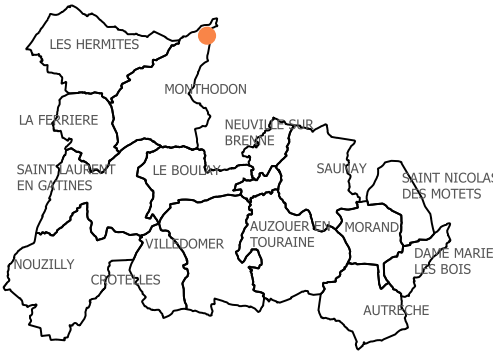

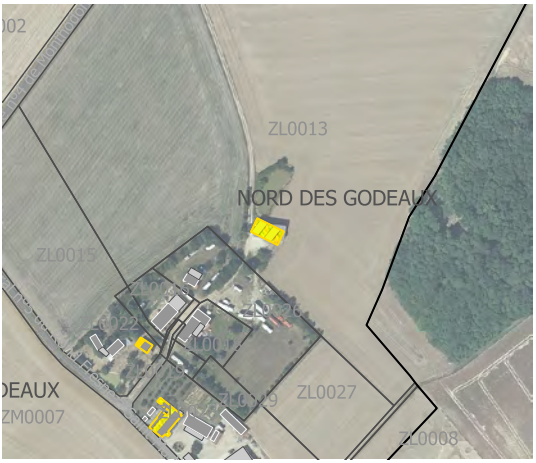

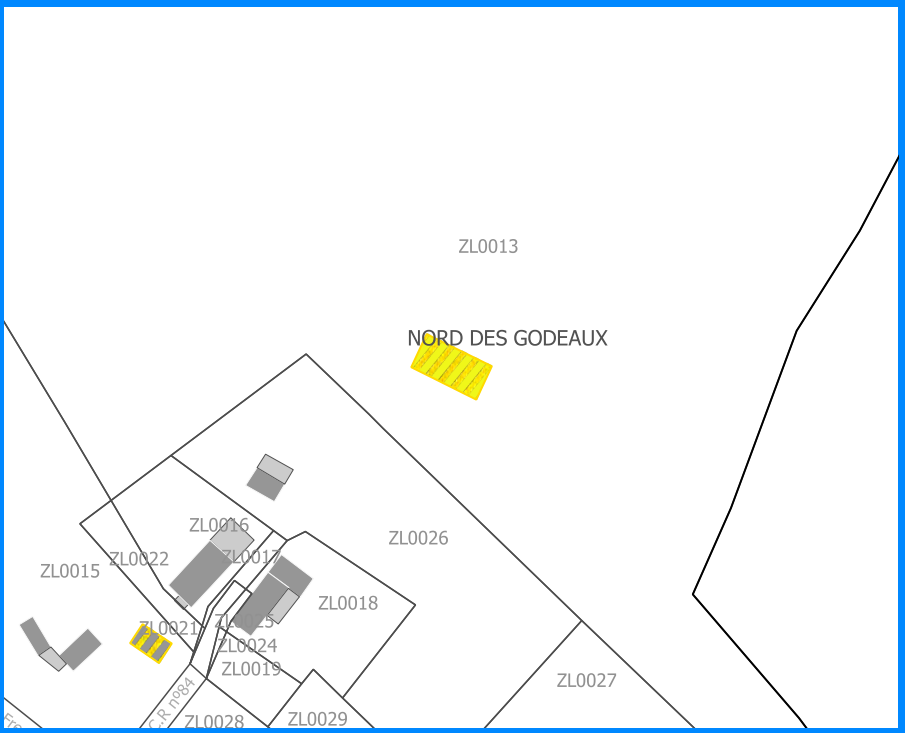

Monthodon

CD-MON60

Les Godeaux

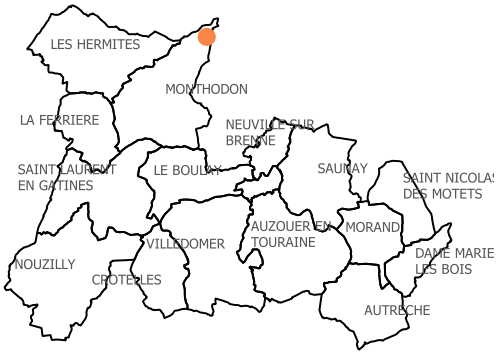

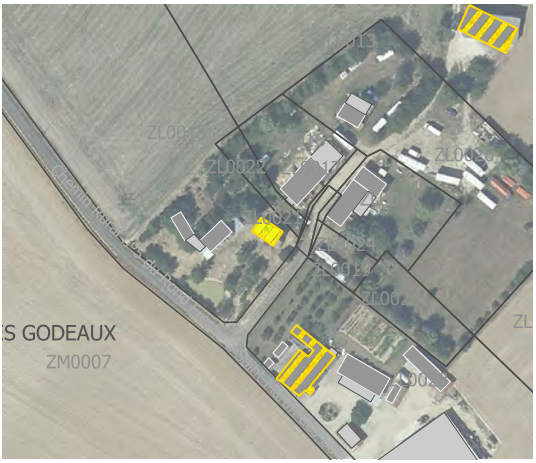



Monthodon

CD-MON61

Les Godeaux

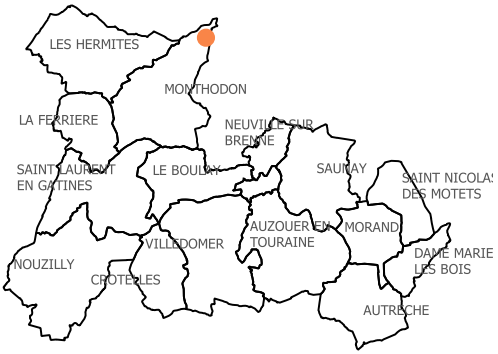

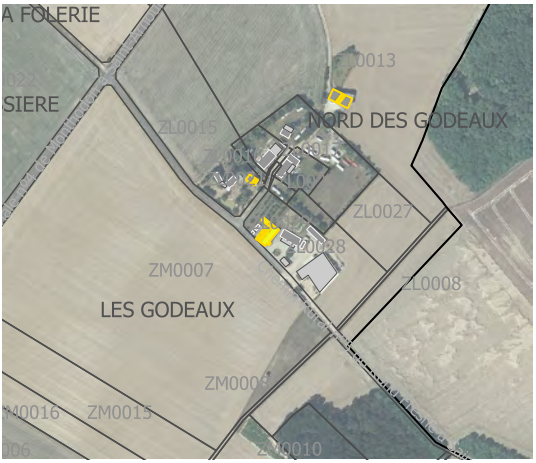

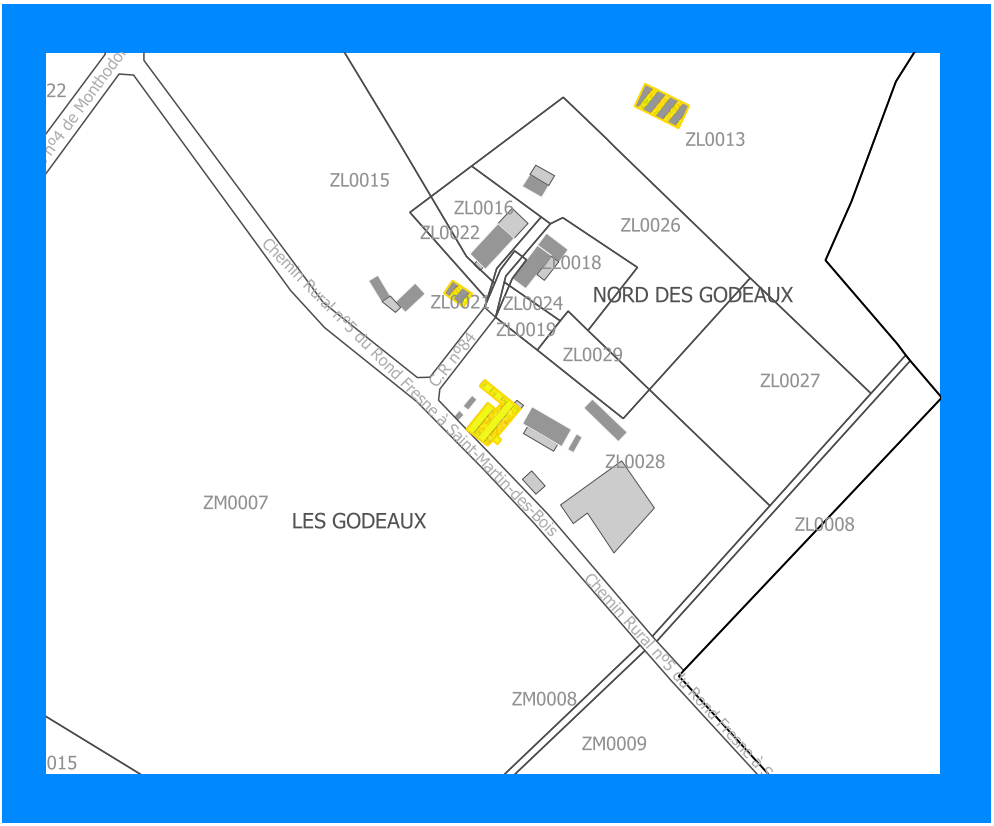

Monthodon

CD-MON62

Les Landes

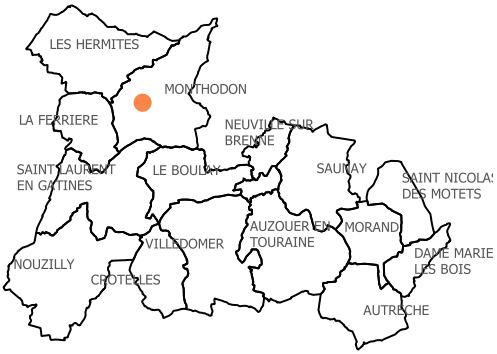



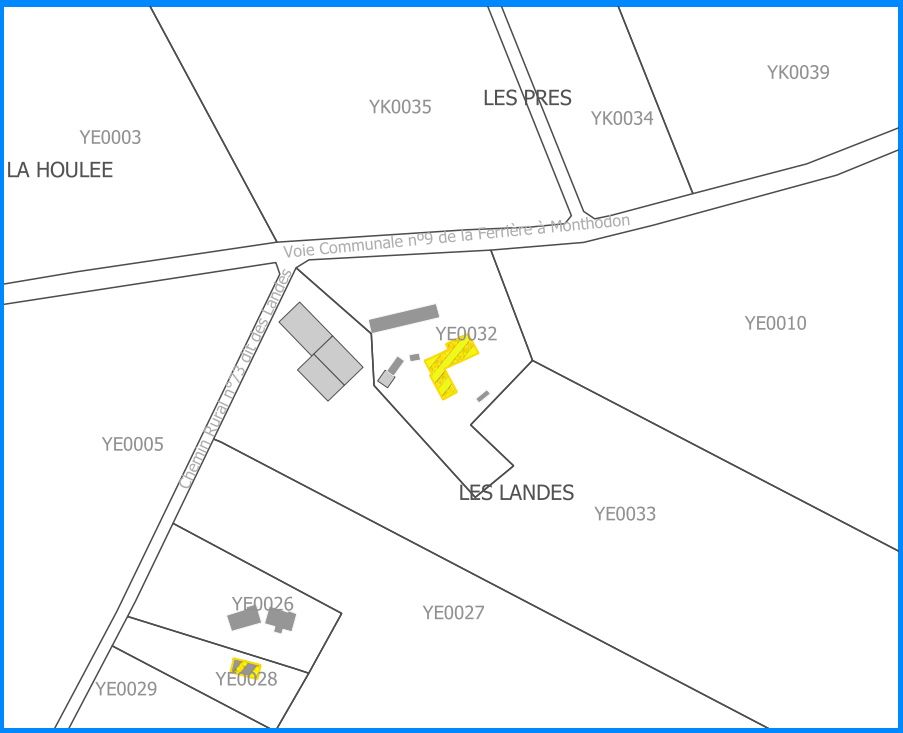

Monthodon

CD-MON63

Les Loiteries

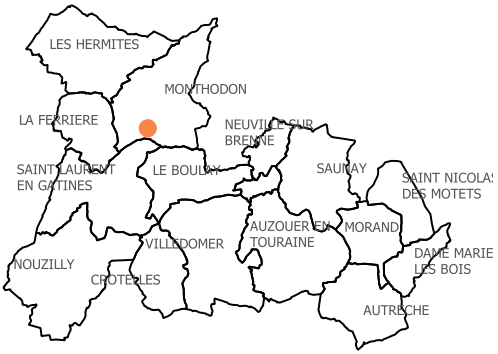



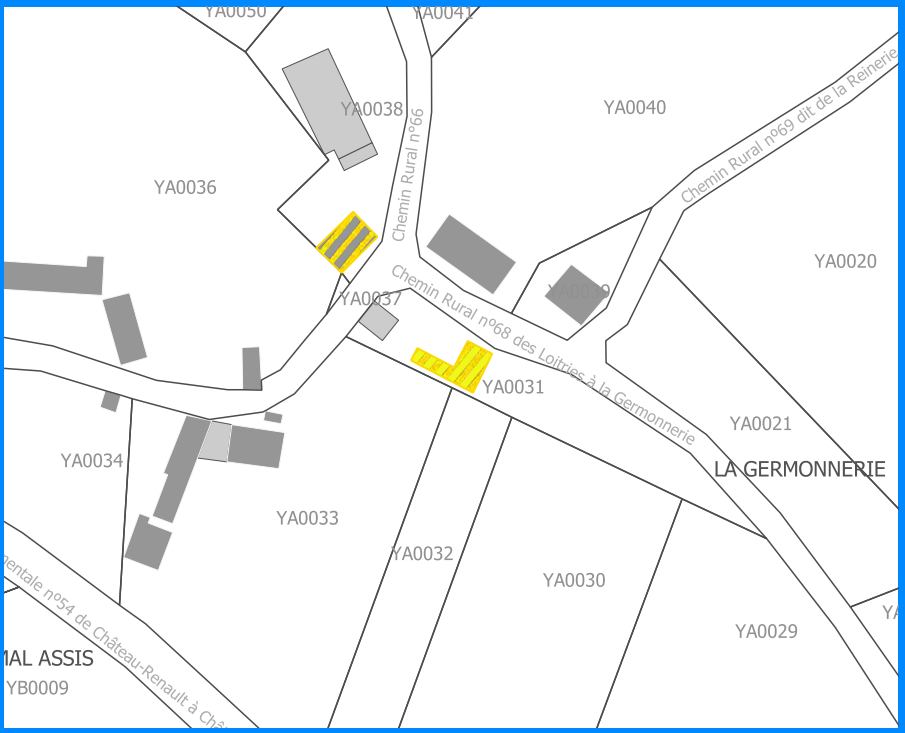

Monthodon

CD-MON64

Les Loiteries

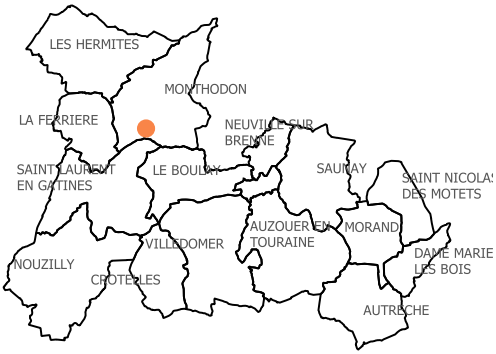

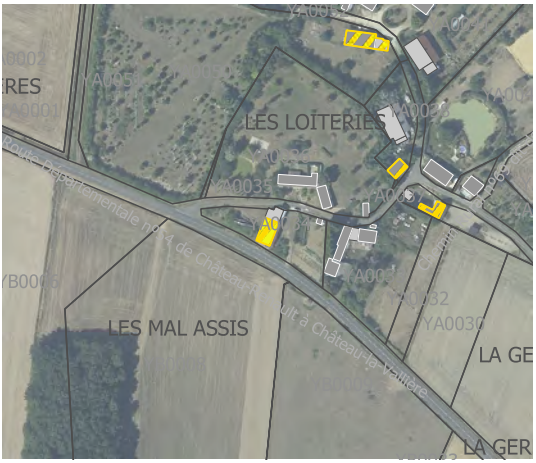

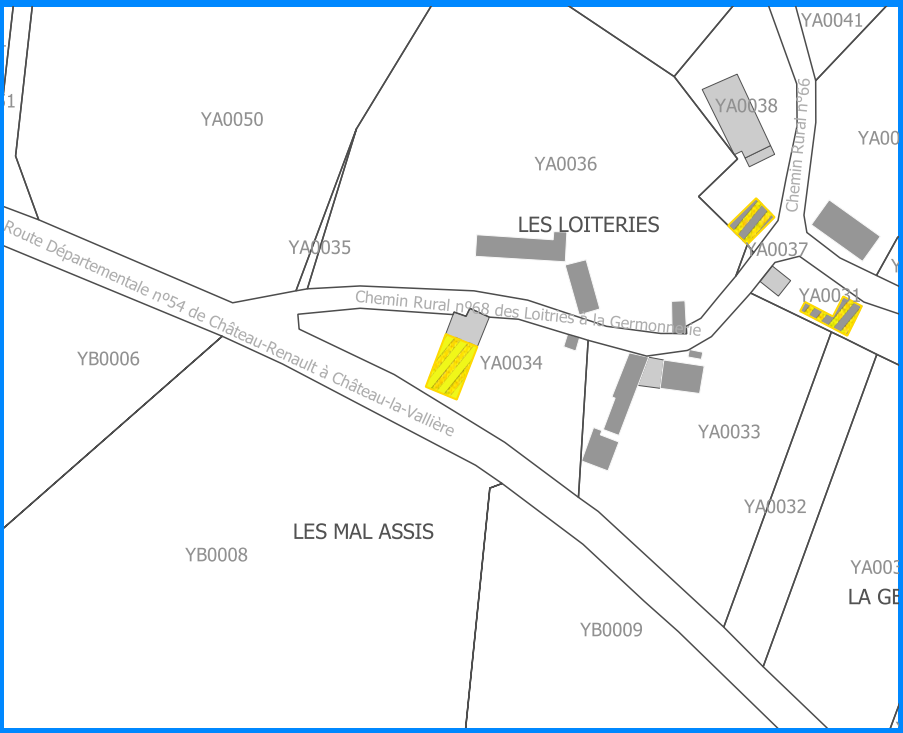

Monthodon

CD-MON65

Les Loiteries

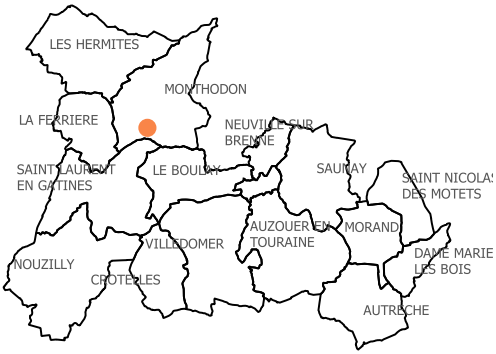



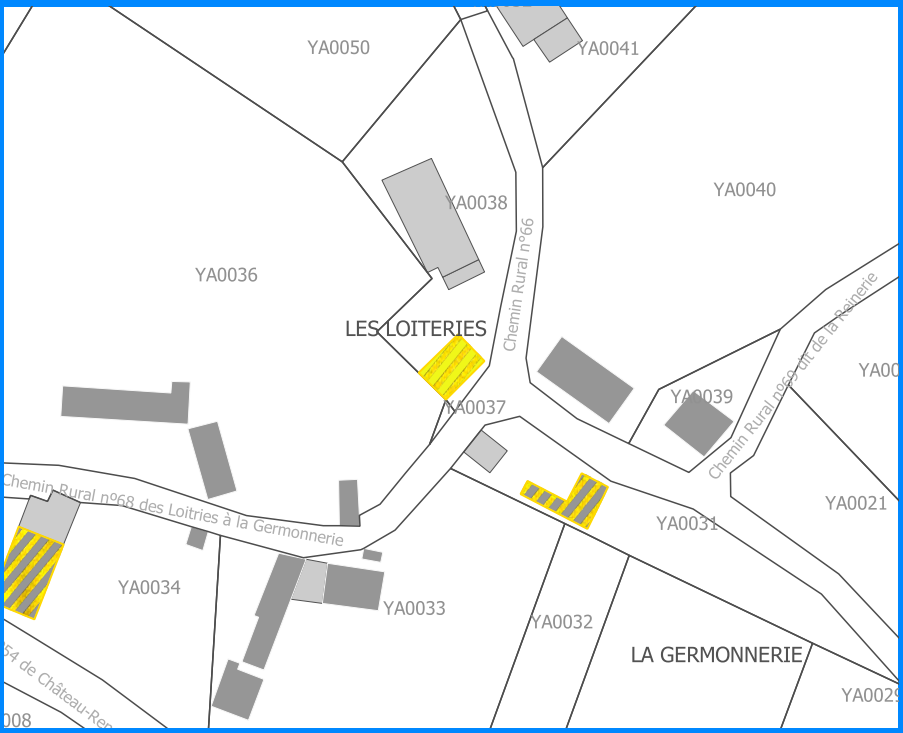

Monthodon

CD-MON66

Les Pierres

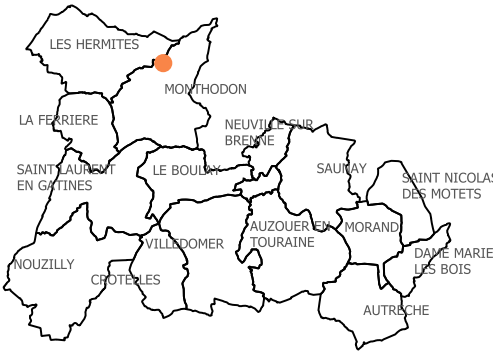



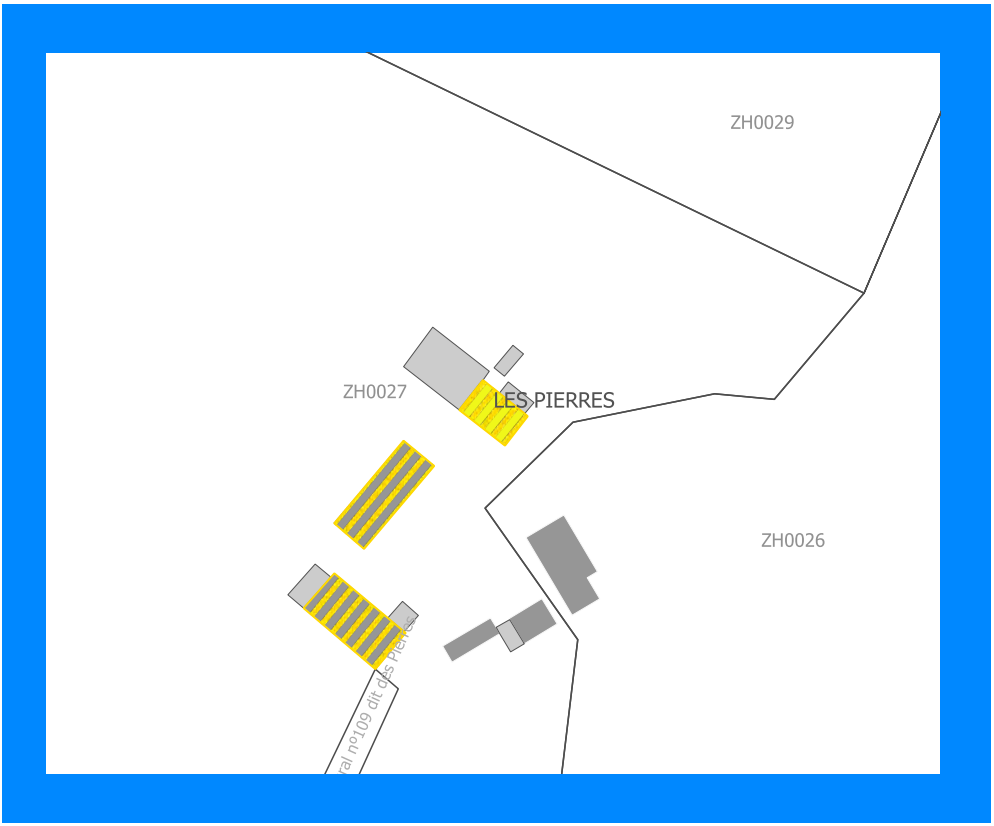

Monthodon

CD-MON67

Les Pierres

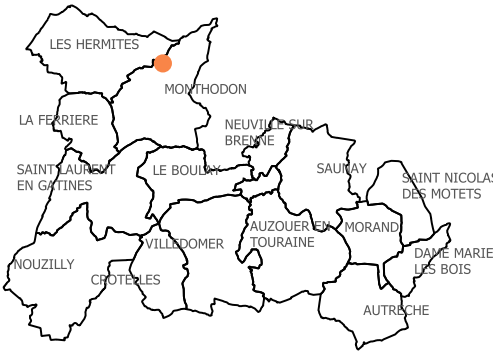



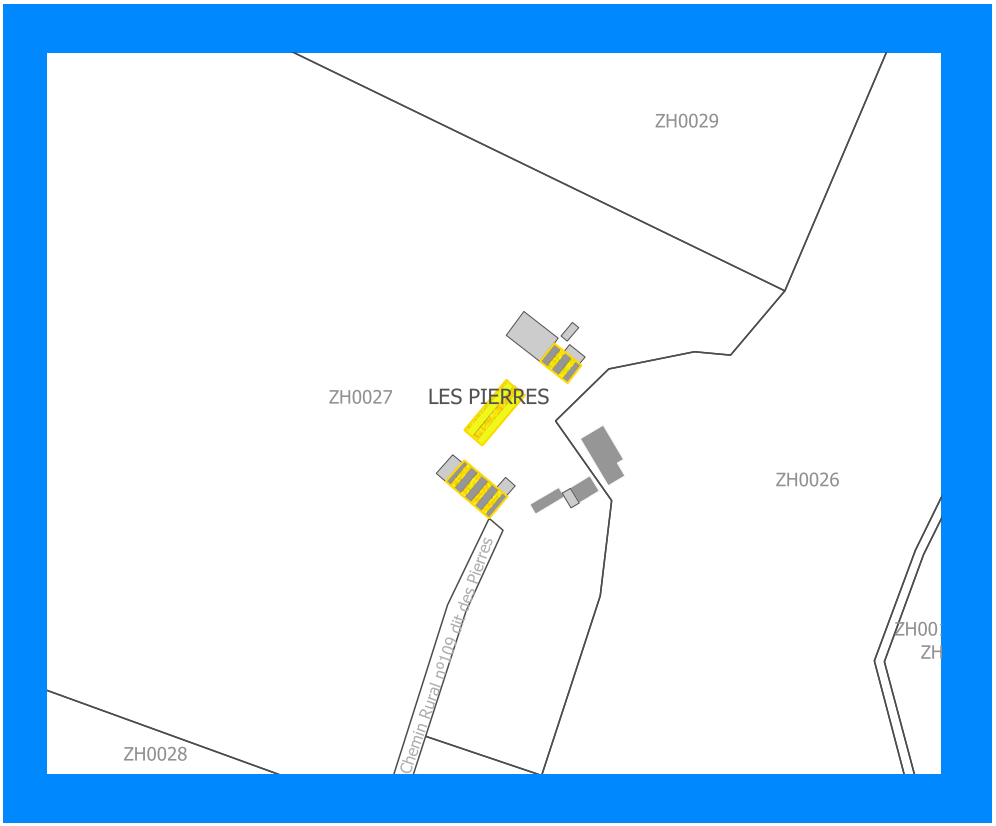

Monthodon

CD-MON68

Les Pierres

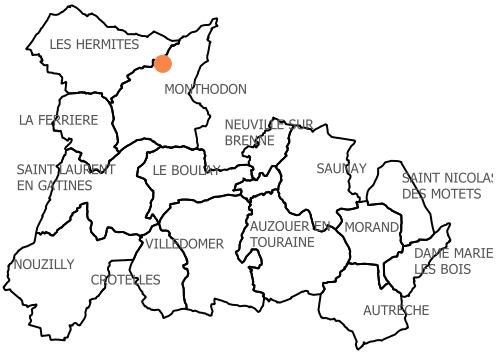



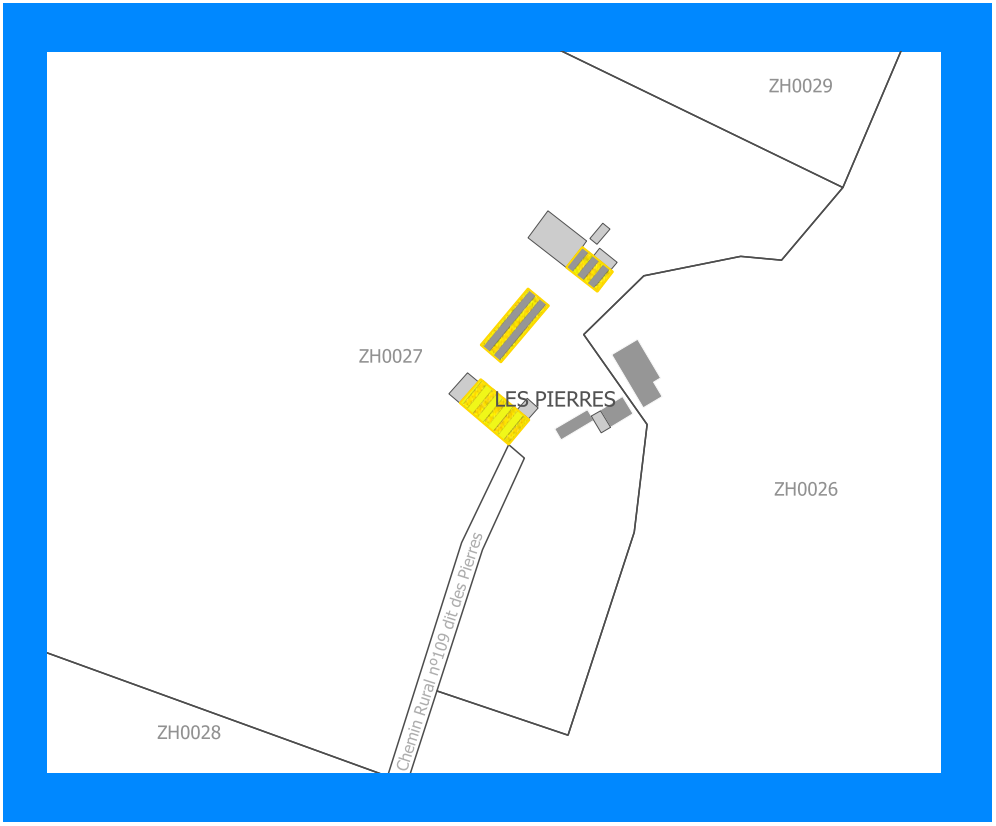

Monthodon

CD-MON69

Monthalan



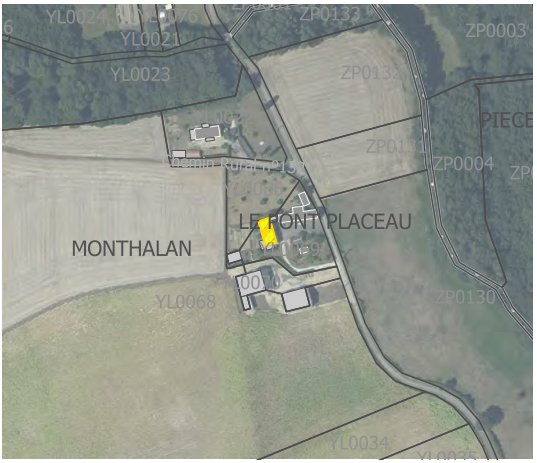

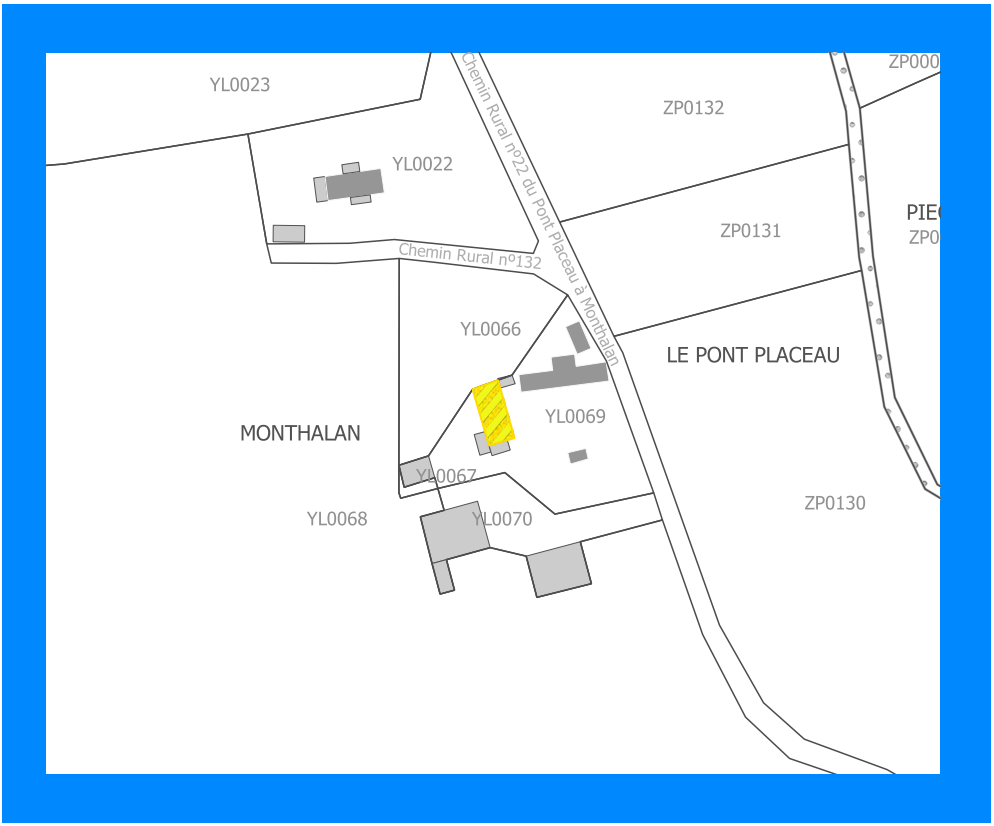

Monthodon

CD-MON70

Monthalan



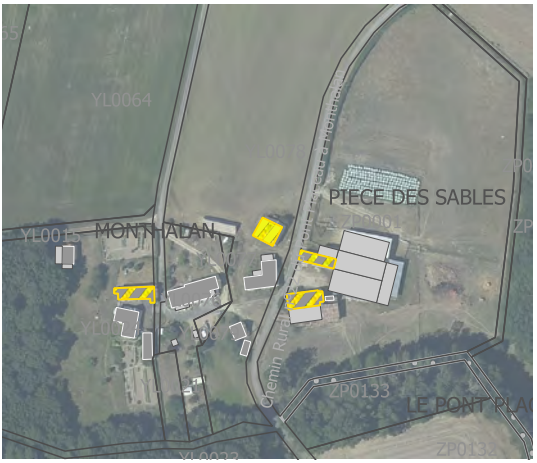

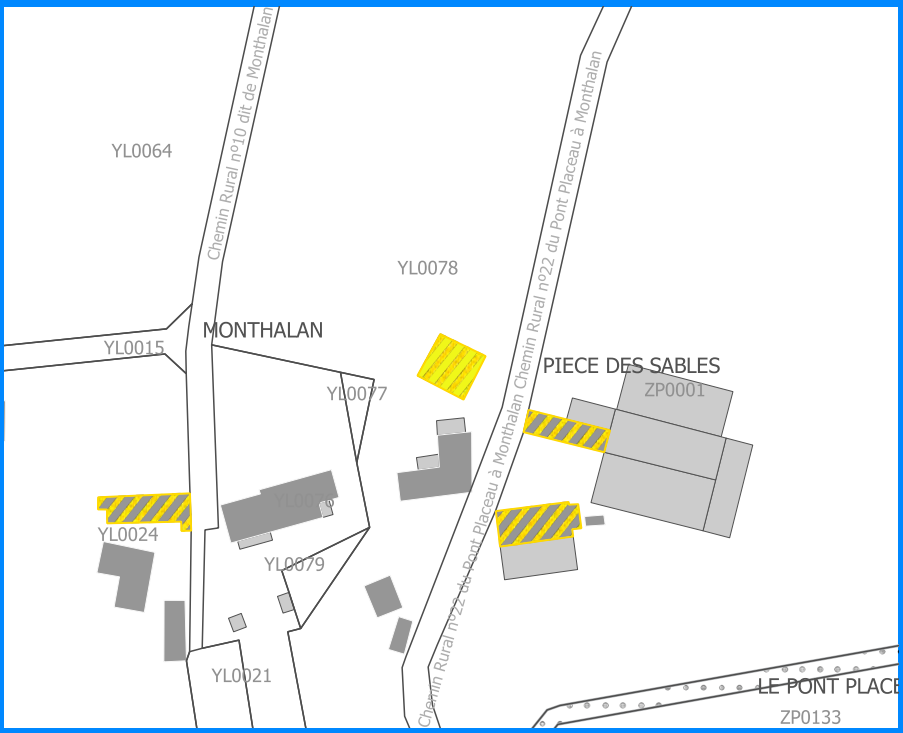

Monthodon

CD-MON71

Monthalan

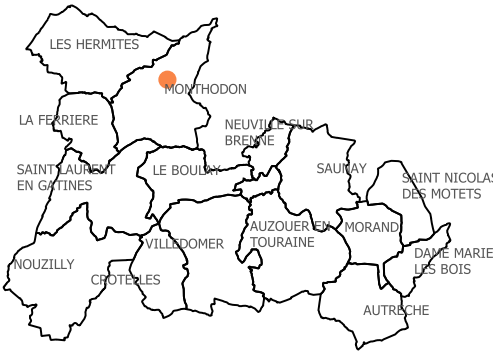

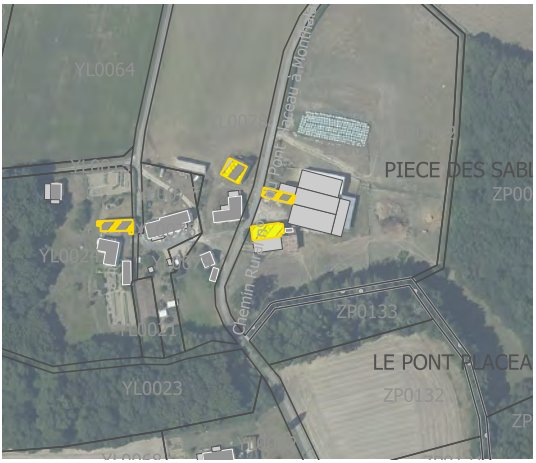

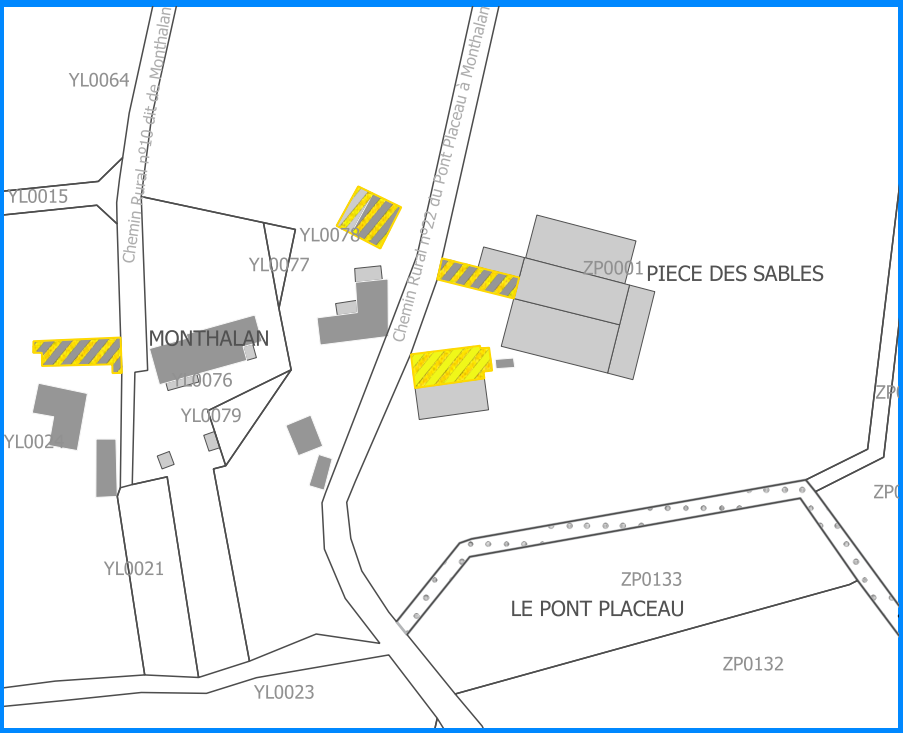

Monthodon

CD-MON72

Monthalan







Monthodon

CD-MON73

Carroi de l'Aiguiller

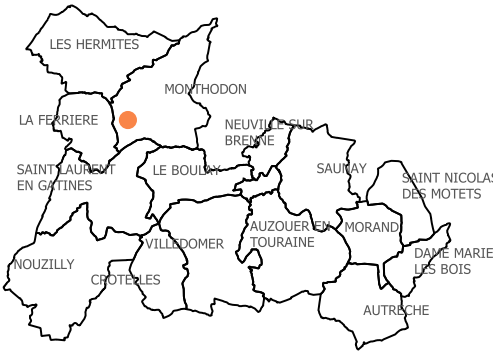

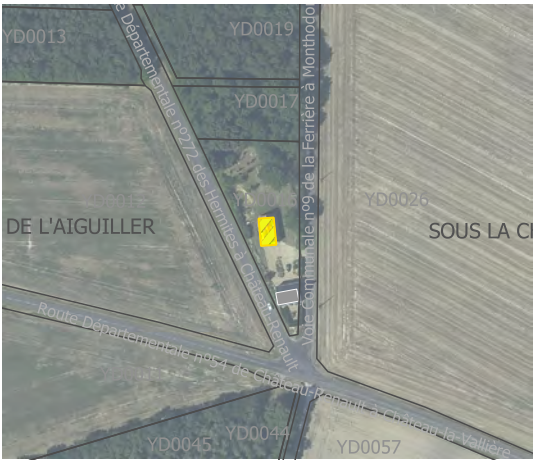



La Chrétiennerie

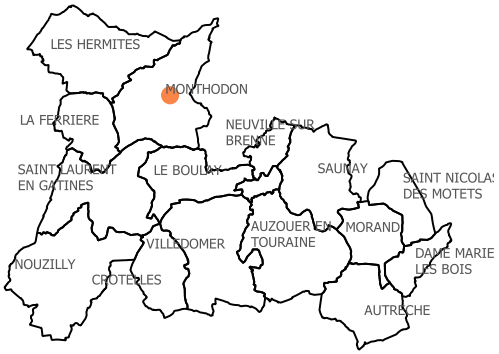



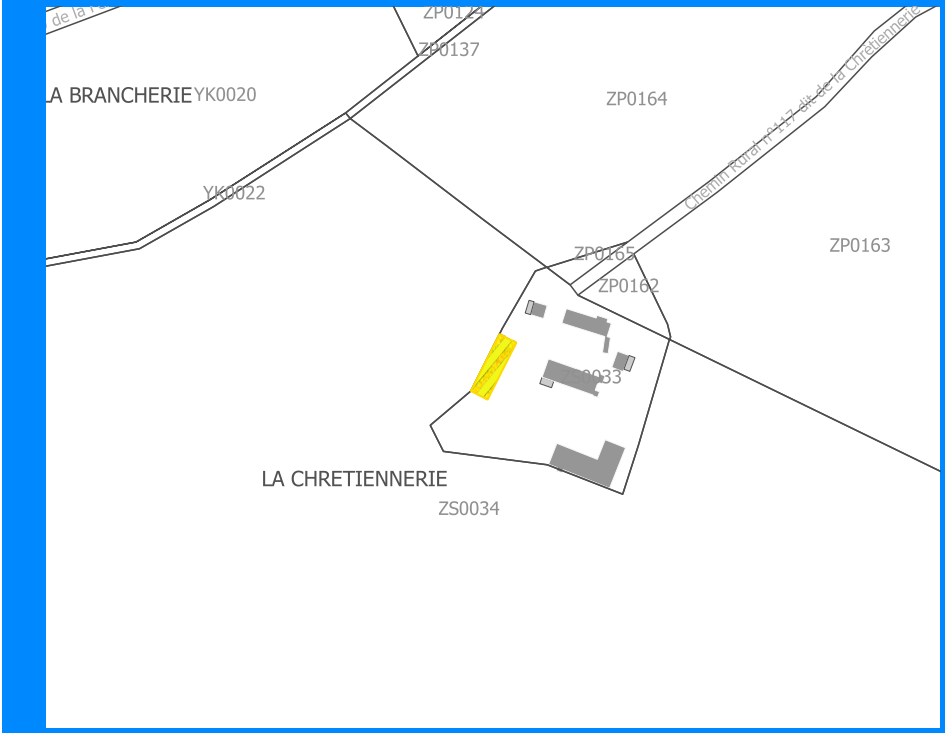

La Corbinière

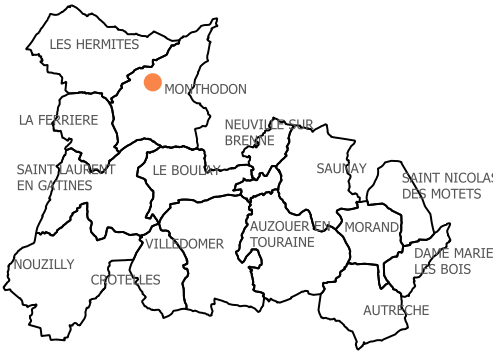



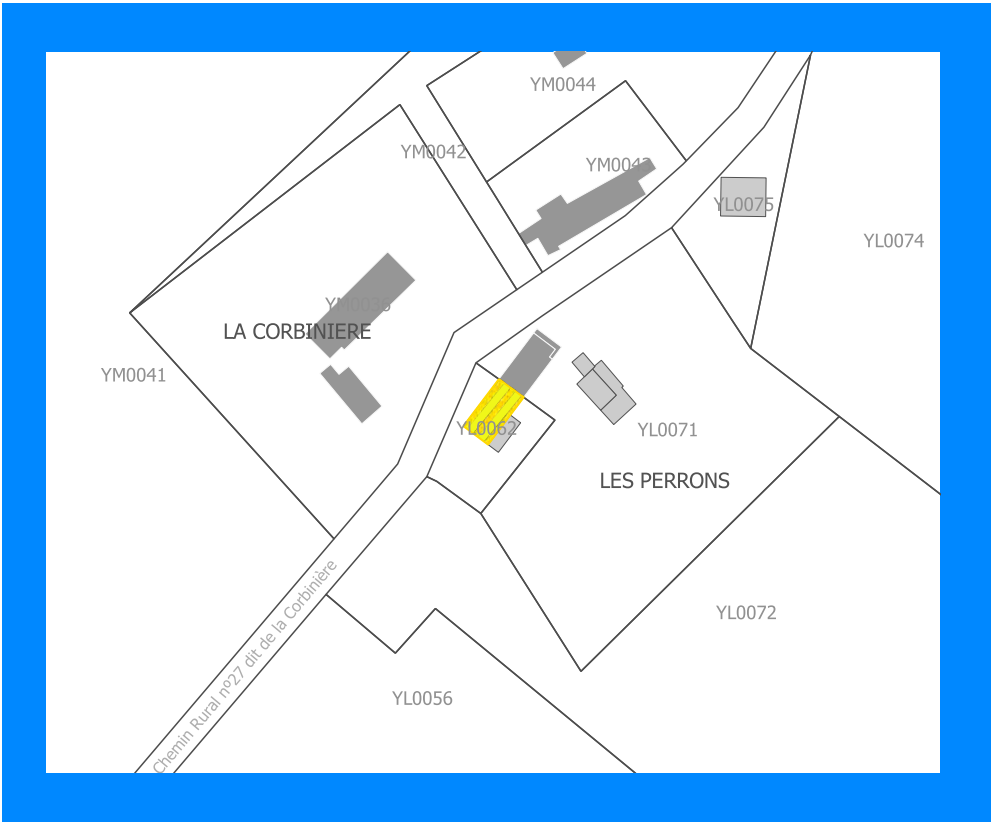

Monthodon

CD-MON76

La Guetrotiere





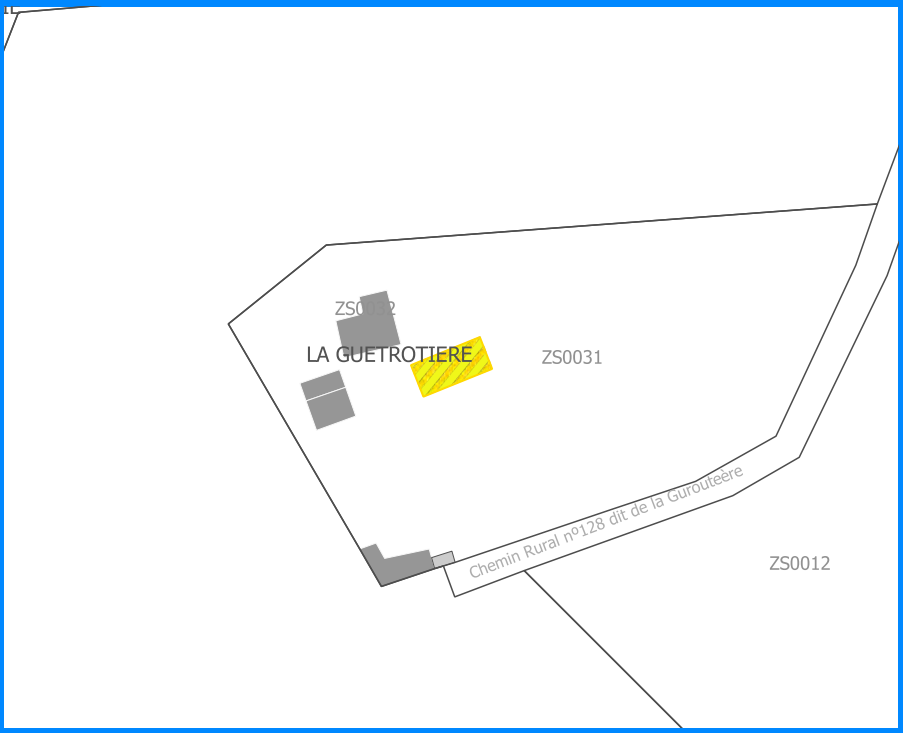

Monthodon

CD-MON77

La Taille du Clos

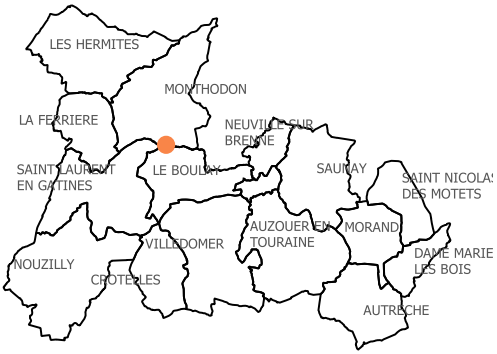



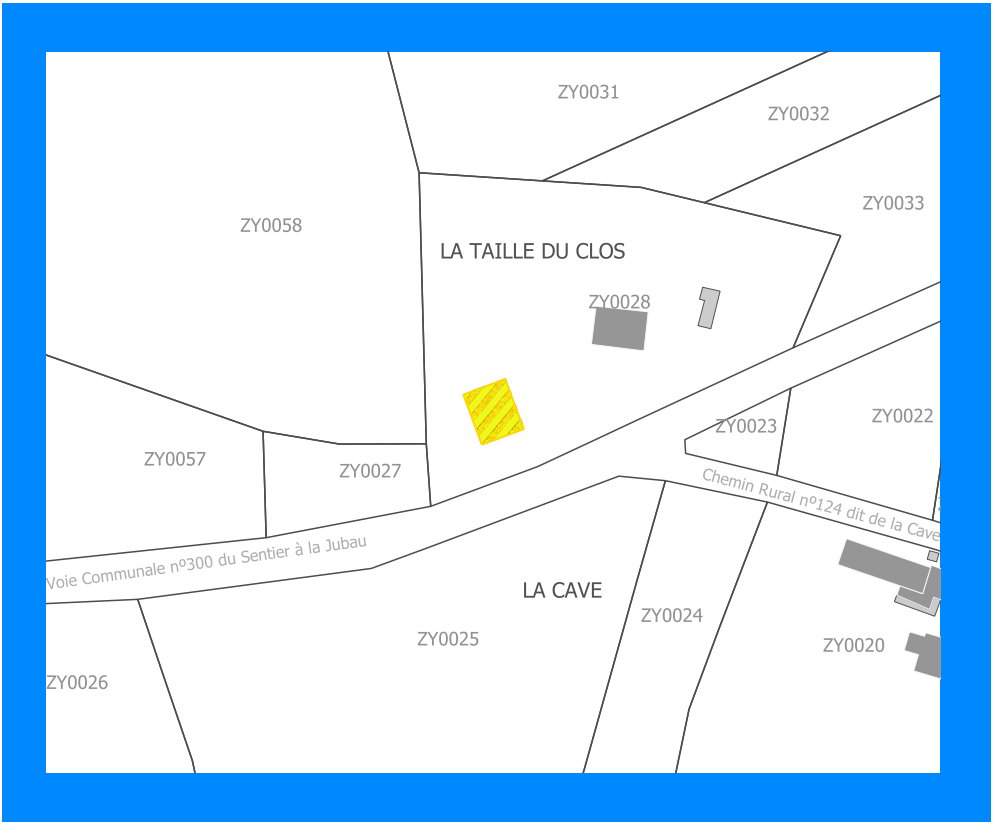

Monthodon

CD-MON78

Les Landes

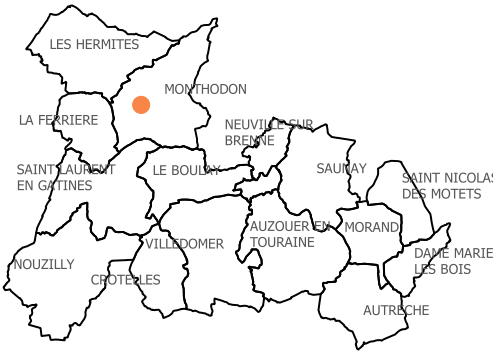



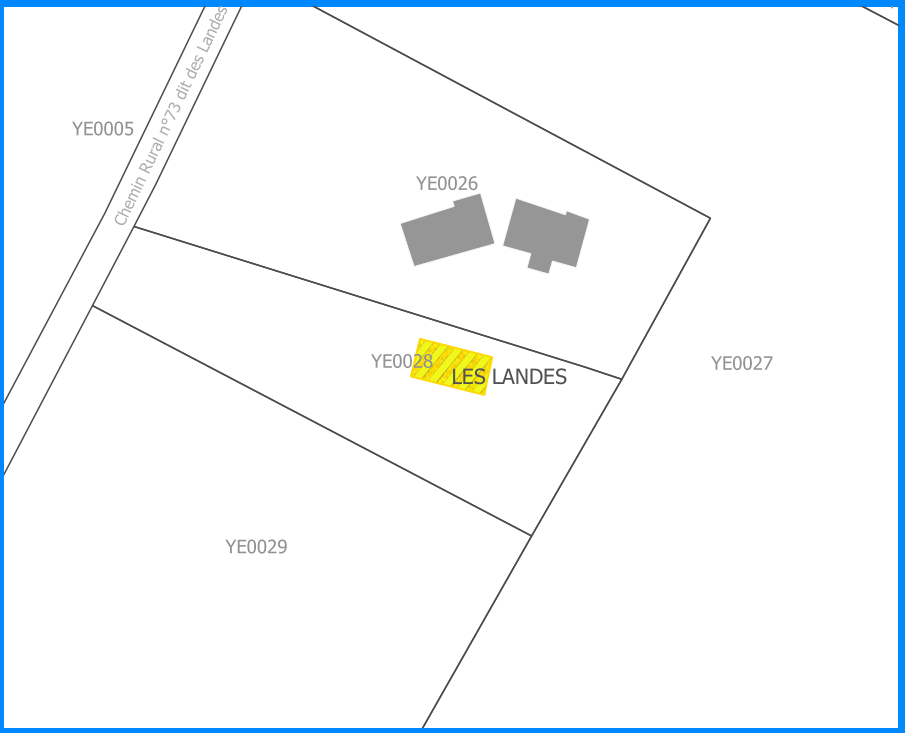

Monthodon

CD-MON79

Monthalan



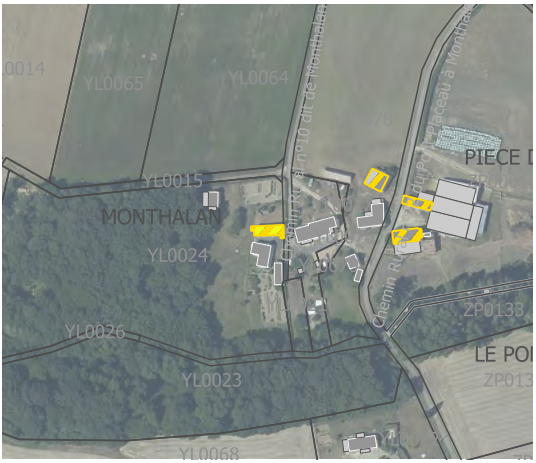

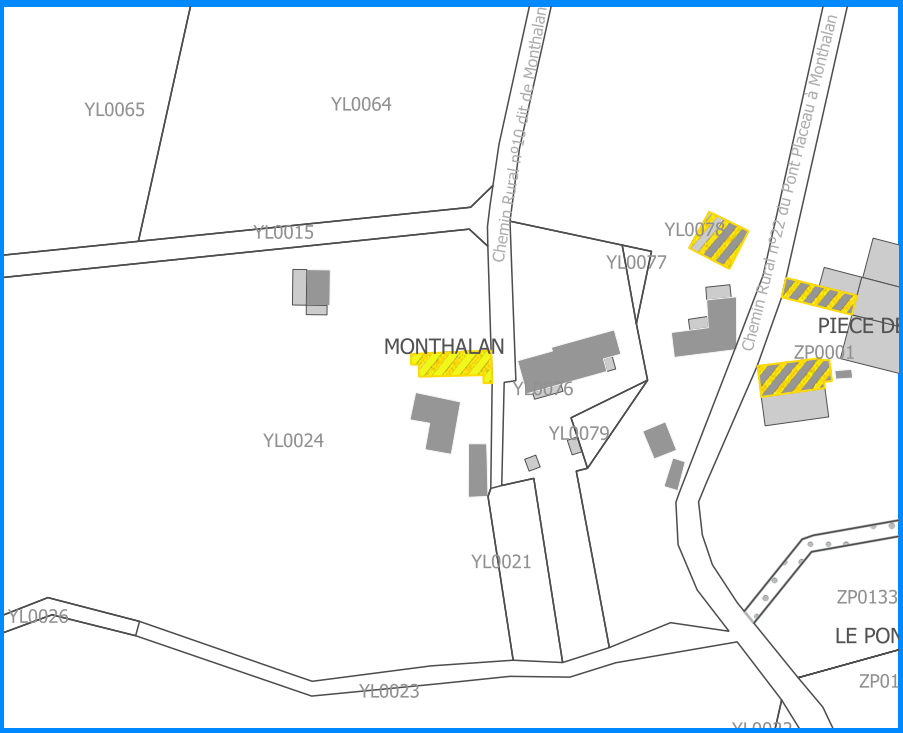

Monthodon

CD-MON80

La Thomassière

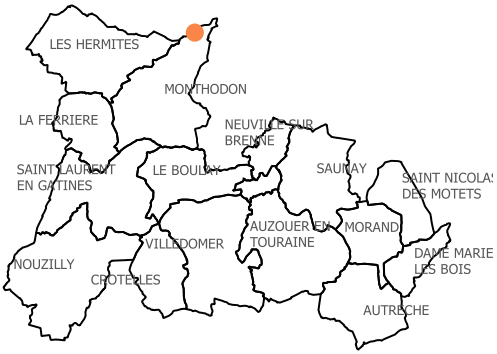

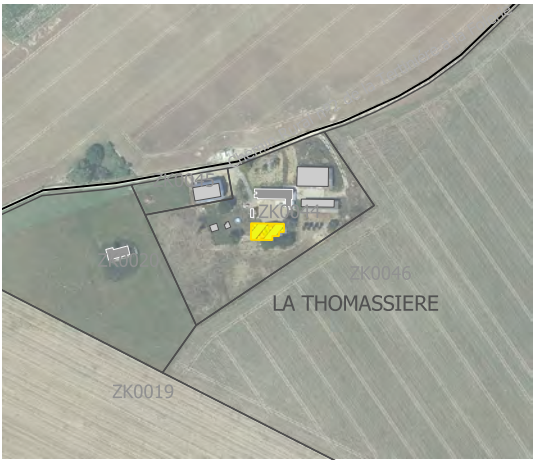

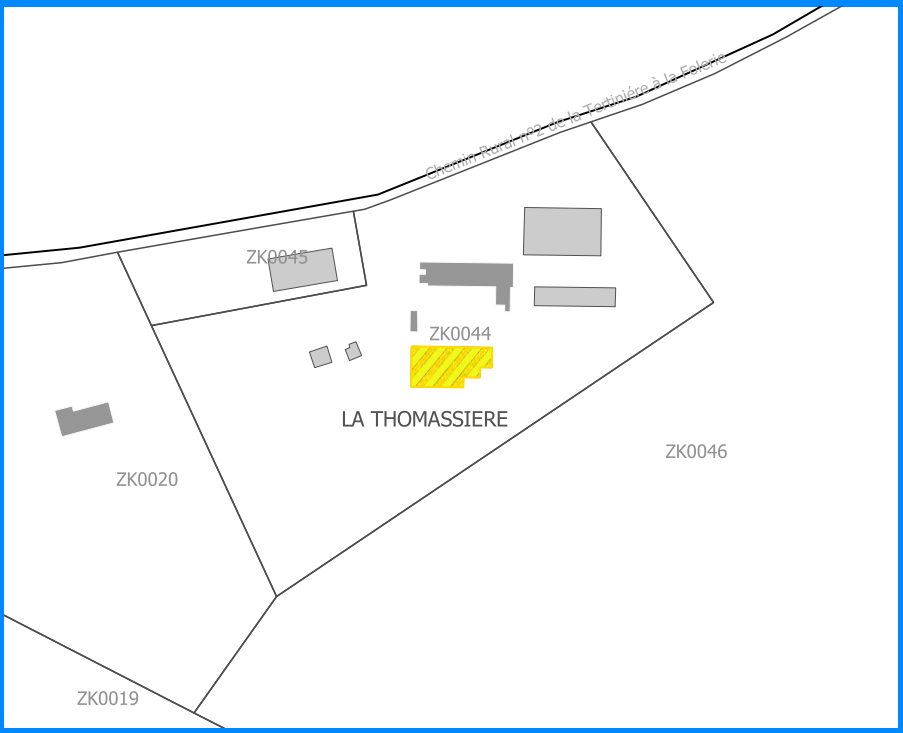

La Chaine n°1

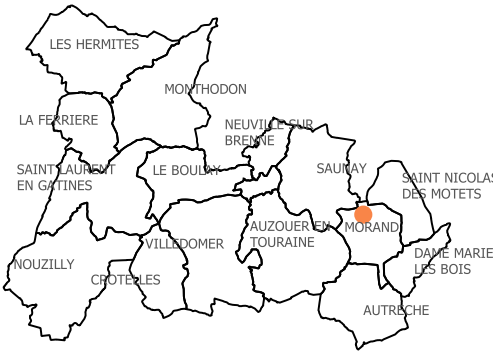
LES HERMITES
MONTHODON
LA FERRIERE
NEUVILLE SUR BRENNE
SAINT LAURENT EN GATINES
LE BOULAY
SAUNAY
SAINT NICOLAS DES MOTETS
AUZOUER EN TOURAINE
MORAND
VILLEDOMER
DAME MARIE LES BOIS
NOUZILLY
CROTELLES
AUTRECHE


ZR0003
LA CHAINE
ZR0004
ZB0024
ZB0013
ZB0023


ZR0003
LA CHAINE
ZR0004
ZB0024
LA FERME DE LA CHAINE
ZB0011
ZB0023

La Bouquinière n°2



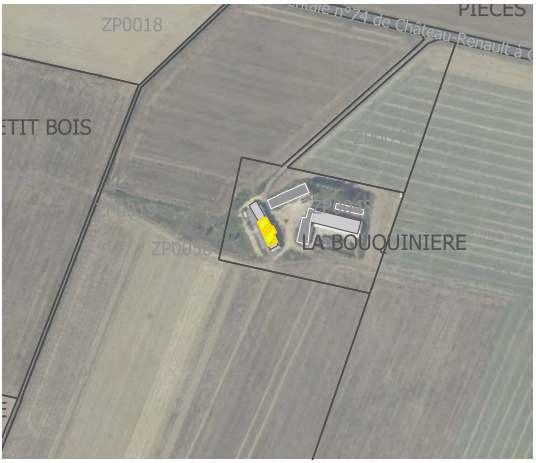

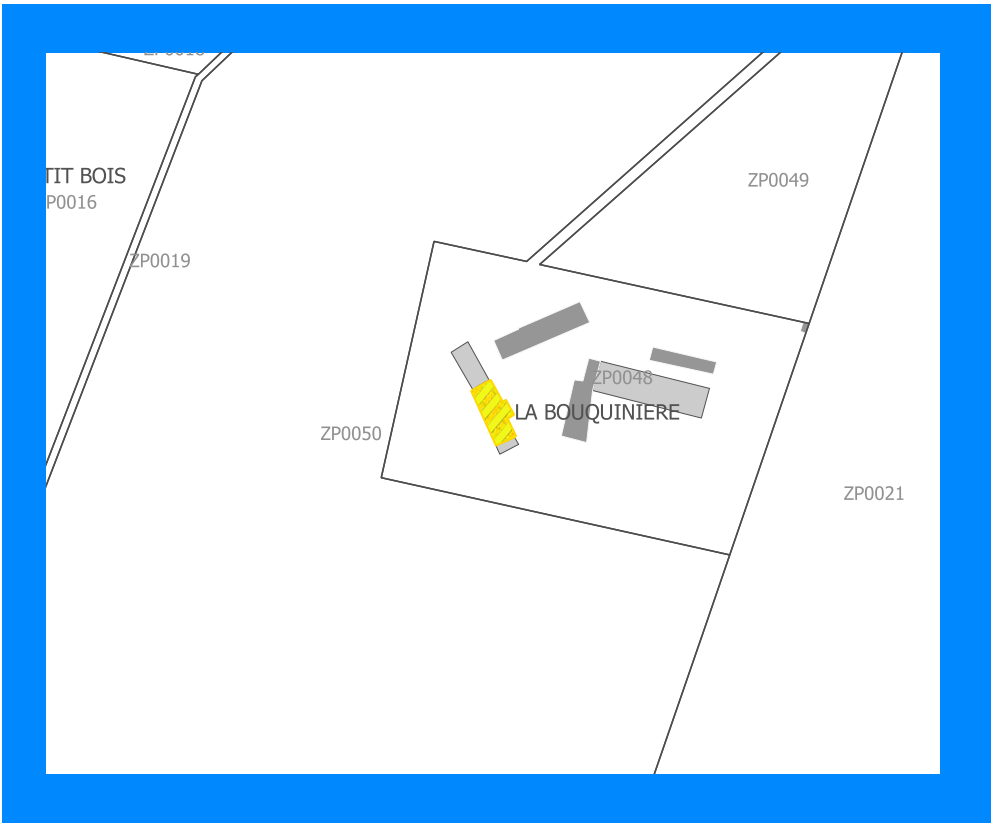

Morand

CD-MOR03

La Croulerie n°3

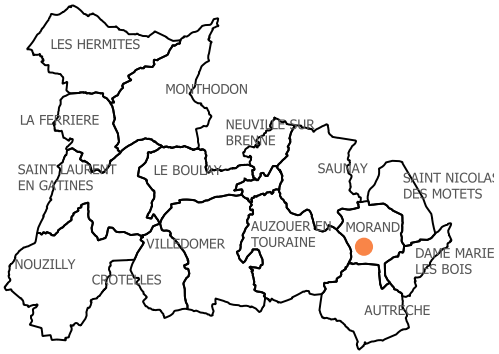

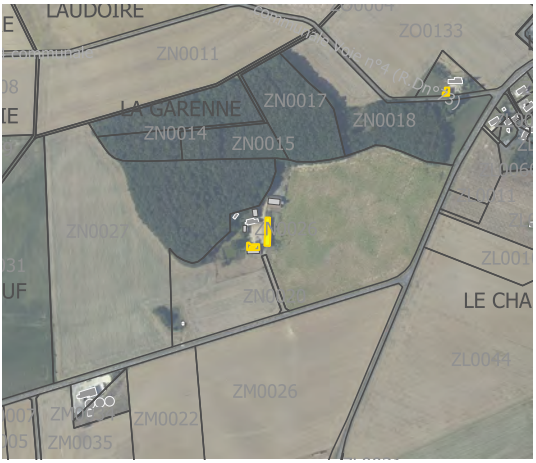

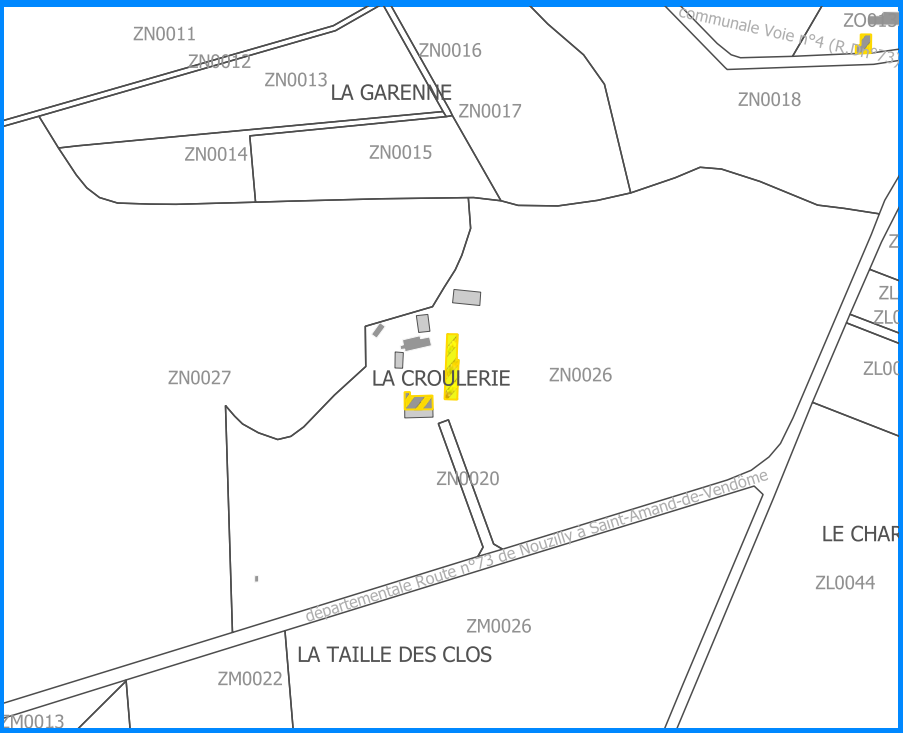

La Croulerie n°4

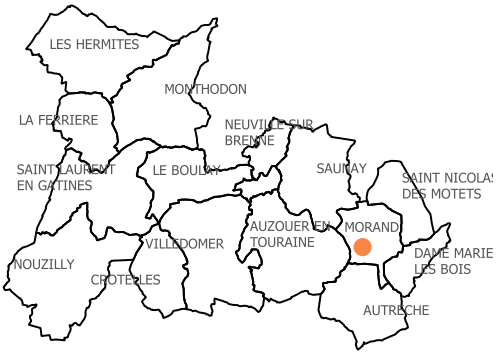



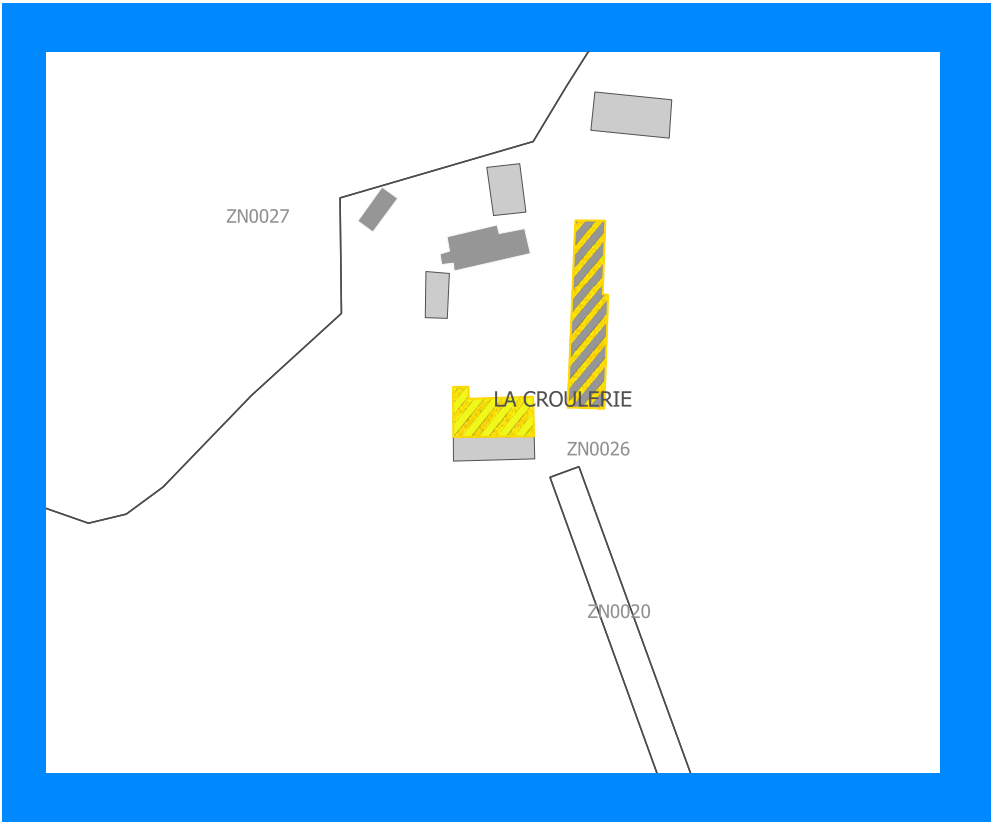

Morand

CD-MOR05

Les Saulaies n°5

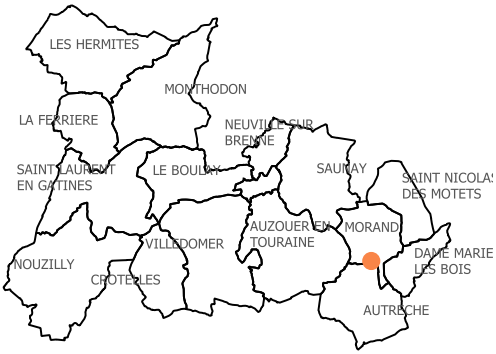

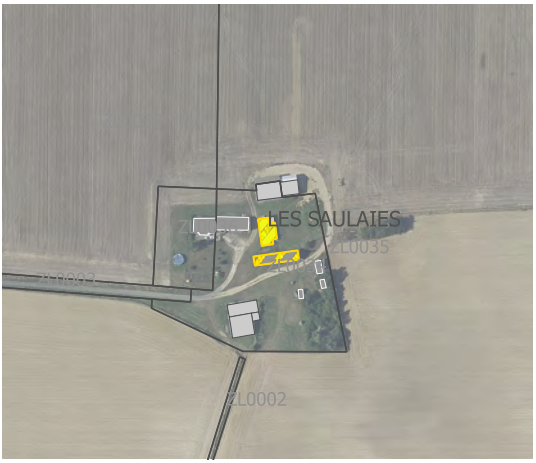



Morand

CD-MOR06

Les Saulaies n°6

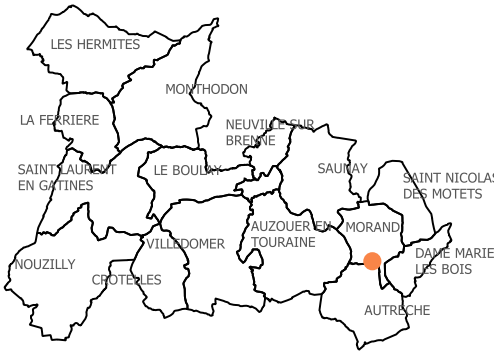

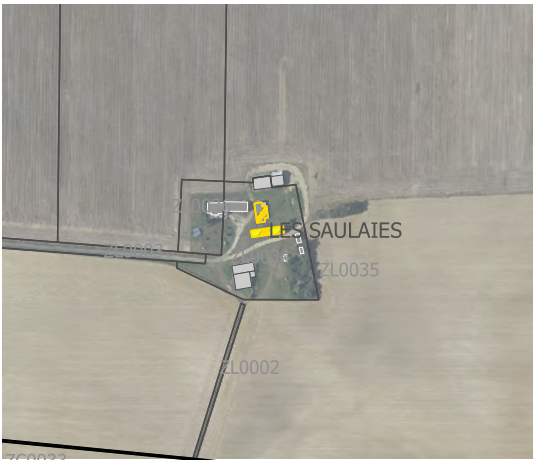

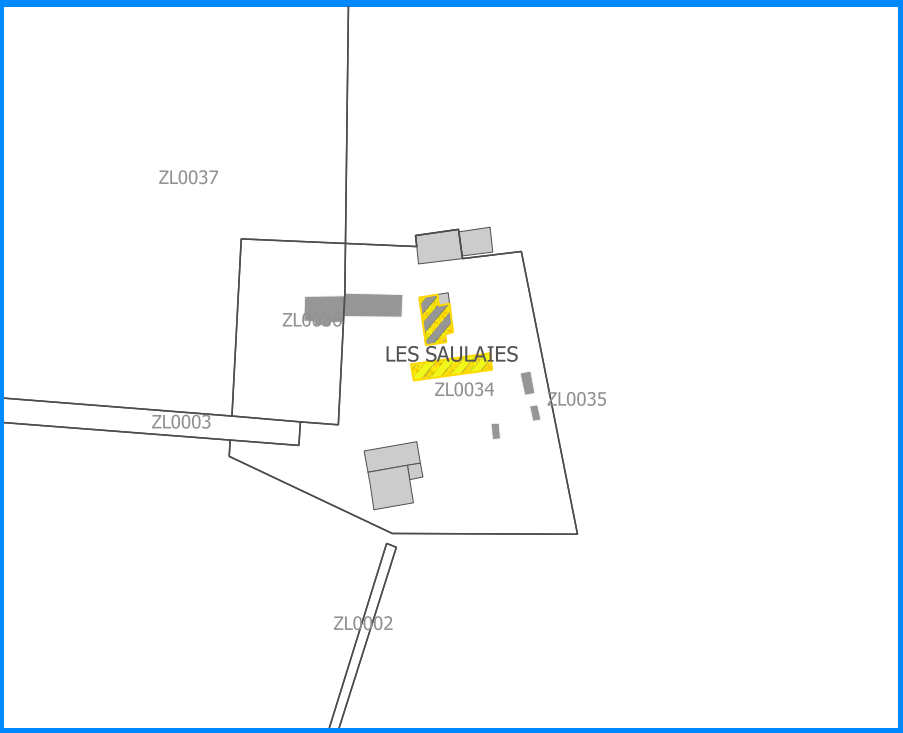

La Ramonerie n°7

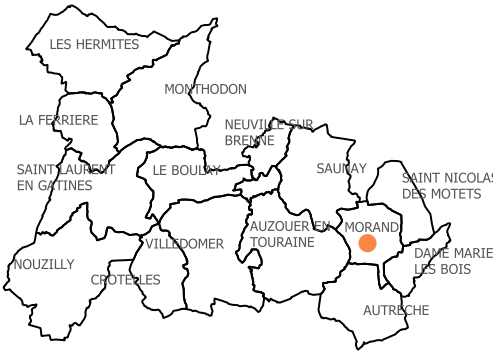

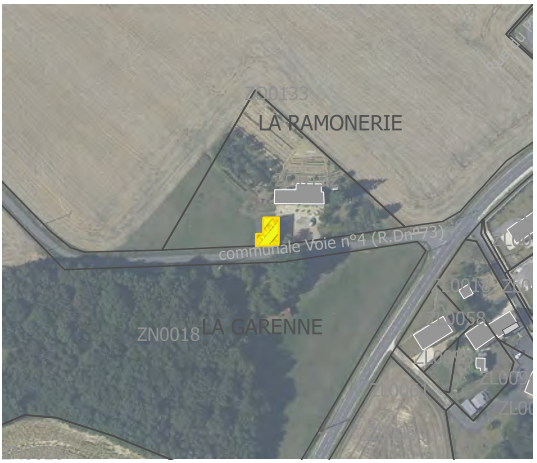

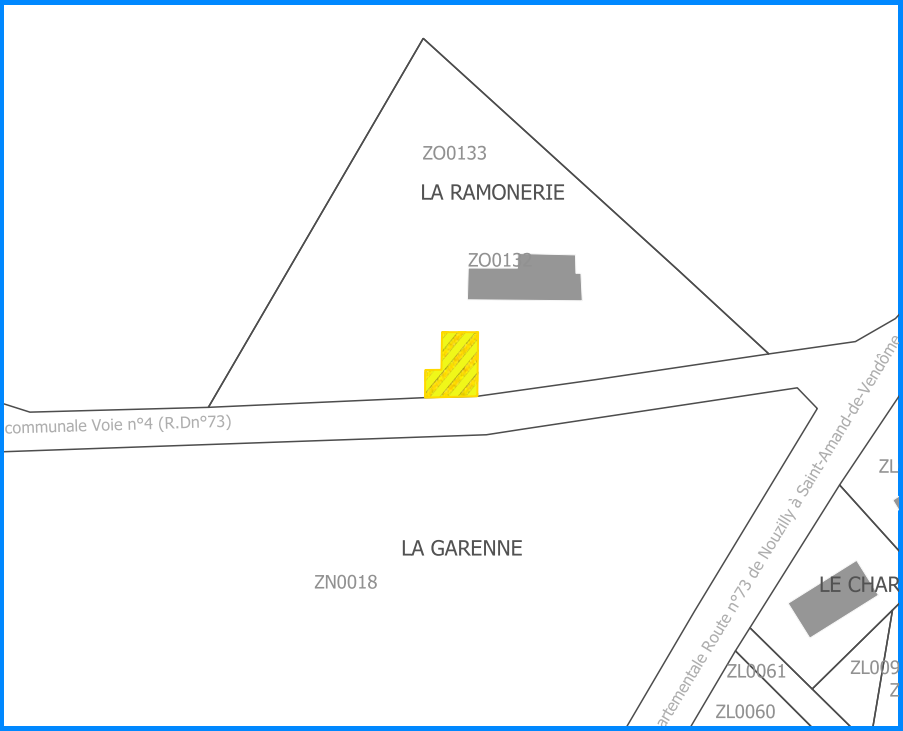

COMMUNAUTÉ DE COMMUNES
CASTELRENAUDAIS

Morand

CD-MOR08

Les Patis







Ferme de Perchene
185

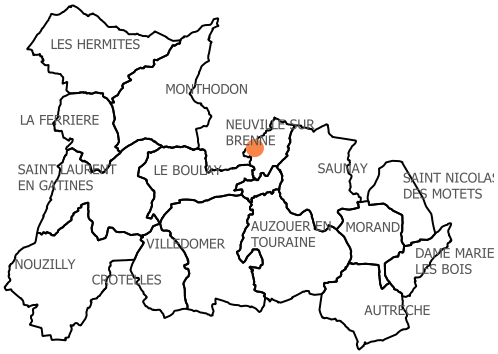

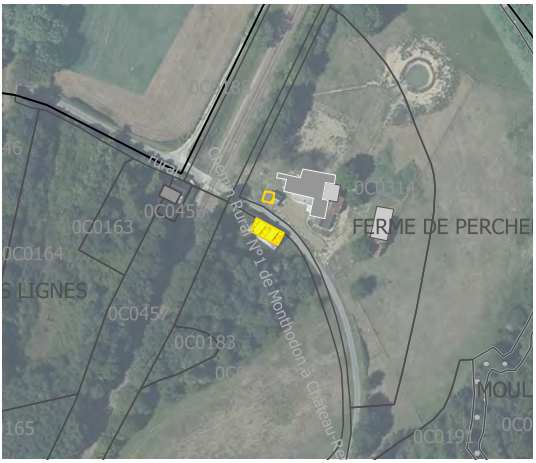



Neuville-sur-Brenne

CD-NEU02

Ferme de Perchene
314

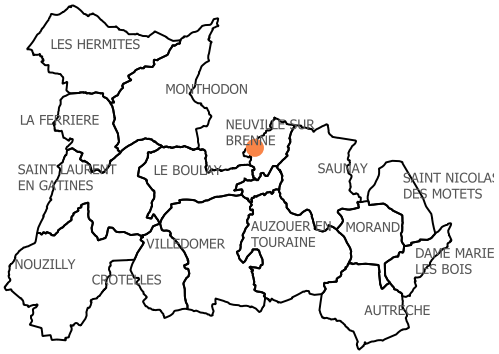



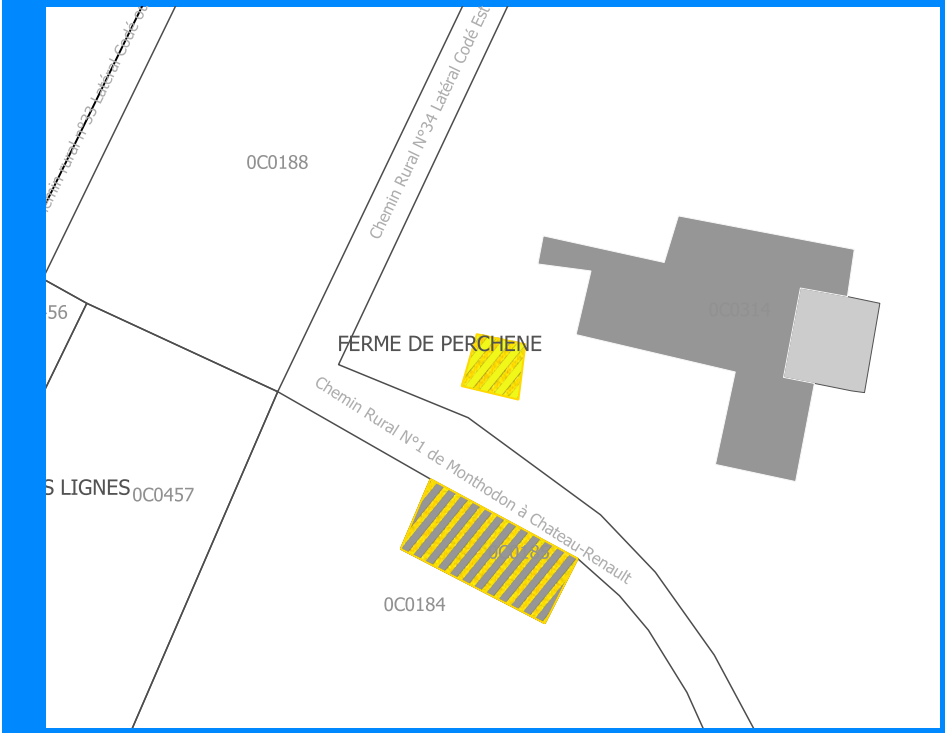

Neuville-sur-Brenne

CD-NEU03

Rue du Gravier 124

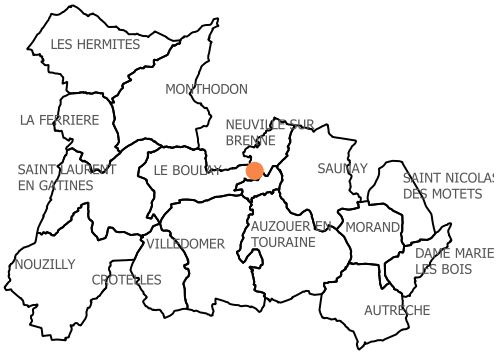

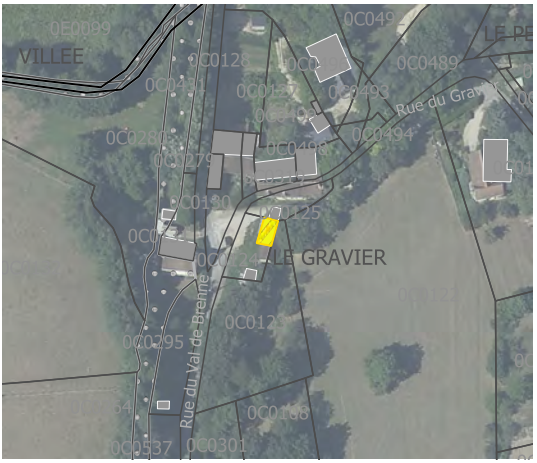

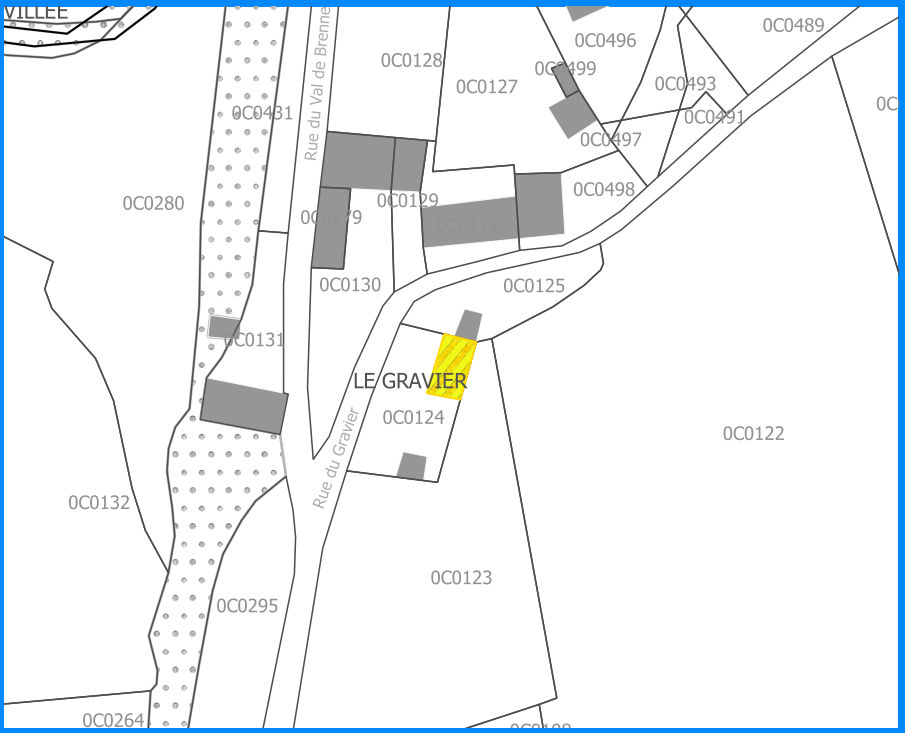

La Guesnière 583

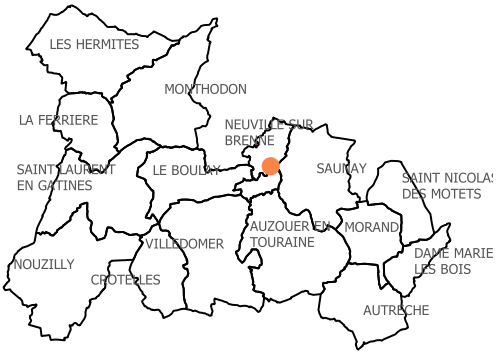

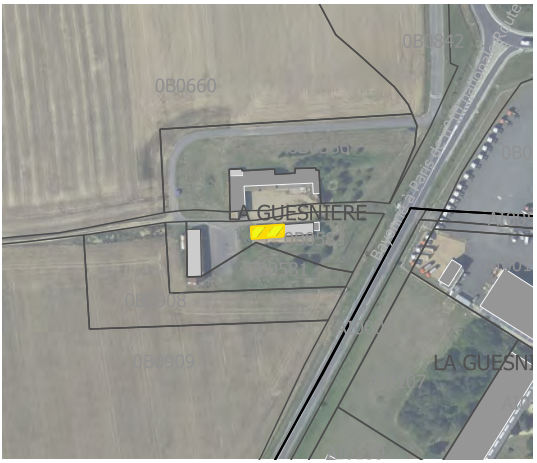

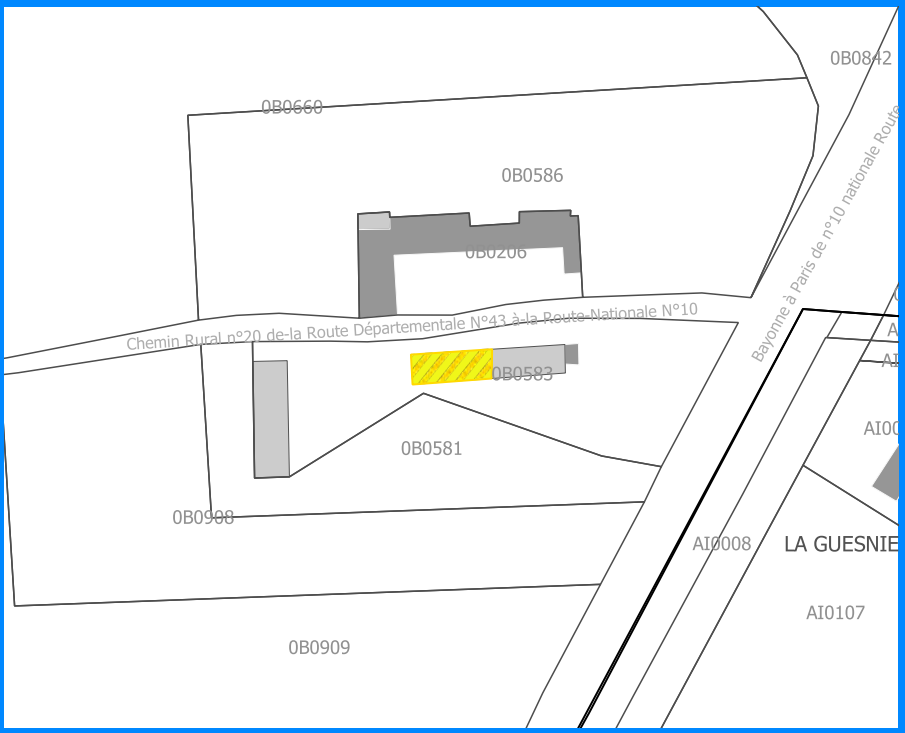

Neuville-sur-Brenne

CD-NEU05

Rue du Bois Guyon
23 - 1

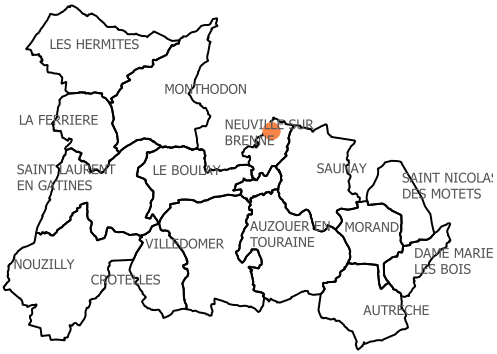





Neuville-sur-Brenne

CD-NEU06

Rue du Bois Guyon
23 - 2

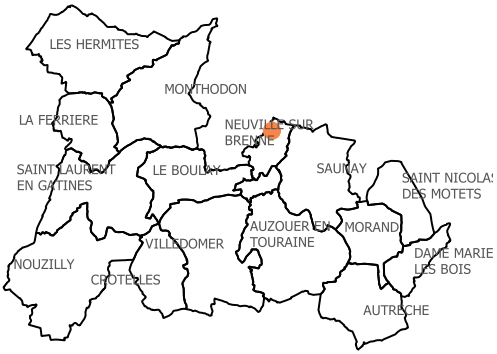





Neuville-sur-Brenne

CD-NEU07

Chemin des Haies
125

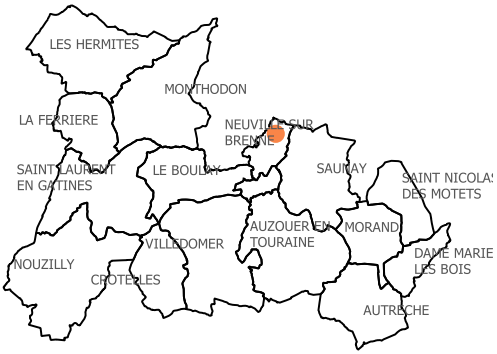



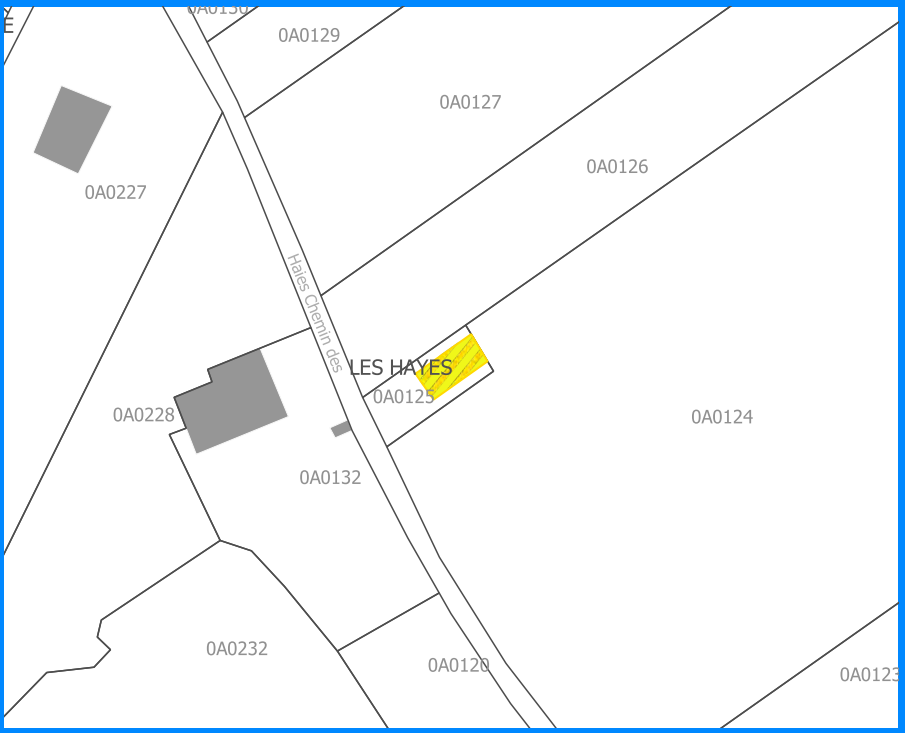

Chemin des Haies
107

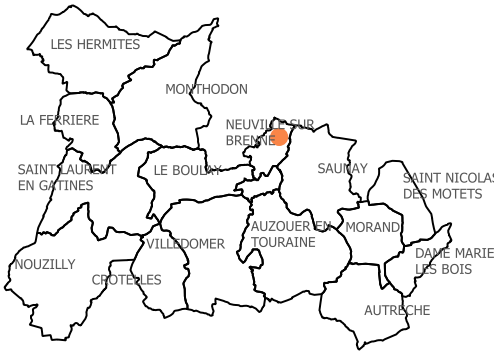



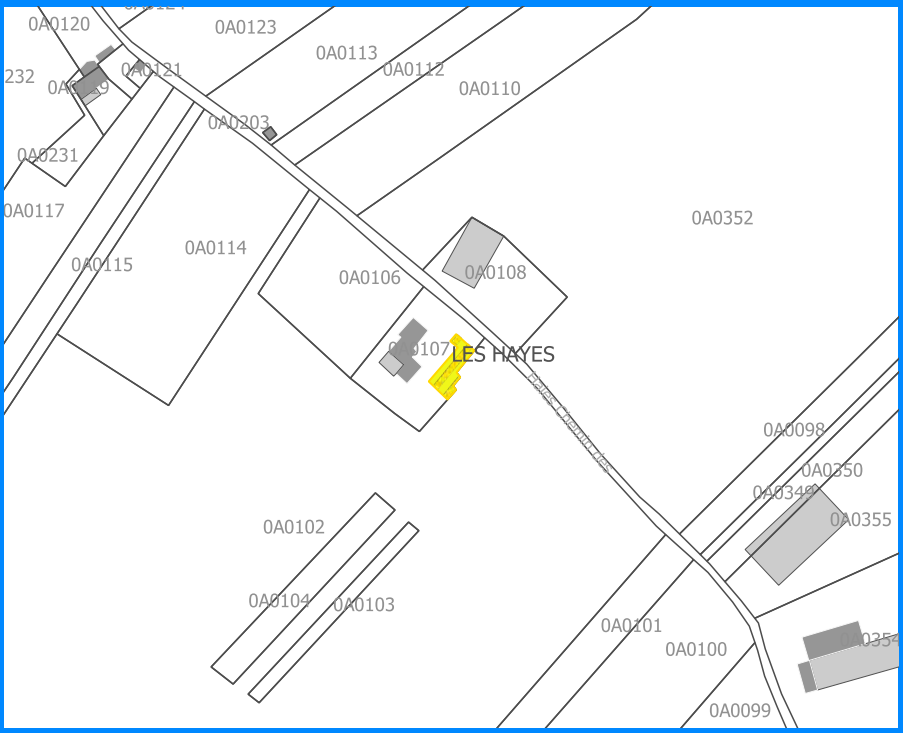

Neuville-sur-Brenne

CD-NEU09

Chemin des Haies
194

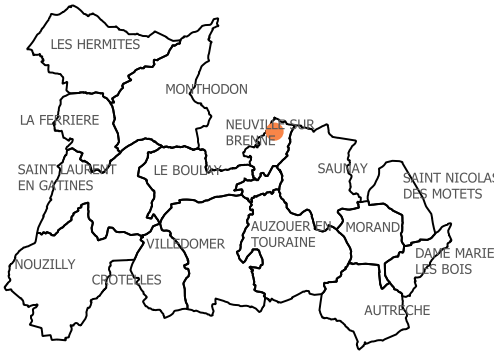



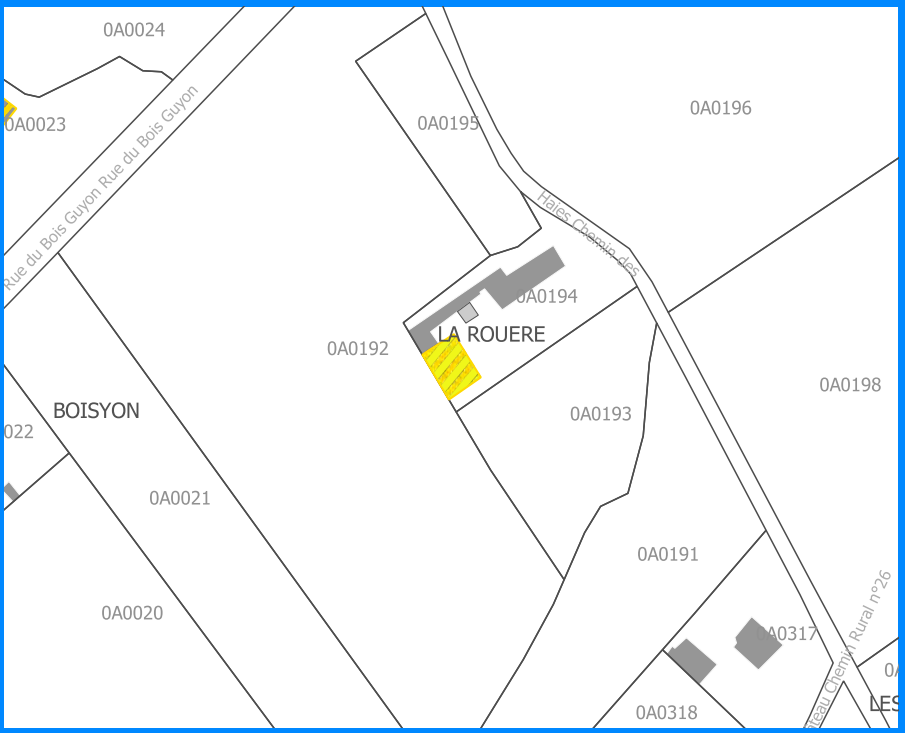

Neuville-sur-Brenne

CD-NEU10

L'Economie 165

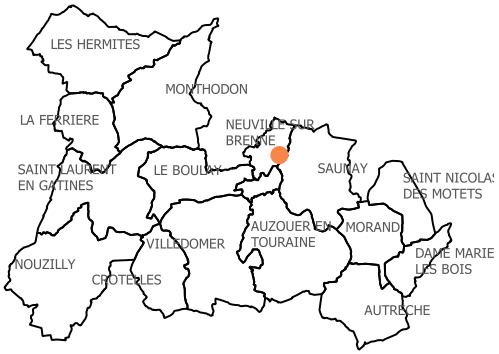

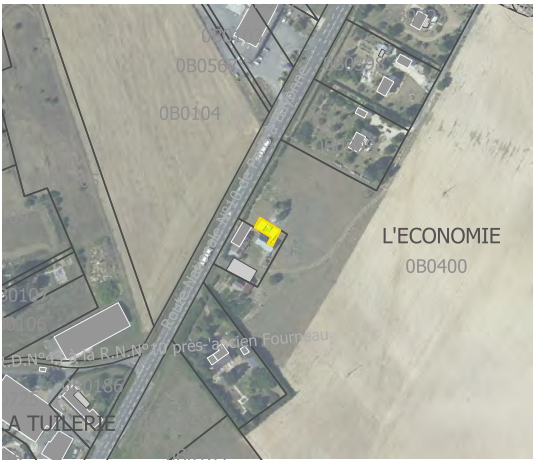

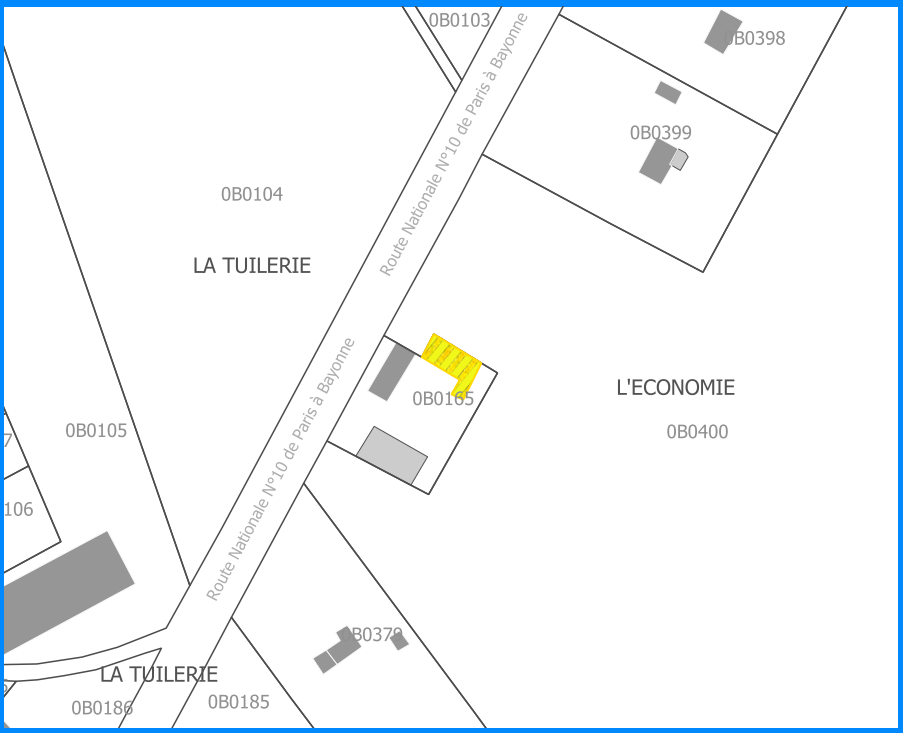

Le Ménagerie 885

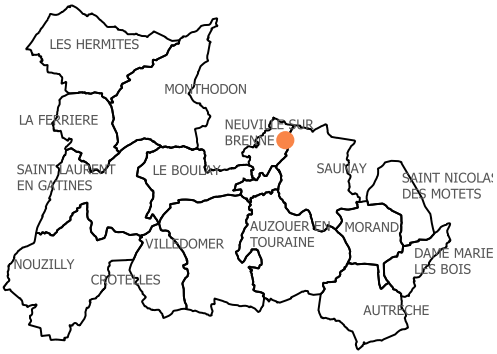

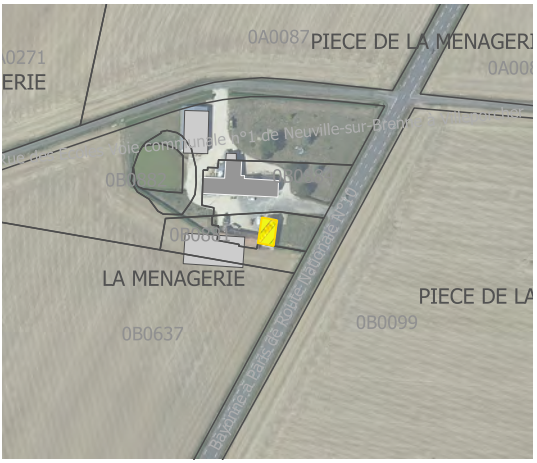

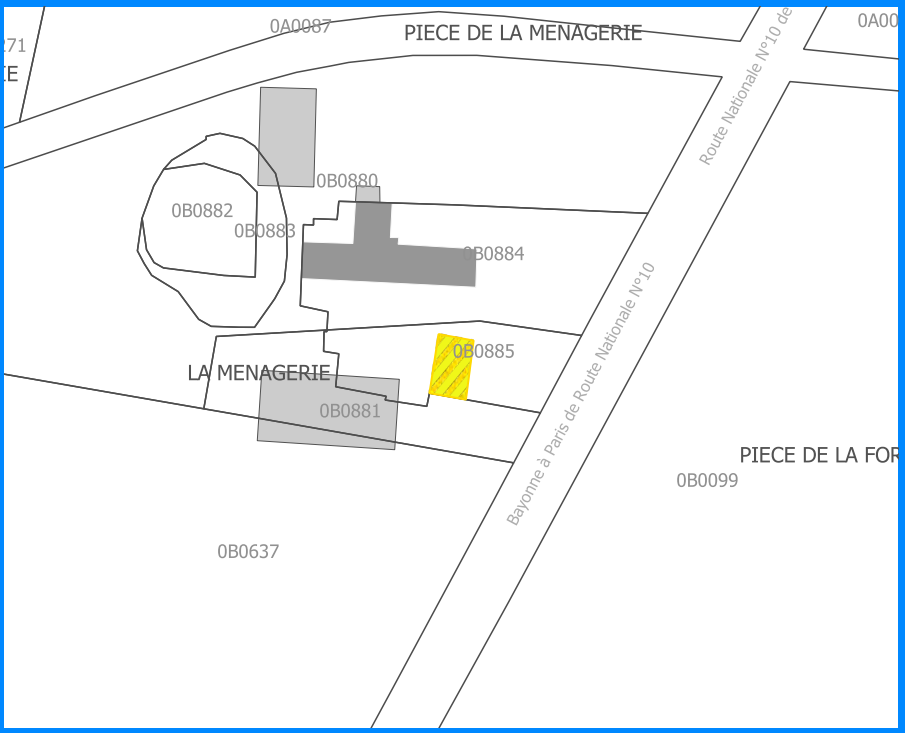

Saint-Nicolas-des-Motets

CD-NIC01

La Fortunerie

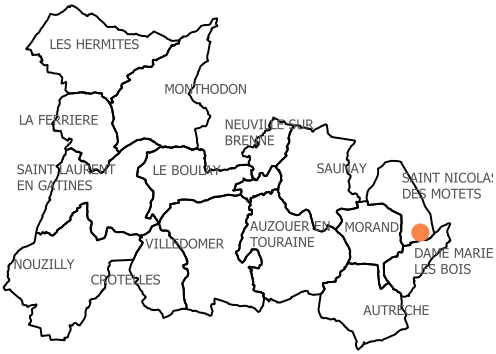

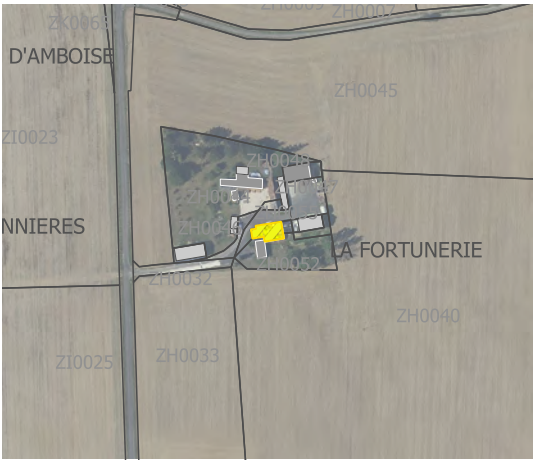

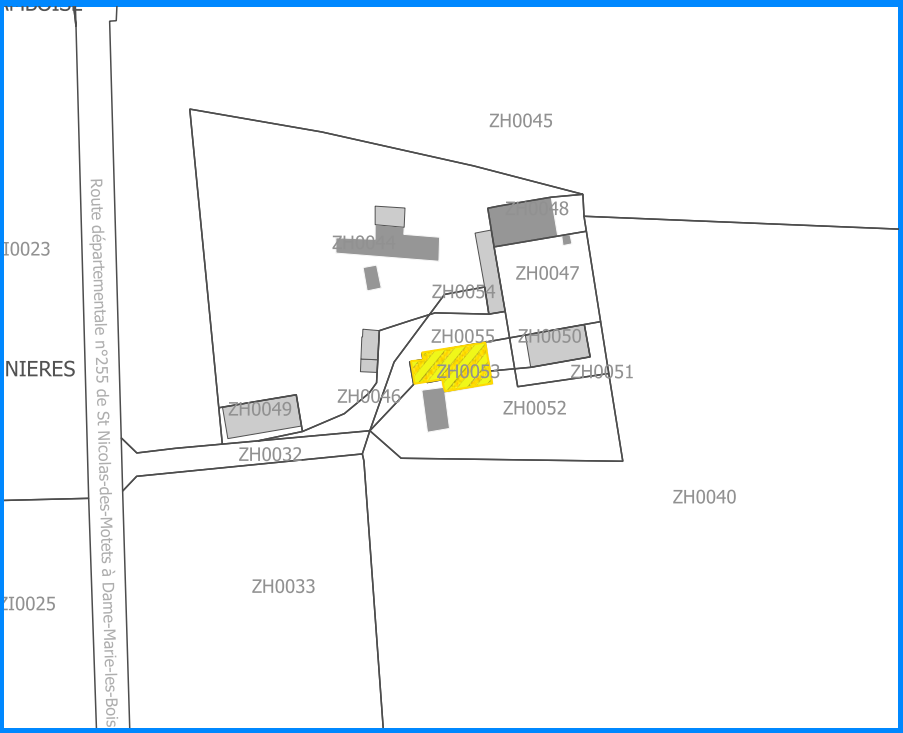

La Mauvinière

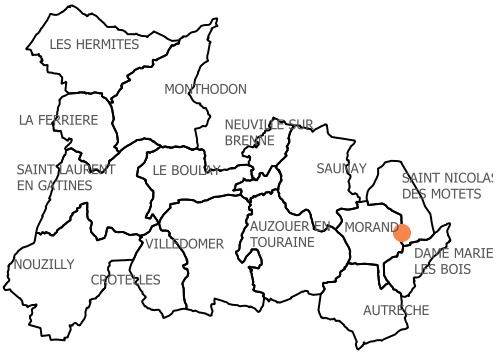

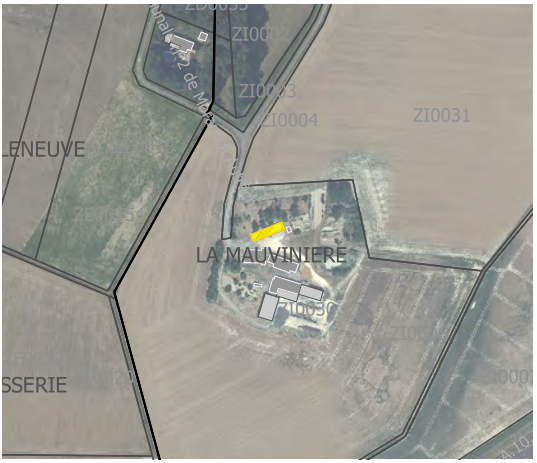



Saint-Nicolas-des-Motets

CD-NIC03

La Reverdière

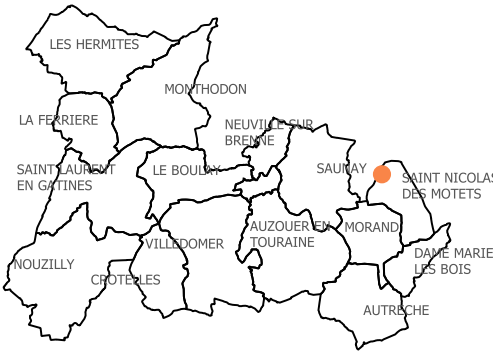

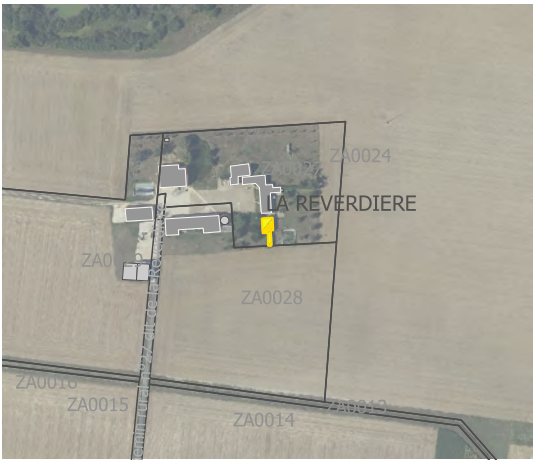

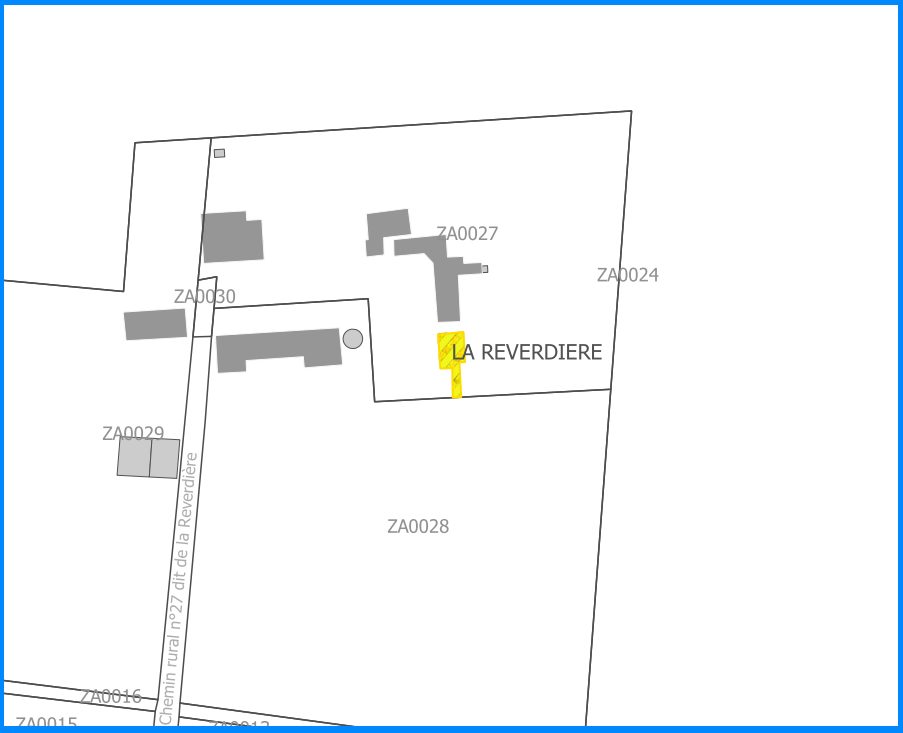

Saint-Nicolas-des-Motets

CD-NIC04

Boutte-Feu

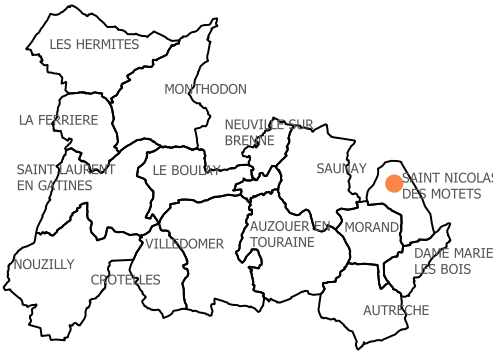

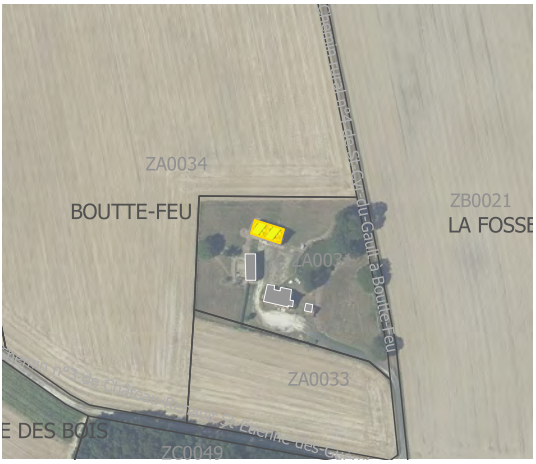



La Richardière

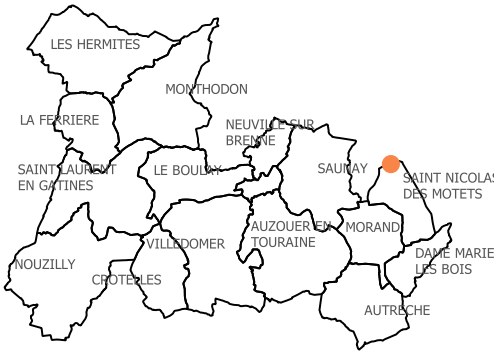





Saint-Nicolas-des-Motets

CD-NIC06

La Roserie

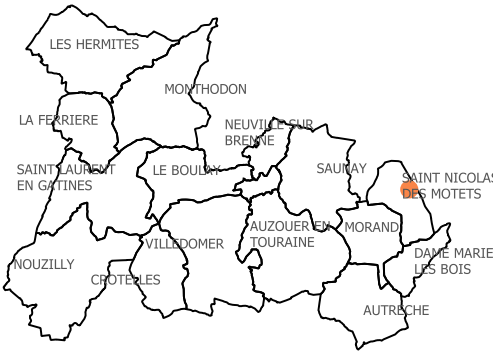





Beauregard

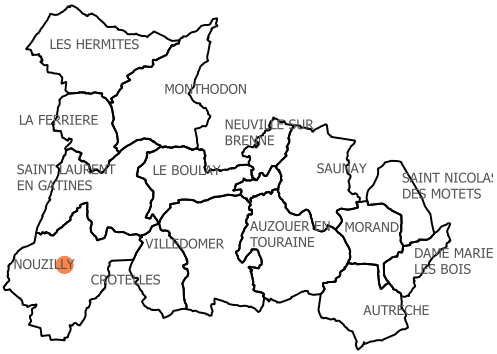
LES HERMITES
MONTHODON
LA FERRIERE
NEUVILLE SUR BRENNE
SAINT LAURENT EN GATINES
LE BOULAY
SAUNAY
SAINT NICOLAS DES MOTETS
AUZOUER EN TOURAINE
MORAND
VILLEDOMER
DAME MARIE LES BOIS
NOUZILLY
CROTELLES
AUTRECHE

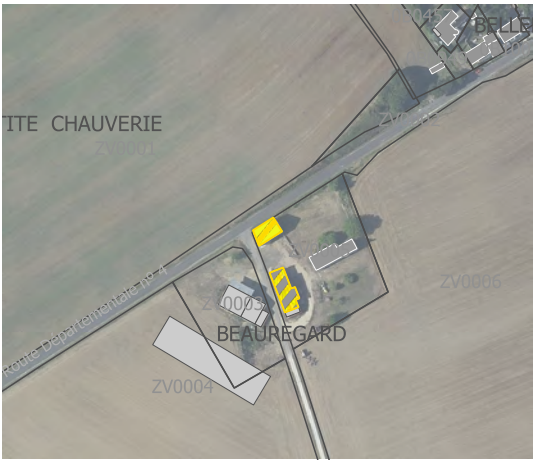
TITE CHAUVERIE
ZV0001
Route départementale n°4
ZV0006
ZV0004
BEAUREGARD

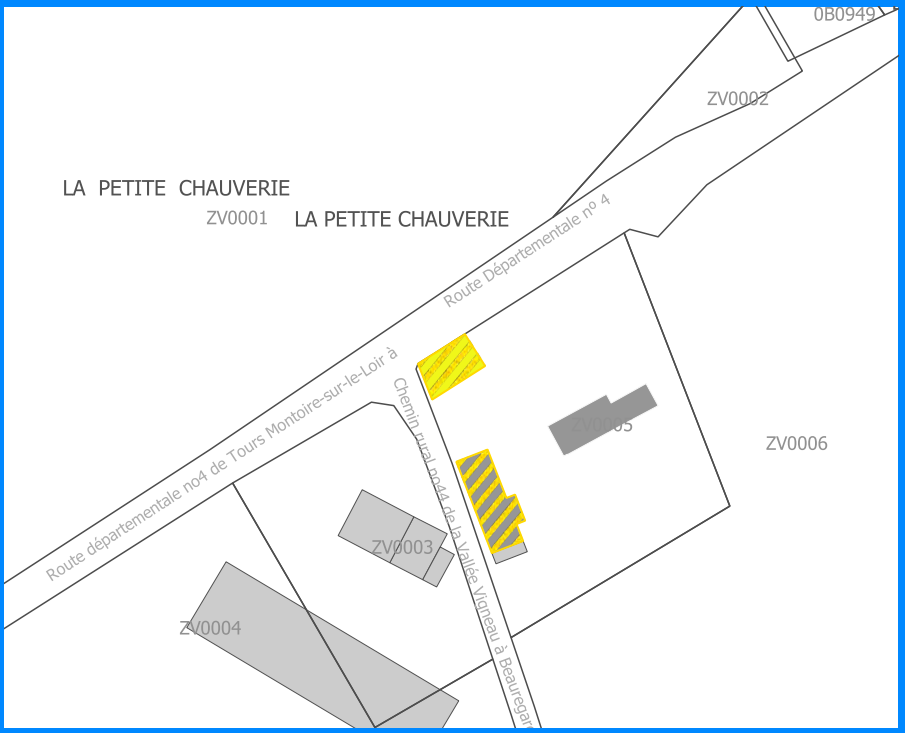
0B0949
ZV0002
LA PETITE CHAUVERIE
ZV0001
LA PETITE CHAUVERIE
Route Départementale nº 4
Route départementale no4 de Tours Montoire-sur-le-Loir à
Chemin rural no44 de la Vallée Vigneau à Beauregard
ZV0006
ZV0003
ZV0004

Beauregard 2

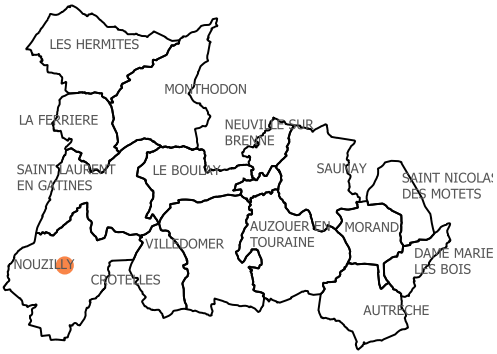

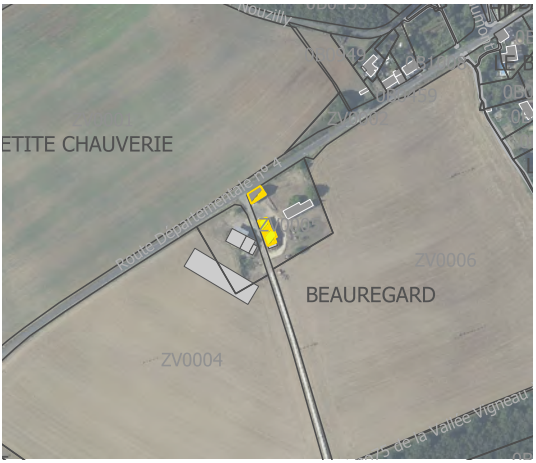

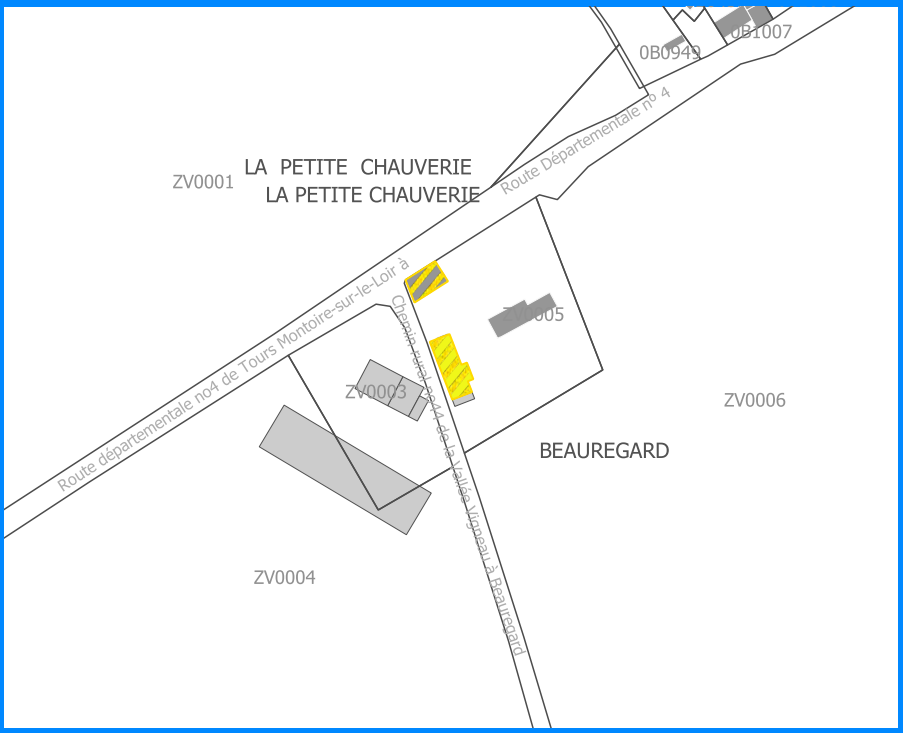

Nouzilly

CD-NOU03

Bel Air

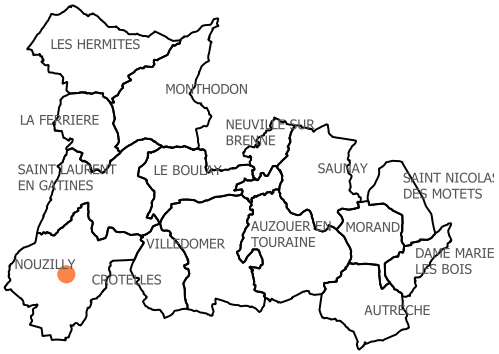





Nouzilly

CD-NOU04

La Boissière

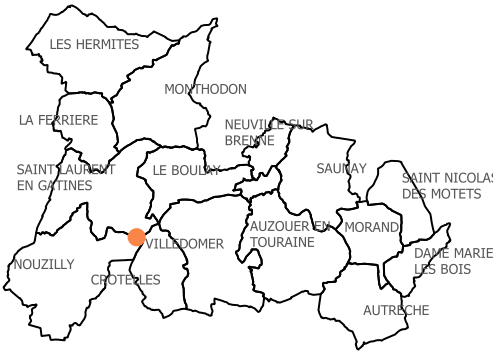

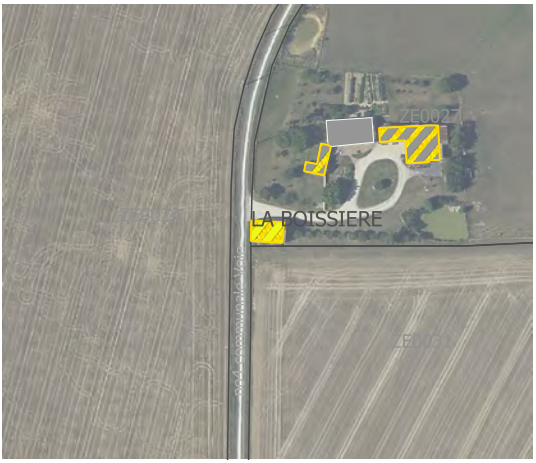

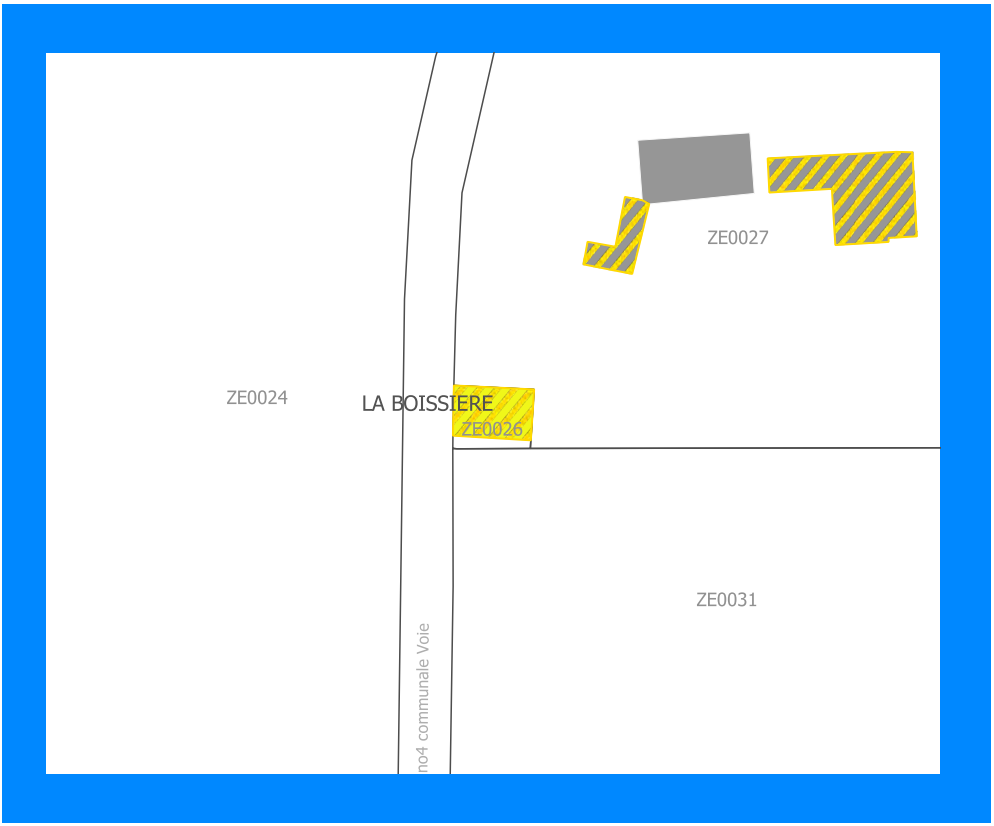

Nouzilly

CD-NOU05

La Boissière 2

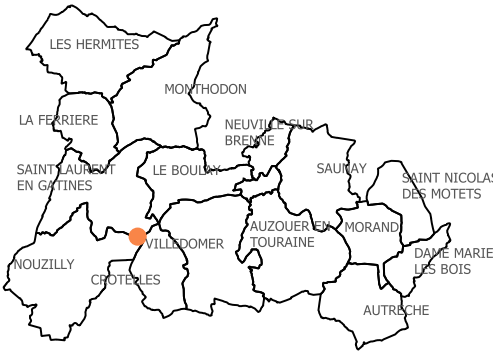



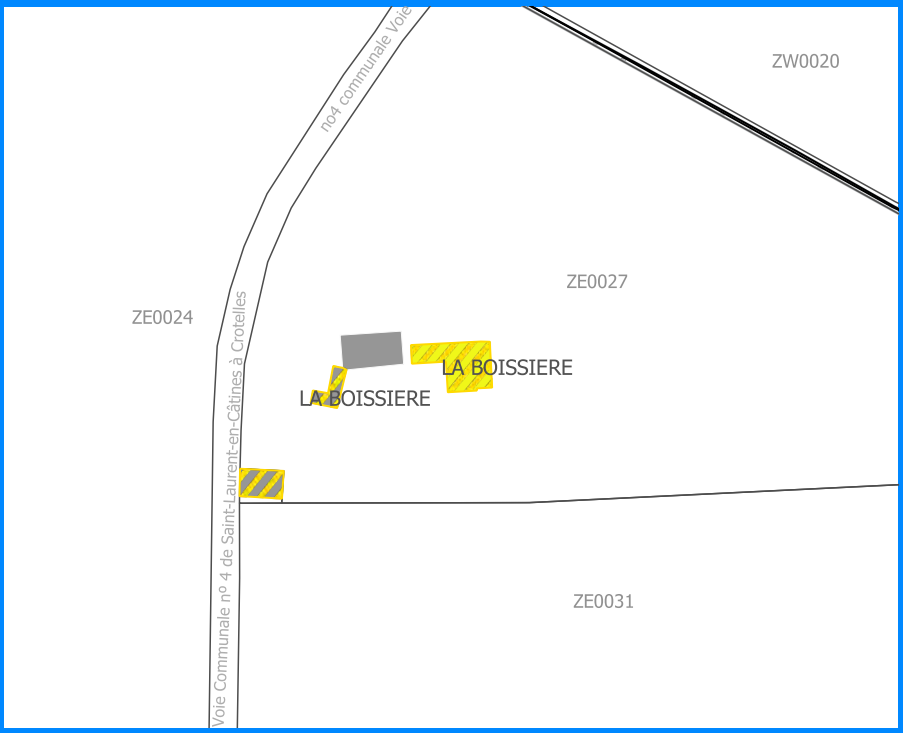

Nouzilly

CD-NOU06

La Bourlerie

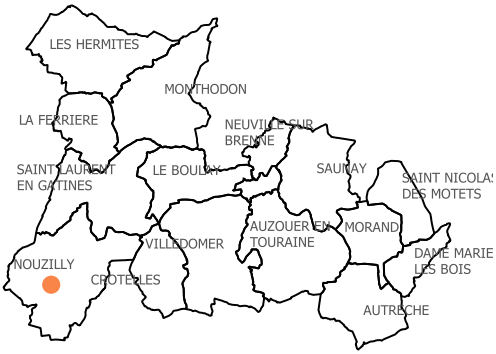





Nouzilly

CD-NOU07

La Burerie

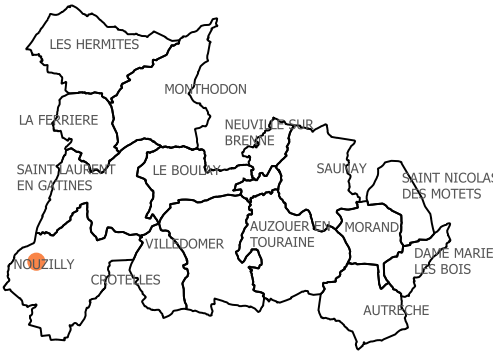





La Chauvellerie

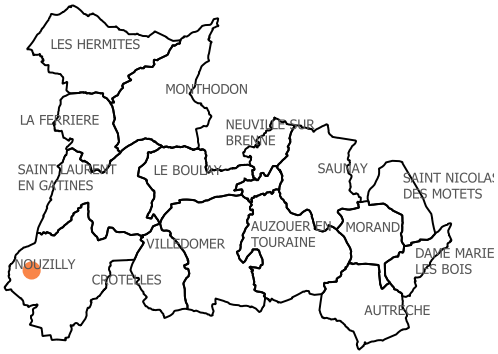



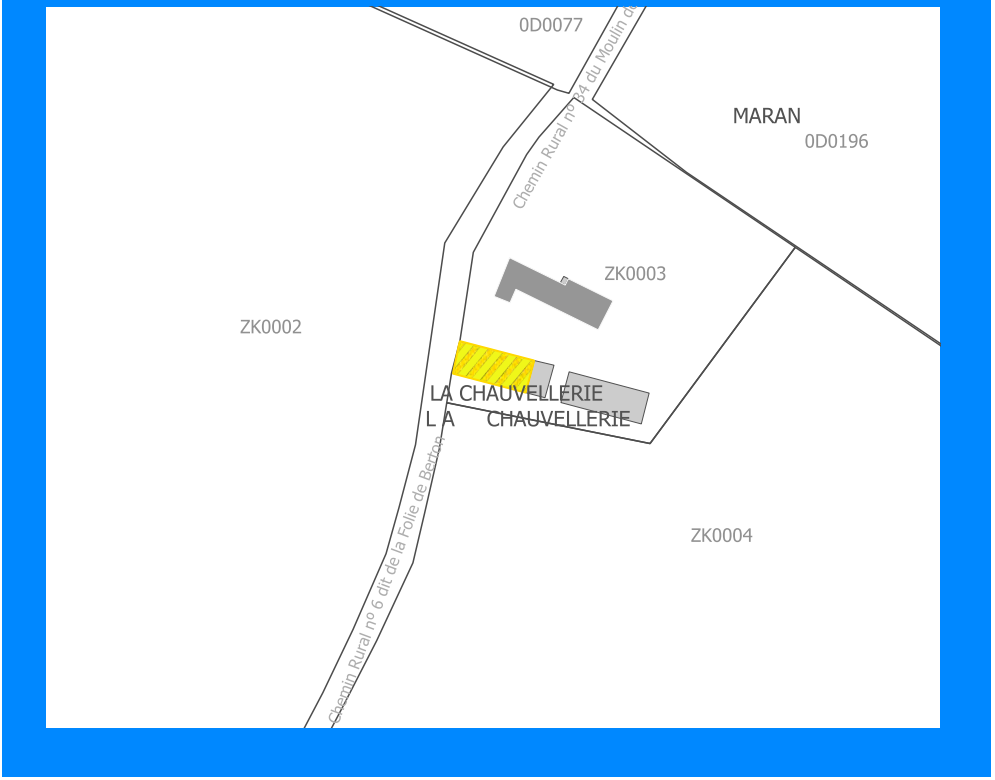

La Chênerie

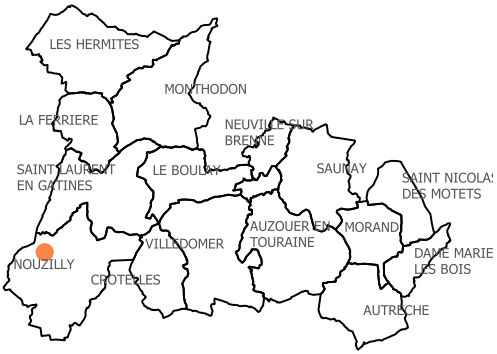
LES HERMITES
MONTHODON
LA FERRIERE
NEUVILLE SUR BRENNE
SAINT LAURENT EN GATINES
LE BOULAY
SAUNAY
SAINT NICOLAS DES MOTETS
AUZOUER EN TOURAINE
MORAND
VILLEDOMER
DAME MARIE LES BOIS
NOUZILLY
CROTELLES
AUTRECHE


0C0078
ZP0003
0C0692
BOIS DE LA CHESNERIE
0C0081
Chemin Rural nº 34 du Moulin de Berton
LA CHESNER
0C0362
0C0354
0C0361

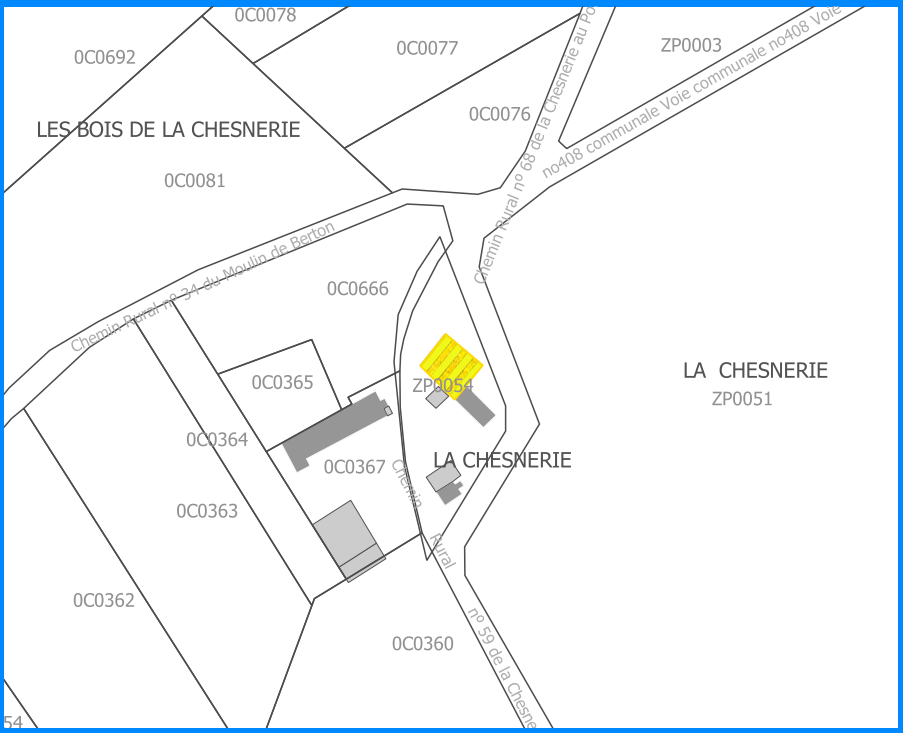
0C0078
0C0692
0C0077
ZP0003
LES BOIS DE LA CHESNERIE
0C0076
0C0081
Chemin Rural nº 68 de la Chesnerie au Po
no408 communale Voie communale no408 Voie
Chemin Rural nº 34 du Moulin de Berton
0C0666
0C0365
ZP0054
LA CHESNERIE
ZP0051
0C0364
0C0367
LA CHESNERIE
0C0363
Chemin Rural
0C0362
0C0360
no 59 de la Chesne
54

La Chèvrie

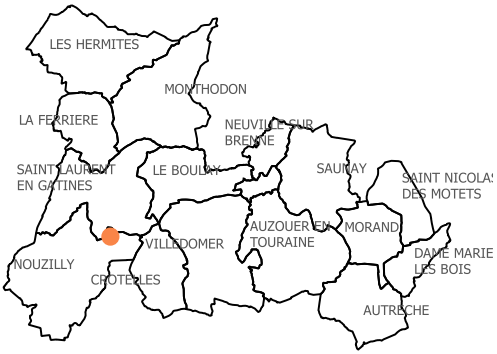
LES HERMITES
MONTHODON
LA FERRIERE
NEUVILLE SUR BRENNE
SAINT LAURENT EN GATINES
LE BOULAY
SAUNAY
SAINT NICOLAS DES MOTETS
AUZOUER EN TOURAINE
MORAND
VILLEDOMER
NOUZILLY
CROTELLES
DAME MARIE LES BOIS
AUTRECHE

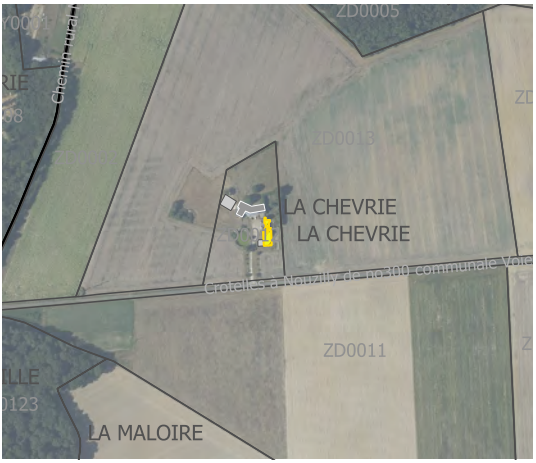
ZD0005
Chemin rural
ZD0013
LA CHEVRIE
LA CHEVRIE
ZD0011
LA MALOIRE


ZD0002
ZD0013
ZD0012
LA CHEVRIE
ZD0011
MALOIRE

Nouzilly

CD-NOU11

La Durerie

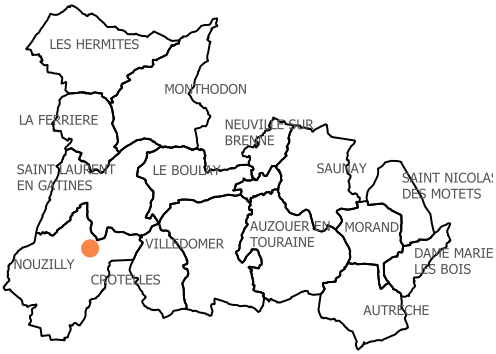



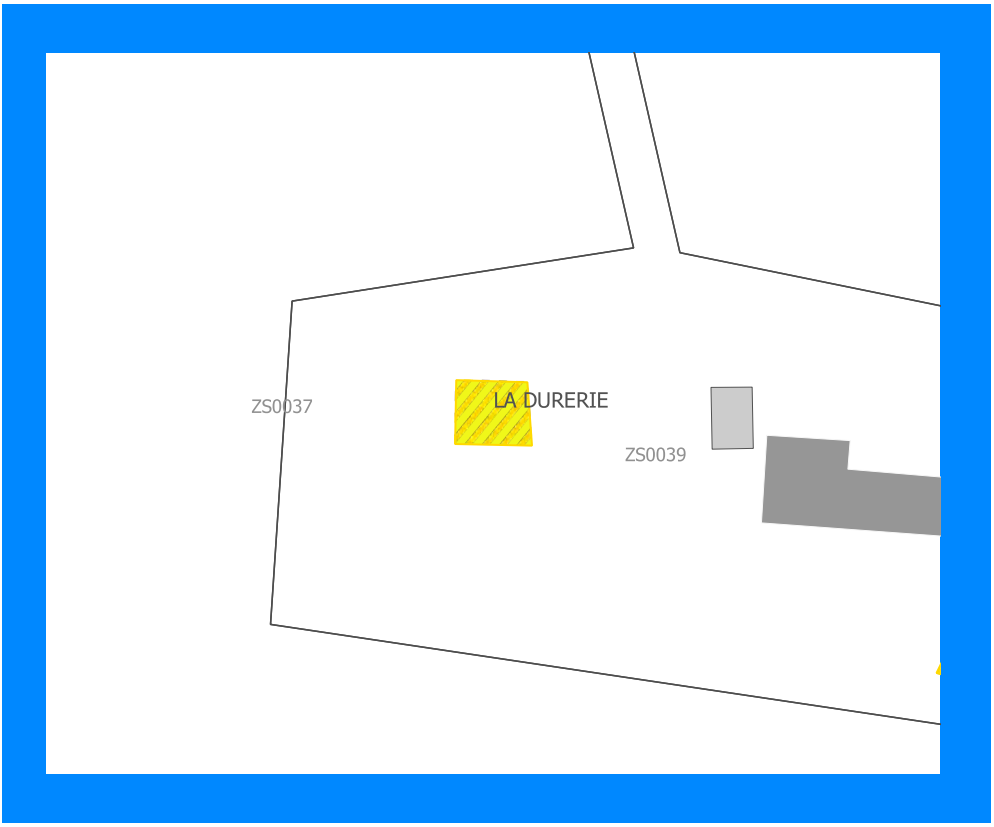

Nouzilly

CD-NOU12

La Durerie 2

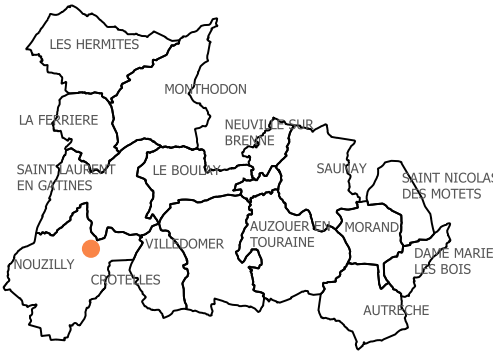

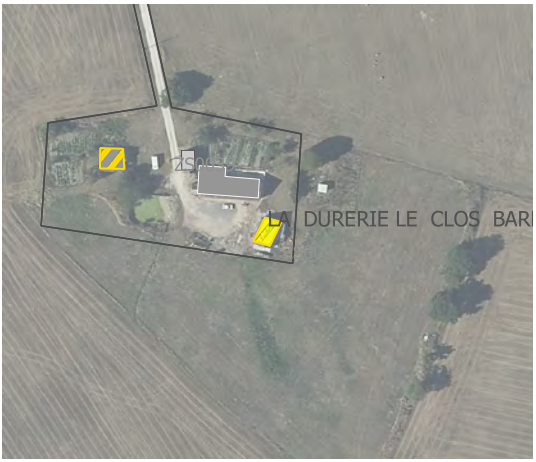

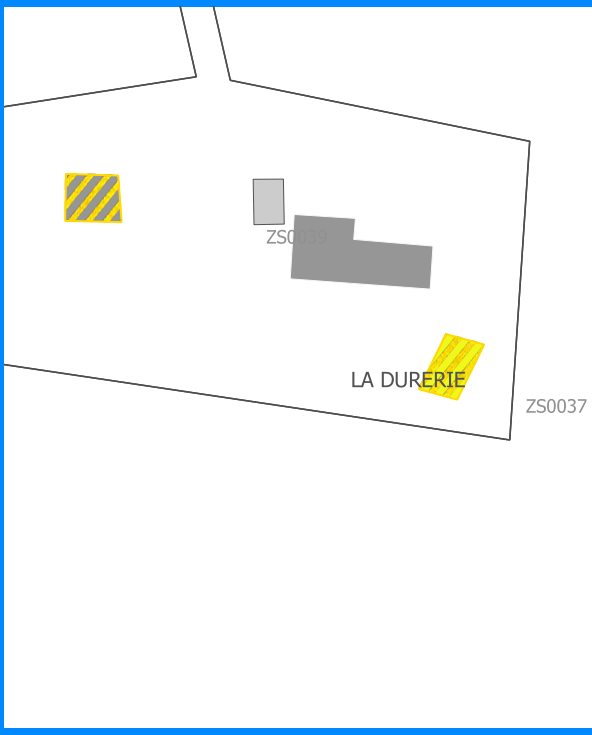

Nouzilly

CD-NOU13

La Fosse

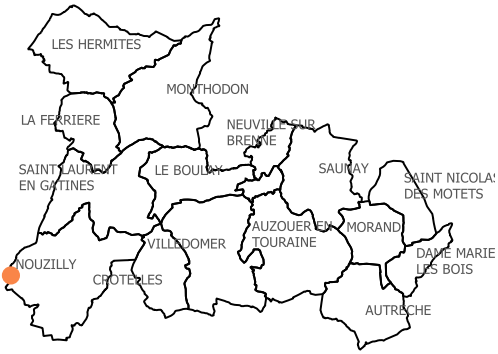

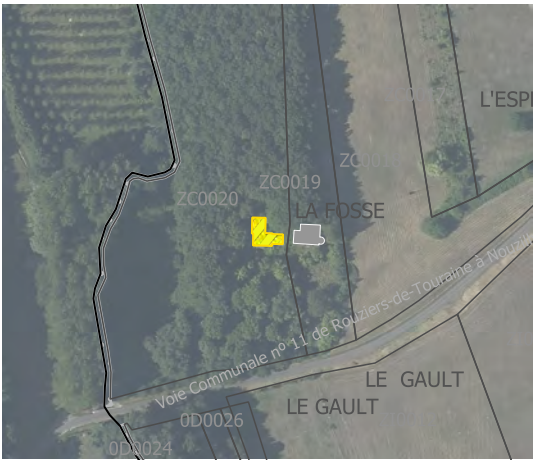



Nouzilly

CD-NOU14

La Galinière

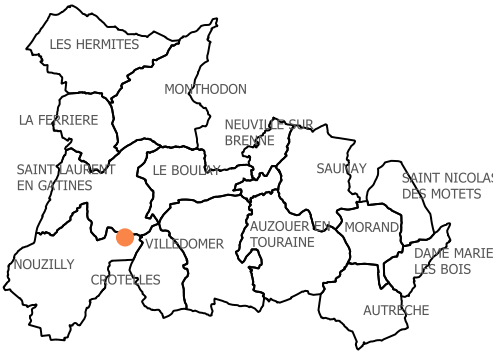





Nouzilly

CD-NOU15

La Gapière

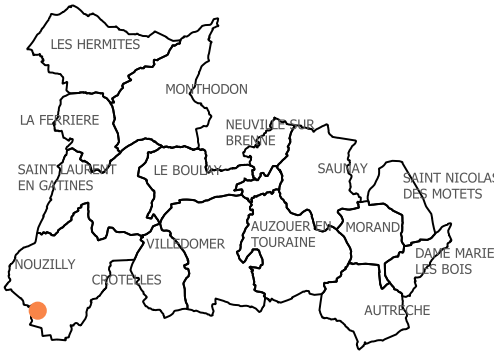



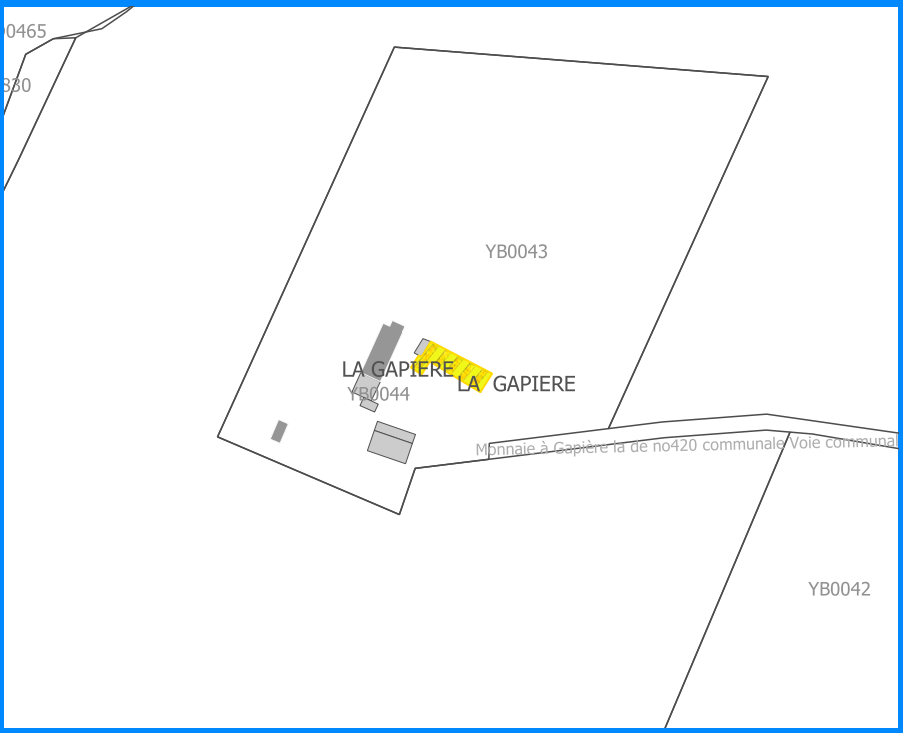

La Guéraudière

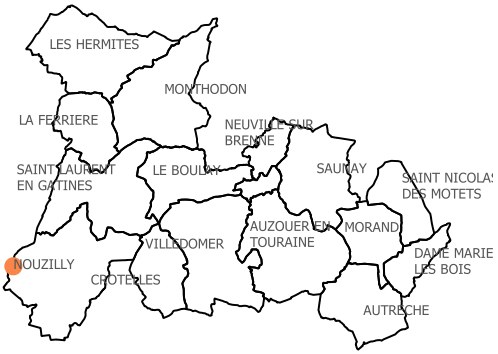





Nouzilly

CD-NOU17

La Hallière

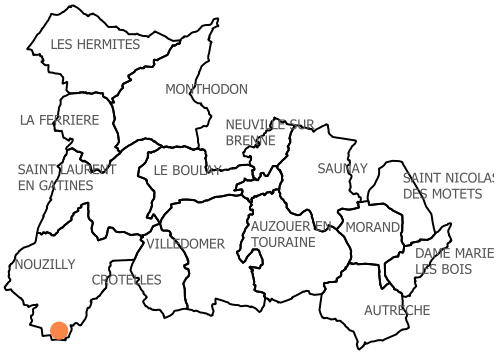



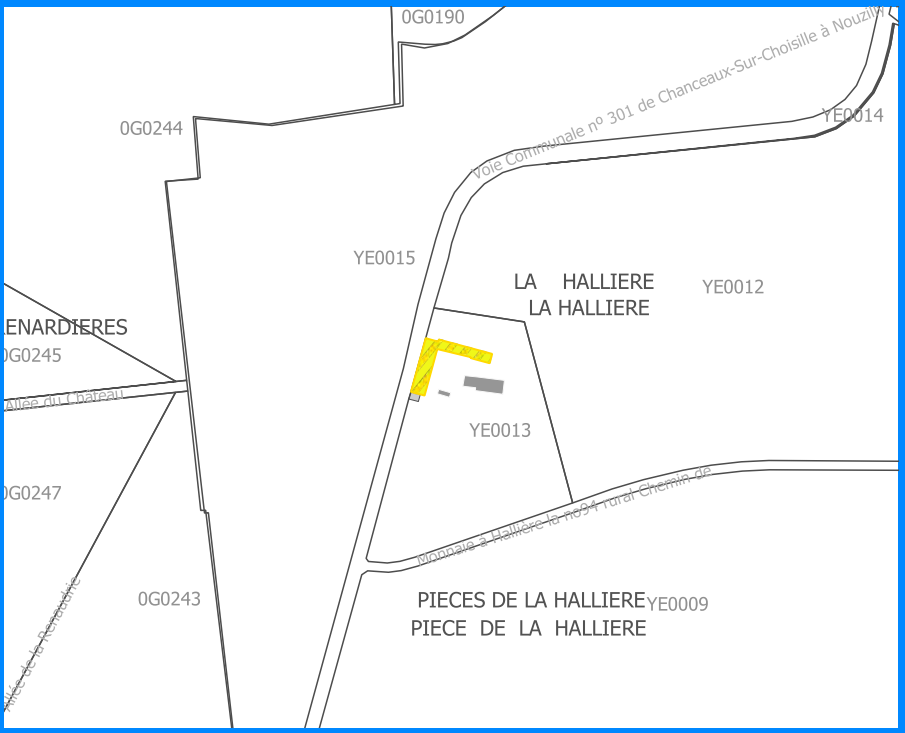

Nouzilly

CD-NOU18

La Lousière

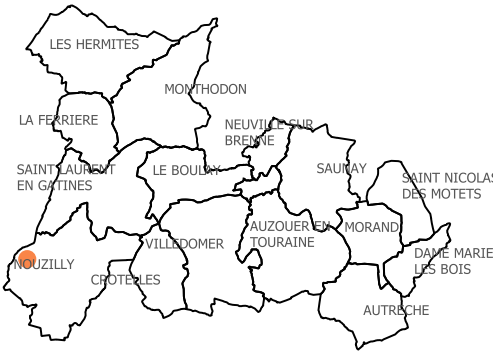



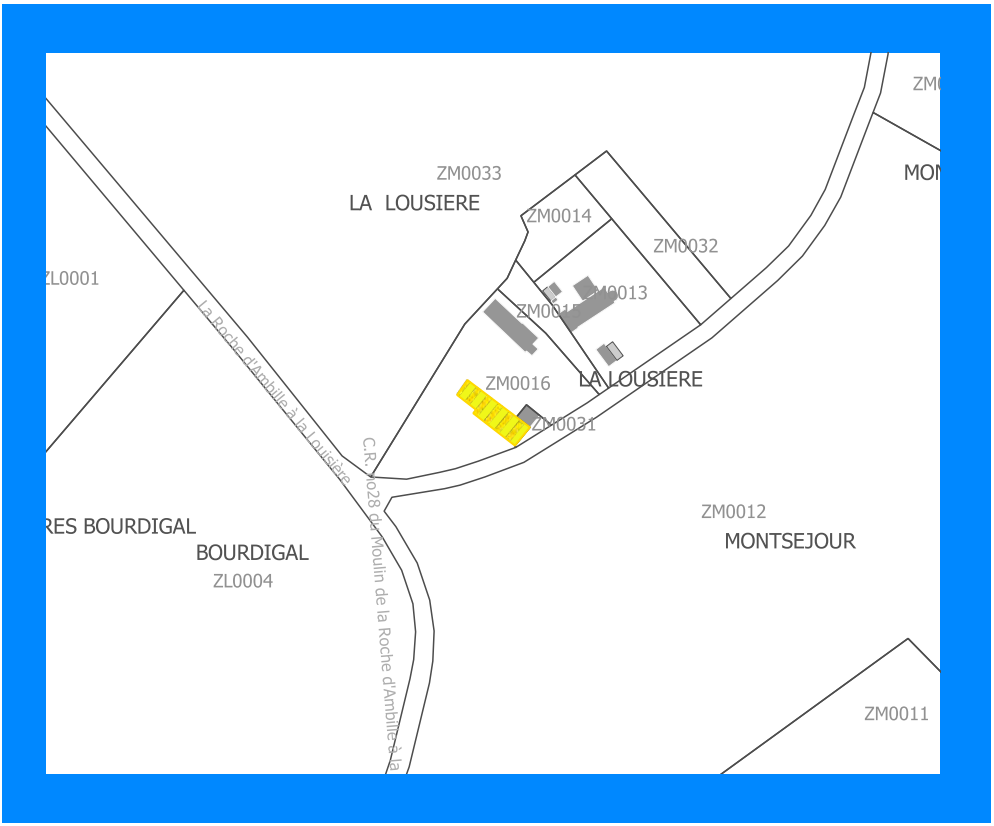

Nouzilly

CD-NOU19

La Morinière

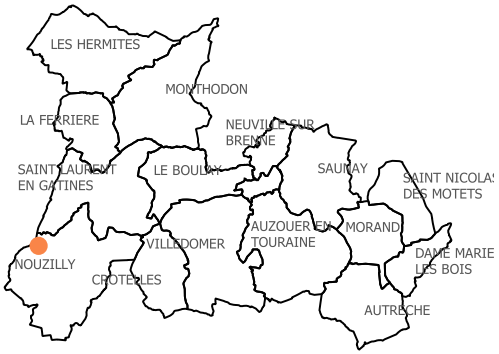

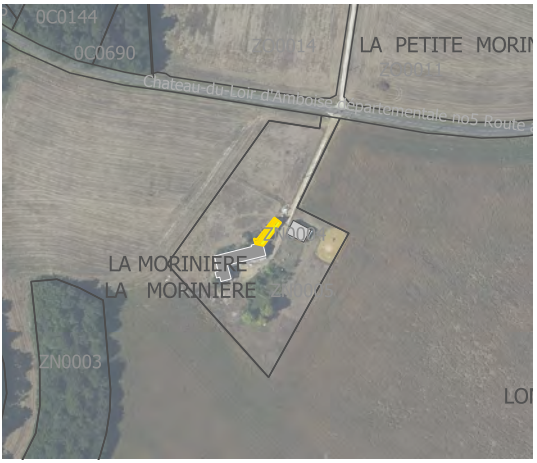

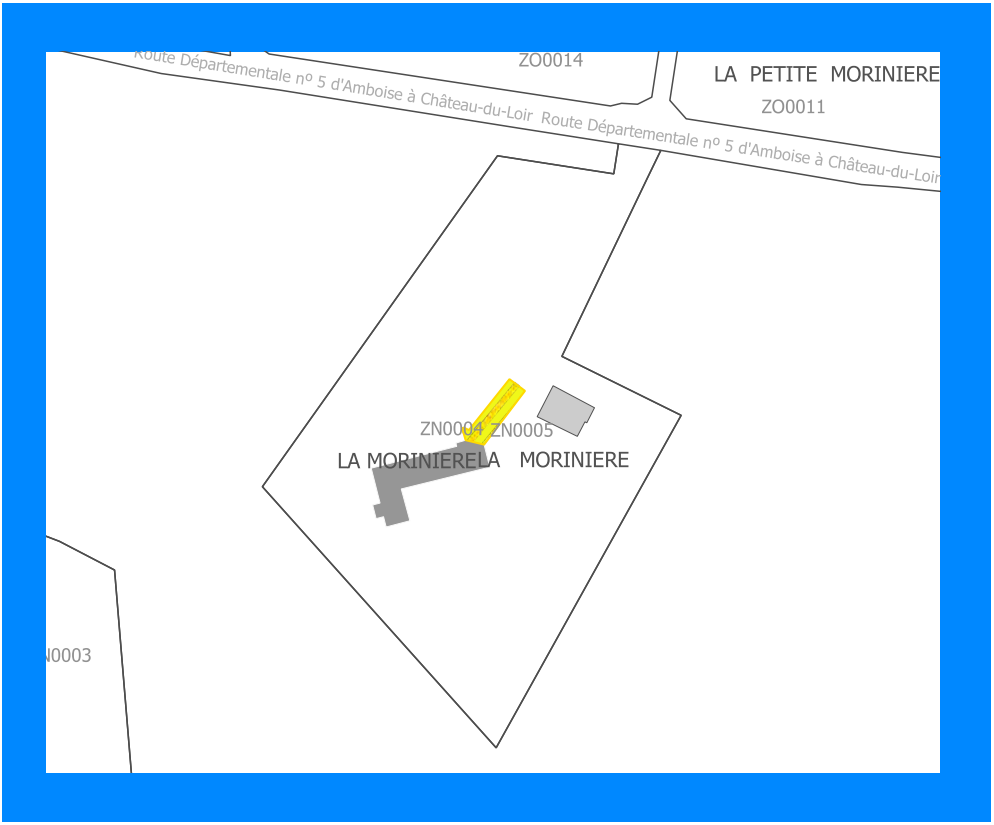

Nouzilly

CD-NOU20

La Perrière

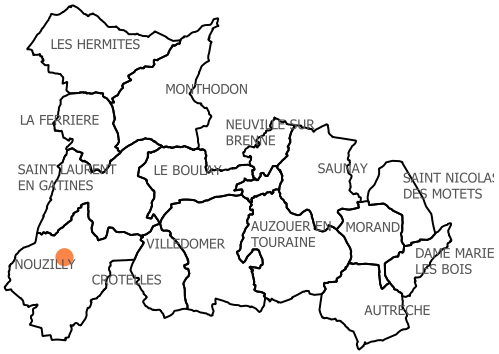



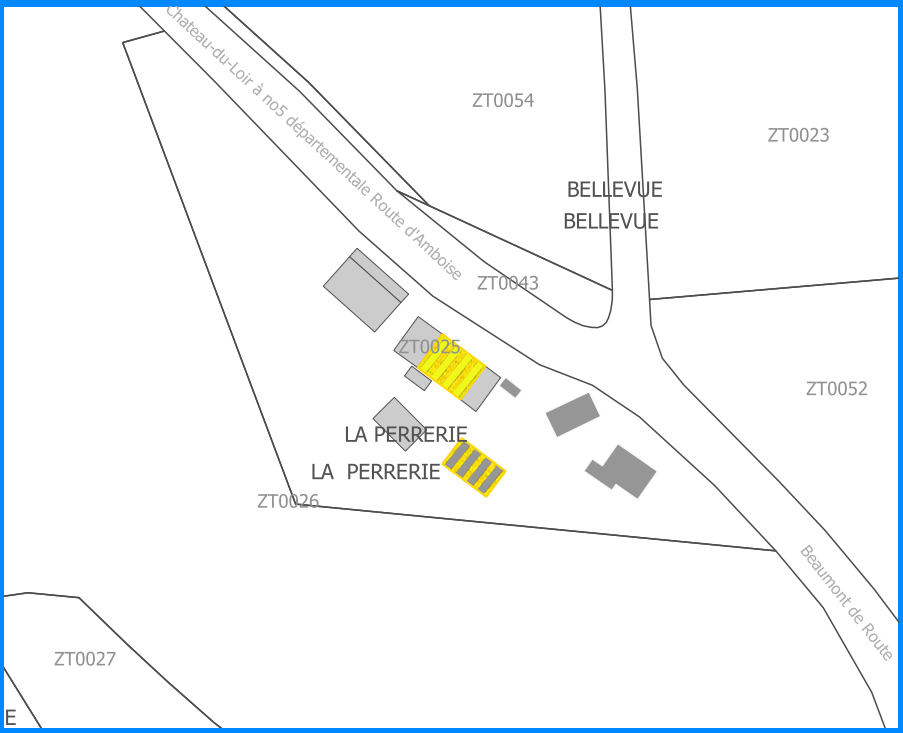

La Perrière 2

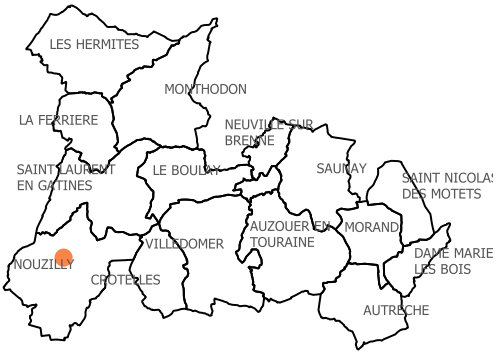



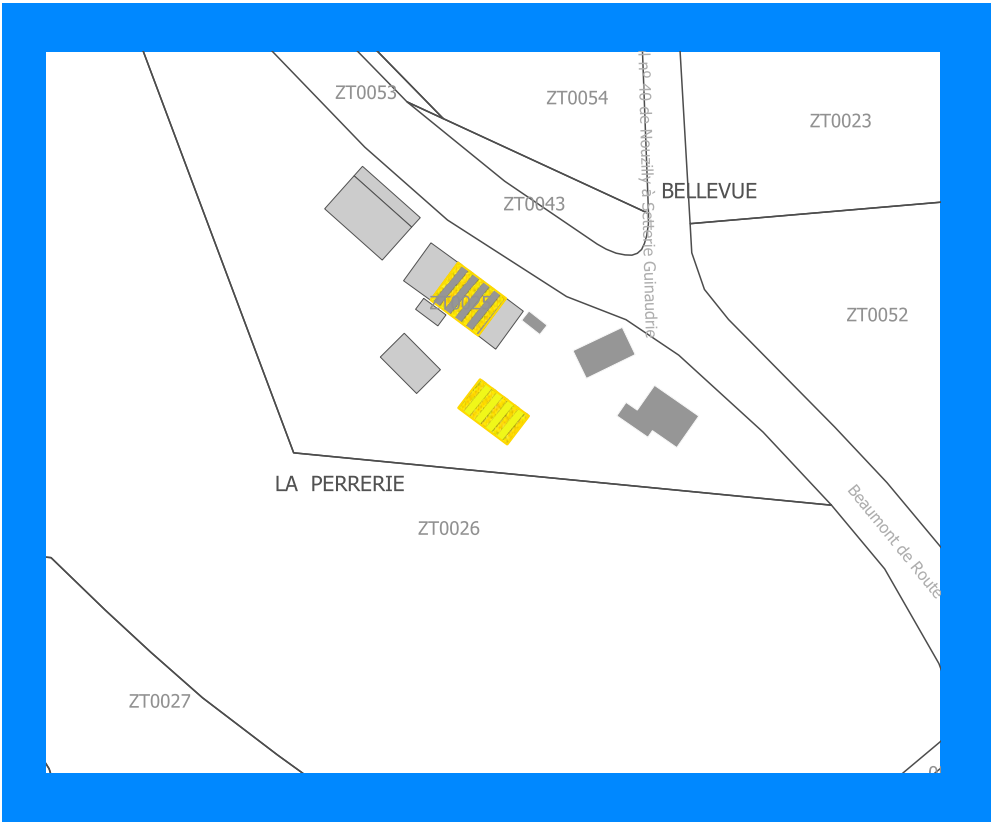

Nouzilly

CD-NOU22

La Petite Simonière

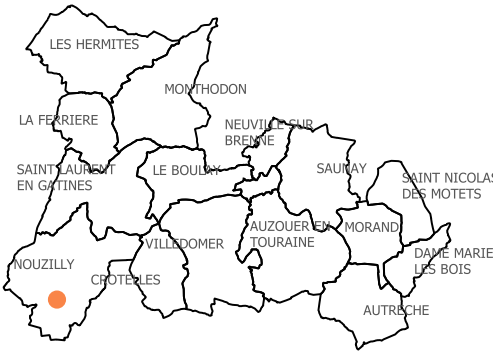



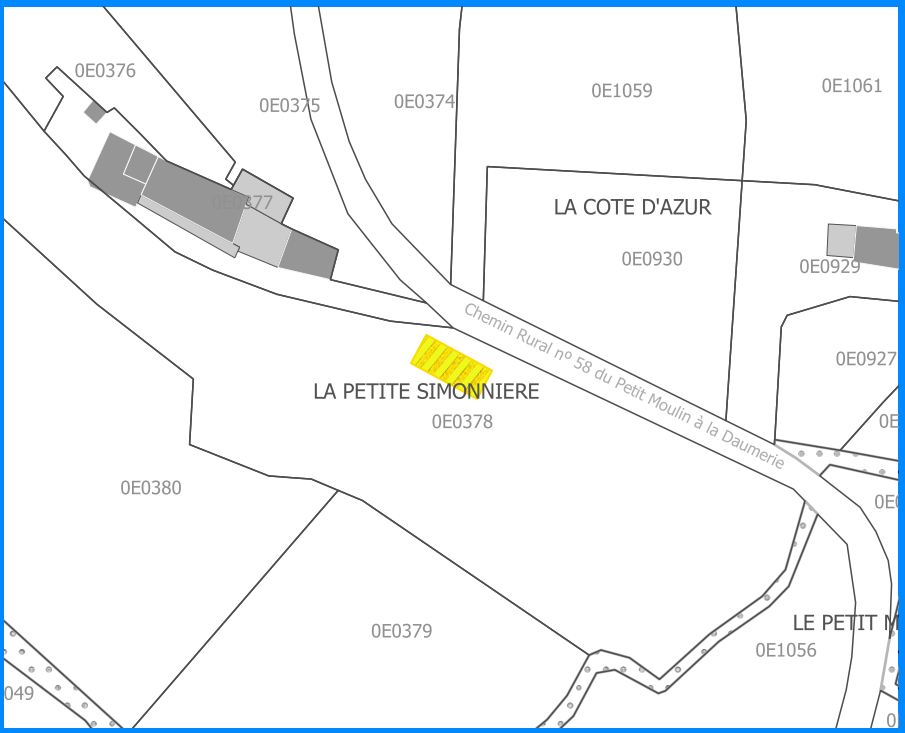

Nouzilly

CD-NOU23

La Soudrerie

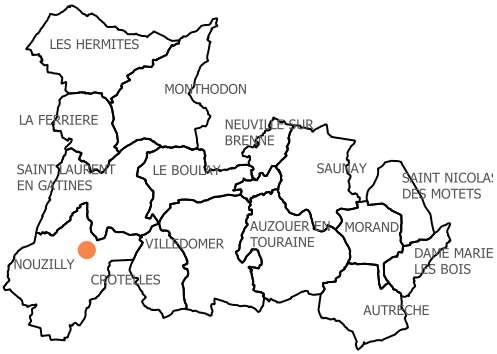

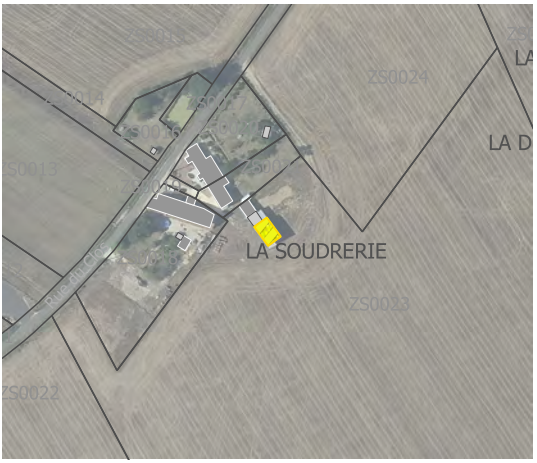

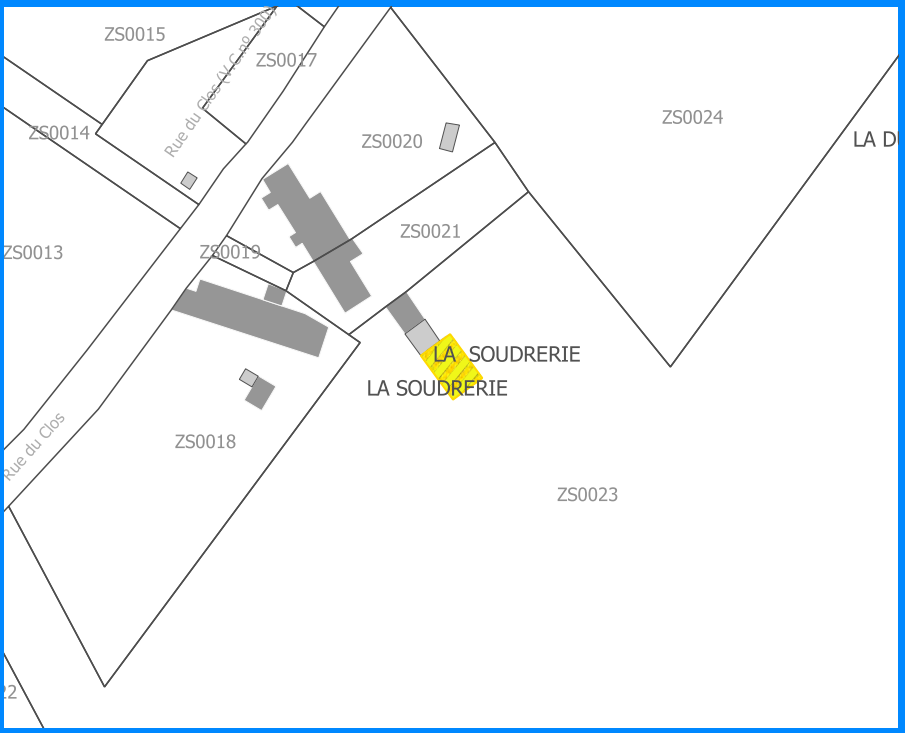

Nouzilly

CD-NOU24

Le Gault

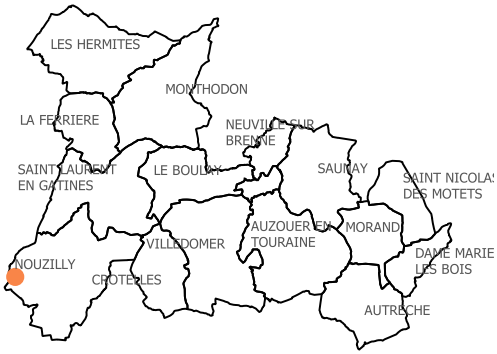

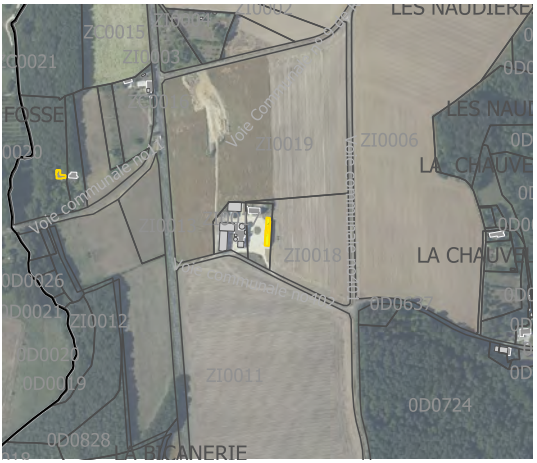

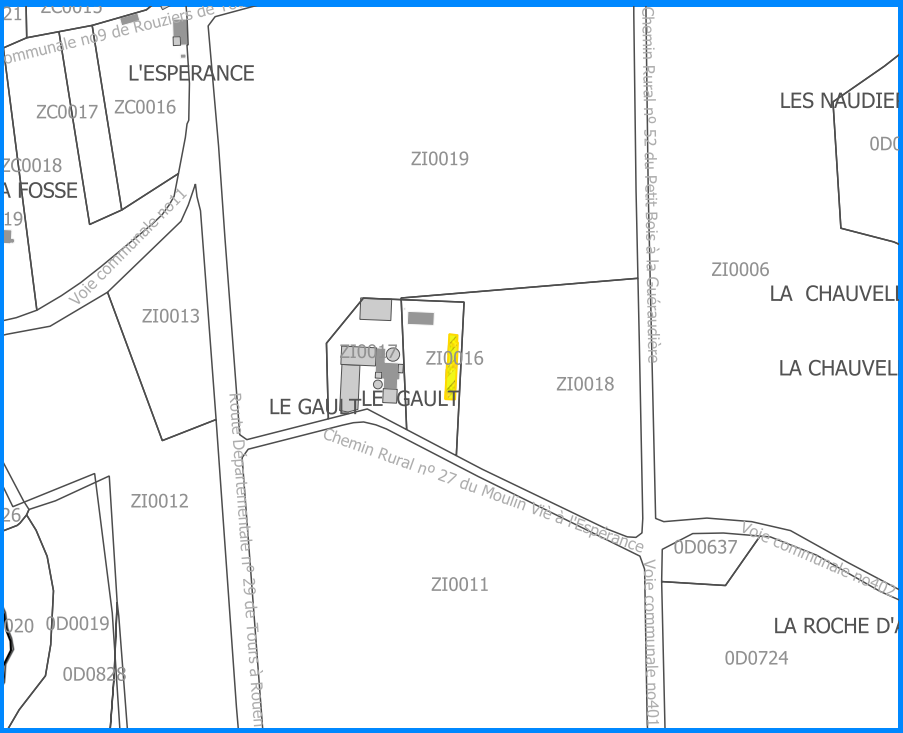

Nouzilly

CD-NOU25

Le Hallier

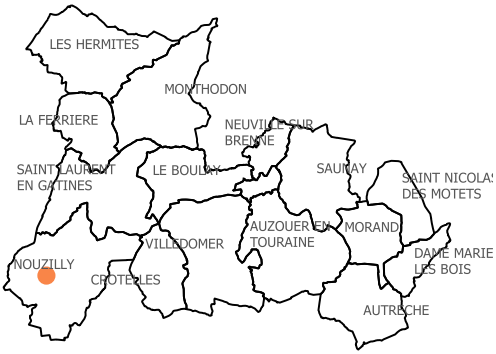



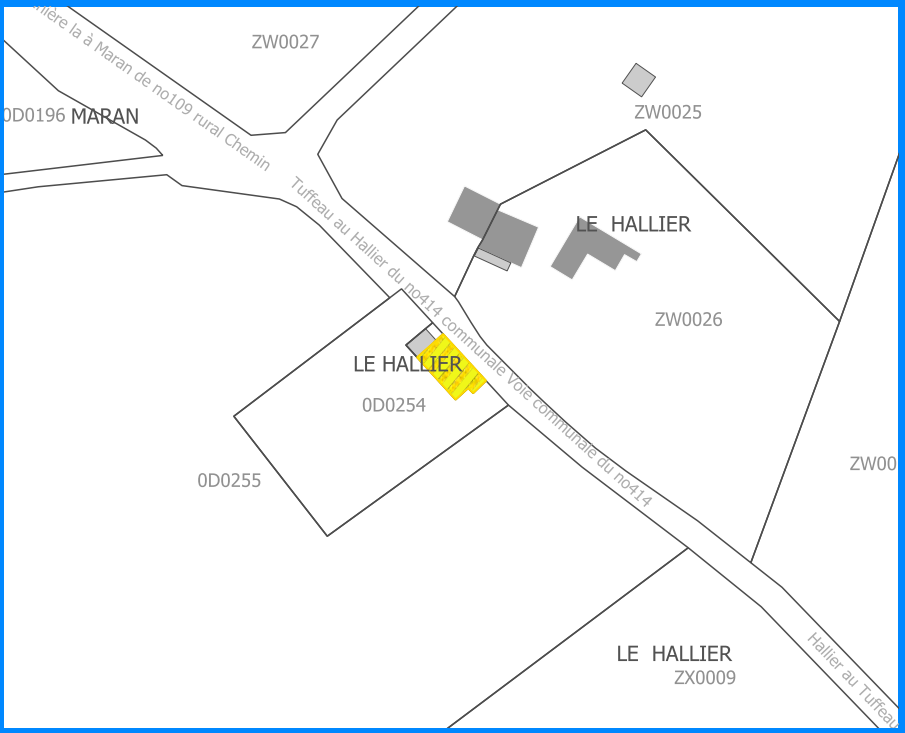

Nouzilly

CD-NOU26

Le Petit Moulin

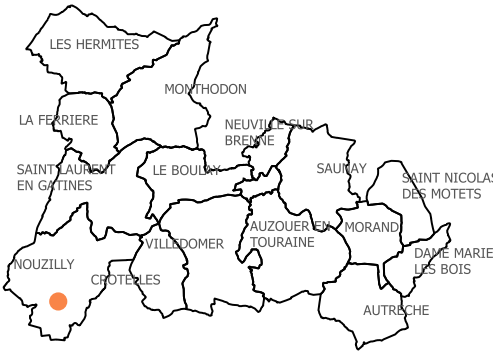

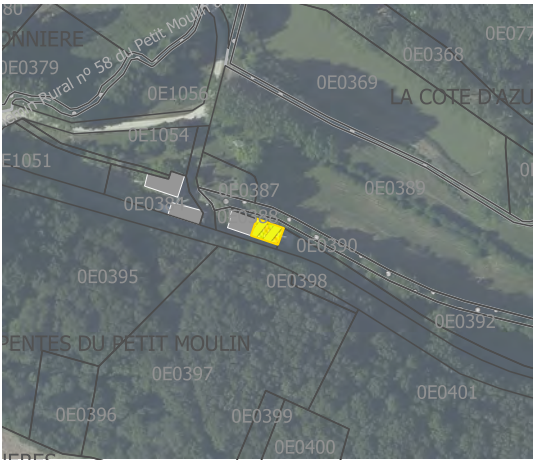

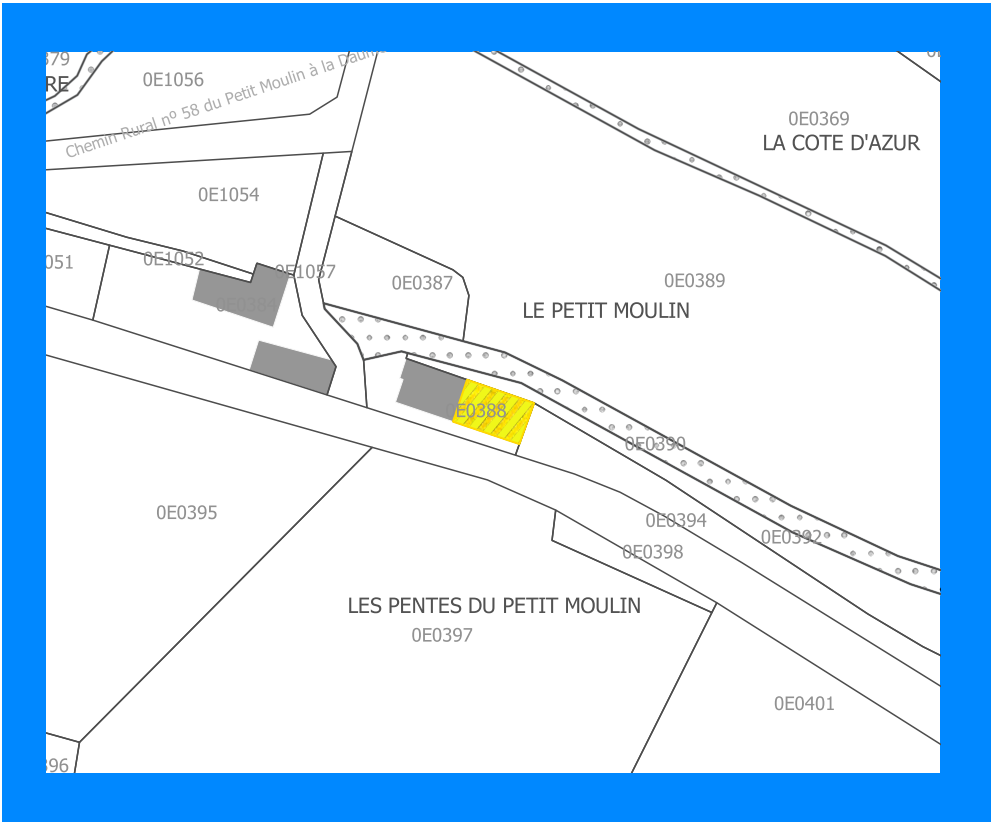

Nouzilly

CD-NOU27

Le Plessis Rose

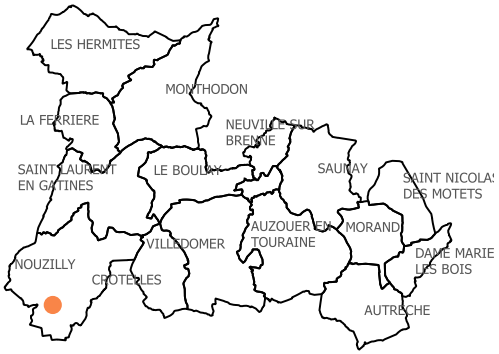

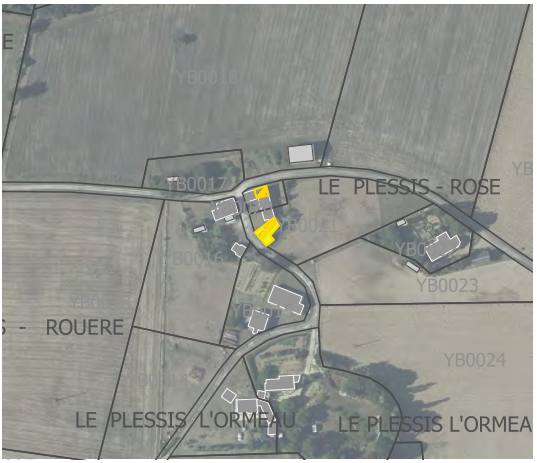

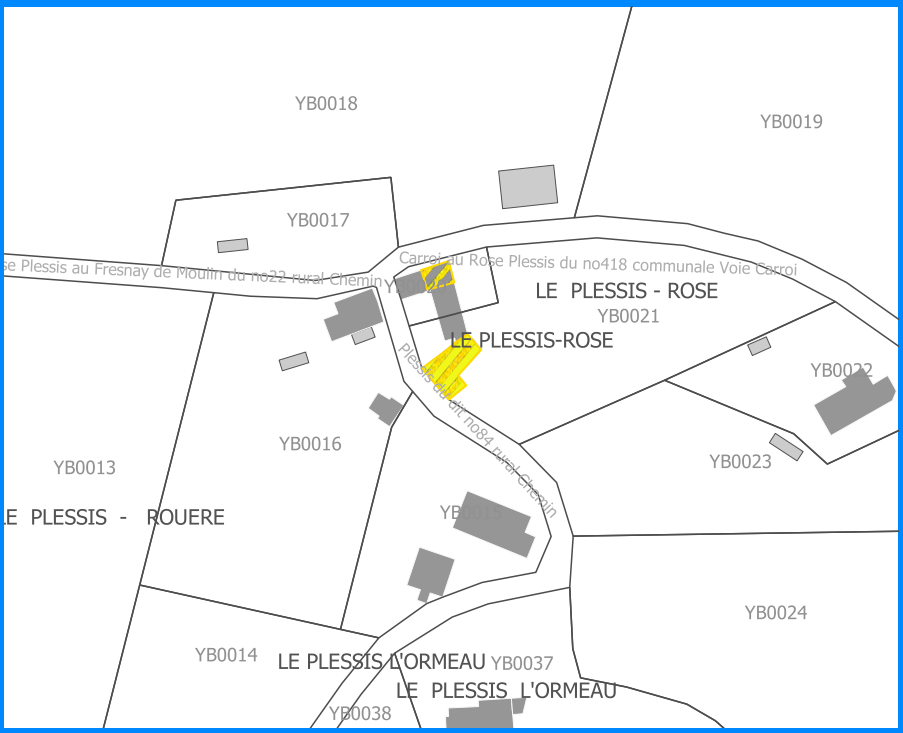

Nouzilly

CD-NOU28

Le Plessis Rose 2

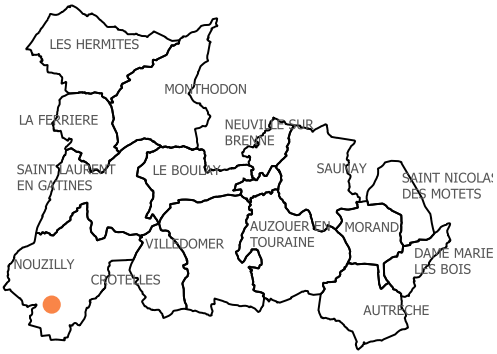

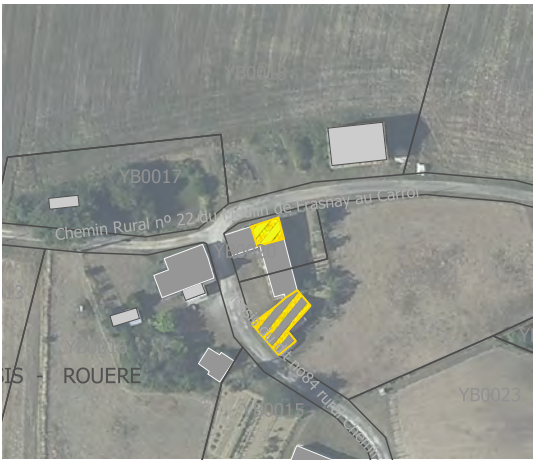



Nouzilly

CD-NOU29

Le Plessis Rouère

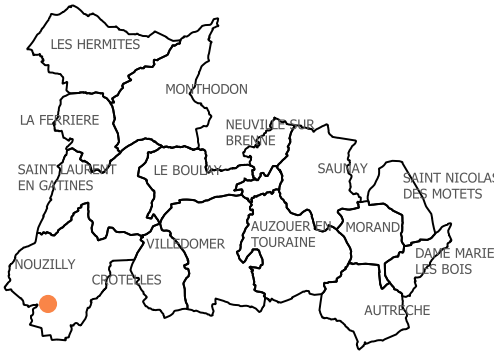





Nouzilly

CD-NOU30

Les Chaintres

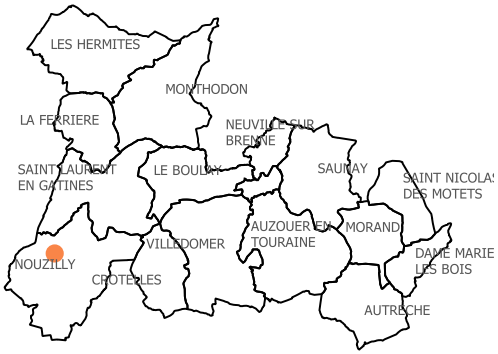



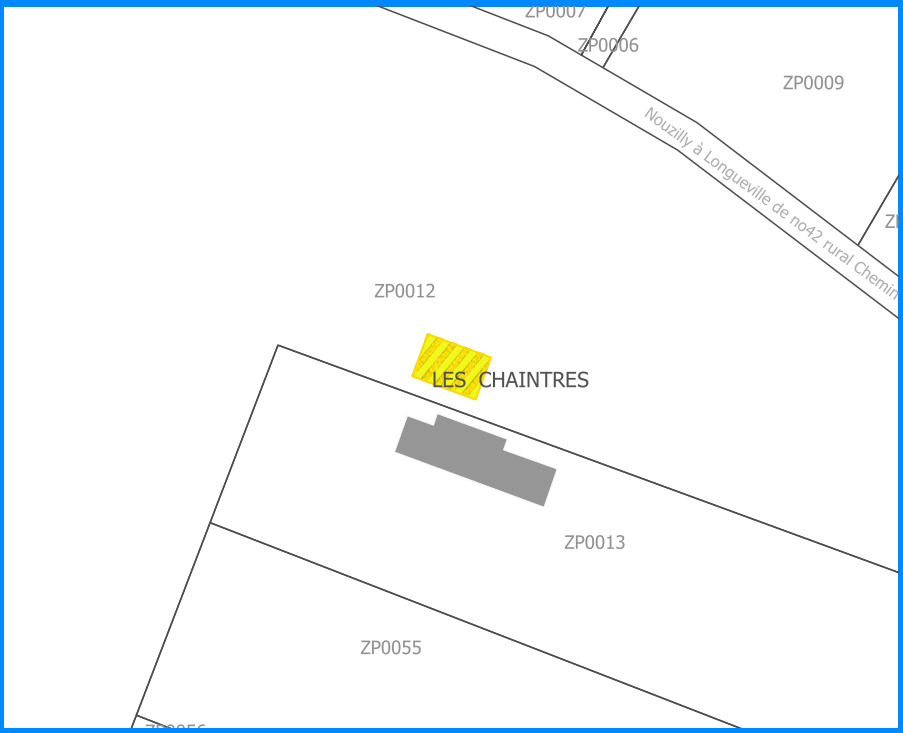

Nouzilly

CD-NOU31

Les Petits Champs

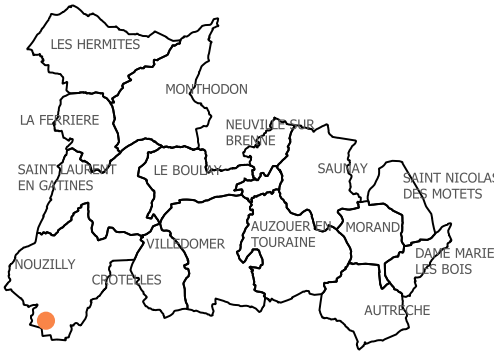

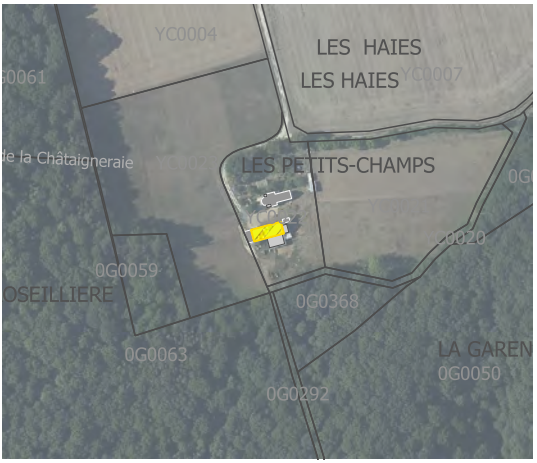



Nouzilly

CD-NOU32

Le Tuffeau

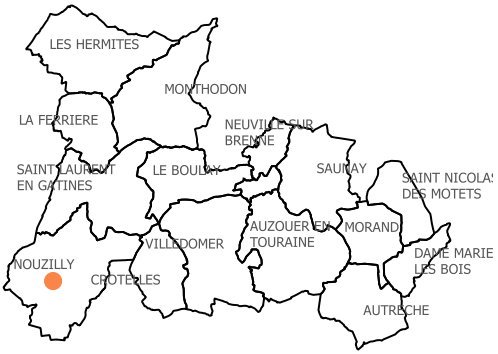



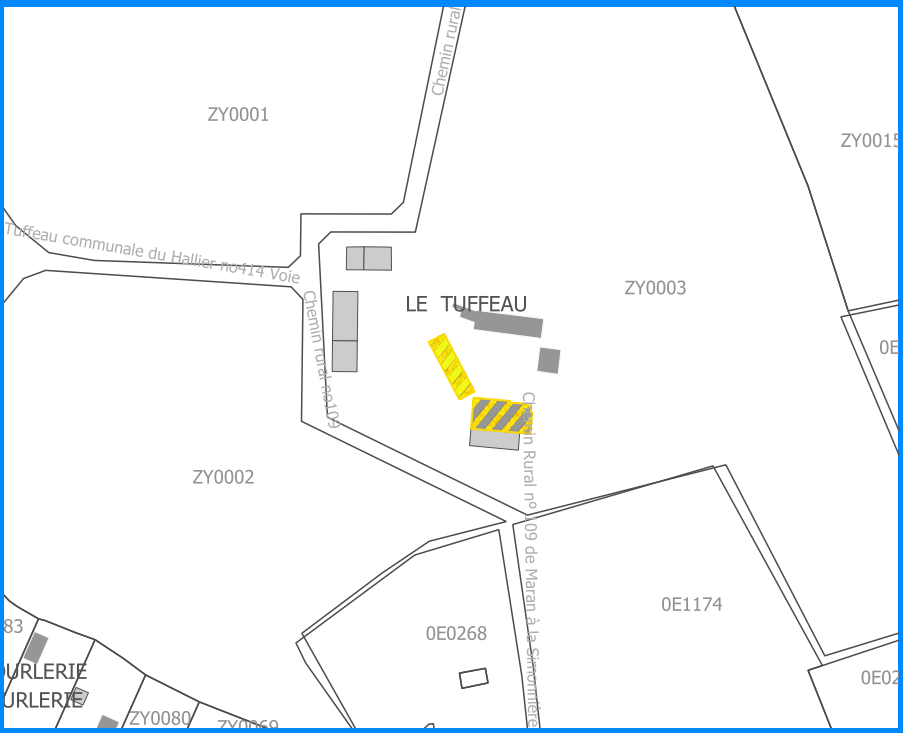

Le Tuffeau 2

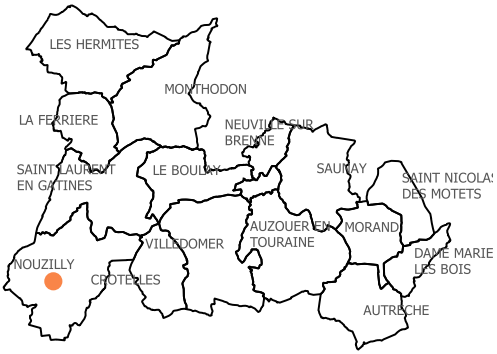
LES HERMITES
MONTHODON
LA FERRIERE
NEUVILLE SUR BRENNE
SAINT LAURENT EN GATINES
LE BOULAY
SAUNAY
SAINT NICOLAS DES MOTETS
AUZOUER EN TOURAINE
MORAND
VILLEDOMER
DAME MARIE LES BOIS
NOUZILLY
CROTELLES
AUTRECHE


ZY0001
LA SIRC
LE TUFFEAU
ZY0003
0E0268
0E1174
0E0269
0E0276
0E0263
BOURLERIE

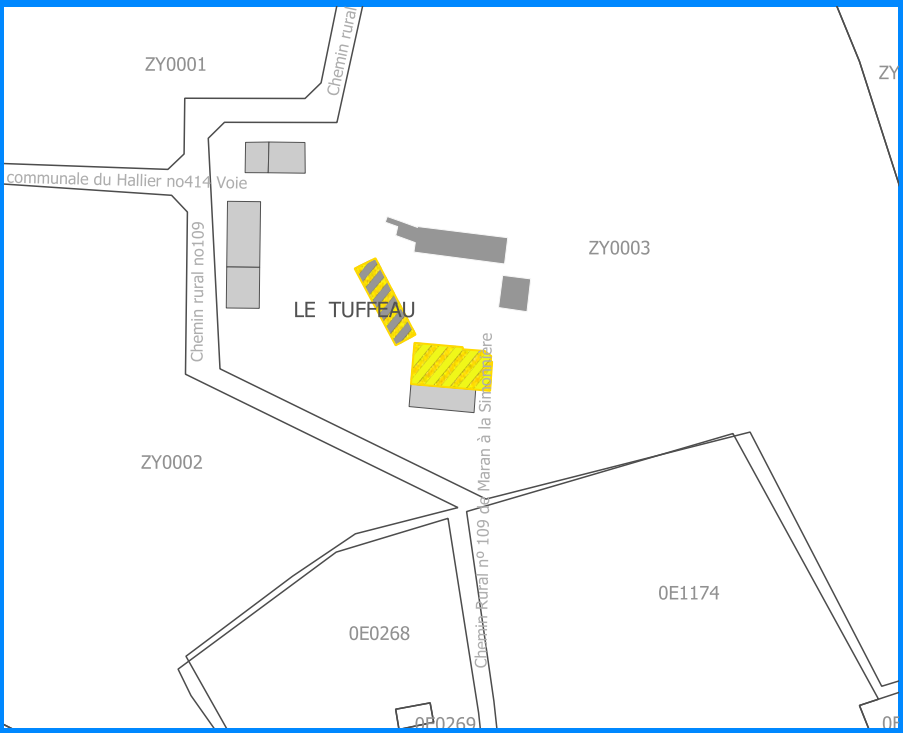
ZY0001
Chemin rural
communale du Hallier no414 Voie
Chemin rural no109
ZY0003
LE TUFFEAU
ZY0002
Chemin Rural nº 109 de Maran à la Sinaudière
0E1174
0E0268
0E0269

Nouzilly

CD-NOU34

Longueville

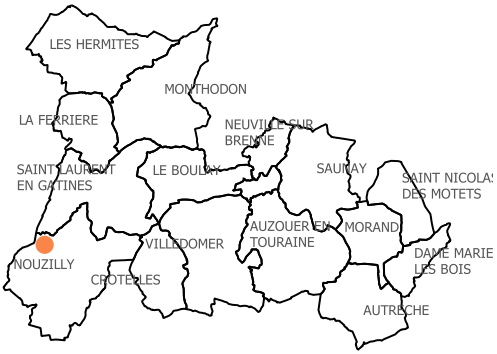





Nouzilly

CD-NOU35

Monséjour

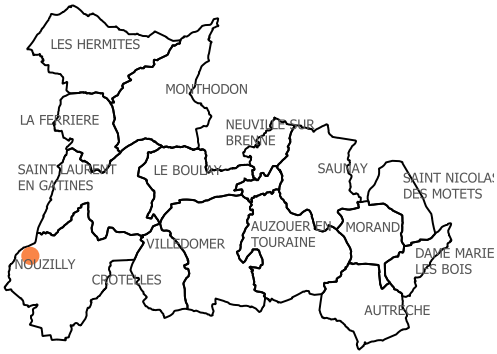





Nouzilly

CD-NOU36

Panchien

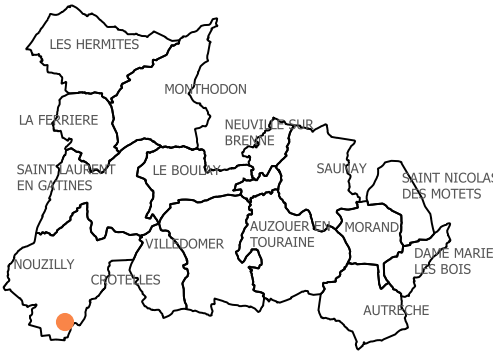

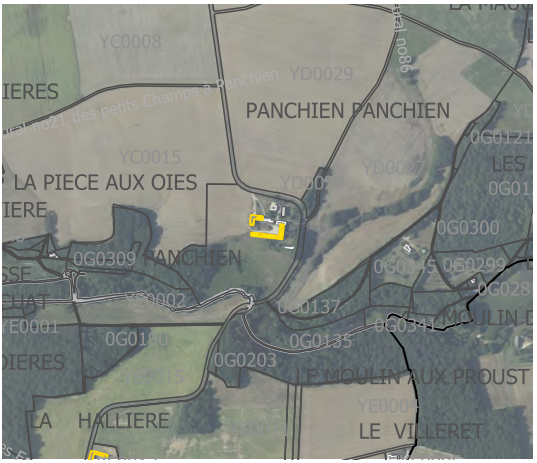

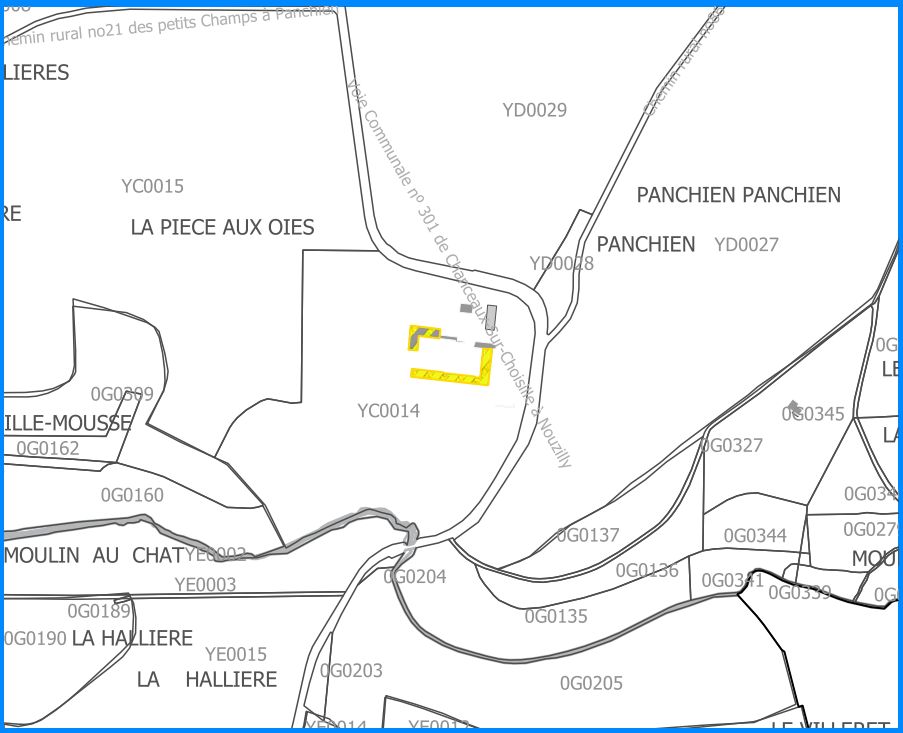

Nouzilly

CD-NOU37

Panchien 2

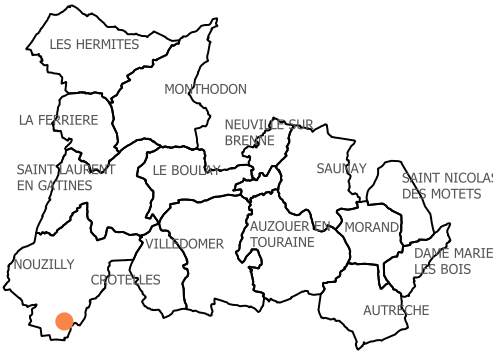



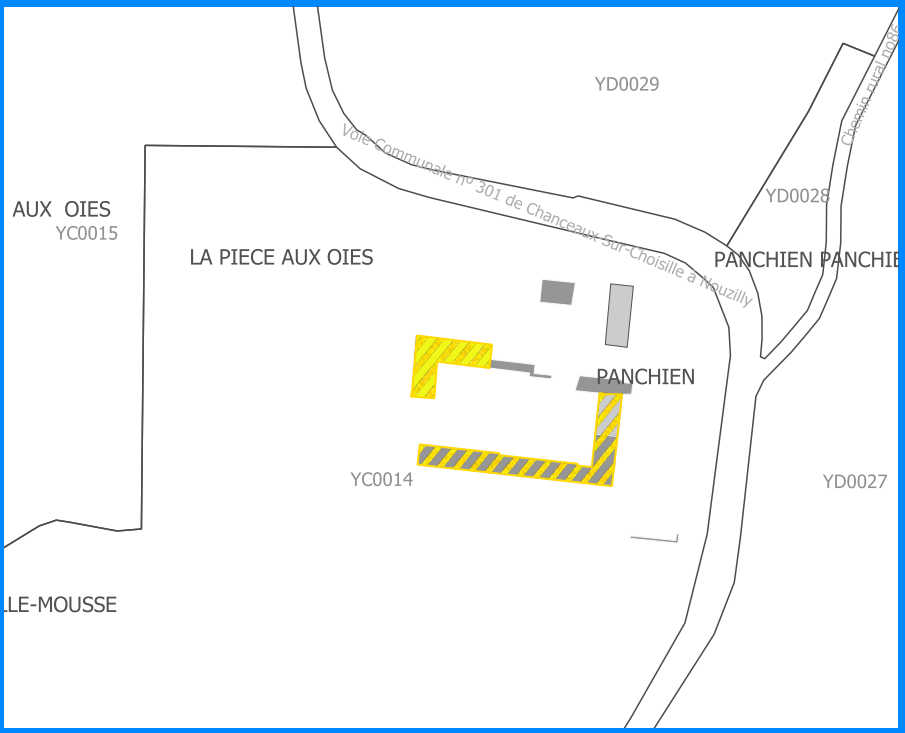

Nouzilly

CD-NOU38

La Bigottière

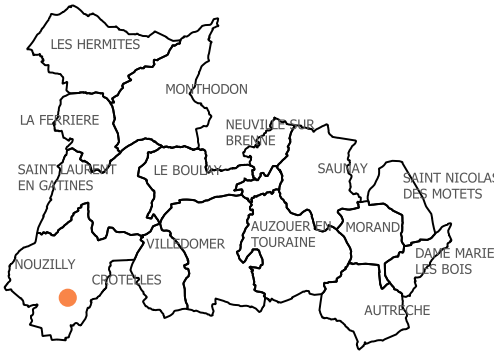



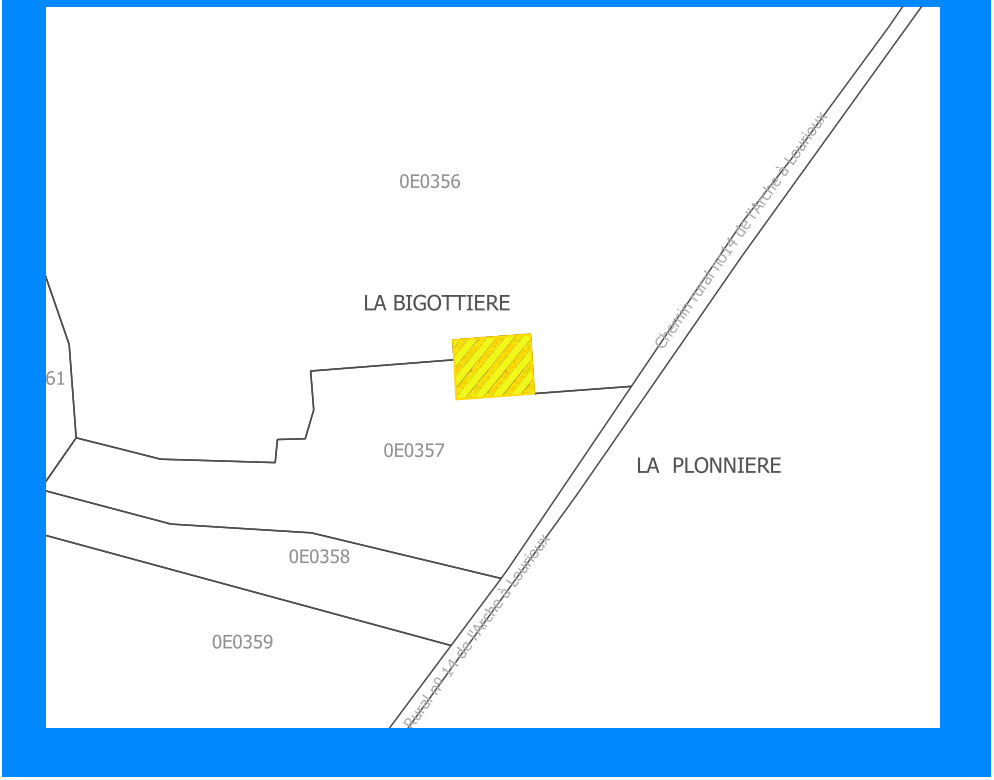

Nouzilly

CD-NOU39

La Boissière

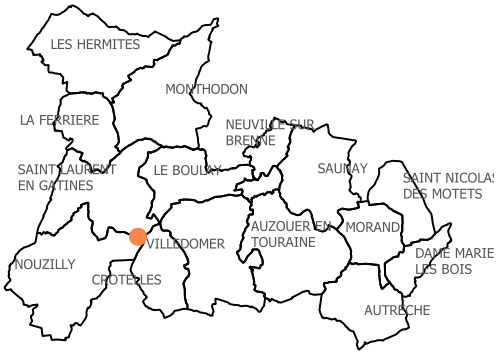





Nouzilly

CD-NOU40

La Vallée Martin

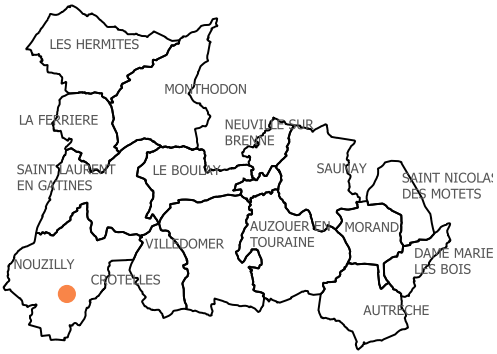

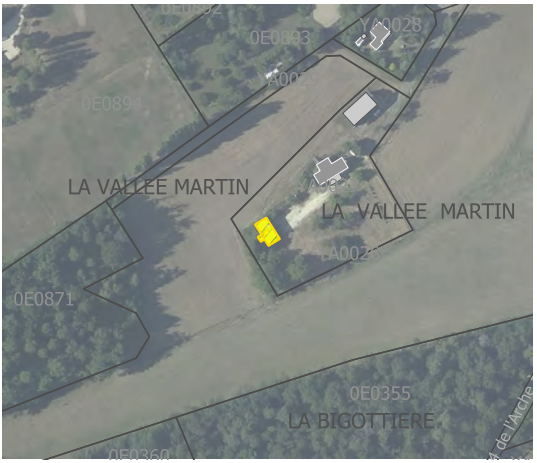



La Serrerie 1

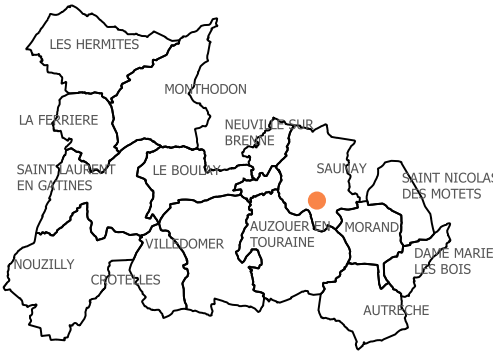





La Serrerie 2

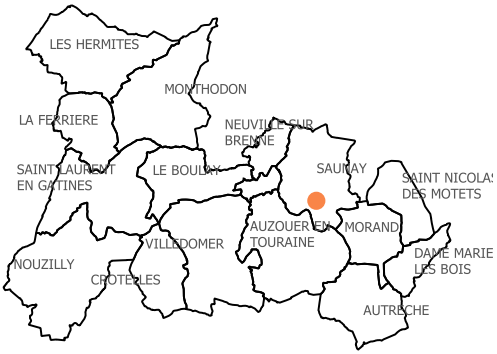





La Noue Ronde

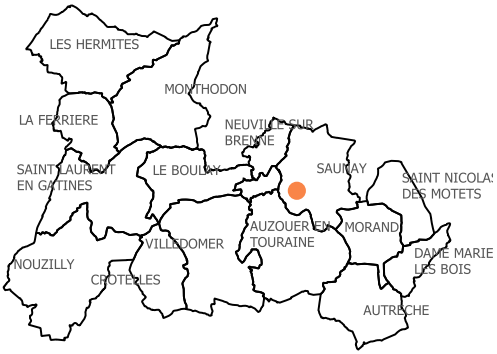



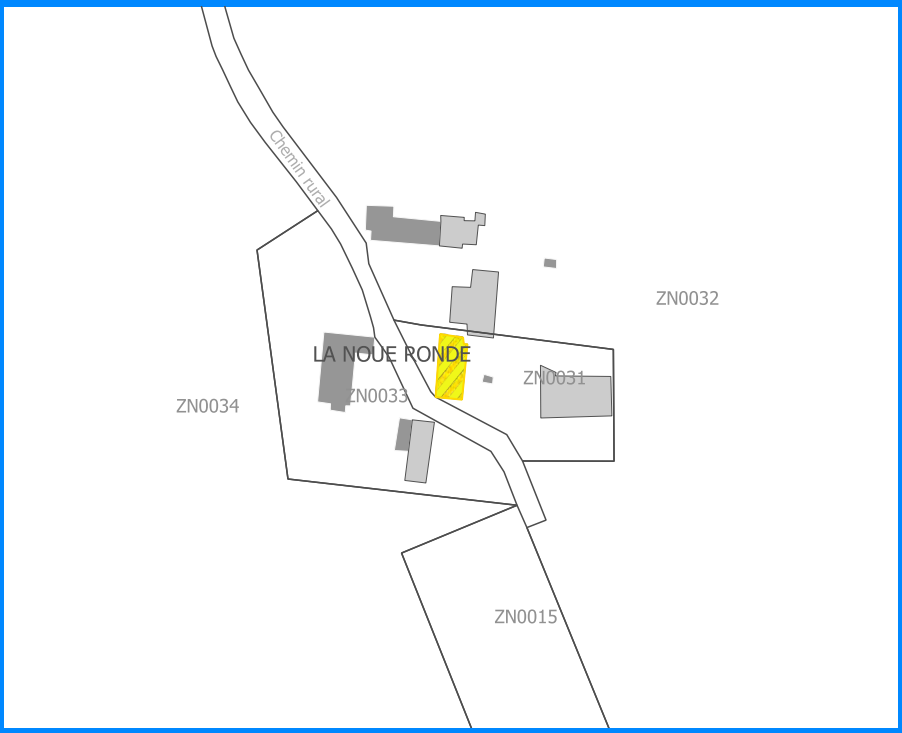

Grange Rouge

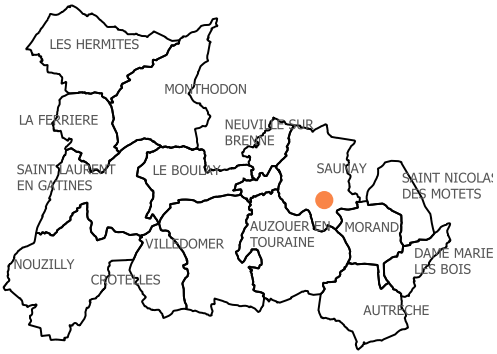

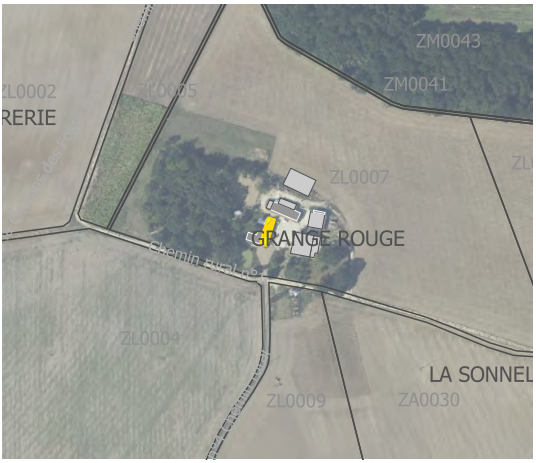

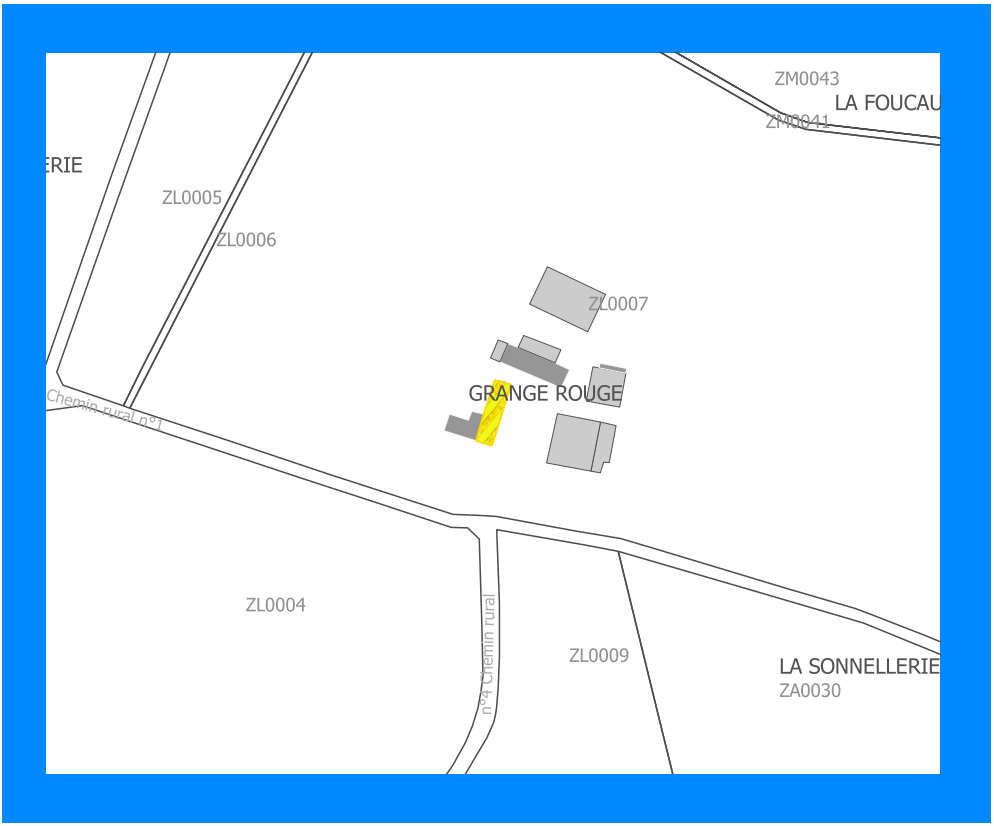

Saunay

CD-SAU05

Le Seu -(LD La Gare)

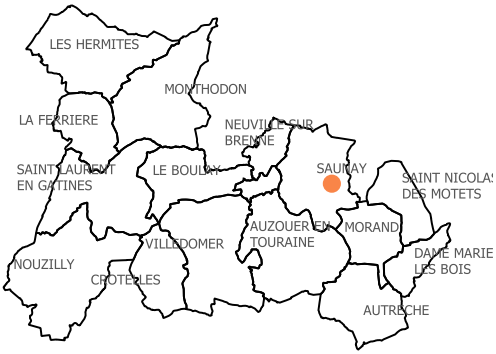

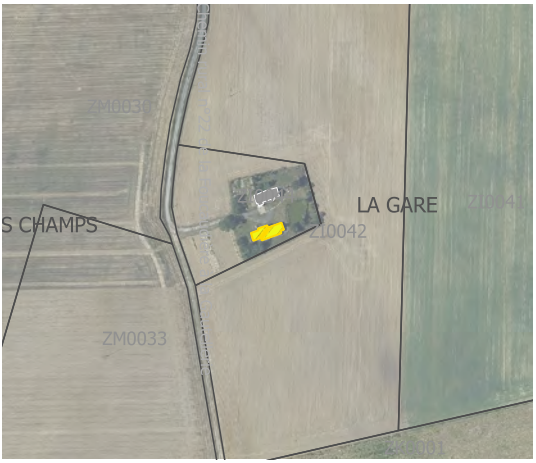

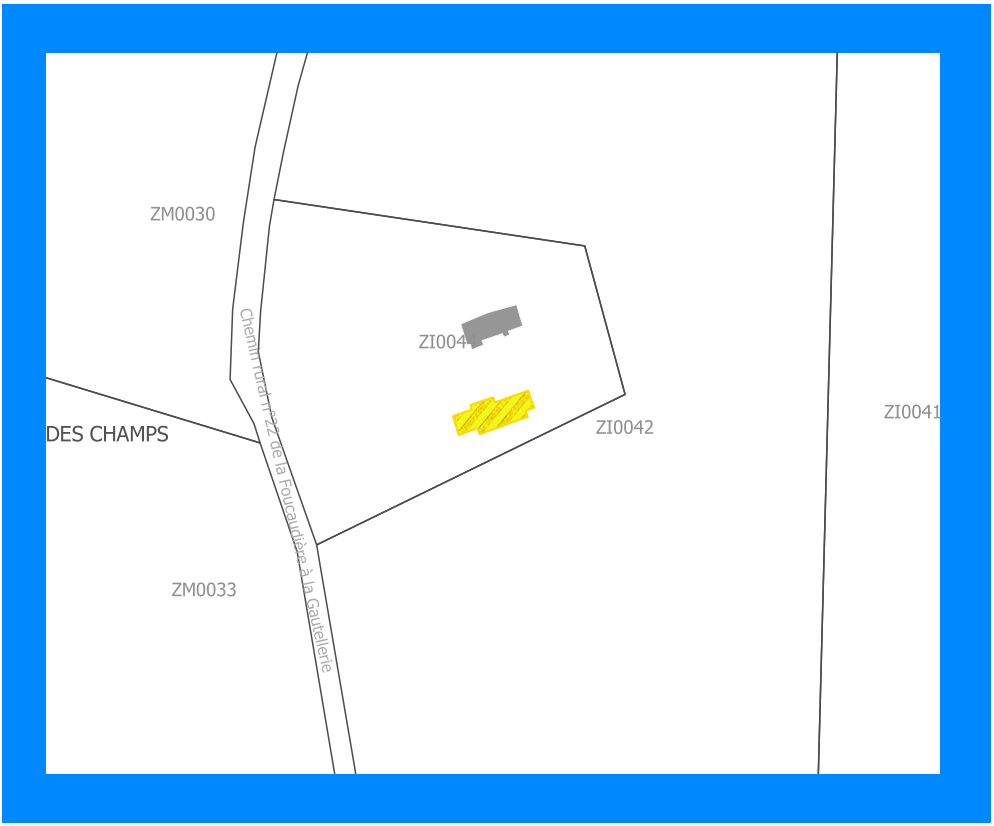

Le Grand Moulin 1

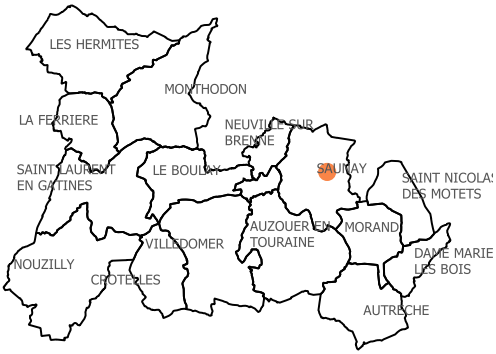



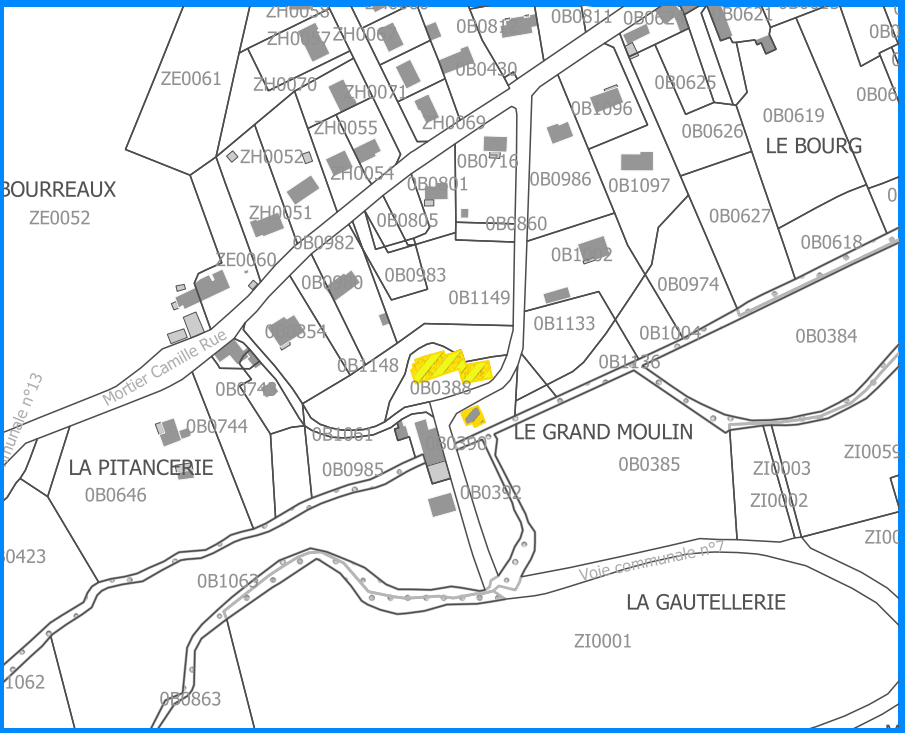

Le Grand Moulin 2

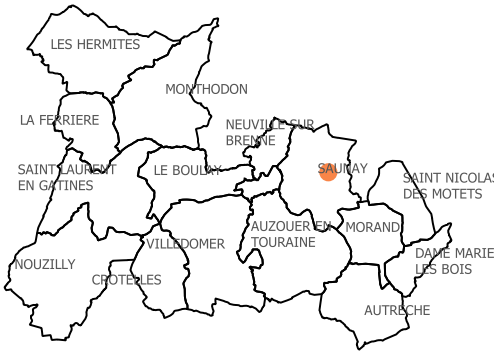



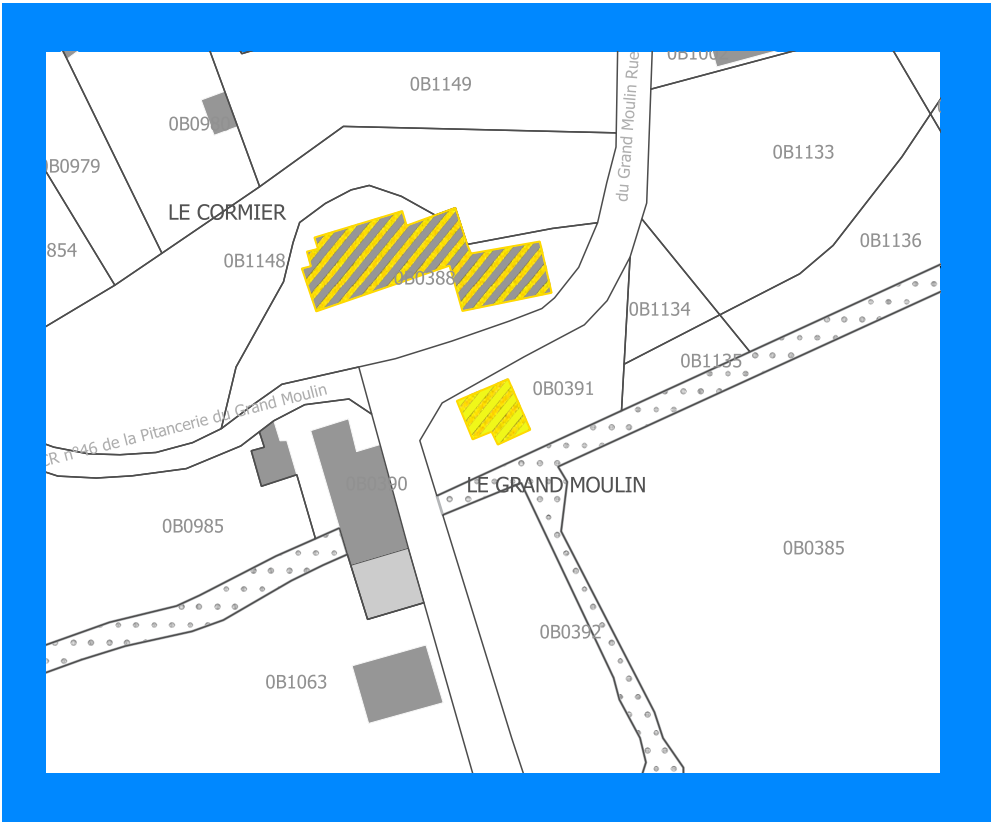

Bresseau 1

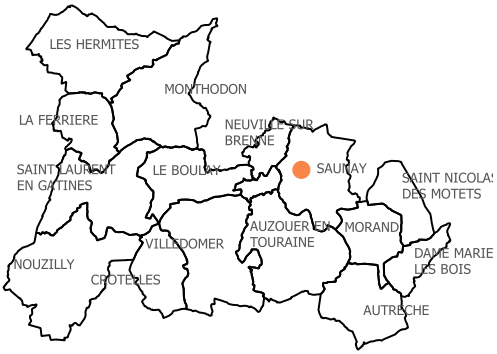
LES HERMITES
MONTHODON
LA FERRIERE
NEUVILLE SUR BRENNE
SAINT LAURENT EN GATINES
LE BOULAY
SAUNAY
SAINT NICOLAS DES MOTETS
AUZOUER EN TOURAINE
MORAND
VILLEDOMER
DAME MARIE LES BOIS
NOUZILLY
CROTELLES
AUTRECHE

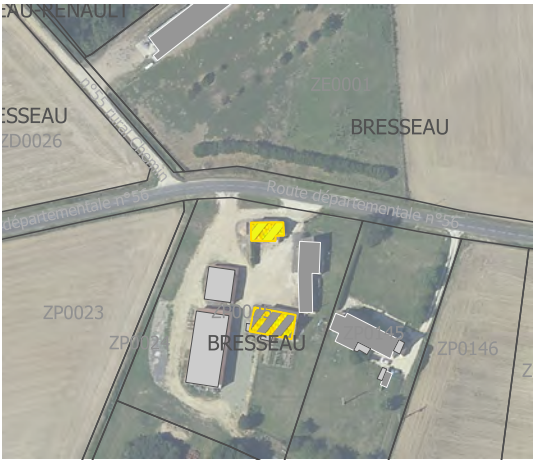
ZE0001
BRESSEAU
ZD0026
Route départementale n°56
ZP0023
BRESSEAU
ZP0146

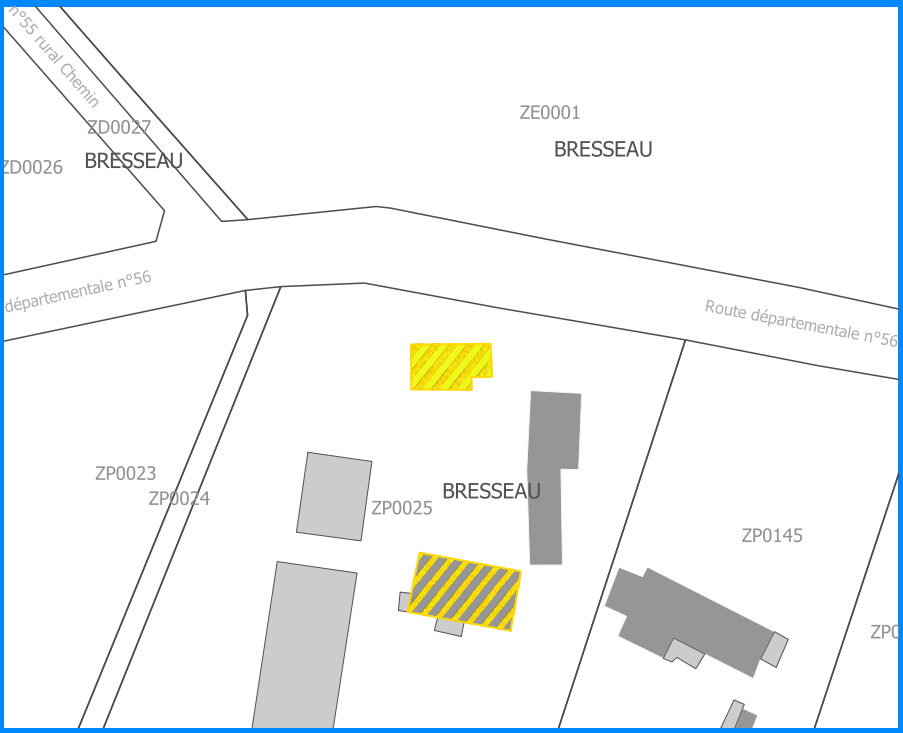
ZE0001
BRESSEAU
ZD0027
ZD0026
BRESSEAU
départementale n°56
Route départementale n°56
ZP0023
ZP0024
ZP0025
BRESSEAU
ZP0145

Bresseau 2

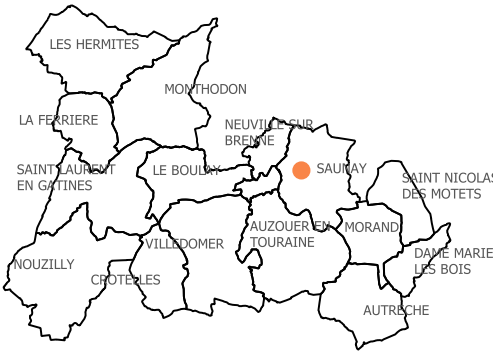
LES HERMITES
MONTHODON
LA FERRIERE
NEUVILLE SUR BRENNE
SAINT LAURENT EN GATINES
LE BOULAY
SAUNAY
SAINT NICOLAS DES MOTETS
AUZOUER EN TOURAINE
MORAND
VILLEDOMER
DAME MARIE LES BOIS
NOUZILLY
CROTELLES
AUTRECHE

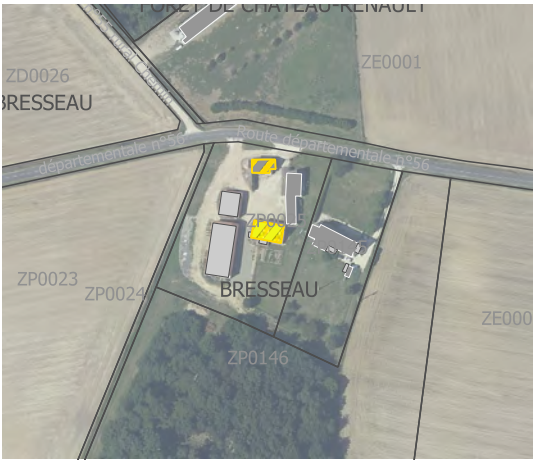
ZD0026
BRESSEAU
ZE0001
Route départementale n°56
ZP0023
ZP0024
BRESSEAU
ZP0146
ZE000

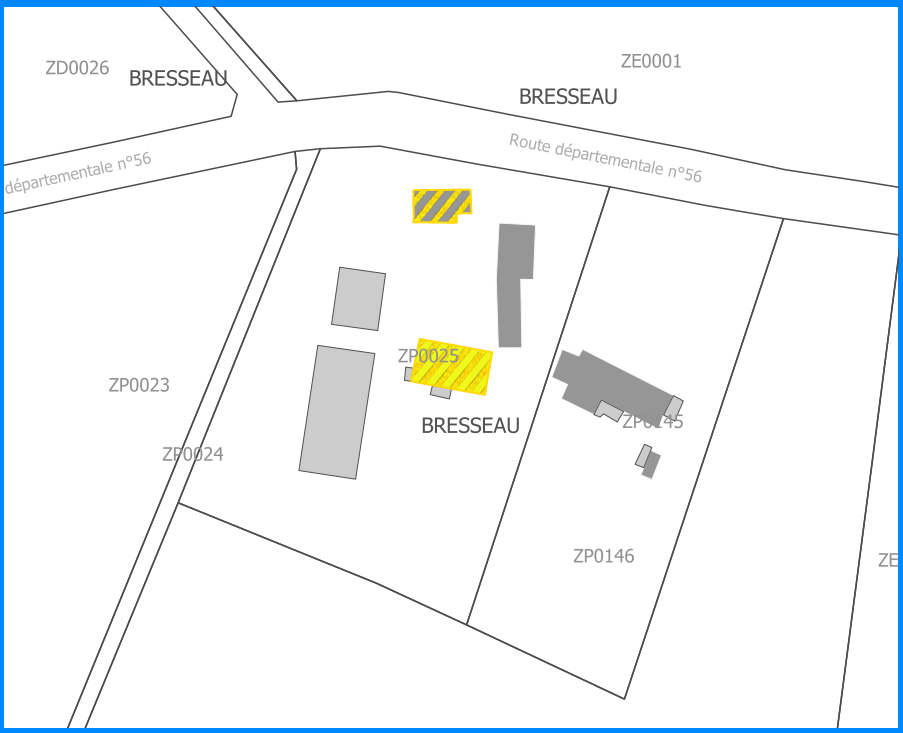
ZD0026
BRESSEAU
ZE0001
BRESSEAU
Route départementale n°56
départementale n°56
ZP0025
ZP0023
BRESSEAU
ZP0024
ZP0146

Les Genestres 1

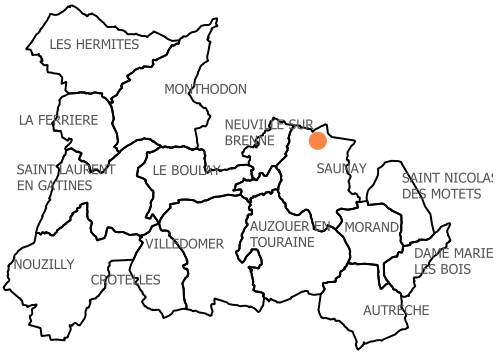





Les Genestres 2

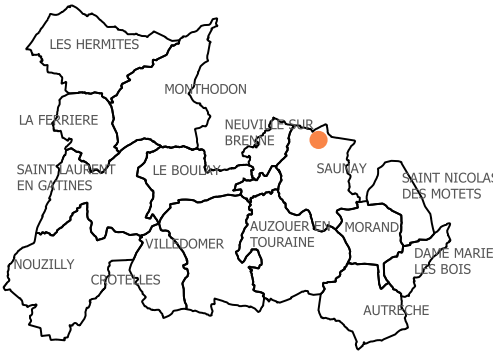



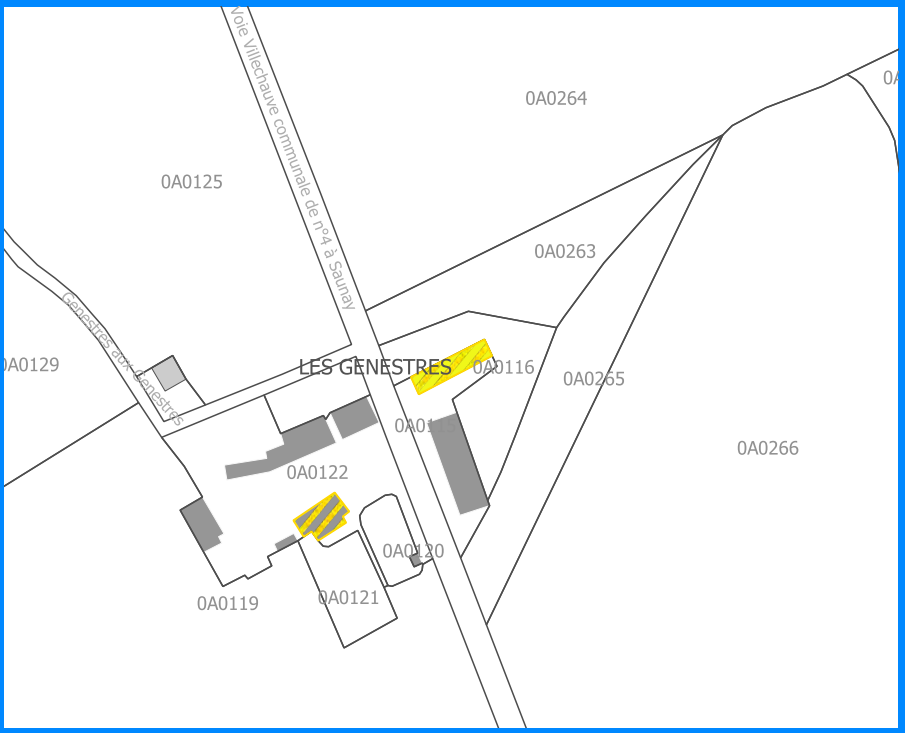

Le Chataignier

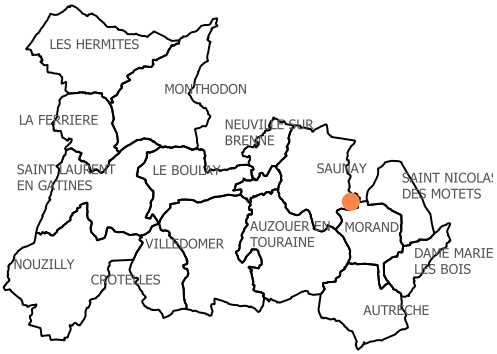



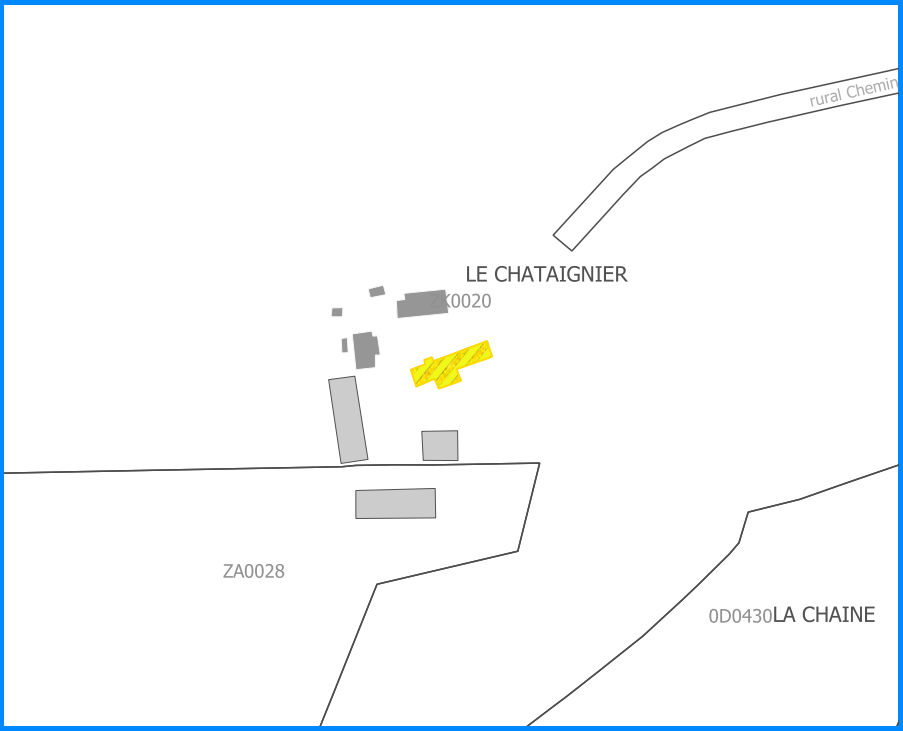

La Moulinerie

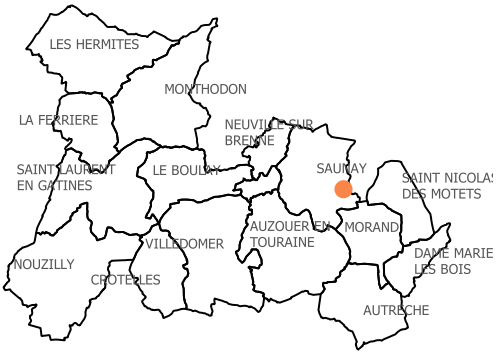



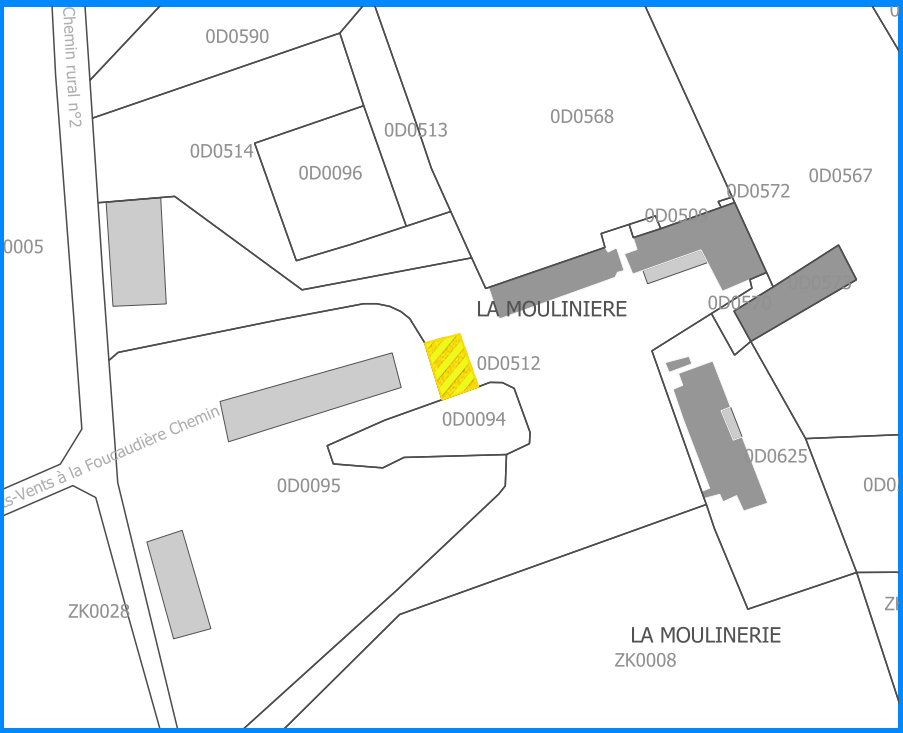

Tous Vents

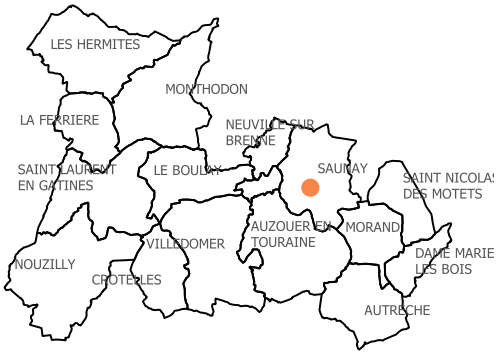
LES HERMITES
MONTHODON
LA FERRIERE
NEUVILLE SUR BRENNE
SAINT LAURENT EN GATINES
LE BOULAY
SAUNAY
SAINT NICOLAS DES MOTETS
AUZOUER EN TOURAINE
MORAND
VILLEDOMER
NOUZILLY
CROTELLES
DAME MARIE LES BOIS
AUTRECHE


ZM0006
ZM0001
TOUTS VENTS
ZM0005


ZM0006
TOUTS VENTS
ZM0001
Chemin n°20 rural de Touts-Vents à la Foucaudière
ZM0005

Bas-Couleur

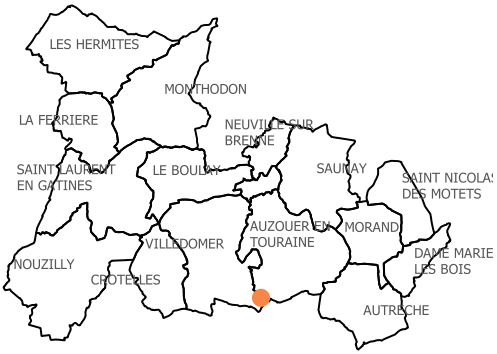
LES HERMITES
MONTHODON
LA FERRIERE
NEUVILLE SUR BRENNE
SAINT LAURENT EN GATINES
LE BOULAY
SAUNAY
SAINT NICOLAS DES MOTETS
AUZOUER EN TOURAINE
MORAND
VILLEDOMER
DAME MARIE LES BOIS
NOUZILLY
CROTELLES
AUTRECHE


ZD0012
LA PRAIRIE DE COULEUR
ZD0026
BAS-COULEUR
ZD0023
ZD0027

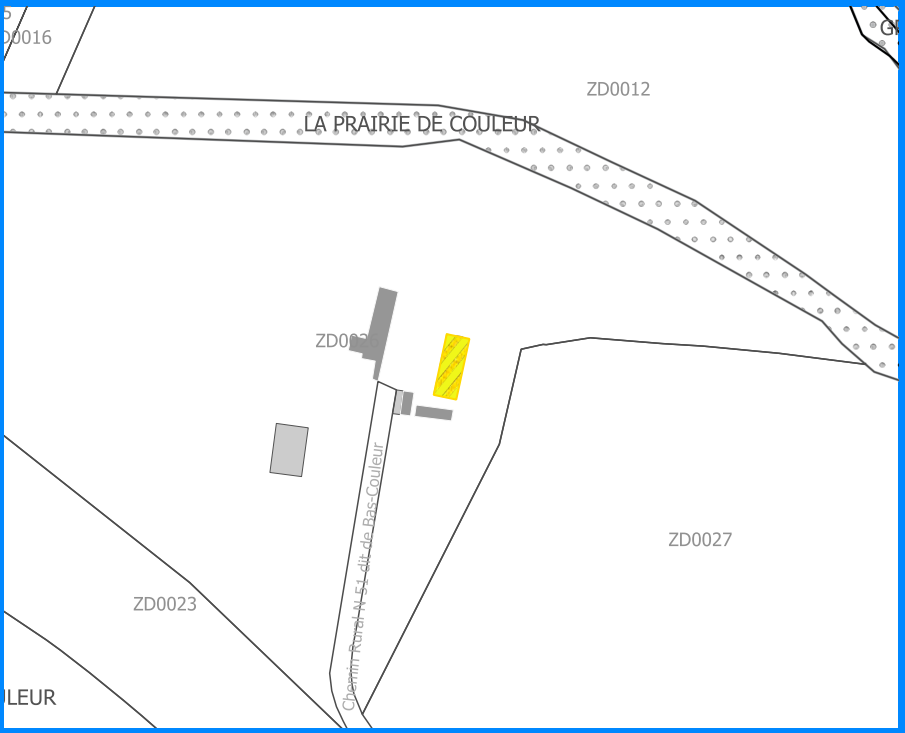
ZD0016
ZD0012
LA PRAIRIE DE COULEUR
ZD0027
ZD0023
Chemin Rural N 54 dit de Bas Couleur

Haut-Couleur 2

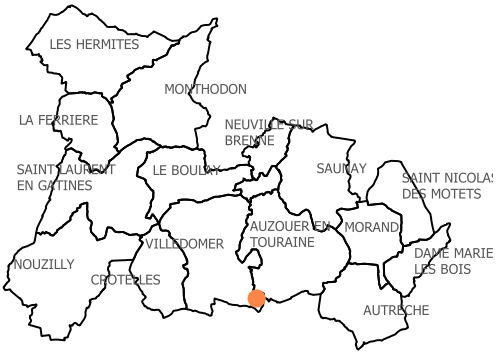

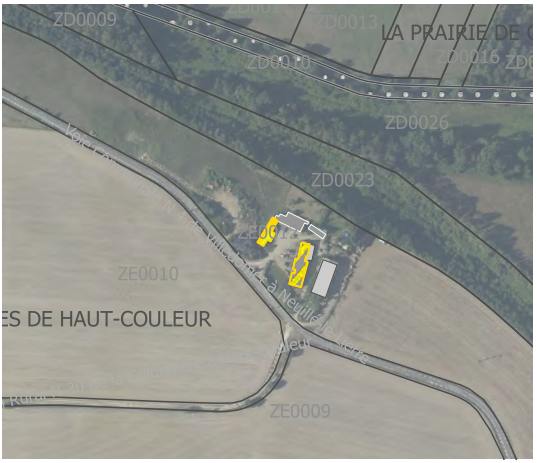

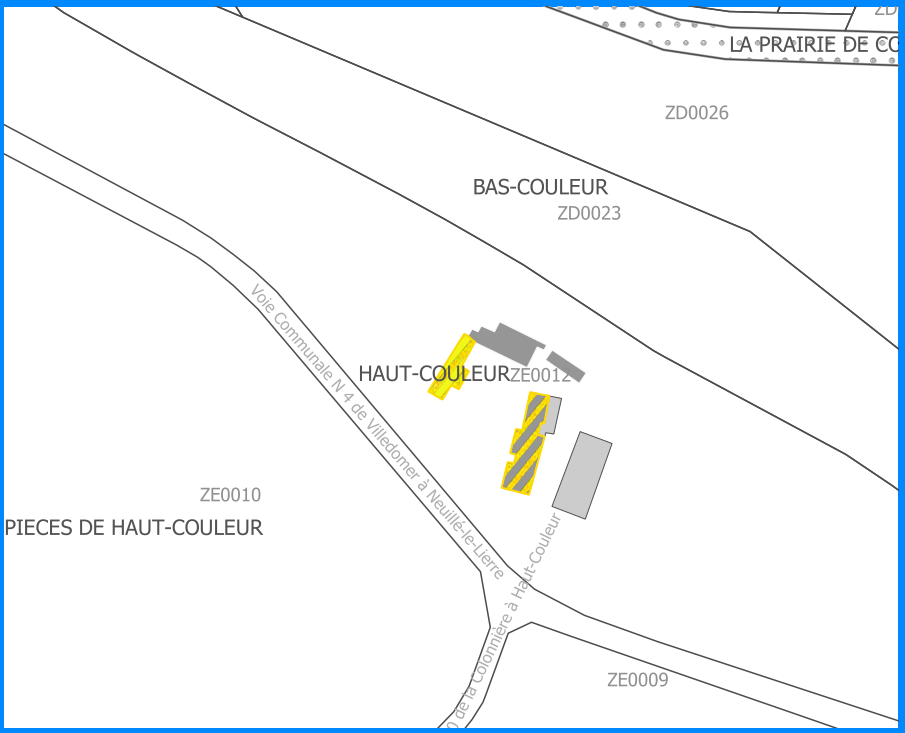

Haut-Couleur 1

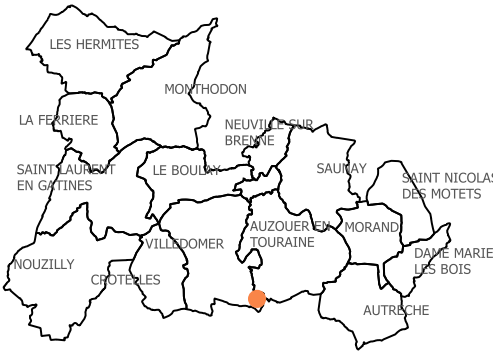



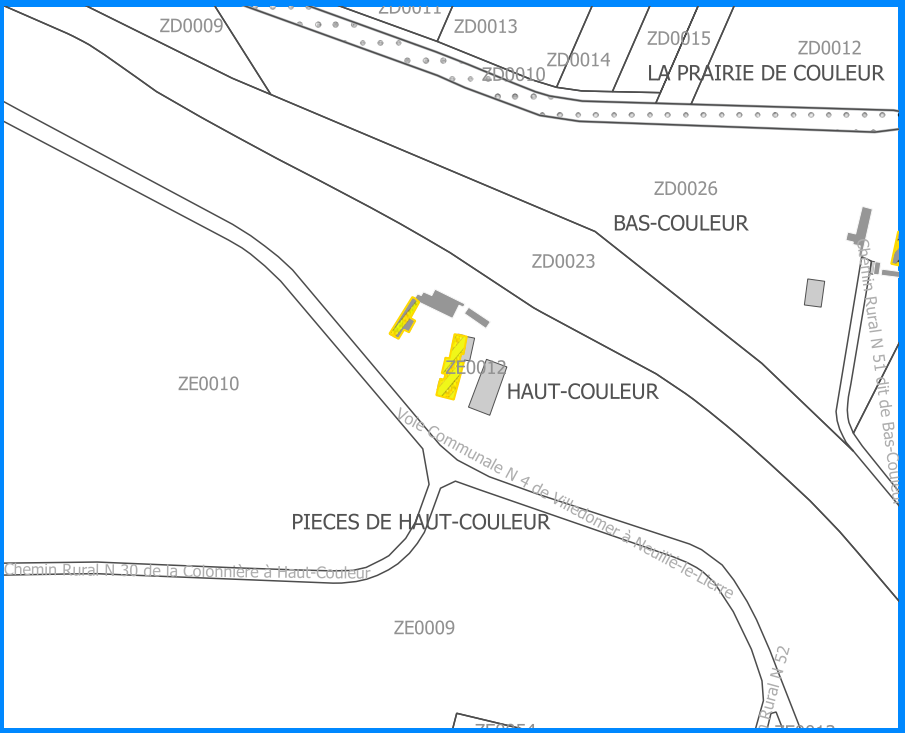

La Malaudière





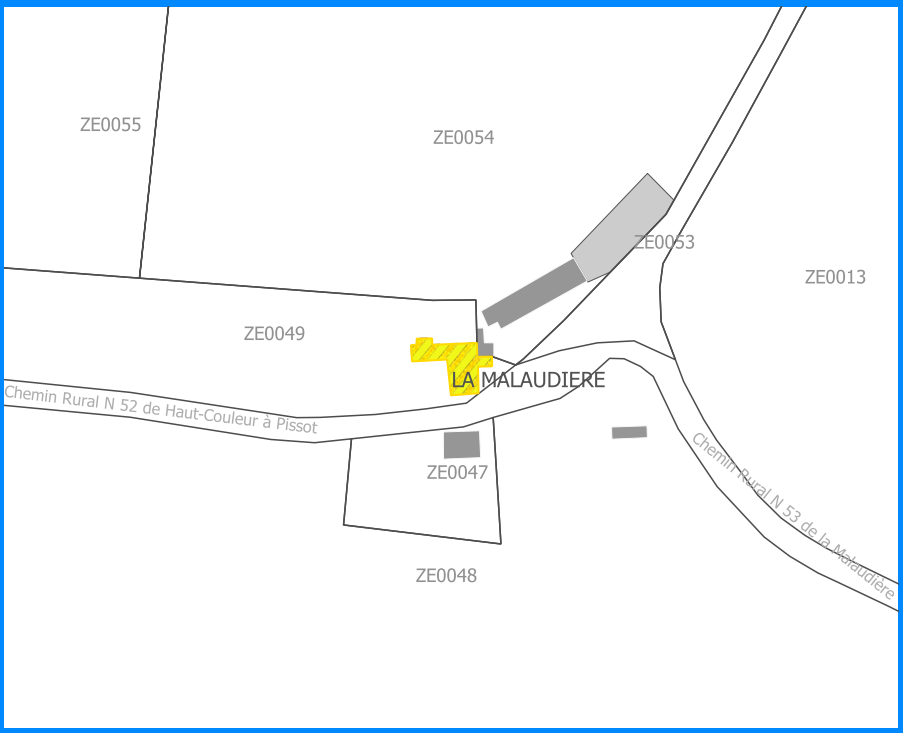

La Marcechère

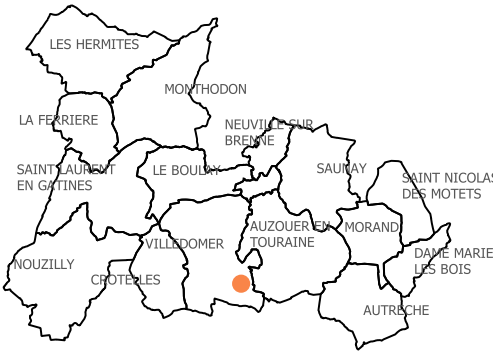



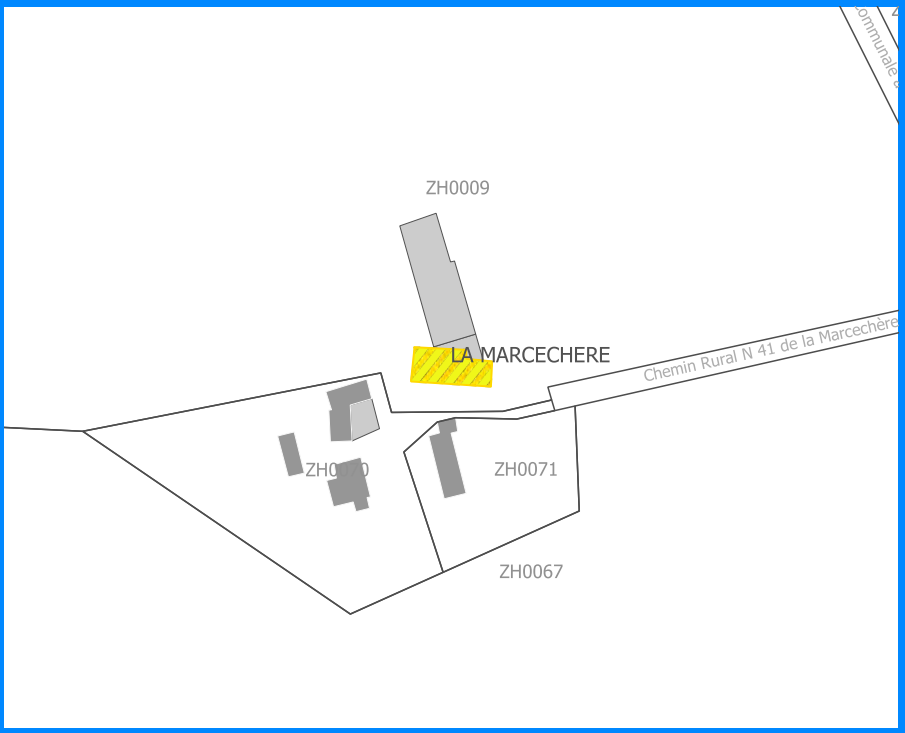

Moulin de la Vasrole





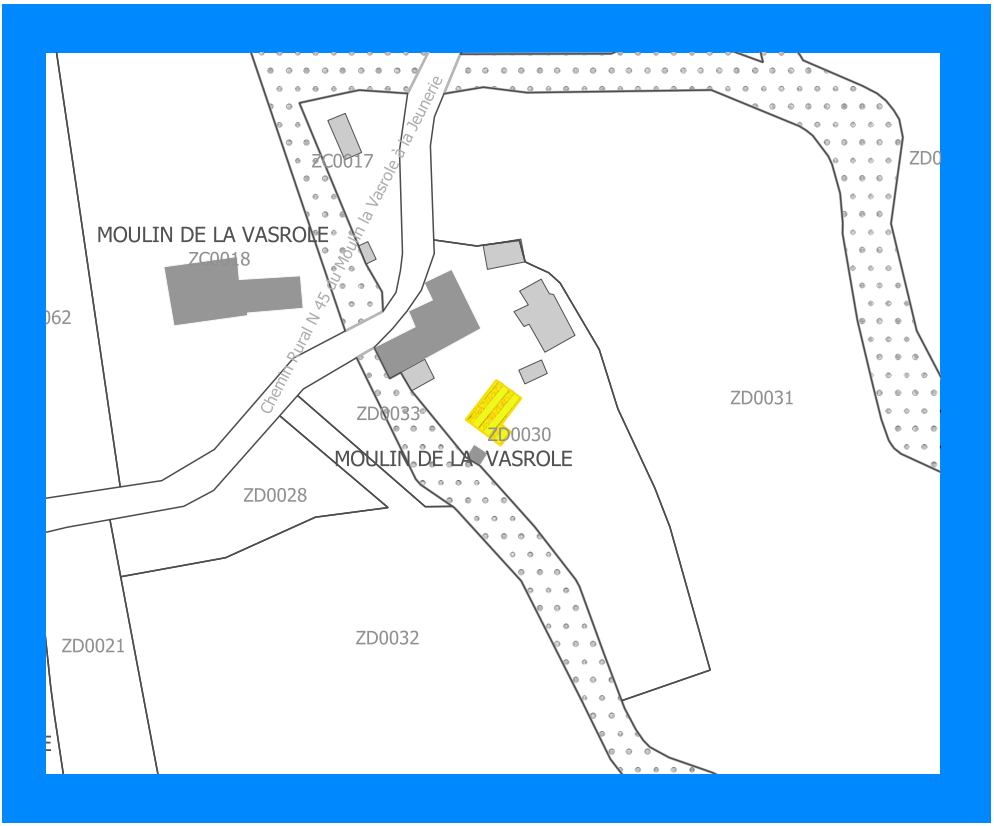

Villedomer

CD-VIL07

Les Brosses

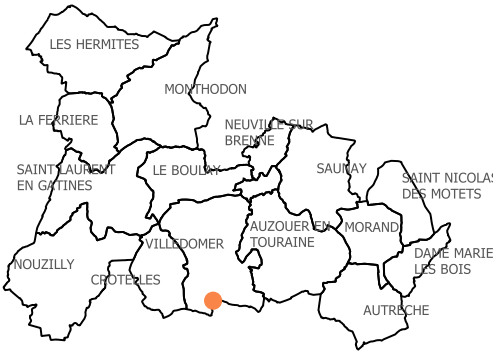

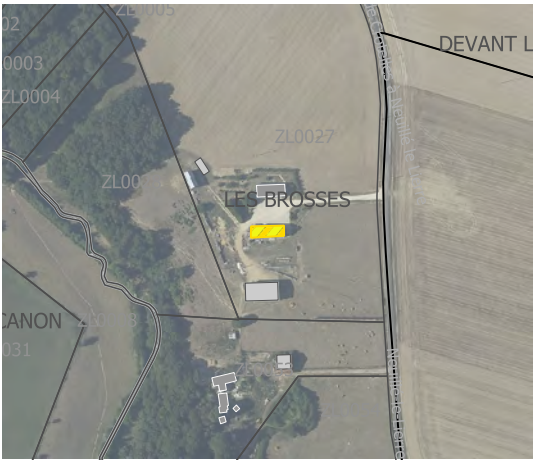



Villedomer

CD-VIL08

Bois Canon 1

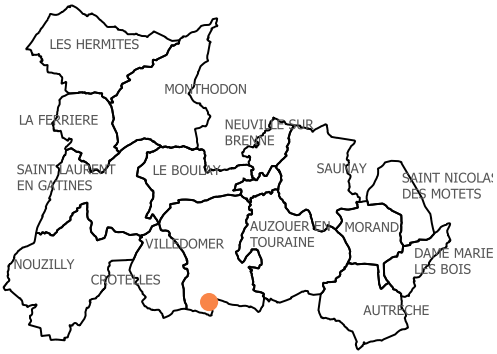



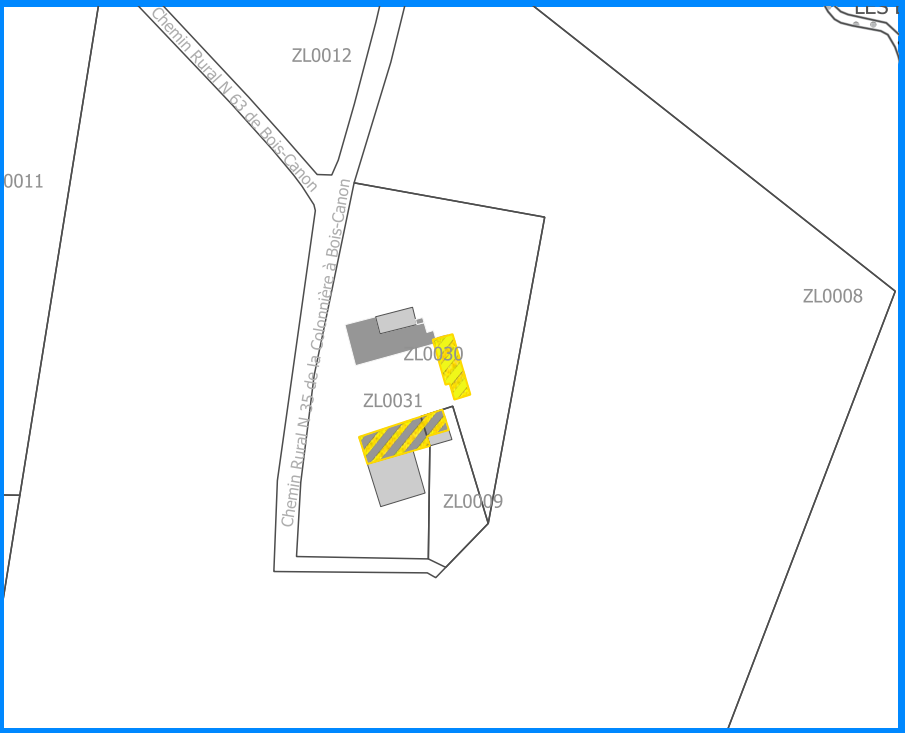

Bois Canon 2

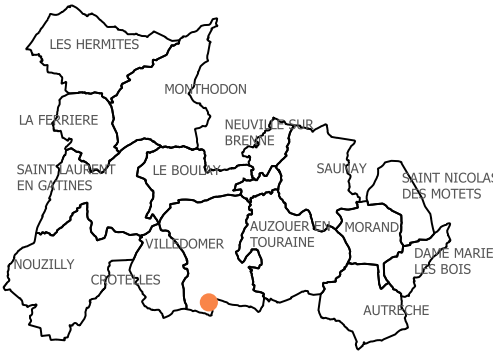
LES HERMITES
MONTHODON
LA FERRIERE
NEUVILLE SUR BRENNE
SAINT LAURENT EN GATINES
LE BOULAY
SAUNAY
SAINT NICOLAS DES MOTETS
AUZOUER EN TOURAINE
MORAND
VILLEDOMER
NOUZILLY
CROTELLES
DAME MARIE LES BOIS
AUTRECHE


Chemin Rural N 63 de Bois-Canon
ZL0011
BOIS CANON
ZL0031

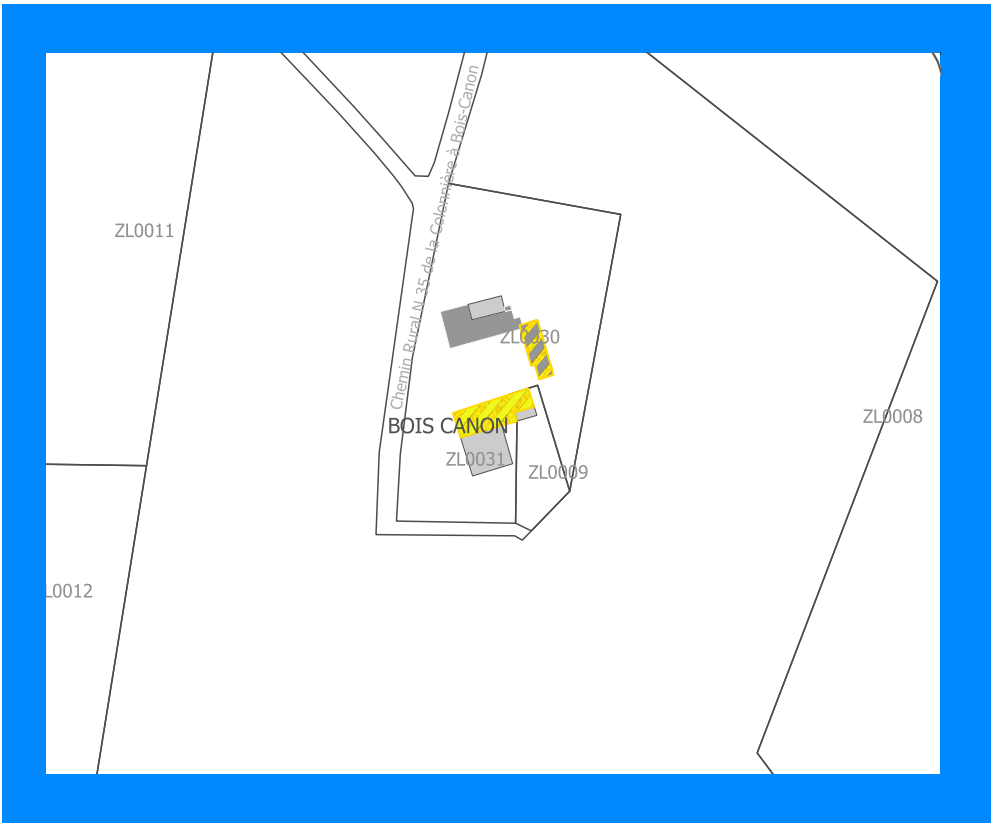
ZL0011
Chemin Rural N 35 de la Colemière à Bois-Canon
ZL0030
BOIS CANON
ZL0031
ZL0009
ZL0008
L0012

Villedomer

CD-VIL10

La Gautellière 1

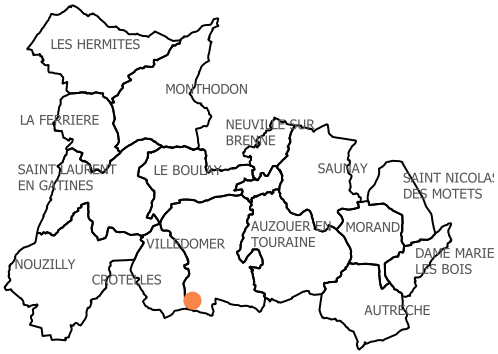





La Gautellière 2

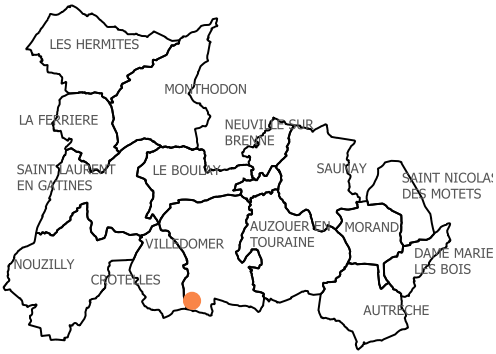

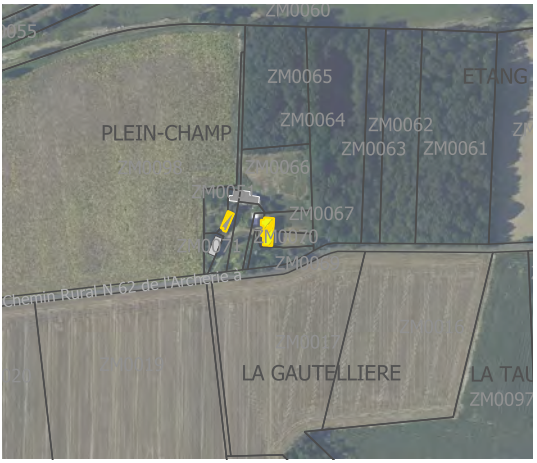

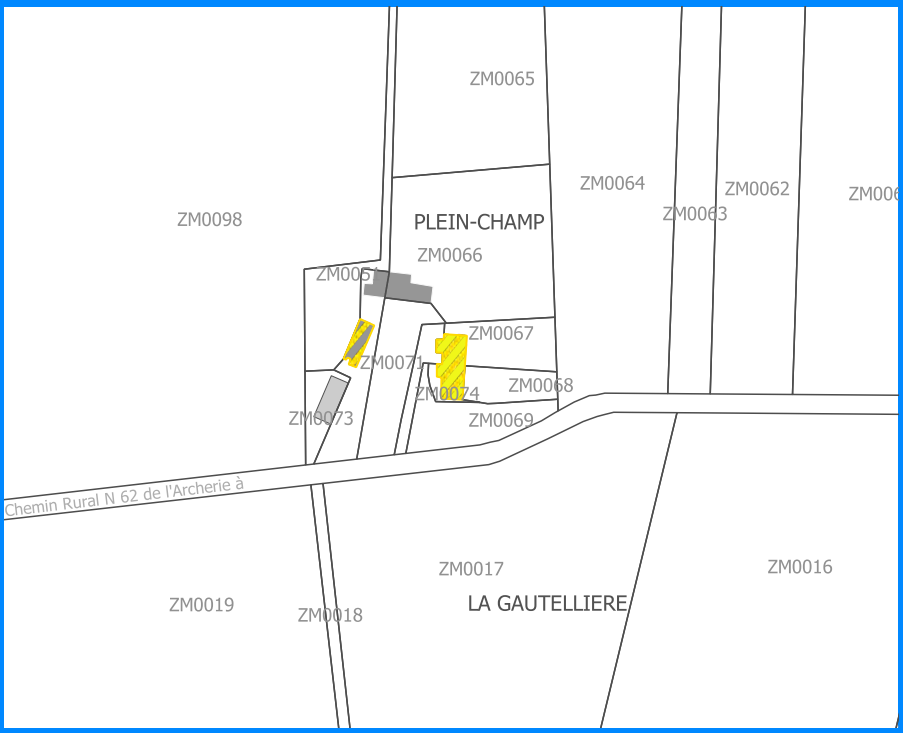

Villedomer

CD-VIL12

Plein Champ

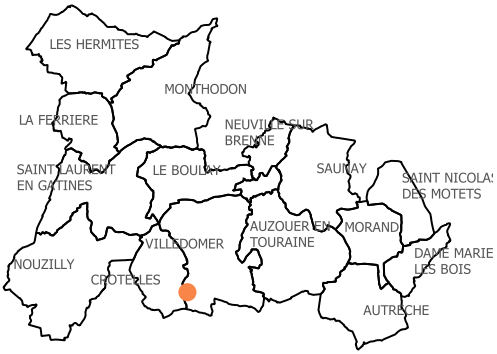

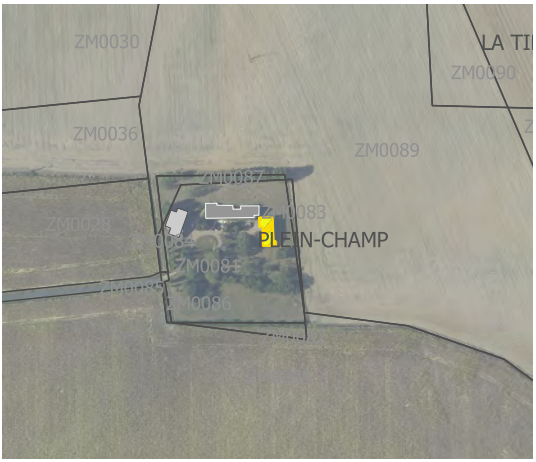



Villedomer

CD-VIL13

La Trezillière

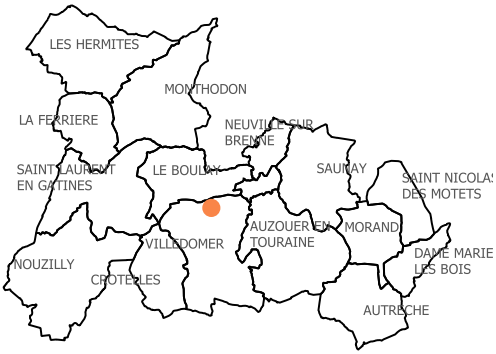



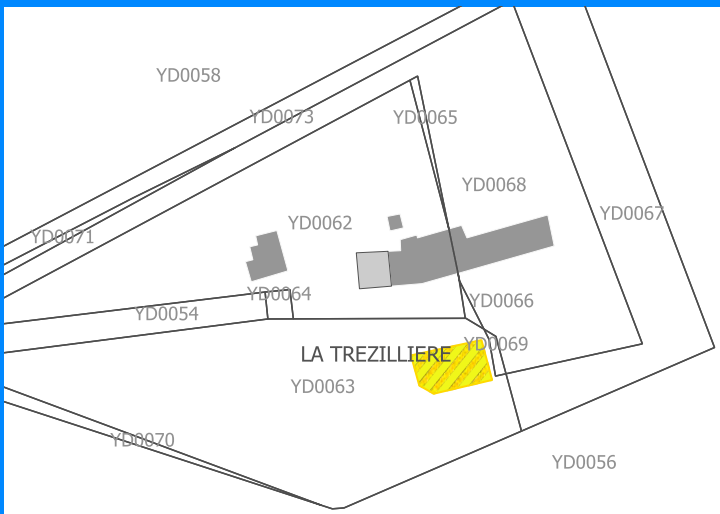

Villedomer

CD-VIL14

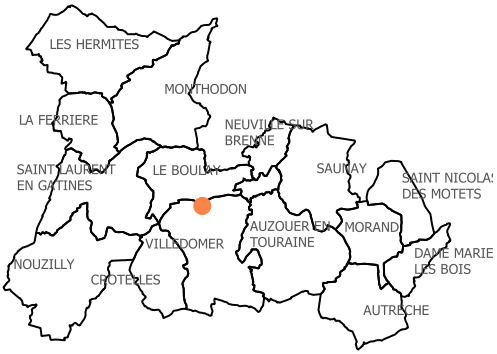

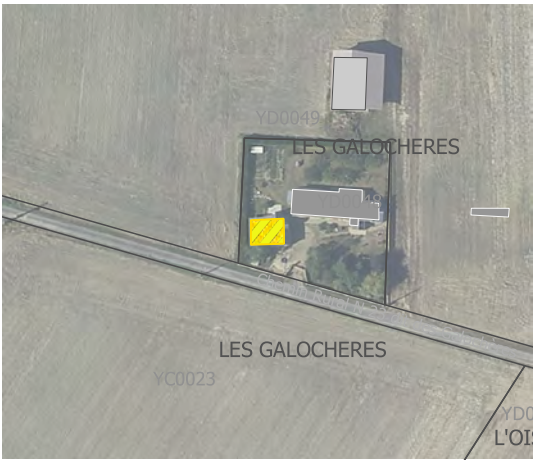

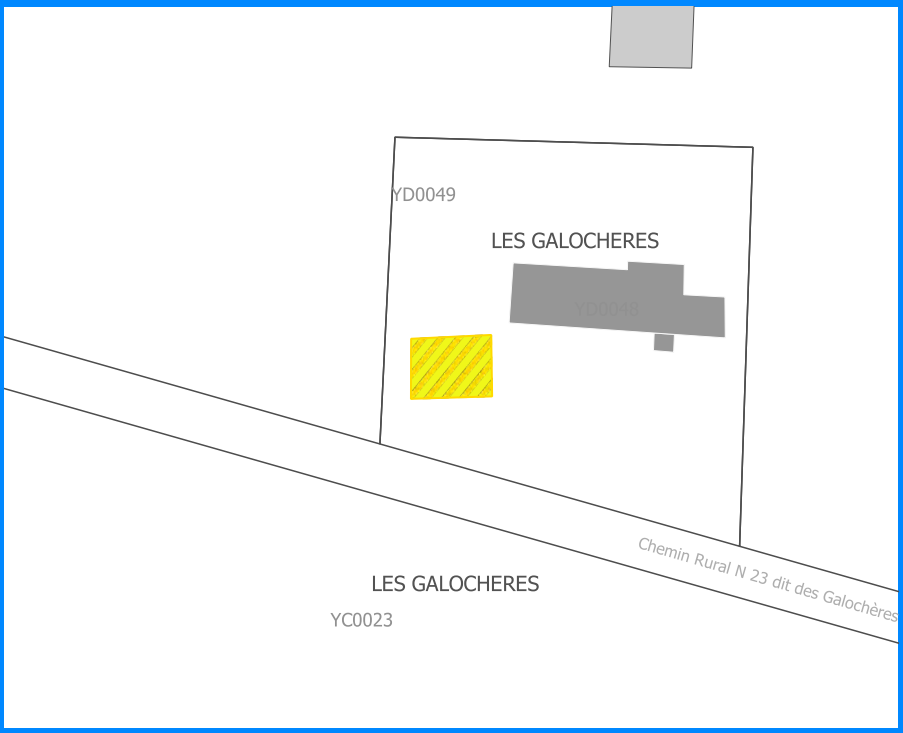

Villedomer

CD-VIL15

Les Galochères 1

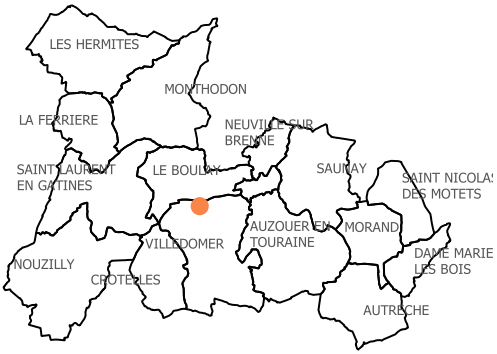



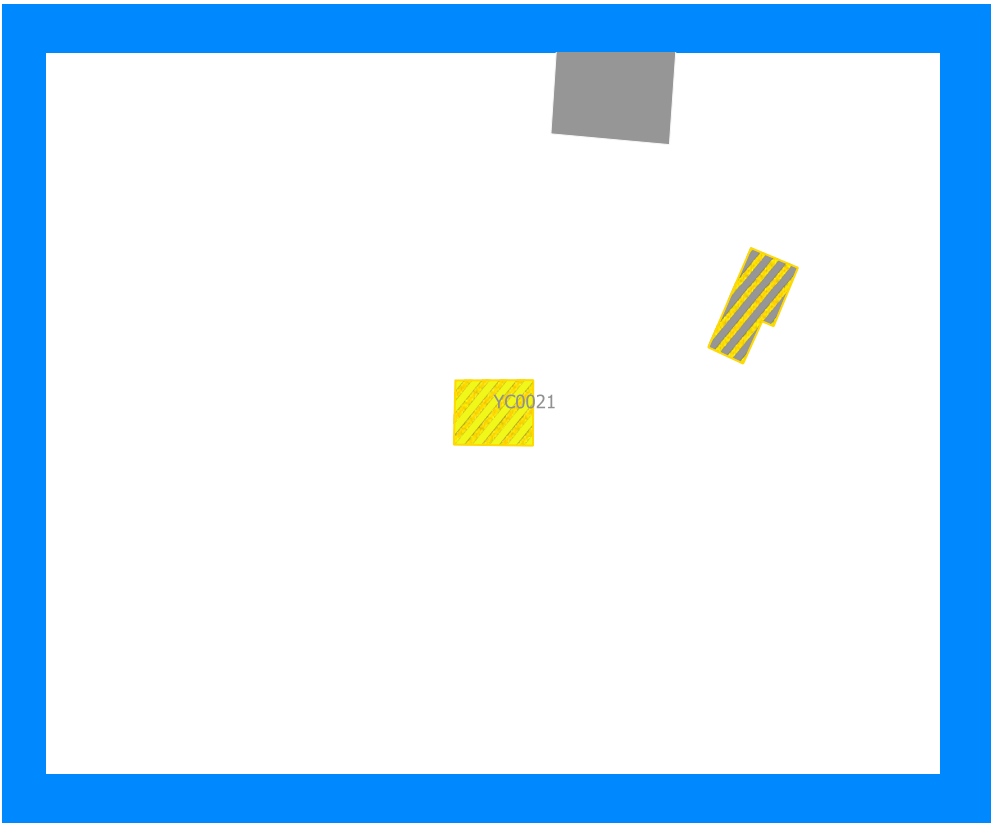

Les Galochères 2

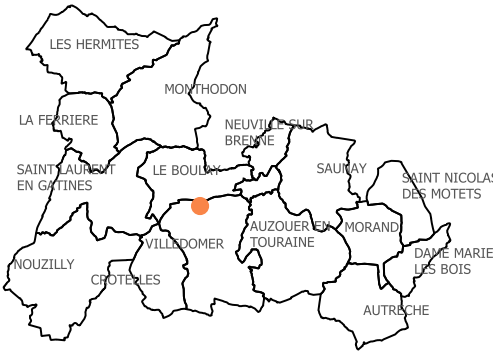

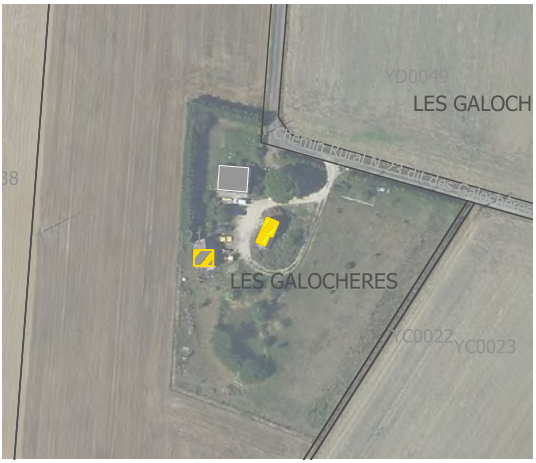

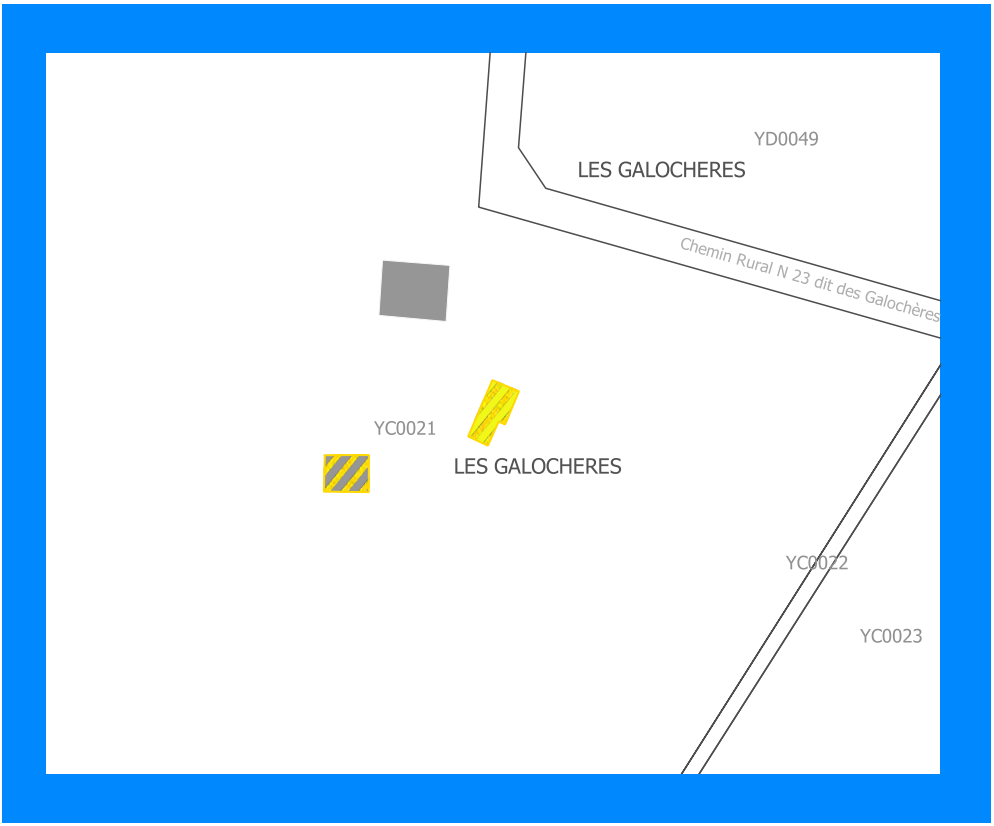

Villedomer

CD-VIL17

La Chardonnerie

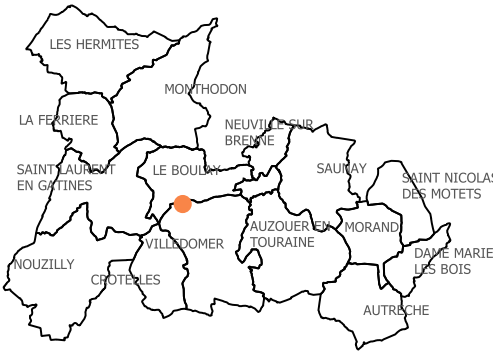



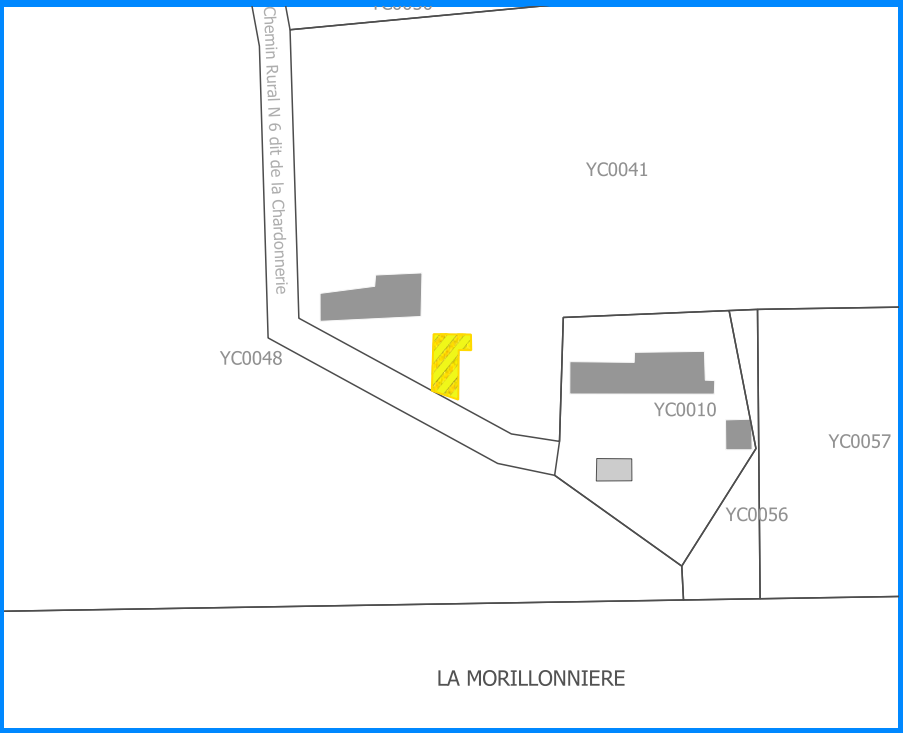

Villedomer

CD-VIL18

Les Grands Champs

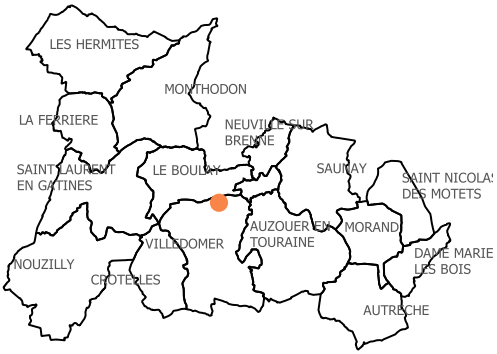



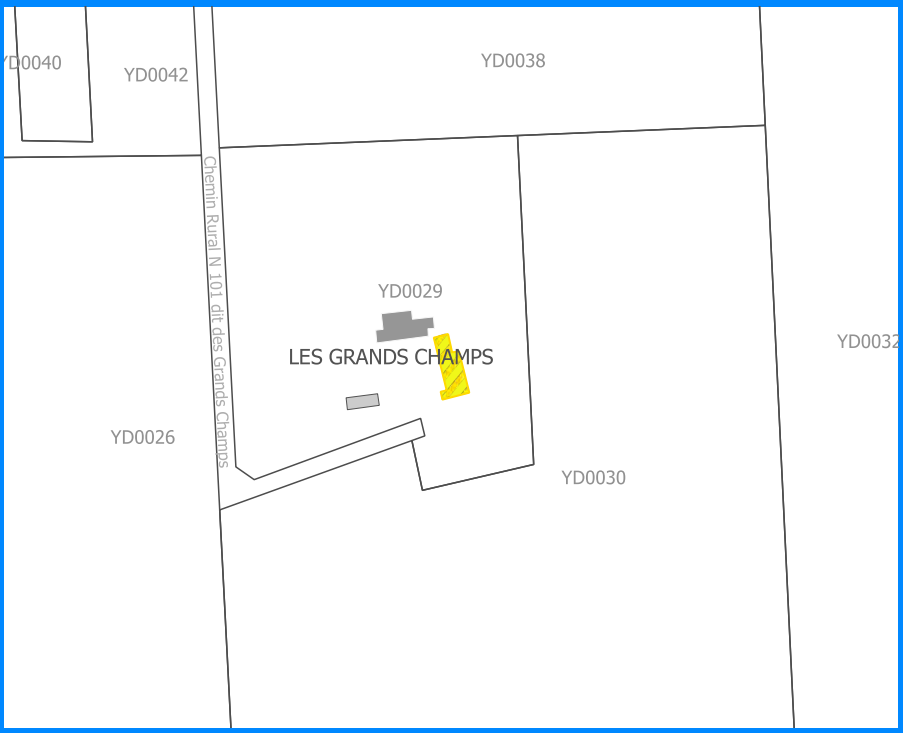

La Bouquinière 1

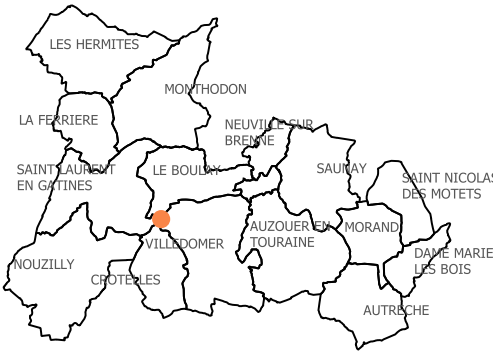

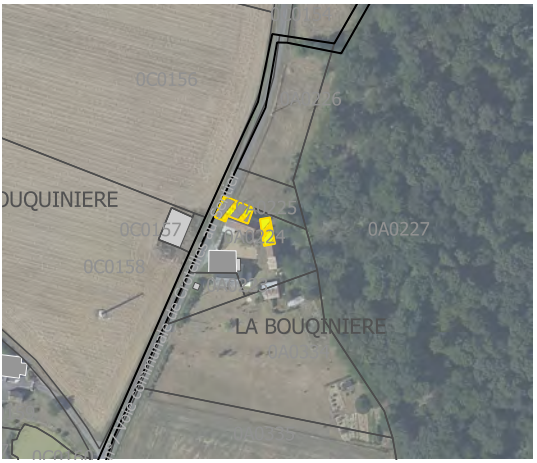

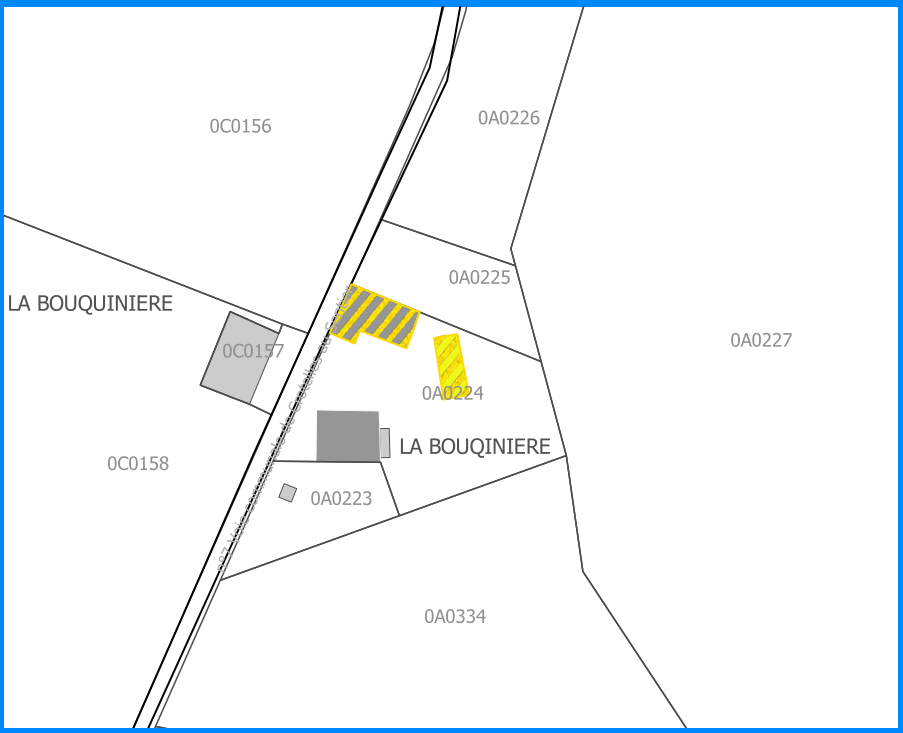

La Bouquinière 2

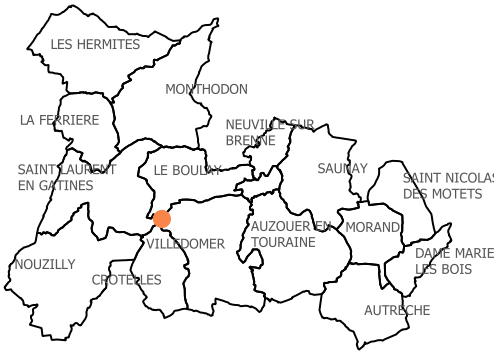



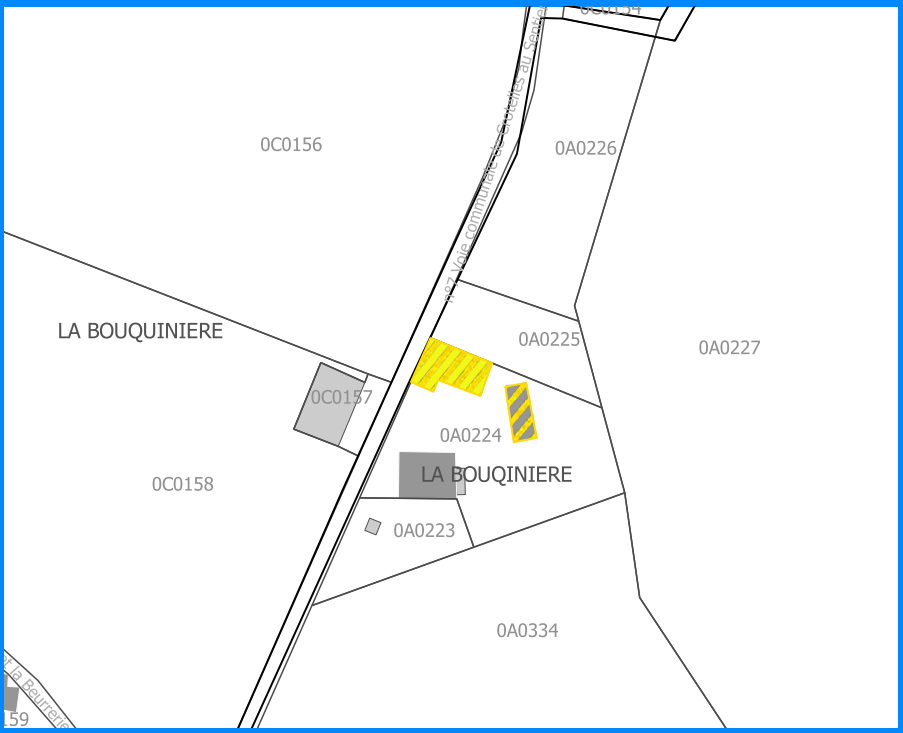

La Frugerie

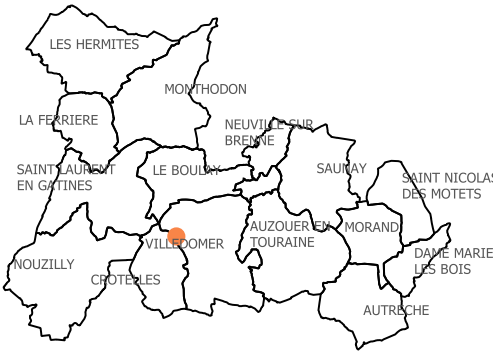
LES HERMITES
MONTHODON
LA FERRIERE
NEUVILLE SUR BRENNE
SAINT LAURENT EN GATINES
LE BOULAY
SAUMAY
SAINT NICOLAS DES MOTETS
AUZOUER EN TOURAINE
MORAND
VILLEDOMER
DAME MARIE LES BOIS
NOUZILLY
CROTELLES
AUTRECHE

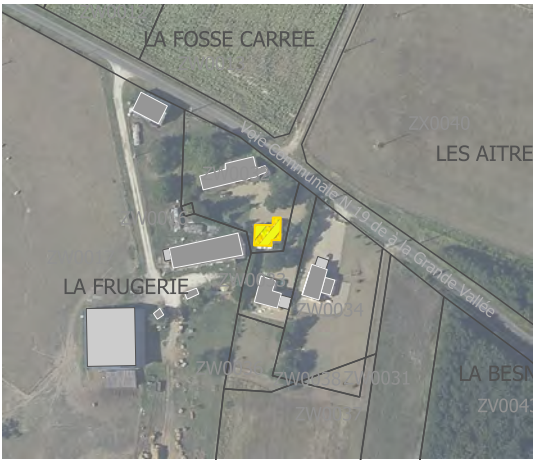
LA FOSSE CARREE
ZX0040
LES AITRE
Voie Communale N 19 de à la Grande Vallée
LA FRUGERIE
ZW0034
ZW0031
LA BES
ZV0041

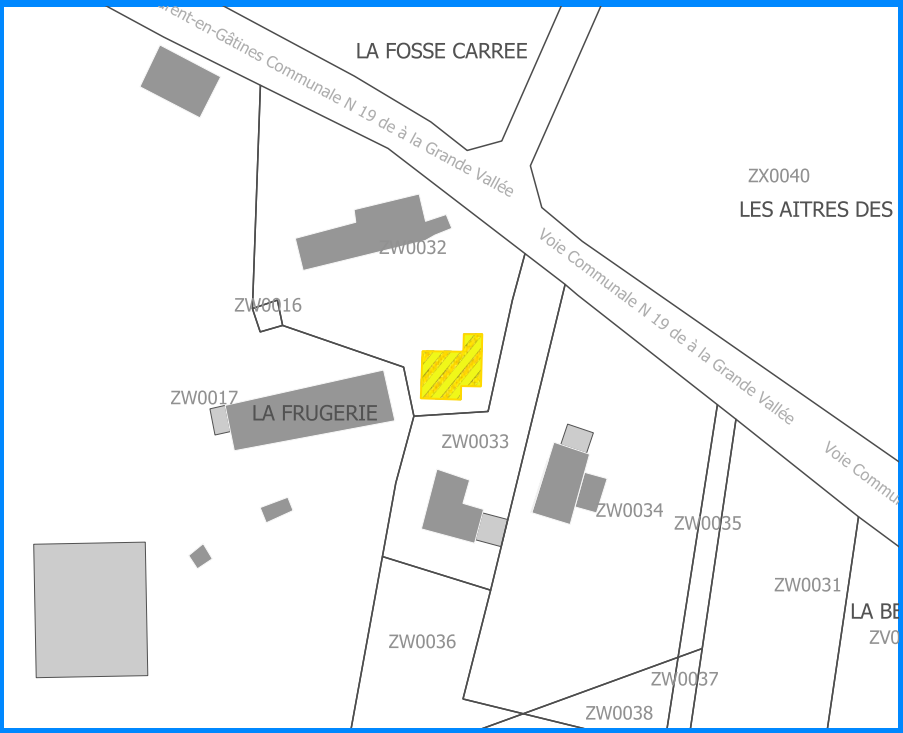
LA FOSSE CARREE
Voie Communale N 19 de à la Grande Vallée
ZX0040
LES AITRES DES
ZW0032
ZW0016
ZW0017
LA FRUGERIE
ZW0033
ZW0034
ZW0035
ZW0031
ZW0036
ZW0037
ZW0038

Villedomer

CD-VIL22

Les Aitres des Légers





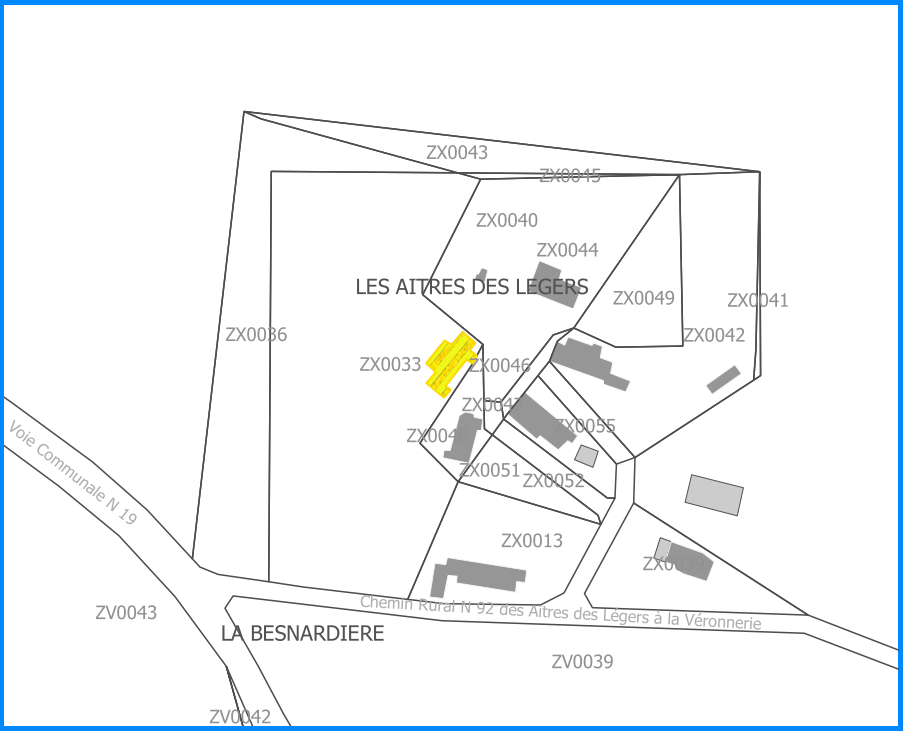

Villedomer

CD-VIL23

La Roche

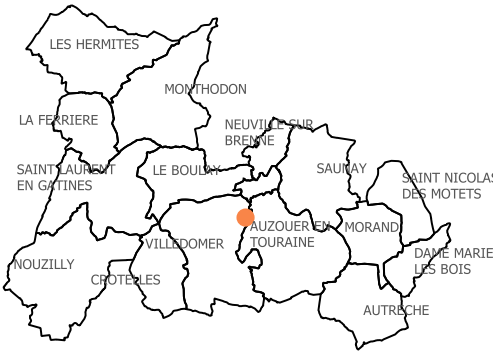



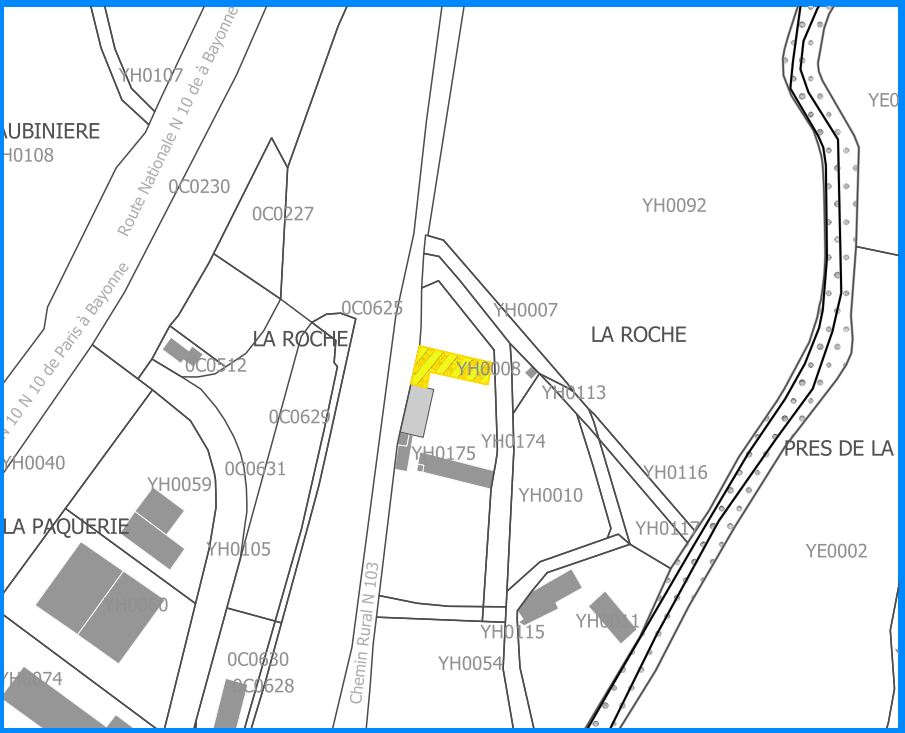

Villedomer

CD-VIL24

La Paquerie

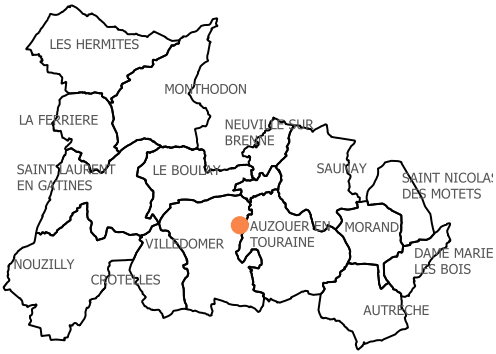



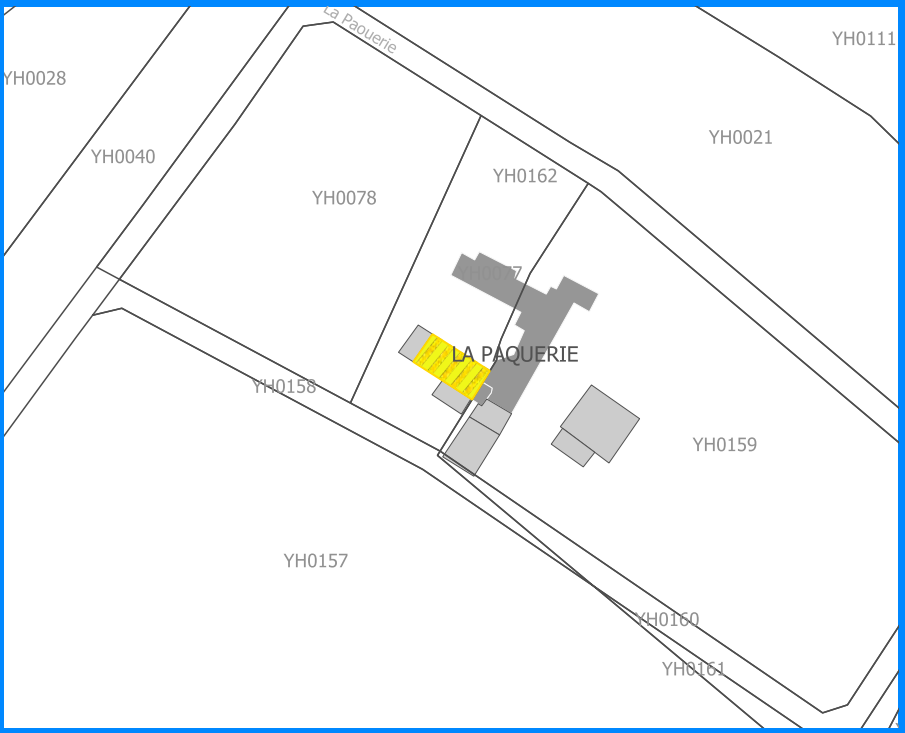

Villedomer

CD-VIL25

La Cuvasserie 1



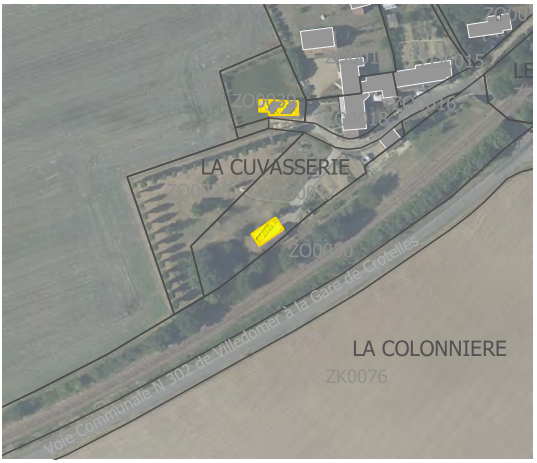

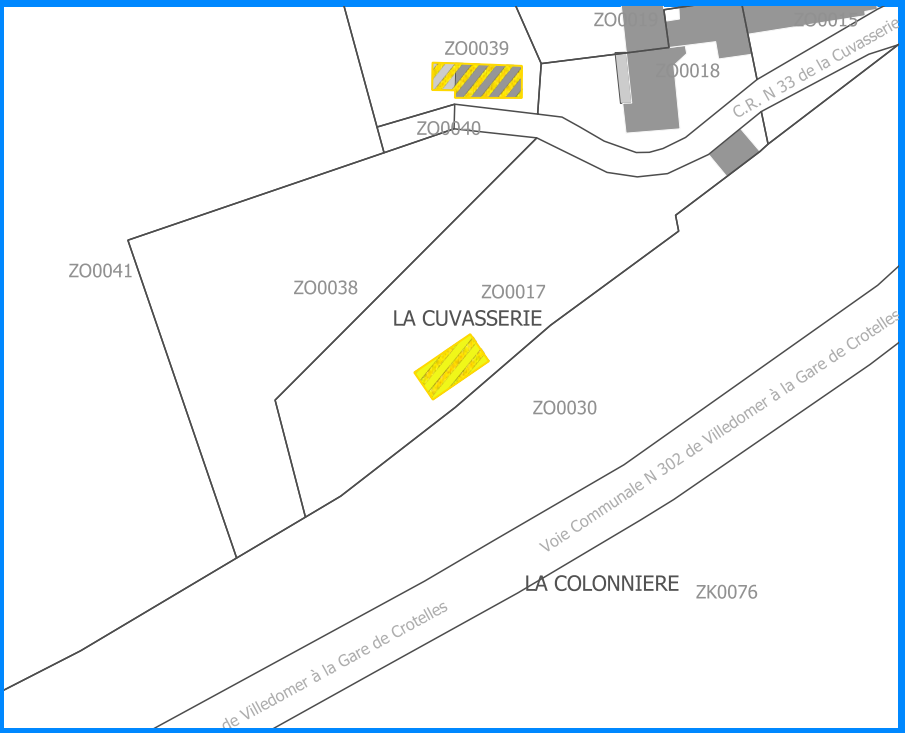

Villedomer

CD-VIL26

La Cuvasserie 2



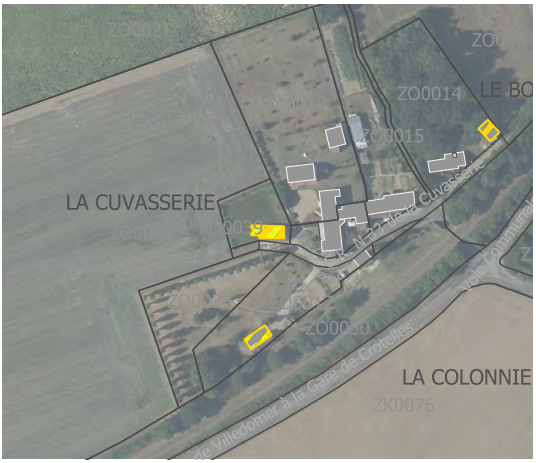



Villedomer

CD-VIL27

La Cuvasserie 3



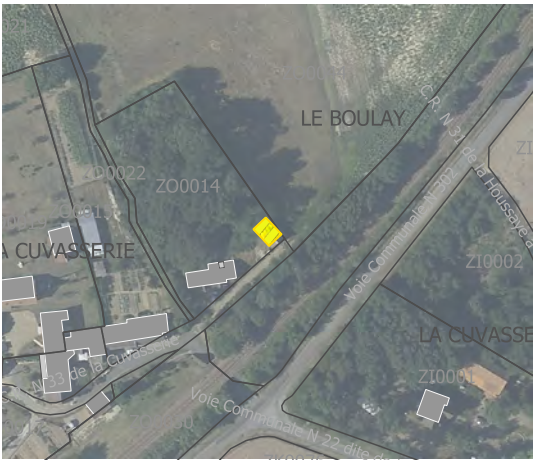

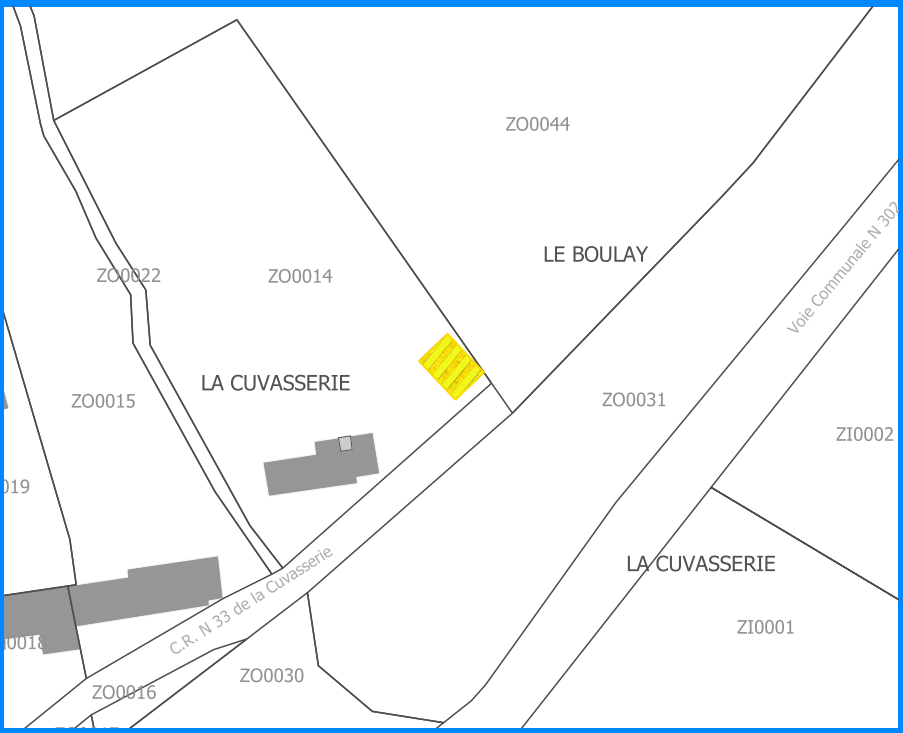

Villedomer

CD-VIL28

Le Charme



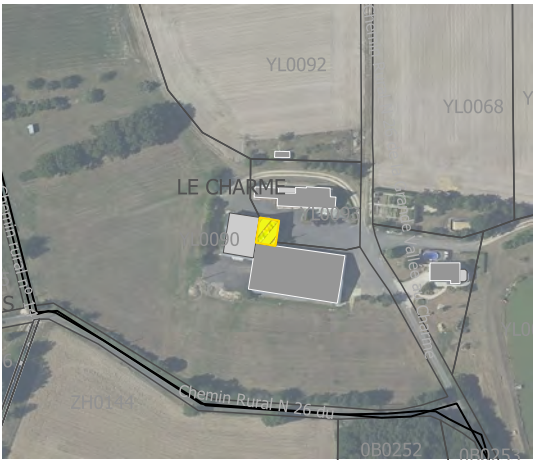

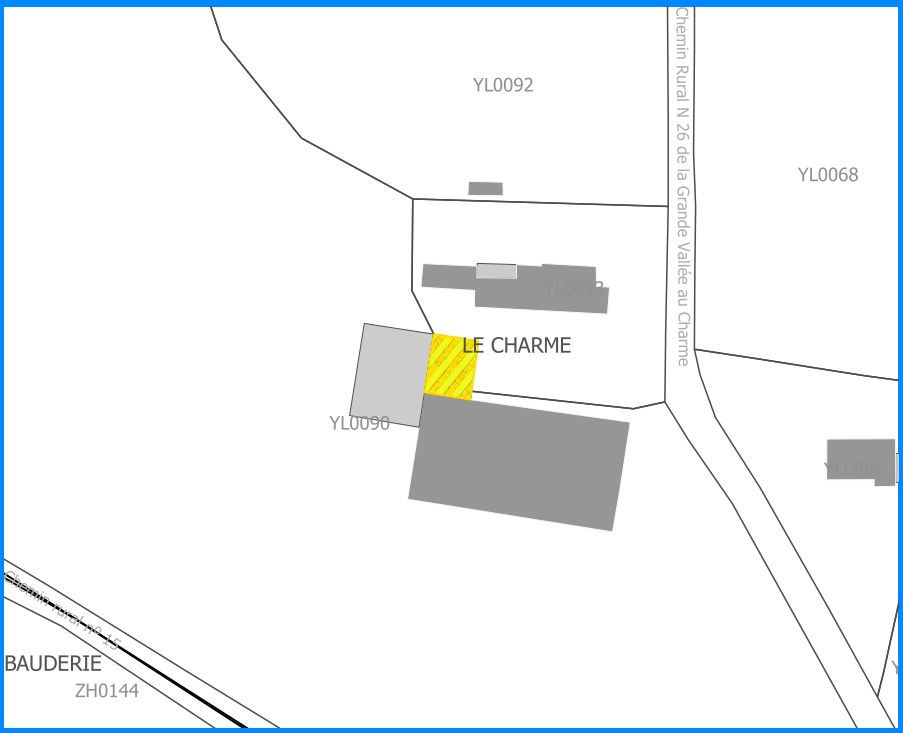

Villedomer

CD-VIL29

La Hémond

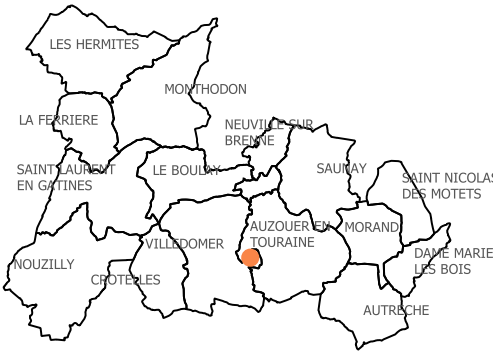



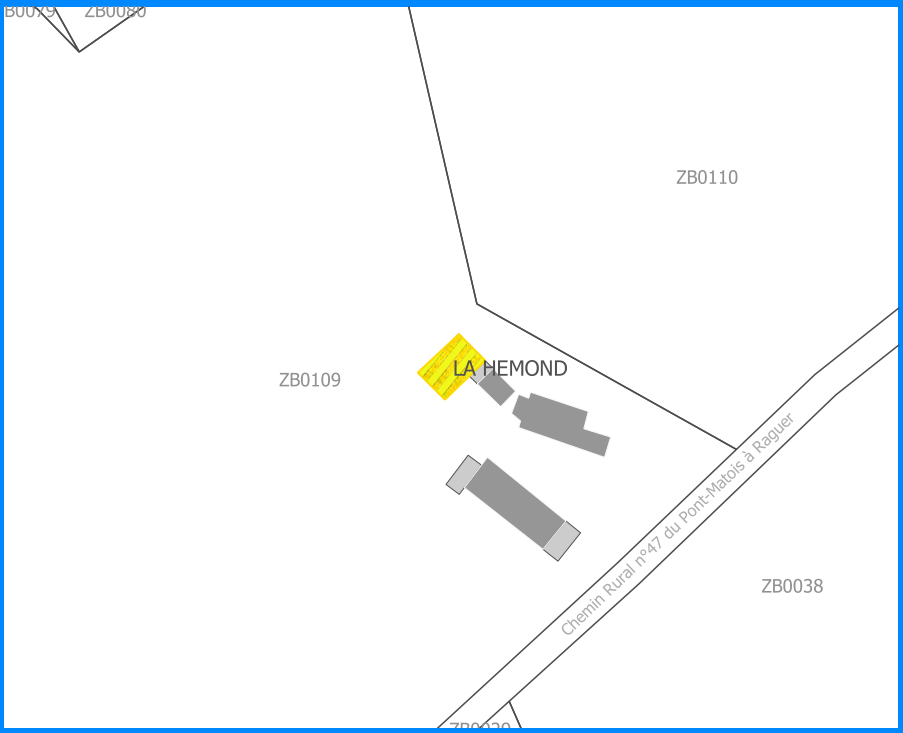

Le Tremblay


LES HERMITES
MONTHODON
LA FERRIERE
NEUVILLE SUR BRENNE
SAINT LAURENT EN GATINES
LE BOULAY
SAUNAY
SAINT NICOLAS DES MOTETS
AUZOUER EN TOURAINE
MORAND
VILLEDOMER
DAME MARIE LES BOIS
NOUZILLY
CROTELLES
AUTRECHE


ND
ZB0041
ZB0054
LE TREMBLAY
LE TREMB
YB0001

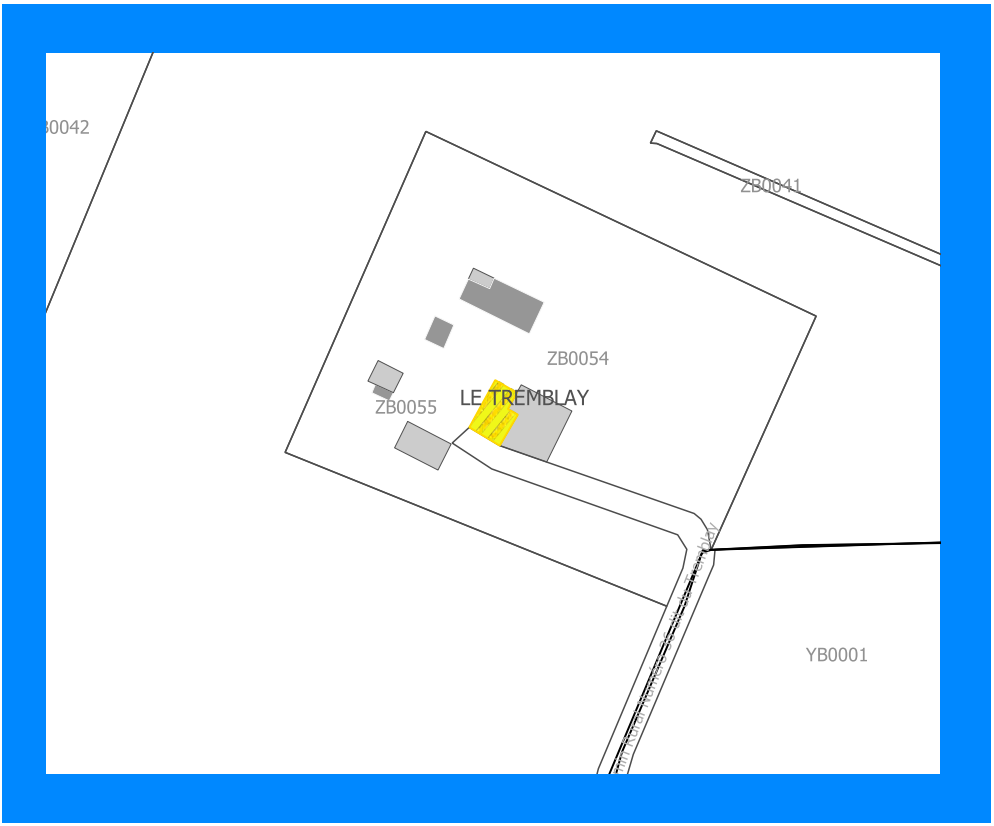
0042
ZB0041
ZB0054
ZB0055
LE TREMBLAY
YB0001

Villedomer

CD-VIL31

Le Petit Houx

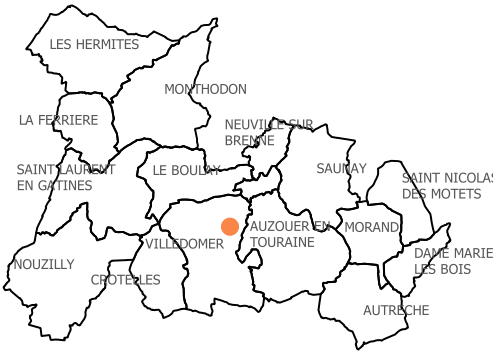

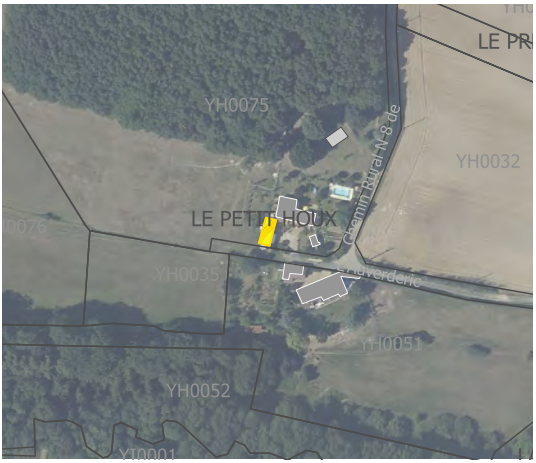



Villedomer

CD-VIL32

Le Pas Roland

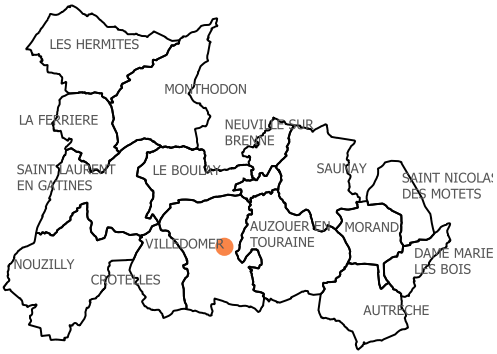



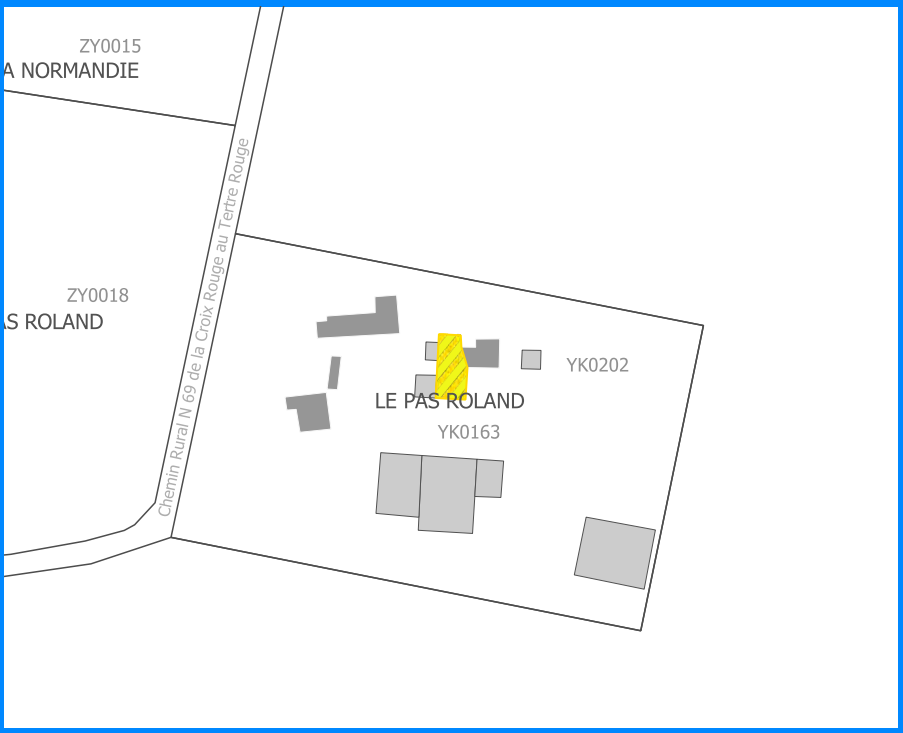

Le Tertre Rouge 1

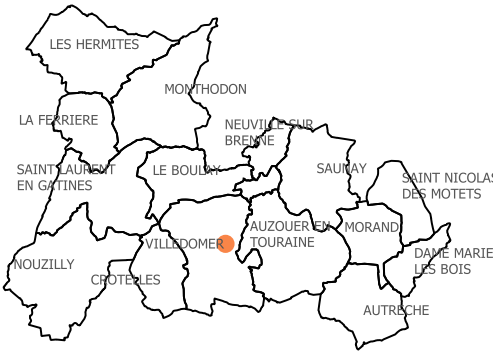





Villedomer

CD-VIL34

Le Tertre Rouge 2

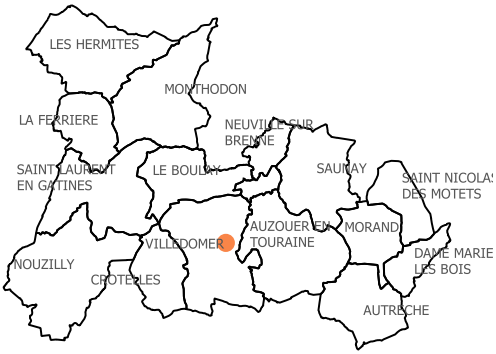



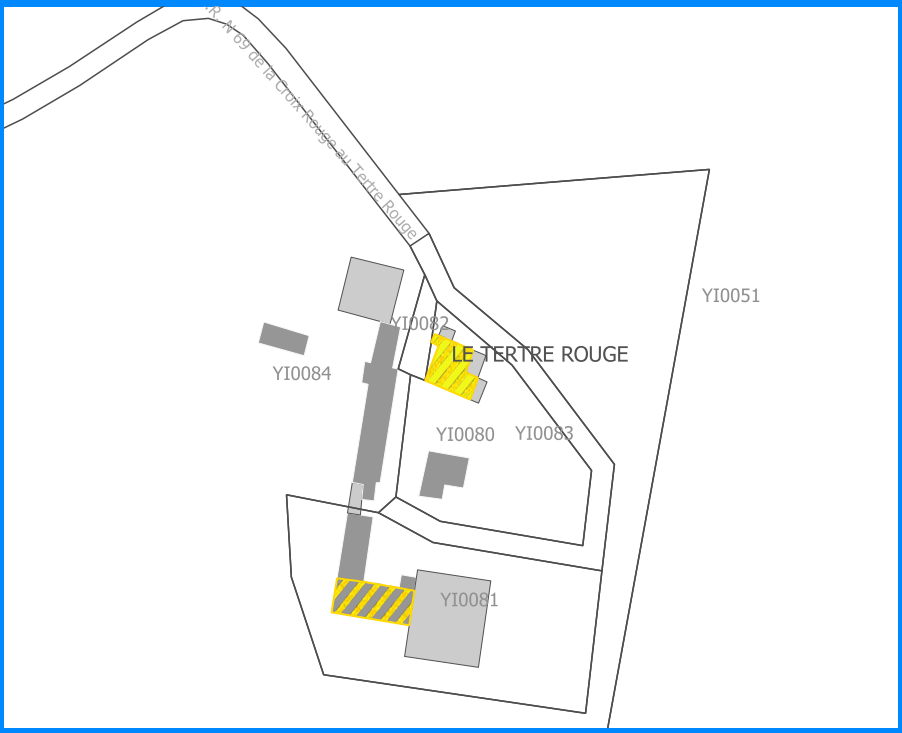

Villedomer

CD-VIL35

L'Arnerie





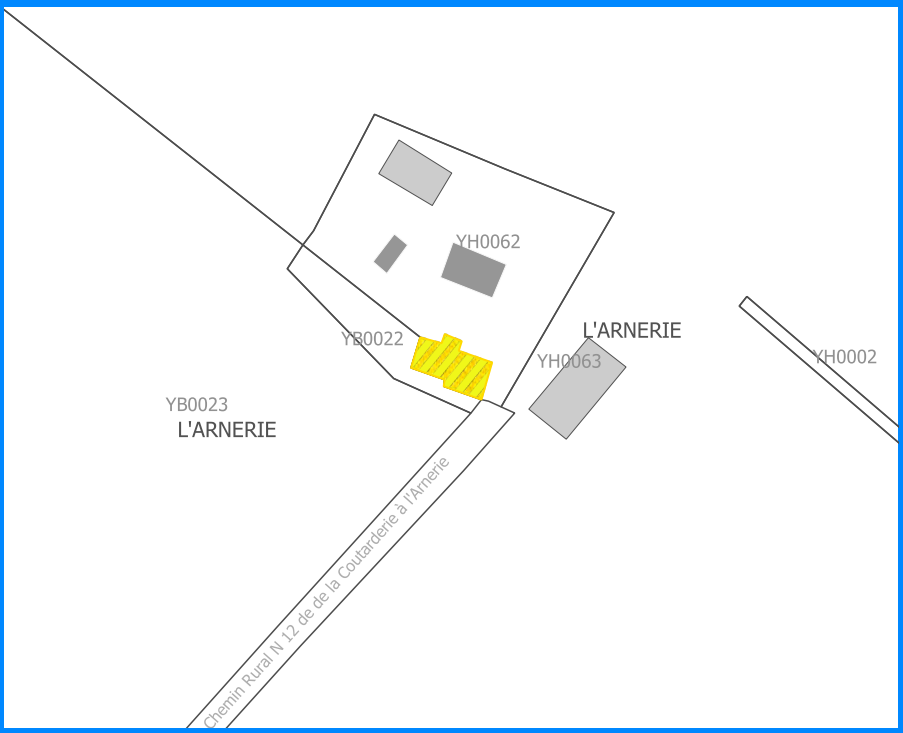

La Rouzerie


LES HERMITES
MONTHODON
LA FERRIERE
NEUVILLE SUR BRENNE
SAINT LAURENT EN GATINES
LE BOULAY
SAUNAY
SAINT NICOLAS DES MOTETS
AUZOUER EN TOURAINE
MORAND
VILLEDOMER
DAME MARIE LES BOIS
NOUZILLY
CROTELLES
AUTRECHE

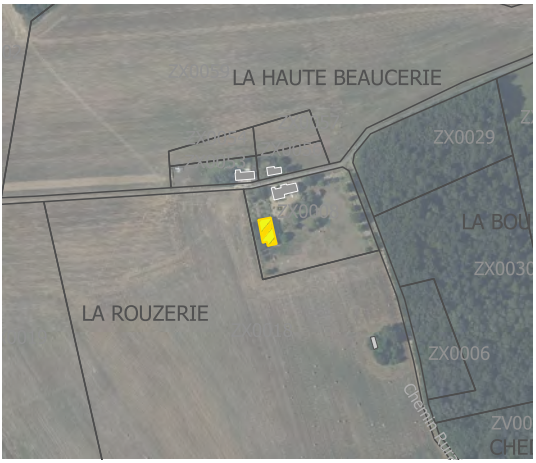
LA HAUTE BEAUCERIE
ZX0029
LA BOU
ZX0030
LA ROUZERIE
ZX0006
CHE

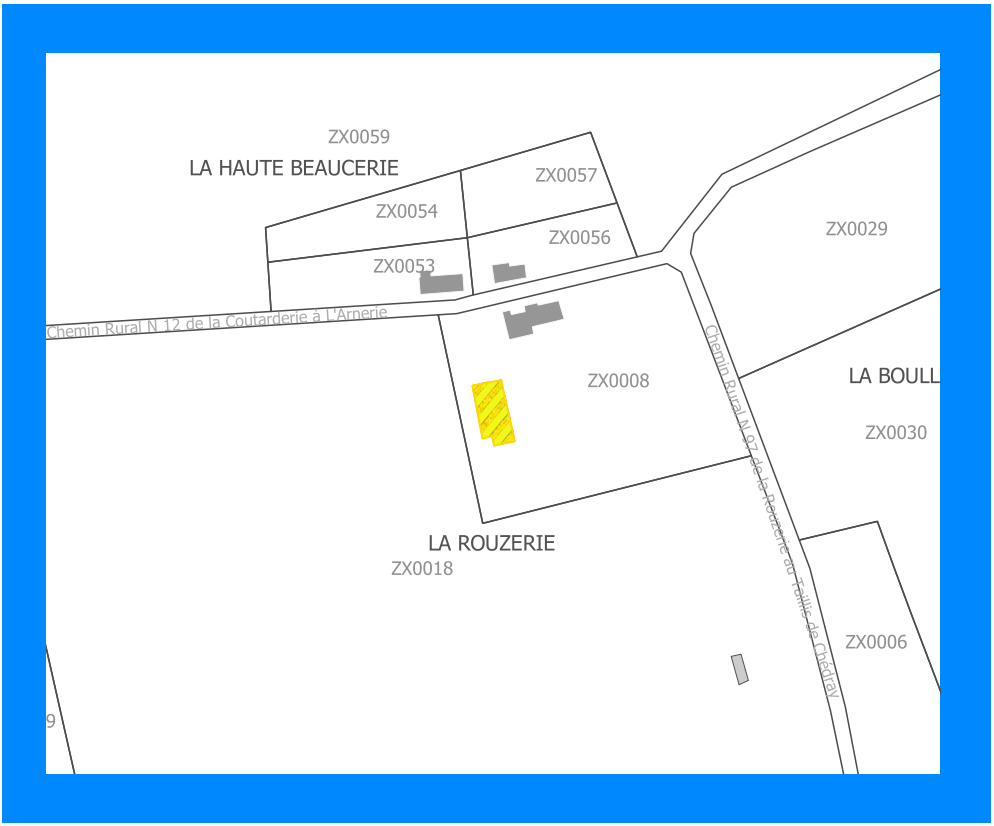
ZX0059
LA HAUTE BEAUCERIE
ZX0057
ZX0054
ZX0056
ZX0053
ZX0029
Chemin Rural N 12 de la Coutarderie à l'Arnerie
ZX0008
LA BOULL
ZX0030
Chemin Rural N 97 de la Ronzerie au Treille de Chédray
LA ROUZERIE
ZX0018
ZX0006

Villedomer

CD-VIL37

Gatines

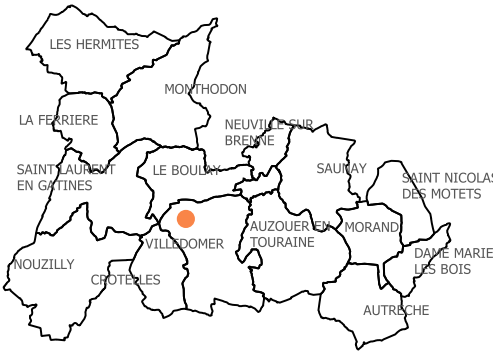

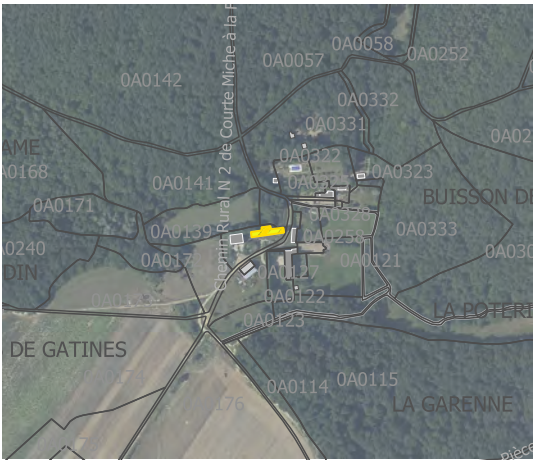

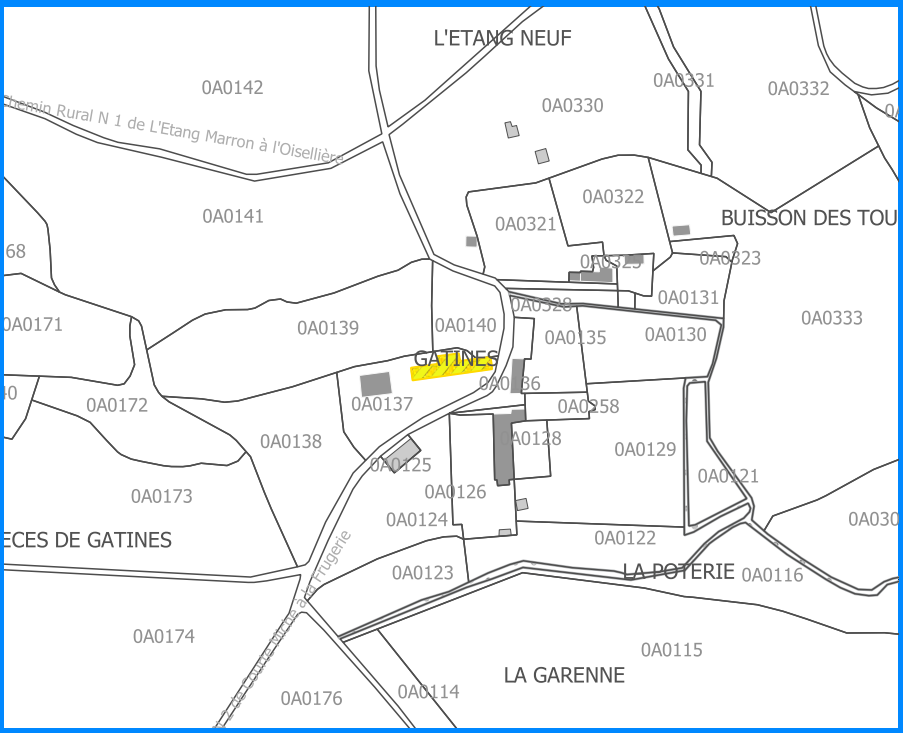

Granges lieu-dit « Bel Air »





DEPARTEMENT D'INDRE ET LOIRE

MAIRIE
D'AUTRECHE
37110

Tél. : 02 47 56 22 03
Mail : mairie-autreche@orange .fr

Autrèche le 03 juin 2019.

Liste des granges

1) Lieu-dit : le tillou

2) Lieu-dit : la Harpinière

3) Lieu-dit : l'épinière

4) Lieu-dit : bellevue

5) Lieu-dit : la faucherie

6) Lieu-dit : la feranderie

7) Lieu-dit : princé n ° 1

8) Lieu-dit : princé n ° 2

9) Lieu-dit : princé n ° 3

10) Lieu-dit : la touche n ° 1

11) Lieu-dit : la touche n ° 2

12) Lieu-dit : girard n° 1

13) Lieu-dit : girard n ° 2

14) Lieu-dit : fontaines les blanches



le Tillou



la harpignière



l'Epinière

Bellaire



la faucheuse



la Feranderie





Lieu dit Princé n° 2

lieu dit → Prim n° 3

La Couche n° 1

la Touche n° 2

Lieu dit : Giraud n°1

lieu dit → Grand n° 2



Fontaine les blanches

La Noisonnière

Fiche à compléter : critères d'identification des changements de destinatio

Critères d'identification	Oui	Non
1° le bâtiment présente-t-il un intérêt patrimonial ?		X
- Murs en pierre de taille, moellons, briques (essentiel des murs porteurs)	X	
- Présence de tôles possible si elle n'est là que pour gérer une situation provisoire		X
- Ardoises ou tuiles ou les deux	X	
- Caves troglodytiques		X
2° le bâtiment mesure-t-il plus de 50m² (environ) de surface au sol	X	X
3° le bâtiment est-il raccordable aux réseaux ?		
- Défense incendie		X
- Eau potable	X	
- Electricité	X	
- Possibilité de réaliser un système d'assainissement autonome (présence d'un exutoire à proximité)	X	
- Voirie à proximité adaptée aux flux	X	
4° le bâtiment a-t-il déjà fait l'objet d'un changement de destination ?		X

A noter :

- La proximité d'une source de nuisance n'est pas rédhibitoire à l'identificatior bâtiment, mais peut être un critère qui justifie que l'on ne l'identifie pas.
- Dans le cas des bâtiments de type « longères », il n'est pas nécessaire d'identi grange qui se trouve en continuité de l'habitation. En effet, celle-ci est déjà cons comme faisant partie de l'habitation.

Pas de photos (Propriétaire

Etable (1)

Grange (2)

géoportail

La Moissonnière



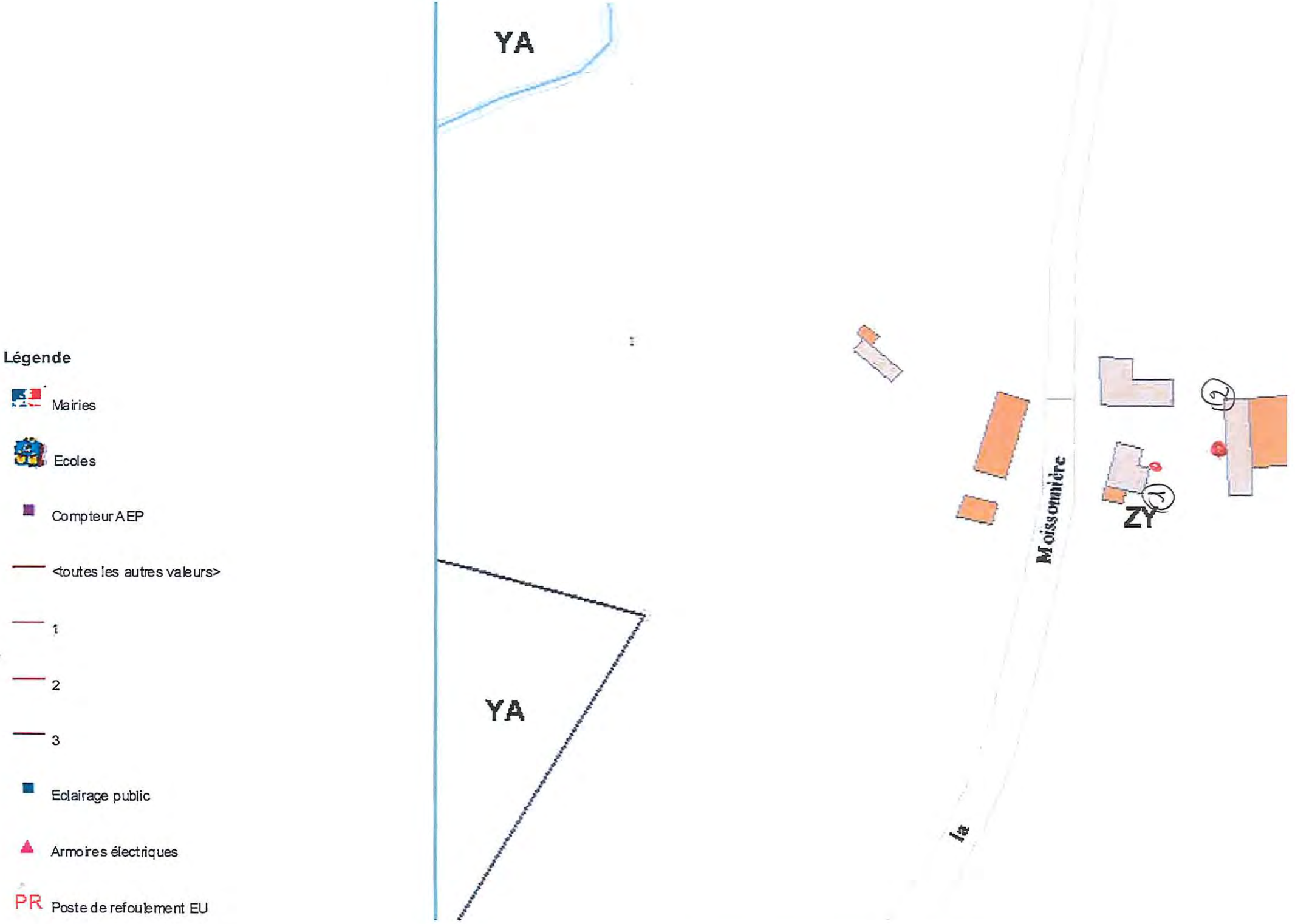
YA
YA
ZY
Moissonnière
la
Légende
Mairies
Ecoles
Compteur AEP
<toutes les autres valeurs>
1
2
3
Eclairage public
Armoires électriques
PR
Poste de refoulement EU

Grange Rouge

Fiche à compléter : critères d'identification des changements de destinatio

Critères d'identification	Oui	Non
1° le bâtiment présente-t-il un intérêt patrimonial ?		X
- Murs en pierre de taille, moellons, briques (essentiel des murs porteurs)	X	
- Présence de tôles possible si elle n'est là que pour gérer une situation provisoire		X
- Ardoises ou tuiles ou les deux	X	
- Caves troglodytiques		X
2° le bâtiment mesure-t-il plus de 50m² (environ) de surface au sol	X	
3° le bâtiment est-il raccordable aux réseaux ?		
- Défense incendie	X	
- Eau potable	X	
- Electricité	X	
- Possibilité de réaliser un système d'assainissement autonome (présence d'un exutoire à proximité)	X	
- Voirie à proximité adaptée aux flux	X	
4° le bâtiment a-t-il déjà fait l'objet d'un changement de destination ?		X

A noter :

- La proximité d'une source de nuisance n'est pas rédhibitoire à l'identificatior bâtiment, mais peut être un critère qui justifie que l'on ne l'identifie pas.
- Dans le cas des bâtiments de type « longères », il n'est pas nécessaire d'identi grange qui se trouve en continuité de l'habitation. En effet, celle-ci est déjà cons comme faisant partie de l'habitation.

- Présence activité agricole
- H A10 + TGV

grange ①

Ensemble ②

2





(√)

géoportail

Grange Rouge



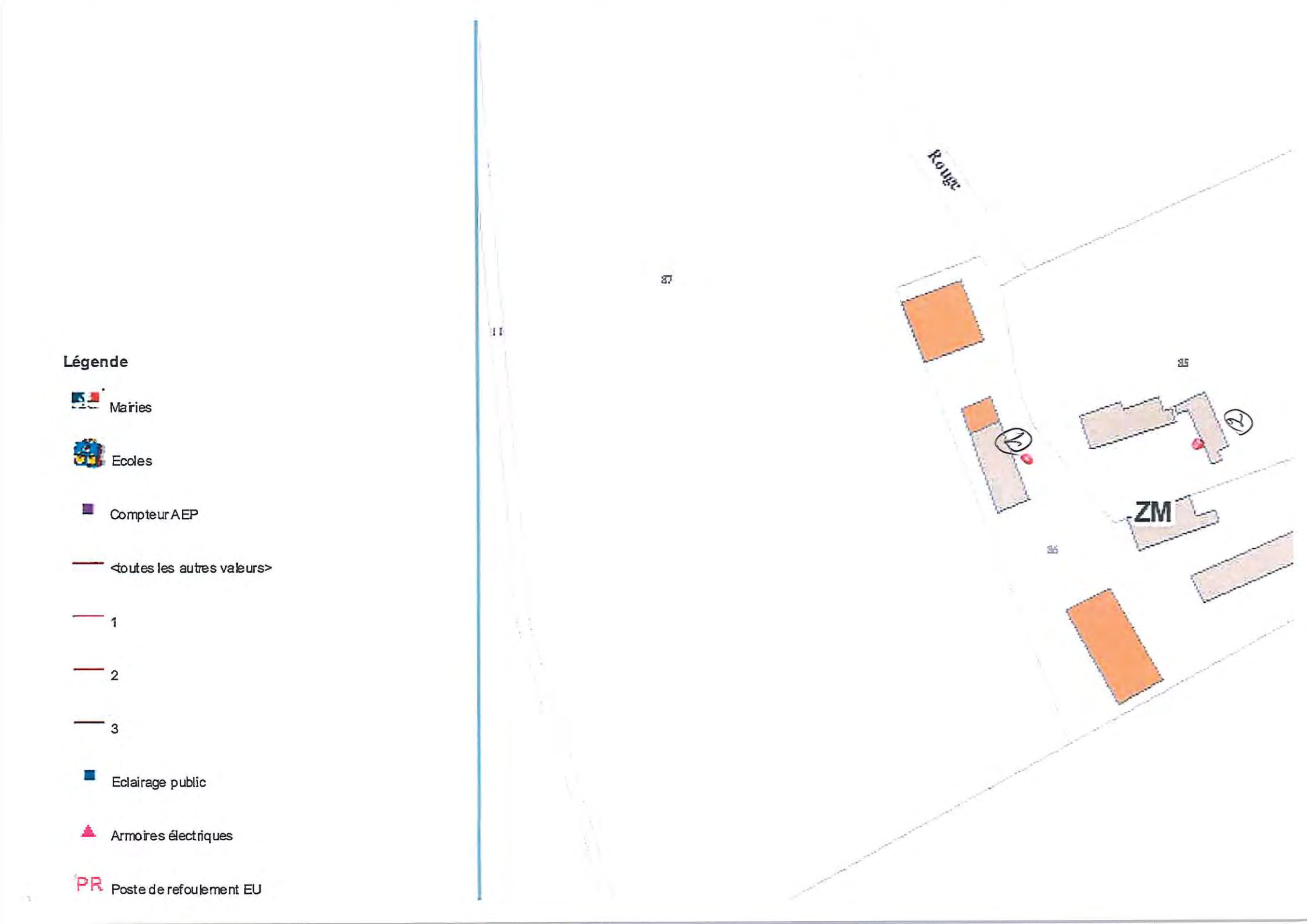
Légende
Mairies
Ecoles
Compteur AEP
<toutes les autres valeurs>
1
2
3
Eclairage public
Armoires électriques
PR
Poste de refoulement EU
Rouge
37
35
36
ZM

Coussay

Fiche à compléter : critères d'identification des changements de destinatio

Critères d'identification	Oui	Non
1° le bâtiment présente-t-il un intérêt patrimonial ?		X
- Murs en pierre de taille, moellons, briques (essentiel des murs porteurs)	X	
- Présence de tôles possible si elle n'est là que pour gérer une situation provisoire		X
- Ardoises ou tuiles ou les deux	X	
- Caves troglodytiques		X
2° le bâtiment mesure-t-il plus de 50m² (environ) de surface au sol	X	
3° le bâtiment est-il raccordable aux réseaux ?		
- Défense incendie	X	
- Eau potable	X	
- Electricité	X	
- Possibilité de réaliser un système d'assainissement autonome (présence d'un exutoire à proximité)	X	
- Voirie à proximité adaptée aux flux	X	
4° le bâtiment a-t-il déjà fait l'objet d'un changement de destination ?		X

A noter :

- La proximité d'une source de nuisance n'est pas rédhibitoire à l'identificatior bâtiment, mais peut être un critère qui justifie que l'on ne l'identifie pas.
- Dans le cas des bâtiments de type « longères », il n'est pas nécessaire d'identi grange qui se trouve en continuité de l'habitation. En effet, celle-ci est déjà cons comme faisant partie de l'habitation.

- Proximité immédiate R

Etable (1)

Grange (2)





(2)



géoportail

Cerisay



20 m

Légende

- Mairies
- Ecoles
- Compteur AEP
- <toutes les autres valeurs>
- 1
- 2
- 3
- Eclairage public
- Armoires électriques
- PR Poste de refoulement EU

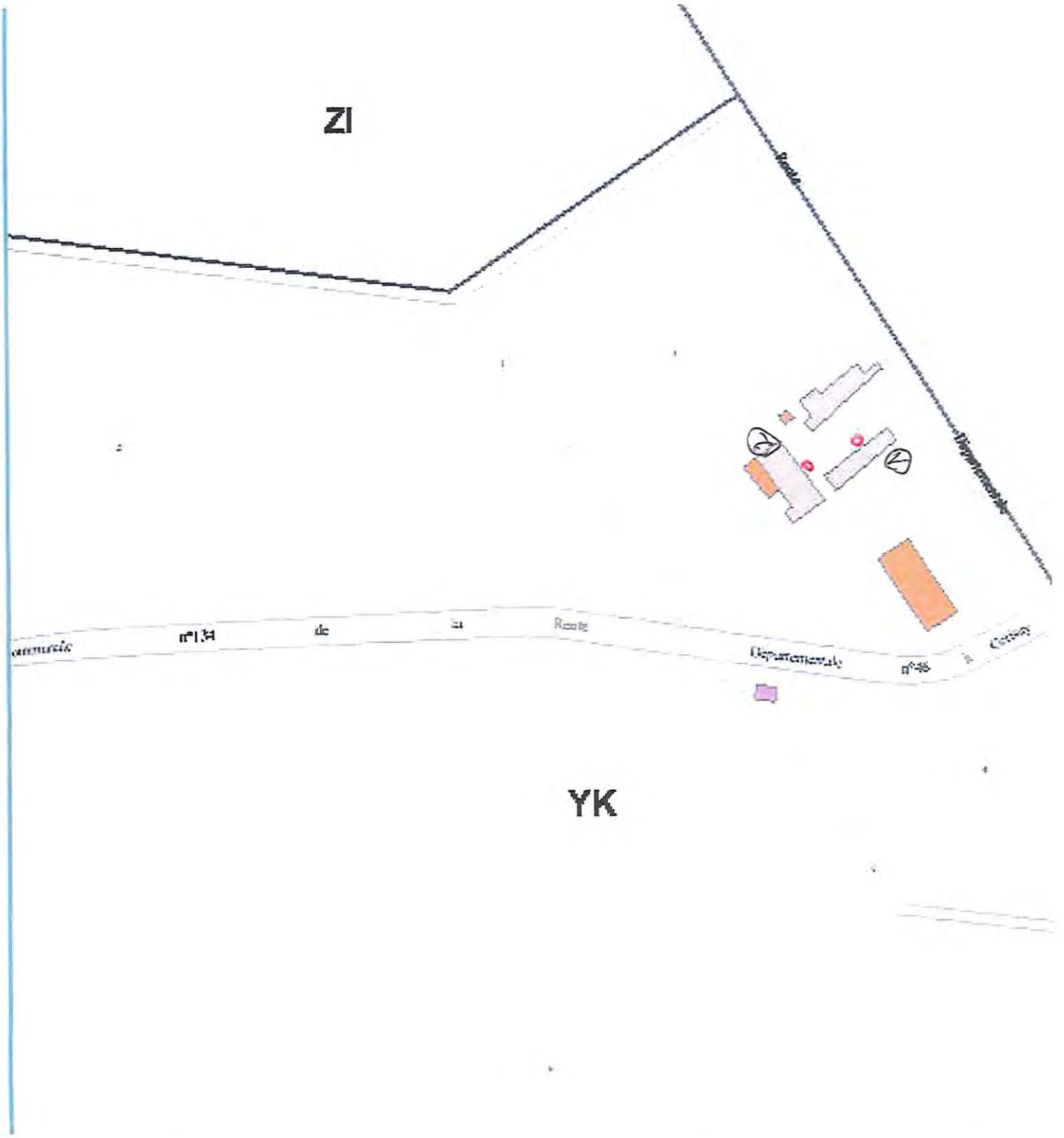

Autorisé

Fiche à compléter : critères d'identification des changements de destinatio

Critères d'identification	Oui	Non
1° le bâtiment présente-t-il un intérêt patrimonial ?		X
- Murs en pierre de taille, moellons, briques (essentiel des murs porteurs)	X	
- Présence de tôles possible si elle n'est là que pour gérer une situation provisoire		X
- Ardoises ou tuiles ou les deux	X	
- Caves troglodytiques		X
2° le bâtiment mesure-t-il plus de 50m² (environ) de surface au sol	X	
3° le bâtiment est-il raccordable aux réseaux ?		
- Défense incendie	X	
- Eau potable	X	
- Electricité	X	
- Possibilité de réaliser un système d'assainissement autonome (présence d'un exutoire à proximité)	X	
- Voirie à proximité adaptée aux flux	X	
4° le bâtiment a-t-il déjà fait l'objet d'un changement de destination ?		X

A noter :

- La proximité d'une source de nuisance n'est pas rédhibitoire à l'identificatior bâtiment, mais peut être un critère qui justifie que l'on ne l'identifie pas.
- Dans le cas des bâtiments de type « longères », il n'est pas nécessaire d'identi grange qui se trouve en continuité de l'habitation. En effet, celle-ci est déjà cons comme faisant partie de l'habitation.

- Présence activité agricole

Grange ①
Etable ②

2





(7)



géoportail

Aubigné



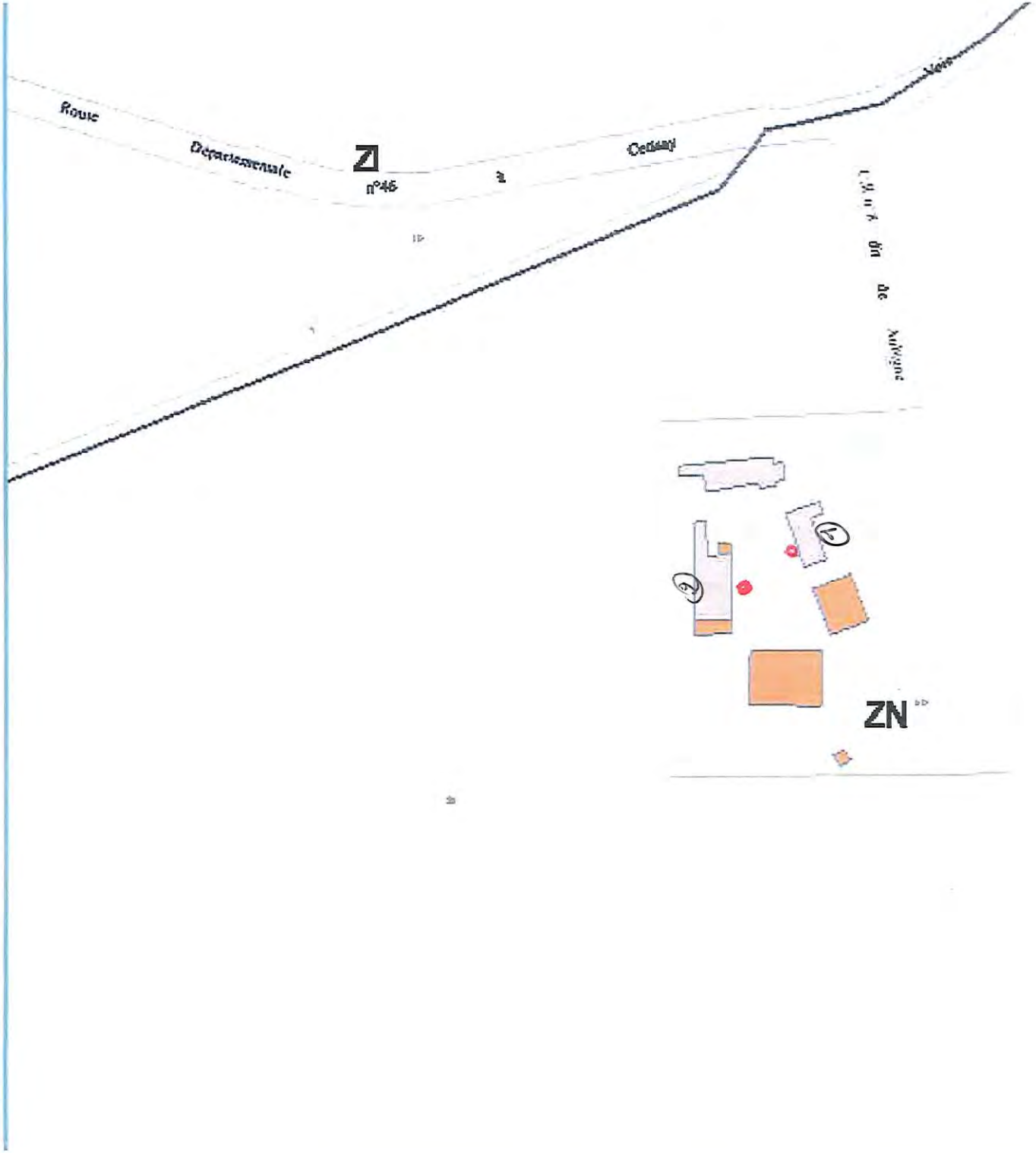

Légende

- Mairies
- Ecoles
- Compteur AEP
- <toutes les autres valeurs>
- 1
- 2
- 3
- Eclairage public
- Armoires électriques
- PR Poste de refoulement EU

La Guérinière

Fiche à compléter : critères d'identification des changements de destinatio

Critères d'identification	Oui	Non
1° le bâtiment présente-t-il un intérêt patrimonial ?	X	
- Murs en pierre de taille, moellons, briques (essentiel des murs porteurs)	X	
- Présence de tôles possible si elle n'est là que pour gérer une situation provisoire		X
- Ardoises ou tuiles ou les deux	X	
- Caves troglodytiques		
2° le bâtiment mesure-t-il plus de 50m² (environ) de surface au sol	X	
3° le bâtiment est-il raccordable aux réseaux ?		X
- Défense incendie	X	
- Eau potable	X	
- Electricité	X	
- Possibilité de réaliser un système d'assainissement autonome (présence d'un exutoire à proximité)	X	
- Voirie à proximité adaptée aux flux	X	
4° le bâtiment a-t-il déjà fait l'objet d'un changement de destination ?		X

A noter :

- La proximité d'une source de nuisance n'est pas rédhibitoire à l'identificatior bâtiment, mais peut être un critère qui justifie que l'on ne l'identifie pas.
- Dans le cas des bâtiments de type « longères », il n'est pas nécessaire d'identi grange qui se trouve en continuité de l'habitation. En effet, celle-ci est déjà consi comme faisant partie de l'habitation.

Etable (1)

Grange (2)

1



1




2

géoportail

La Guêpière



20 m

Légende

- Mairies
- Ecoles
- Compteur AEP
- <toutes les autres valeurs>
- 1
- 2
- 3
- Eclairage public
- Armoires électriques
- PR Poste de refoulement EU

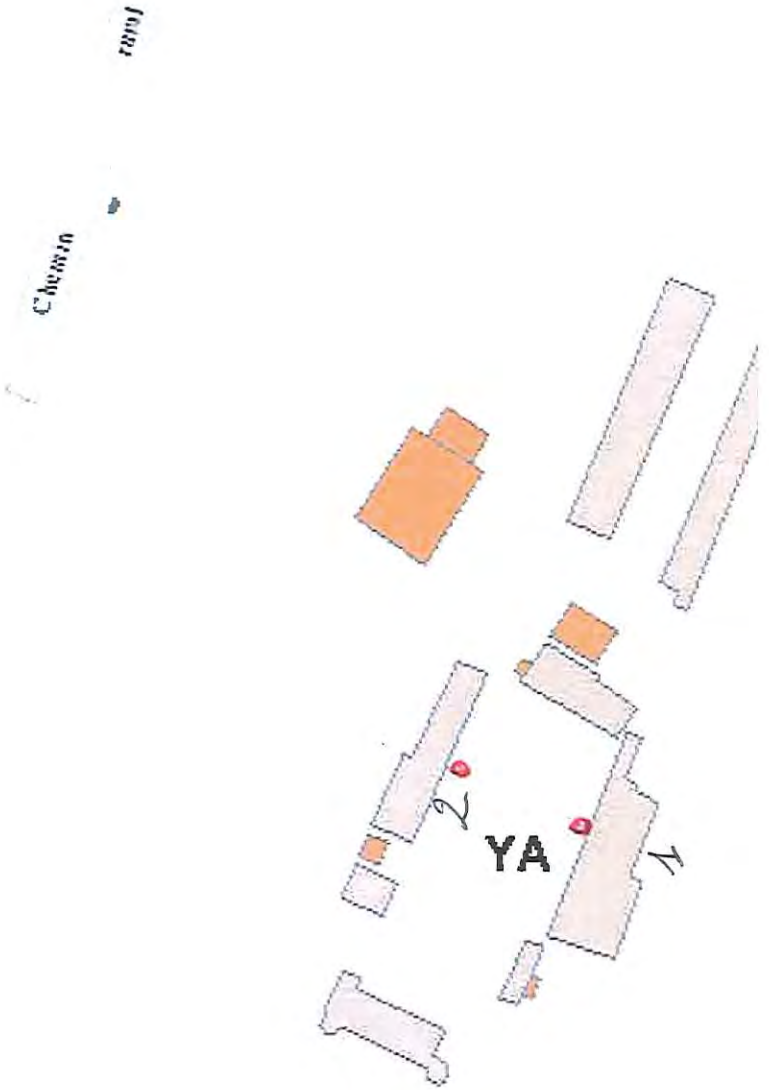

Les Grands Moléons

Fiche à compléter : critères d'identification des changements de destinatio

Critères d'identification	Oui	Non
1° le bâtiment présente-t-il un intérêt patrimonial ?		x
- Murs en pierre de taille, moellons, briques (essentiel des murs porteurs)	x	
- Présence de tôles possible si elle n'est là que pour gérer une situation provisoire		x
- Ardoises ou tuiles ou les deux	x	
- Caves troglodytiques		x
2° le bâtiment mesure-t-il plus de 50m² (environ) de surface au sol	x	
3° le bâtiment est-il raccordable aux réseaux ?		
- Défense incendie	x	
- Eau potable	x	
- Electricité	x	
- Possibilité de réaliser un système d'assainissement autonome (présence d'un exutoire à proximité)	x	
- Voirie à proximité adaptée aux flux	x	
4° le bâtiment a-t-il déjà fait l'objet d'un changement de destination ?		x

A noter :

- La proximité d'une source de nuisance n'est pas rédhibitoire à l'identification bâtiment, mais peut être un critère qui justifie que l'on ne l'identifie pas.
- Dans le cas des bâtiments de type « longères », il n'est pas nécessaire d'identi grange qui se trouve en continuité de l'habitation. En effet, celle-ci est déjà consi comme faisant partie de l'habitation.

Présence activité agricole partielle

Grange 1

Etable 2.

8



géoportail

Les Grands Moléons



20 m

Les Grands Molières ZP25

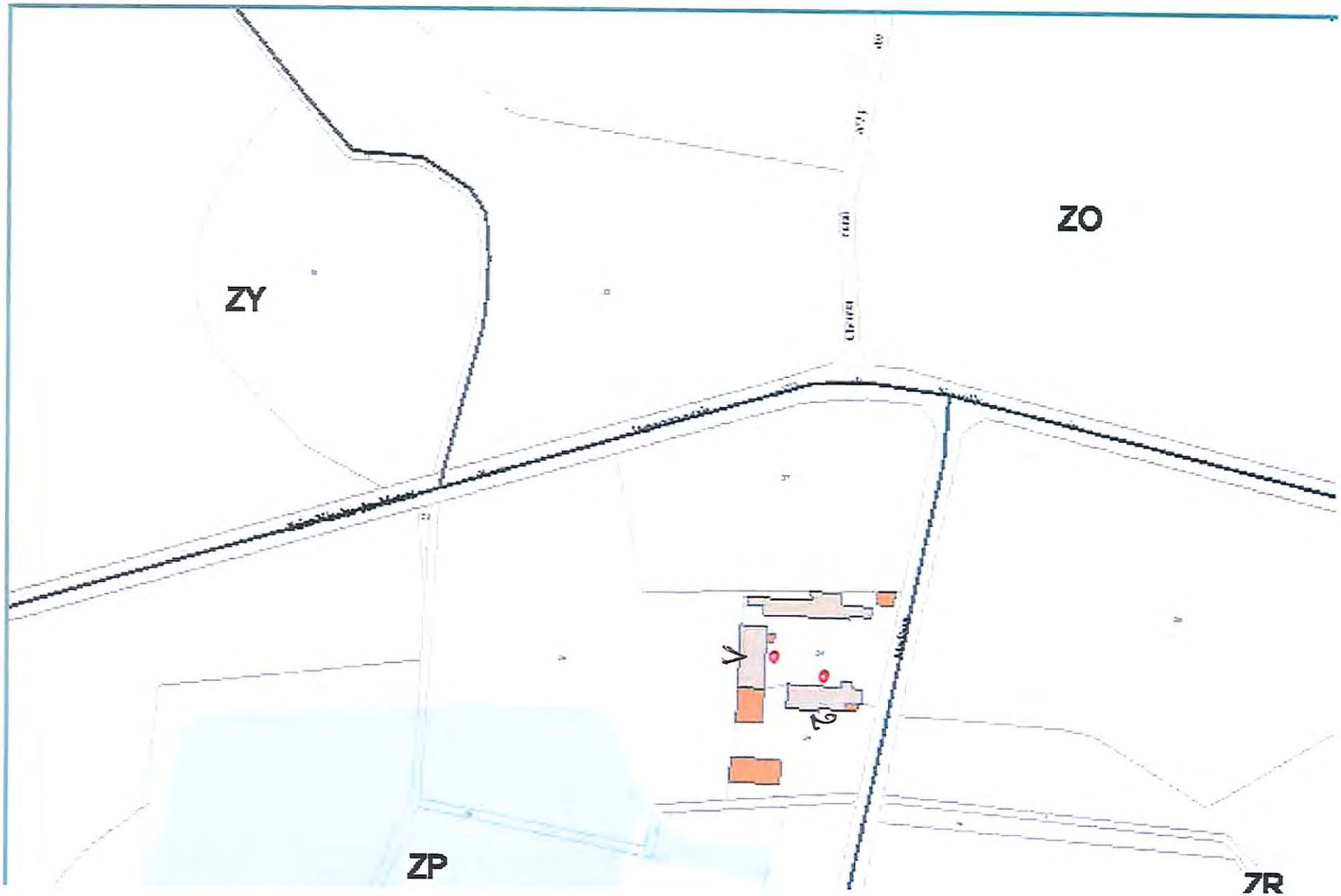

Sonnault

Fiche à compléter : critères d'identification des changements de destination

Critères d'identification	Oui	Non
1° le bâtiment présente-t-il un intérêt patrimonial ?		
- Murs en pierre de taille, moellons, briques (essentiel des murs porteurs)	x	x
- Présence de tôles possible si elle n'est là que pour gérer une situation provisoire		x
- Ardoises ou tuiles ou les deux	x	
- Caves troglodytiques		x
2° le bâtiment mesure-t-il plus de 50m² (environ) de surface au sol	x	
3° le bâtiment est-il raccordable aux réseaux ?		
- Défense incendie		x
- Eau potable	x	
- Electricité	x	
- Possibilité de réaliser un système d'assainissement autonome (présence d'un exutoire à proximité)	x	
- Voirie à proximité adaptée aux flux	x	
4° le bâtiment a-t-il déjà fait l'objet d'un changement de destination ?		x

A noter :

- La proximité d'une source de nuisance n'est pas rédhibitoire à l'identification d'un bâtiment, mais peut être un critère qui justifie que l'on ne l'identifie pas.
- Dans le cas des bâtiments de type « longères », il n'est pas nécessaire d'identifier la grange qui se trouve en continuité de l'habitation. En effet, celle-ci est déjà considérée comme faisant partie de l'habitation.

- Présence activité agricole





géoportail

Sonnant



© IGN 2019 - www.geoportail.gouv.fr/mentions-legales

Longitude : 0° 57' 05" E
Latitude : 47° 33' 37" N

ZI 4

CADASTRE 37
cadastre.cg37.fr

Sonnant ZI 4

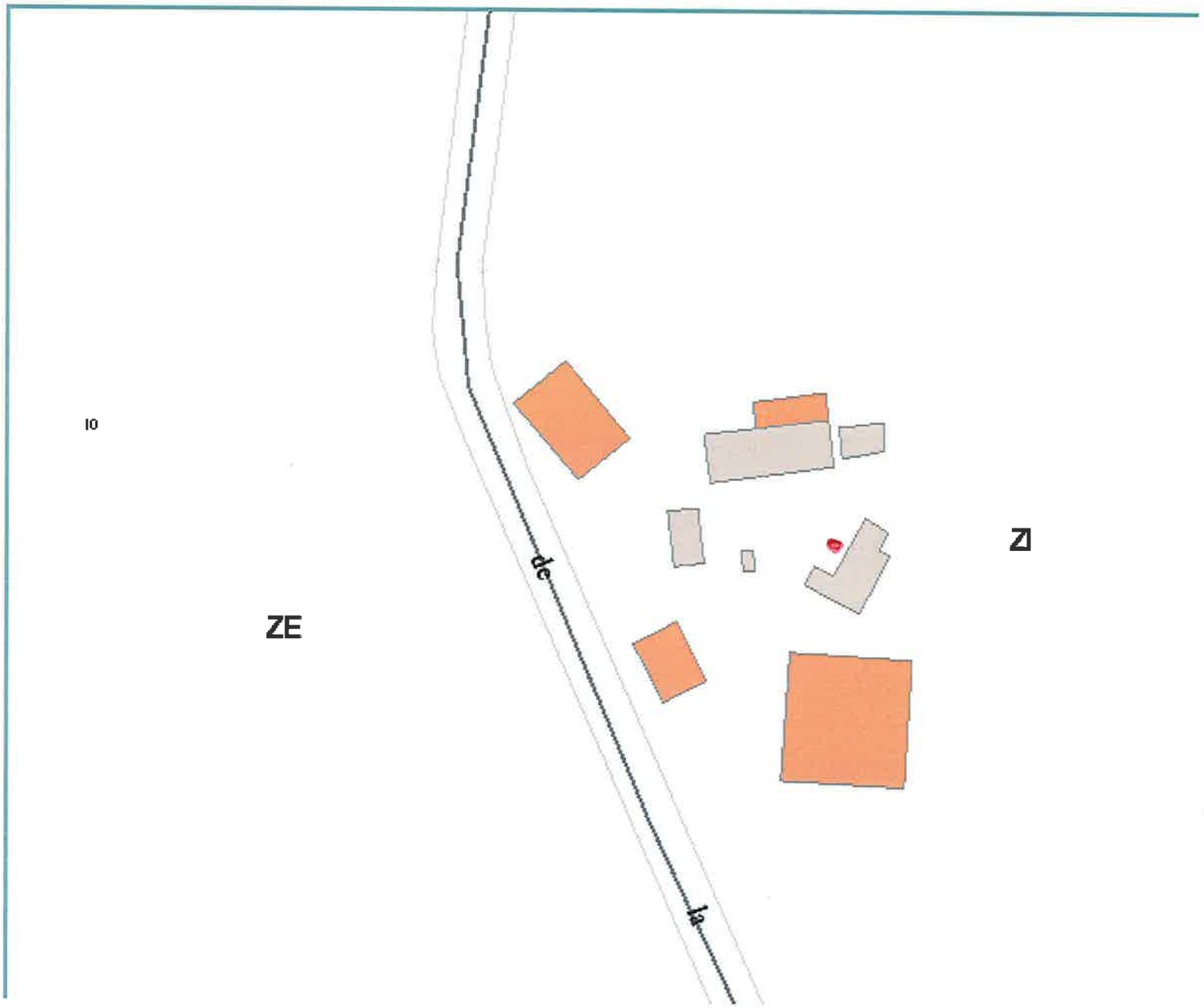

Légende

- Mairies
- Ecoles
- Compteur AEP
- <toutes les autres valeurs>
- 1
- 2
- 3
- Eclairage public
- Armoires électriques
- PR Poste de refoulement EU

Les Petits Moleins

Fiche à compléter : critères d'identification des changements de destination

Critères d'identification	Oui	Non
1° le bâtiment présente-t-il un intérêt patrimonial ?		X
- Murs en pierre de taille, moellons, briques (essentiel des murs porteurs)	X	
- Présence de tôles possible si elle n'est là que pour gérer une situation provisoire		X
- Ardoises ou tuiles ou les deux	X	
- Caves troglodytiques		X
2° le bâtiment mesure-t-il plus de 50m² (environ) de surface au sol	X	
3° le bâtiment est-il raccordable aux réseaux ?		
- Défense incendie		X
- Eau potable	X	
- Electricité	X	
- Possibilité de réaliser un système d'assainissement autonome (présence d'un exutoire à proximité)	X	
- Voirie à proximité adaptée aux flux	X	
4° le bâtiment a-t-il déjà fait l'objet d'un changement de destination ?		X

A noter :

- La proximité d'une source de nuisance n'est pas rédhibitoire à l'identification d'un bâtiment, mais peut être un critère qui justifie que l'on ne l'identifie pas.
- Dans le cas des bâtiments de type « longères », il n'est pas nécessaire d'identifier la grange qui se trouve en continuité de l'habitation. En effet, celle-ci est déjà considérée comme faisant partie de l'habitation.







géoportail

Les Petits Moléons



© IGN 2019 - www.geoportail.gouv.fr/mentions-legales

Longitude : 0° 57′ 00″ E
Latitude : 47° 32′ 14″ N

ZP 19

CADASTRE 37
cadastre.cg37.fr

Les Petits Poins ZP 19

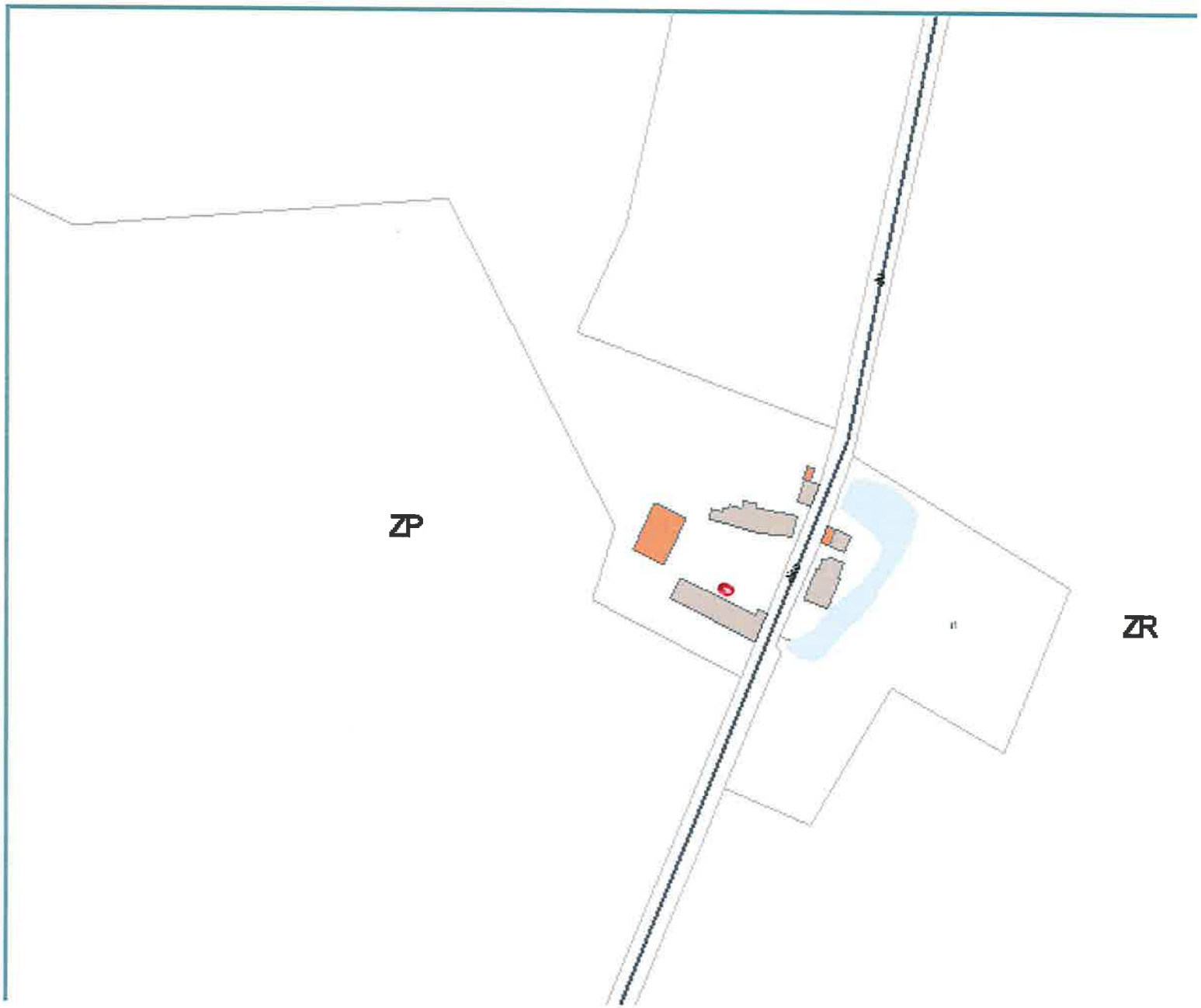

Légende

- Mairies
- Ecoles
- Compteur AEP
- <toutes les autres valeurs>
- 1
- 2
- 3
- Eclairage public
- Armoires électriques
- PR Poste de refoulement EU

La Grafferie

Fiche à compléter : critères d'identification des changements de destination

Critères d'identification	Oui	Non
1° le bâtiment présente-t-il un intérêt patrimonial ?		
- Murs en pierre de taille, moellons, briques (essentiel des murs porteurs)	X	X
- Présence de tôles possible si elle n'est là que pour gérer une situation provisoire		X
- Ardoises ou tuiles ou les deux	X	
- Caves troglodytiques		X
2° le bâtiment mesure-t-il plus de 50m² (environ) de surface au sol	X	
3° le bâtiment est-il raccordable aux réseaux ?		
- Défense incendie		X
- Eau potable	X	
- Electricité	X	
- Possibilité de réaliser un système d'assainissement autonome (présence d'un exutoire à proximité)	X	
- Voirie à proximité adaptée aux flux		X
4° le bâtiment a-t-il déjà fait l'objet d'un changement de destination ?		X

A noter :

- La proximité d'une source de nuisance n'est pas rédhibitoire à l'identification d'un bâtiment, mais peut être un critère qui justifie que l'on ne l'identifie pas.
- Dans le cas des bâtiments de type « longères », il n'est pas nécessaire d'identifier la grange qui se trouve en continuité de l'habitation. En effet, celle-ci est déjà considérée comme faisant partie de l'habitation.





géoportail

La Graffardière



© IGN 2019 - www.geoportail.gouv.fr/mentions-legales

Longitude : 0° 53′ 33″ E
Latitude : 47° 32′ 54″ N

YD 2

CADASTRE 37
cadastre.cg37.fr

La Grandrie YD2

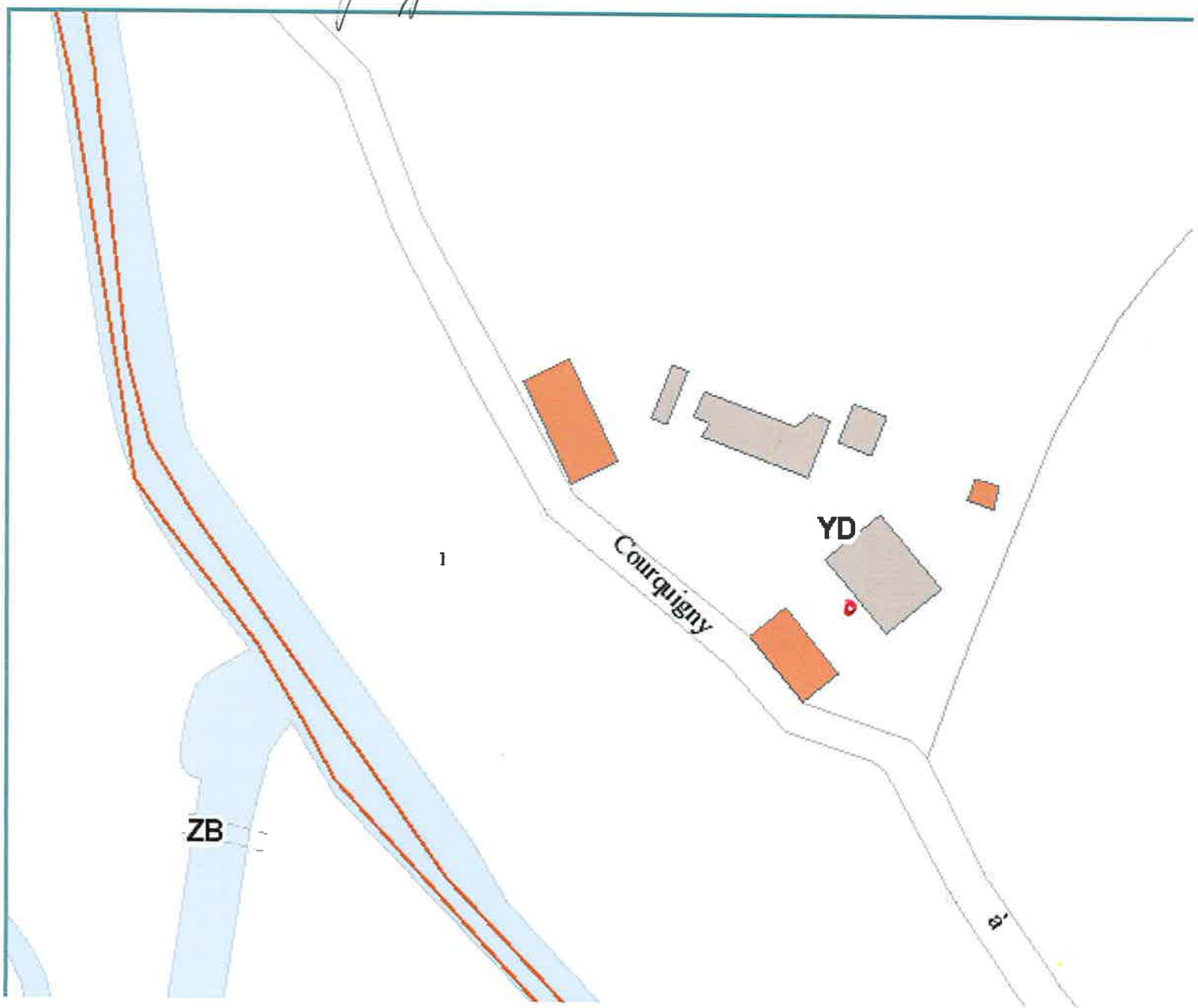

Légende

- Mairies
- Ecoles
- Compteur AEP
- <toutes les autres valeurs>
- 1
- 2
- 3
- Eclairage public
- Armoires électriques
- PR Poste de refoulement EU

Conquigny

Fiche à compléter : critères d'identification des changements de destination

Critères d'identification	Oui	Non
1° le bâtiment présente-t-il un intérêt patrimonial ?		x
- Murs en pierre de taille, moellons, briques (essentiel des murs porteurs)	x	
- Présence de tôles possible si elle n'est là que pour gérer une situation provisoire		x
- Ardoises ou tuiles ou les deux	x	
- Caves troglodytiques	x	
2° le bâtiment mesure-t-il plus de 50m² (environ) de surface au sol	x	
3° le bâtiment est-il raccordable aux réseaux ?		
- Défense incendie	?	
- Eau potable	?	
- Electricité	?	
- Possibilité de réaliser un système d'assainissement autonome (présence d'un exutoire à proximité)		x
- Voirie à proximité adaptée aux flux	x	
4° le bâtiment a-t-il déjà fait l'objet d'un changement de destination ?		x

au fond propriété

A noter :

- La proximité d'une source de nuisance n'est pas rédhibitoire à l'identification d'un bâtiment, mais peut être un critère qui justifie que l'on ne l'identifie pas.
- Dans le cas des bâtiments de type « longères », il n'est pas nécessaire d'identifier la grange qui se trouve en continuité de l'habitation. En effet, celle-ci est déjà considérée comme faisant partie de l'habitation.

- Activité industrielle à proximité
- Bruit de la soufflerie





géoportail

Moulin de Courquigny



© IGN 2019 - www.geoportail.gouv.fr/mentions-legales

Longitude : 0° 53′ 42″ E
Latitude : 47° 32′ 48″ N

YD 21

CADASTRE 37
cadastre.cg37.fr

Moulin de Quemeugny YD 21

Moulin



Légende

- Mairies
- Ecoles
- Compteur AEP
- <toutes les autres valeurs>
- 1
- 2
- 3
- Eclairage public
- Armoires électriques
- PR Poste de refoulement EU

Ragueu

Fiche à compléter : critères d'identification des changements de destination

Critères d'identification	Oui	Non
1° le bâtiment présente-t-il un intérêt patrimonial ?		X
- Murs en pierre de taille, moellons, briques (essentiel des murs porteurs)	X	
- Présence de tôles possible si elle n'est là que pour gérer une situation provisoire	X	
- Ardoises ou tuiles ou les deux	X	
- Caves troglodytiques		X
2° le bâtiment mesure-t-il plus de 50m² (environ) de surface au sol	X	
3° le bâtiment est-il raccordable aux réseaux ?		
- Défense incendie	X	
- Eau potable	X	
- Electricité	X	
- Possibilité de réaliser un système d'assainissement autonome (présence d'un exutoire à proximité)	X	
- Voirie à proximité adaptée aux flux	X	
4° le bâtiment a-t-il déjà fait l'objet d'un changement de destination ?		X

Piliers

A noter :

- La proximité d'une source de nuisance n'est pas rédhibitoire à l'identification d'un bâtiment, mais peut être un critère qui justifie que l'on ne l'identifie pas.
- Dans le cas des bâtiments de type « longères », il n'est pas nécessaire d'identifier la grange qui se trouve en continuité de l'habitation. En effet, celle-ci est déjà considérée comme faisant partie de l'habitation.

- Proximité Chateau d'eau





géoportail

Raguer



© IGN 2019 - www.geoportail.gouv.fr/mentions-legales

Longitude : 0° 54' 29" E
Latitude : 47° 33' 15" N

YC 70

CADASTRE 37
cadastre.cg37.fr

Raguet YC 70



Légende

- Mairies
- Ecoles
- Compteur AEP
- <toutes les autres valeurs>
- 1
- 2
- 3
- Eclairage public
- Armoires électriques
- PR Poste de refoulement EU

Le Haut Villaumay

Fiche à compléter : critères d'identification des changements de destination

Critères d'identification	Oui	Non
1° le bâtiment présente-t-il un intérêt patrimonial ?		X
- Murs en pierre de taille, moellons, briques (essentiel des murs porteurs)	X	
- Présence de tôles possible si elle n'est là que pour gérer une situation provisoire		X
- Ardoises ou tuiles ou les deux	X	
- Caves troglodytiques		X
2° le bâtiment mesure-t-il plus de 50m² (environ) de surface au sol	X	
3° le bâtiment est-il raccordable aux réseaux ?		
- Défense incendie	X	
- Eau potable	X	
- Electricité	X	
- Possibilité de réaliser un système d'assainissement autonome (présence d'un exutoire à proximité)	X	
- Voirie à proximité adaptée aux flux	X	
4° le bâtiment a-t-il déjà fait l'objet d'un changement de destination ?		X

A noter :

- La proximité d'une source de nuisance n'est pas rédhibitoire à l'identification d'un bâtiment, mais peut être un critère qui justifie que l'on ne l'identifie pas.
- Dans le cas des bâtiments de type « longères », il n'est pas nécessaire d'identifier la grange qui se trouve en continuité de l'habitation. En effet, celle-ci est déjà considérée comme faisant partie de l'habitation.

- Voisinage, 3 Habitations, cours fermée
- Façade à l'alignement du c.R.





géoportail

Le Haut Villaumay



© IGN 2019 - www.geoportail.gouv.fr/mentions-legales

Longitude : 0° 54' 08" E
Latitude : 47° 33' 58" N

YE 13

CADASTRE 37
cadastre.cg37.fr

Le Haut Villaumay YE 13

Le

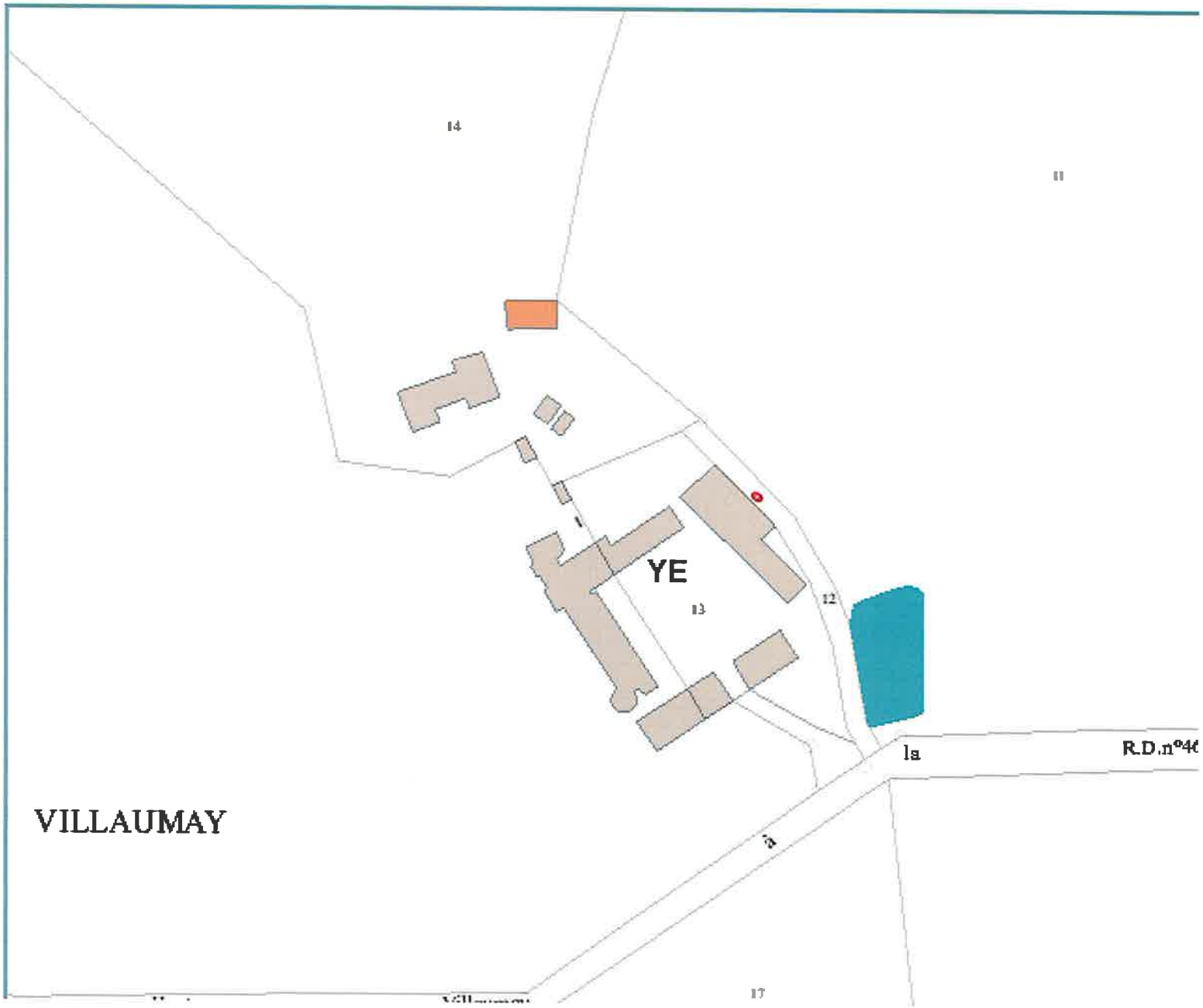

Légende

- Mairies
- Ecoles
- Compteur AEP
- <toutes les autres valeurs>
- 1
- 2
- 3
- Eclairage public
- Armoires électriques
- PR Poste de refoulement EU

Parcel

Fiche à compléter : critères d'identification des changements de destination

Critères d'identification	Oui	Non
1° le bâtiment présente-t-il un intérêt patrimonial ?	X	
- Murs en pierre de taille, moellons, briques (essentiel des murs porteurs)	X	
- Présence de tôles possible si elle n'est là que pour gérer une situation provisoire		X
- Ardoises ou tuiles ou les deux	X	
- Caves troglodytiques		X
2° le bâtiment mesure-t-il plus de 50m² (environ) de surface au sol	X	
3° le bâtiment est-il raccordable aux réseaux ?		X
- Défense incendie		
- Eau potable	X	
- Electricité	X	
- Possibilité de réaliser un système d'assainissement autonome (présence d'un exutoire à proximité)	X	
- Voirie à proximité adaptée aux flux	X	
4° le bâtiment a-t-il déjà fait l'objet d'un changement de destination ?		X

P > 250m

A noter :

- La proximité d'une source de nuisance n'est pas rédhibitoire à l'identification d'un bâtiment, mais peut être un critère qui justifie que l'on ne l'identifie pas.
- Dans le cas des bâtiments de type « longères », il n'est pas nécessaire d'identifier la grange qui se trouve en continuité de l'habitation. En effet, celle-ci est déjà considérée comme faisant partie de l'habitation.

- Présence activité agricole





géoportail

Paret



© IGN 2019 - www.geoportail.gouv.fr/mentions-legales

Longitude : 0° 57' 14" E
Latitude : 47° 33' 54" N

ZI 40

CADASTRE 37
cadastre.cg37.fr

Parcel ZI 40



Légende

- Mairies
- Ecoles
- Compteur AEP
- <toutes les autres valeurs>
- 1
- 2
- 3
- Eclairage public
- Armoires électriques
- PR Poste de refoulement EU

Bourreau

Fiche à compléter : critères d'identification des changements de destination

Critères d'identification	Oui	Non
1° le bâtiment présente-t-il un intérêt patrimonial ?		x
- Murs en pierre de taille, moellons, briques (essentiel des murs porteurs)	x	
- Présence de tôles possible si elle n'est là que pour gérer une situation provisoire		x
- Ardoises ou tuiles ou les deux	x	
- Caves troglodytiques		x
2° le bâtiment mesure-t-il plus de 50m² (environ) de surface au sol		
3° le bâtiment est-il raccordable aux réseaux ?		
- Défense incendie	x	
- Eau potable	x	
- Electricité	x	
- Possibilité de réaliser un système d'assainissement autonome (présence d'un exutoire à proximité)	x	
- Voirie à proximité adaptée aux flux	x	
4° le bâtiment a-t-il déjà fait l'objet d'un changement de destination ?	x	

PI 200 m + Mare.

↑ Permis en cours

A noter :

- La proximité d'une source de nuisance n'est pas rédhibitoire à l'identification d'un bâtiment, mais peut être un critère qui justifie que l'on ne l'identifie pas.
- Dans le cas des bâtiments de type « longères », il n'est pas nécessaire d'identifier la grange qui se trouve en continuité de l'habitation. En effet, celle-ci est déjà considérée comme faisant partie de l'habitation.

- Présence activité agricole

Etable (1)





géoportail

Bourreau



© IGN 2019 - www.geoportail.gouv.fr/mentions-legales

Longitude : 0° 55' 57" E
Latitude : 47° 33' 57" N

ZE 38

CADASTRE 37
cadastre.cg37.fr

Bourreau ZE 38

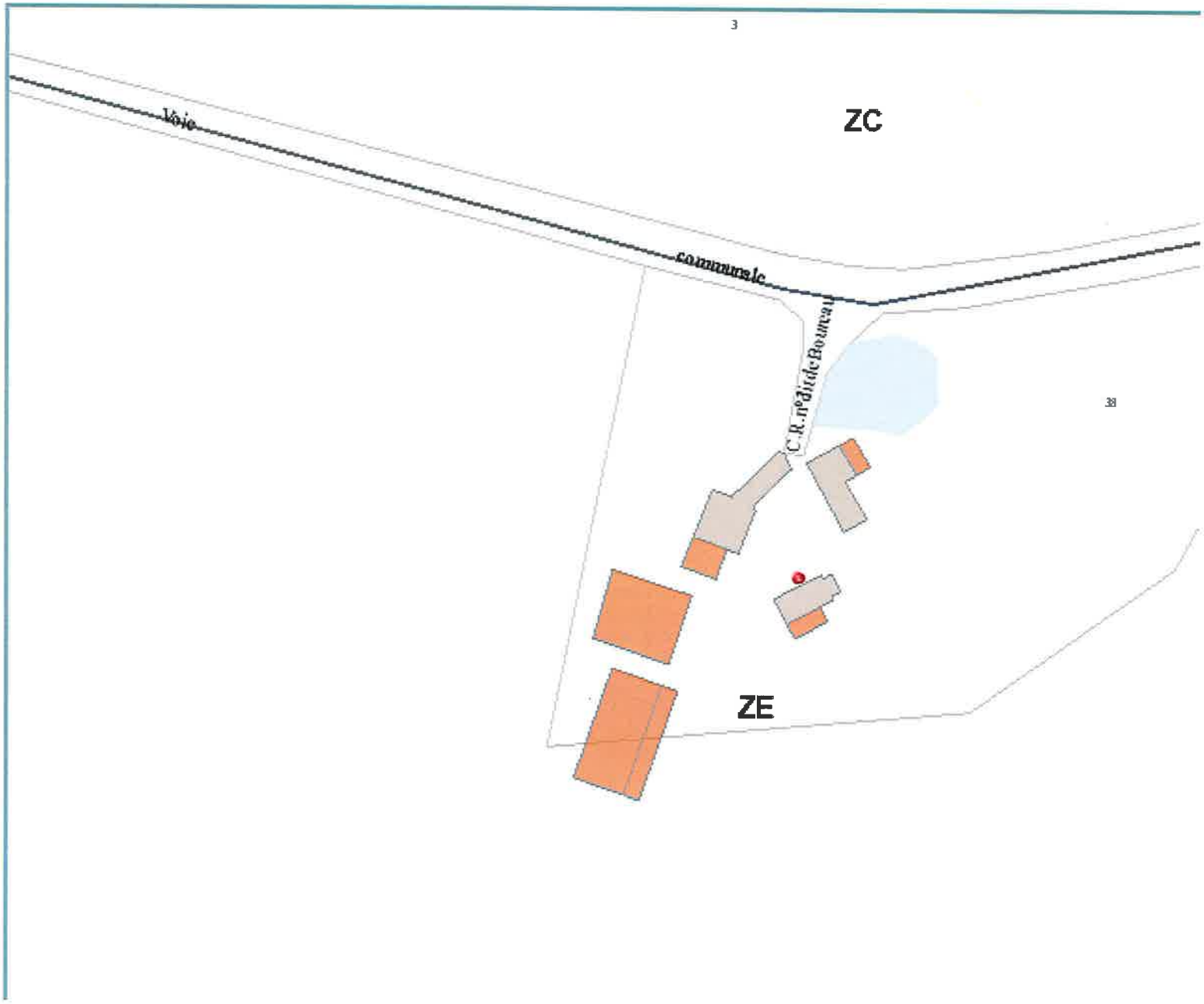

Légende

- Mairies
- Ecoles
- Compteur AEP
- <toutes les autres valeurs>
- 1
- 2
- 3
- Eclairage public
- Armoires électriques
- PR Poste de refoulement EU

Claireau

Fiche à compléter : critères d'identification des changements de destination

Critères d'identification	Oui	Non
1° le bâtiment présente-t-il un intérêt patrimonial ?		X
- Murs en pierre de taille, moellons, briques (essentiel des murs porteurs)	X	
- Présence de tôles possible si elle n'est là que pour gérer une situation provisoire		X
- Ardoises ou tuiles ou les deux	X	
- Caves troglodytiques		X
2° le bâtiment mesure-t-il plus de 50m² (environ) de surface au sol	X	
3° le bâtiment est-il raccordable aux réseaux ?		
- Défense incendie		X
- Eau potable	X	
- Electricité	X	
- Possibilité de réaliser un système d'assainissement autonome (présence d'un exutoire à proximité)	X	
- Voirie à proximité adaptée aux flux	X	
4° le bâtiment a-t-il déjà fait l'objet d'un changement de destination ?		X

A noter :

- La proximité d'une source de nuisance n'est pas rédhibitoire à l'identification d'un bâtiment, mais peut être un critère qui justifie que l'on ne l'identifie pas.
- Dans le cas des bâtiments de type « longères », il n'est pas nécessaire d'identifier la grange qui se trouve en continuité de l'habitation. En effet, celle-ci est déjà considérée comme faisant partie de l'habitation.

- RN10 à ≃ 150 m



géoportail

Claireau



© IGN 2019 - www.geoportail.gouv.fr/mentions-legales

Longitude : 0° 57′ 45″ E
Latitude : 47° 33′ 45″ N

ZI 35-36

CADASTRE 37
cadastre.cg37.fr

Clairecau ZI 35-36

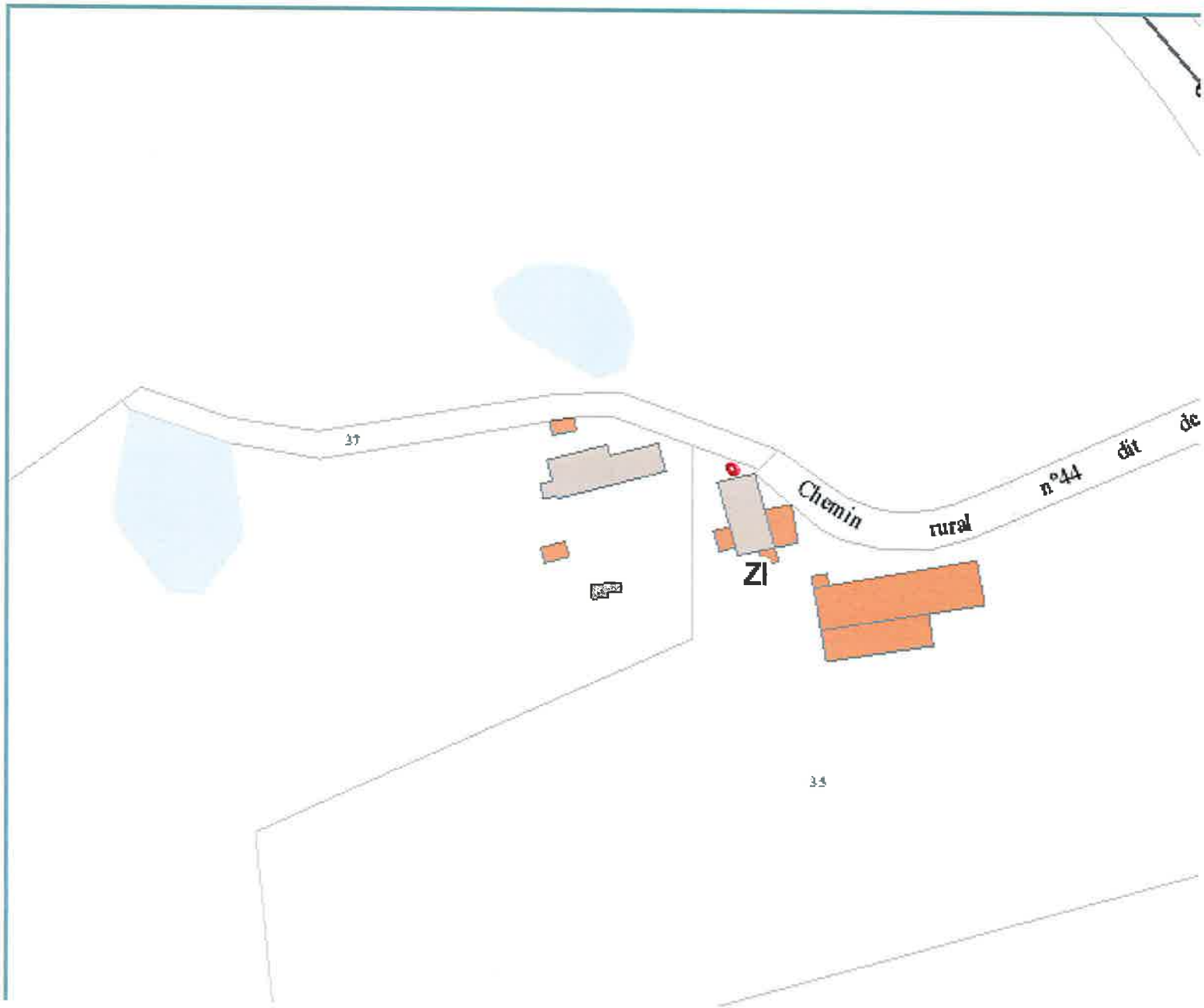

Légende

- Mairies
- Ecoles
- Compteur AEP
- <toutes les autres valeurs>
- 1
- 2
- 3
- Eclairage public
- Armoires électriques
- PR Poste de refoulement EU

La Ruellou

Fiche à compléter : critères d'identification des changements de destination

Critères d'identification	Oui	Non
1° le bâtiment présente-t-il un intérêt patrimonial ?		X
- Murs en pierre de taille, moellons, briques (essentiel des murs porteurs)	X	
- Présence de tôles possible si elle n'est là que pour gérer une situation provisoire	X	X
- Ardoises ou tuiles ou les deux	X	
- Caves troglodytiques		X
2° le bâtiment mesure-t-il plus de 50m² (environ) de surface au sol	X	
3° le bâtiment est-il raccordable aux réseaux ?		X (Mairie)
- Défense incendie	X	
- Eau potable	X	
- Electricité	X	
- Possibilité de réaliser un système d'assainissement autonome (présence d'un exutoire à proximité)	X	
- Voirie à proximité adaptée aux flux	X	
4° le bâtiment a-t-il déjà fait l'objet d'un changement de destination ?		X

A noter :

- La proximité d'une source de nuisance n'est pas rédhibitoire à l'identification d'un bâtiment, mais peut être un critère qui justifie que l'on ne l'identifie pas.
- Dans le cas des bâtiments de type « longères », il n'est pas nécessaire d'identifier la grange qui se trouve en continuité de l'habitation. En effet, celle-ci est déjà considérée comme faisant partie de l'habitation.





géoportail

La Ruellerie



© IGN 2019 - www.geoportail.gouv.fr/mentions-legales

Longitude : 0° 59′ 11″ E
Latitude : 47° 33′ 19″ N

ZL 35

CADASTRE 37
cadastre.cg37.fr

La Ruellerie ZL 35



Légende

- Mairies
- Ecoles
- Compteur AEP
- <toutes les autres valeurs>
- 1
- 2
- 3
- Eclairage public
- Armoires électriques
- PR Poste de refoulement EU

La Grande Epinière

Fiche à compléter : critères d'identification des changements de destination

Critères d'identification	Oui	Non
1° le bâtiment présente-t-il un intérêt patrimonial ?		X
- Murs en pierre de taille, moellons, briques (essentiel des murs porteurs)	X	
- Présence de tôles possible si elle n'est là que pour gérer une situation provisoire		X
- Ardoises ou tuiles ou les deux	X	
- Caves troglodytiques		X
2° le bâtiment mesure-t-il plus de 50m² (environ) de surface au sol	X	
3° le bâtiment est-il raccordable aux réseaux ?		
- Défense incendie		X
- Eau potable	X	
- Electricité	X	
- Possibilité de réaliser un système d'assainissement autonome (présence d'un exutoire à proximité)	X	
- Voirie à proximité adaptée aux flux	X	
4° le bâtiment a-t-il déjà fait l'objet d'un changement de destination ?		X

A noter :

- La proximité d'une source de nuisance n'est pas rédhibitoire à l'identification d'un bâtiment, mais peut être un critère qui justifie que l'on ne l'identifie pas.
- Dans le cas des bâtiments de type « longères », il n'est pas nécessaire d'identifier la grange qui se trouve en continuité de l'habitation. En effet, celle-ci est déjà considérée comme faisant partie de l'habitation.

- Présence activité agricole
- A 10





géoportail

La Grande Epinière



© IGN 2019 - www.geoportail.gouv.fr/mentions-legales

Longitude : 0° 56' 44" E
Latitude : 47° 31' 48" N

ZT 61

CADASTRE 37
cadastre.cg37.fr

La grande Epinière ZT 61

La

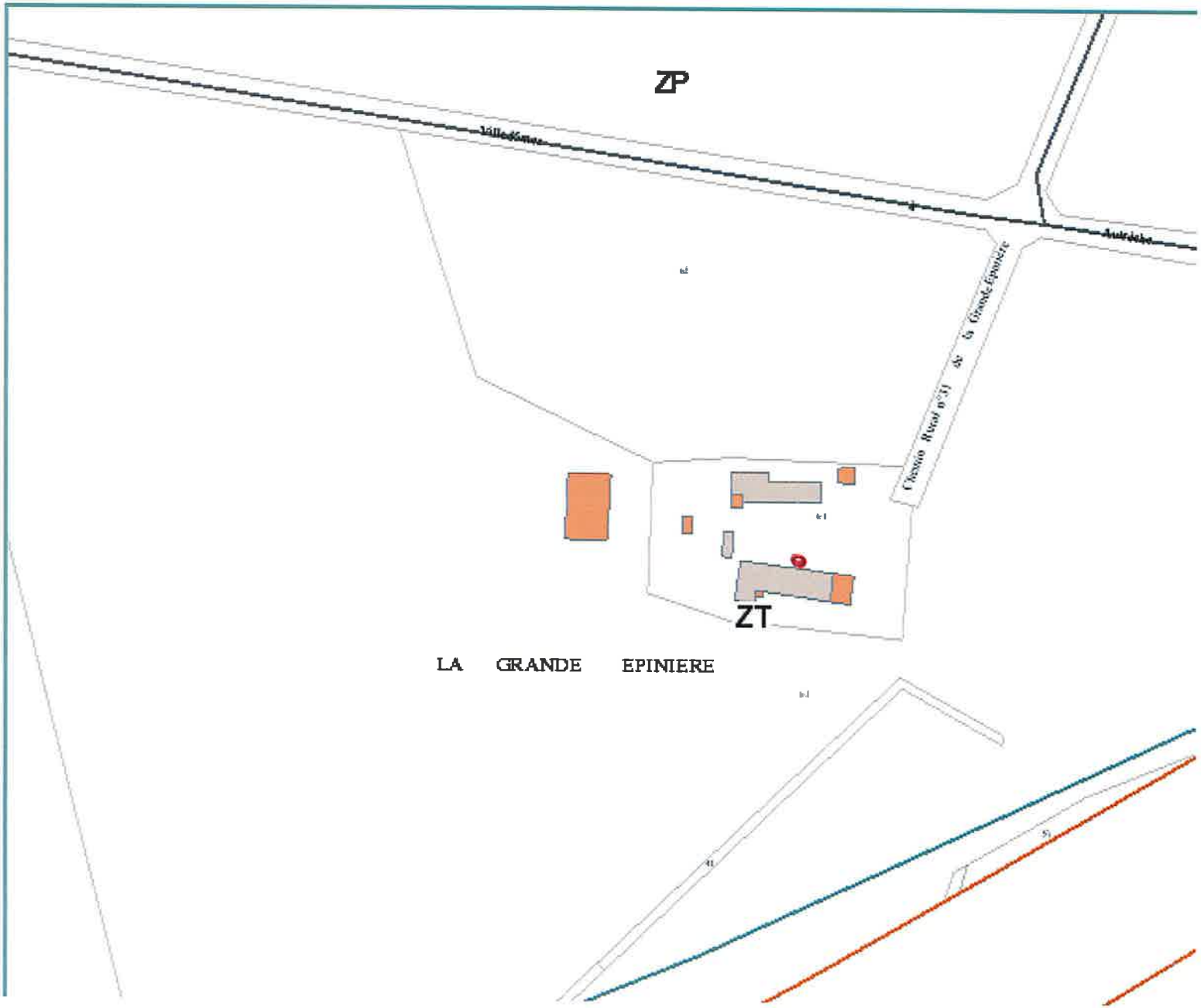

Légende

- Mairies
- Ecoles
- Compteur AEP
- <toutes les autres valeurs>
- 1
- 2
- 3
- Eclairage public
- Armoires électriques
- PR Poste de refoulement EU

La Harclannerie

Fiche à compléter : critères d'identification des changements de destination

Critères d'identification	Oui	Non
1° le bâtiment présente-t-il un intérêt patrimonial ? - Murs en pierre de taille, moellons, briques (essentiel des murs porteurs) - Présence de tôles possible si elle n'est là que pour gérer une situation provisoire - Ardoises ou tuiles ou les deux - Caves troglodytiques		
2° le bâtiment mesure-t-il plus de 50m² (environ) de surface au sol		X
3° le bâtiment est-il raccordable aux réseaux ? - Défense incendie - Eau potable - Electricité - Possibilité de réaliser un système d'assainissement autonome (présence d'un exutoire à proximité) - Voirie à proximité adaptée aux flux		
4° le bâtiment a-t-il déjà fait l'objet d'un changement de destination ?		

A noter :

- La proximité d'une source de nuisance n'est pas rédhibitoire à l'identification d'un bâtiment, mais peut être un critère qui justifie que l'on ne l'identifie pas.
- Dans le cas des bâtiments de type « longères », il n'est pas nécessaire d'identifier la grange qui se trouve en continuité de l'habitation. En effet, celle-ci est déjà considérée comme faisant partie de l'habitation.

géoportail

La Hardonnière



© IGN 2019 - www.geoportail.gouv.fr/mentions-legales

Longitude : 0° 55' 39" E
Latitude : 47° 31' 43" N

ZV 62

CADASTRE 37
cadastre.cg37.fr

La Hardonnière ZV 62

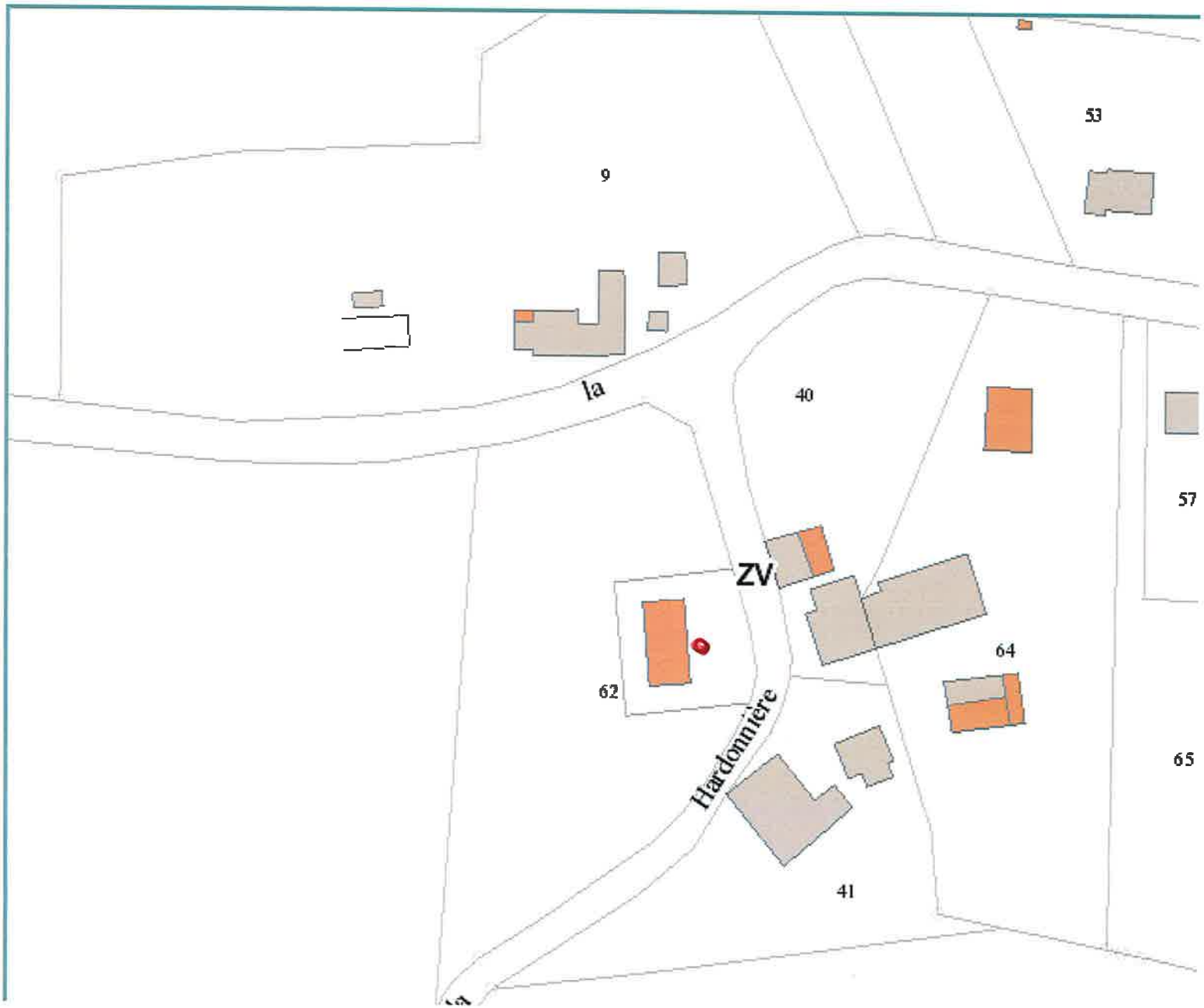

Légende

- Mairies
- Ecoles
- Compteur AEP
- <toutes les autres valeurs>
- 1
- 2
- 3
- Eclairage public
- Armoires électriques
- PR Poste de refoulement EU

La Guéfrière

Fiche à compléter : critères d'identification des changements de destination

Critères d'identification	Oui	Non
1° le bâtiment présente-t-il un intérêt patrimonial ?	x	
- Murs en pierre de taille, moellons, briques (essentiel des murs porteurs)	x	
- Présence de tôles possible si elle n'est là que pour gérer une situation provisoire		x
- Ardoises ou tuiles ou les deux	x	
- Caves troglodytiques		
2° le bâtiment mesure-t-il plus de 50m² (environ) de surface au sol	x	
3° le bâtiment est-il raccordable aux réseaux ?		
- Défense incendie		x
- Eau potable	x	
- Electricité	x	
- Possibilité de réaliser un système d'assainissement autonome (présence d'un exutoire à proximité)	x	
- Voirie à proximité adaptée aux flux	x	
4° le bâtiment a-t-il déjà fait l'objet d'un changement de destination ?		x

Château à proximité

A noter :

- La proximité d'une source de nuisance n'est pas rédhibitoire à l'identification d'un bâtiment, mais peut être un critère qui justifie que l'on ne l'identifie pas.
- Dans le cas des bâtiments de type « longères », il n'est pas nécessaire d'identifier la grange qui se trouve en continuité de l'habitation. En effet, celle-ci est déjà considérée comme faisant partie de l'habitation.

Etable ①

Grange ②







géoportail

La Guêpière



© IGN 2019 - www.geoportail.gouv.fr/mentions-legales

Longitude : 0° 55' 40" E
Latitude : 47° 33' 04" N

YA 8

CADASTRE 37
cadastre.cg37.fr

La Guépière YA 8

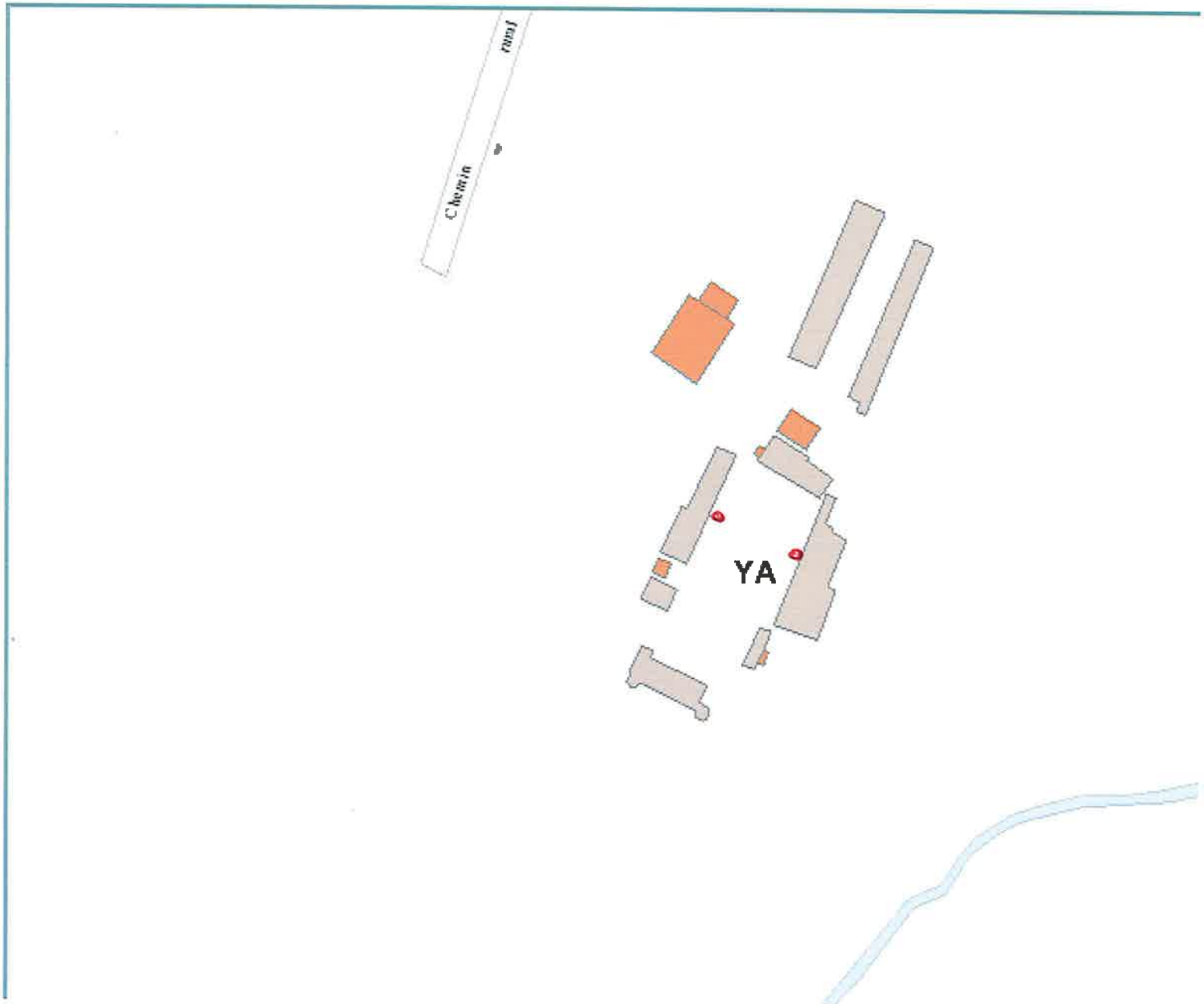

Légende

- Mairies
- Ecoles
- Compteur AEP
- <toutes les autres valeurs>
- 1
- 2
- 3
- Eclairage public
- Armoires électriques
- PR Poste de refoulement EU

Autorisé

Fiche à compléter : critères d'identification des changements de destination

Critères d'identification	Oui	Non
1° le bâtiment présente-t-il un intérêt patrimonial ?		X
- Murs en pierre de taille, moellons, briques (essentiel des murs porteurs)	X	
- Présence de tôles possible si elle n'est là que pour gérer une situation provisoire		X
- Ardoises ou tuiles ou les deux	X	
- Caves troglodytiques		X
2° le bâtiment mesure-t-il plus de 50m² (environ) de surface au sol	X	
3° le bâtiment est-il raccordable aux réseaux ?		
- Défense incendie	X	
- Eau potable	X	
- Electricité	X	
- Possibilité de réaliser un système d'assainissement autonome (présence d'un exutoire à proximité)	X	
- Voirie à proximité adaptée aux flux	X	
4° le bâtiment a-t-il déjà fait l'objet d'un changement de destination ?		X

A noter :

- La proximité d'une source de nuisance n'est pas rédhibitoire à l'identification d'un bâtiment, mais peut être un critère qui justifie que l'on ne l'identifie pas.
- Dans le cas des bâtiments de type « longères », il n'est pas nécessaire d'identifier la grange qui se trouve en continuité de l'habitation. En effet, celle-ci est déjà considérée comme faisant partie de l'habitation.

- Présence activité agricole

Grange ①
Etable ②





géoportail

Aubigné



© IGN 2019 - www.geoportail.gouv.fr/mentions-legales

Longitude : 0° 57' 31" E
Latitude : 47° 33' 21" N

ZN 60

CADASTRE 37
cadastre.cg37.fr

Aubigné ZN60

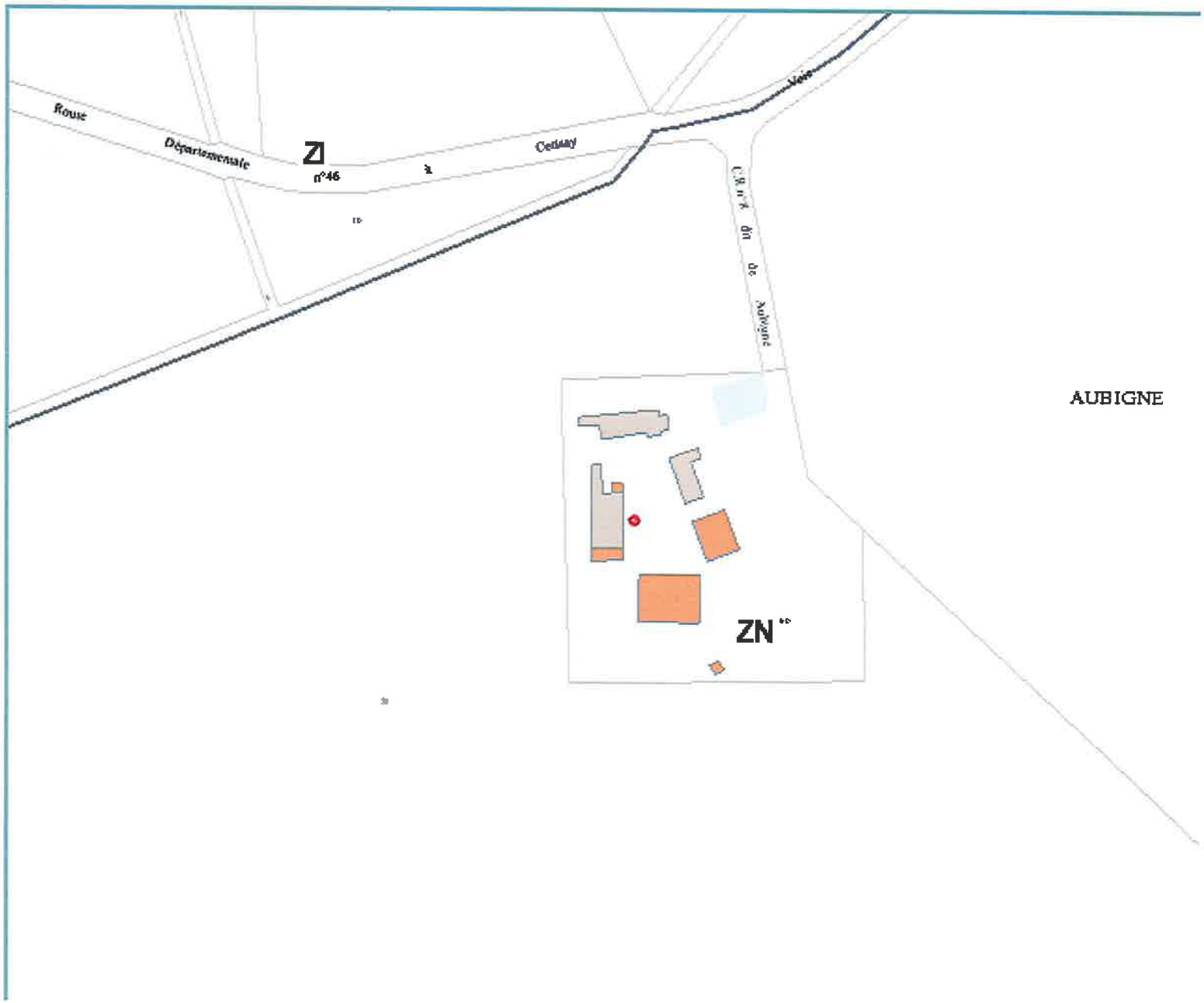

Légende

- Mairies
- Ecoles
- Compteur AEP
- <toutes les autres valeurs>
- 1
- 2
- 3
- Eclairage public
- Armoires électriques
- PR Poste de refoulement EU

Coussay

Fiche à compléter : critères d'identification des changements de destination

Critères d'identification	Oui	Non
1° le bâtiment présente-t-il un intérêt patrimonial ?		X
- Murs en pierre de taille, moellons, briques (essentiel des murs porteurs)	X	
- Présence de tôles possible si elle n'est là que pour gérer une situation provisoire		X
- Ardoises ou tuiles ou les deux	X	
- Caves troglodytiques		X
2° le bâtiment mesure-t-il plus de 50m² (environ) de surface au sol	X	
3° le bâtiment est-il raccordable aux réseaux ?		
- Défense incendie	X	
- Eau potable	X	
- Electricité	X	
- Possibilité de réaliser un système d'assainissement autonome (présence d'un exutoire à proximité)	X	
- Voirie à proximité adaptée aux flux	X	
4° le bâtiment a-t-il déjà fait l'objet d'un changement de destination ?		X

A noter :

- La proximité d'une source de nuisance n'est pas rédhibitoire à l'identification d'un bâtiment, mais peut être un critère qui justifie que l'on ne l'identifie pas.
- Dans le cas des bâtiments de type « longères », il n'est pas nécessaire d'identifier la grange qui se trouve en continuité de l'habitation. En effet, celle-ci est déjà considérée comme faisant partie de l'habitation.

- Proximité immédiate RN10 (-50m)

Etable ①

Grange ②







géoportail

Cerisay



© IGN 2019 - www.geoportail.gouv.fr/mentions-legales

Longitude : 0° 58′ 06″ E
Latitude : 47° 33′ 31″ N

YK 3

CADASTRE 37
cadastre.cg37.fr

Cerisay YK 3

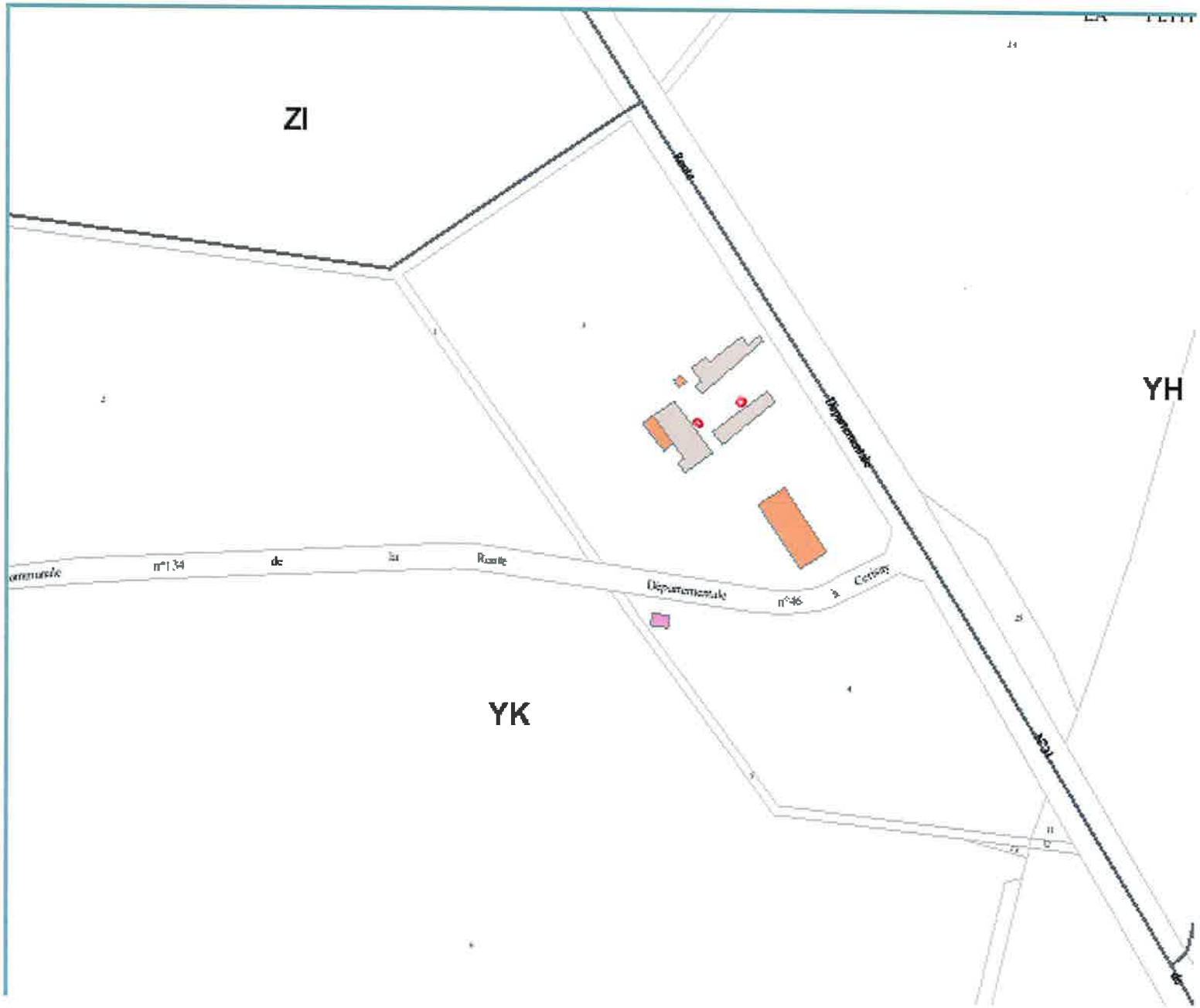

Légende

- Mairies
- Ecoles
- Compteur AEP
- <toutes les autres valeurs>
- 1
- 2
- 3
- Eclairage public
- Armoires électriques
- PR Poste de refoulement EU

Grange Rouge

Fiche à compléter : critères d'identification des changements de destination

Critères d'identification	Oui	Non
1° le bâtiment présente-t-il un intérêt patrimonial ?		X
- Murs en pierre de taille, moellons, briques (essentiel des murs porteurs)	X	
- Présence de tôles possible si elle n'est là que pour gérer une situation provisoire		X
- Ardoises ou tuiles ou les deux	X	
- Caves troglodytiques		X
2° le bâtiment mesure-t-il plus de 50m² (environ) de surface au sol	X	
3° le bâtiment est-il raccordable aux réseaux ?		
- Défense incendie	X	
- Eau potable	X	
- Electricité	X	
- Possibilité de réaliser un système d'assainissement autonome (présence d'un exutoire à proximité)	X	
- Voirie à proximité adaptée aux flux	X	
4° le bâtiment a-t-il déjà fait l'objet d'un changement de destination ?		X

A noter :

- La proximité d'une source de nuisance n'est pas rédhibitoire à l'identification d'un bâtiment, mais peut être un critère qui justifie que l'on ne l'identifie pas.
- Dans le cas des bâtiments de type « longères », il n'est pas nécessaire d'identifier la grange qui se trouve en continuité de l'habitation. En effet, celle-ci est déjà considérée comme faisant partie de l'habitation.

- Présence activité agricole
- 4 A10 + TGV

grange (1)
Ensemble (2)





géoportail

Grange Rouge



© IGN 2019 - www.geoportail.gouv.fr/mentions-legales

Longitude : 0° 58' 36" E
Latitude : 47° 32' 40" N

ZM 85-86

CADASTRE 37
cadastre.cg37.fr

Grange Rouge ZM 85-86

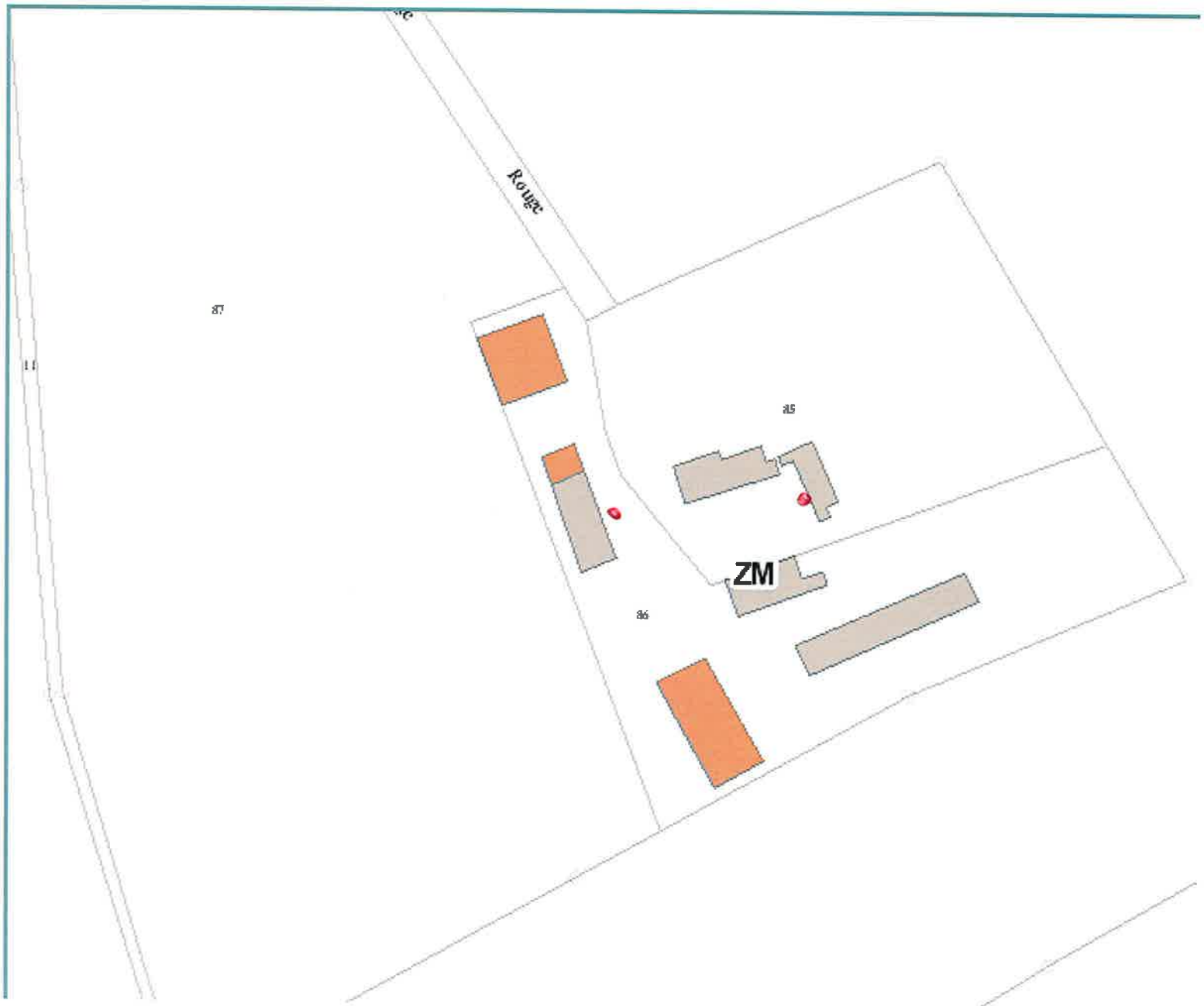

Légende

- Mairies
- Ecoles
- Compteur AEP
- <toutes les autres valeurs>
- 1
- 2
- 3
- Eclairage public
- Armoires électriques
- PR Poste de refoulement EU

La Noisonnière

Fiche à compléter : critères d'identification des changements de destination

Critères d'identification	Oui	Non
1° le bâtiment présente-t-il un intérêt patrimonial ?		X
- Murs en pierre de taille, moellons, briques (essentiel des murs porteurs)	X	
- Présence de tôles possible si elle n'est là que pour gérer une situation provisoire		X
- Ardoises ou tuiles ou les deux	X	
- Caves troglodytiques		X
2° le bâtiment mesure-t-il plus de 50m² (environ) de surface au sol	X	X
3° le bâtiment est-il raccordable aux réseaux ?		
- Défense incendie		X
- Eau potable	X	
- Electricité	X	
- Possibilité de réaliser un système d'assainissement autonome (présence d'un exutoire à proximité)	X	
- Voirie à proximité adaptée aux flux	X	
4° le bâtiment a-t-il déjà fait l'objet d'un changement de destination ?		X

A noter :

- La proximité d'une source de nuisance n'est pas rédhibitoire à l'identification d'un bâtiment, mais peut être un critère qui justifie que l'on ne l'identifie pas.
- Dans le cas des bâtiments de type « longères », il n'est pas nécessaire d'identifier la grange qui se trouve en continuité de l'habitation. En effet, celle-ci est déjà considérée comme faisant partie de l'habitation.

Pas de photos (Propriétaire opposé)

Etable (1)

Grange (2)

géoportail

La Moissonnière



© IGN 2019 - www.geoportail.gouv.fr/mentions-legales

Longitude : 0° 56' 07" E
Latitude : 47° 32' 56" N

ZY 8

CADASTRE 37
cadastre.cg37.fr

La Moissonnière ZY 8

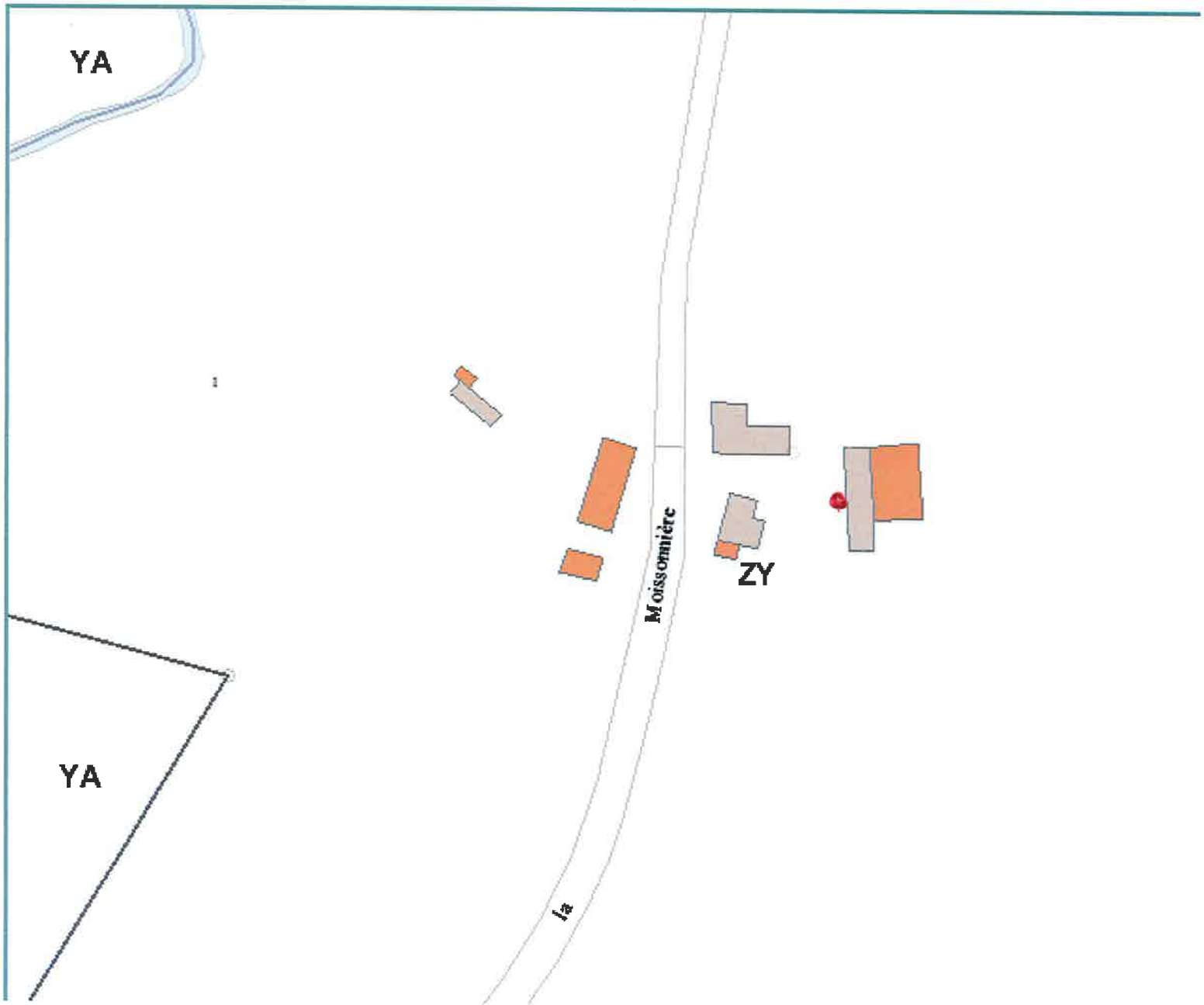

Légende

- Mairies
- Ecoles
- Compteur AEP
- <toutes les autres valeurs>
- 1
- 2
- 3
- Eclairage public
- Armoires électriques
- PR Poste de refoulement EU

Les Grands Moléons

Fiche à compléter : critères d'identification des changements de destination

Critères d'identification	Oui	Non
1° le bâtiment présente-t-il un intérêt patrimonial ?		
- Murs en pierre de taille, moellons, briques (essentiel des murs porteurs)	x	x
- Présence de tôles possible si elle n'est là que pour gérer une situation provisoire		x
- Ardoises ou tuiles ou les deux	x	
- Caves troglodytiques		x
2° le bâtiment mesure-t-il plus de 50m² (environ) de surface au sol	x	
3° le bâtiment est-il raccordable aux réseaux ?		
- Défense incendie	x	
- Eau potable	x	
- Electricité	x	
- Possibilité de réaliser un système d'assainissement autonome (présence d'un exutoire à proximité)	x	
- Voirie à proximité adaptée aux flux	x	
4° le bâtiment a-t-il déjà fait l'objet d'un changement de destination ?		x

A noter :

- La proximité d'une source de nuisance n'est pas rédhibitoire à l'identification d'un bâtiment, mais peut être un critère qui justifie que l'on ne l'identifie pas.
- Dans le cas des bâtiments de type « longères », il n'est pas nécessaire d'identifier la grange qui se trouve en continuité de l'habitation. En effet, celle-ci est déjà considérée comme faisant partie de l'habitation.

Présence activité agricole possible

Grange 1

Etable 2.







géoportail

Les Grands Moléons



© IGN 2019 - www.geoportail.gouv.fr/mentions-legales

Longitude : 0° 57' 04" E
Latitude : 47° 32' 30" N

ZP 25

CADASTRE 37
cadastre.cg37.fr

Les Grands Poiriers ZP25

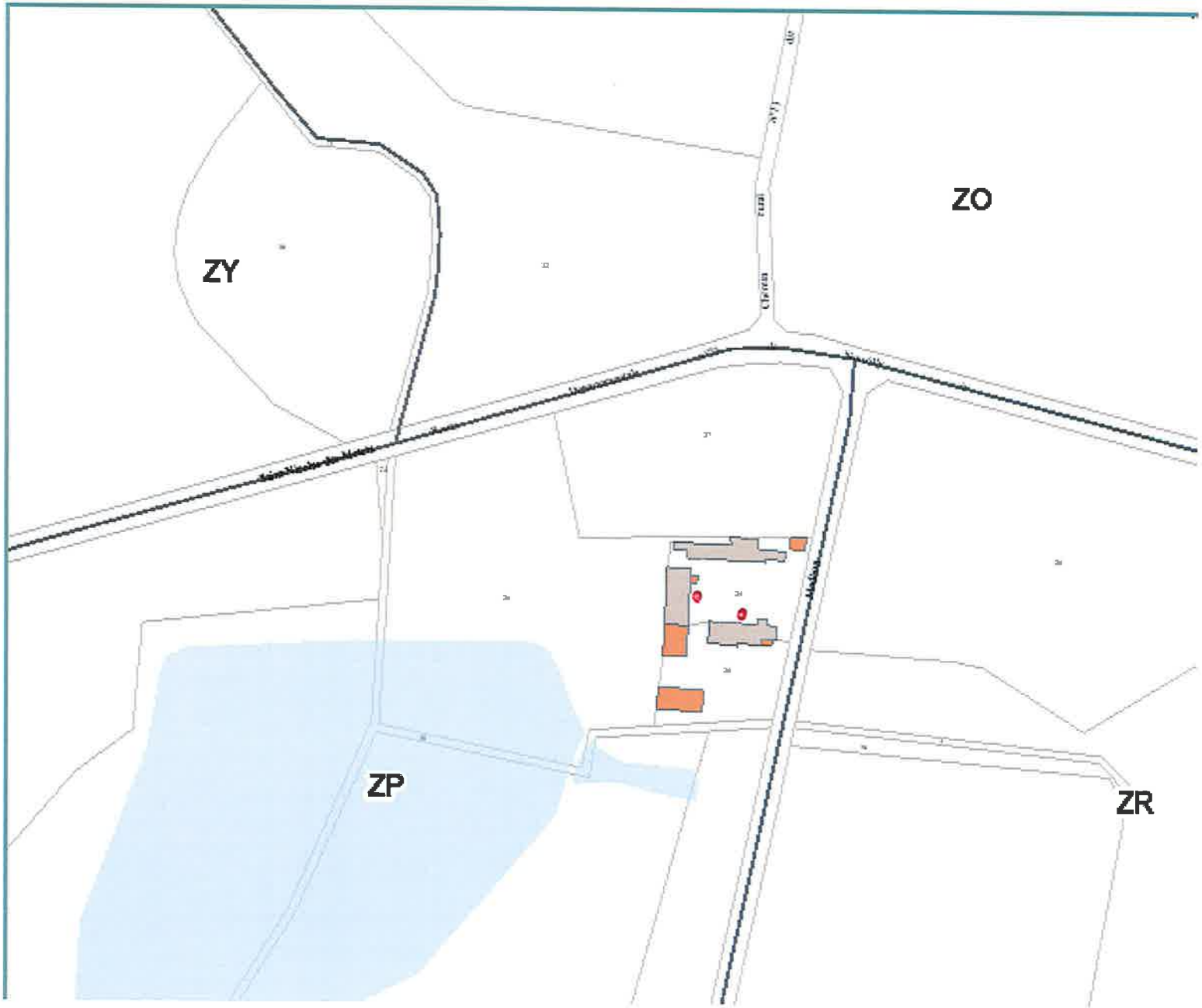

Légende

- Mairies
- Ecoles
- Compteur AEP
- <toutes les autres valeurs>
- 1
- 2
- 3
- Eclairage public
- Armoires électriques
- PR Poste de refoulement EU






































ATTENTION
CHIEN
1
















L'Alfre Sodier




















Sepeba
DANGER PROJECTION
DE GRANULES




























3












LE PETIT MAGUELON


1
PEUGEOT
307SW
CX 735 AT








1


3


4


5


6


7

BIGNOLET





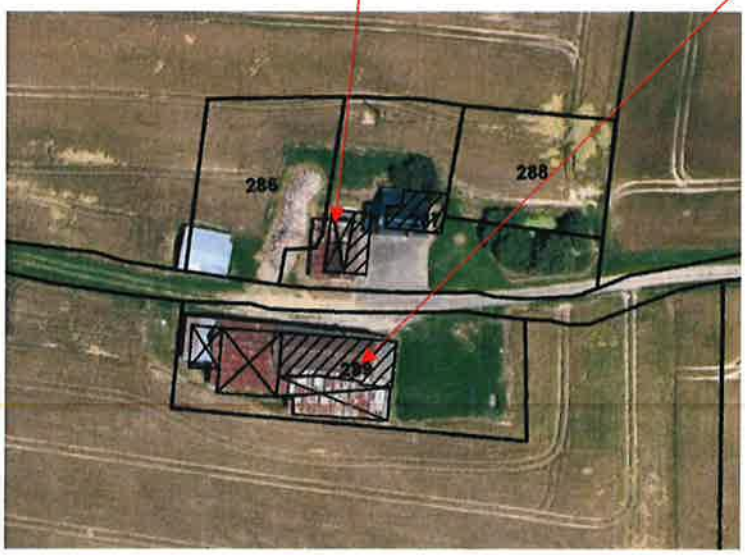

LE BORDAGE



LA CHOTARDERIE







CERISIERS





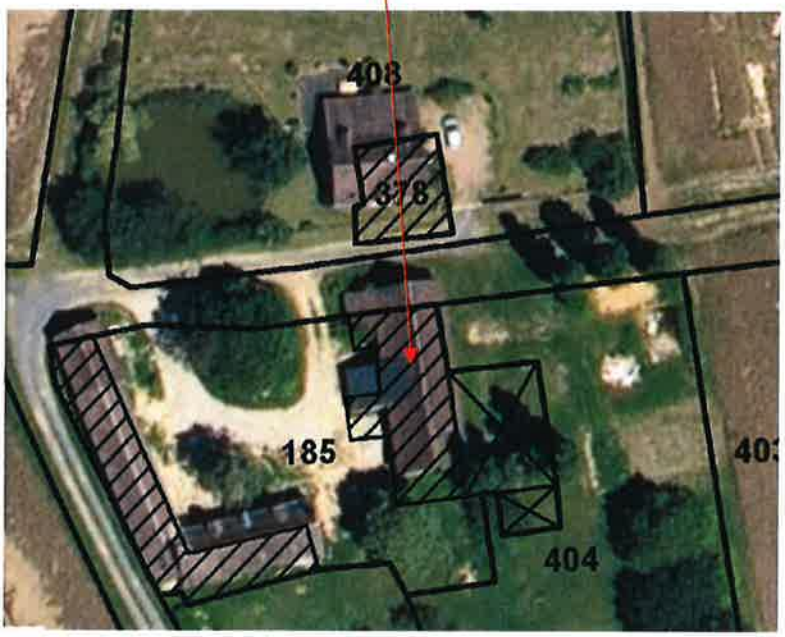

LA FOUCHARDIERE





LES LOGERIES





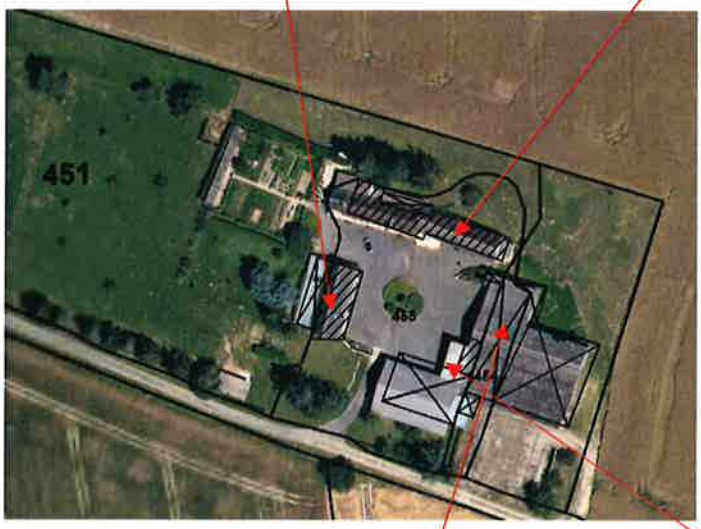





LA POTERIE





LES BOUGERIES







LA ROULINIERE



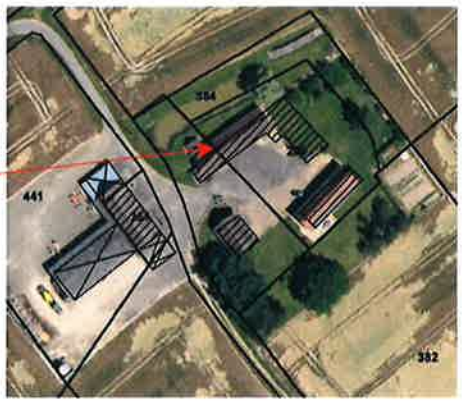



LE MORTIER





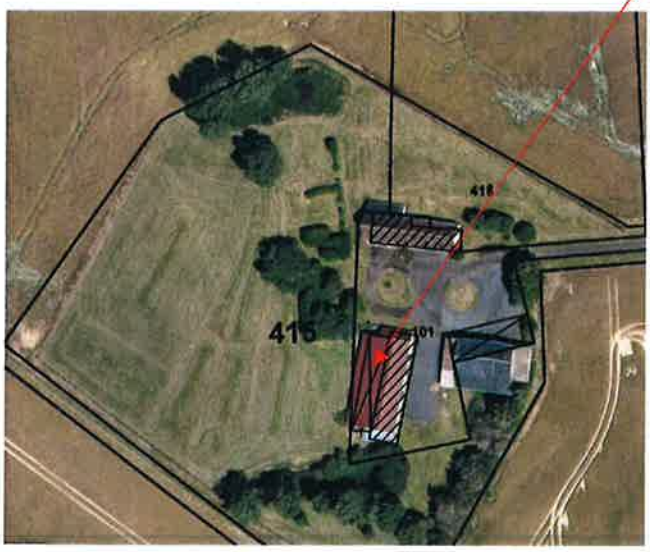







géoportail

FLETEAU



© IGN 2019 - www.geoportail.gouv.fr/mentions-legales

Longitude : 0° 53′ 04″ E
Latitude : 47° 35′ 19″ N


1273 TP 37






3907 WX 37







géoportail

L ETRE DE BOSSE

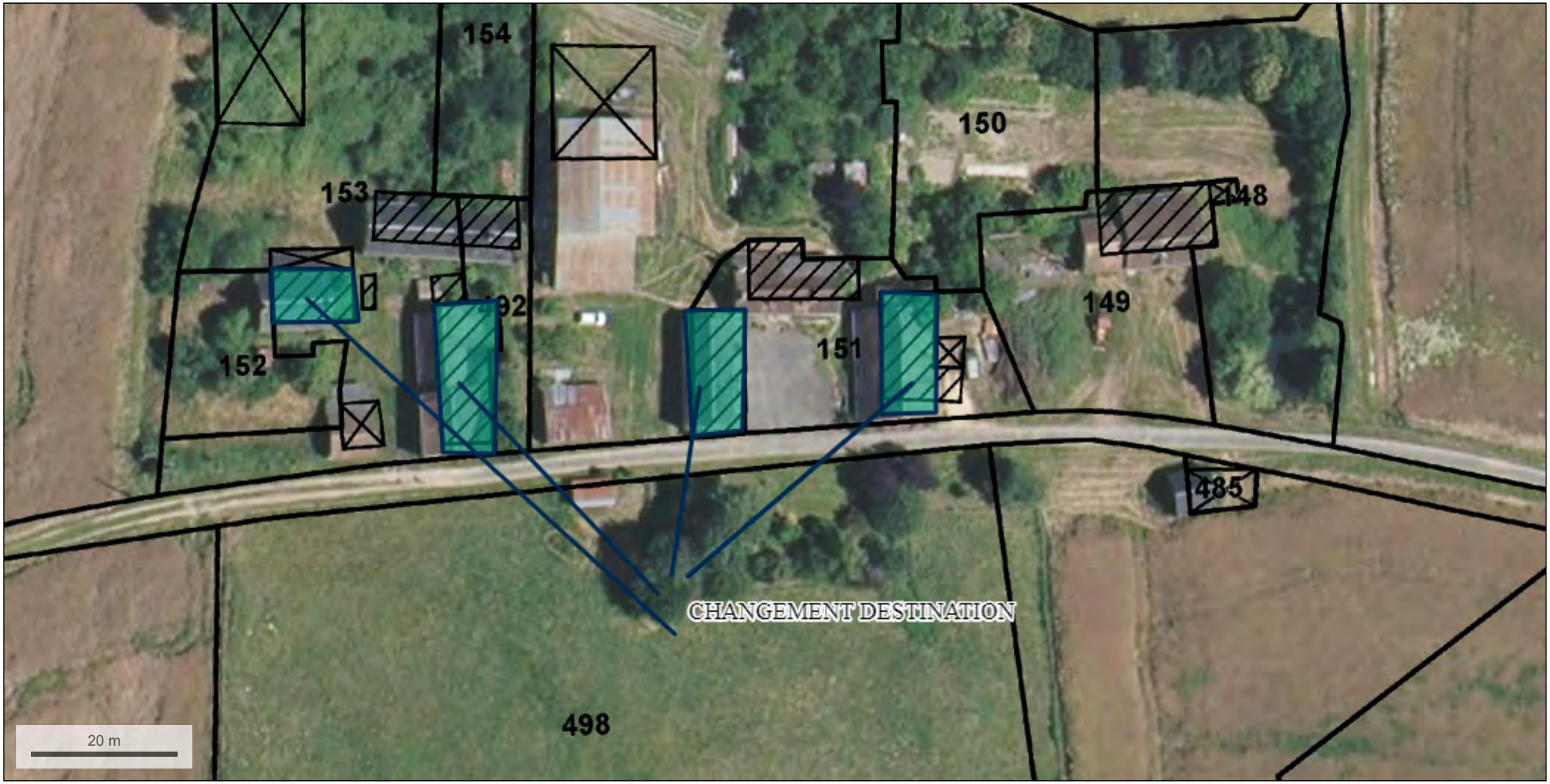

© IGN 2019 - www.geoportail.gouv.fr/mentions-legales

Longitude : 0° 50′ 31″ E
Latitude : 47° 36′ 14″ N

LA BEURRERIE

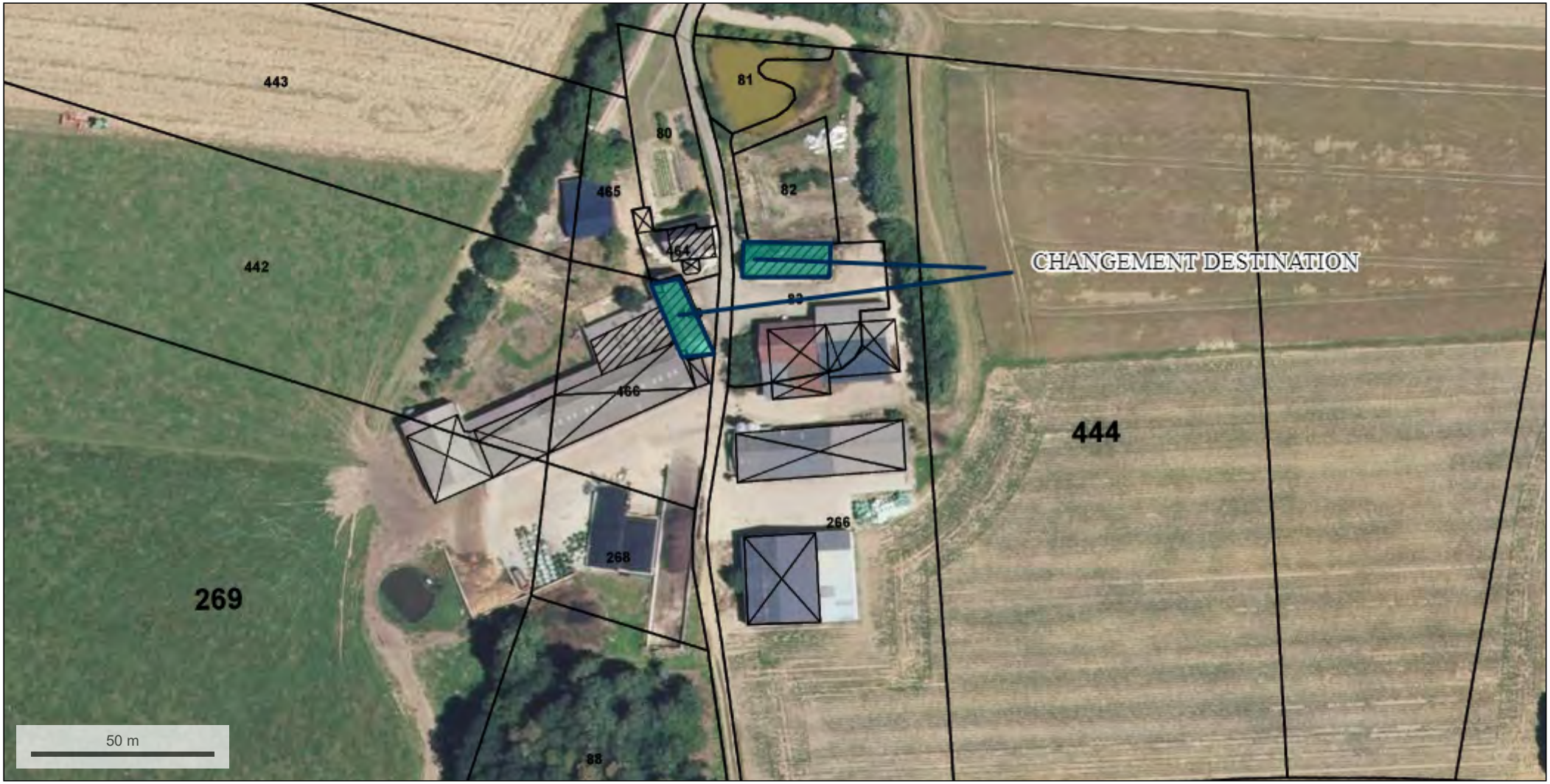

© IGN 2019 - www.geoportail.gouv.fr/mentions-legales

Longitude : 0° 49′ 00″ E
Latitude : 47° 34′ 46″ N











géoportail

LA BONNERIE



© IGN 2019 - www.geoportail.gouv.fr/mentions-legales

Longitude : 0° 50′ 48″ E
Latitude : 47° 35′ 54″ N

géoportail

LA BONNETERIE

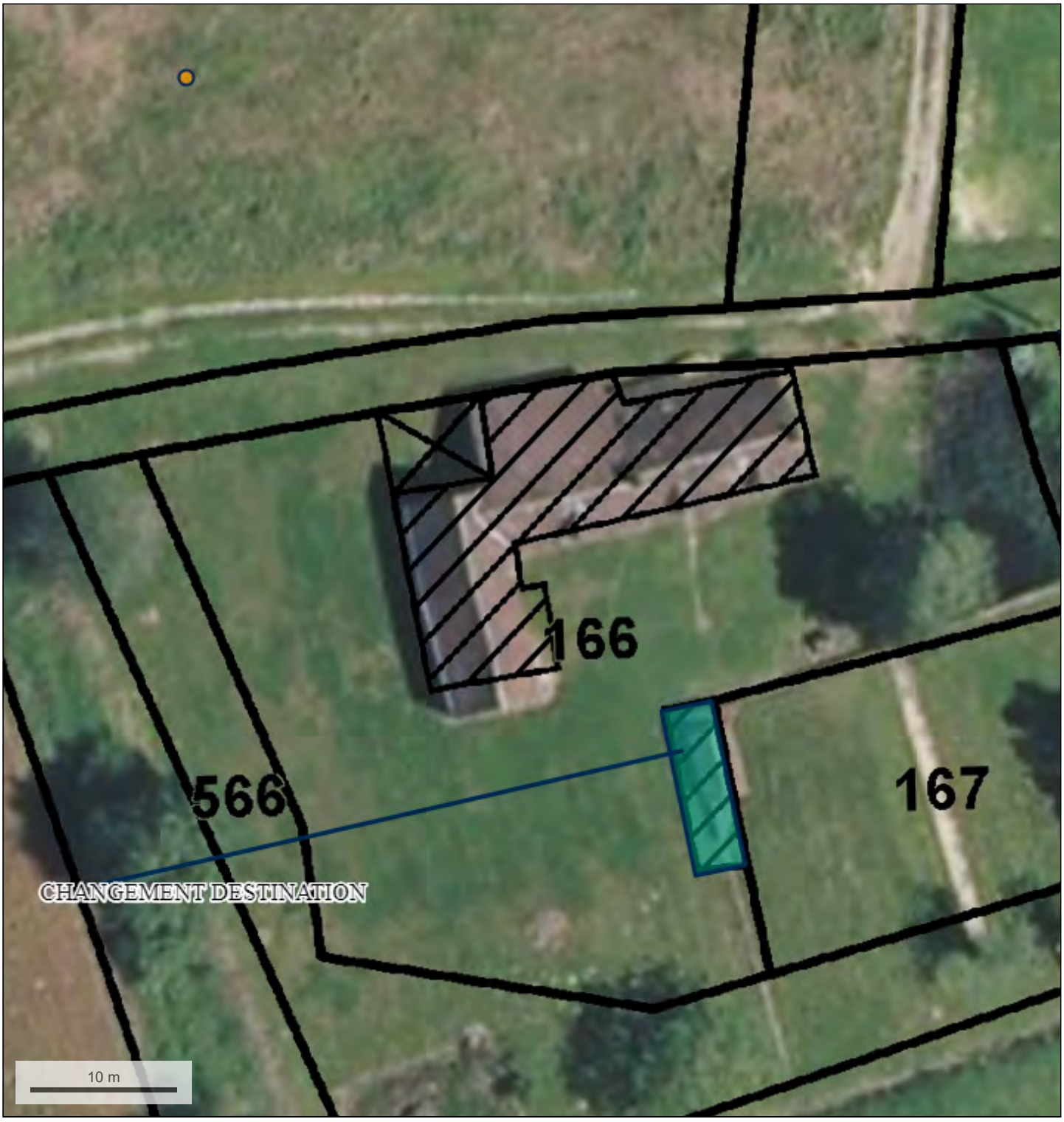

© IGN 2019 - www.geoportail.gouv.fr/mentions-legales

Longitude : 0° 50′ 13″ E
Latitude : 47° 36′ 33″ N





géoportail

LA BORDERIE



© IGN 2019 - www.geoportail.gouv.fr/mentions-legales

Longitude : 0° 51′ 02″ E
Latitude : 47° 35′ 37″ N





LA CHALOISIERE



© IGN 2019 - www.geoportail.gouv.fr/mentions-legales

Longitude : 0° 50′ 16″ E
Latitude : 47° 35′ 58″ N

la chauvinière 37110 le Boulay



© IGN 2019 - www.geoportail.gouv.fr/mentions-legales

Longitude : 0° 52′ 24″ E
Latitude : 47° 35′ 56″ N





géoportail

LA CHAUVINIERE



© IGN 2019 - www.geoportail.gouv.fr/mentions-legales

Longitude : 0° 52′ 25″ E
Latitude : 47° 35′ 56″ N

géoportail

LA GALINIERE



© IGN 2019 - www.geoportail.gouv.fr/mentions-legales

Longitude : 0° 49′ 16″ E
Latitude : 47° 36′ 05″ N







géoportail

LA GENTILLERIE



© IGN 2019 - www.geoportail.gouv.fr/mentions-legales

Longitude : 0° 49′ 24″ E
Latitude : 47° 35′ 44″ N



géoportail

LA GUINAUDERIE



© IGN 2019 - www.geoportail.gouv.fr/mentions-legales

Longitude : 0° 49′ 37″ E
Latitude : 47° 35′ 28″ N



géoportail

LA LOUETTERIE



© IGN 2019 - www.geoportail.gouv.fr/mentions-legales

Longitude : 0° 50′ 19″ E
Latitude : 47° 35′ 43″ N


AZURE
AGRIA
YaraBela
EXTRAN 33.5
YARA

géoportail

LA MACONNERIE



© IGN 2019 - www.geoportail.gouv.fr/mentions-legales

Longitude : 0° 49′ 05″ E
Latitude : 47° 35′ 09″ N



géoportail

LA MULOCHERE



© IGN 2019 - www.geoportail.gouv.fr/mentions-legales

Longitude : 0° 48′ 41″ E
Latitude : 47° 35′ 33″ N

géoportail

LA RICHARDIERE 1



© IGN 2019 - www.geoportail.gouv.fr/mentions-legales

Longitude : 0° 50′ 11″ E
Latitude : 47° 35′ 34″ N





géoportail

LA RICHARDIERE 2



© IGN 2019 - www.geoportail.gouv.fr/mentions-legales

Longitude : 0° 50′ 11″ E
Latitude : 47° 35′ 34″ N



géoportail

LA RUERIE



© IGN 2019 - www.geoportail.gouv.fr/mentions-legales

Longitude : 0° 50′ 27″ E
Latitude : 47° 36′ 41″ N

géoportail

le chêne au guy



© IGN 2019 - www.geoportail.gouv.fr/mentions-legales

Longitude : 0° 50′ 24″ E
Latitude : 47° 35′ 19″ N







géoportail

LE CHENE AU GUI

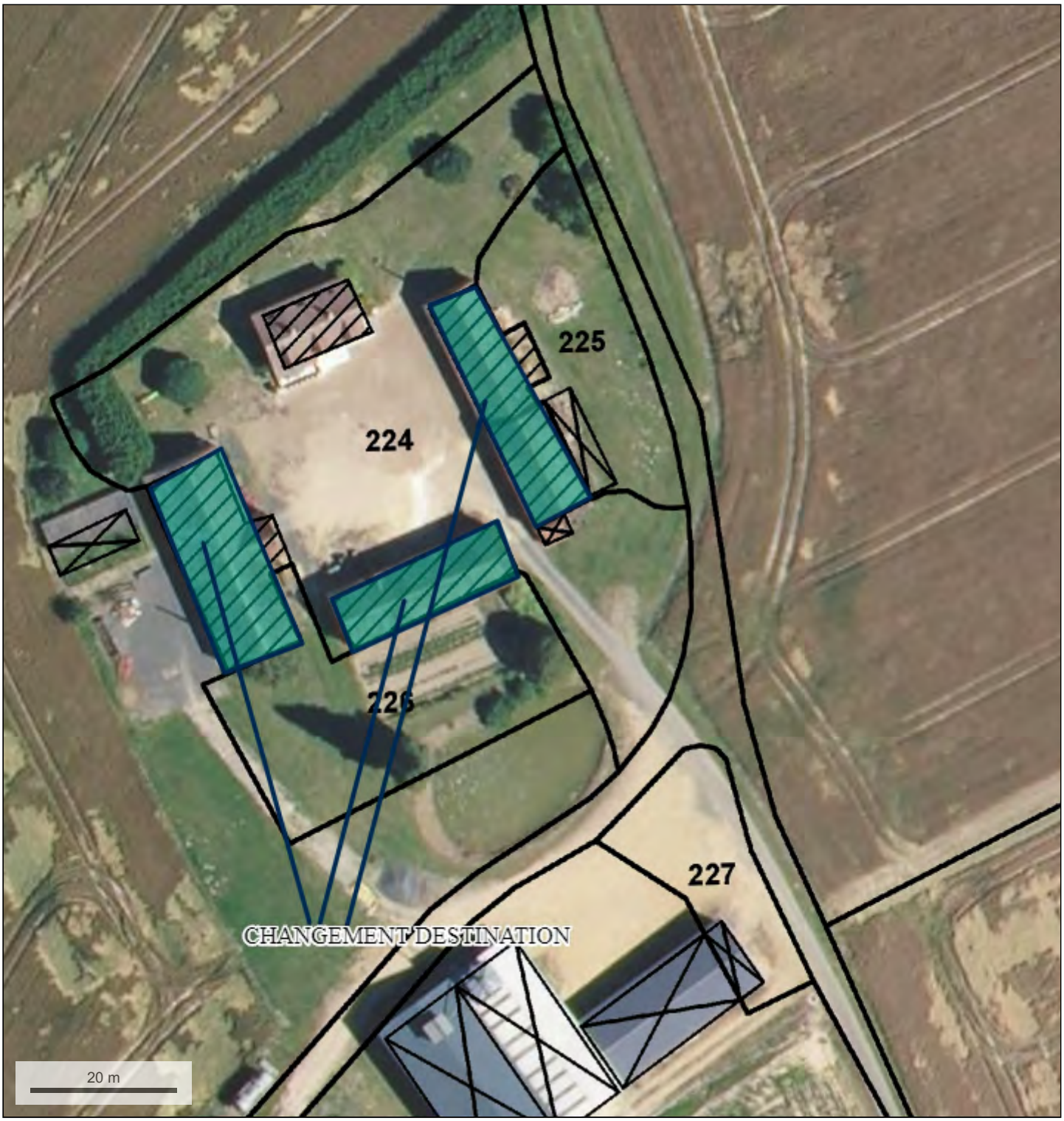

© IGN 2019 - www.geoportail.gouv.fr/mentions-legales

Longitude : 0° 50′ 25″ E
Latitude : 47° 35′ 20″ N



LE FOUGERAI 1



© IGN 2019 - www.geoportail.gouv.fr/mentions-legales

Longitude : 0° 49′ 15″ E
Latitude : 47° 35′ 32″ N



géoportail

LE FOUGERAI 2



© IGN 2019 - www.geoportail.gouv.fr/mentions-legales

Longitude : 0° 49′ 17″ E
Latitude : 47° 35′ 32″ N





géoportail

LES GRANDS PATIS



© IGN 2019 - www.geoportail.gouv.fr/mentions-legales

Longitude : 0° 49′ 21″ E
Latitude : 47° 36′ 26″ N



géoportail

LES PATIS

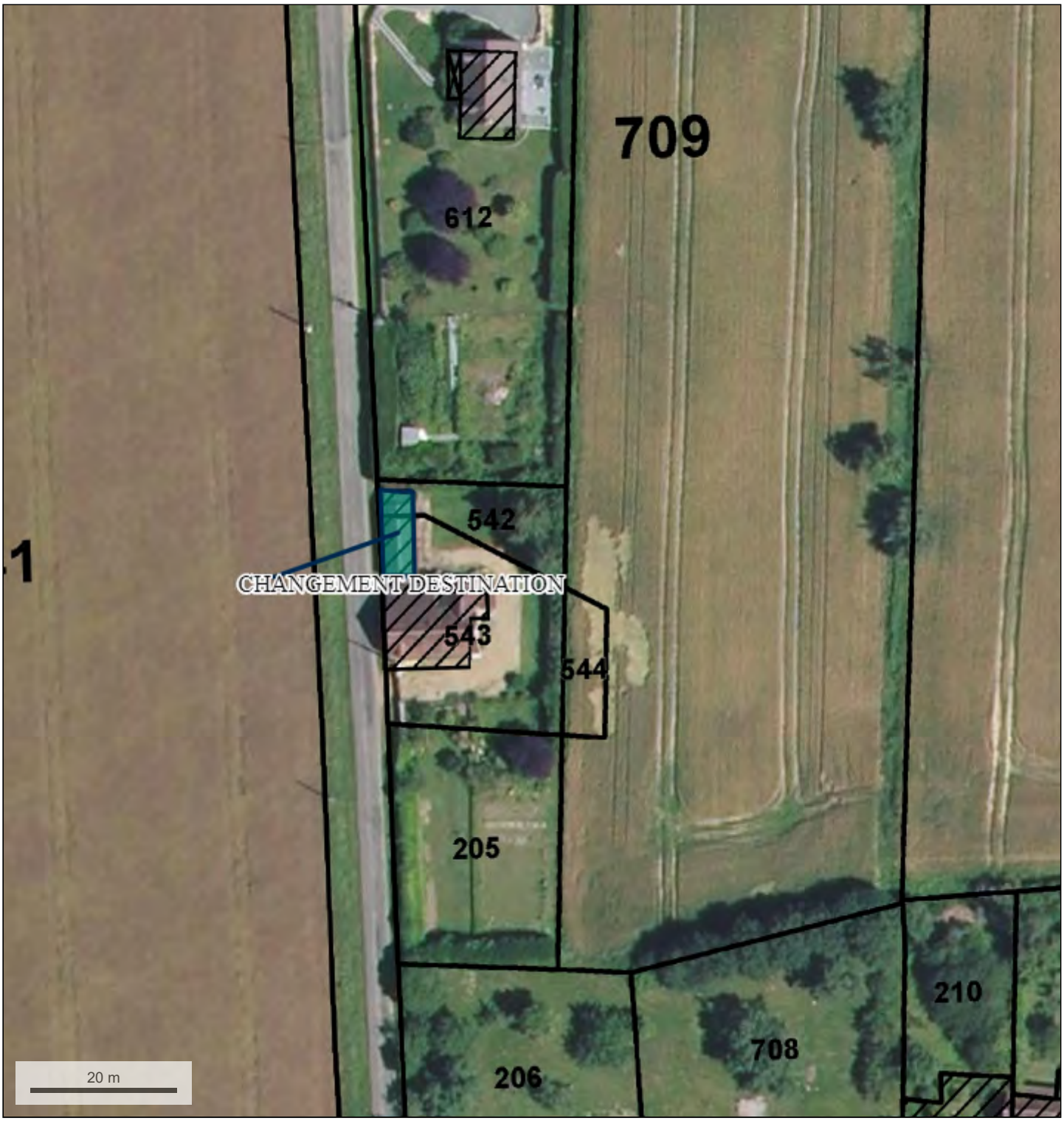

© IGN 2019 - www.geoportail.gouv.fr/mentions-legales

Longitude : 0° 49′ 24″ E
Latitude : 47° 36′ 32″ N



géoportail

LES PATIS 2

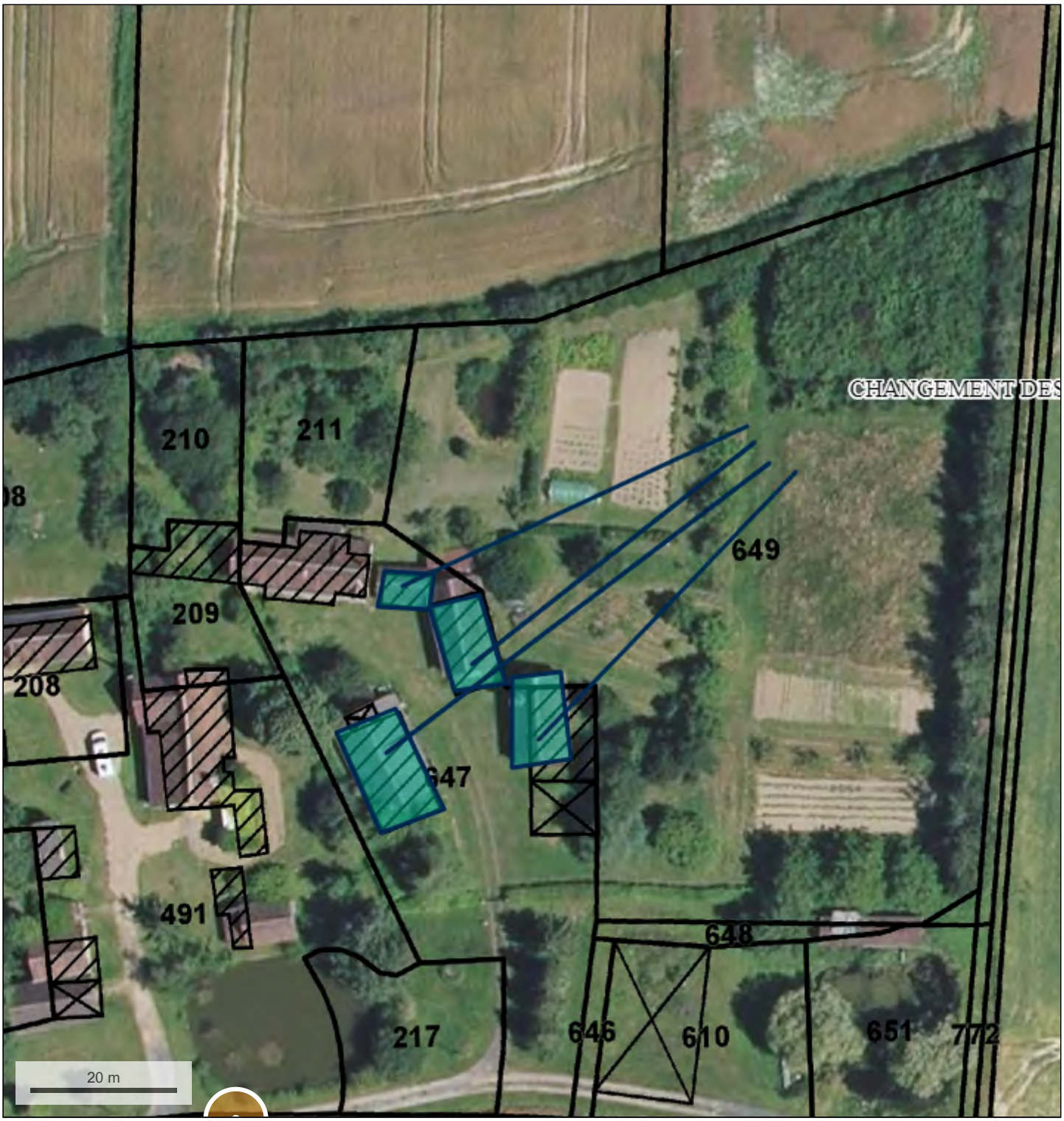

© IGN 2019 - www.geoportail.gouv.fr/mentions-legales

Longitude : 0° 49′ 30″ E
Latitude : 47° 36′ 29″ N




AW-895-VN

géoportail

LES PATIS 3

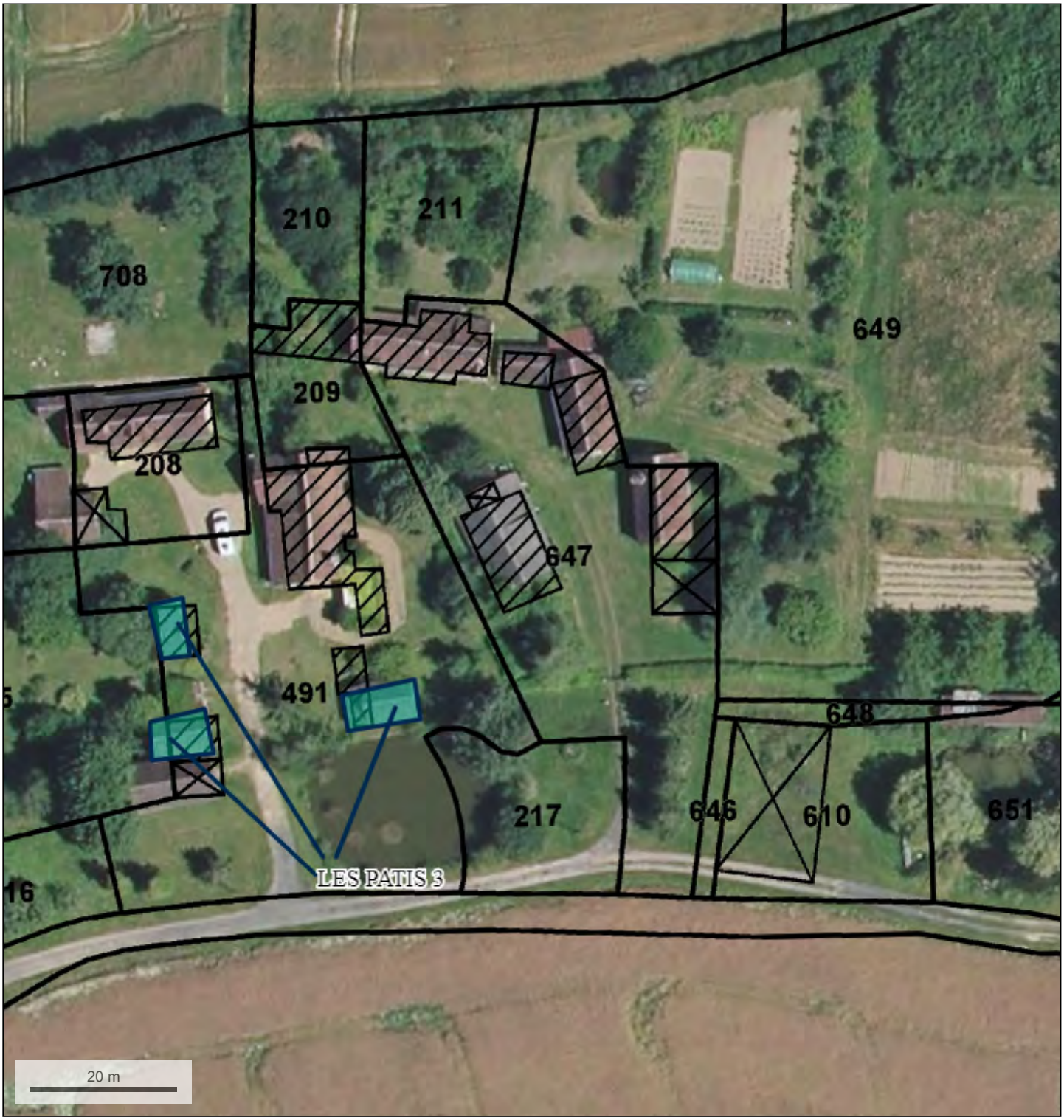

© IGN 2019 - www.geoportail.gouv.fr/mentions-legales

Longitude : 0° 49′ 29″ E
Latitude : 47° 36′ 28″ N







géoportail

LES PERRONNERIES



© IGN 2019 - www.geoportail.gouv.fr/mentions-legales

Longitude : 0° 48′ 54″ E
Latitude : 47° 36′ 22″ N

L ETANG MARRON



© IGN 2019 - www.geoportail.gouv.fr/mentions-legales

Longitude : 0° 49′ 36″ E
Latitude : 47° 34′ 45″ N

l'étang marron



© IGN 2019 - www.geoportail.gouv.fr/mentions-legales

Longitude : 0° 49′ 35″ E
Latitude : 47° 34′ 44″ N



géoportail

MALATRAIT



© IGN 2019 - www.geoportail.gouv.fr/mentions-legales

Longitude : 0° 49′ 18″ E
Latitude : 47° 36′ 41″ N



PLUI

GRANGES REPERTORIEES POSSIBILITE DE CHANGEMENT D'AFFECTATION

FS

2 chemin de Vallières (2_Vallières)





2 chemin de Vallières (3_Vallières) **FS**





1748 route de Saint-Martin (5_La Martinière) **FS**





1891 route de Chemillé (29_La Guincendrie) **FS**





1864 route de Chemillé (30_La Guincendrie) **FS**





2684 route de Chemillé (31_La Corbinière) **FS**





2684 route de Chemillé (32_La Corbinière) **FS**





3018 route de Chemillé (33_La Grande Gautellerie) **FS**





3122 route de Chemillé (34_La Grande Gautellerie) **FS**





1 Chemin de la Petite Gautellerie (35_La Petite Gautellerie) **FS**





1 Chemin de la Petite Gautellerie (35bis_La Petite Gautellerie) **FS**





1 chemin de la Guionnière (536_La Guionnière) **FS**





2 chemin de la Guionnière (37_La Guionnière) **FS**





41068 route de l’Épine (6_La Deniellerie) **FS**





1068 route de l'Épine (47_La Deniellerie)

FS





1676 route de l’Épine (48_L’Épine) **FS**





1676 route de l’Épine (49_L’Épine) **FS**





2329 route de l’Épine (50_Le Défas) **FS**





259 chemin du Chailloux (68_Le Chaillou) **FS**





1256 chemin du Chailloux (69_Le Salvert) **FS**





1256 chemin du Chailloux (70_Le Salvert) **FS**





314 chemin de la Besnagerie (71_La Poulettrie) **FS**





774 chemin de la Besnagerie (72_La Besnagerie) **FS**





774 chemin de la Besnagerie (73_La Besnagerie) **FS**





774 chemin de la Besnagerie (74_La Besnagerie) **FS**





364 chemin de Beauchêne (84_Le Petit Beauchêne) **FS**





631 chemin de Beauchêne (85_Beauchêne) **FS**





631 chemin de Beauchêne (86_Beauchêne) **FS**





1011 chemin de Beauchêne (87_La Petite Corbinière) **FS**





1 chemin de la Renardière (88_La Renardière) **FS**





67 chemin de la Guilletrie (94_La Guilletrie) **FS**





1 La Goujonnière (95_La Goujonnière) **FS**



208 route de La Ferrière (Les Quatre Vents) **GB**





208 route de La Ferrière (Les Quatre Vents) **GB**





GB

(La Touche)





1 chemin de la Piardière (La Piardière) **GB**







1 chemin de la Piardière (La Piardière) **GB**





1 chemin de la Finardière (La Finardière)

GB





1 chemin de la Finardière (La Finardière) **GB**





611 chemin de la Pentinière (La Pentinière) **GB**





611 chemin de la Pentinière (La Pentinière) **GB**







740 chemin de la Pentinière (La Pentinière) **GB**





3 chemin de la Rauderie (La Rauderie) **GB**





3 chemin de la Rauderie (La Rauderie) **GB**





GB

1975 route de Monthodon (La Rauderie)





1 chemin de la Persillerie (La Persillerie)

GB







1 chemin de la Persillerie (La Persillerie) **GB**





1 chemin de la Monnerie (La Monnerie) **GB**





3656 route de Monthodon (Les 3 Portes)

GB





3511 route de Monthodon (La Gautellerie) **GB**





148 route du Pau (Le Sourneau)

GB





148 route du Pau (Le Sourneau)

GB





1041 route du Pau (La Davairie)

GB





1635 route du Pau (La Gandonnière)

GB





1635 route du Pau (La Gandonnière) **GB**





1635 route du Pau (La Gandonnière) **GB**





1635 route du Pau (La Gandonnière)

GB





1635 route du Pau (La Gandonnière) **GB**





324 route de la Sournas (Le Buis Vert) **GB**





1121 route de la Sournas (La Sournas)

GB





656 route de la Sournas (Le Bois des Hayes) **GB**

Impossible d'approcher, fermé et entouré de haies épaisses, sûrement une grange, sans doute déjà aménagée et potentiellement deux autres sur cette parcelle, à regarder attentivement sur Google Earth



2046 route des Hayes (La Grande Sournais) **CR**





1525 route des Hayes (La Pitonnerie) **CR**





1525 route des Hayes (La Pitonnerie) **CR**





70 route des Hayes (La Ruine) **CR**





1 allée de la Fourrerie (La Fourrerie) **AD**





1 chemin de la Mulottrie (La Mulotrie) **AD**





521 chemin du Petit Moulin (Le Petit Moulin)

AD





771 route de Couture (La Grande Musse)

AD





771 route de Couture (La Grande Musse) **AD**





831 route de la Maison Rouge (La Maison Rouge) **AD**





36 chemin de la Petite Musse (La Petite Musse) **AD**





515 route de Marray (La Terrerie)

AD





515 route de Marray (La Terrerie) **AD**





169 chemin du Petit Moulin (La Thillière) **AD**





1164 route de la Maison Rouge (La Borde) **AD**





1164 route de la Maison Rouge (La Borde) **AD**





367 route du Sentier (Le Marchais) **PN**





6 chemin de la Robillère (La Robilière) **PN**





4 chemin de la Robillère (La Robilière) **PN**

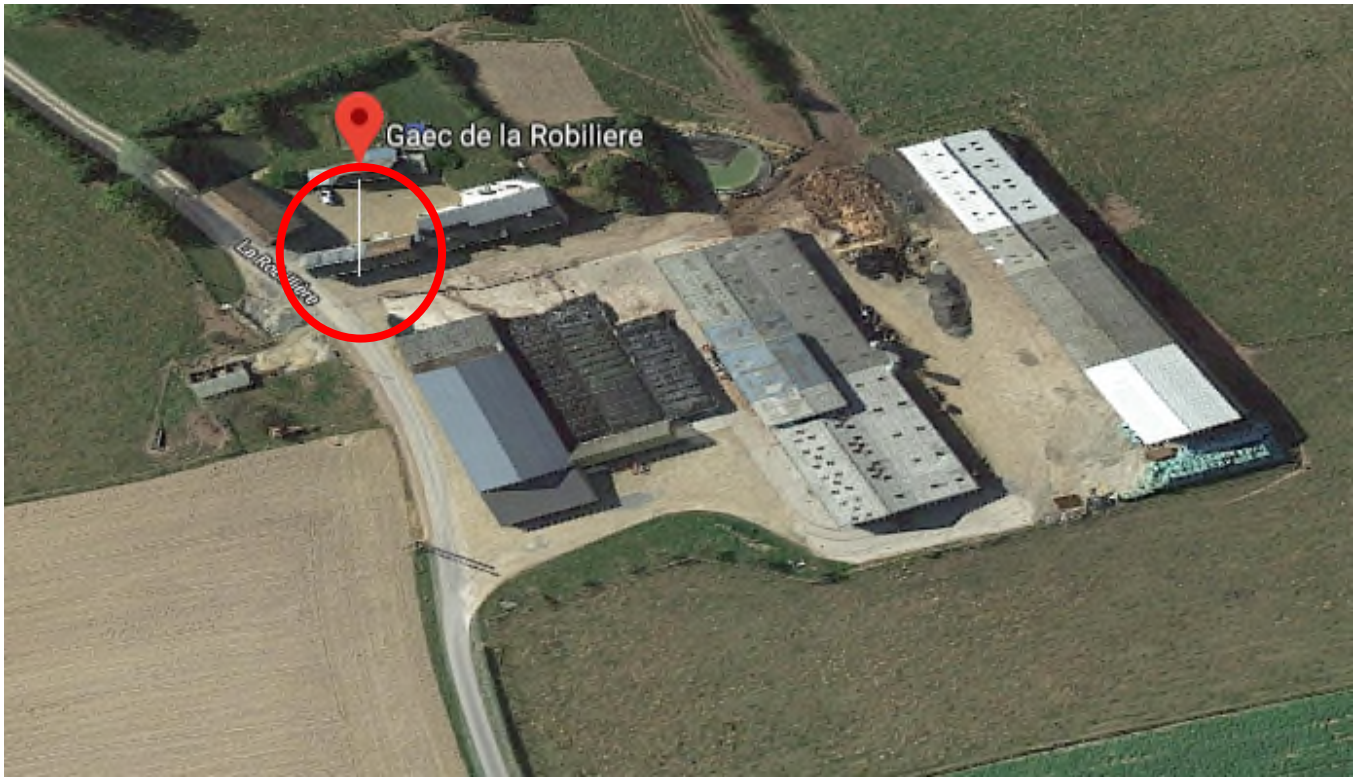



0 chemin de la Robillère (La Robilière) **PN**





0 allée de Vautourneux (Vautourneux)

PN





76 chemin de la Petitière (La Petitière)

PN





76 chemin de la Petitière (La Petitière) **PN**





124 chemin de la Brosserie (La Boissière)

PN





576 route du Sentier (La Chaine 24)

PN





576 route du Sentier (La Chaine 23)

PN





576 route du Sentier (La Chaine 25)

PN





398 route du Sentier (La Chainette 21)

PN





COMMUNE DE MONTHODON

LA MILLETERIE

Parcelle : ZI 0063

Grange 1

Critères d'identification	Oui	Non
1° le bâtiment présente-t-il un intérêt patrimonial ?		X
- Murs en pierre de taille, moellons, briques (essentiel des murs porteurs)	X	
- Présence de tôles possible si elle n'est là que pour gérer une situation provisoire	X	
- Ardoises ou tuiles ou les deux	X	
- Caves troglodytiques		
2° le bâtiment mesure-t-il plus de 50m² (environ) de surface au sol	X	
3° le bâtiment est-il raccordable aux réseaux ?		
- Défense incendie		
- Eau potable	X	
- Electricité	X	
- Possibilité de réaliser un système d'assainissement autonome (présence d'un exutoire à proximité)	X	
- Voirie à proximité adaptée aux flux	X	
4° le bâtiment a-t-il déjà fait l'objet d'un changement de destination ?		X





COMMUNE DE MONTHODON

LA MILLETERIE

Parcelle : ZI 0063

Grange 2

Critères d'identification	Oui	Non
1° le bâtiment présente-t-il un intérêt patrimonial ?		X
- Murs en pierre de taille, moellons, briques (essentiel des murs porteurs)	X	
- Présence de tôles possible si elle n'est là que pour gérer une situation provisoire	X	
- Ardoises ou tuiles ou les deux	X	
- Caves troglodytiques		
2° le bâtiment mesure-t-il plus de 50m² (environ) de surface au sol	X	
3° le bâtiment est-il raccordable aux réseaux ?		
- Défense incendie		
- Eau potable	X	
- Electricité	X	
- Possibilité de réaliser un système d'assainissement autonome (présence d'un exutoire à proximité)	X	
- Voirie à proximité adaptée aux flux	X	
4° le bâtiment a-t-il déjà fait l'objet d'un changement de destination ?		X





COMMUNE DE MONTHODON

LA MILLETERIE

Parcelle : ZI 0067

Grange 1

Critères d'identification	Oui	Non
1° le bâtiment présente-t-il un intérêt patrimonial ?		X
- Murs en pierre de taille, moellons, briques (essentiel des murs porteurs)	X	
- Présence de tôles possible si elle n'est là que pour gérer une situation provisoire	X	
- Ardoises ou tuiles ou les deux	X	
- Caves troglodytiques		
2° le bâtiment mesure-t-il plus de 50m² (environ) de surface au sol	X	
3° le bâtiment est-il raccordable aux réseaux ?		
- Défense incendie		
- Eau potable	X	
- Electricité	X	
- Possibilité de réaliser un système d'assainissement autonome (présence d'un exutoire à proximité)	X	
- Voirie à proximité adaptée aux flux	X	
4° le bâtiment a-t-il déjà fait l'objet d'un changement de destination ?		X





COMMUNE DE MONTHODON

LA METAIRIE

Parcelle : ZO 0017

Grange 1

Critères d'identification	Oui	Non
1° le bâtiment présente-t-il un intérêt patrimonial ?		X
- Murs en pierre de taille, moellons, briques (essentiel des murs porteurs)	X	
- Présence de tôles possible si elle n'est là que pour gérer une situation provisoire	X	
- Ardoises ou tuiles ou les deux		
- Caves troglodytiques		
2° le bâtiment mesure-t-il plus de 50m² (environ) de surface au sol	X	
3° le bâtiment est-il raccordable aux réseaux ?		
- Défense incendie		
- Eau potable	X	
- Electricité	X	
- Possibilité de réaliser un système d'assainissement autonome (présence d'un exutoire à proximité)	X	
- Voirie à proximité adaptée aux flux		
4° le bâtiment a-t-il déjà fait l'objet d'un changement de destination ?		X



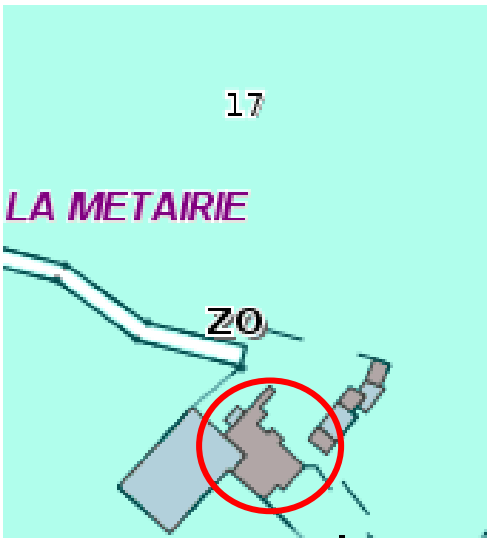

COMMUNE DE MONTHODON

LA MAHOUDELLERIE

Parcelle : YI 0016

Grange 1

Critères d'identification	Oui	Non
1° le bâtiment présente-t-il un intérêt patrimonial ?		X
- Murs en pierre de taille, moellons, briques (essentiel des murs porteurs)	X	
- Présence de tôles possible si elle n'est là que pour gérer une situation provisoire	X	
- Ardoises ou tuiles ou les deux		
- Caves troglodytiques		
2° le bâtiment mesure-t-il plus de 50m² (environ) de surface au sol	X	
3° le bâtiment est-il raccordable aux réseaux ?		
- Défense incendie		
- Eau potable	X	
- Electricité	X	
- Possibilité de réaliser un système d'assainissement autonome (présence d'un exutoire à proximité)	X	
- Voirie à proximité adaptée aux flux		
4° le bâtiment a-t-il déjà fait l'objet d'un changement de destination ?		X





COMMUNE DE MONTHODON

LA MAHOUDELLERIE

Parcelle : YI 0016

Grange 2

Critères d'identification	Oui	Non
1° le bâtiment présente-t-il un intérêt patrimonial ? - Murs en pierre de taille, moellons, briques (essentiel des murs porteurs) - Présence de tôles possible si elle n'est là que pour gérer une situation provisoire - Ardoises ou tuiles ou les deux - Caves troglodytiques	 X X	X
2° le bâtiment mesure-t-il plus de 50m² (environ) de surface au sol	X	
3° le bâtiment est-il raccordable aux réseaux ? - Défense incendie - Eau potable - Electricité - Possibilité de réaliser un système d'assainissement autonome (présence d'un exutoire à proximité) - Voirie à proximité adaptée aux flux	 X X X	
4° le bâtiment a-t-il déjà fait l'objet d'un changement de destination ?		X





COMMUNE DE MONTHODON

LA JUBEAU

Parcelle : ZY 0064

Grange 1

Critères d'identification	Oui	Non
1° le bâtiment présente-t-il un intérêt patrimonial ?		X
- Murs en pierre de taille, moellons, briques (essentiel des murs porteurs)	X	
- Présence de tôles possible si elle n'est là que pour gérer une situation provisoire	X	
- Ardoises ou tuiles ou les deux	X	
- Caves troglodytiques		
2° le bâtiment mesure-t-il plus de 50m² (environ) de surface au sol		
3° le bâtiment est-il raccordable aux réseaux ?		
- Défense incendie		
- Eau potable	X	
- Electricité	X	
- Possibilité de réaliser un système d'assainissement autonome (présence d'un exutoire à proximité)	X	
- Voirie à proximité adaptée aux flux		
4° le bâtiment a-t-il déjà fait l'objet d'un changement de destination ?		X





La Herse

Parcelle : YM0026

Critères d'identification	Oui	Non
1° le bâtiment présente-t-il un intérêt patrimonial ?		X
- Murs en pierre de taille, moellons, briques (essentiel des murs porteurs)	X	
- Présence de tôles possible si elle n'est là que pour gérer une situation provisoire		X
- Ardoises ou tuiles ou les deux	X	
- Caves troglodytiques		X
2° le bâtiment mesure-t-il plus de 50m² (environ) de surface au sol	X	
3° le bâtiment est-il raccordable aux réseaux ?		
- Défense incendie		X
- Eau potable		
- Electricité		
- Possibilité de réaliser un système d'assainissement autonome (présence d'un exutoire à proximité)	X	
- Voirie à proximité adaptée aux flux	X	
4° le bâtiment a-t-il déjà fait l'objet d'un changement de destination ?		X





COMMUNE DE MONTHODON

LA GRANDE GUERIE

Parcelle : ZA 0013

Grange 1

Critères d'identification	Oui	Non
1° le bâtiment présente-t-il un intérêt patrimonial ?		X
- Murs en pierre de taille, moellons, briques (essentiel des murs porteurs)	X	
- Présence de tôles possible si elle n'est là que pour gérer une situation provisoire		X
- Ardoises ou tuiles ou les deux	X	
- Caves troglodytiques		
2° le bâtiment mesure-t-il plus de 50m² (environ) de surface au sol	X	
3° le bâtiment est-il raccordable aux réseaux ?		
- Défense incendie		
- Eau potable	X	
- Electricité	X	
- Possibilité de réaliser un système d'assainissement autonome (présence d'un exutoire à proximité)	X	
- Voirie à proximité adaptée aux flux	X	
4° le bâtiment a-t-il déjà fait l'objet d'un changement de destination ?		X





La Goupillière

Parcelle : YM0007

Critères d'identification	Oui	Non
1° le bâtiment présente-t-il un intérêt patrimonial ?		X
- Murs en pierre de taille, moellons, briques (essentiel des murs porteurs)	X	
- Présence de tôles possible si elle n'est là que pour gérer une situation provisoire		X
- Ardoises ou tuiles ou les deux	X	
- Caves troglodytiques		X
2° le bâtiment mesure-t-il plus de 50m² (environ) de surface au sol	X	
3° le bâtiment est-il raccordable aux réseaux ?		
- Défense incendie		X
- Eau potable		
- Electricité		
- Possibilité de réaliser un système d'assainissement autonome (présence d'un exutoire à proximité)	X	
- Voirie à proximité adaptée aux flux	X	
4° le bâtiment a-t-il déjà fait l'objet d'un changement de destination ?		X





La Goupillière

Parcelle : YM0006

Grange 1

Critères d'identification	Oui	Non
1° le bâtiment présente-t-il un intérêt patrimonial ?		X
- Murs en pierre de taille, moellons, briques (essentiel des murs porteurs)	X	
- Présence de tôles possible si elle n'est là que pour gérer une situation provisoire		X
- Ardoises ou tuiles ou les deux	X	
- Caves troglodytiques		X
2° le bâtiment mesure-t-il plus de 50m² (environ) de surface au sol	X	
3° le bâtiment est-il raccordable aux réseaux ?		
- Défense incendie		X
- Eau potable		
- Electricité		
- Possibilité de réaliser un système d'assainissement autonome (présence d'un exutoire à proximité)	X	
- Voirie à proximité adaptée aux flux	X	
4° le bâtiment a-t-il déjà fait l'objet d'un changement de destination ?		X





Grange 2

Critères d'identification	Oui	Non
1° le bâtiment présente-t-il un intérêt patrimonial ?		X
- Murs en pierre de taille, moellons, briques (essentiel des murs porteurs)	X	
- Présence de tôles possible si elle n'est là que pour gérer une situation provisoire	X	
- Ardoises ou tuiles ou les deux	X	
- Caves troglodytiques		X
2° le bâtiment mesure-t-il plus de 50m² (environ) de surface au sol	X	
3° le bâtiment est-il raccordable aux réseaux ?		
- Défense incendie		X
- Eau potable		
- Electricité		
- Possibilité de réaliser un système d'assainissement autonome (présence d'un exutoire à proximité)	X	
- Voirie à proximité adaptée aux flux	X	
4° le bâtiment a-t-il déjà fait l'objet d'un changement de destination ?		X





La Germonerie

Parcelle : YA0062

Critères d'identification	Oui	Non
1° le bâtiment présente-t-il un intérêt patrimonial ?		X
- Murs en pierre de taille, moellons, briques (essentiel des murs porteurs)	X	
- Présence de tôles possible si elle n'est là que pour gérer une situation provisoire		
- Ardoises ou tuiles ou les deux	X	
- Caves troglodytiques		X
2° le bâtiment mesure-t-il plus de 50m² (environ) de surface au sol	X	
3° le bâtiment est-il raccordable aux réseaux ?		
- Défense incendie		
- Eau potable	X	
- Electricité		
- Possibilité de réaliser un système d'assainissement autonome (présence d'un exutoire à proximité)	X	
- Voirie à proximité adaptée aux flux	X	
4° le bâtiment a-t-il déjà fait l'objet d'un changement de destination ?		X



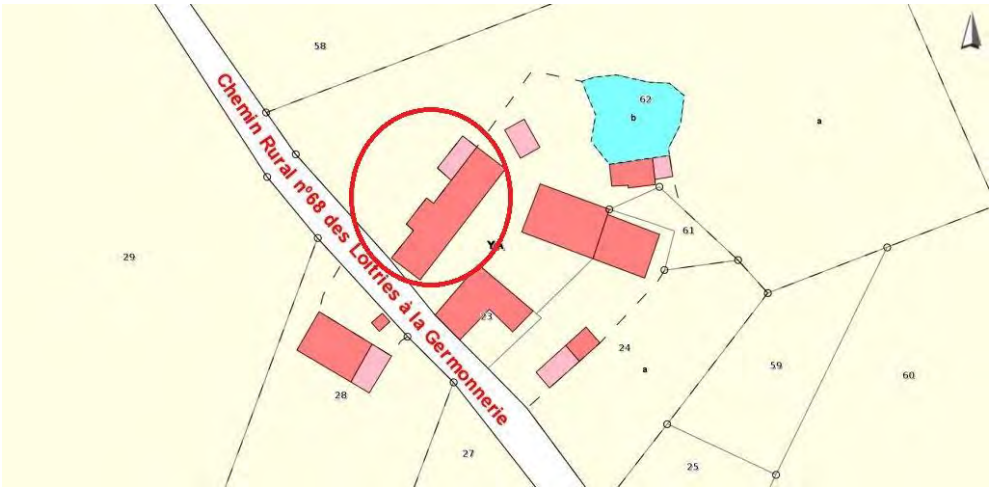

La Gêne

Parcelle : YK0054

Critères d'identification	Oui	Non
1° le bâtiment présente-t-il un intérêt patrimonial ?		X
- Murs en pierre de taille, moellons, briques (essentiel des murs porteurs)	X	
- Présence de tôles possible si elle n'est là que pour gérer une situation provisoire		X
- Ardoises ou tuiles ou les deux	X	
- Caves troglodytiques		X
2° le bâtiment mesure-t-il plus de 50m² (environ) de surface au sol	X	
3° le bâtiment est-il raccordable aux réseaux ?		
- Défense incendie		X
- Eau potable		
- Electricité		
- Possibilité de réaliser un système d'assainissement autonome (présence d'un exutoire à proximité)	X	
- Voirie à proximité adaptée aux flux	X	
4° le bâtiment a-t-il déjà fait l'objet d'un changement de destination ?		X



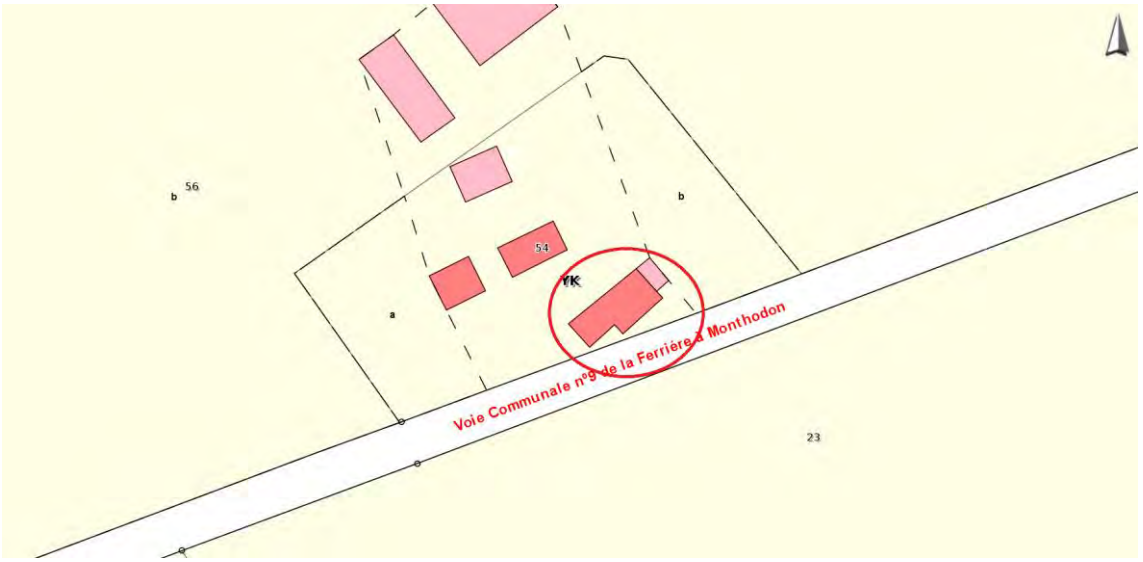

La Gaillardière

Parcelle : YE0014

Critères d'identification	Oui	Non
1° le bâtiment présente-t-il un intérêt patrimonial ?		X
- Murs en pierre de taille, moellons, briques (essentiel des murs porteurs)	X	
- Présence de tôles possible si elle n'est là que pour gérer une situation provisoire		X
- Ardoises ou tuiles ou les deux	X	
- Caves troglodytiques		X
2° le bâtiment mesure-t-il plus de 50m² (environ) de surface au sol	X	
3° le bâtiment est-il raccordable aux réseaux ?		
- Défense incendie		X
- Eau potable		
- Electricité		
- Possibilité de réaliser un système d'assainissement autonome (présence d'un exutoire à proximité)	X	
- Voirie à proximité adaptée aux flux	X	
4° le bâtiment a-t-il déjà fait l'objet d'un changement de destination ?		X





COMMUNE DE MONTHODON

LA FOLERIE

Parcelle : YN 0017

Grange 1

Critères d'identification	Oui	Non
1° le bâtiment présente-t-il un intérêt patrimonial ?		X
- Murs en pierre de taille, moellons, briques (essentiel des murs porteurs)	X	
- Présence de tôles possible si elle n'est là que pour gérer une situation provisoire	X	
- Ardoises ou tuiles ou les deux		X
- Caves troglodytiques		
2° le bâtiment mesure-t-il plus de 50m² (environ) de surface au sol		
3° le bâtiment est-il raccordable aux réseaux ?		
- Défense incendie		
- Eau potable	X	
- Electricité		
- Possibilité de réaliser un système d'assainissement autonome (présence d'un exutoire à proximité)	X	
- Voirie à proximité adaptée aux flux	X	
4° le bâtiment a-t-il déjà fait l'objet d'un changement de destination ?		X



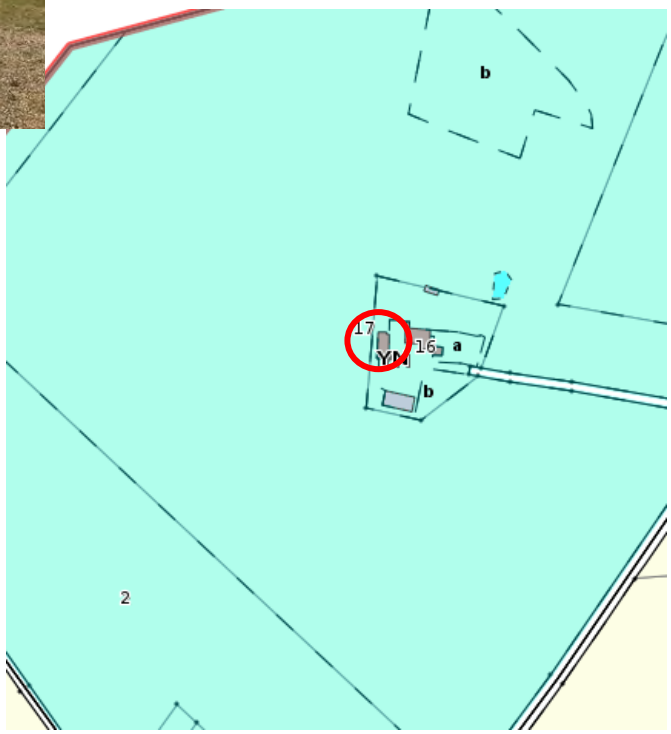

COMMUNE DE MONTHODON

LA FEROUARDERIE

Parcelle : ZN 0005

Grange 1

Critères d'identification	Oui	Non
1° le bâtiment présente-t-il un intérêt patrimonial ?		X
- Murs en pierre de taille, moellons, briques (essentiel des murs porteurs)	X	
- Présence de tôles possible si elle n'est là que pour gérer une situation provisoire	X	
- Ardoises ou tuiles ou les deux	X	
- Caves troglodytiques		
2° le bâtiment mesure-t-il plus de 50m² (environ) de surface au sol	X	
3° le bâtiment est-il raccordable aux réseaux ?		
- Défense incendie		
- Eau potable	X	
- Electricité	X	
- Possibilité de réaliser un système d'assainissement autonome (présence d'un exutoire à proximité)	X	
- Voirie à proximité adaptée aux flux		
4° le bâtiment a-t-il déjà fait l'objet d'un changement de destination ?		X



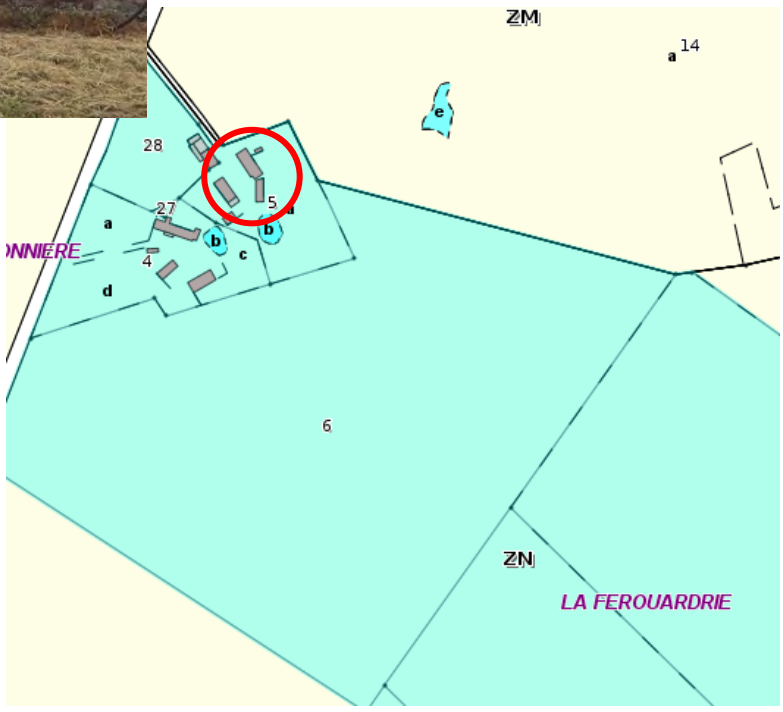

COMMUNE DE MONTHODON

LA FEROUARDERIE

Parcelle : ZN 0004

Grange 1

Critères d'identification	Oui	Non
1° le bâtiment présente-t-il un intérêt patrimonial ?		X
- Murs en pierre de taille, moellons, briques (essentiel des murs porteurs)	X	
- Présence de tôles possible si elle n'est là que pour gérer une situation provisoire	X	
- Ardoises ou tuiles ou les deux	X	
- Caves troglodytiques		
2° le bâtiment mesure-t-il plus de 50m² (environ) de surface au sol	X	
3° le bâtiment est-il raccordable aux réseaux ?		
- Défense incendie		
- Eau potable	X	
- Electricité	X	
- Possibilité de réaliser un système d'assainissement autonome (présence d'un exutoire à proximité)	X	
- Voirie à proximité adaptée aux flux		
4° le bâtiment a-t-il déjà fait l'objet d'un changement de destination ?		X



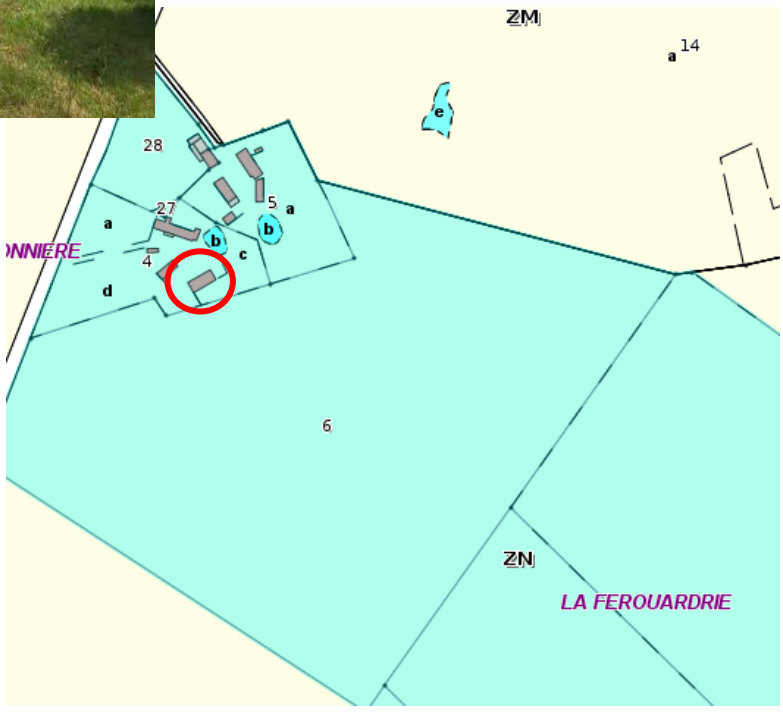

La Chartrie

Parcelle : YH0039

N°Critères d'identification	Oui	Non
1° le bâtiment présente-t-il un intérêt patrimonial ?		
- Murs en pierre de taille, moellons, briques (essentiel des murs porteurs)	X	
- Présence de tôles possible si elle n'est là que pour gérer une situation provisoire		X
- Ardoises ou tuiles ou les deux	X	
- Caves troglodytiques		X
2° le bâtiment mesure-t-il plus de 50m² (environ) de surface au sol	X	
3° le bâtiment est-il raccordable aux réseaux ?		
- Défense incendie	X	
- Eau potable	X	
- Electricité	X	
- Possibilité de réaliser un système d'assainissement autonome (présence d'un exutoire à proximité)	X	
- Voirie à proximité adaptée aux flux	X	
4° le bâtiment a-t-il déjà fait l'objet d'un changement de destination ?		X





La Caillière

Parcelle : YB0058

Grange 1

Critères d'identification	Oui	Non
1° le bâtiment présente-t-il un intérêt patrimonial ?		X
- Murs en pierre de taille, moellons, briques (essentiel des murs porteurs)	X	
- Présence de tôles possible si elle n'est là que pour gérer une situation provisoire		X
- Ardoises ou tuiles ou les deux	X	
- Caves troglodytiques		X
2° le bâtiment mesure-t-il plus de 50m² (environ) de surface au sol	X	
3° le bâtiment est-il raccordable aux réseaux ?		
- Défense incendie		
- Eau potable		
- Electricité		
- Possibilité de réaliser un système d'assainissement autonome (présence d'un exutoire à proximité)	X	
- Voirie à proximité adaptée aux flux	X	
4° le bâtiment a-t-il déjà fait l'objet d'un changement de destination ?		X





Grange 2

Critères d'identification	Oui	Non
1° le bâtiment présente-t-il un intérêt patrimonial ?		X
- Murs en pierre de taille, moellons, briques (essentiel des murs porteurs)	X	
- Présence de tôles possible si elle n'est là que pour gérer une situation provisoire		X
- Ardoises ou tuiles ou les deux	X	
- Caves troglodytiques		X
2° le bâtiment mesure-t-il plus de 50m² (environ) de surface au sol	X	
3° le bâtiment est-il raccordable aux réseaux ?		
- Défense incendie		
- Eau potable		
- Electricité		
- Possibilité de réaliser un système d'assainissement autonome (présence d'un exutoire à proximité)	X	
- Voirie à proximité adaptée aux flux	X	
4° le bâtiment a-t-il déjà fait l'objet d'un changement de destination ?		X





COMMUNE DE MONTHODON

LA CAILLERE

Parcelle : YB 0040

Grange 1

Critères d'identification	Oui	Non
1° le bâtiment présente-t-il un intérêt patrimonial ?		X
- Murs en pierre de taille, moellons, briques (essentiel des murs porteurs)	X	
- Présence de tôles possible si elle n'est là que pour gérer une situation provisoire	X	
- Ardoises ou tuiles ou les deux	X	
- Caves troglodytiques		
2° le bâtiment mesure-t-il plus de 50m² (environ) de surface au sol		
3° le bâtiment est-il raccordable aux réseaux ?		
- Défense incendie		
- Eau potable	X	
- Electricité		
- Possibilité de réaliser un système d'assainissement autonome (présence d'un exutoire à proximité)	X	
- Voirie à proximité adaptée aux flux	X	
4° le bâtiment a-t-il déjà fait l'objet d'un changement de destination ?		X





COMMUNE DE MONTHODON

LA BROSQUIN

Parcelle : ZT 0047

Grange 1

Critères d'identification	Oui	Non
1° le bâtiment présente-t-il un intérêt patrimonial ?		X
- Murs en pierre de taille, moellons, briques (essentiel des murs porteurs)	X	
- Présence de tôles possible si elle n'est là que pour gérer une situation provisoire	X	
- Ardoises ou tuiles ou les deux	X	
- Caves troglodytiques		
2° le bâtiment mesure-t-il plus de 50m² (environ) de surface au sol	X	
3° le bâtiment est-il raccordable aux réseaux ?		
- Défense incendie		
- Eau potable	X	
- Electricité	X	
- Possibilité de réaliser un système d'assainissement autonome (présence d'un exutoire à proximité)		
- Voirie à proximité adaptée aux flux	X	
4° le bâtiment a-t-il déjà fait l'objet d'un changement de destination ?		X



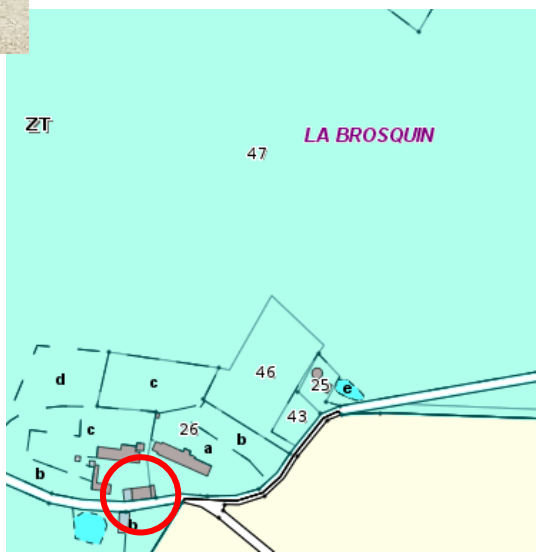

La Brancherie

Parcelle : YK0019

Critères d'identification	Oui	Non
1° le bâtiment présente-t-il un intérêt patrimonial ?		X
- Murs en pierre de taille, moellons, briques (essentiel des murs porteurs)	X	
- Présence de tôles possible si elle n'est là que pour gérer une situation provisoire		X
- Ardoises ou tuiles ou les deux	X	
- Caves troglodytiques		X
2° le bâtiment mesure-t-il plus de 50m² (environ) de surface au sol	X	
3° le bâtiment est-il raccordable aux réseaux ?		
- Défense incendie		X
- Eau potable		
- Electricité		
- Possibilité de réaliser un système d'assainissement autonome (présence d'un exutoire à proximité)	X	
- Voirie à proximité adaptée aux flux	X	
4° le bâtiment a-t-il déjà fait l'objet d'un changement de destination ?		X



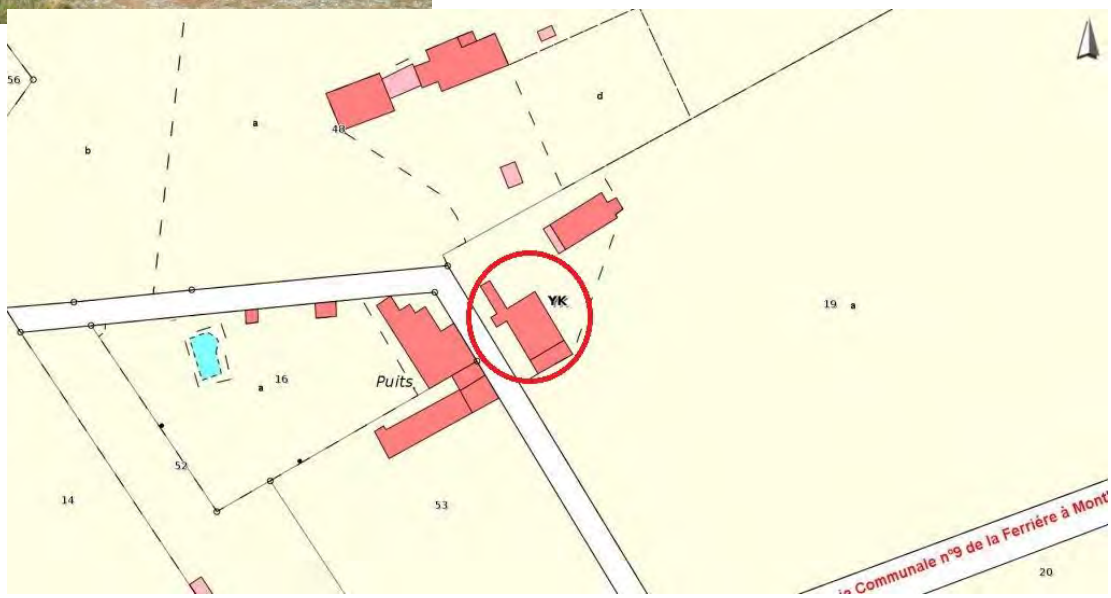

La Barrerie

Parcelle : ZY0051

Grange 1

Critères d'identification	Oui	Non
1° le bâtiment présente-t-il un intérêt patrimonial ?		X
- Murs en pierre de taille, moellons, briques (essentiel des murs porteurs)	X	
- Présence de tôles possible si elle n'est là que pour gérer une situation provisoire		X
- Ardoises ou tuiles ou les deux	X	
- Caves troglodytiques		X
2° le bâtiment mesure-t-il plus de 50m² (environ) de surface au sol	X	
3° le bâtiment est-il raccordable aux réseaux ?		
- Défense incendie	X	
- Eau potable	X	
- Electricité	X	
- Possibilité de réaliser un système d'assainissement autonome (présence d'un exutoire à proximité)	X	
- Voirie à proximité adaptée aux flux	X	
4° le bâtiment a-t-il déjà fait l'objet d'un changement de destination ?		X



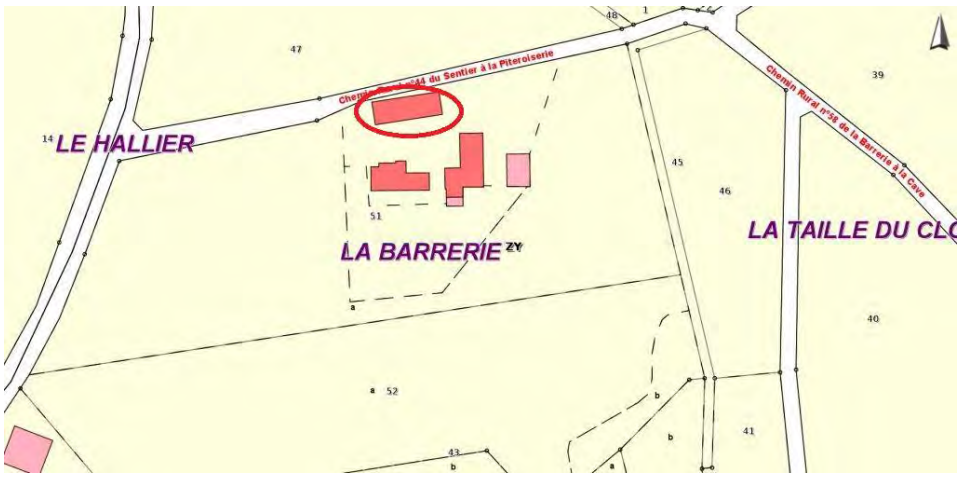

Grange 2

Critères d'identification	Oui	Non
1° le bâtiment présente-t-il un intérêt patrimonial ?		X
- Murs en pierre de taille, moellons, briques (essentiel des murs porteurs)	X	
- Présence de tôles possible si elle n'est là que pour gérer une situation provisoire		X
- Ardoises ou tuiles ou les deux	X	
- Caves troglodytiques		X
2° le bâtiment mesure-t-il plus de 50m² (environ) de surface au sol	X	
3° le bâtiment est-il raccordable aux réseaux ?		
- Défense incendie	X	
- Eau potable	X	
- Electricité	X	
- Possibilité de réaliser un système d'assainissement autonome (présence d'un exutoire à proximité)	X	
- Voirie à proximité adaptée aux flux	X	
4° le bâtiment a-t-il déjà fait l'objet d'un changement de destination ?		X



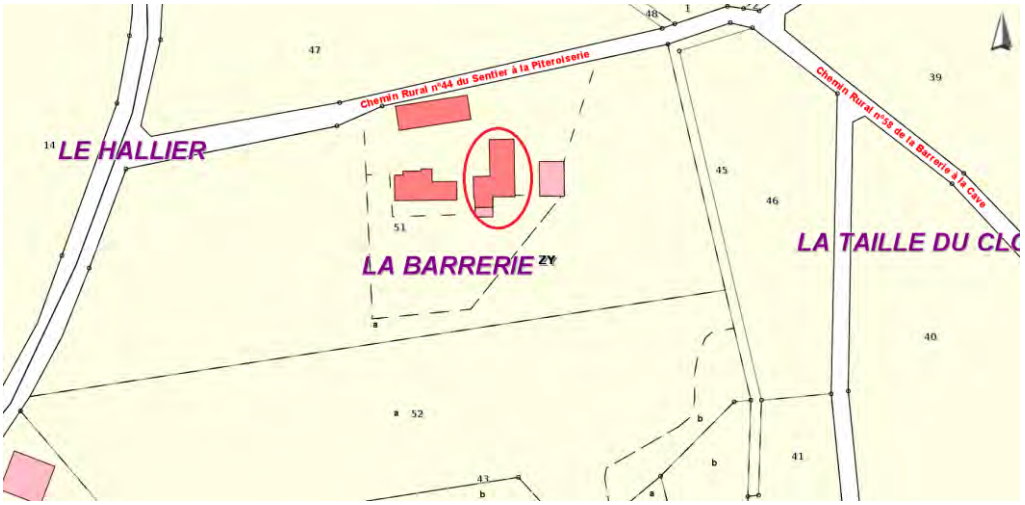

COMMUNE DE MONTHODON

GONDOUBART

Parcelle : ZC 0007

Grange 1

Critères d'identification	Oui	Non
1° le bâtiment présente-t-il un intérêt patrimonial ?		X
- Murs en pierre de taille, moellons, briques (essentiel des murs porteurs)	X	
- Présence de tôles possible si elle n'est là que pour gérer une situation provisoire	X	
- Ardoises ou tuiles ou les deux	X	
- Caves troglodytiques		
2° le bâtiment mesure-t-il plus de 50m² (environ) de surface au sol	X	
3° le bâtiment est-il raccordable aux réseaux ?		
- Défense incendie		
- Eau potable	X	
- Electricité	X	
- Possibilité de réaliser un système d'assainissement autonome (présence d'un exutoire à proximité)	X	
- Voirie à proximité adaptée aux flux	X	
4° le bâtiment a-t-il déjà fait l'objet d'un changement de destination ?		X



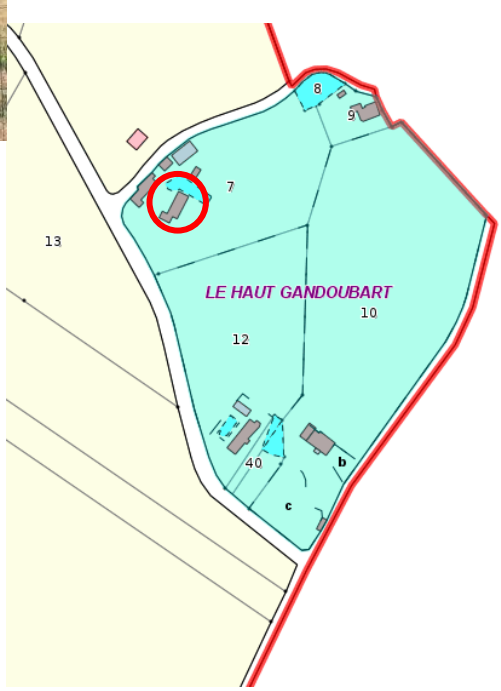

COMMUNE DE MONTHODON

CHOLLET

Parcelle : ZK 0047

Grange 1

Critères d'identification	Oui	Non
1° le bâtiment présente-t-il un intérêt patrimonial ?		X
- Murs en pierre de taille, moellons, briques (essentiel des murs porteurs)	X	
- Présence de tôles possible si elle n'est là que pour gérer une situation provisoire	X	
- Ardoises ou tuiles ou les deux	X	
- Caves troglodytiques		
2° le bâtiment mesure-t-il plus de 50m² (environ) de surface au sol	X	
3° le bâtiment est-il raccordable aux réseaux ?		
- Défense incendie		
- Eau potable	X	
- Electricité	X	
- Possibilité de réaliser un système d'assainissement autonome (présence d'un exutoire à proximité)	X	
- Voirie à proximité adaptée aux flux	X	
4° le bâtiment a-t-il déjà fait l'objet d'un changement de destination ?		X





COMMUNE DE MONTHODON

CHOLLET

Parcelle : ZK 0038

Grange 1

Critères d'identification	Oui	Non
1° le bâtiment présente-t-il un intérêt patrimonial ?		X
- Murs en pierre de taille, moellons, briques (essentiel des murs porteurs)	X	
- Présence de tôles possible si elle n'est là que pour gérer une situation provisoire	X	
- Ardoises ou tuiles ou les deux	X	
- Caves troglodytiques		
2° le bâtiment mesure-t-il plus de 50m² (environ) de surface au sol	X	
3° le bâtiment est-il raccordable aux réseaux ?		
- Défense incendie		
- Eau potable	X	
- Electricité	X	
- Possibilité de réaliser un système d'assainissement autonome (présence d'un exutoire à proximité)	X	
- Voirie à proximité adaptée aux flux	X	
4° le bâtiment a-t-il déjà fait l'objet d'un changement de destination ?		X





COMMUNE DE MONTHODON

CHOLLET

Parcelle : ZK 0038

Grange 2

Critères d'identification	Oui	Non
1° le bâtiment présente-t-il un intérêt patrimonial ?		X
- Murs en pierre de taille, moellons, briques (essentiel des murs porteurs)	X	
- Présence de tôles possible si elle n'est là que pour gérer une situation provisoire	X	
- Ardoises ou tuiles ou les deux	X	
- Caves troglodytiques		
2° le bâtiment mesure-t-il plus de 50m² (environ) de surface au sol	X	
3° le bâtiment est-il raccordable aux réseaux ?		
- Défense incendie		
- Eau potable	X	
- Electricité	X	
- Possibilité de réaliser un système d'assainissement autonome (présence d'un exutoire à proximité)	X	
- Voirie à proximité adaptée aux flux	X	
4° le bâtiment a-t-il déjà fait l'objet d'un changement de destination ?		X





COMMUNE DE MONTHODON

CHENEDON

Parcelle : ZC 0042

Grange 1

Critères d'identification	Oui	Non
1° le bâtiment présente-t-il un intérêt patrimonial ?		X
- Murs en pierre de taille, moellons, briques (essentiel des murs porteurs)	X	
- Présence de tôles possible si elle n'est là que pour gérer une situation provisoire		X
- Ardoises ou tuiles ou les deux	X	
- Caves troglodytiques		
2° le bâtiment mesure-t-il plus de 50m² (environ) de surface au sol	X	
3° le bâtiment est-il raccordable aux réseaux ?		
- Défense incendie		
- Eau potable	X	
- Electricité	X	
- Possibilité de réaliser un système d'assainissement autonome (présence d'un exutoire à proximité)	X	
- Voirie à proximité adaptée aux flux	X	
4° le bâtiment a-t-il déjà fait l'objet d'un changement de destination ?		X





COMMUNE DE MONTHODON

CHENEDON

Parcelle : ZC 0042

Grange 2

Critères d'identification	Oui	Non
1° le bâtiment présente-t-il un intérêt patrimonial ?		X
- Murs en pierre de taille, moellons, briques (essentiel des murs porteurs)	X	
- Présence de tôles possible si elle n'est là que pour gérer une situation provisoire		X
- Ardoises ou tuiles ou les deux	X	
- Caves troglodytiques		
2° le bâtiment mesure-t-il plus de 50m² (environ) de surface au sol	X	
3° le bâtiment est-il raccordable aux réseaux ?		
- Défense incendie		
- Eau potable	X	
- Electricité	X	
- Possibilité de réaliser un système d'assainissement autonome (présence d'un exutoire à proximité)	X	
- Voirie à proximité adaptée aux flux	X	
4° le bâtiment a-t-il déjà fait l'objet d'un changement de destination ?		X



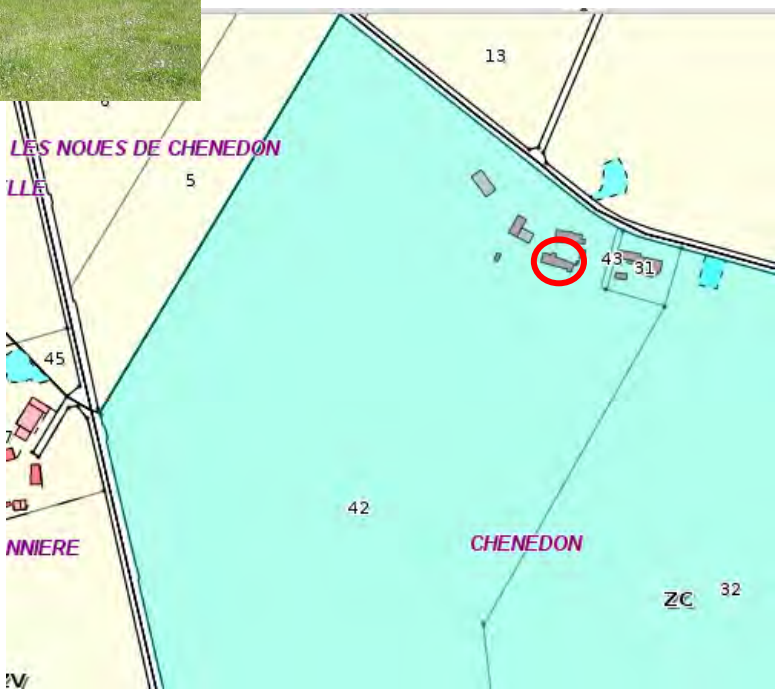

COMMUNE DE MONTHODON

CHEMIN DES TEILS

Parcelle : ZR 0018

Grange 1

Critères d'identification	Oui	Non
1° le bâtiment présente-t-il un intérêt patrimonial ?		X
- Murs en pierre de taille, moellons, briques (essentiel des murs porteurs)	X	
- Présence de tôles possible si elle n'est là que pour gérer une situation provisoire	X	
- Ardoises ou tuiles ou les deux	X	
- Caves troglodytiques		
2° le bâtiment mesure-t-il plus de 50m² (environ) de surface au sol		
3° le bâtiment est-il raccordable aux réseaux ?		
- Défense incendie		
- Eau potable	X	
- Electricité	X	
- Possibilité de réaliser un système d'assainissement autonome (présence d'un exutoire à proximité)	X	
- Voirie à proximité adaptée aux flux	X	
4° le bâtiment a-t-il déjà fait l'objet d'un changement de destination ?		X



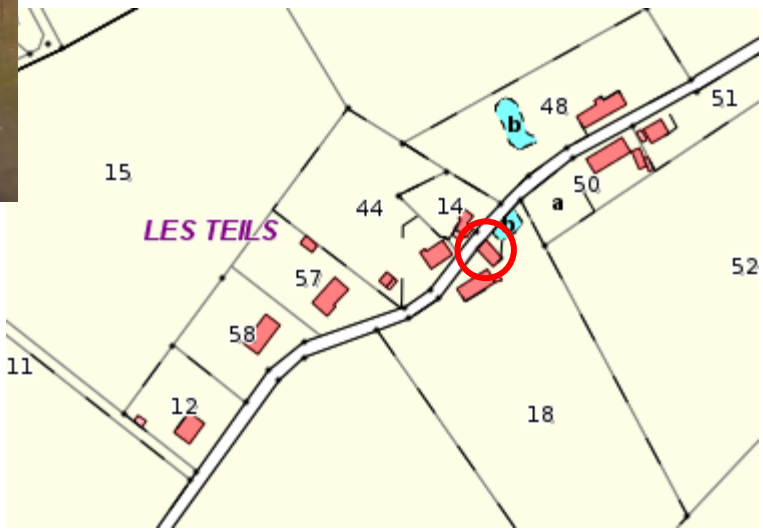

Arboretum de La Petite Loiterie

Parcelle : YA0050

Critères d'identification	Oui	Non
1° le bâtiment présente-t-il un intérêt patrimonial ?	X	
- Murs en pierre de taille, moellons, briques (essentiel des murs porteurs)	X	
- Présence de tôles possible si elle n'est là que pour gérer une situation provisoire		X
- Ardoises ou tuiles ou les deux	X	
- Caves troglodytiques		X
2° le bâtiment mesure-t-il plus de 50m² (environ) de surface au sol	X	
3° le bâtiment est-il raccordable aux réseaux ?	X	
- Défense incendie	X	
- Eau potable	X	
- Electricité	X	
- Possibilité de réaliser un système d'assainissement autonome (présence d'un exutoire à proximité)	X	
- Voirie à proximité adaptée aux flux	X	
4° le bâtiment a-t-il déjà fait l'objet d'un changement de destination ?		X



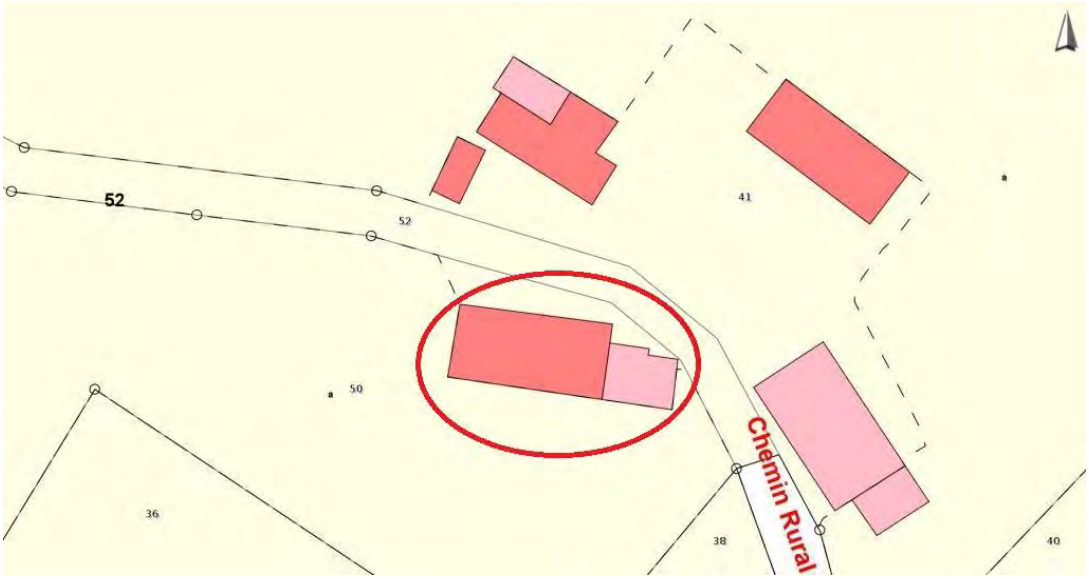

Monthalan

Parcelle : ZP0001

Grange 1

Critères d'identification	Oui	Non
1° le bâtiment présente-t-il un intérêt patrimonial ?		X
- Murs en pierre de taille, moellons, briques (essentiel des murs porteurs)	X	
- Présence de tôles possible si elle n'est là que pour gérer une situation provisoire		X
- Ardoises ou tuiles ou les deux	X	
- Caves troglodytiques		X
2° le bâtiment mesure-t-il plus de 50m² (environ) de surface au sol	X	
3° le bâtiment est-il raccordable aux réseaux ?		
- Défense incendie	X	
- Eau potable		
- Electricité		
- Possibilité de réaliser un système d'assainissement autonome (présence d'un exutoire à proximité)	X	
- Voirie à proximité adaptée aux flux	X	
4° le bâtiment a-t-il déjà fait l'objet d'un changement de destination ?		X





Grange 2

Critères d'identification	Oui	Non
1° le bâtiment présente-t-il un intérêt patrimonial ?		X
- Murs en pierre de taille, moellons, briques (essentiel des murs porteurs)	X	
- Présence de tôles possible si elle n'est là que pour gérer une situation provisoire	X	
- Ardoises ou tuiles ou les deux	X	
- Caves troglodytiques		X
2° le bâtiment mesure-t-il plus de 50m² (environ) de surface au sol	X	
3° le bâtiment est-il raccordable aux réseaux ?		
- Défense incendie	X	
- Eau potable		
- Electricité		
- Possibilité de réaliser un système d'assainissement autonome (présence d'un exutoire à proximité)	X	
- Voirie à proximité adaptée aux flux	X	
4° le bâtiment a-t-il déjà fait l'objet d'un changement de destination ?		X





Monthalan

Parcelle : YL0019

Critères d'identification	Oui	Non
1° le bâtiment présente-t-il un intérêt patrimonial ?		X
- Murs en pierre de taille, moellons, briques (essentiel des murs porteurs)	X	
- Présence de tôles possible si elle n'est là que pour gérer une situation provisoire		X
- Ardoises ou tuiles ou les deux	X	
- Caves troglodytiques		X
2° le bâtiment mesure-t-il plus de 50m² (environ) de surface au sol	X	
3° le bâtiment est-il raccordable aux réseaux ?		
- Défense incendie	X	
- Eau potable		
- Electricité		
- Possibilité de réaliser un système d'assainissement autonome (présence d'un exutoire à proximité)	X	
- Voirie à proximité adaptée aux flux	X	
4° le bâtiment a-t-il déjà fait l'objet d'un changement de destination ?		X



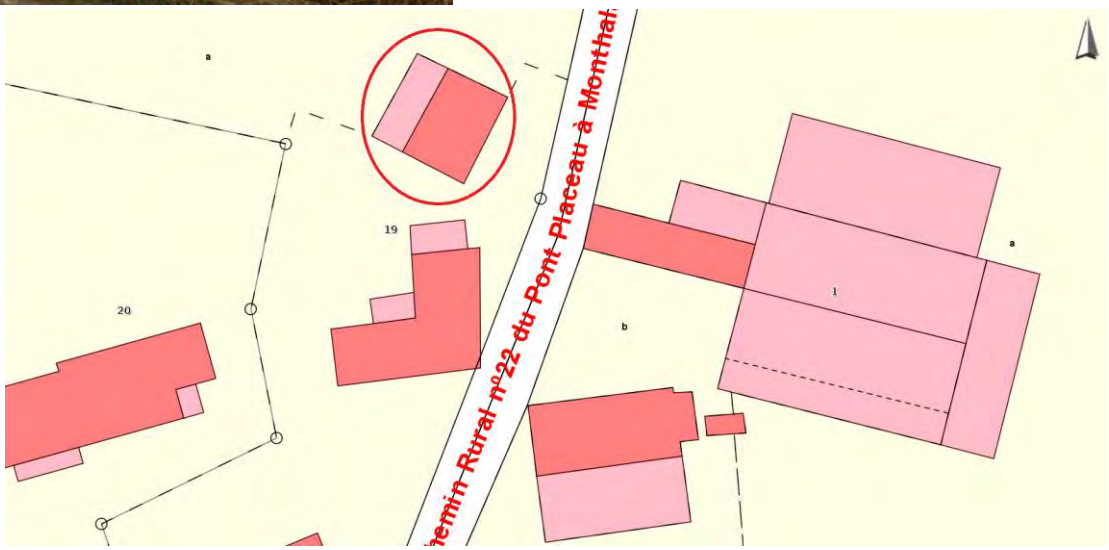

COMMUNE DE MONTHODON

MONTHALAN

Parcelle : ZV 0069

Grange 1

Critères d'identification	Oui	Non
1° le bâtiment présente-t-il un intérêt patrimonial ?		X
- Murs en pierre de taille, moellons, briques (essentiel des murs porteurs)	X	
- Présence de tôles possible si elle n'est là que pour gérer une situation provisoire	X	
- Ardoises ou tuiles ou les deux	X	
- Caves troglodytiques		
2° le bâtiment mesure-t-il plus de 50m² (environ) de surface au sol	X	
3° le bâtiment est-il raccordable aux réseaux ?		
- Défense incendie		
- Eau potable	X	
- Electricité	X	
- Possibilité de réaliser un système d'assainissement autonome (présence d'un exutoire à proximité)	X	
- Voirie à proximité adaptée aux flux	X	
4° le bâtiment a-t-il déjà fait l'objet d'un changement de destination ?		X



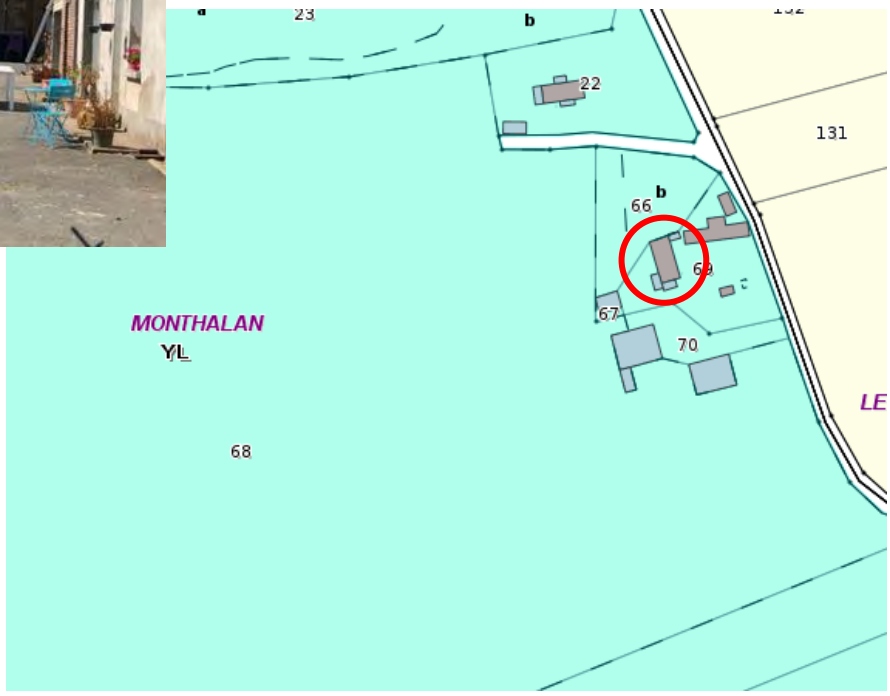

COMMUNE DE MONTHODON

LES PIERRES

Parcelle : ZH 0027

Grange 1

Critères d'identification	Oui	Non
1° le bâtiment présente-t-il un intérêt patrimonial ?		X
- Murs en pierre de taille, moellons, briques (essentiel des murs porteurs)	X	
- Présence de tôles possible si elle n'est là que pour gérer une situation provisoire	X	
- Ardoises ou tuiles ou les deux	X	
- Caves troglodytiques		
2° le bâtiment mesure-t-il plus de 50m² (environ) de surface au sol	X	
3° le bâtiment est-il raccordable aux réseaux ?		
- Défense incendie		
- Eau potable	X	
- Electricité	X	
- Possibilité de réaliser un système d'assainissement autonome (présence d'un exutoire à proximité)	X	
- Voirie à proximité adaptée aux flux	X	
4° le bâtiment a-t-il déjà fait l'objet d'un changement de destination ?		X



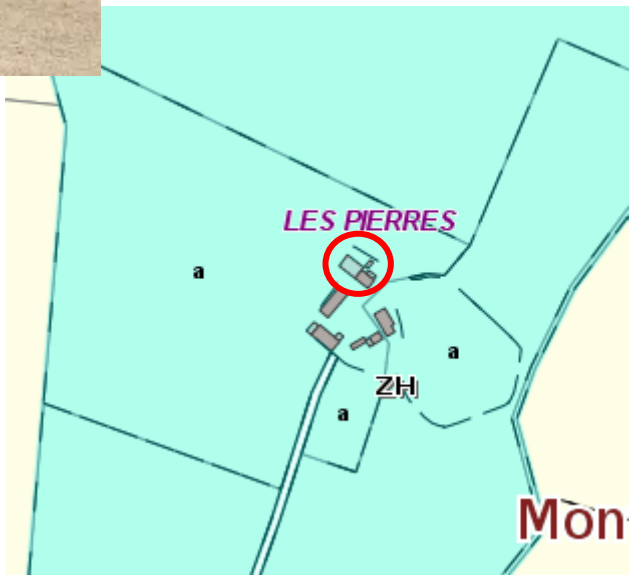

COMMUNE DE MONTHODON

LES PIERRES

Parcelle : ZH 0027

Grange 2

Critères d'identification	Oui	Non
1° le bâtiment présente-t-il un intérêt patrimonial ?		X
- Murs en pierre de taille, moellons, briques (essentiel des murs porteurs)	X	
- Présence de tôles possible si elle n'est là que pour gérer une situation provisoire	X	
- Ardoises ou tuiles ou les deux	X	
- Caves troglodytiques		
2° le bâtiment mesure-t-il plus de 50m² (environ) de surface au sol	X	
3° le bâtiment est-il raccordable aux réseaux ?		
- Défense incendie		
- Eau potable	X	
- Electricité	X	
- Possibilité de réaliser un système d'assainissement autonome (présence d'un exutoire à proximité)	X	
- Voirie à proximité adaptée aux flux	X	
4° le bâtiment a-t-il déjà fait l'objet d'un changement de destination ?		X



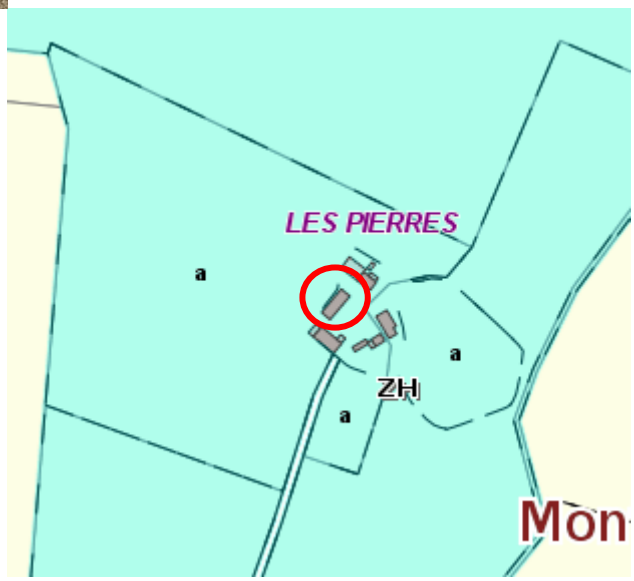

COMMUNE DE MONTHODON

LES PIERRES

Parcelle : ZH 0027

Grange 3

Critères d'identification	Oui	Non
1° le bâtiment présente-t-il un intérêt patrimonial ?		X
- Murs en pierre de taille, moellons, briques (essentiel des murs porteurs)	X	
- Présence de tôles possible si elle n'est là que pour gérer une situation provisoire	X	
- Ardoises ou tuiles ou les deux	X	
- Caves troglodytiques		
2° le bâtiment mesure-t-il plus de 50m² (environ) de surface au sol	X	
3° le bâtiment est-il raccordable aux réseaux ?		
- Défense incendie		
- Eau potable	X	
- Electricité	X	
- Possibilité de réaliser un système d'assainissement autonome (présence d'un exutoire à proximité)	X	
- Voirie à proximité adaptée aux flux	X	
4° le bâtiment a-t-il déjà fait l'objet d'un changement de destination ?		X



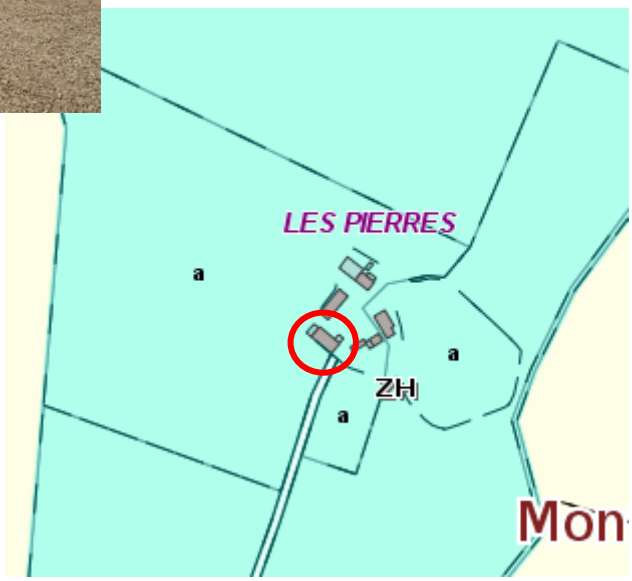

Les Loiteries

Parcelle : YA0038

Critères d'identification	Oui	Non
1° le bâtiment présente-t-il un intérêt patrimonial ?		X
- Murs en pierre de taille, moellons, briques (essentiel des murs porteurs)	X	
- Présence de tôles possible si elle n'est là que pour gérer une situation provisoire		X
- Ardoises ou tuiles ou les deux	X	
- Caves troglodytiques		X
2° le bâtiment mesure-t-il plus de 50m² (environ) de surface au sol	X	
3° le bâtiment est-il raccordable aux réseaux ?		
- Défense incendie	X	
- Eau potable	X	
- Electricité	X	
- Possibilité de réaliser un système d'assainissement autonome (présence d'un exutoire à proximité)	X	
- Voirie à proximité adaptée aux flux	X	
4° le bâtiment a-t-il déjà fait l'objet d'un changement de destination ?	X	





Les Loiteries 3

Parcelle : YA0034

Critères d'identification	Oui	Non
1° le bâtiment présente-t-il un intérêt patrimonial ?		X
- Murs en pierre de taille, moellons, briques (essentiel des murs porteurs)	X	
- Présence de tôles possible si elle n'est là que pour gérer une situation provisoire		X
- Ardoises ou tuiles ou les deux	X	
- Caves troglodytiques		X
2° le bâtiment mesure-t-il plus de 50m² (environ) de surface au sol	X	
3° le bâtiment est-il raccordable aux réseaux ?		
- Défense incendie	X	
- Eau potable	X	
- Electricité		
- Possibilité de réaliser un système d'assainissement autonome (présence d'un exutoire à proximité)	X	
- Voirie à proximité adaptée aux flux	X	
4° le bâtiment a-t-il déjà fait l'objet d'un changement de destination ?		X



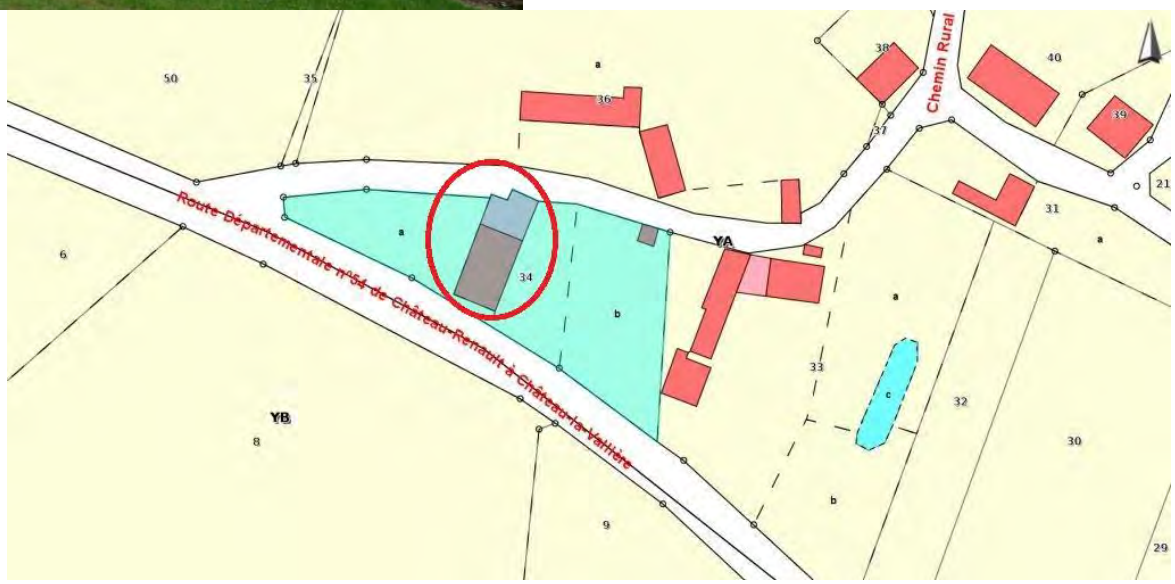

Les Loiteries

Parcelle : YA0031

Critères d'identification	Oui	Non
1° le bâtiment présente-t-il un intérêt patrimonial ?		X
- Murs en pierre de taille, moellons, briques (essentiel des murs porteurs)	X	
- Présence de tôles possible si elle n'est là que pour gérer une situation provisoire		X
- Ardoises ou tuiles ou les deux	X	
- Caves troglodytiques		X
2° le bâtiment mesure-t-il plus de 50m² (environ) de surface au sol	X	
3° le bâtiment est-il raccordable aux réseaux ?		
- Défense incendie	X	
- Eau potable	X	
- Electricité	X	
- Possibilité de réaliser un système d'assainissement autonome (présence d'un exutoire à proximité)	X	
- Voirie à proximité adaptée aux flux	X	
4° le bâtiment a-t-il déjà fait l'objet d'un changement de destination ?		X





Les Landes

Parcelle : YE0032

Critères d'identification	Oui	Non
1° le bâtiment présente-t-il un intérêt patrimonial ?		X
- Murs en pierre de taille, moellons, briques (essentiel des murs porteurs)	X	
- Présence de tôles possible si elle n'est là que pour gérer une situation provisoire		X
- Ardoises ou tuiles ou les deux	X	
- Caves troglodytiques		X
2° le bâtiment mesure-t-il plus de 50m² (environ) de surface au sol	X	
3° le bâtiment est-il raccordable aux réseaux ?		
- Défense incendie	X	
- Eau potable	X	
- Electricité	X	
- Possibilité de réaliser un système d'assainissement autonome (présence d'un exutoire à proximité)	X	
- Voirie à proximité adaptée aux flux		
4° le bâtiment a-t-il déjà fait l'objet d'un changement de destination ?		X



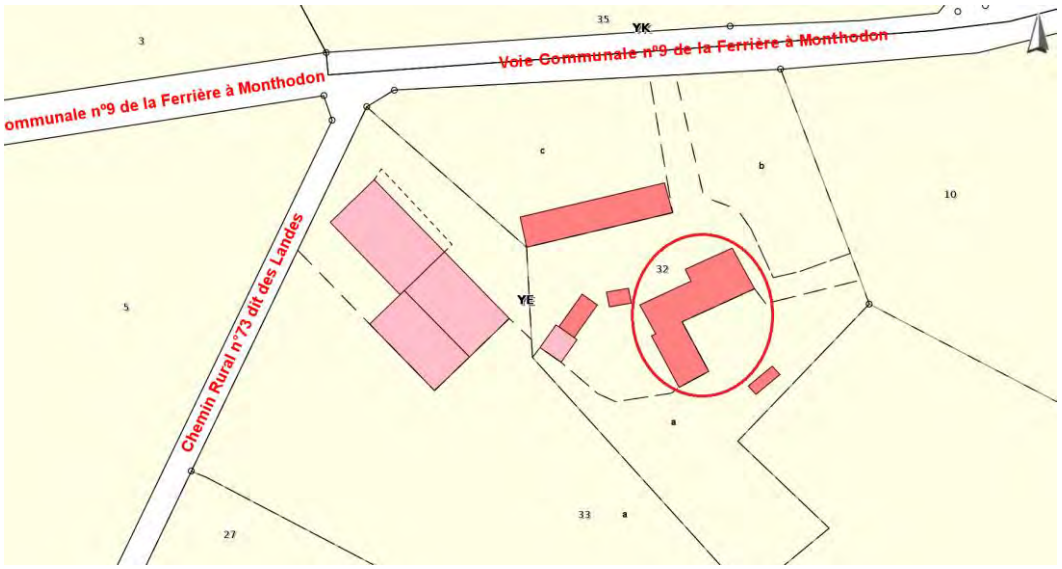

COMMUNE DE MONTHODON

LES GODEAUX

Parcelle : ZL 0028

Grange 1

Critères d'identification	Oui	Non
1° le bâtiment présente-t-il un intérêt patrimonial ?		X
- Murs en pierre de taille, moellons, briques (essentiel des murs porteurs)	X	
- Présence de tôles possible si elle n'est là que pour gérer une situation provisoire	X	
- Ardoises ou tuiles ou les deux	X	
- Caves troglodytiques		
2° le bâtiment mesure-t-il plus de 50m² (environ) de surface au sol	X	
3° le bâtiment est-il raccordable aux réseaux ?		
- Défense incendie		
- Eau potable	X	
- Electricité	X	
- Possibilité de réaliser un système d'assainissement autonome (présence d'un exutoire à proximité)	X	
- Voirie à proximité adaptée aux flux	X	
4° le bâtiment a-t-il déjà fait l'objet d'un changement de destination ?		X



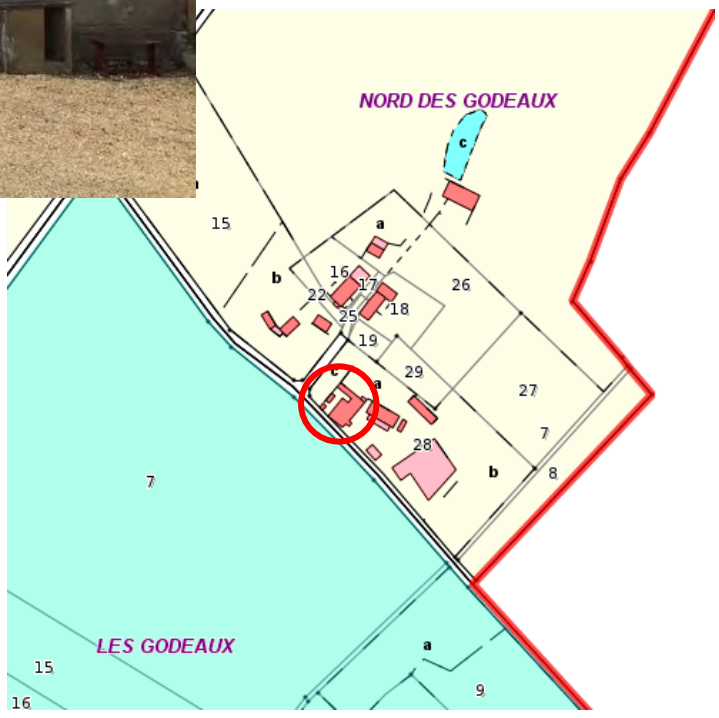

COMMUNE DE MONTHODON

LES GODEAUX

Parcelle : ZL 0015

Grange 1

Critères d'identification	Oui	Non
1° le bâtiment présente-t-il un intérêt patrimonial ?		X
- Murs en pierre de taille, moellons, briques (essentiel des murs porteurs)	X	
- Présence de tôles possible si elle n'est là que pour gérer une situation provisoire	X	
- Ardoises ou tuiles ou les deux	X	
- Caves troglodytiques		
2° le bâtiment mesure-t-il plus de 50m² (environ) de surface au sol		
3° le bâtiment est-il raccordable aux réseaux ?		
- Défense incendie		
- Eau potable	X	
- Electricité	X	
- Possibilité de réaliser un système d'assainissement autonome (présence d'un exutoire à proximité)	X	
- Voirie à proximité adaptée aux flux		
4° le bâtiment a-t-il déjà fait l'objet d'un changement de destination ?		X



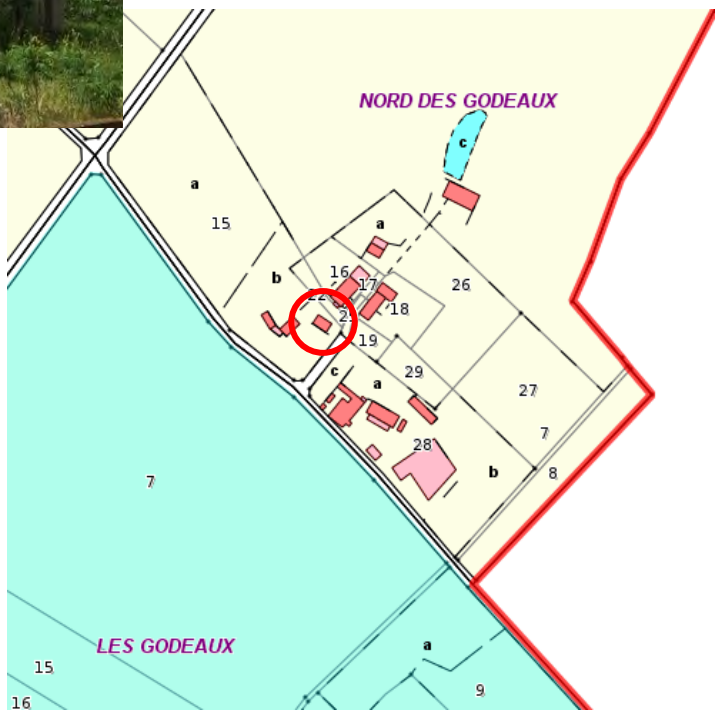

COMMUNE DE MONTHODON

LES GODEAUX

Parcelle : ZL 0013

Grange 1

Critères d'identification	Oui	Non
1° le bâtiment présente-t-il un intérêt patrimonial ?		X
- Murs en pierre de taille, moellons, briques (essentiel des murs porteurs)	X	
- Présence de tôles possible si elle n'est là que pour gérer une situation provisoire	X	
- Ardoises ou tuiles ou les deux	X	
- Caves troglodytiques		
2° le bâtiment mesure-t-il plus de 50m² (environ) de surface au sol		
3° le bâtiment est-il raccordable aux réseaux ?		
- Défense incendie		
- Eau potable	X	
- Electricité	X	
- Possibilité de réaliser un système d'assainissement autonome (présence d'un exutoire à proximité)	X	
- Voirie à proximité adaptée aux flux		
4° le bâtiment a-t-il déjà fait l'objet d'un changement de destination ?		X



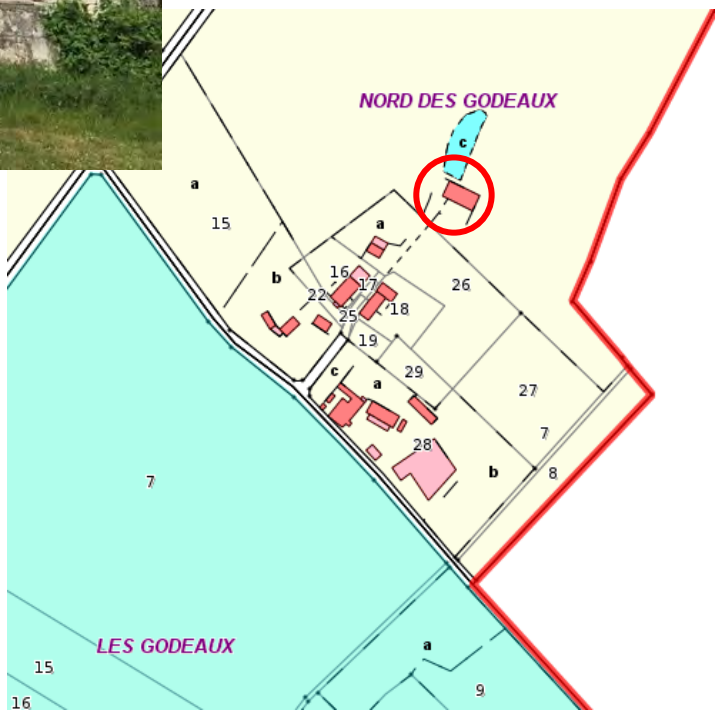

Les Cadines

Parcelle : YD0061

Critères d'identification	Oui	Non
1° le bâtiment présente-t-il un intérêt patrimonial ?		X
- Murs en pierre de taille, moellons, briques (essentiel des murs porteurs)	X	
- Présence de tôles possible si elle n'est là que pour gérer une situation provisoire	X	
- Ardoises ou tuiles ou les deux	X	
- Caves troglodytiques		X
2° le bâtiment mesure-t-il plus de 50m² (environ) de surface au sol	X	
3° le bâtiment est-il raccordable aux réseaux ?		
- Défense incendie		X
- Eau potable		
- Electricité		
- Possibilité de réaliser un système d'assainissement autonome (présence d'un exutoire à proximité)	X	
- Voirie à proximité adaptée aux flux	X	
4° le bâtiment a-t-il déjà fait l'objet d'un changement de destination ?		X





COMMUNE DE MONTHODON

LES BEAUMAISERIES

Parcelle : ZO 0076

Grange 1

Critères d'identification	Oui	Non
1° le bâtiment présente-t-il un intérêt patrimonial ?		X
- Murs en pierre de taille, moellons, briques (essentiel des murs porteurs)	X	
- Présence de tôles possible si elle n'est là que pour gérer une situation provisoire	X	
- Ardoises ou tuiles ou les deux	X	
- Caves troglodytiques		
2° le bâtiment mesure-t-il plus de 50m² (environ) de surface au sol		
3° le bâtiment est-il raccordable aux réseaux ?		
- Défense incendie		
- Eau potable	X	
- Electricité	X	
- Possibilité de réaliser un système d'assainissement autonome (présence d'un exutoire à proximité)	X	
- Voirie à proximité adaptée aux flux	X	
4° le bâtiment a-t-il déjà fait l'objet d'un changement de destination ?		X





COMMUNE DE MONTHODON

L'EPINIERE

Parcelle : ZM 0024

Grange 1

Critères d'identification	Oui	Non
1° le bâtiment présente-t-il un intérêt patrimonial ?		X
- Murs en pierre de taille, moellons, briques (essentiel des murs porteurs)	X	
- Présence de tôles possible si elle n'est là que pour gérer une situation provisoire	X	
- Ardoises ou tuiles ou les deux	X	
- Caves troglodytiques		
2° le bâtiment mesure-t-il plus de 50m² (environ) de surface au sol	X	
3° le bâtiment est-il raccordable aux réseaux ?		
- Défense incendie		
- Eau potable	X	
- Electricité	X	
- Possibilité de réaliser un système d'assainissement autonome (présence d'un exutoire à proximité)	X	
- Voirie à proximité adaptée aux flux	X	
4° le bâtiment a-t-il déjà fait l'objet d'un changement de destination ?		X





COMMUNE DE MONTHODON

L'EPINIERE

Parcelle : ZM 0024

Grange 2

Critères d'identification	Oui	Non
1° le bâtiment présente-t-il un intérêt patrimonial ?		X
- Murs en pierre de taille, moellons, briques (essentiel des murs porteurs)	X	
- Présence de tôles possible si elle n'est là que pour gérer une situation provisoire	X	
- Ardoises ou tuiles ou les deux	X	
- Caves troglodytiques		
2° le bâtiment mesure-t-il plus de 50m² (environ) de surface au sol	X	
3° le bâtiment est-il raccordable aux réseaux ?		
- Défense incendie		
- Eau potable	X	
- Electricité	X	
- Possibilité de réaliser un système d'assainissement autonome (présence d'un exutoire à proximité)	X	
- Voirie à proximité adaptée aux flux	X	
4° le bâtiment a-t-il déjà fait l'objet d'un changement de destination ?		X





COMMUNE DE MONTHODON

L'EPINIERE

Parcelle : ZM 0023

Grange 1

Critères d'identification	Oui	Non
1° le bâtiment présente-t-il un intérêt patrimonial ?		X
- Murs en pierre de taille, moellons, briques (essentiel des murs porteurs)	X	
- Présence de tôles possible si elle n'est là que pour gérer une situation provisoire	X	
- Ardoises ou tuiles ou les deux	X	
- Caves troglodytiques		
2° le bâtiment mesure-t-il plus de 50m² (environ) de surface au sol	X	
3° le bâtiment est-il raccordable aux réseaux ?		
- Défense incendie		
- Eau potable	X	
- Electricité	X	
- Possibilité de réaliser un système d'assainissement autonome (présence d'un exutoire à proximité)	X	
- Voirie à proximité adaptée aux flux	X	
4° le bâtiment a-t-il déjà fait l'objet d'un changement de destination ?		X





Le Tremblay

Parcelle : ZT0006

Grange 1

Critères d'identification	Oui	Non
1° le bâtiment présente-t-il un intérêt patrimonial ?		X
- Murs en pierre de taille, moellons, briques (essentiel des murs porteurs)	X	
- Présence de tôles possible si elle n'est là que pour gérer une situation provisoire		X
- Ardoises ou tuiles ou les deux	X	
- Caves troglodytiques		X
2° le bâtiment mesure-t-il plus de 50m² (environ) de surface au sol	X	
3° le bâtiment est-il raccordable aux réseaux ?		
- Défense incendie		X
- Eau potable		
- Electricité		
- Possibilité de réaliser un système d'assainissement autonome (présence d'un exutoire à proximité)	X	
- Voirie à proximité adaptée aux flux	X	
4° le bâtiment a-t-il déjà fait l'objet d'un changement de destination ?		X





Grange 2

Critères d'identification	Oui	Non
1° le bâtiment présente-t-il un intérêt patrimonial ?		X
- Murs en pierre de taille, moellons, briques (essentiel des murs porteurs)	X	
- Présence de tôles possible si elle n'est là que pour gérer une situation provisoire	X	
- Ardoises ou tuiles ou les deux	X	
- Caves troglodytiques		X
2° le bâtiment mesure-t-il plus de 50m² (environ) de surface au sol	X	
3° le bâtiment est-il raccordable aux réseaux ?		
- Défense incendie		X
- Eau potable		
- Electricité		
- Possibilité de réaliser un système d'assainissement autonome (présence d'un exutoire à proximité)	X	
- Voirie à proximité adaptée aux flux	X	
4° le bâtiment a-t-il déjà fait l'objet d'un changement de destination ?		X





COMMUNE DE MONTHODON

LE PETIT NOYER

Parcelle : ZO 0043

Grange 1

Critères d'identification	Oui	Non
1° le bâtiment présente-t-il un intérêt patrimonial ?		X
- Murs en pierre de taille, moellons, briques (essentiel des murs porteurs)	X	
- Présence de tôles possible si elle n'est là que pour gérer une situation provisoire	X	
- Ardoises ou tuiles ou les deux		X
- Caves troglodytiques		
2° le bâtiment mesure-t-il plus de 50m² (environ) de surface au sol	X	
3° le bâtiment est-il raccordable aux réseaux ?		
- Défense incendie		
- Eau potable	X	
- Electricité		X
- Possibilité de réaliser un système d'assainissement autonome (présence d'un exutoire à proximité)	X	
- Voirie à proximité adaptée aux flux	X	
4° le bâtiment a-t-il déjà fait l'objet d'un changement de destination ?		X



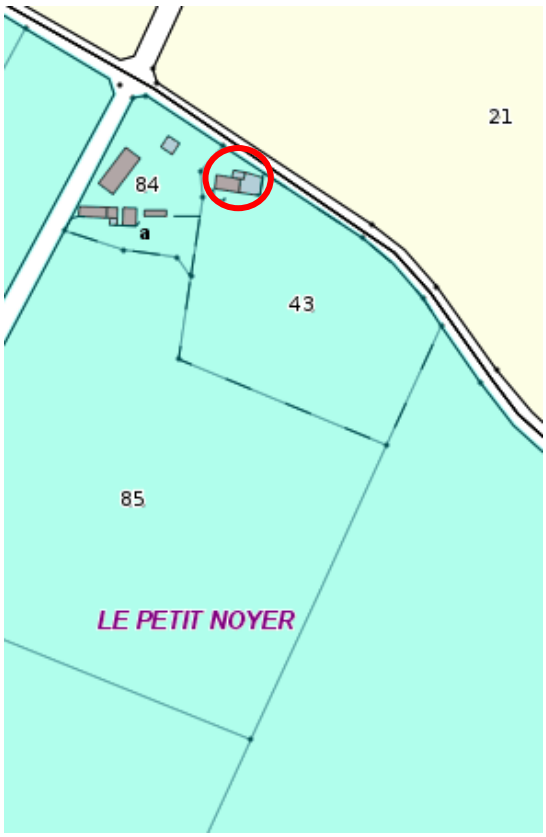

COMMUNE DE MONTHODON

LE MOULIN

Parcelle : ZP 0047

Grange 1

Critères d'identification	Oui	Non
1° le bâtiment présente-t-il un intérêt patrimonial ?		X
- Murs en pierre de taille, moellons, briques (essentiel des murs porteurs)	X	
- Présence de tôles possible si elle n'est là que pour gérer une situation provisoire	X	
- Ardoises ou tuiles ou les deux	X	
- Caves troglodytiques		
2° le bâtiment mesure-t-il plus de 50m² (environ) de surface au sol	X	
3° le bâtiment est-il raccordable aux réseaux ?		
- Défense incendie		
- Eau potable	X	
- Electricité	X	
- Possibilité de réaliser un système d'assainissement autonome (présence d'un exutoire à proximité)	X	
- Voirie à proximité adaptée aux flux	X	
4° le bâtiment a-t-il déjà fait l'objet d'un changement de destination ?		X



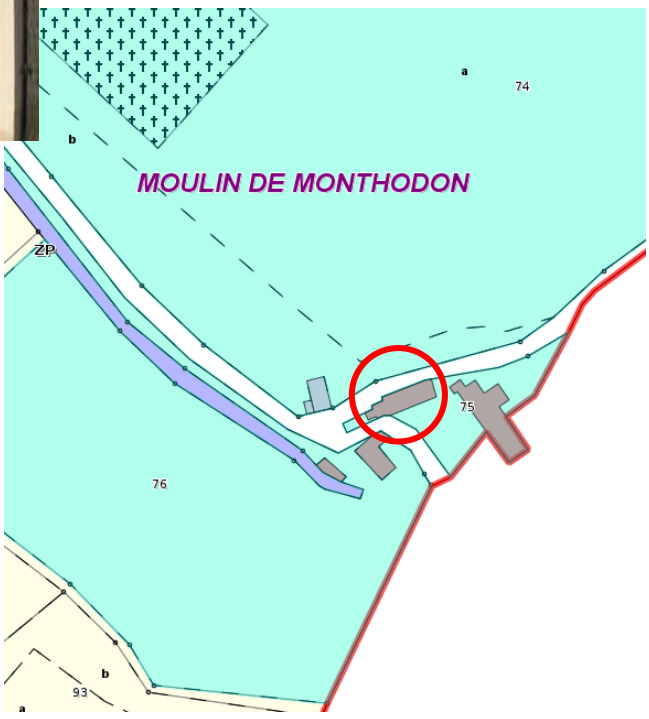

COMMUNE DE MONTHODON

LE HALLIER (LA TERTINIERE)

Parcelle : ZK 0009

Grange 1

Critères d'identification	Oui	Non
1° le bâtiment présente-t-il un intérêt patrimonial ?		X
- Murs en pierre de taille, moellons, briques (essentiel des murs porteurs)	X	
- Présence de tôles possible si elle n'est là que pour gérer une situation provisoire	X	
- Ardoises ou tuiles ou les deux	X	
- Caves troglodytiques		
2° le bâtiment mesure-t-il plus de 50m² (environ) de surface au sol	X	
3° le bâtiment est-il raccordable aux réseaux ?		
- Défense incendie		
- Eau potable		
- Electricité		
- Possibilité de réaliser un système d'assainissement autonome (présence d'un exutoire à proximité)		
- Voirie à proximité adaptée aux flux		X
4° le bâtiment a-t-il déjà fait l'objet d'un changement de destination ?		X



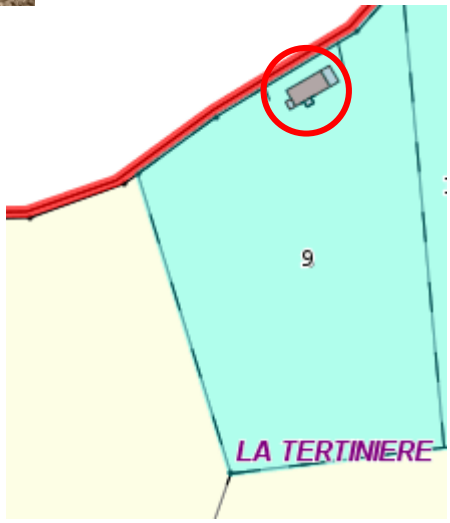

COMMUNE DE MONTHODON

LE GREEZ

Parcelle : ZK 0029

Grange 1

Critères d'identification	Oui	Non
1° le bâtiment présente-t-il un intérêt patrimonial ?		X
- Murs en pierre de taille, moellons, briques (essentiel des murs porteurs)	X	
- Présence de tôles possible si elle n'est là que pour gérer une situation provisoire		X
- Ardoises ou tuiles ou les deux	X	
- Caves troglodytiques		
2° le bâtiment mesure-t-il plus de 50m² (environ) de surface au sol	X	
3° le bâtiment est-il raccordable aux réseaux ?		
- Défense incendie		
- Eau potable	X	
- Electricité	X	
- Possibilité de réaliser un système d'assainissement autonome (présence d'un exutoire à proximité)	X	
- Voirie à proximité adaptée aux flux	X	
4° le bâtiment a-t-il déjà fait l'objet d'un changement de destination ?		X





COMMUNE DE MONTHODON

LA TRILLONNIERE

Parcelle : ZV 0027

Grange 1

Critères d'identification	Oui	Non
1° le bâtiment présente-t-il un intérêt patrimonial ?		X
- Murs en pierre de taille, moellons, briques (essentiel des murs porteurs)	X	
- Présence de tôles possible si elle n'est là que pour gérer une situation provisoire	X	
- Ardoises ou tuiles ou les deux	X	
- Caves troglodytiques		
2° le bâtiment mesure-t-il plus de 50m² (environ) de surface au sol	X	
3° le bâtiment est-il raccordable aux réseaux ?		
- Défense incendie		
- Eau potable	X	
- Electricité	X	
- Possibilité de réaliser un système d'assainissement autonome (présence d'un exutoire à proximité)	X	
- Voirie à proximité adaptée aux flux	X	
4° le bâtiment a-t-il déjà fait l'objet d'un changement de destination ?		X





COMMUNE DE MONTHODON

LA TRILLONNIERE

Parcelle : ZV 0027

Grange 2

Critères d'identification	Oui	Non
1° le bâtiment présente-t-il un intérêt patrimonial ?		X
- Murs en pierre de taille, moellons, briques (essentiel des murs porteurs)	X	
- Présence de tôles possible si elle n'est là que pour gérer une situation provisoire	X	
- Ardoises ou tuiles ou les deux	X	
- Caves troglodytiques		
2° le bâtiment mesure-t-il plus de 50m² (environ) de surface au sol	X	
3° le bâtiment est-il raccordable aux réseaux ?		
- Défense incendie		
- Eau potable	X	
- Electricité	X	
- Possibilité de réaliser un système d'assainissement autonome (présence d'un exutoire à proximité)	X	
- Voirie à proximité adaptée aux flux	X	
4° le bâtiment a-t-il déjà fait l'objet d'un changement de destination ?		X





COMMUNE DE MONTHODON

LA THIBAUDIERE

Parcelle : ZW 0028

Grange 1

Critères d'identification	Oui	Non
1° le bâtiment présente-t-il un intérêt patrimonial ?		X
- Murs en pierre de taille, moellons, briques (essentiel des murs porteurs)	X	
- Présence de tôles possible si elle n'est là que pour gérer une situation provisoire	X	
- Ardoises ou tuiles ou les deux	X	
- Caves troglodytiques		
2° le bâtiment mesure-t-il plus de 50m² (environ) de surface au sol		
3° le bâtiment est-il raccordable aux réseaux ?		
- Défense incendie		
- Eau potable	X	
- Electricité	X	
- Possibilité de réaliser un système d'assainissement autonome (présence d'un exutoire à proximité)	X	
- Voirie à proximité adaptée aux flux	X	
4° le bâtiment a-t-il déjà fait l'objet d'un changement de destination ?		X





COMMUNE DE MONTHODON

LA THIBAUDIERE

Parcelle : ZW 0009

Grange 1

Critères d'identification	Oui	Non
1° le bâtiment présente-t-il un intérêt patrimonial ?		X
- Murs en pierre de taille, moellons, briques (essentiel des murs porteurs)	X	
- Présence de tôles possible si elle n'est là que pour gérer une situation provisoire	X	
- Ardoises ou tuiles ou les deux	X	
- Caves troglodytiques		
2° le bâtiment mesure-t-il plus de 50m² (environ) de surface au sol	X	
3° le bâtiment est-il raccordable aux réseaux ?		
- Défense incendie	X	
- Eau potable	X	
- Electricité	X	
- Possibilité de réaliser un système d'assainissement autonome (présence d'un exutoire à proximité)	X	
- Voirie à proximité adaptée aux flux	X	
4° le bâtiment a-t-il déjà fait l'objet d'un changement de destination ?		X





COMMUNE DE MONTHODON

LA TEROUETTERIE

Parcelle : ZR 0042

Grange 1

Critères d'identification	Oui	Non
1° le bâtiment présente-t-il un intérêt patrimonial ?		X
- Murs en pierre de taille, moellons, briques (essentiel des murs porteurs)	X	
- Présence de tôles possible si elle n'est là que pour gérer une situation provisoire	X	
- Ardoises ou tuiles ou les deux	X	
- Caves troglodytiques		
2° le bâtiment mesure-t-il plus de 50m² (environ) de surface au sol	X	
3° le bâtiment est-il raccordable aux réseaux ?		
- Défense incendie		
- Eau potable	X	
- Electricité	X	
- Possibilité de réaliser un système d'assainissement autonome (présence d'un exutoire à proximité)	X	
- Voirie à proximité adaptée aux flux	X	
4° le bâtiment a-t-il déjà fait l'objet d'un changement de destination ?		X



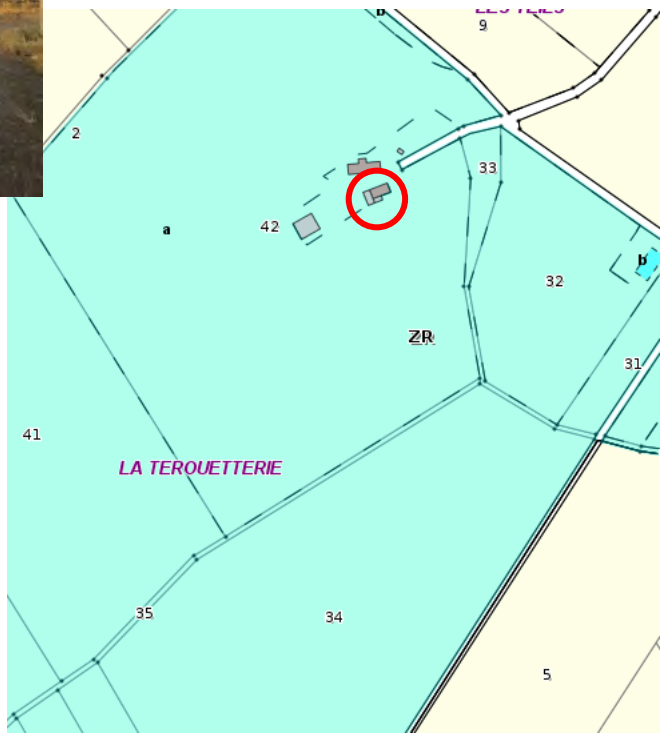

COMMUNE DE MONTHODON

COMMUNE DE MONTHODON

LA REINERIE

Parcelle : YA 0055

Grange 1

Critères d'identification	Oui	Non
1° le bâtiment présente-t-il un intérêt patrimonial ?		X
- Murs en pierre de taille, moellons, briques (essentiel des murs porteurs)	X	
- Présence de tôles possible si elle n'est là que pour gérer une situation provisoire	X	
- Ardoises ou tuiles ou les deux		X
- Caves troglodytiques		
2° le bâtiment mesure-t-il plus de 50m² (environ) de surface au sol		
3° le bâtiment est-il raccordable aux réseaux ?		
- Défense incendie		
- Eau potable	X	
- Electricité		
- Possibilité de réaliser un système d'assainissement autonome (présence d'un exutoire à proximité)	X	
- Voirie à proximité adaptée aux flux	X	
4° le bâtiment a-t-il déjà fait l'objet d'un changement de destination ?		X



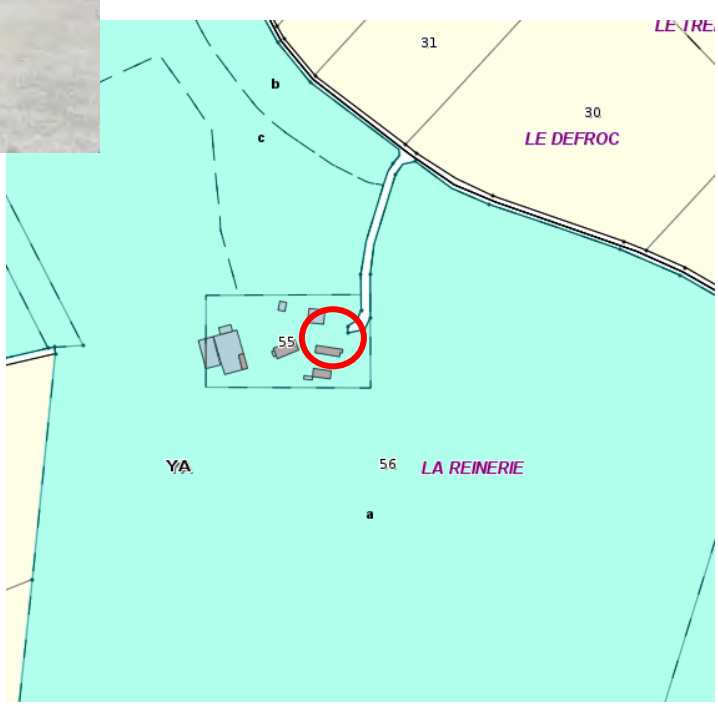

COMMUNE DE MONTHODON

LA PITEROISERIE

Parcelle : ZW 0027

Grange 1

Critères d'identification	Oui	Non
1° le bâtiment présente-t-il un intérêt patrimonial ?		X
- Murs en pierre de taille, moellons, briques (essentiel des murs porteurs)	X	
- Présence de tôles possible si elle n'est là que pour gérer une situation provisoire		X
- Ardoises ou tuiles ou les deux	X	
- Caves troglodytiques		
2° le bâtiment mesure-t-il plus de 50m² (environ) de surface au sol	X	
3° le bâtiment est-il raccordable aux réseaux ?		
- Défense incendie		
- Eau potable	X	
- Electricité	X	
- Possibilité de réaliser un système d'assainissement autonome (présence d'un exutoire à proximité)	X	
- Voirie à proximité adaptée aux flux	X	
4° le bâtiment a-t-il déjà fait l'objet d'un changement de destination ?		X



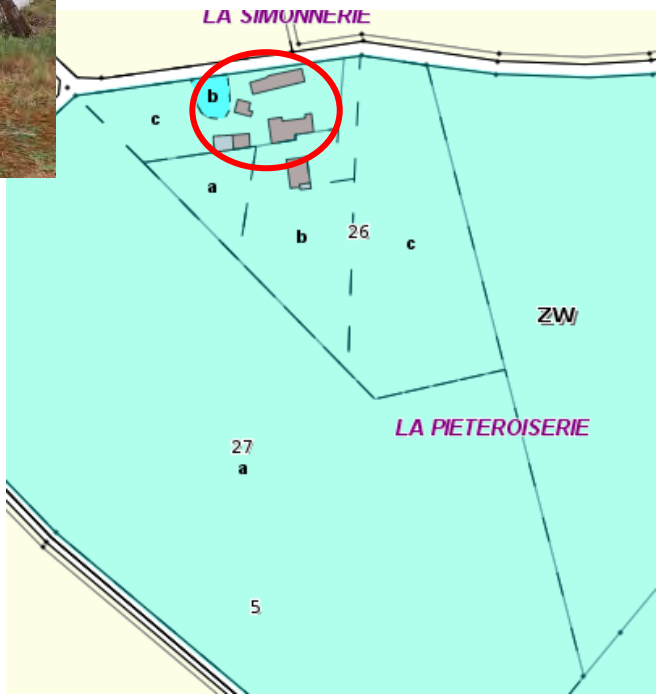

COMMUNE DE MONTHODON

LA PITEROISERIE

Parcelle : ZW 0027

Grange 2

Critères d'identification	Oui	Non
1° le bâtiment présente-t-il un intérêt patrimonial ?		X
- Murs en pierre de taille, moellons, briques (essentiel des murs porteurs)	X	
- Présence de tôles possible si elle n'est là que pour gérer une situation provisoire		X
- Ardoises ou tuiles ou les deux	X	
- Caves troglodytiques		
2° le bâtiment mesure-t-il plus de 50m² (environ) de surface au sol	X	
3° le bâtiment est-il raccordable aux réseaux ?		
- Défense incendie		
- Eau potable	X	
- Electricité	X	
- Possibilité de réaliser un système d'assainissement autonome (présence d'un exutoire à proximité)	X	
- Voirie à proximité adaptée aux flux	X	
4° le bâtiment a-t-il déjà fait l'objet d'un changement de destination ?		X



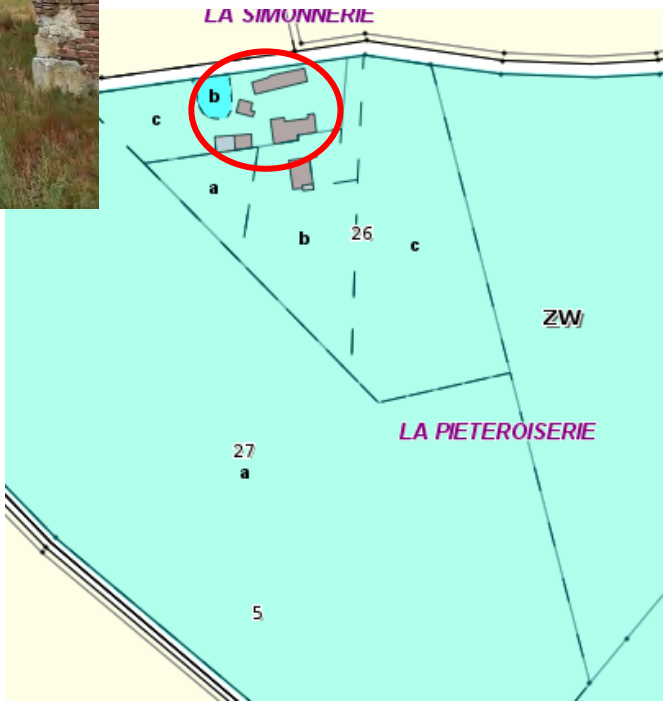

COMMUNE DE MONTHODON

LA PETITE GUERIE

Parcelle : ZO 0074

Grange 1

Critères d'identification	Oui	Non
1° le bâtiment présente-t-il un intérêt patrimonial ?		X
- Murs en pierre de taille, moellons, briques (essentiel des murs porteurs)	X	
- Présence de tôles possible si elle n'est là que pour gérer une situation provisoire	X	
- Ardoises ou tuiles ou les deux	X	
- Caves troglodytiques		
2° le bâtiment mesure-t-il plus de 50m² (environ) de surface au sol	X	
3° le bâtiment est-il raccordable aux réseaux ?		
- Défense incendie		
- Eau potable	X	
- Electricité	X	
- Possibilité de réaliser un système d'assainissement autonome (présence d'un exutoire à proximité)	X	
- Voirie à proximité adaptée aux flux		
4° le bâtiment a-t-il déjà fait l'objet d'un changement de destination ?		X





COMMUNE DE MONTHODON

LA PETITE GUERIE

Parcelle : ZO 0074

Grange 2

Critères d'identification	Oui	Non
1° le bâtiment présente-t-il un intérêt patrimonial ?		X
- Murs en pierre de taille, moellons, briques (essentiel des murs porteurs)	X	
- Présence de tôles possible si elle n'est là que pour gérer une situation provisoire	X	
- Ardoises ou tuiles ou les deux	X	
- Caves troglodytiques		
2° le bâtiment mesure-t-il plus de 50m² (environ) de surface au sol	X	
3° le bâtiment est-il raccordable aux réseaux ?		
- Défense incendie		
- Eau potable	X	
- Electricité	X	
- Possibilité de réaliser un système d'assainissement autonome (présence d'un exutoire à proximité)	X	
- Voirie à proximité adaptée aux flux	X	
4° le bâtiment a-t-il déjà fait l'objet d'un changement de destination ?		X





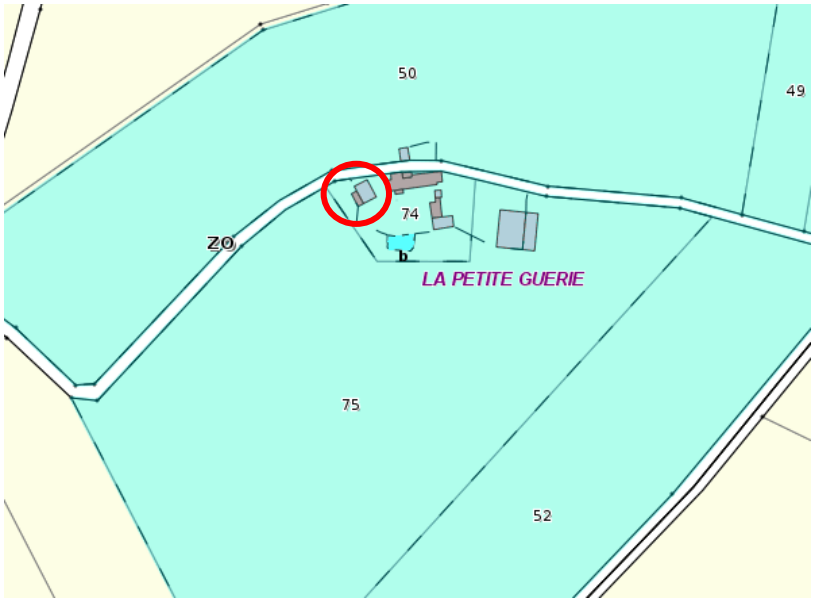

COMMUNE DE MONTHODON

LA PETITE FOURNERIE

Parcelle : ZN 0009

Grange 1

Critères d'identification	Oui	Non
1° le bâtiment présente-t-il un intérêt patrimonial ?		X
- Murs en pierre de taille, moellons, briques (essentiel des murs porteurs)	X	
- Présence de tôles possible si elle n'est là que pour gérer une situation provisoire	X	
- Ardoises ou tuiles ou les deux	X	
- Caves troglodytiques		
2° le bâtiment mesure-t-il plus de 50m² (environ) de surface au sol		
3° le bâtiment est-il raccordable aux réseaux ?		
- Défense incendie		
- Eau potable	X	
- Electricité	X	
- Possibilité de réaliser un système d'assainissement autonome (présence d'un exutoire à proximité)	X	
- Voirie à proximité adaptée aux flux	X	
4° le bâtiment a-t-il déjà fait l'objet d'un changement de destination ?		X



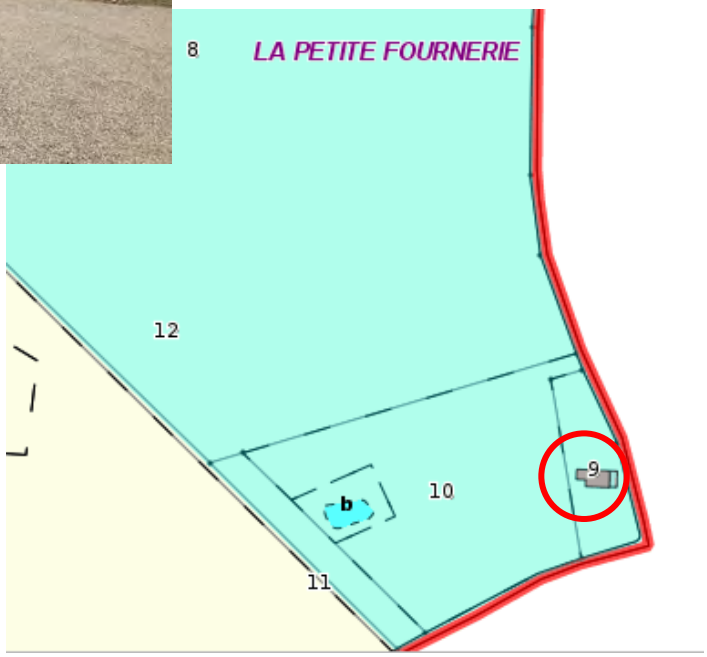

COMMUNE DE MONTHODON

LA MILLETERIE

Parcelle : ZI 0072

Grange 1

Critères d'identification	Oui	Non
1° le bâtiment présente-t-il un intérêt patrimonial ?		X
- Murs en pierre de taille, moellons, briques (essentiel des murs porteurs)	X	
- Présence de tôles possible si elle n'est là que pour gérer une situation provisoire	X	
- Ardoises ou tuiles ou les deux	X	
- Caves troglodytiques		
2° le bâtiment mesure-t-il plus de 50m² (environ) de surface au sol	X	
3° le bâtiment est-il raccordable aux réseaux ?		
- Défense incendie		
- Eau potable	X	
- Electricité	X	
- Possibilité de réaliser un système d'assainissement autonome (présence d'un exutoire à proximité)	X	
- Voirie à proximité adaptée aux flux	X	
4° le bâtiment a-t-il déjà fait l'objet d'un changement de destination ?		X





COMMUNE DE MONTHODON

LA MILLETERIE

Parcelle : ZI 0072

Grange 2

Critères d'identification	Oui	Non
1° le bâtiment présente-t-il un intérêt patrimonial ?		X
- Murs en pierre de taille, moellons, briques (essentiel des murs porteurs)	X	
- Présence de tôles possible si elle n'est là que pour gérer une situation provisoire	X	
- Ardoises ou tuiles ou les deux	X	
- Caves troglodytiques		
2° le bâtiment mesure-t-il plus de 50m² (environ) de surface au sol	X	
3° le bâtiment est-il raccordable aux réseaux ?		
- Défense incendie		
- Eau potable	X	
- Electricité	X	
- Possibilité de réaliser un système d'assainissement autonome (présence d'un exutoire à proximité)	X	
- Voirie à proximité adaptée aux flux	X	
4° le bâtiment a-t-il déjà fait l'objet d'un changement de destination ?		X





Changement de destination N°2

MORAND

LIEU-DIT La Bouquinière



Changement de destination n°2

La Bouquinière MORAND



Photo du bâtiment pour le changement de destination n°2 à MORAND

Fiche à compléter : critères d'identification des changements de destination

Critères d'identification	Oui	Non
1° le bâtiment présente-t-il un intérêt patrimonial ? - Murs en pierre de taille, moellons, briques (essentiel des murs porteurs) - Présence de tôles possible si elle n'est là que pour gérer une situation provisoire - Ardoises ou tuiles ou les deux - Caves troglodytiques	X X	 X X
2° le bâtiment mesure-t-il plus de 50m² (environ) de surface au sol	X	
3° le bâtiment est-il raccordable aux réseaux ? - Défense incendie - Eau potable - Electricité - Possibilité de réaliser un système d'assainissement autonome (présence d'un exutoire à proximité) - Voirie à proximité adaptée aux flux	 X X X	
4° le bâtiment a-t-il déjà fait l'objet d'un changement de destination ?		X

A noter :

- La proximité d'une source de nuisance n'est pas rédhibitoire à l'identification d'un bâtiment, mais peut être un critère qui justifie que l'on ne l'identifie pas.
- Dans le cas des bâtiments de type « longères », il n'est pas nécessaire d'identifier la grange qui se trouve en continuité de l'habitation. En effet, celle-ci est déjà considérée comme faisant partie de l'habitation.

Changement de destination N°5 et N°6

MORAND

LIEU-DIT LES SAULAIES



Changement de destination **n°5**

Changement de destination **N°6**

Les Saulaies MORAND



Photo du bâtiment pour le changement de destination **n°5** à MORAND



Photo du bâtiment pour le changement de destination **n°6** à MORAND

Fiche à compléter : critères d'identification des changements de destination

Critères d'identification	Oui	Non
1° le bâtiment présente-t-il un intérêt patrimonial ? - Murs en pierre de taille, moellons, briques (essentiel des murs porteurs) - Présence de tôles possible si elle n'est là que pour gérer une situation provisoire - Ardoises ou tuiles ou les deux - Caves troglodytiques	X X	 X X
2° le bâtiment mesure-t-il plus de 50m² (environ) de surface au sol	X	
3° le bâtiment est-il raccordable aux réseaux ? - Défense incendie - Eau potable - Electricité - Possibilité de réaliser un système d'assainissement autonome (présence d'un exutoire à proximité) - Voirie à proximité adaptée aux flux	 X X X	
4° le bâtiment a-t-il déjà fait l'objet d'un changement de destination ?		X

A noter :

- La proximité d'une source de nuisance n'est pas rédhibitoire à l'identification d'un bâtiment, mais peut être un critère qui justifie que l'on ne l'identifie pas.
- Dans le cas des bâtiments de type « longères », il n'est pas nécessaire d'identifier la grange qui se trouve en continuité de l'habitation. En effet, celle-ci est déjà considérée comme faisant partie de l'habitation.

Changement de destination N°7

MORAND

LIEU-DIT La Ramonerie



Changement de destination **n°7**

La Ramonerie MORAND



Photo du changement de destination n°7 à MORAND

Fiche à compléter : critères d'identification des changements de destination

Critères d'identification	Oui	Non
1° le bâtiment présente-t-il un intérêt patrimonial ?		
- Murs en pierre de taille, moellons, briques (essentiel des murs porteurs)	X	
- Présence de tôles possible si elle n'est là que pour gérer une situation provisoire		X
- Ardoises ou tuiles ou les deux	X	
- Caves troglodytiques		X
2° le bâtiment mesure-t-il plus de 50m² (environ) de surface au sol	X	
3° le bâtiment est-il raccordable aux réseaux ?		
- Défense incendie	X	
- Eau potable	X	
- Electricité	X	
- Possibilité de réaliser un système d'assainissement autonome (présence d'un exutoire à proximité)		
- Voirie à proximité adaptée aux flux	X	
4° le bâtiment a-t-il déjà fait l'objet d'un changement de destination ?		X

A noter :

- La proximité d'une source de nuisance n'est pas rédhibitoire à l'identification d'un bâtiment, mais peut être un critère qui justifie que l'on ne l'identifie pas.
- Dans le cas des bâtiments de type « longères », il n'est pas nécessaire d'identifier la grange qui se trouve en continuité de l'habitation. En effet, celle-ci est déjà considérée comme faisant partie de l'habitation.

Changement de destination N°3 et N°4

MORAND

LIEU-DIT LA CROULERIE



Changement de destination n°3

Changement de destination n°4

La Croulerie MORAND



Photo du bâtiment pour le changement de destination n°3 à MORAND



Photo du bâtiment pour le changement de destination n°4 à MORAND

Fiche à compléter : critères d'identification des changements de destination

Critères d'identification	Oui	Non
1° le bâtiment présente-t-il un intérêt patrimonial ? - Murs en pierre de taille, moellons, briques (essentiel des murs porteurs) - Présence de tôles possible si elle n'est là que pour gérer une situation provisoire - Ardoises ou tuiles ou les deux - Caves troglodytiques	X X X	X
2° le bâtiment mesure-t-il plus de 50m² (environ) de surface au sol	X	
3° le bâtiment est-il raccordable aux réseaux ? - Défense incendie - Eau potable - Electricité - Possibilité de réaliser un système d'assainissement autonome (présence d'un exutoire à proximité) - Voirie à proximité adaptée aux flux	X X X X	
4° le bâtiment a-t-il déjà fait l'objet d'un changement de destination ?		X

A noter :

- La proximité d'une source de nuisance n'est pas rédhibitoire à l'identification d'un bâtiment, mais peut être un critère qui justifie que l'on ne l'identifie pas.
- Dans le cas des bâtiments de type « longères », il n'est pas nécessaire d'identifier la grange qui se trouve en continuité de l'habitation. En effet, celle-ci est déjà considérée comme faisant partie de l'habitation.

Changement de destination N°1

MORAND

LIEU-DIT LA CHAINE



Changement de destination n°1

La Chaine MORAND



Photo du bâtiment pour le changement de destination n° 1 à MORAND

Fiche à compléter : critères d'identification des changements de destination

Critères d'identification	Oui	Non
1° le bâtiment présente-t-il un intérêt patrimonial ? - Murs en pierre de taille, moellons, briques (essentiel des murs porteurs) - Présence de tôles possible si elle n'est là que pour gérer une situation provisoire - Ardoises ou tuiles ou les deux - Caves troglodytiques	X X	 X X
2° le bâtiment mesure-t-il plus de 50m² (environ) de surface au sol	X	
3° le bâtiment est-il raccordable aux réseaux ? - Défense incendie - Eau potable - Electricité - Possibilité de réaliser un système d'assainissement autonome (présence d'un exutoire à proximité) - Voirie à proximité adaptée aux flux	 X X X	
4° le bâtiment a-t-il déjà fait l'objet d'un changement de destination ?		X

A noter :

- La proximité d'une source de nuisance n'est pas rédhibitoire à l'identification d'un bâtiment, mais peut être un critère qui justifie que l'on ne l'identifie pas.
- Dans le cas des bâtiments de type « longères », il n'est pas nécessaire d'identifier la grange qui se trouve en continuité de l'habitation. En effet, celle-ci est déjà considérée comme faisant partie de l'habitation.

géoportail

rue du bois Guyon

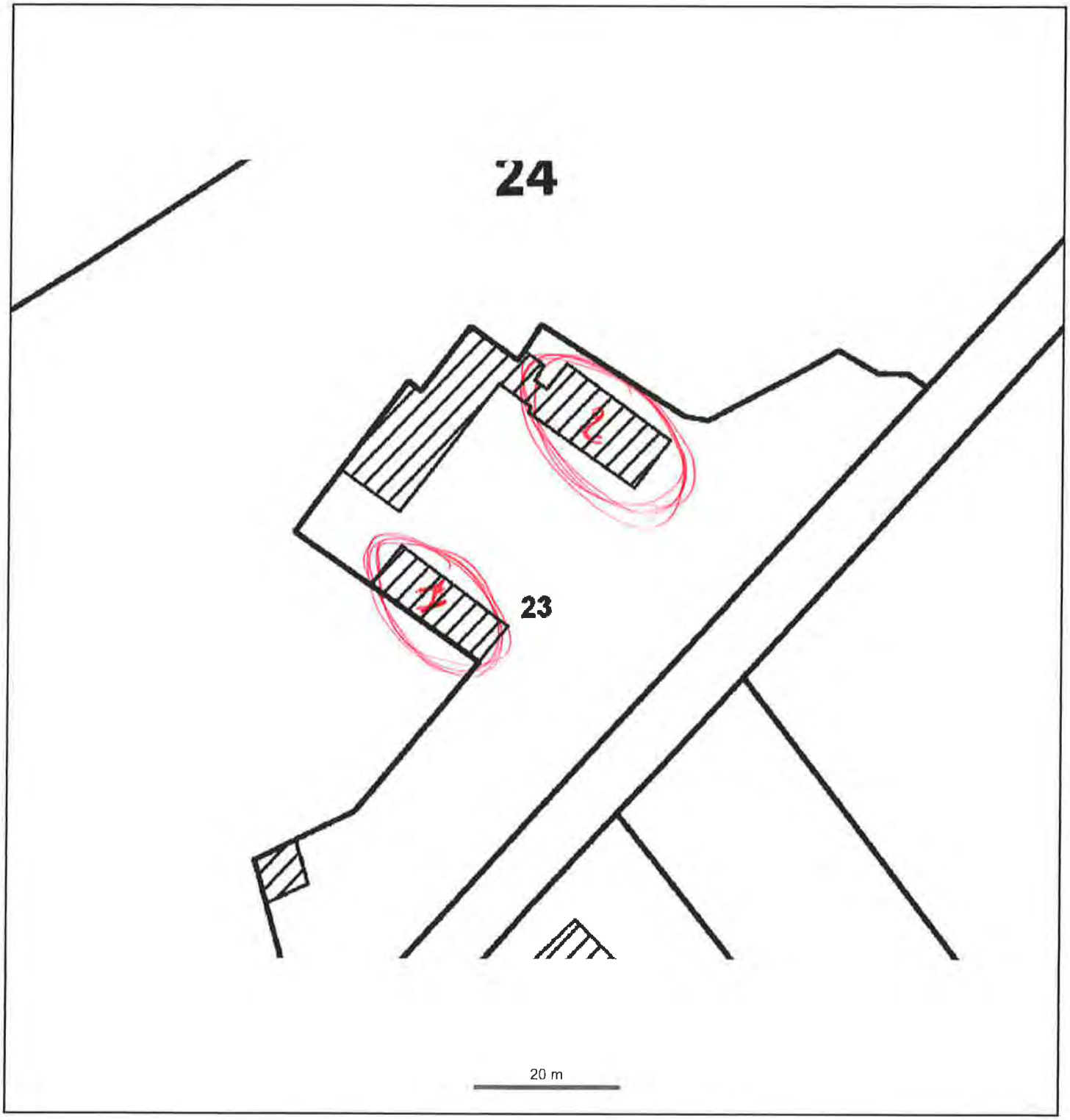

© IGN 2019 - www.geoportail.gouv.fr/mentions-legales

Longitude : 0° 55′ 05″ E
Latitude : 47° 37′ 29″ N

géoportail

rue du bois Guyon



© IGN 2019 - www.geoportail.gouv.fr/mentions-legales

Longitude : 0° 55′ 05″ E
Latitude : 47° 37′ 29″ N

Mas Guyon 83

1



Bas Guyon 23

2




Route Nationale N°10 de Paris à Bayonne
104
165
B
400
a
379
Chemin Vincent d'économie
BD-Ortho © I

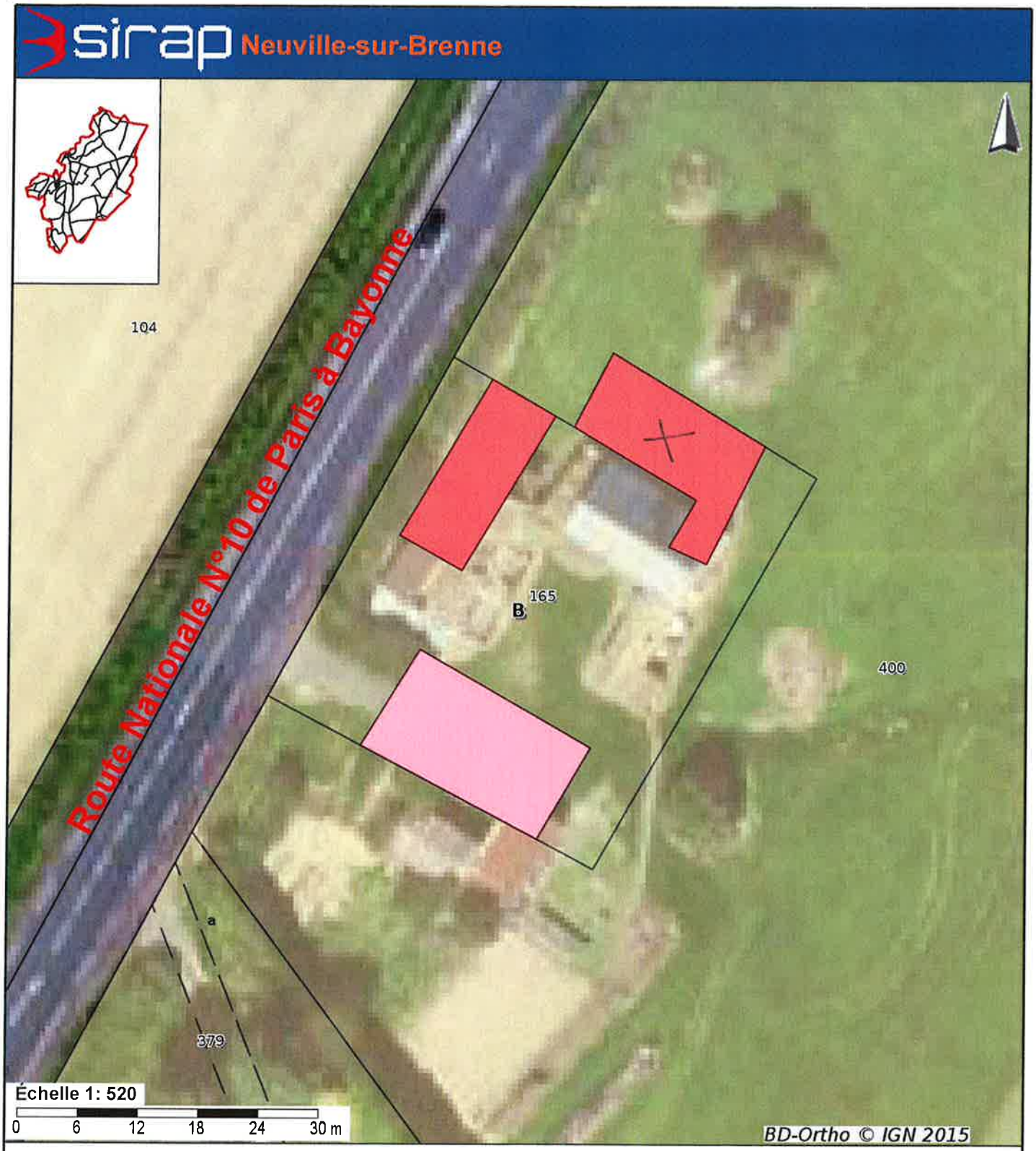

Cadastre

- Communes
- niv_commune
- Parcelles

Batiments

- Bâtiment en dur
- Construction légère
- Sections cadastrales
- Subdivisions de section

Rue Vincent
165




188
Chemin Rural N°34 La
185
184
314
a
Perchêne
BD-Ortho © I



Cadastre

- Communes
- niv_commune
- Parcelles

Batiments

- Bâtiment en dur
- Construction légère
- Sections cadastrales
- Subdivisions de section



géoportail

Rezé (La Ménagerie)

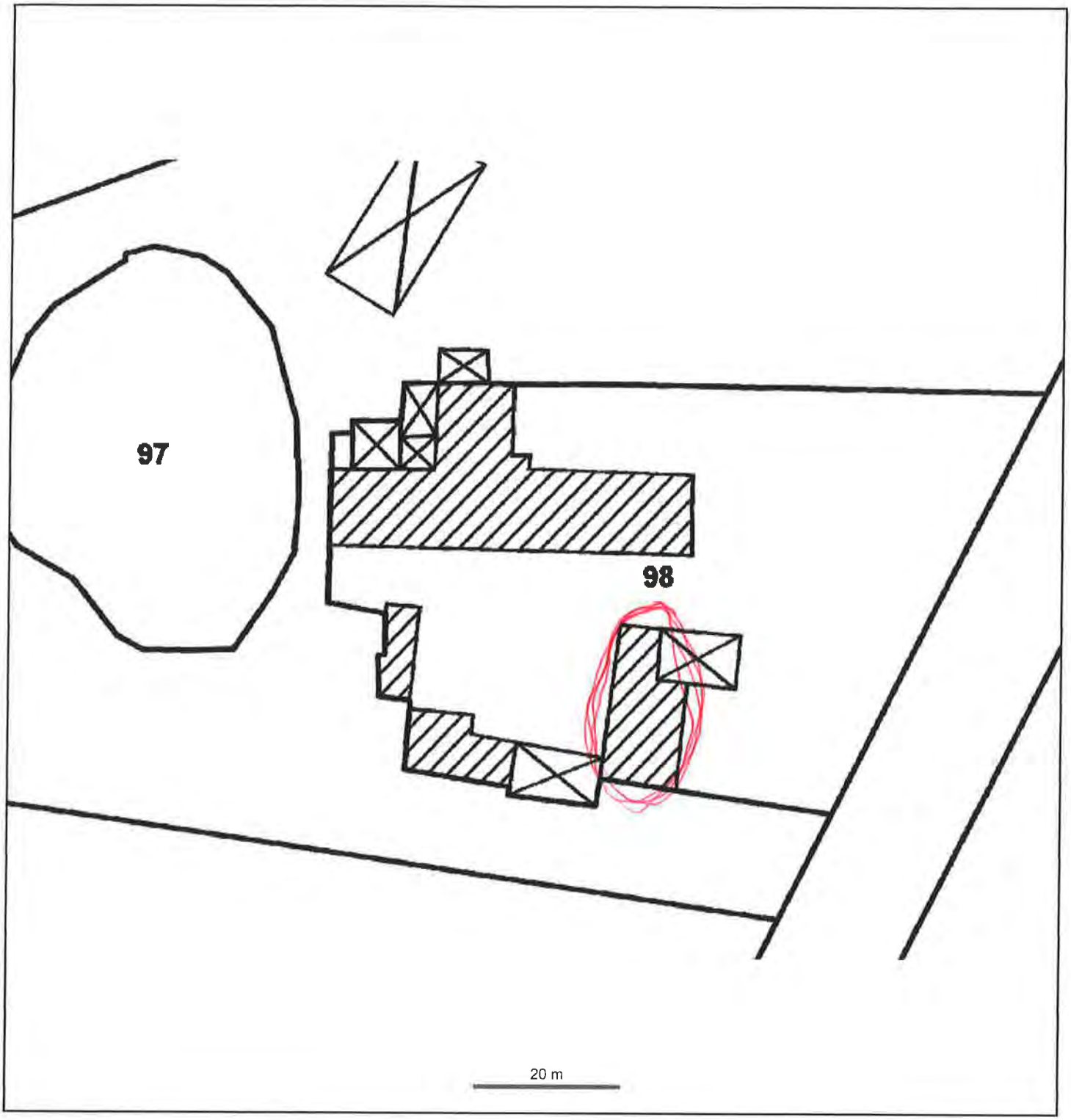

© IGN 2019 - www.geoportail.gouv.fr/mentions-legales

Longitude : 0° 55′ 48″ E
Latitude : 47° 37′ 11″ N

géoportail

Rezé (La Ménagerie)



© IGN 2019 - www.geoportail.gouv.fr/mentions-legales

Longitude : 0° 55′ 48″ E
Latitude : 47° 37′ 11″ N

J L Rozé 98



géoportail

Vaudour (La Guesnière)

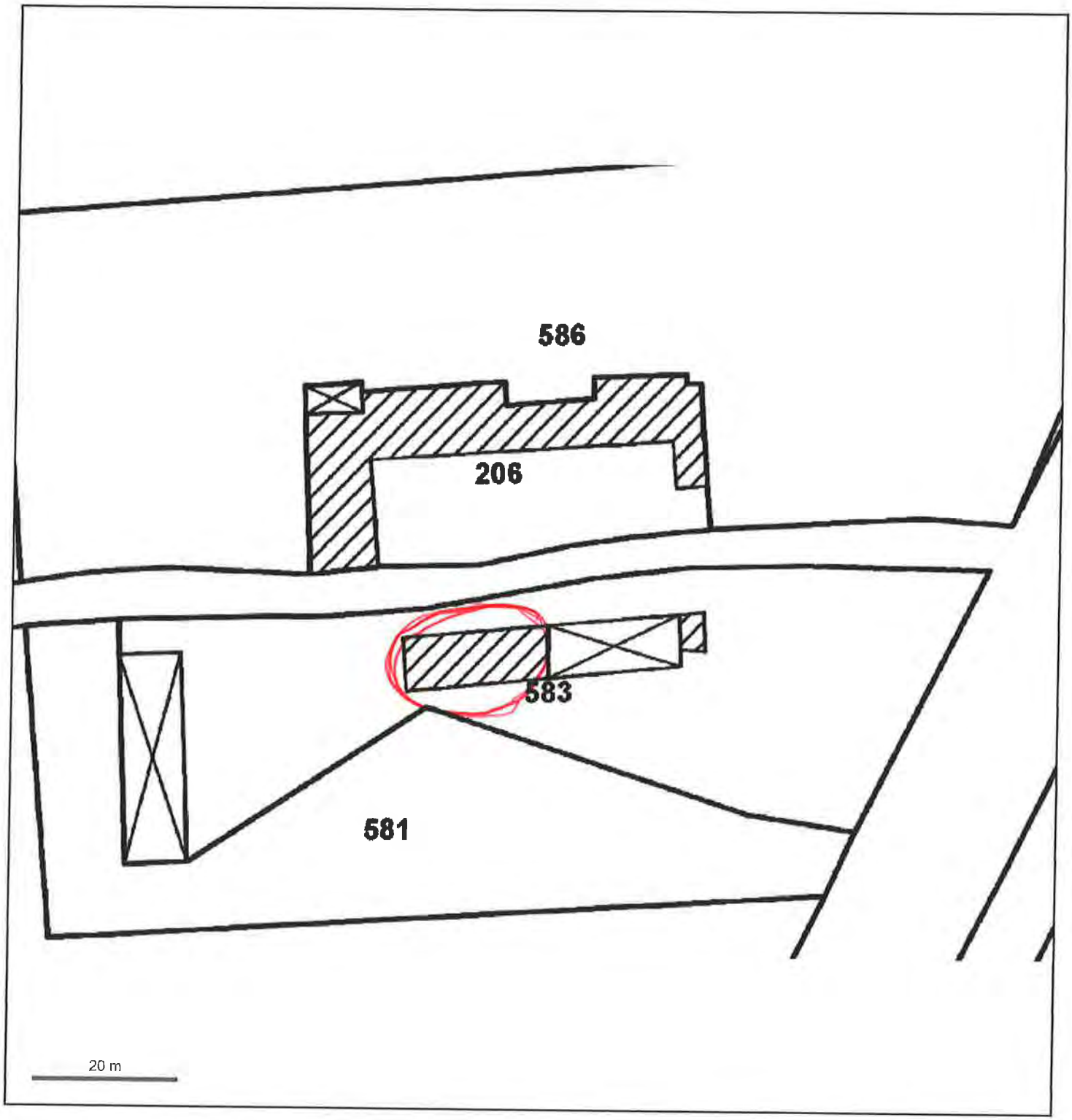

© IGN 2019 - www.geoportail.gouv.fr/mentions-legales

Longitude : 0° 55′ 05″ E
Latitude : 47° 36′ 14″ N

géoportail

Vaudour (La Guesnière)



© IGN 2019 - www.geoportail.gouv.fr/mentions-legales

Longitude : 0° 55′ 05″ E
Latitude : 47° 36′ 14″ N

~~Bas Fuyon 83~~

Vaudour
(583)



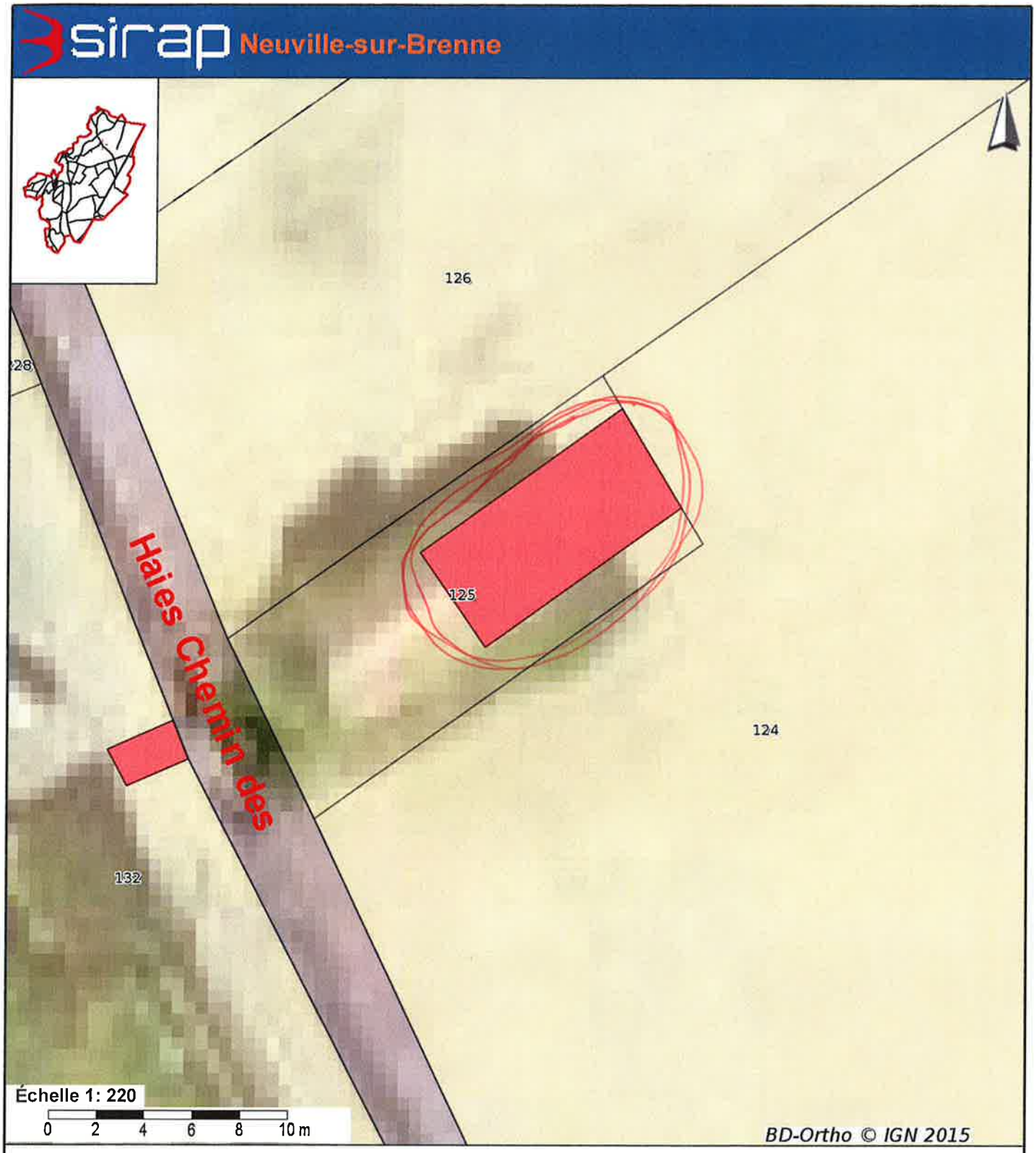

Cadastre

- Communes
- Parcelles

Batiments

- Bâtiment en dur
- Construction légère
- Sections cadastrales
- Subdivisions de section

Chemin des Haies
125



géoportail

Benet (chemin des haies)

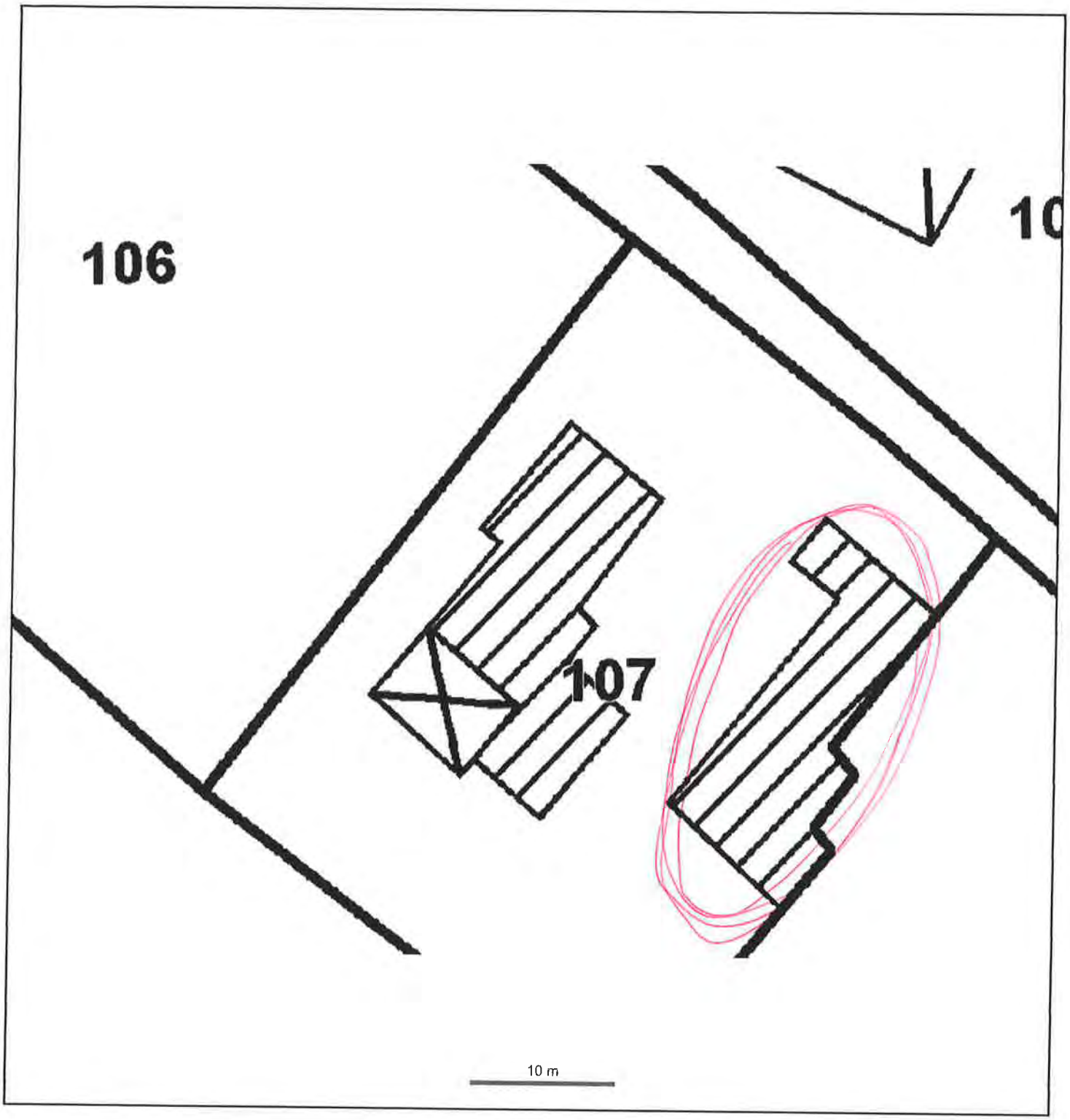

© IGN 2019 - www.geoportail.gouv.fr/mentions-legales

Longitude : 0° 55' 25" E
Latitude : 47° 37' 17" N

géoportail

Benet (chemin des haies)



© IGN 2019 - www.geoportail.gouv.fr/mentions-legales

Longitude : 0° 55′ 25″ E
Latitude : 47° 37′ 17″ N

Mme Benet 107
Chemin des haies




28
Panchien
14


Monséjour
8
9
© IGN – 2018 – copie et reproduction inte


00
102


le Tuffeau
119
3


105
23
21
les Petits Champs
388


13
© IGN – 2018 – copie et reproduction interdite


11
le Plessis Rouère


17
20
21
le Plessis Rose
22
23
16
15
14
le Plessis l'Ormeau
37
38
© IGN – 20


1054
1057
387
384
le Petit Moulin
388
390


26
253
254
le Hallier


le Gault
17
16


17
16
20
la Soudrerie
21
19
31
32
18
© IGN – 2018 – copie et reprod


La Petite Simonnière
377
930
378


22
21
18
23
138
43
20
19
42
44
46
la Vallée Vigneau
45


43
25
la Perrerie


4
la Morinière
© IGN – 2018 –



© IGN – 2018 – copie et reproduction in


la Hallière
13
© IGN – 2018 – co


8
la Guérzaudière
9
© IGN – 2018 – copie et reproduct


la Capière


11
92
la Galinière
© IGN – 2018 – copie et rep


19
20
la Fosse


la Durerie
39


12
la Chévrie


666
365
364
363
367
la Chênerie


la Chauvellerie

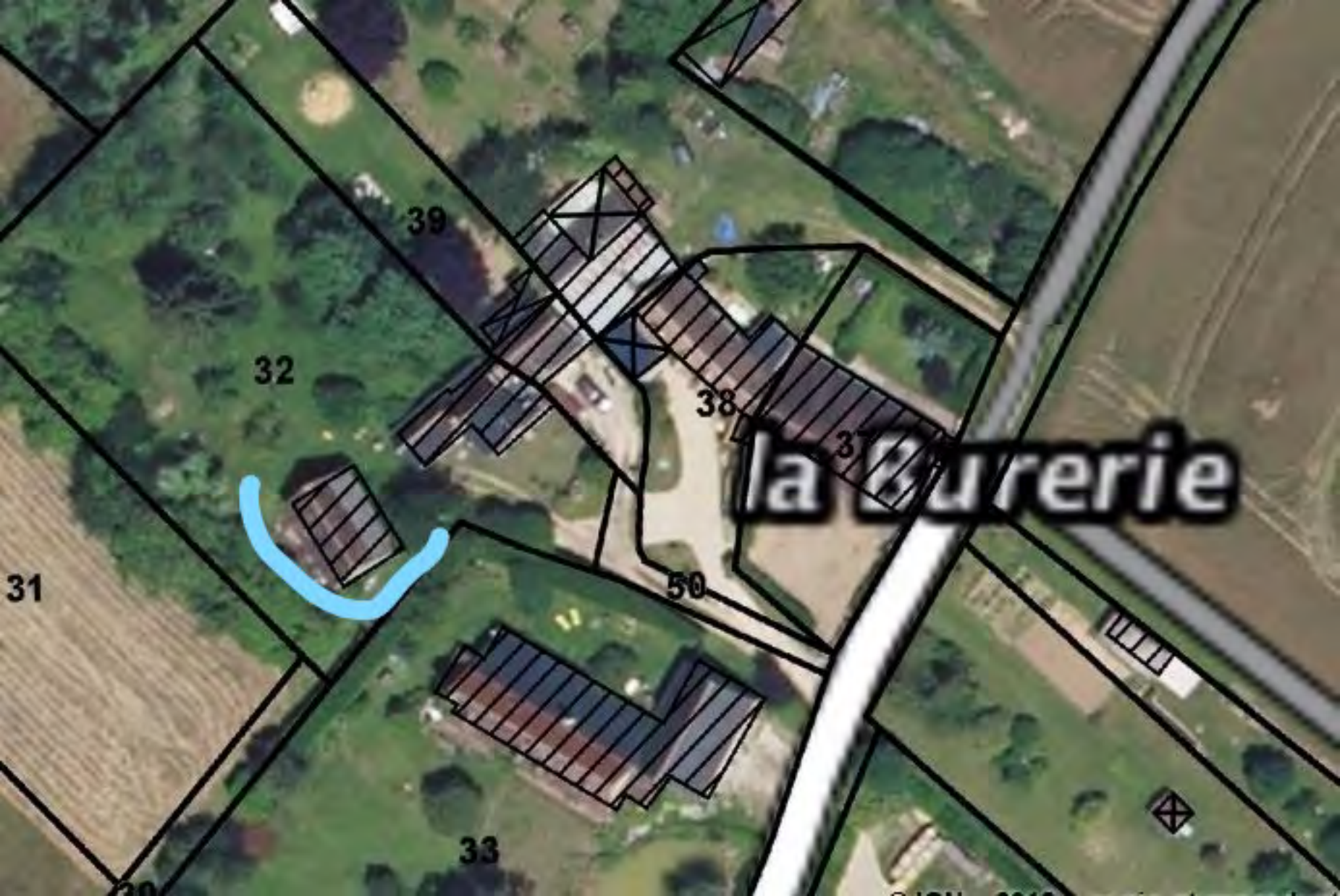
39
32
38
la Curerie
31
50
33


77
50
la Courlerie
76
71
70


27
26


86
55
90
56


eauregard
5
3
© IGN – 2018 – co








2019/05/19


















3476 XE 37






BEAUCERON


www.legendmotorcycles.fr
+33 (0)6 07 98 41 40
www.legendmotorcycles.fr
+33 (0)6 07 98 41 40


































CEDEZ LE PASSAGE

1 La riderie de la brosse

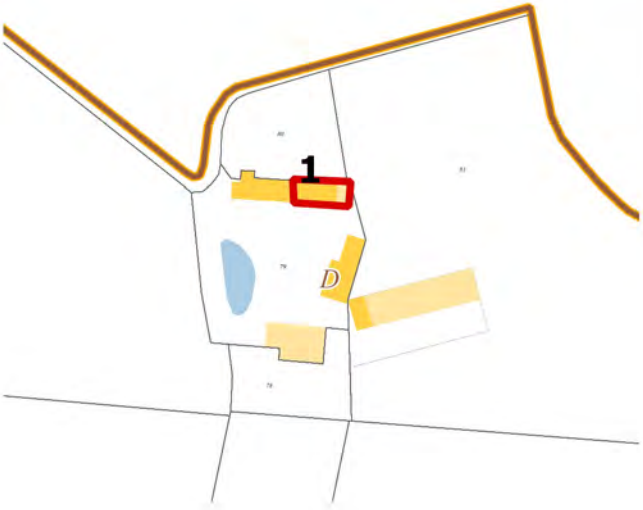



2 Ferme de la Brosse





3 Le Long Bois1





4 Le Long Bois2





5 Le Long Bois3





6 Le Petit Bois2

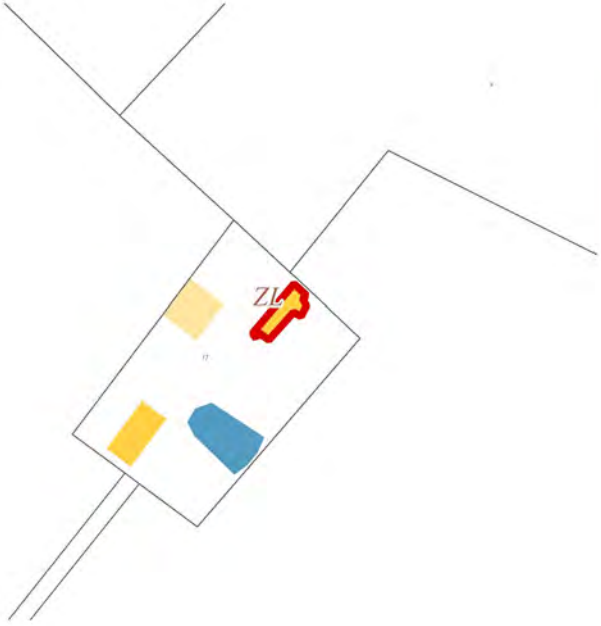



7 Mr cretois et Mm juinier

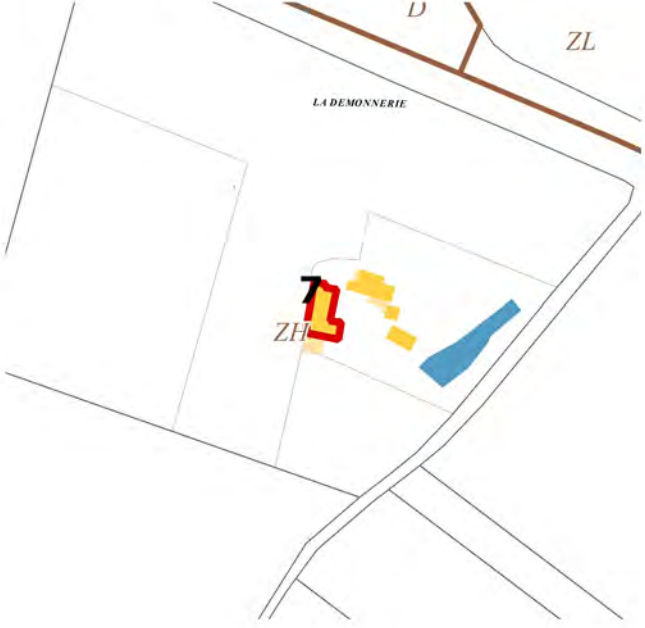



8 La Jaminerie1

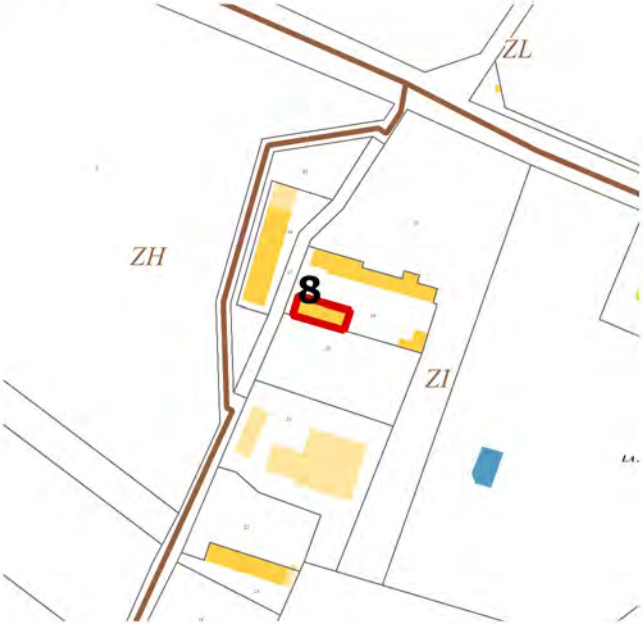



9 La Jaminerie2

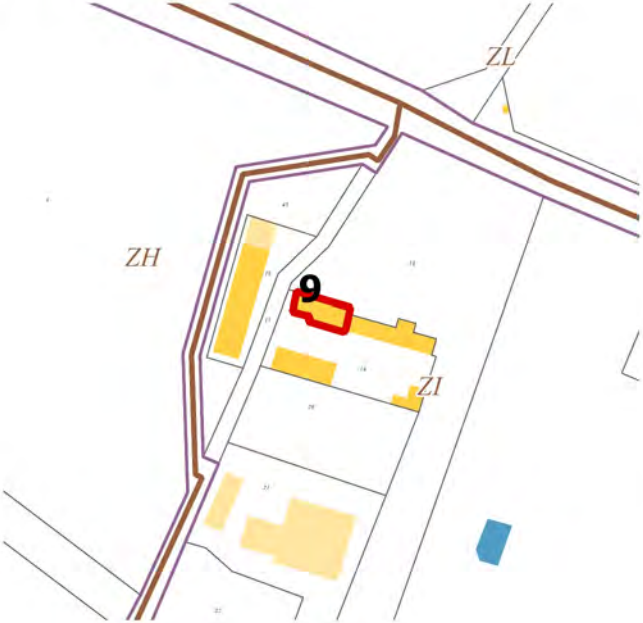



10 Cornillerie

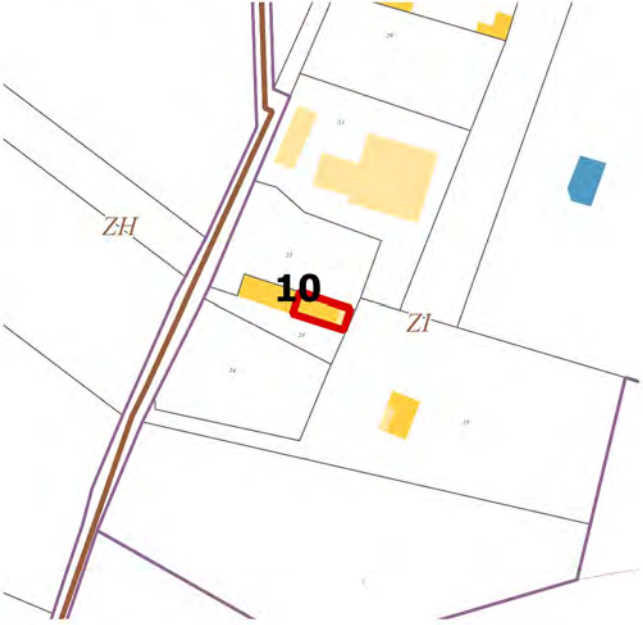



11 Le Hallier

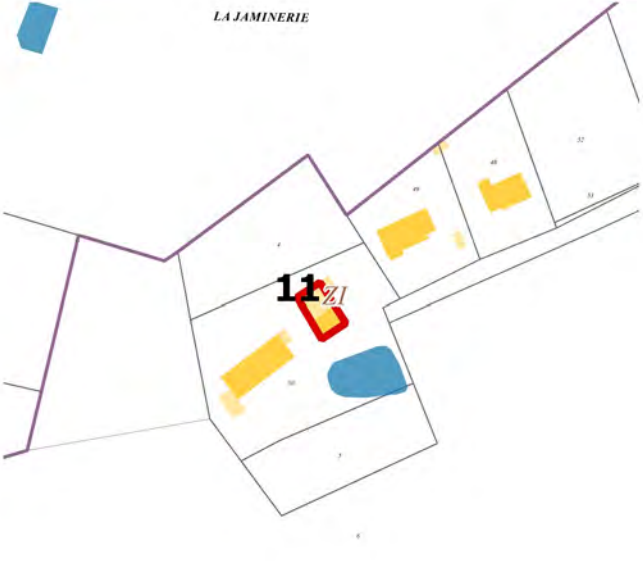



12 L'Oisonnière Mr Besnard

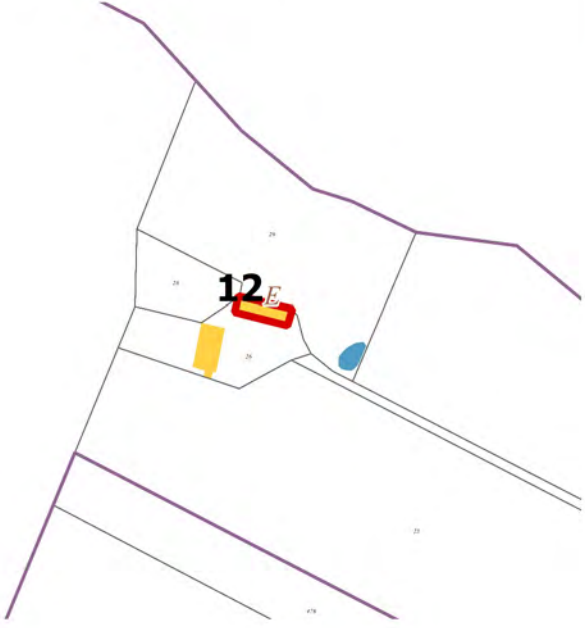



13 La Blonnière 1

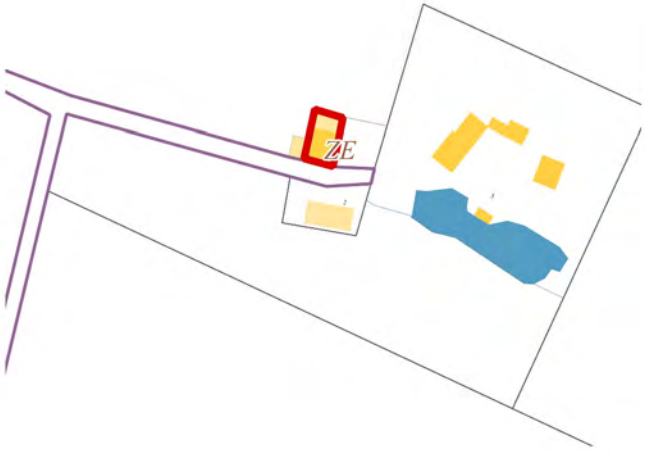



14 La Blonnière 2

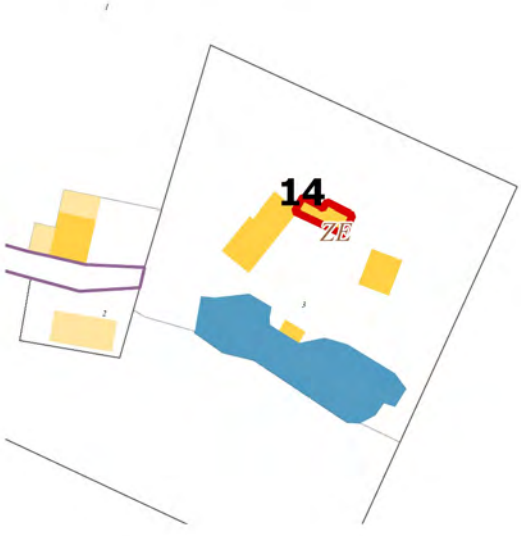



15 La Boule d'or 1





16 La Boule d'or 2





17 Chenusson 1





18 Chenusson 2

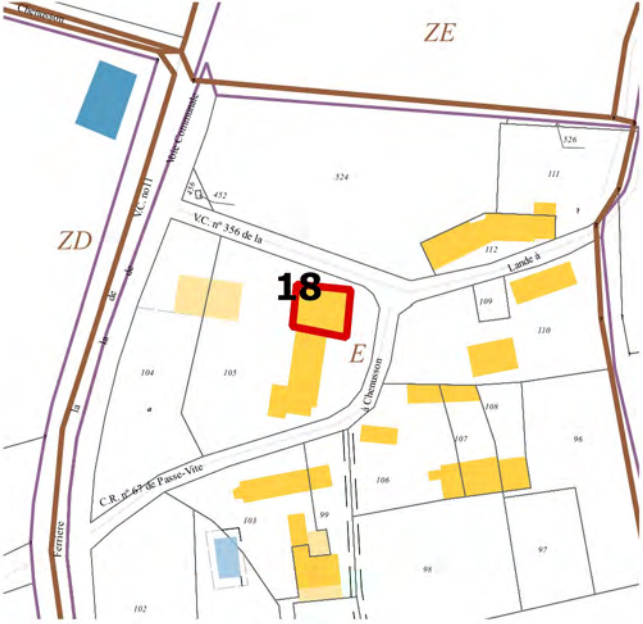



19 Chenusson3

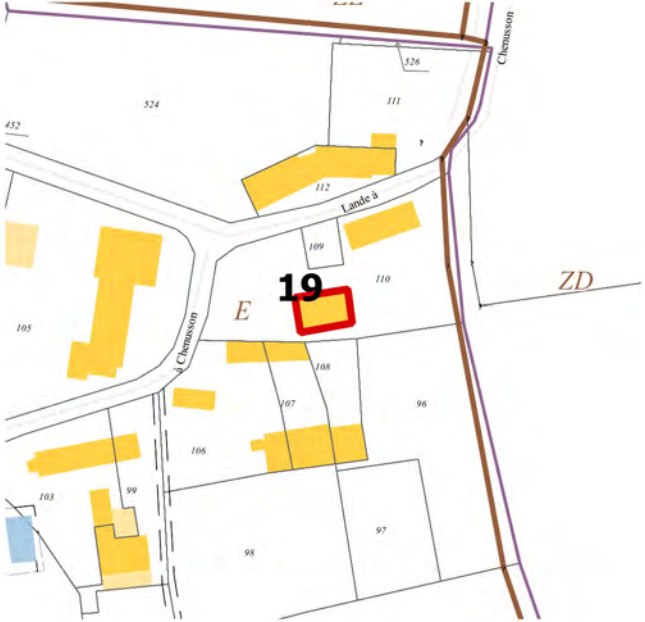



20 La Piqueterie





21 La Butte 1





22 La Butte2

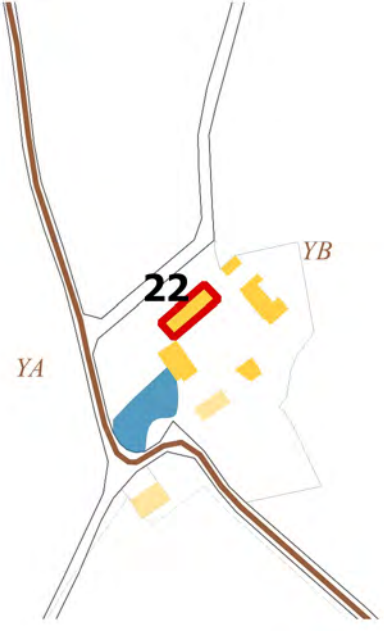



23 La Habert 1

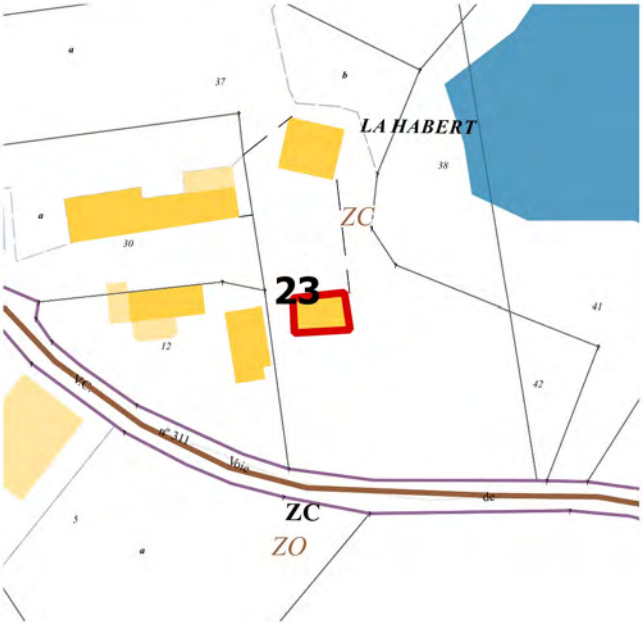



24 La Habert 2





25 La Fontaine 1





26 La Fontaine 2

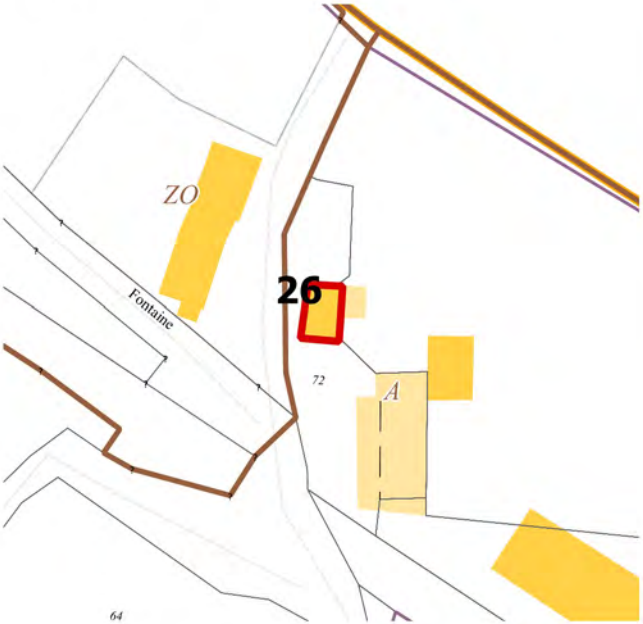



27 La Chainée 1





28 La Chainée 2

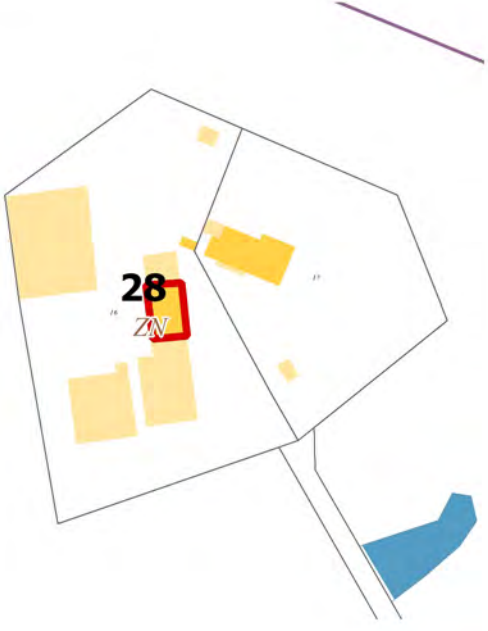



29 Grand Rouchou 4

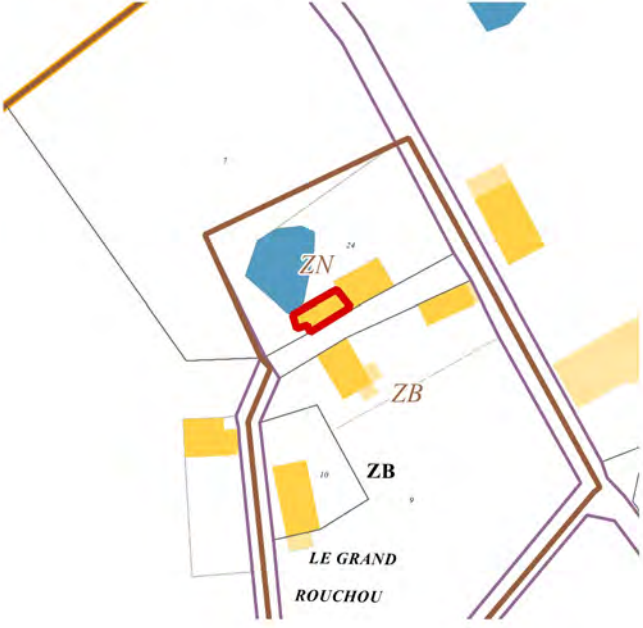



30 Grand Rouchou 2





31 Grand Rouchou 3





32 La donnerie 2





33 Etang Neuf





34 Harranges 1





35 Haranges 3





36 Haranges 4





37 Que de gatines1

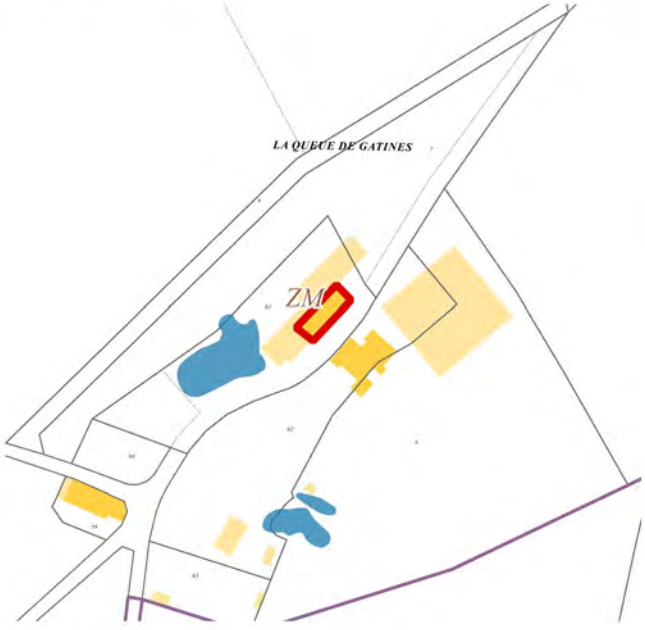



38 Que de gatines2

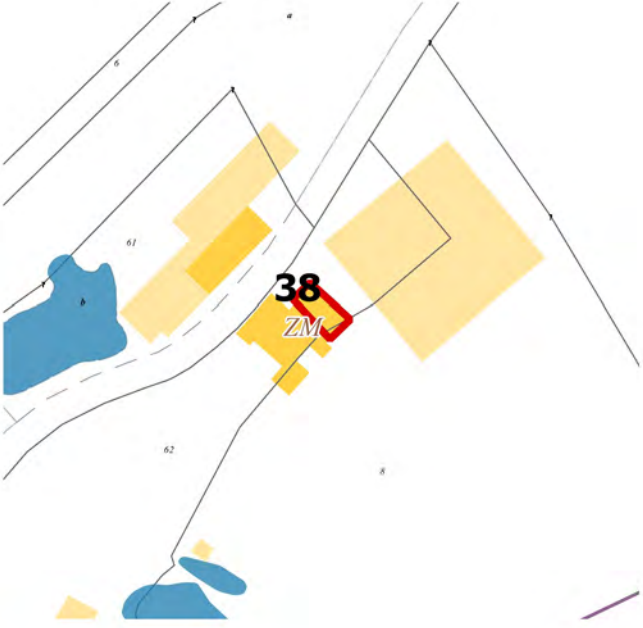



39 La Riderie 1





41 La Riderie 3





42 La Riderie 4





43 La Morilloniere1





44 La Vicairerie

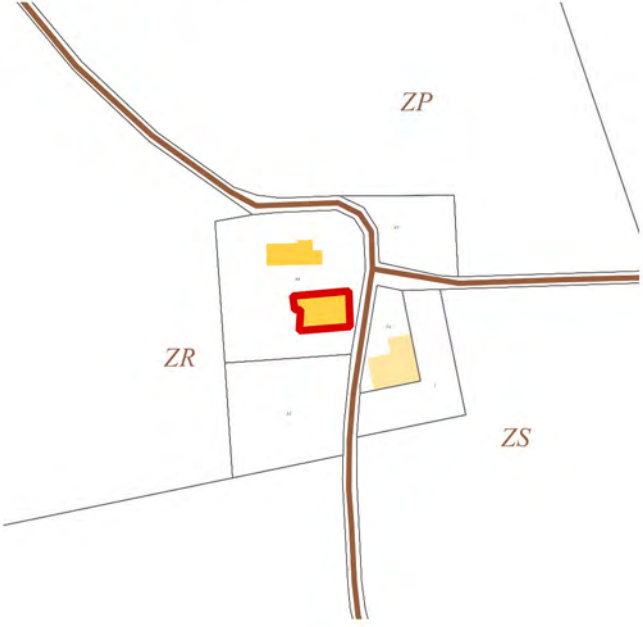



45 La Huberdiere

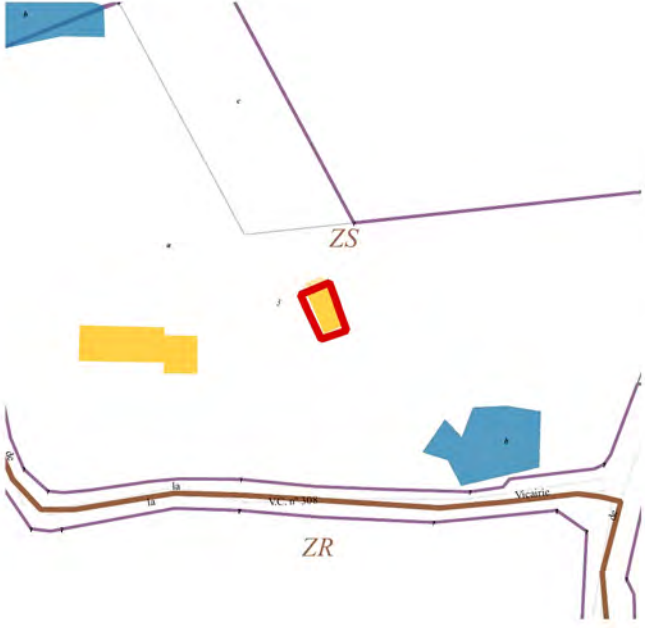



46 LE POMMELE1





47 LE POMMELE2





48 La Grande Metairie1





49 La Grande Metairie2

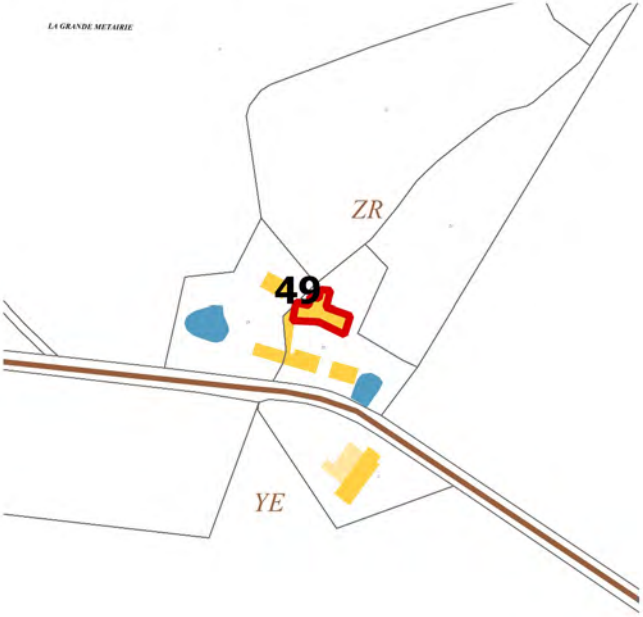



50 LES PRES1

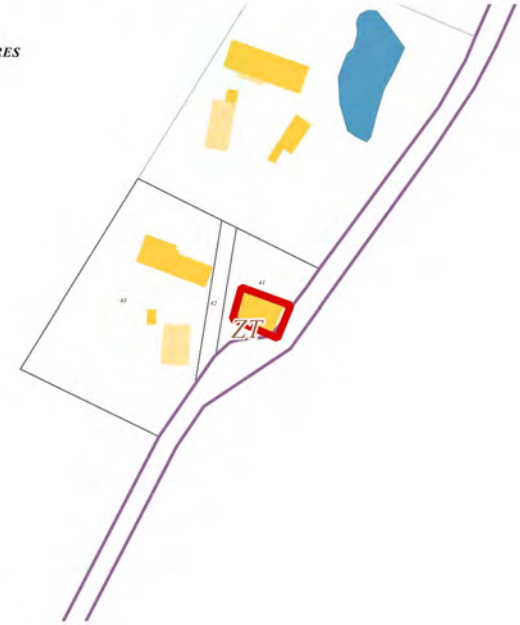



51 LES PRES2





52 LES PRES3

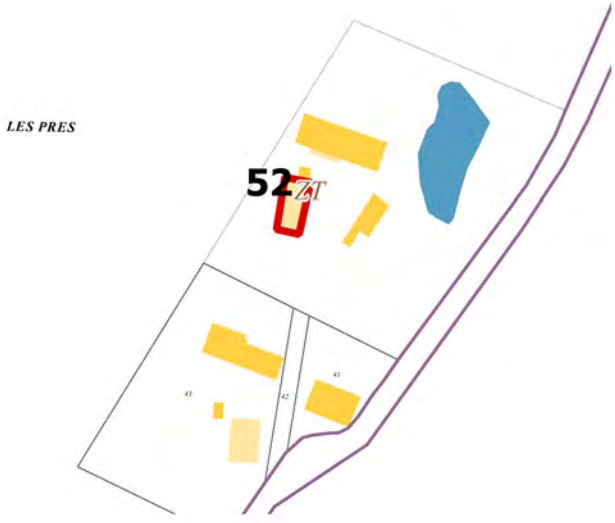



53 La Lignerie1





54 La Lignerie2





55 Les Arpents

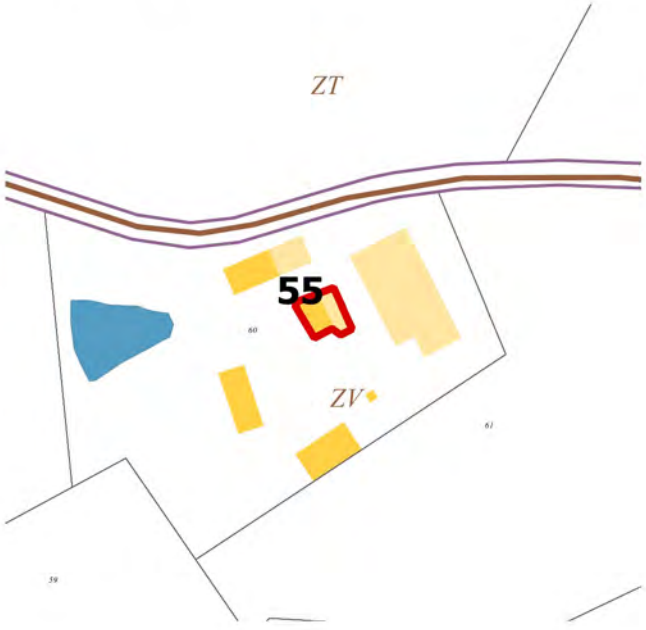



56 Les Arpents2

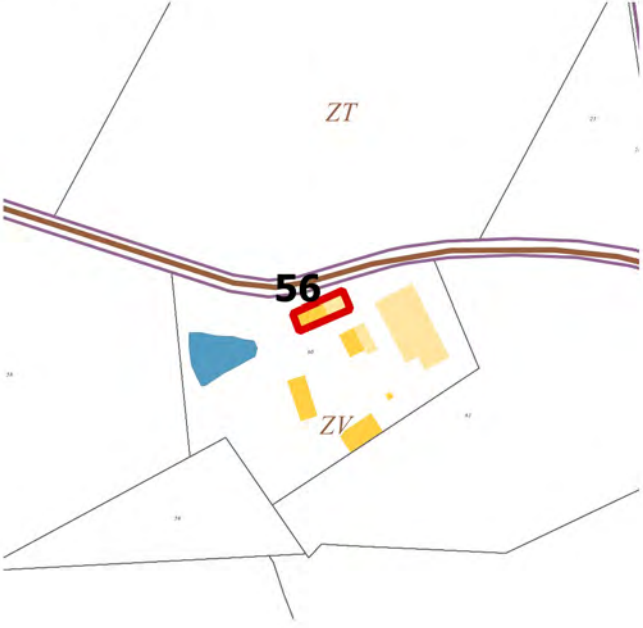



57 Les Arpents continuité maison habitation

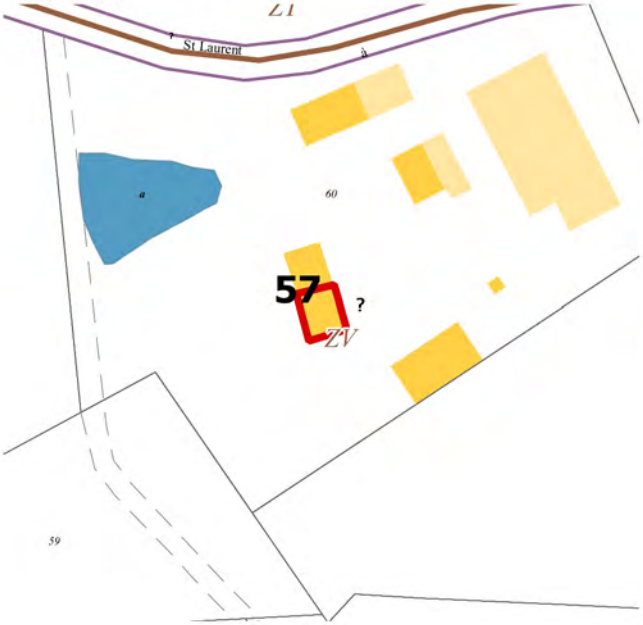



58 l'aître barbier1





59 L'aitre Barbier2





60 L'aitre barbier 3





61 La Morellerie1

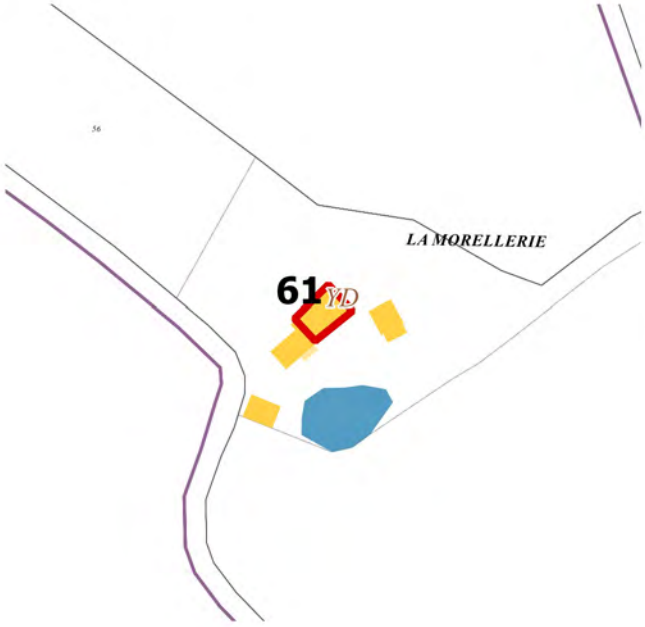



62 La Morellerie2





63 La Bourdaisière1





64 La Chesnerie1





LA CHE

65 La Bourdaisiere 2

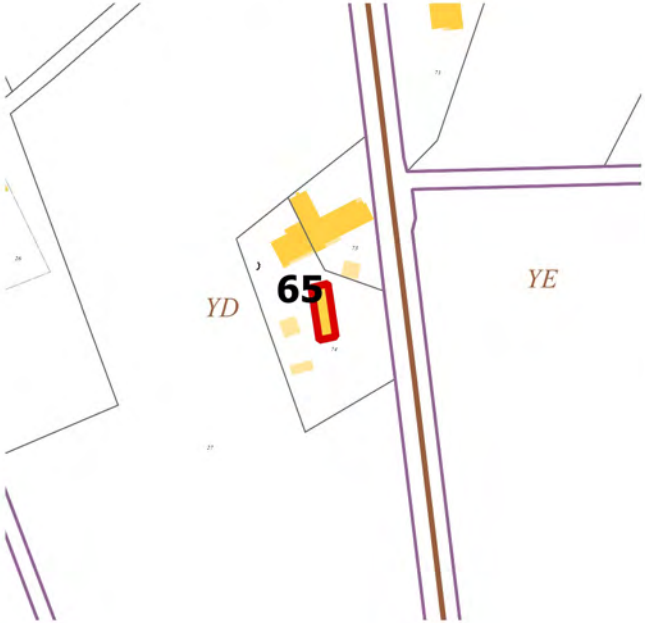



66 La Corbiniere (2)

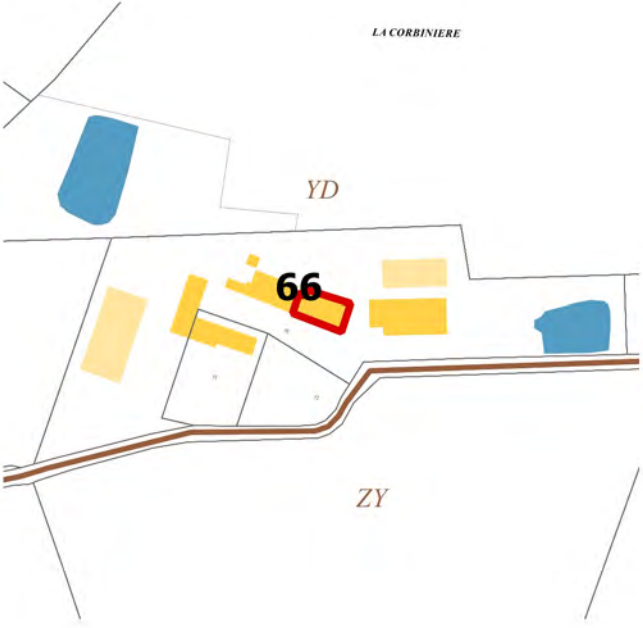



67 Genetouzière (la) Moudar 1

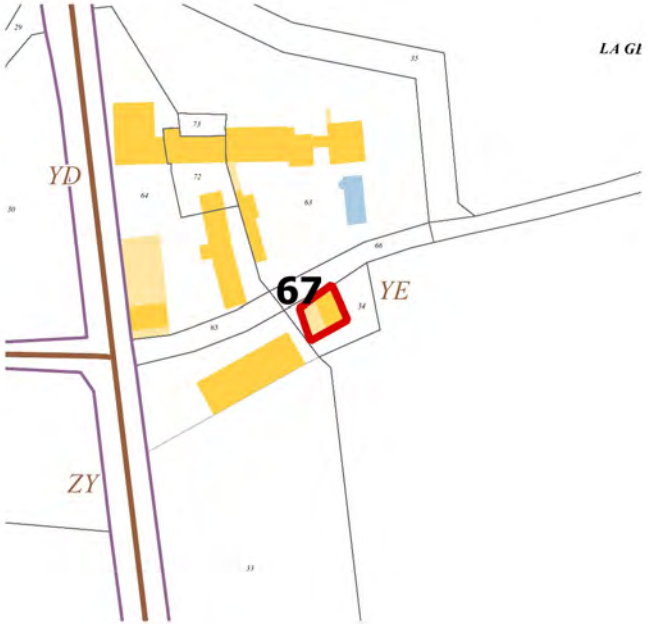



68 la potterie1





69 la potterie2





70 la potterie3





71 la truissardiere 1

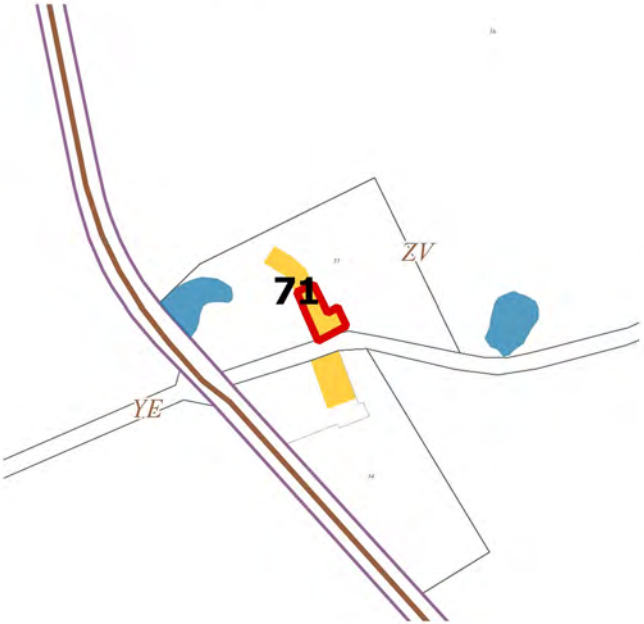



72 la truissardiere2

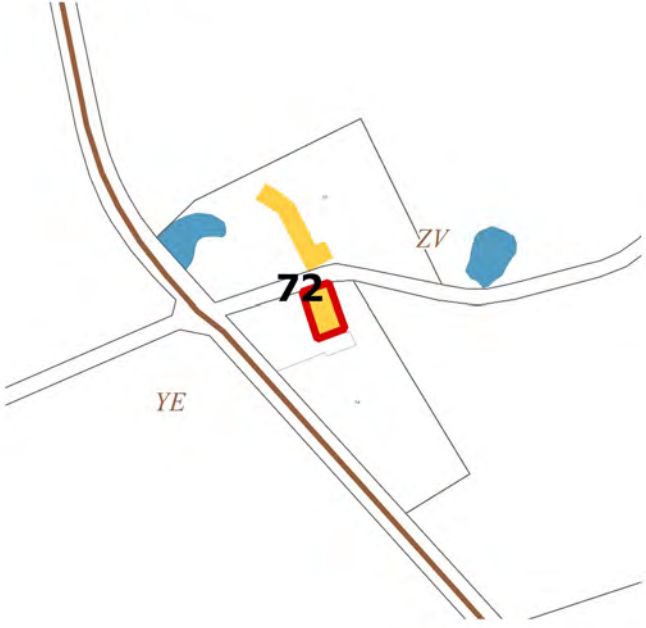



73 La Logerie 1





74 La logerie 2

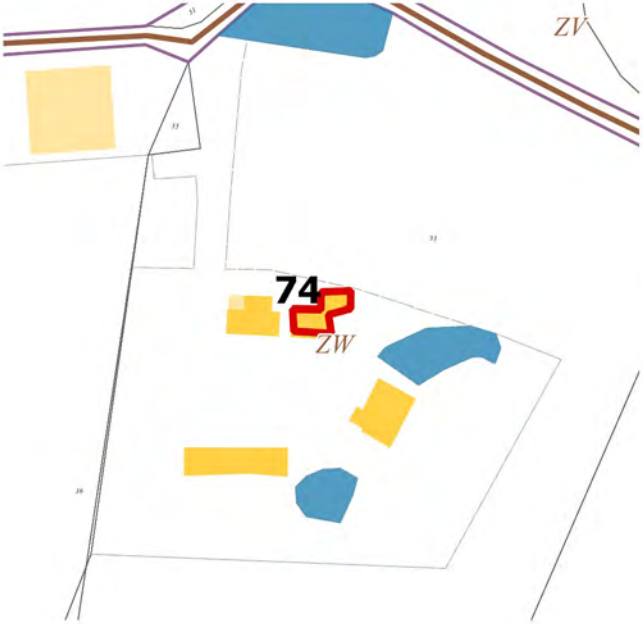



75 La logerie 3

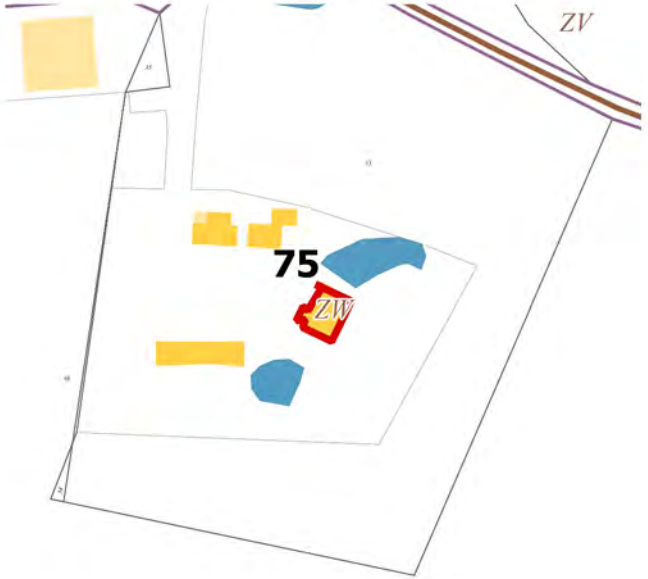



76 La Herserie





77 Marquenleu

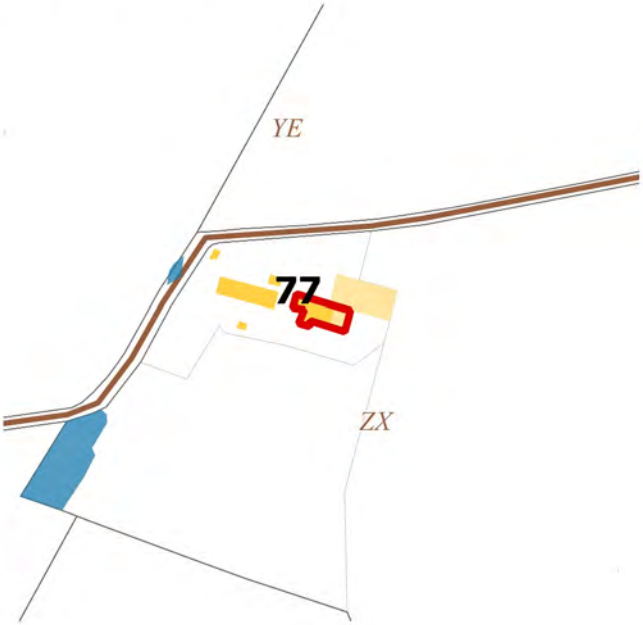



78 Le Petit Bois1





79 Les Petites Friches

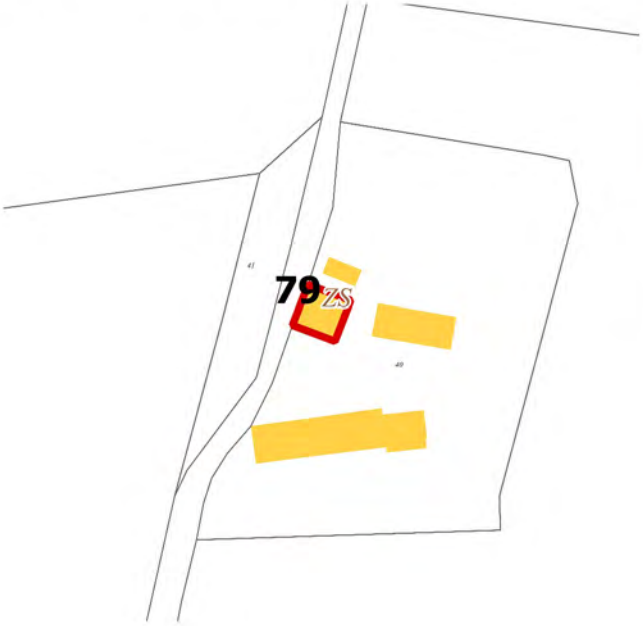



80 L'Hortière

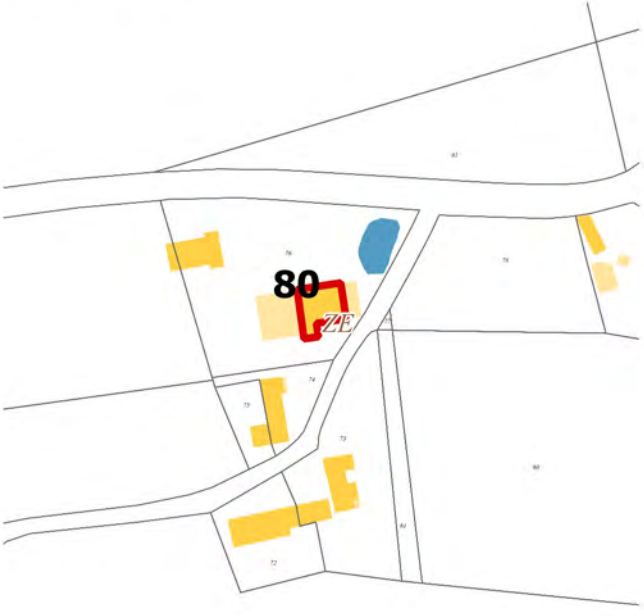



81 LaNoue

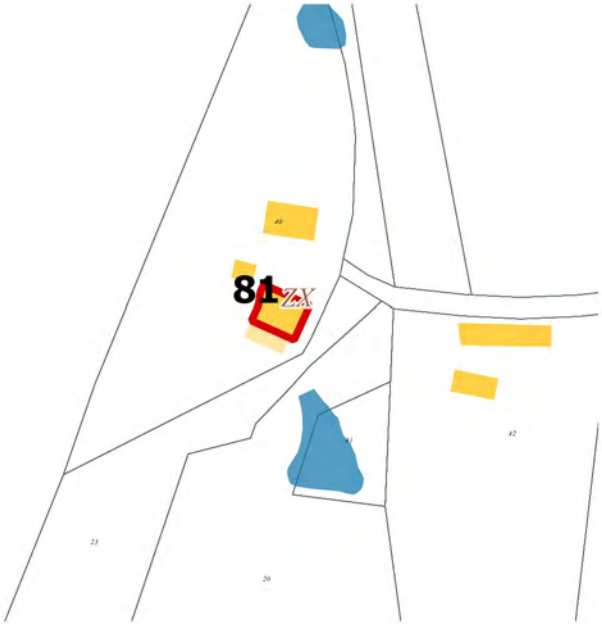



géoportail

La Fortunerie



© IGN 2019 - www.geoportail.gouv.fr/mentions-legales

Longitude : 1° 03′ 04″ E
Latitude : 47° 34′ 01″ N

géoportail

La Mauvinière



© IGN 2019 - www.geoportail.gouv.fr/mentions-legales

Longitude : 1° 02′ 06″ E
Latitude : 47° 33′ 57″ N

géoportail

La Reverdière



© IGN 2019 - www.geoportail.gouv.fr/mentions-legales

Longitude : 1° 00′ 55″ E
Latitude : 47° 36′ 03″ N

géoportail

Boutte-Feu



© IGN 2019 - www.geoportail.gouv.fr/mentions-legales

Longitude : 1° 01' 37" E
Latitude : 47° 35' 42" N

géoportail

La Richardière



© IGN 2019 - www.geoportail.gouv.fr/mentions-legales

Longitude : 1° 01′ 21″ E
Latitude : 47° 36′ 26″ N

géoportail

La Roserie



© IGN 2019 - www.geoportail.gouv.fr/mentions-legales

Longitude : 1° 02′ 26″ E
Latitude : 47° 35′ 33″ N

LA ROSERIE



LA ROSERIE



géoportail

La Roserie



© IGN 2019 - www.geoportail.gouv.fr/mentions-legales

Longitude : 1° 02′ 26″ E
Latitude : 47° 35′ 33″ N

géoportail

La Roserie



© IGN 2019 - www.geoportail.gouv.fr/mentions-legales

Longitude : 1° 02' 23" E
Latitude : 47° 35' 17" N

LA RICHARDIERE



LA RICHARDIERE



LA RICHARDIERE



géoportail

La Richardière



© IGN 2019 - www.geoportail.gouv.fr/mentions-legales

Longitude : 1° 01′ 21″ E
Latitude : 47° 36′ 26″ N

géoportail

La Richardière



© IGN 2019 - www.geoportail.gouv.fr/mentions-legales

Longitude : 1° 01' 52" E
Latitude : 47° 35' 43" N

LA REVERDIERE



LA REVERDIERE



LA REVERDIERE



LA REVERDIERE



géoportail

La Reverdière



© IGN 2019 - www.geoportail.gouv.fr/mentions-legales

Longitude : 1° 00' 55" E
Latitude : 47° 36' 03" N

géoportail

La Reverdière



© IGN 2019 - www.geoportail.gouv.fr/mentions-legales

Longitude : 1° 01' 37" E
Latitude : 47° 35' 32" N

LA MAUVINIERE



LA MAUVINIERE



géoportail

La Mauvinière



© IGN 2019 - www.geoportail.gouv.fr/mentions-legales

Longitude : 1° 02′ 06″ E
Latitude : 47° 33′ 57″ N

géoportail

La Mauvinière



© IGN 2019 - www.geoportail.gouv.fr/mentions-legales

Longitude : 1° 02' 20" E
Latitude : 47° 34' 34" N

LA FORTUNERIE



LA FORTUNERIE



géoportail

La Fortunerie



© IGN 2019 - www.geoportail.gouv.fr/mentions-legales

Longitude : 1° 03' 04" E
Latitude : 47° 34' 01" N

géoportail

La Fortunerie



© IGN 2019 - www.geoportail.gouv.fr/mentions-legales

Longitude : 1° 02′ 30″ E
Latitude : 47° 34′ 35″ N

BOUTE-FEU



Boutte feu



Boutte feu



BOUTTE FEU



géoportail

Boutte-Feu



© IGN 2019 - www.geoportail.gouv.fr/mentions-legales

Longitude : 1° 01' 37" E
Latitude : 47° 35' 42" N

géoportail

Boutte-Feu



© IGN 2019 - www.geoportail.gouv.fr/mentions-legales

Longitude : 1° 02' 01" E
Latitude : 47° 35' 13" N

BÂTIMENTS DE CARACTERE SAUNAY

		Coordonnées GPS	
	BATIMENTS	N	E
La SERRERIE	2	47 35 02	0 57 32
NOUE RONDE	1	47 35 25	0 56 51
GRANGE ROUGE	1	47 35 03	05 57 57
LE SEU	1	47 35 39	0 58 20
LE GRAND MOULIN	2	47 36 03	0 58 03
L'ACHELLERIE	1	47 35 47	0 56 42
BRESSEAU	2	47 36 04	0 56 42
LES GENESTRES	2	47 37 10	0 57 32
LES FREMONDIERES	1	47 36 24	0 58 43
LES CHATAIGNERS	1	47 35 01	0 59 20
LA MOULINERIE	1	47 35 28	0 58 56
TOUT VENTS	1	47 35 29	0 57 29


La Serrerie
37110 Saunay
47.58°N, 0.95°E
2D
Google


La Noue Ronde
La Noue Ronde
2D
Google


Grange Rouge
37110 Saunay
47.58°N, 0.96°E
Grange Rouge
2D
Google


Le Seu
Le Seu
2D
Google


Le Grand Moulin
Le Grand Moulin
Le Gault
Google
2D


L'Achellerie
Château-Renault
L'Achellerie
2D
Google


Bresseau
Bresseau
Google
2D


Les Genestres
Les Genestres
2D
Google


Les Frémondières
37110 Saunay
Les Frémondières
2D
Google


Le Châtaignier
Saint-Nicolas
Le Châtaignier
2D
Google


La Moulinerie
37110 Sauvier
La Moulinerie
2D
Google


Touts Vents
37110 Saunay
2D
Google

IV C11

géoportail

la Trézillière



© IGN 2019 - www.geoportail.gouv.fr/mentions-legales

Longitude : 0° 51′ 59″ E
Latitude : 47° 34′ 42″ N

IV (11)

sirap Villedômer

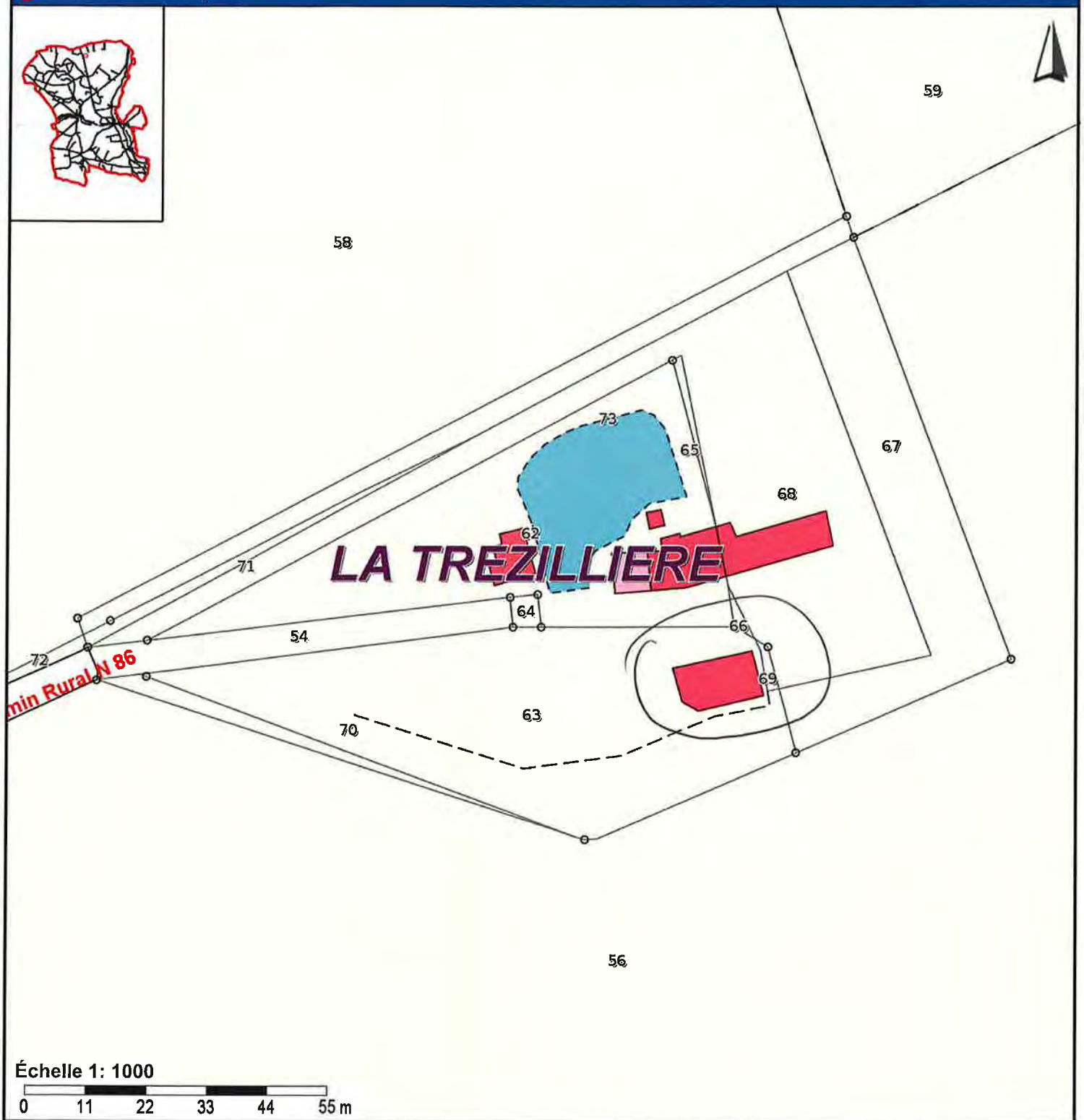

Échelle 1: 1000

0 11 22 33 44 55 m

Cadastre

- Communes
- Parcelles

Batiments

- Bâtiment en dur
- Construction légère
- Sections cadastrales
- Subdivisions de section



LA TREZILIERE

géoportail

IV

38

la Rouzerie



© IGN 2019 - www.geoportail.gouv.fr/mentions-legales

Longitude : 0° 51′ 13″ E
Latitude : 47° 33′ 48″ N

géoportail

la Rouzerie



© IGN 2019 - www.geoportail.gouv.fr/mentions-legales

Longitude : 0° 51′ 13″ E
Latitude : 47° 33′ 48″ N

sirap Villedômer

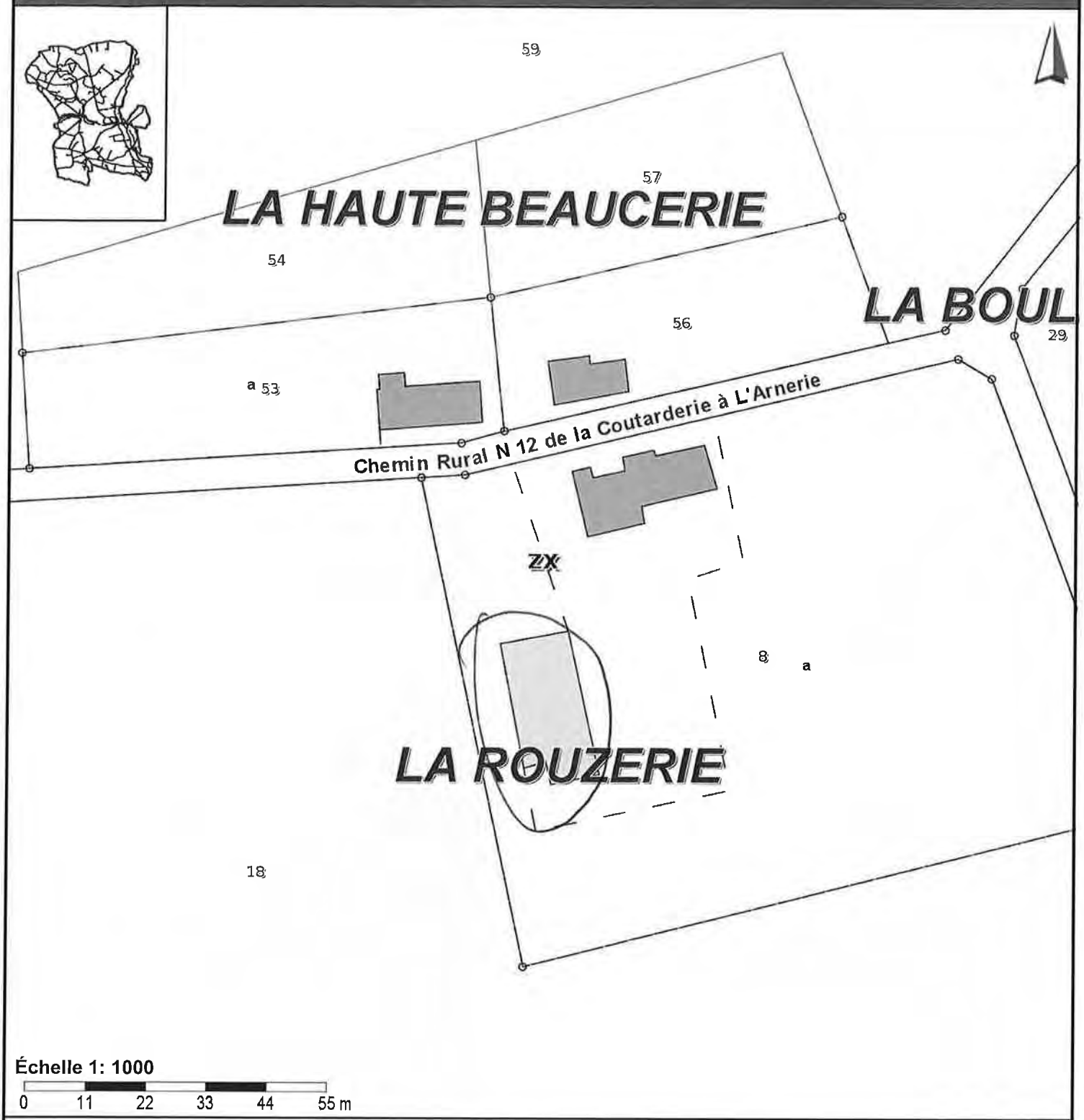

Échelle 1: 1000

0 11 22 33 44 55 m

Cadastre

- Communes
- Parcelles

Batiments

- Bâtiment en dur
- Construction légère
- Sections cadastrales
- Subdivisions de section



La Rouzerie

géoportail

IV

21

la Roche



© IGN 2019 - www.geoportail.gouv.fr/mentions-legales

Longitude : 0° 53′ 51″ E
Latitude : 47° 34′ 21″ N

sirap Villedômer

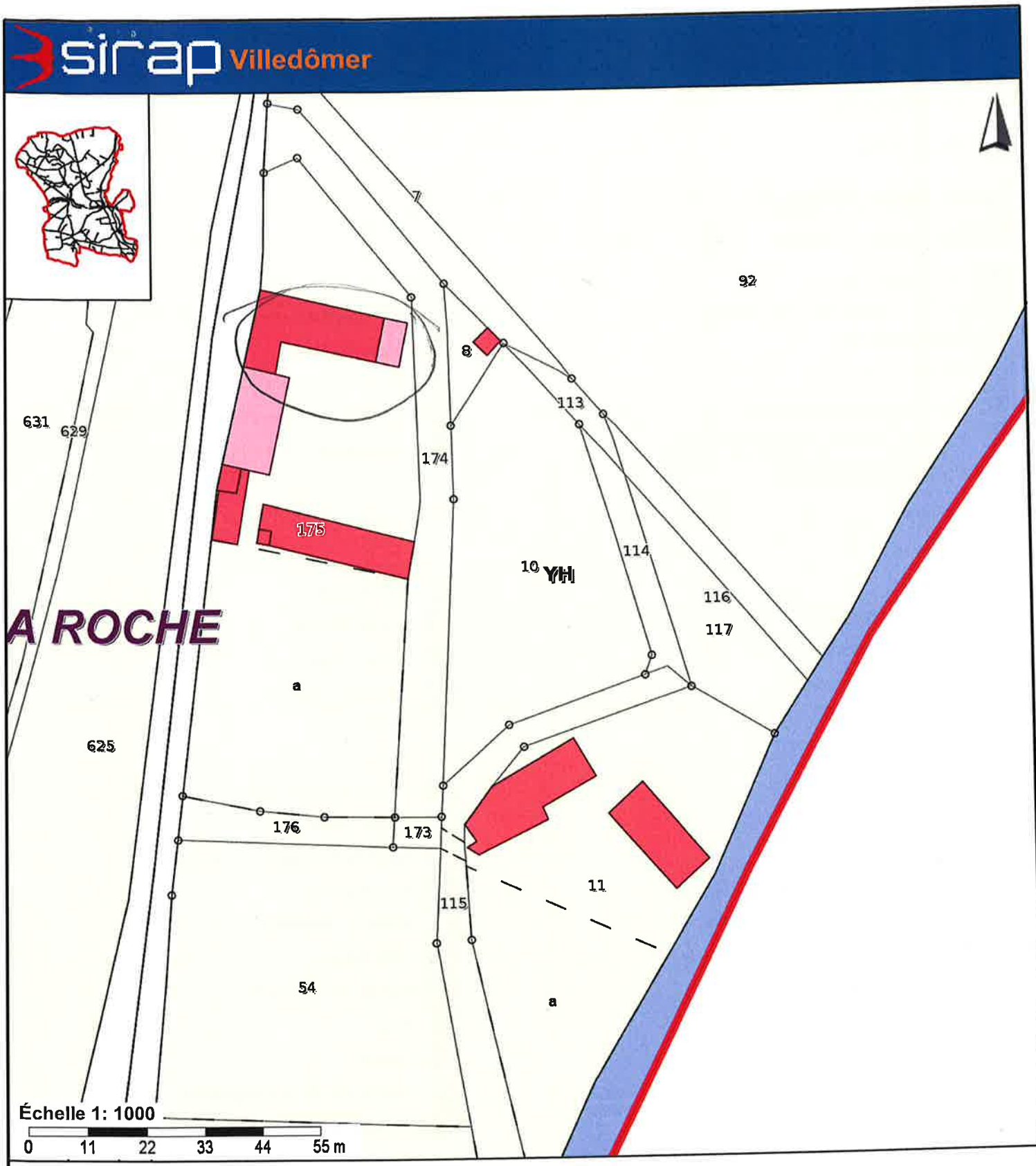

Cadastre

- Communes
- Parcelles

Batiments

- Bâtiment en dur
- Construction légère
- Sections cadastrales
- Subdivisions de section

IV (21)

De : chantalgonzalez@orange.fr
Date : 16/05/2019 à 17:58
Pour : mairie@villedomer.fr

Envoyé depuis l'application Mail Orange

--photo_1.JPG



la Roche

--Pièces jointes :

photo_1.JPG 2,5 Mo



IV 22

géoportail

la Paquerie



© IGN 2019 - www.geoportail.gouv.fr/mentions-legales

Longitude : 0° 53′ 33″ E
Latitude : 47° 34′ 06″ N

TV (22)

sirap Villedômer

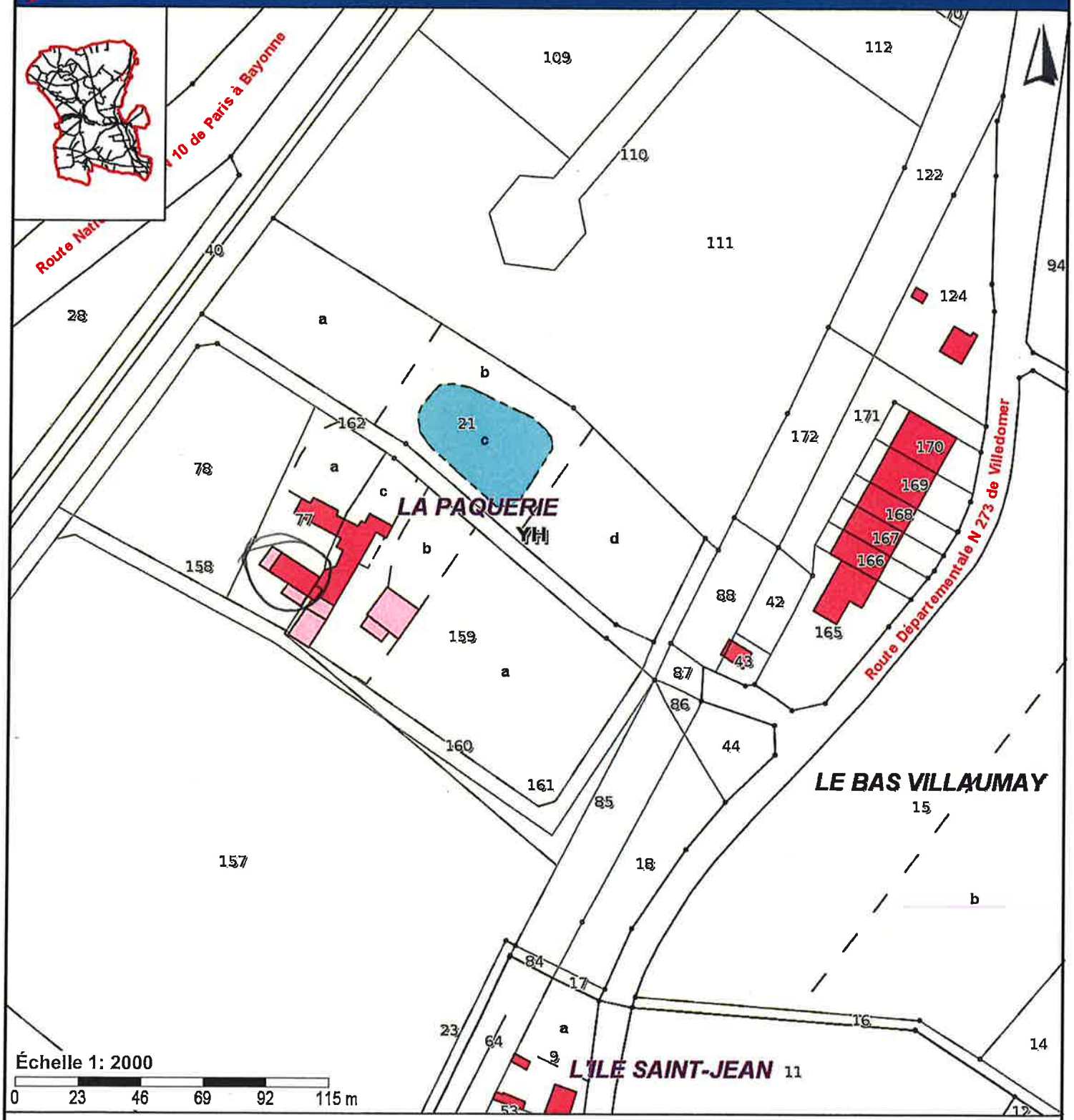

Cadastre

- Communes
- Parcelles

Batiments

- Bâtiment en dur
- Construction légère
- Sections cadastrales
- Subdivisions de section



La Taquerie (Simon)

II (2)

géoportail

La Marcechère



© IGN 2019 - www.geoportail.gouv.fr/mentions-legales

Longitude : 0° 53′ 41″ E
Latitude : 47° 32′ 00″ N

sirap Villedômer

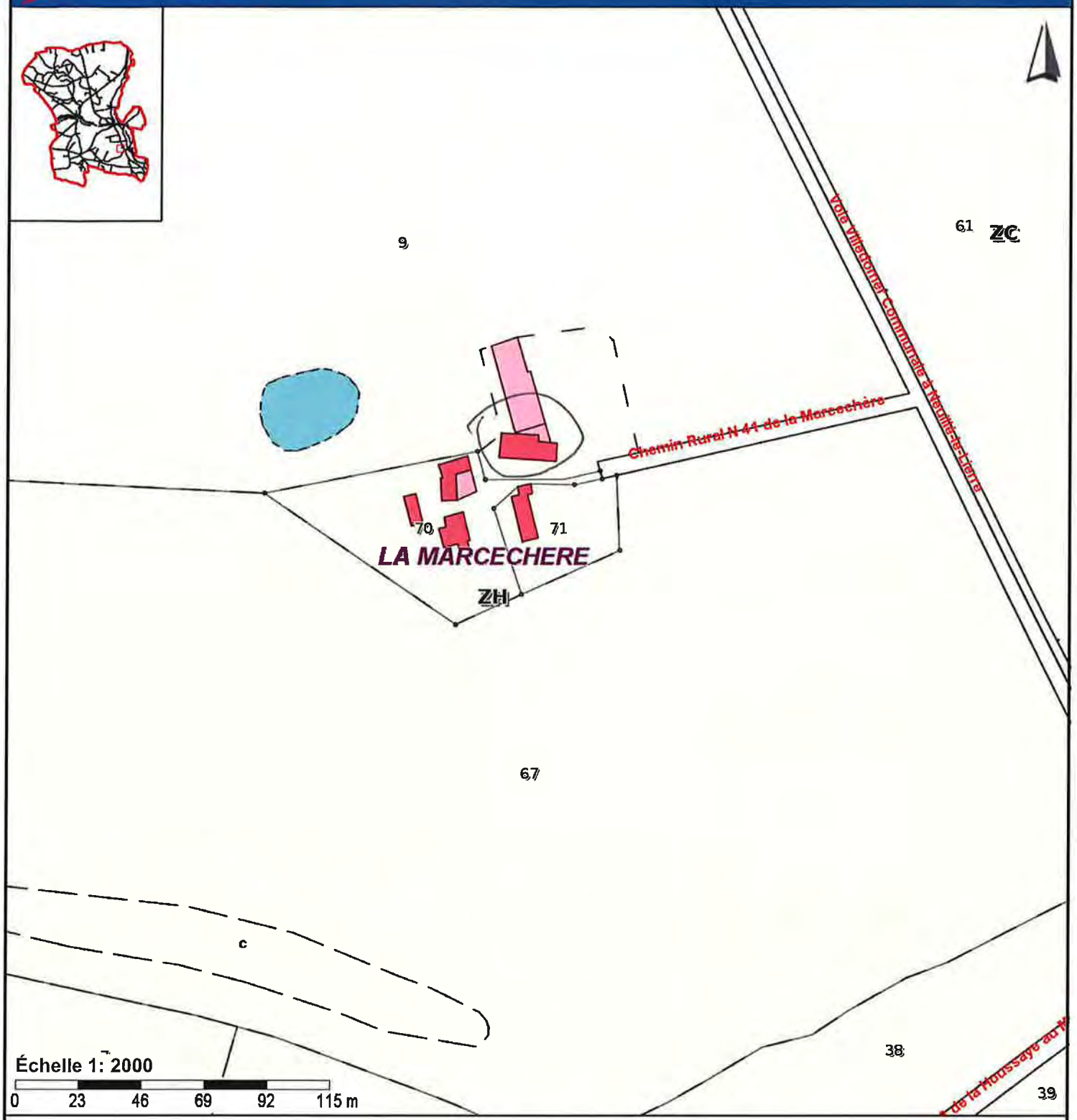

Cadastre

- Communes
- Parcelles

Batiments

- Bâtiment en dur
- Construction légère
- Sections cadastrales
- Subdivisions de section

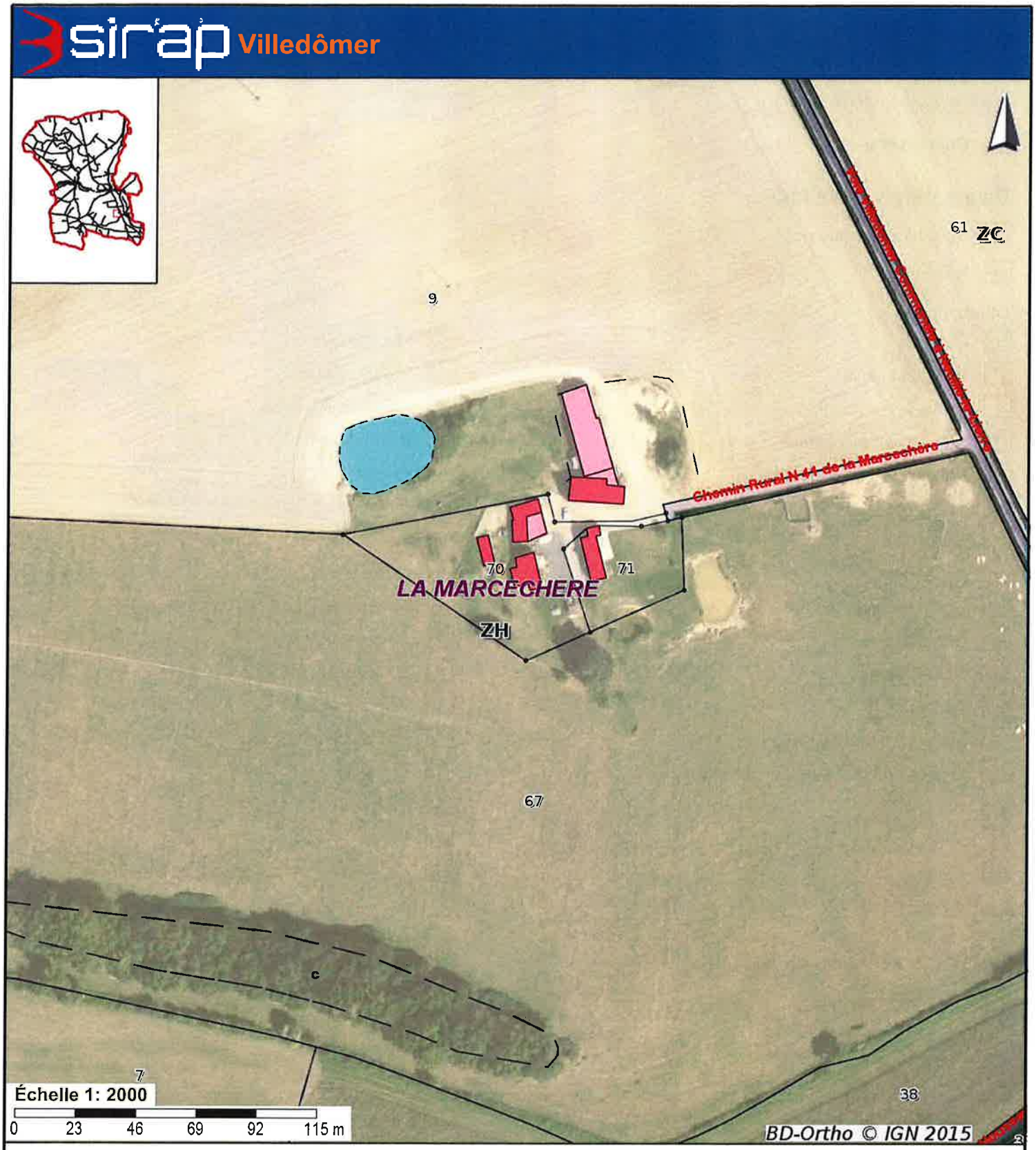

Cadastre

- Communes
- Parcelles

Batiments

- Bâtiment en dur
- Construction légère
- Sections cadastrales
- Subdivisions de section



la Maraichère

IV 3

géoportail

La Malaudière



© IGN 2019 - www.geoportail.gouv.fr/mentions-legales

Longitude : 0° 54′ 37″ E
Latitude : 47° 31′ 16″ N

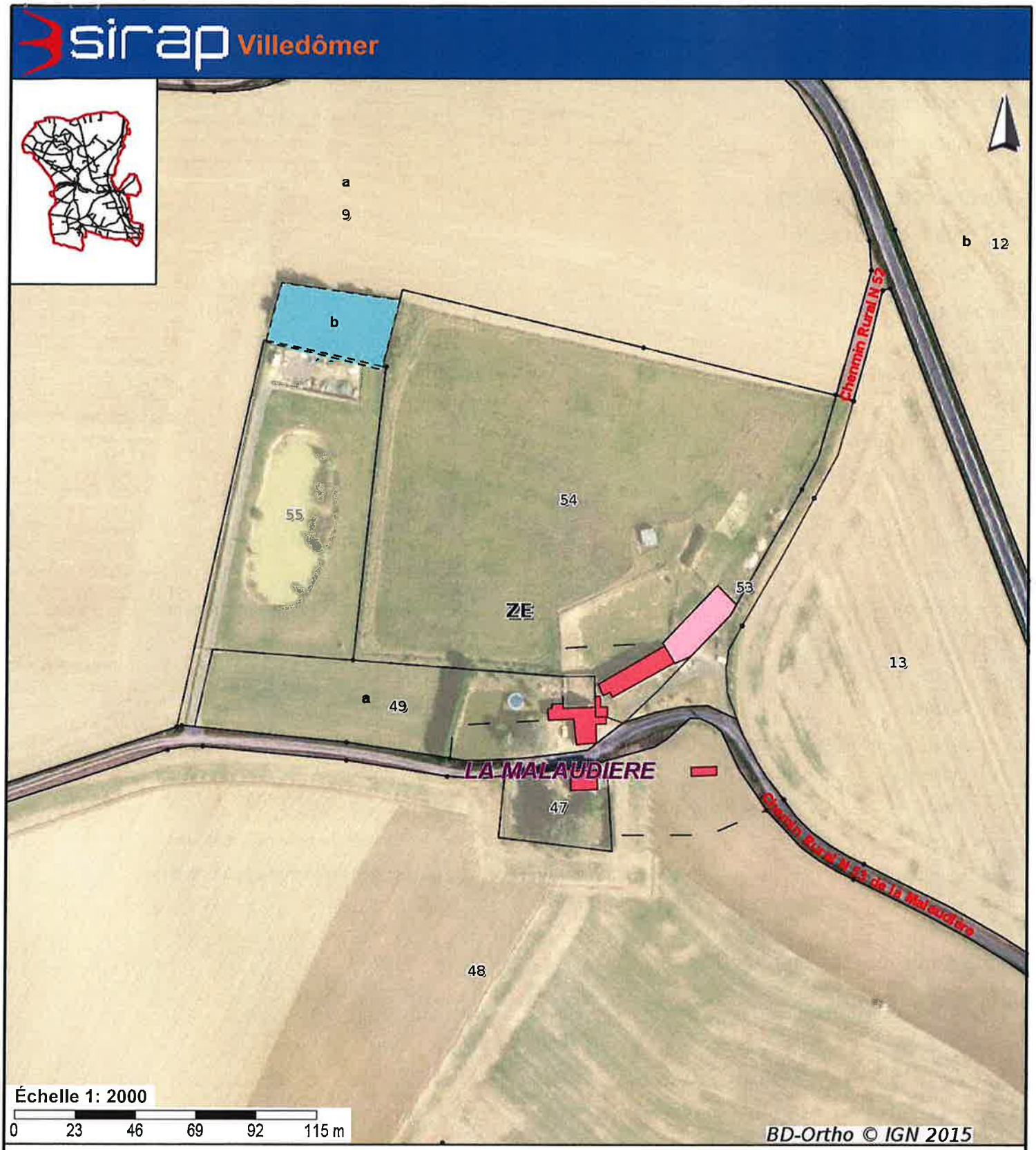

Cadastre

- Communes
- Parcelles

Batiments

- Bâtiment en dur
- Construction légère
- Sections cadastrales
- Subdivisions de section

sirap Villedômer

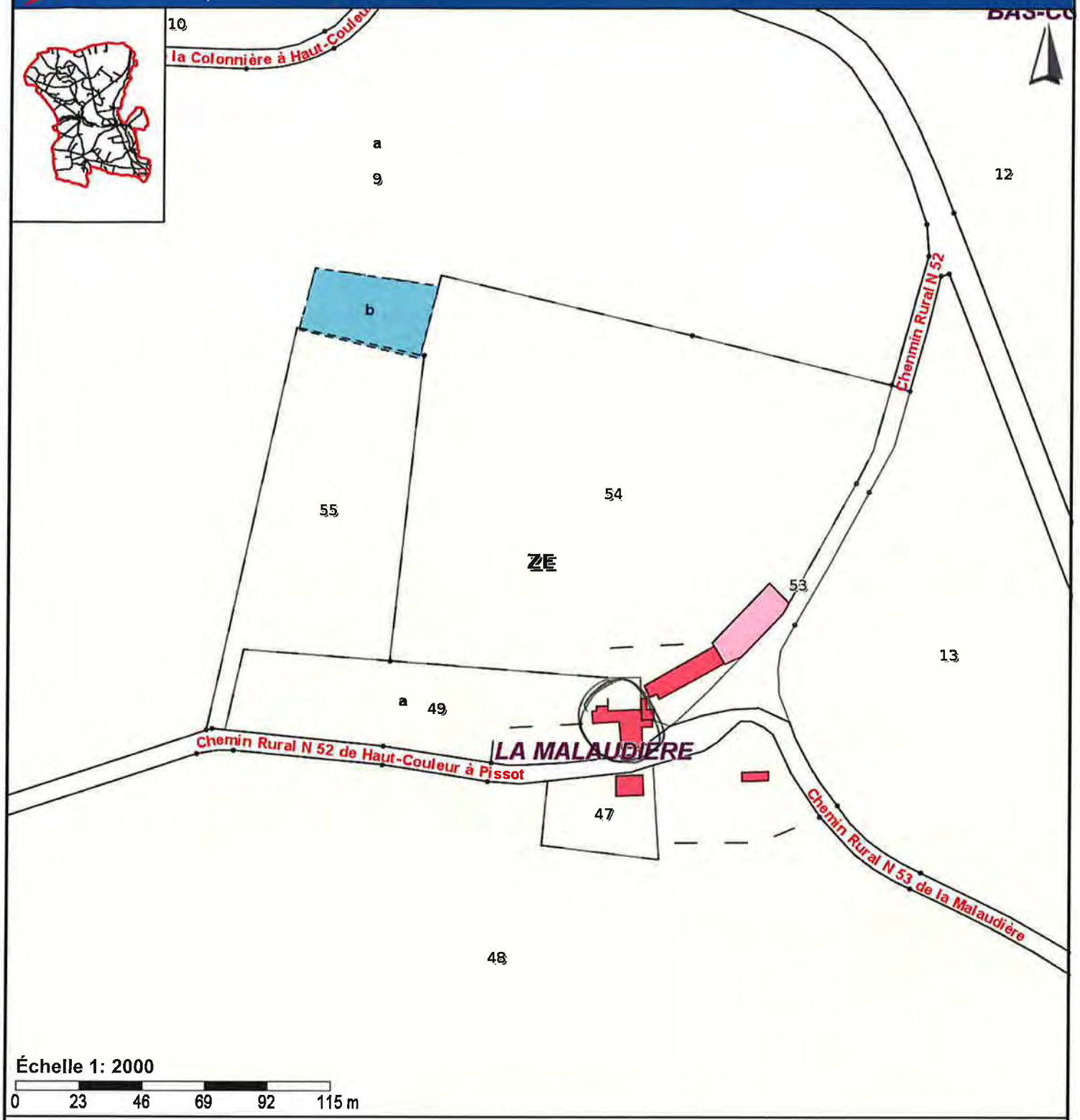

Échelle 1: 2000

0 23 46 69 92 115 m

Cadastre

- Communes
- Parcelles

Batiments

- Bâtiment en dur
- Construction légère
- Sections cadastrales
- Subdivisions de section



la Malandière

IV

24

géoportail

la Houssaye



© IGN 2019 - www.geoportail.gouv.fr/mentions-legales

Longitude : 0° 52′ 40″ E
Latitude : 47° 31′ 42″ N



La Houssaye

sirap Villedômer

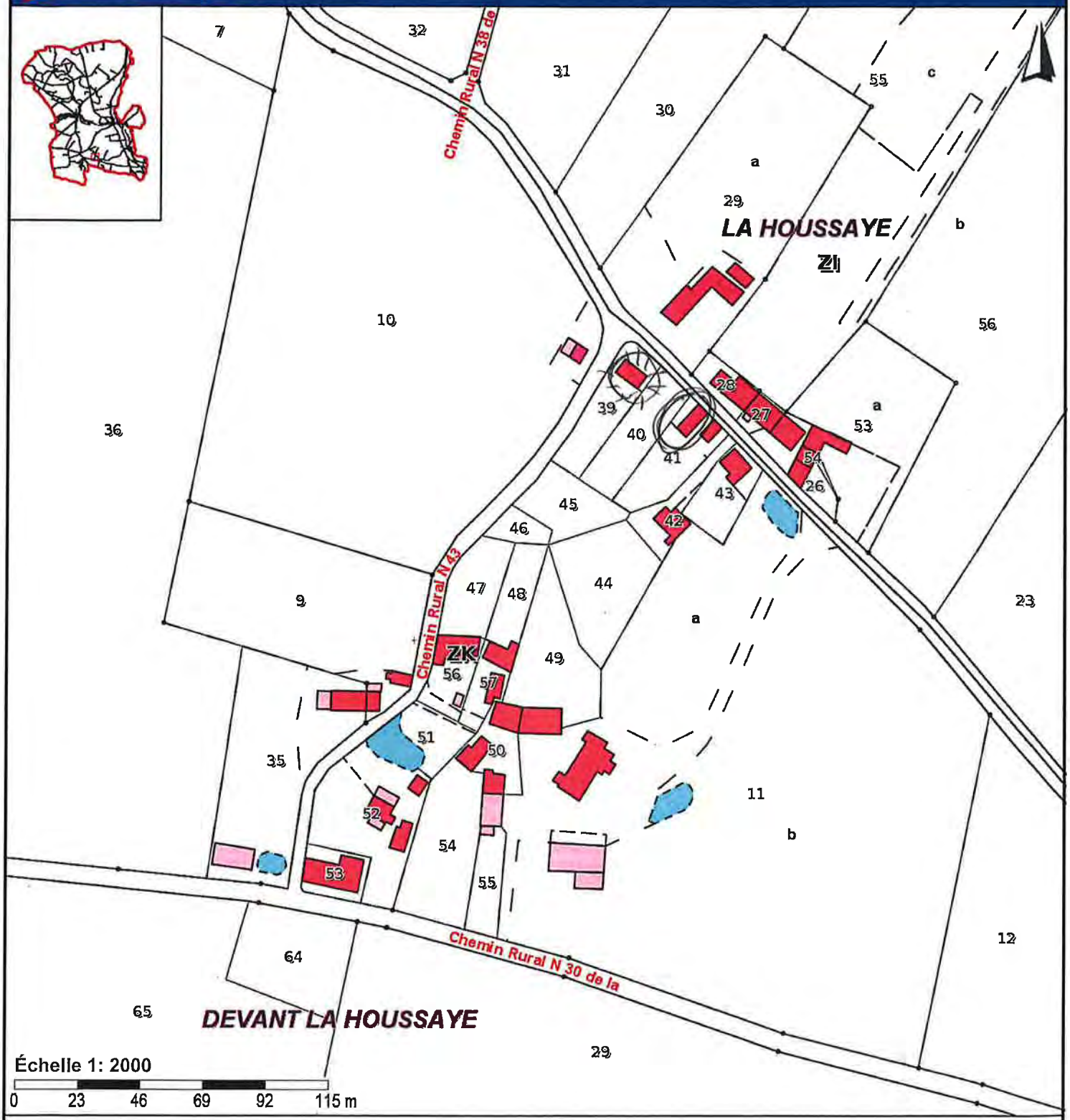

Cadastre

- Communes
- Parcelles

Batiments

- Bâtiment en dur
- Construction légère
- Sections cadastrales
- Subdivisions de section

IV (25)

géoportail

la Houssaye Mr Saillard



Longitude : 0° 5
Latitude : 47° 3

© IGN 2019 – www.geoportail.gouv.fr/mentions-legales

http://www.g... fr

sirap Villedômer

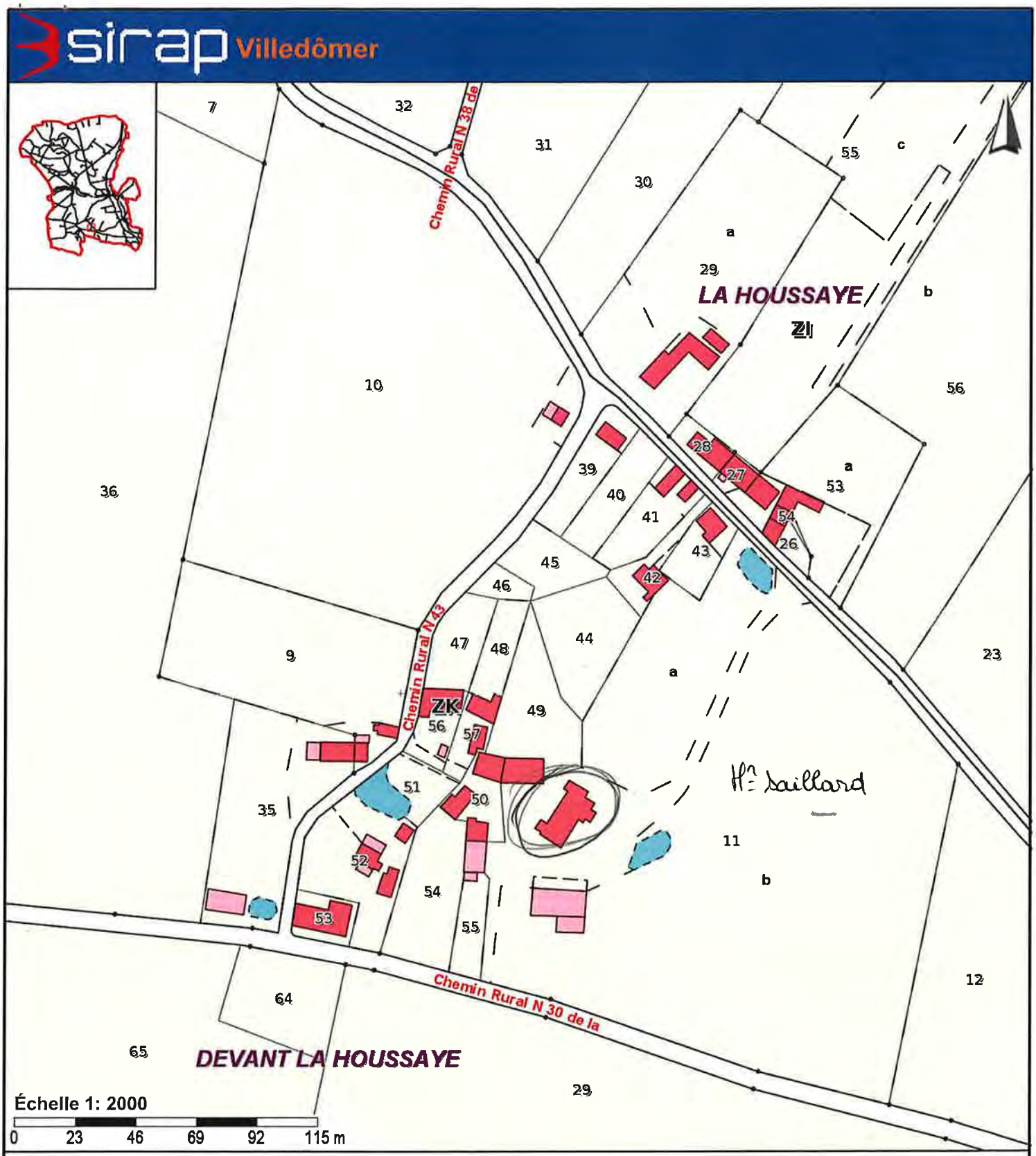

Cadastre

- Communes
- Parcelles

Batiments

- Bâtiment en dur
- Construction légère
- Sections cadastrales
- Subdivisions de section



La Houssaye (Sailland)

IV

23

géoportail

la Houssaye



© IGN 2019 - www.geoportail.gouv.fr/mentions-legales

Longitude : 0° 52′ 40″ E
Latitude : 47° 31′ 42″ N

sirap Villedômer

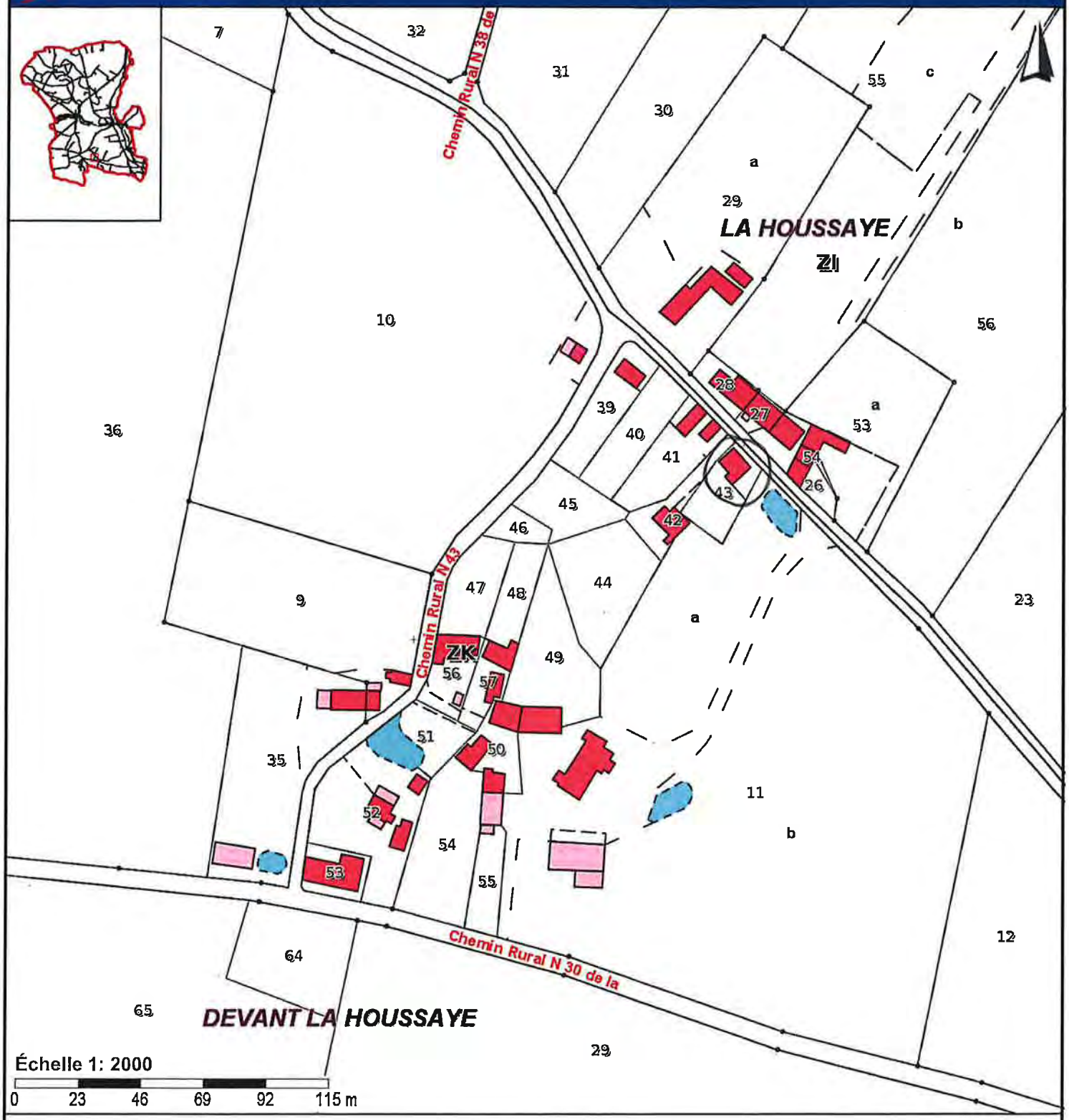

Cadastre

- Communes
- Parcelles

Batiments

- Bâtiment en dur
- Construction légère
- Sections cadastrales
- Subdivisions de section



La Houssaye.

IV

(31)

géoportail

la Hémond



© IGN 2019 - www.geoportail.gouv.fr/mentions-legales

Longitude : 0° 54′ 10″ E
Latitude : 47° 32′ 55″ N

sirap Villedômer

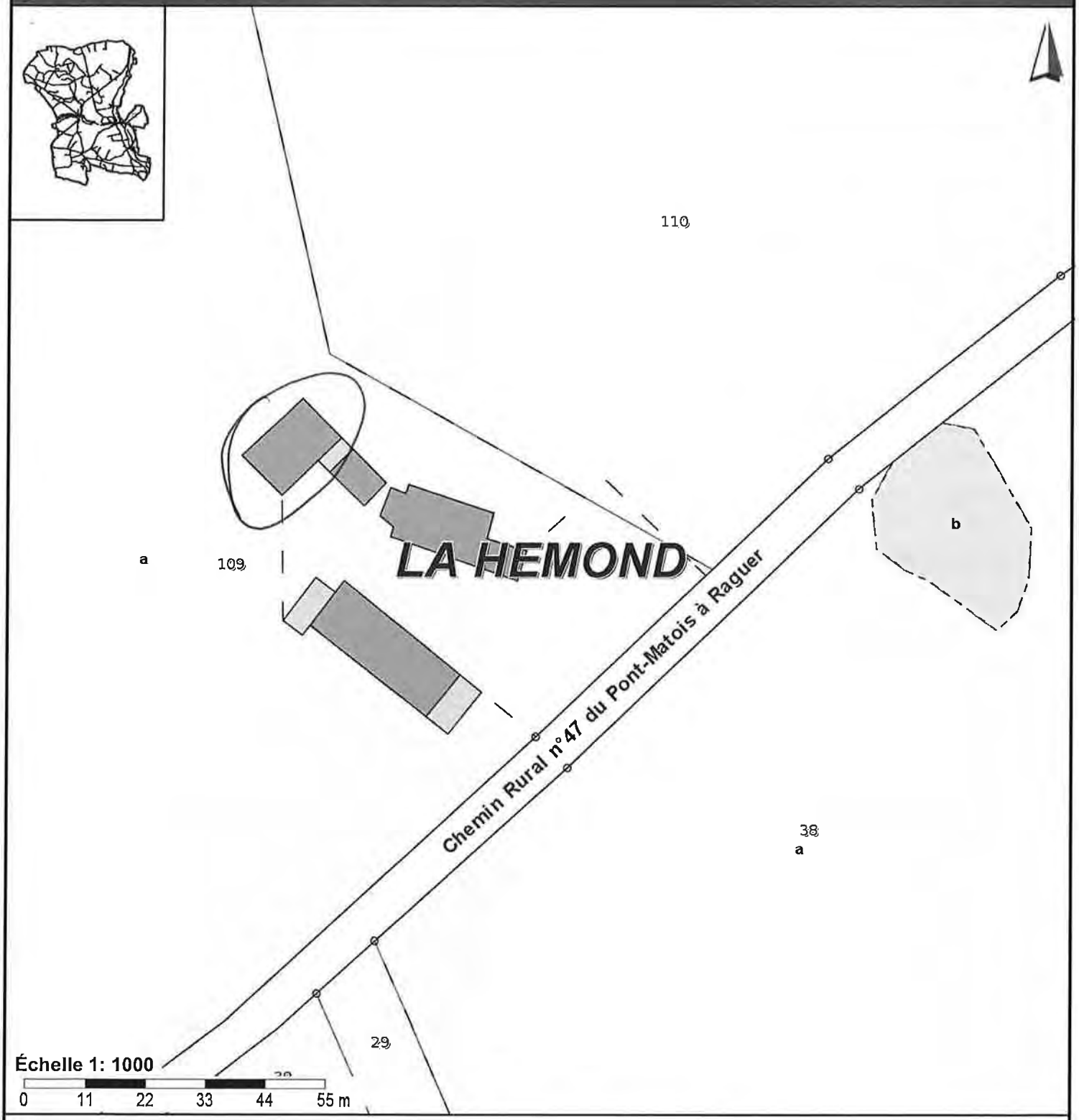

Cadastre

- Communes
- Parcelles

Batiments

- Bâtiment en dur
- Construction légère
- Sections cadastrales
- Subdivisions de section



La Hémard

IV

(36)

géoportail

la Guilbauderie



© IGN 2019 - www.geoportail.gouv.fr/mentions-legales

Longitude : 0° 52′ 18″ E
Latitude : 47° 33′ 49″ N

sirap Villedômer

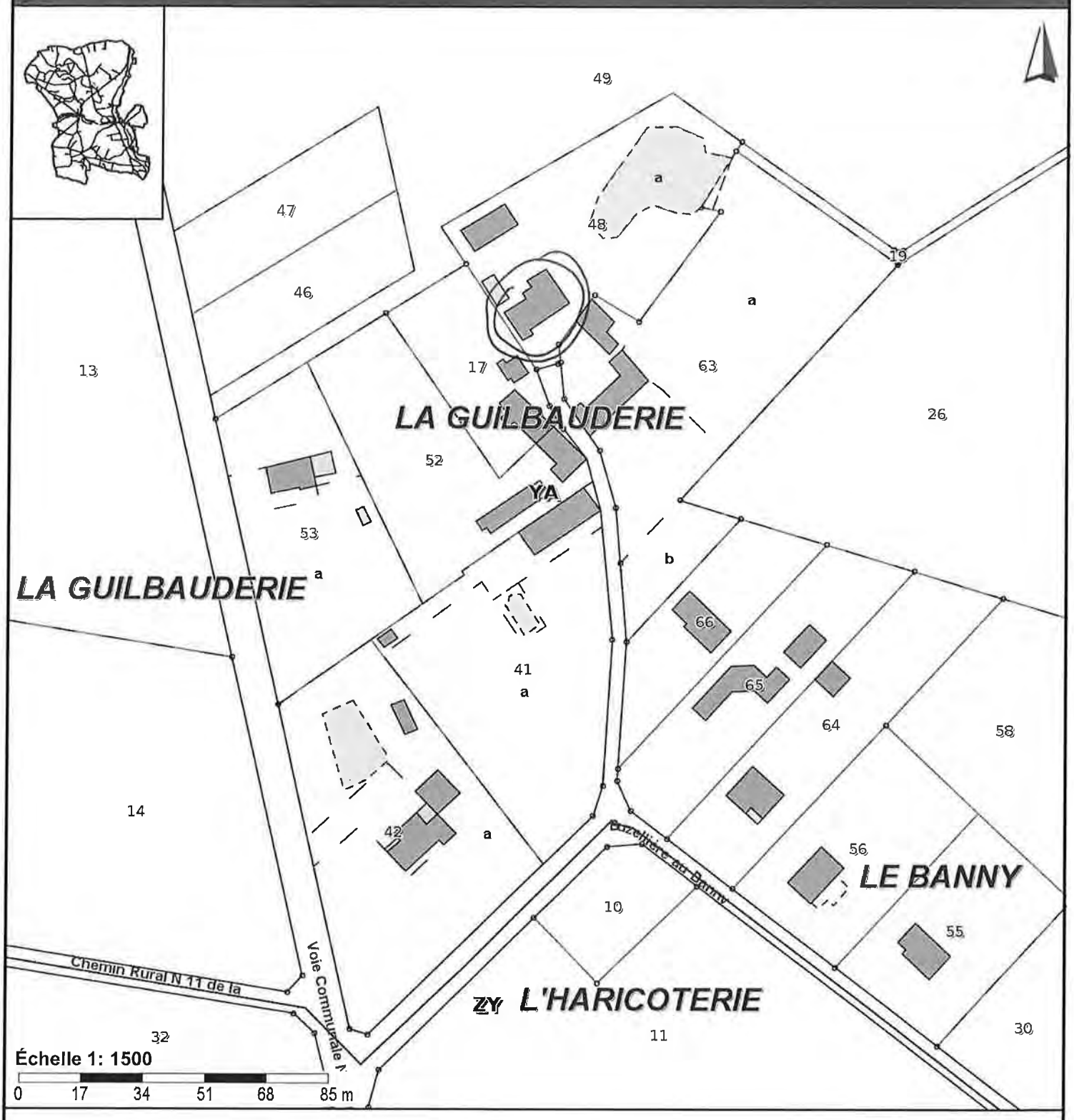

Cadastre

- Communes
- Parcelles

Batiments

- Bâtiment en dur
- Construction légère
- Sections cadastrales
- Subdivisions de section

La Guibaudenie

géoportail

la Gautellière



© IGN 2019 - www.geoportail.gouv.fr/mentions-legales

Longitude : 0° 51′ 05″ E
Latitude : 47° 31′ 20″ N

IV 9

sirap Villedômer

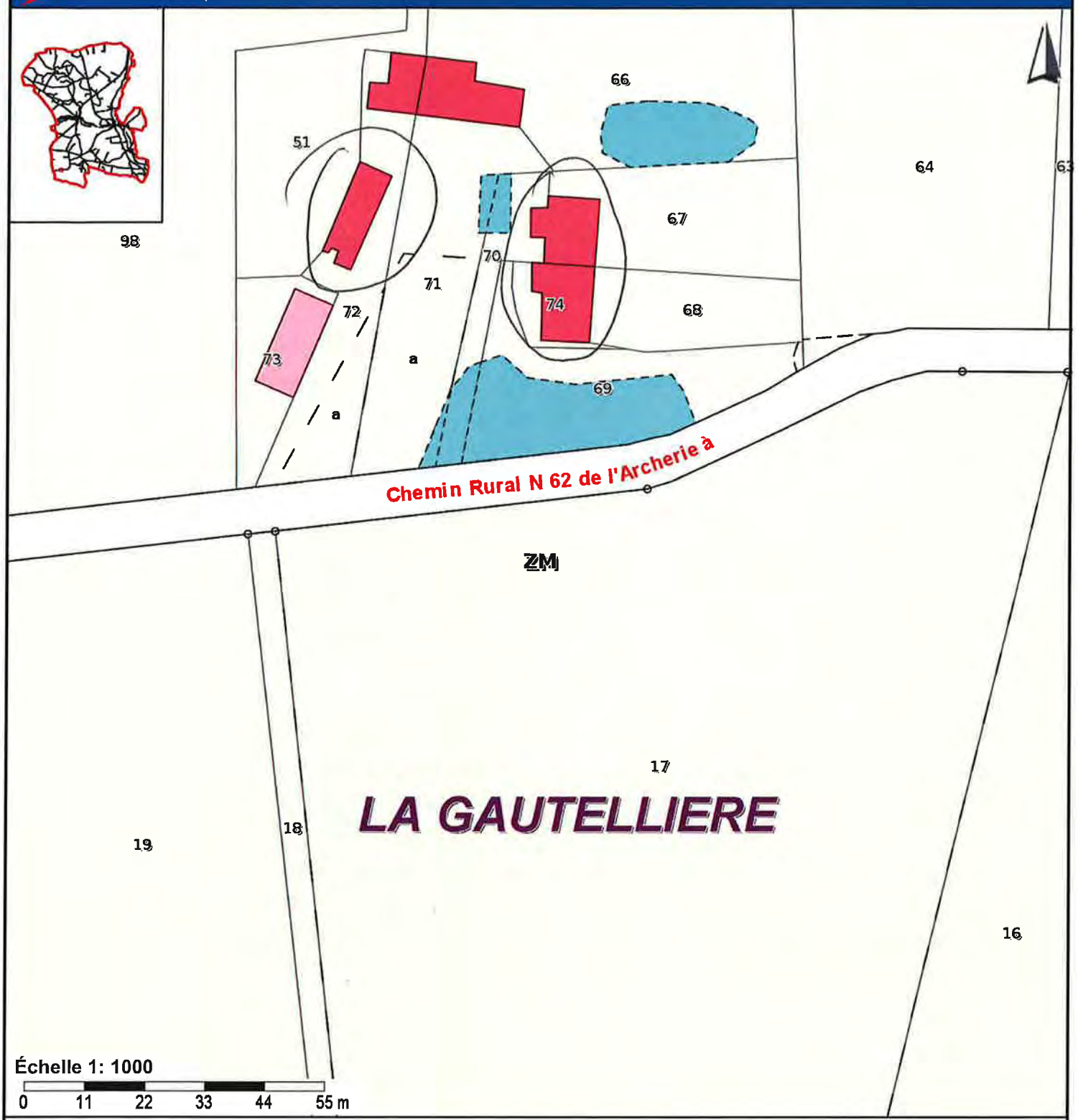

Cadastre

- Communes
- Parcelles

Batiments

- Bâtiment en dur
- Construction légère
- Sections cadastrales
- Subdivisions de section

La Sablière

LA GAUTELIÈRE

LA GRUTELLIÈRE

IV (17)

géoportail

la Frugerie



© IGN 2019 - www.geoportail.gouv.fr/mentions-legales

Longitude : 0° 50′ 12″ E
Latitude : 47° 33′ 38″ N

IV 17

sirap Villedômer

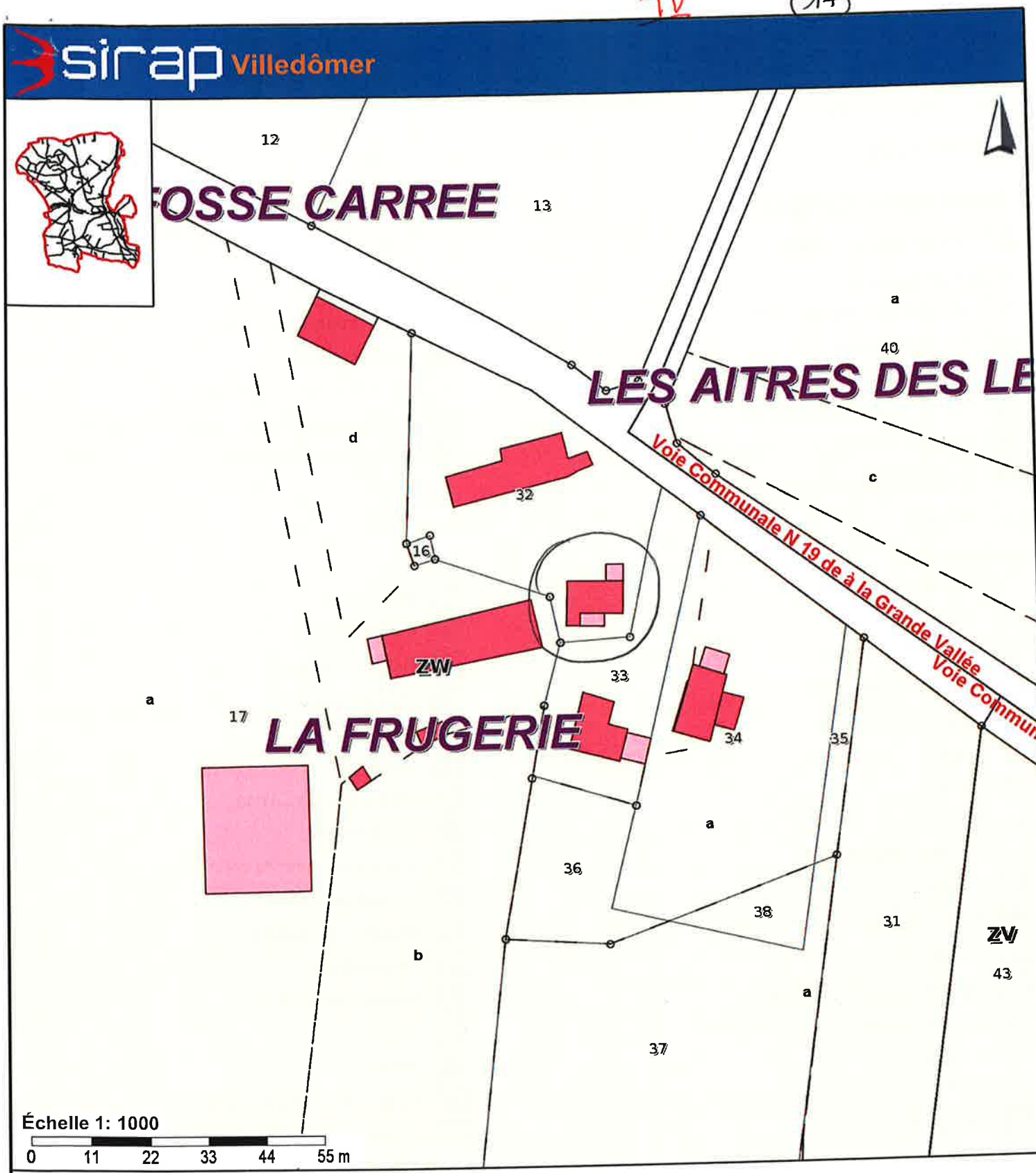

Cadastre

- Communes
- Parcelles

Batiments

- Bâtiment en dur
- Construction légère
- Sections cadastrales
- Subdivisions de section


LA FOURGERIE

géoportail

la Cuvasserie (Garreau)



© IGN 2019 - www.geoportail.gouv.fr/mentions-legales

Longitude : 0° 52′ 13″ E
Latitude : 47° 31′ 55″ N

IV 26

sirap Villedômer

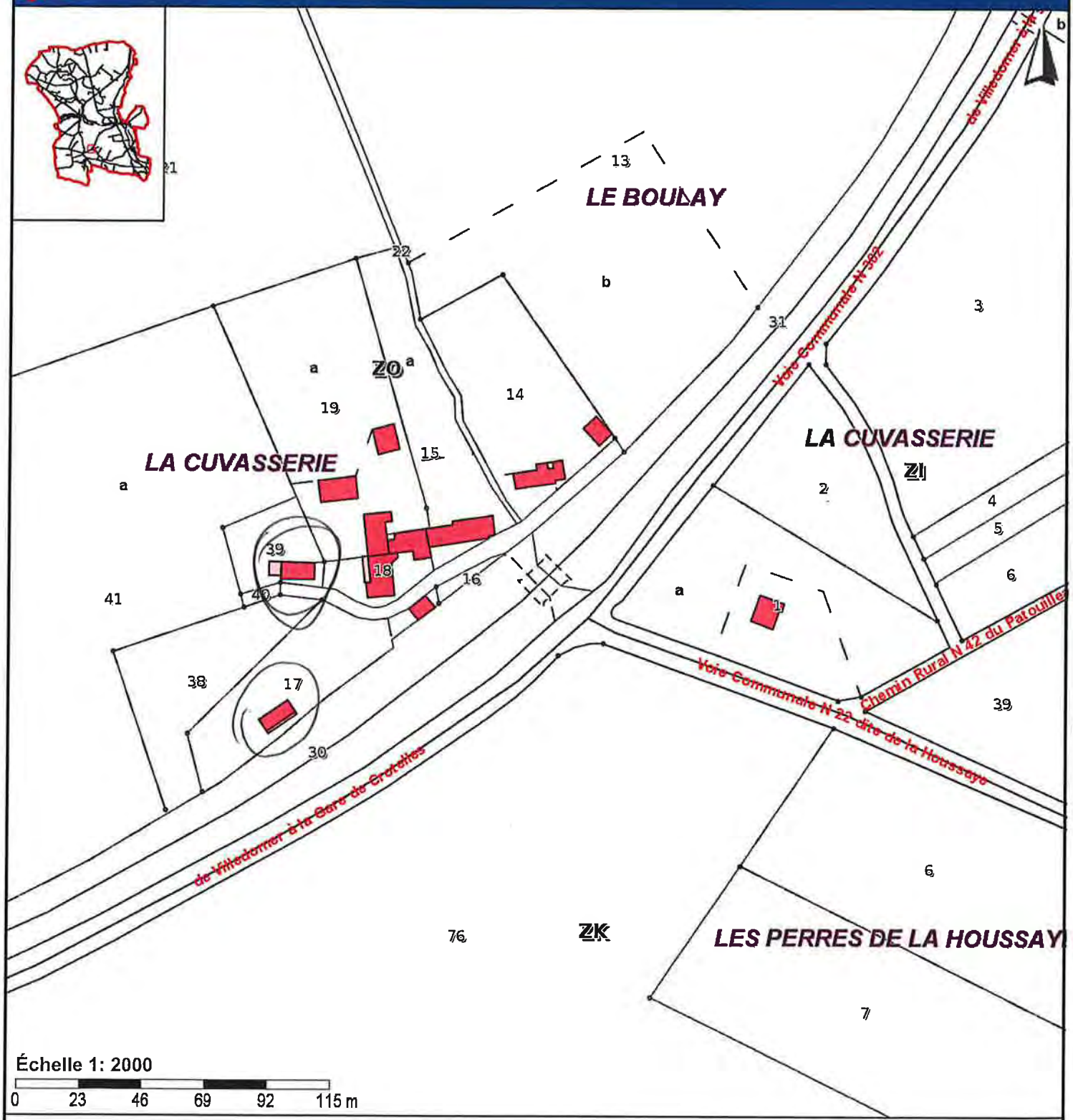

Cadastre

- Communes
- Parcelles

Batiments

- Bâtiment en dur
- Construction légère
- Sections cadastrales
- Subdivisions de section



Cuvasserie (Garand)

IV (27)

géoportail

la Cuvasserie (Garreau)



© IGN 2019 - www.geoportail.gouv.fr/mentions-legales

Longitude : 0° 52′ 13″ E
Latitude : 47° 31′ 55″ N

IV (27)

sirap Villedômer

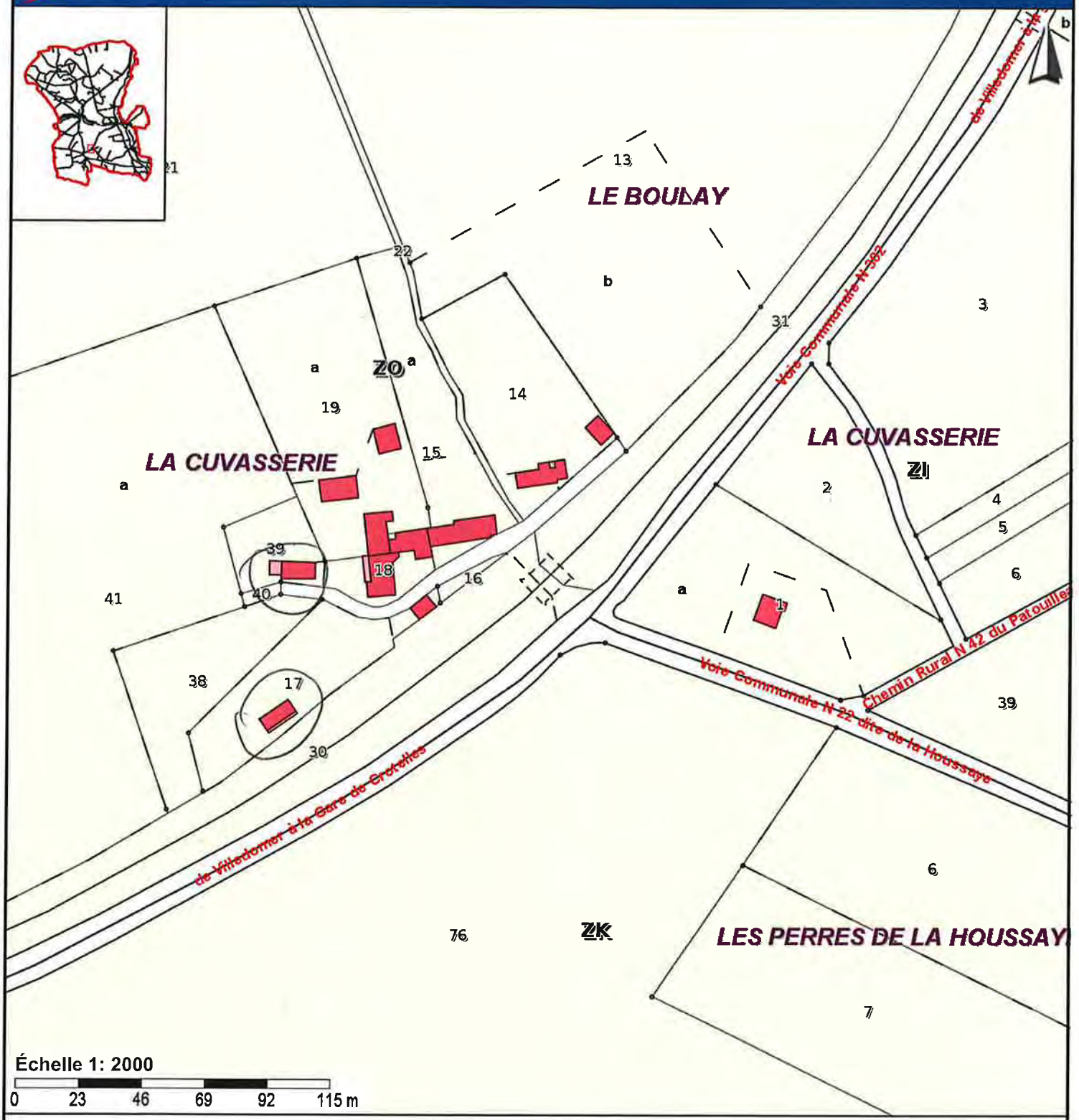

Cadastre

- Communes
- Parcelles

Batiments

- Bâtiment en dur
- Construction légère
- Sections cadastrales
- Subdivisions de section

De : chantalgonzalez@orange.fr
Date : 16/05/2019 à 17:56
Pour : mairie@villedomer.fr

Envoyé depuis l'application Mail Orange

photo_1.JPG



Pièces jointes :

photo_1.JPG 1,1 Mo

Cuvasserie (garand)

IV

28

géoportail

la Cuvasserie



© IGN 2019 - www.geoportail.gouv.fr/mentions-legales

Longitude : 0° 52′ 16″ E
Latitude : 47° 31′ 57″ N

IV (28)

sirap Villedômer

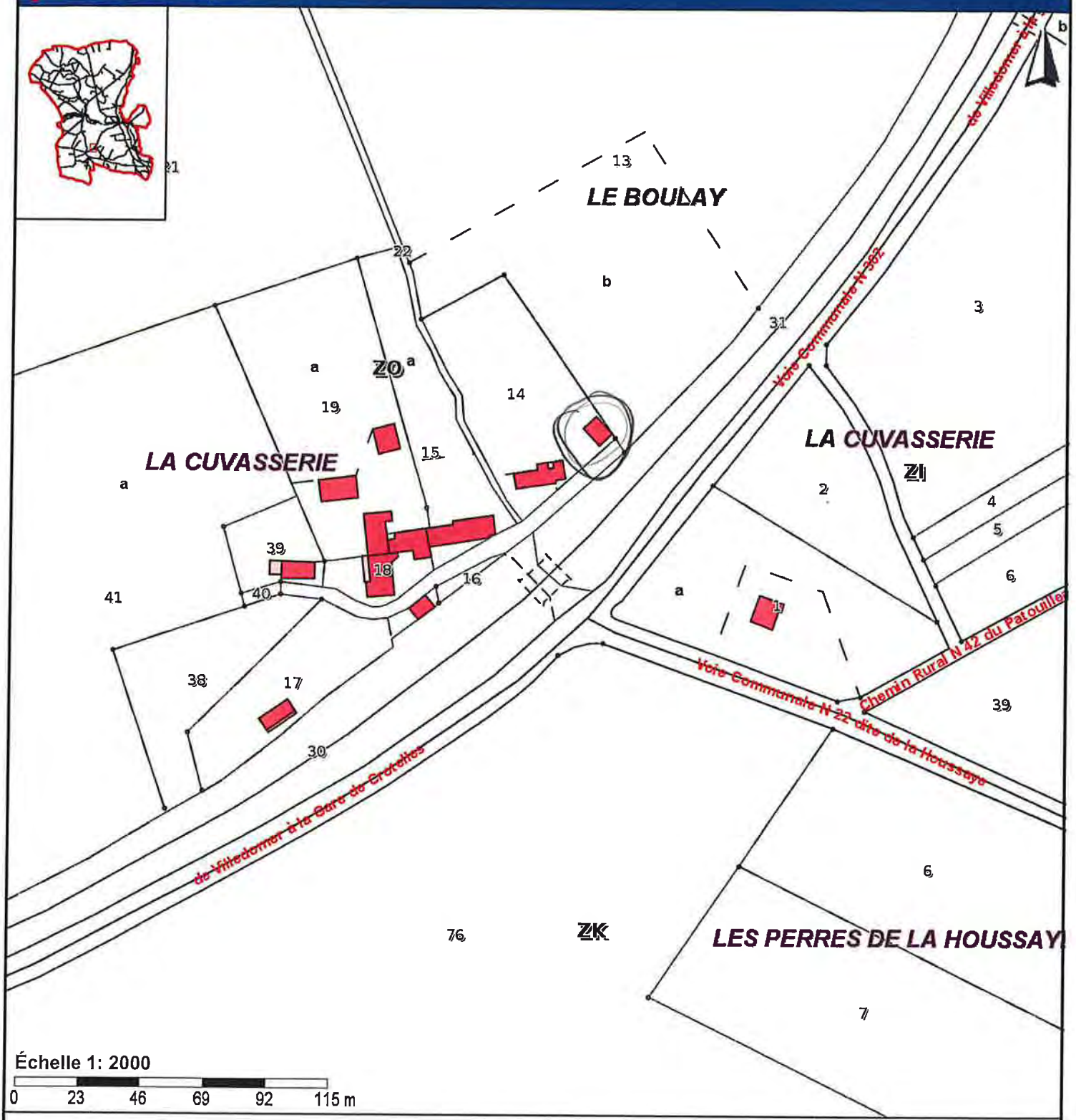

Échelle 1: 2000

0 23 46 69 92 115 m

Cadastre

- Communes
- Parcelles

Batiments

- Bâtiment en dur
- Construction légère
- Sections cadastrales
- Subdivisions de section



La Cuvasserie

IV

14

géoportail

la Chardonnerie



© IGN 2019 - www.geoportail.gouv.fr/mentions-legales

Longitude : 0° 50′ 29″ E
Latitude : 47° 34′ 48″ N

sirap Villedômer

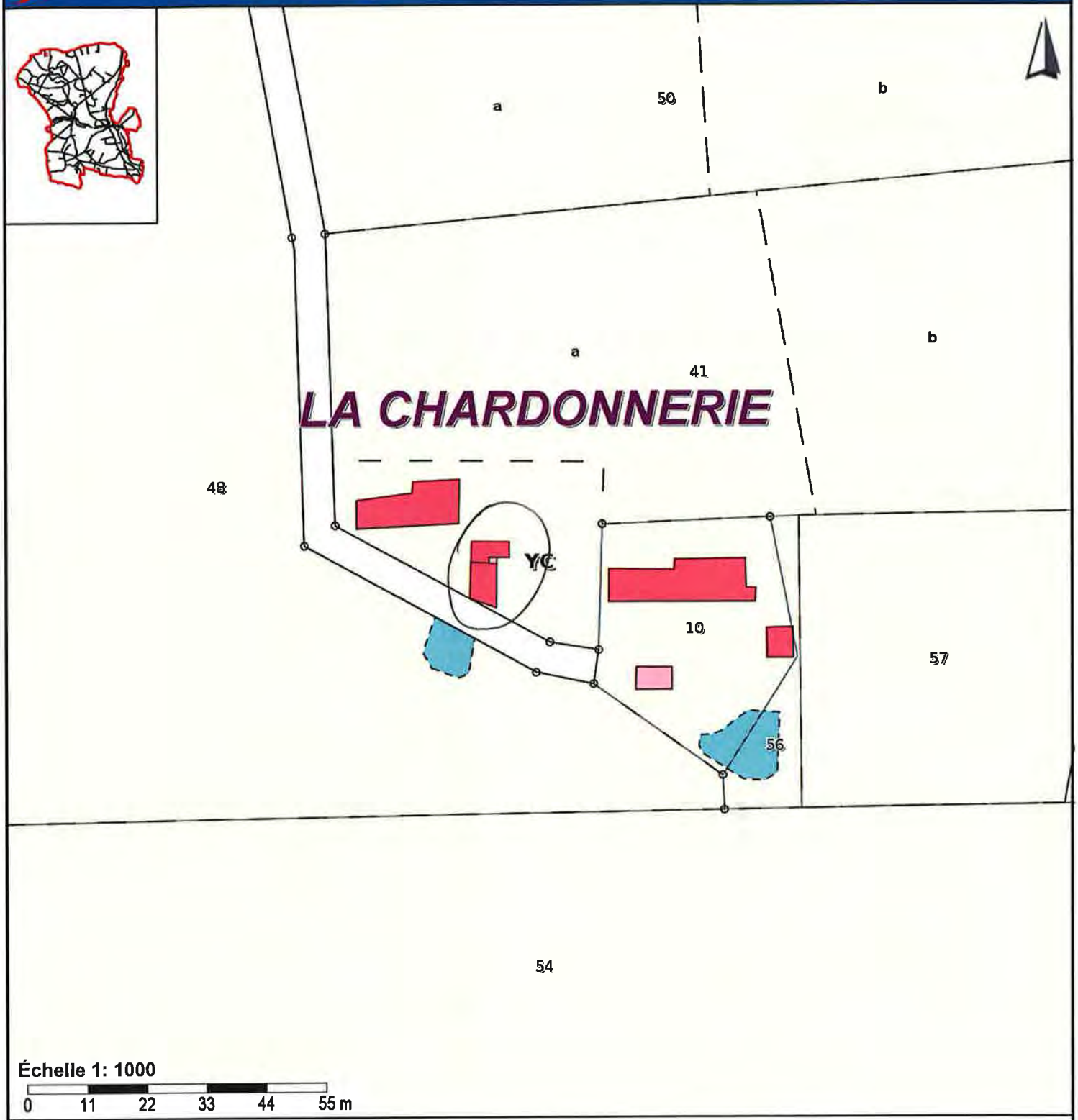

Échelle 1: 1000

0 11 22 33 44 55 m

Cadastre

- Communes
- Parcelles

Batiments

- Bâtiment en dur
- Construction légère
- Sections cadastrales
- Subdivisions de section

LA CHARDONNERIE

IV

(16)

géoportail

la Bouquinière



© IGN 2019 - www.geoportail.gouv.fr/mentions-legales

Longitude : 0° 49′ 22″ E
Latitude : 47° 34′ 14″ N

IV (16)

sirap Villedômer

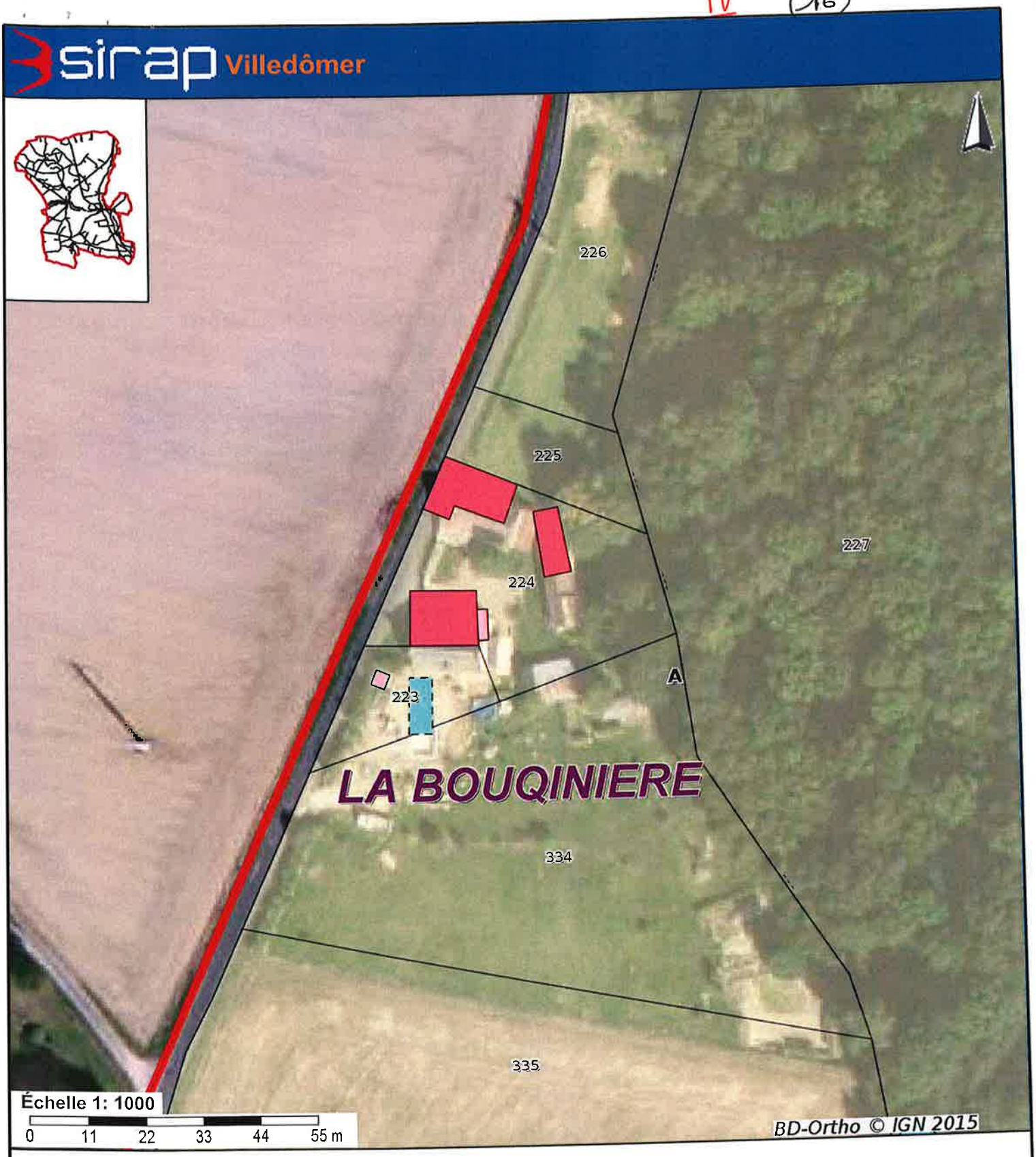

Cadastre

- Communes
- Parcelles

Batiments

- Bâtiment en dur
- Construction légère
- Sections cadastrales
- Subdivisions de section

sirap Villedômer



Cadastre

- Communes
- Parcelles

Batiments

- Bâtiment en dur
- Construction légère
- Sections cadastrales
- Subdivisions de section





TV (4)

géoportail

Haut Couleur



© IGN 2019 - www.geoportail.gouv.fr/mentions-legales

Longitude : 0° 54′ 33″ E
Latitude : 47° 31′ 29″ N

IV (4)

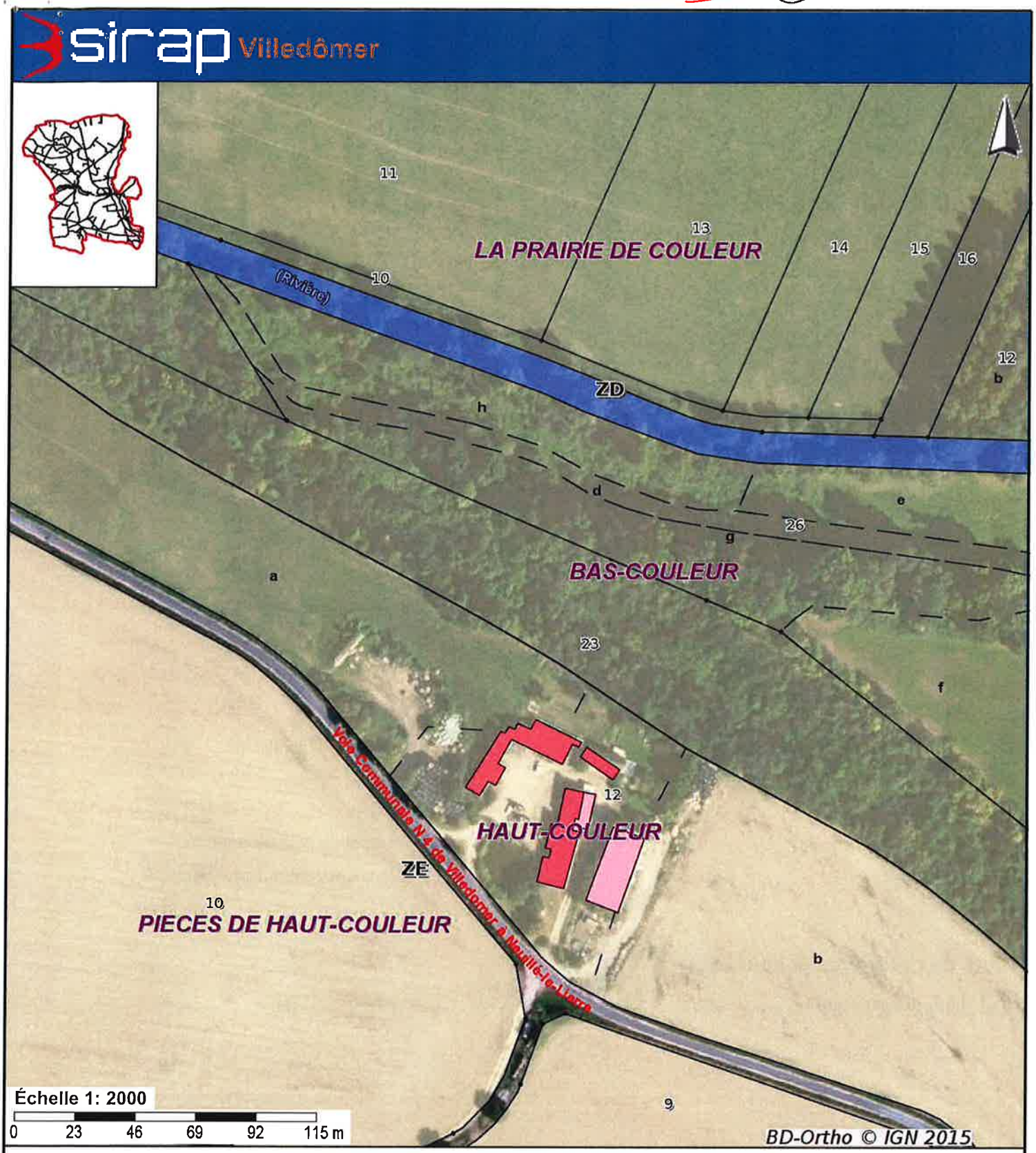

Cadastre

- Communes
- Parcelles

Batiments

- Bâtiment en dur
- Construction légère
- Sections cadastrales
- Subdivisions de section

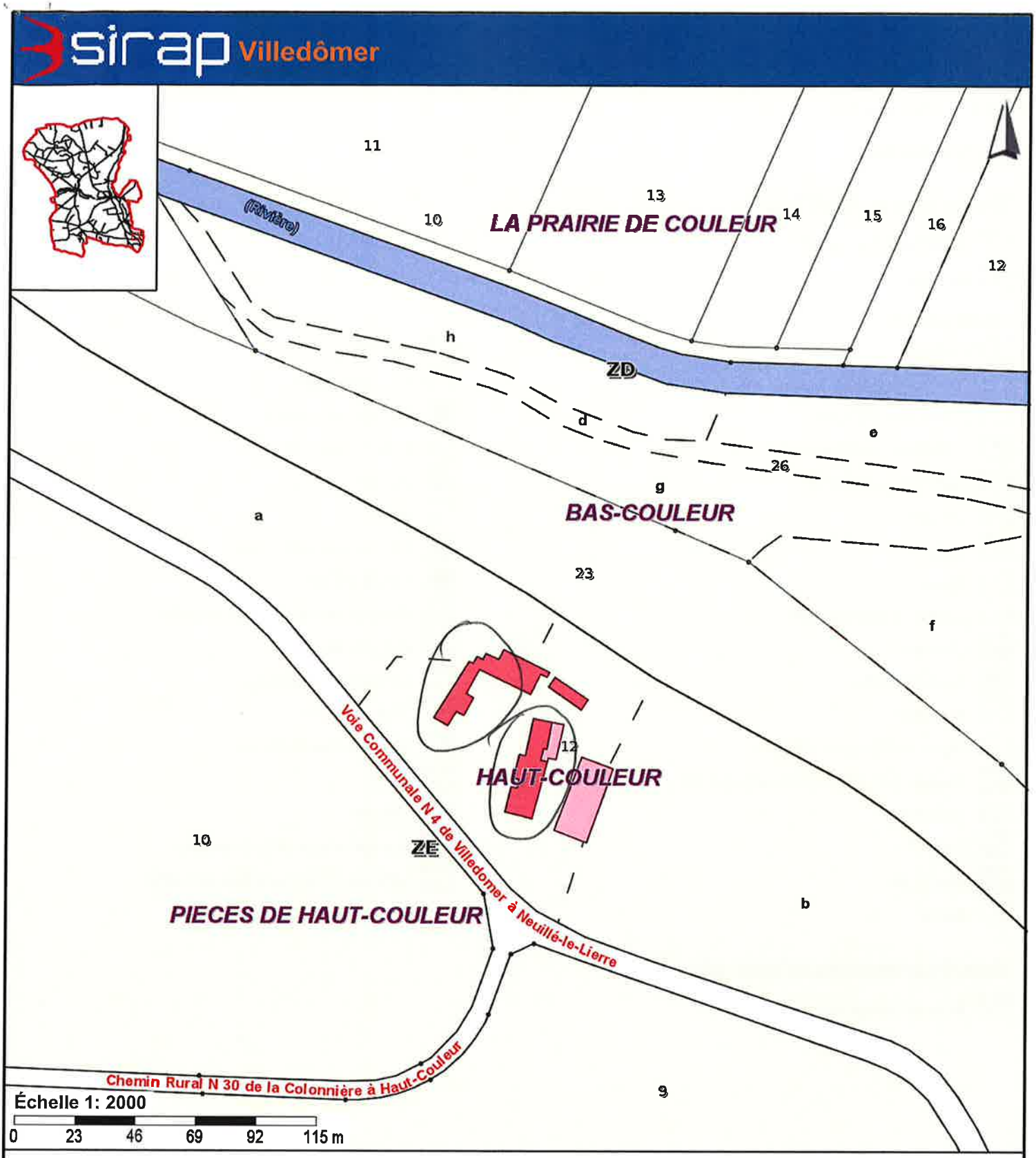

Cadastre

- Communes
- Parcelles

Batiments

- Bâtiment en dur
- Construction légère
- Sections cadastrales
- Subdivisions de section

De : chantalgonzalez@orange.fr
Date : 16/05/2019 à 17:57
Pour : mairie@villedomer.fr

Envoyé depuis l'application Mail Orange

photo_1.JPG



Pièces jointes :

photo_1.JPG 2,7 Mo



Haut Couleur 1



Haut-Couleur ?

IV

39

géoportail

Gatines



© IGN 2019 - www.geoportail.gouv.fr/mentions-legales

Longitude : 0° 50′ 41″ E
Latitude : 47° 34′ 16″ N

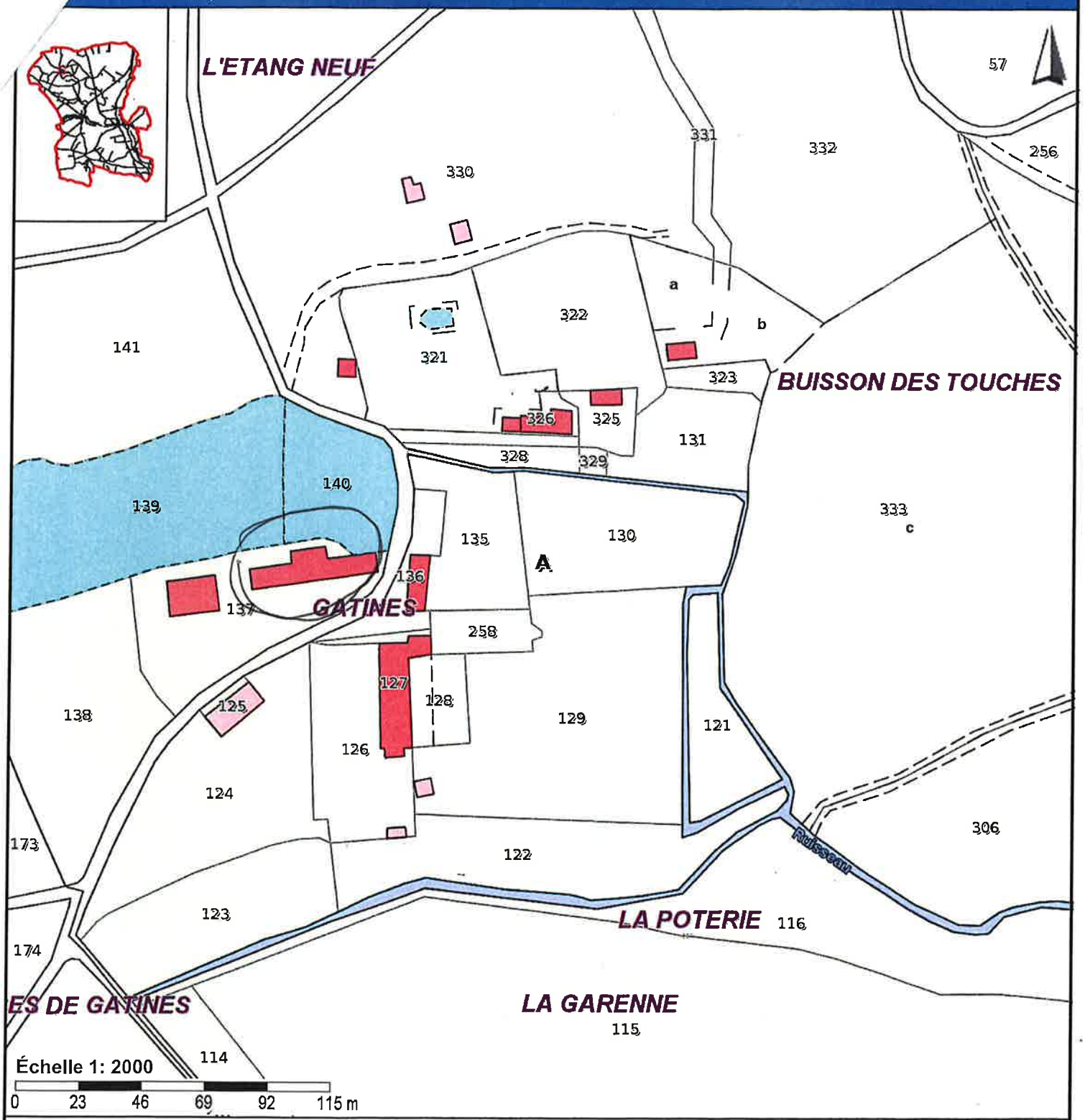

Cadastre

- Communes
- Parcelles

Batiments

- Bâtiment en dur
- Construction légère
- Sections cadastrales
- Subdivisions de section



Gâtines (Javet)

IV (8)

géoportail

Bois Canon



© IGN 2019 - www.geoportail.gouv.fr/mentions-legales

Longitude : 0° 52′ 01″ E
Latitude : 47° 31′ 19″ N

IV

sirap Villedômer

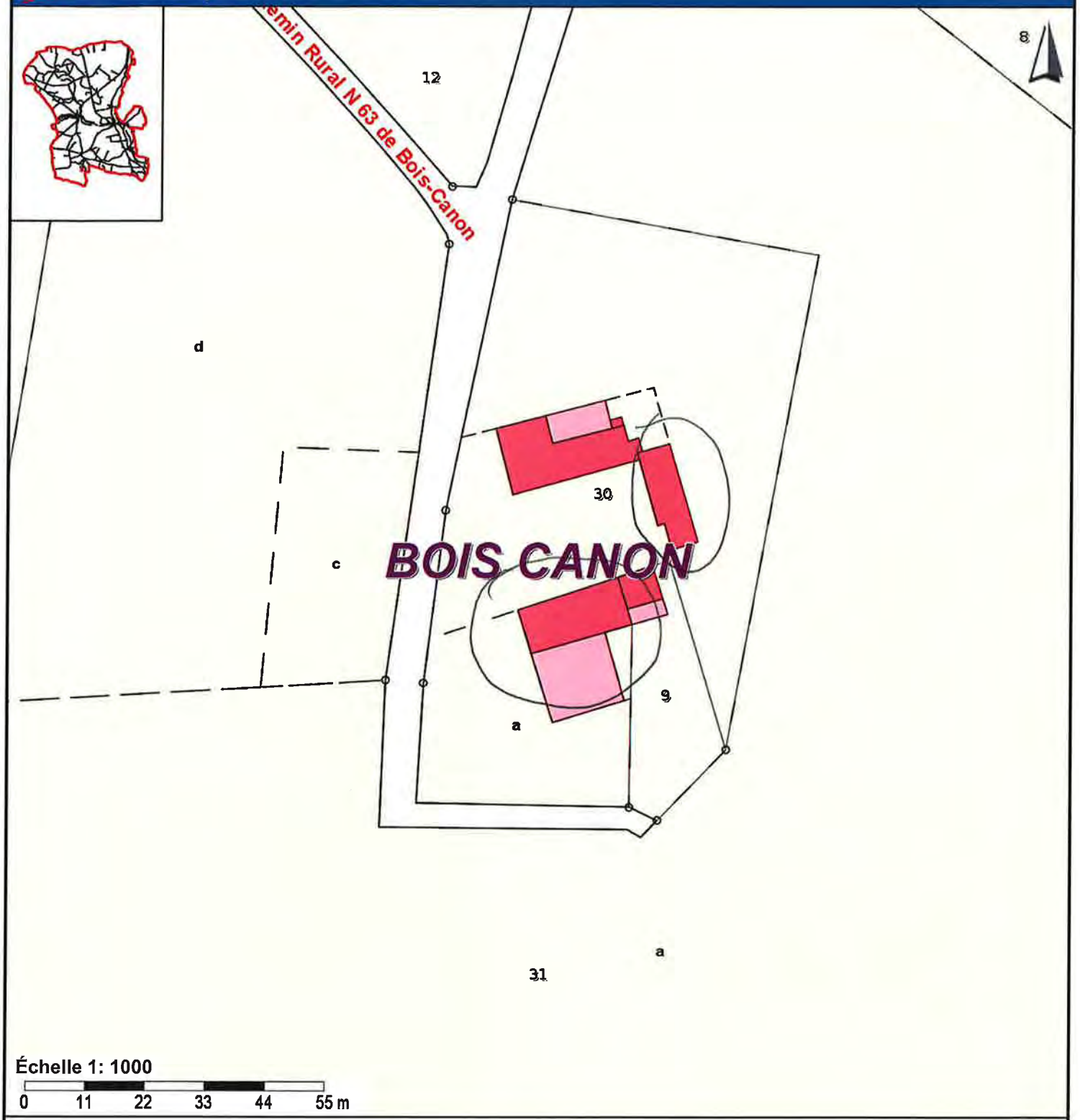

Échelle 1: 1000

0 11 22 33 44 55 m

Cadastre

- Communes
- Parcelles

Batiments

- Bâtiment en dur
- Construction légère
- Sections cadastrales
- Subdivisions de section



BOIS CANON



BOIS CANON

géoportail

Bas couleur

IV (1)



© IGN 2019 - www.geoportail.gouv.fr/mentions-legales

Longitude : 0° 54' 45" E
Latitude : 47° 31' 31" N

sirap Villedômer

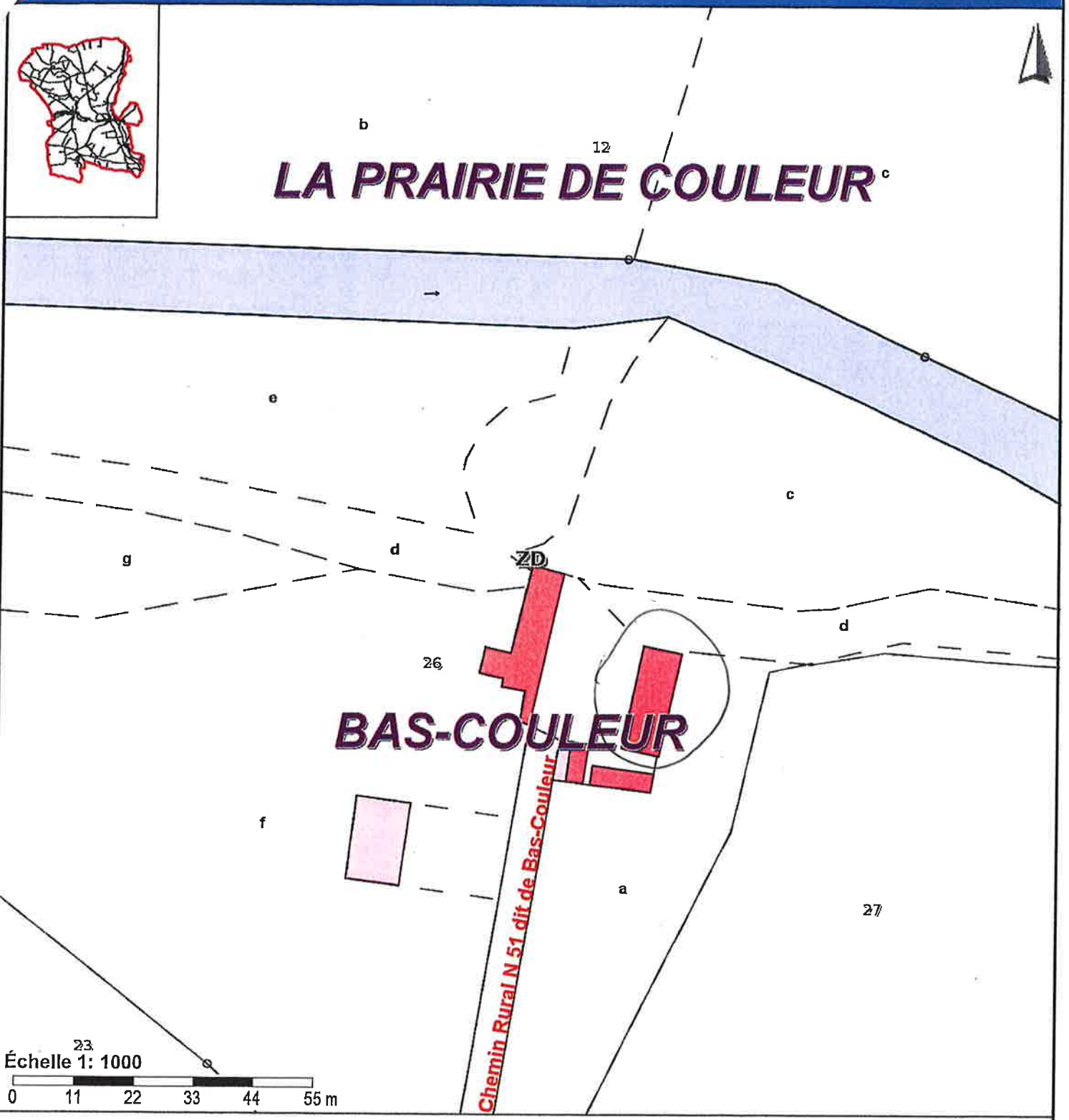

Cadastre

- Communes
- Parcelles

Batiments

- Bâtiment en dur
- Construction légère
- Sections cadastrales
- Subdivisions de section

géoportail

Plein champ



© IGN 2019 - www.geoportail.gouv.fr/mentions-legales

Longitude : 0° 50' 49" E
Latitude : 47° 31' 38" N

sirap Villedômer

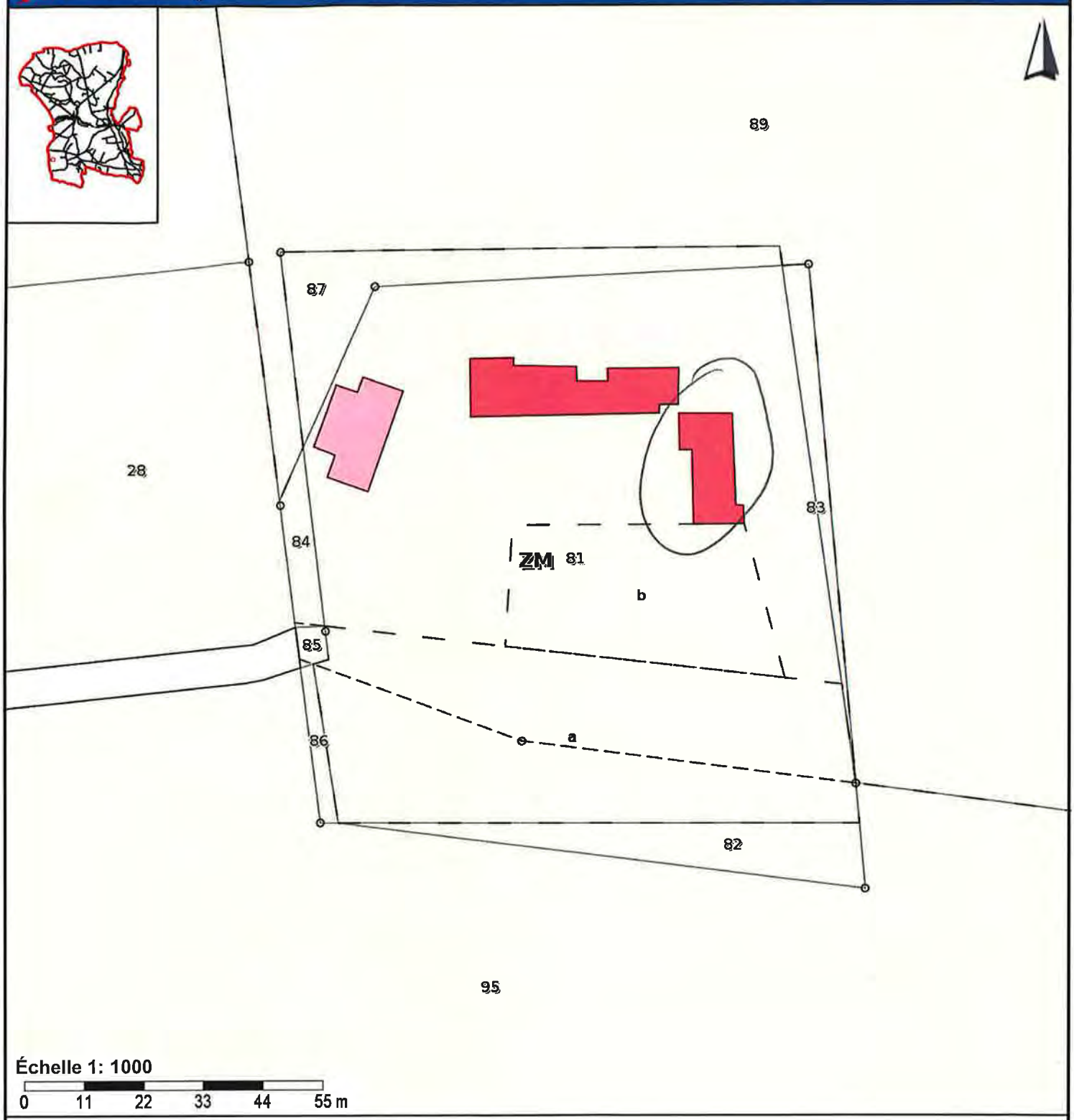

Échelle 1: 1000

0 11 22 33 44 55 m

Cadastre

- Communes
- Parcelles

Batiments

- Bâtiment en dur
- Construction légère
- Sections cadastrales
- bdivisions de section

sirap Villedômer

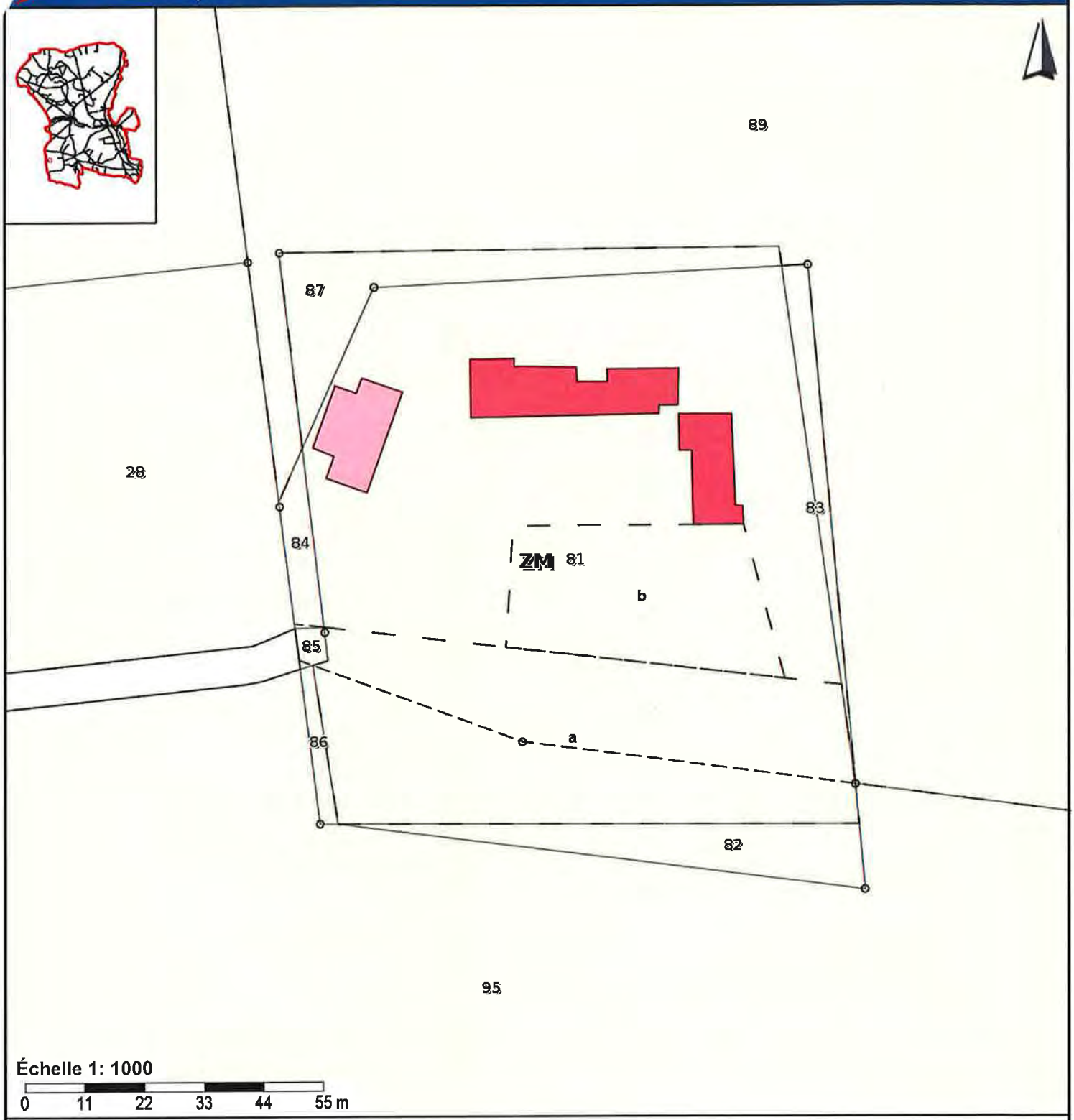

Échelle 1: 1000

0 11 22 33 44 55 m

Cadastre

- Communes
- Parcelles

Batiments

- Bâtiment en dur
- Construction légère
- Sections cadastrales
- Subdivisions de section

PLEIN CHAMP

IV

5

géoportail

Moulin de la Vasrole



© IGN 2019 - www.geoportail.gouv.fr/mentions-legales

Longitude : 0° 54′ 00″ E
Latitude : 47° 31′ 57″ N

III 5

sirap Villedômer

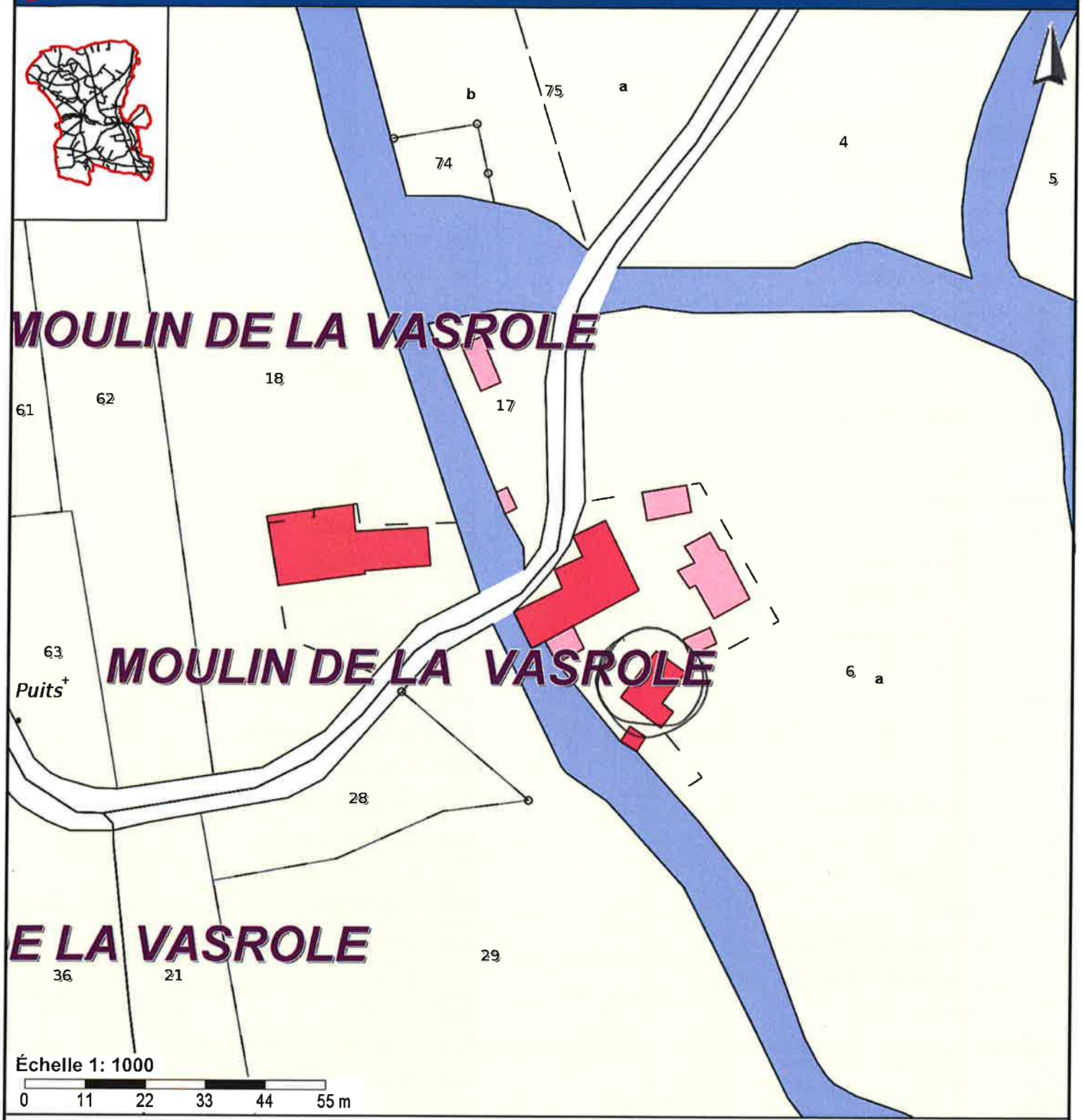

Cadastre

- Communes
- Parcelles

Batiments

- Bâtiment en dur
- Construction légère
- Sections cadastrales
- Subdivisions de section

IV (15)

géoportail

les Grands Champs



© IGN 2019 - www.geoportail.gouv.fr/mentions-legales

Longitude : 0° 52′ 23″ E
Latitude : 47° 34′ 53″ N

IV 15

sirap Villedômer



Cadastre

- Communes
- Parcelles

Batiments

- Bâtiment en dur
- Construction légère
- Sections cadastrales
- Subdivisions de section



IV (13)

géoportail

les Galochères



© IGN 2019 - www.geoportail.gouv.fr/mentions-legales

Longitude : 0° 51′ 24″ E
Latitude : 47° 34′ 45″ N

TV 13

sirap Villedômer



Cadastre

- Communes
- Parcelles

Batiments

- Bâtiment en dur
- Construction légère
- Sections cadastrales
- Subdivisions de section



LES GALOCHERES 1



LES GALOCHERES 2

IV 12

géoportail

les Galochères



© IGN 2019 - www.geoportail.gouv.fr/mentions-legales

Longitude : 0° 51′ 32″ E
Latitude : 47° 34′ 45″ N

IV (12)

sirap Villedômer

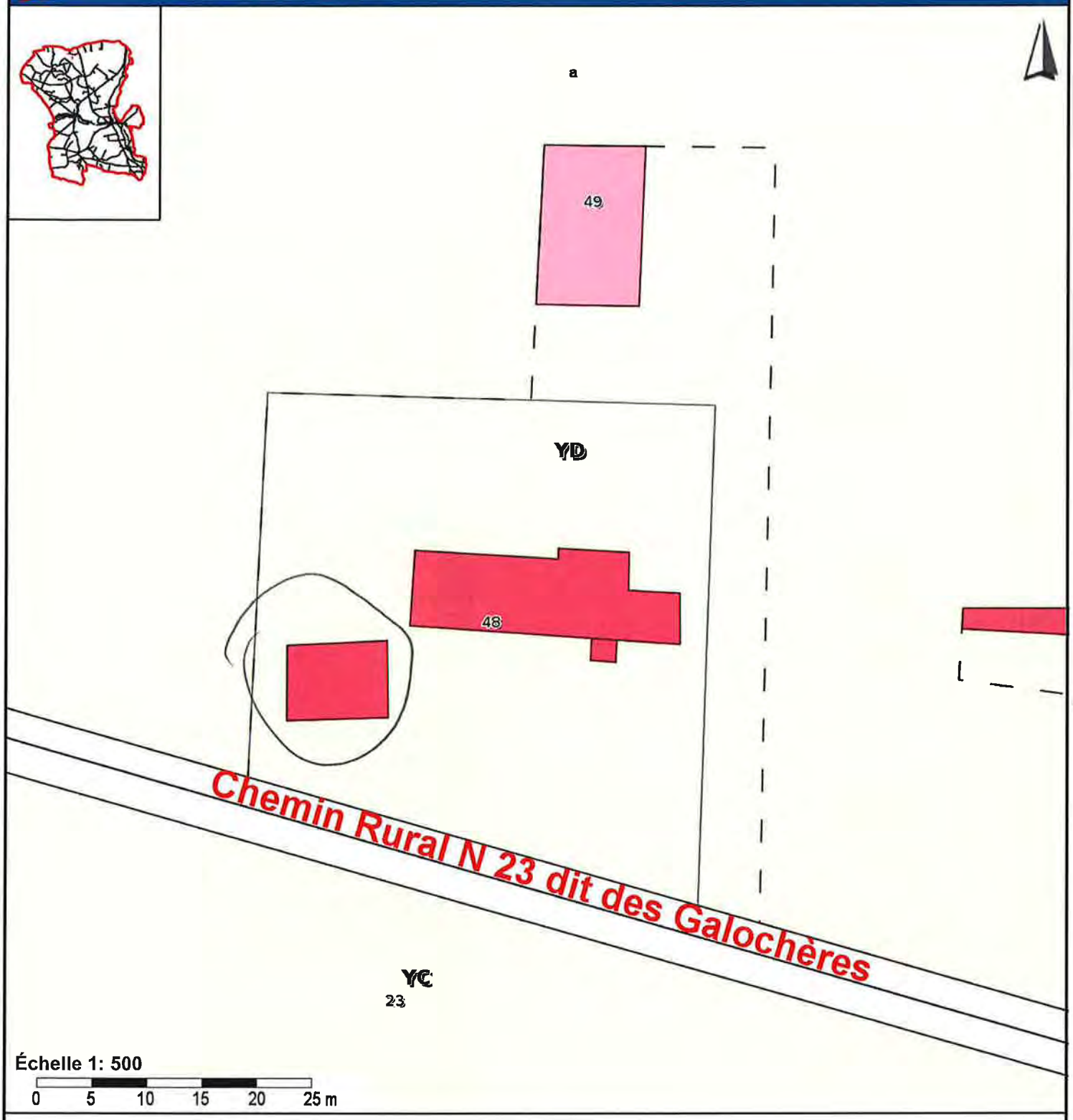

Cadastre

- Communes
- Parcelles

Batiments

- Bâtiment en dur
- Construction légère
- Sections cadastrales
- Subdivisions de section



LES GALOCHERES

IV

(7)

géoportail

Les Brosses - J. Gauthier



© IGN 2019 - www.geoportail.gouv.fr/mentions-legales

Longitude : 0° 52′ 12″ E
Latitude : 47° 31′ 22″ N

IV 7

sirap Villedômer

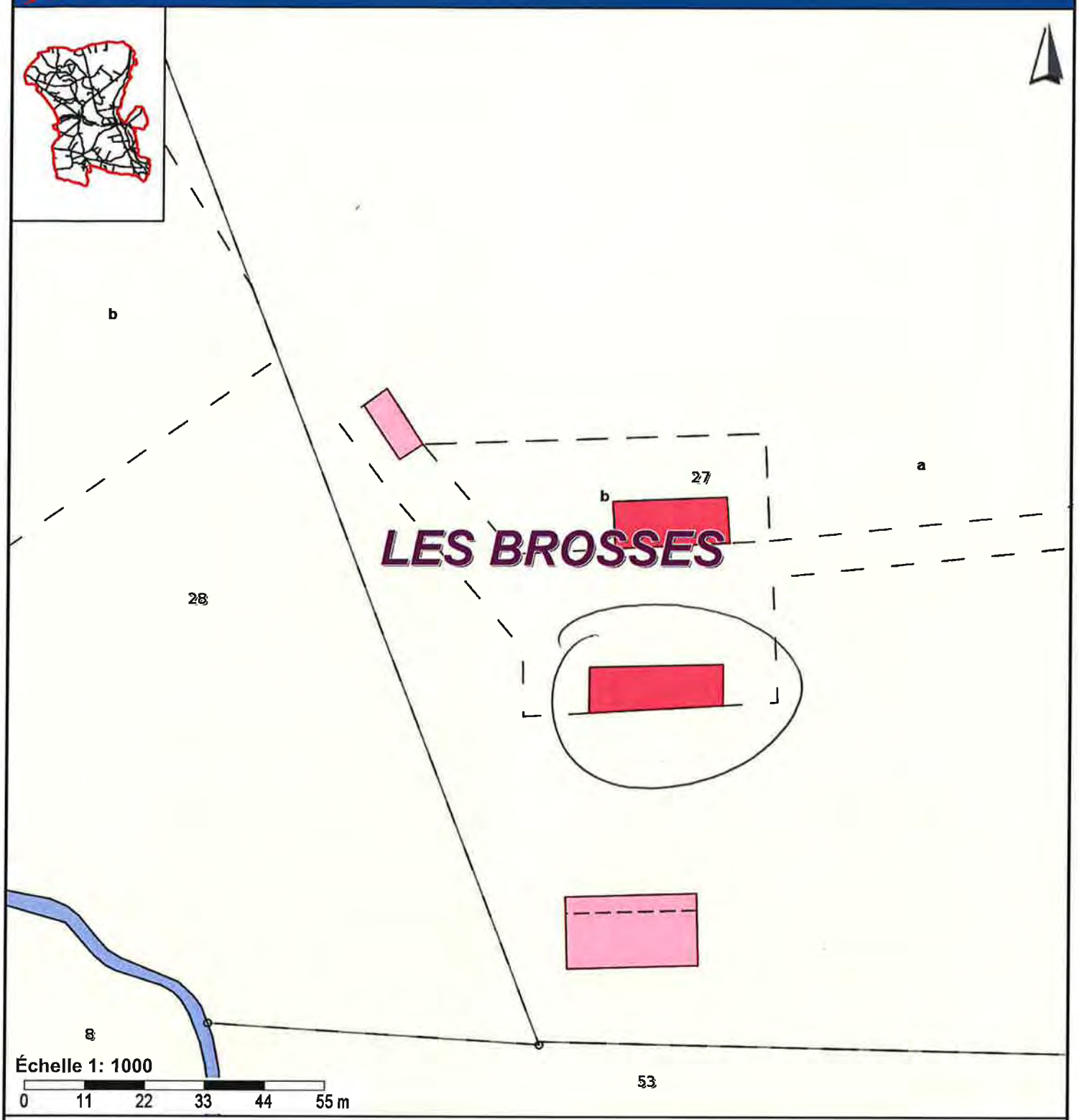

Cadastre

- Communes
- Parcelles

Batiments

- Bâtiment en dur
- Construction légère
- Sections cadastrales
- Subdivisions de section



LES BROSSES

IV 18

géoportail

les Aitres des Légers



© IGN 2019 - www.geoportail.gouv.fr/mentions-legales

Longitude : 0° 50′ 25″ E
Latitude : 47° 33′ 37″ N

IV (18)

sirap Villedômer



Échelle 1: 1000

0 11 22 33 44 55 m

Cadastre

- Communes
- Parcelles

Batiments

- Bâtiment en dur
- Construction légère
- Sections cadastrales
- Subdivisions de section


MAITRE DES LECERS

géoportail

IV 30

J.C. Poirier

Le Veau (J. Poirier)



© IGN 2019 - www.geoportail.gouv.fr/mentions-legales

Longitude : 0° 53′ 11″ E
Latitude : 47° 33′ 12″ N

IV (30)

De : chantalgonzalez@orange.fr
Date : 16/05/2019 à 18:09
Pour : mairie@villedomer.fr

Envoyé depuis l'application Mail Orange

— photo_1.JPG



le Veau

— Pièces jointes :

photo_1.JPG 2,8 Mo

sirap Villedômer

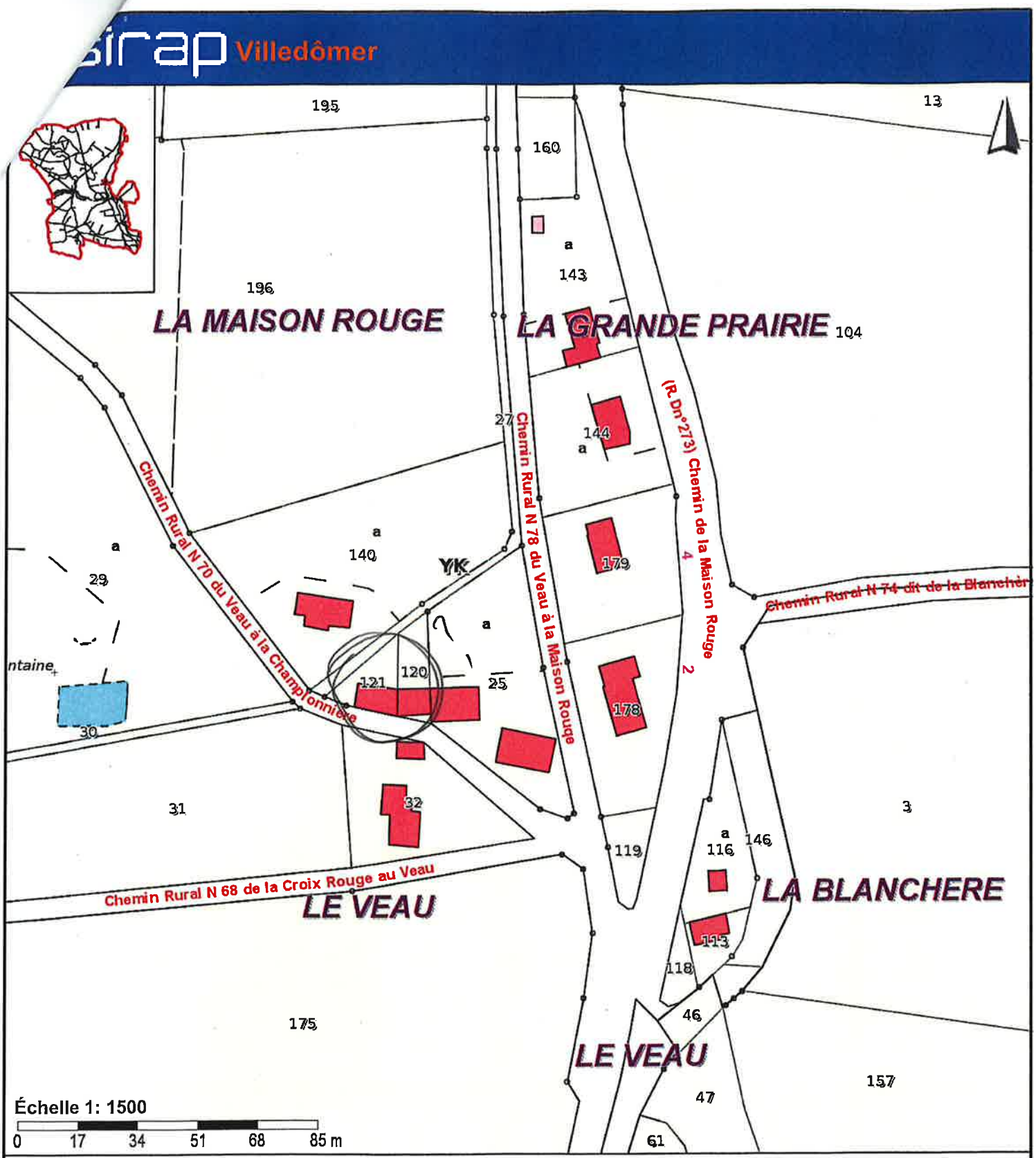

Cadastre

- Communes
- Parcelles

Batiments

- Bâtiment en dur
- Construction légère
- Sections cadastrales
- Subdivisions de section





IV (20) Nadine

géoportail

le Veau



© IGN 2019 - www.geoportail.gouv.fr/mentions-legales

Longitude : 0° 53′ 12″ E
Latitude : 47° 33′ 12″ N

sirap Villedômer

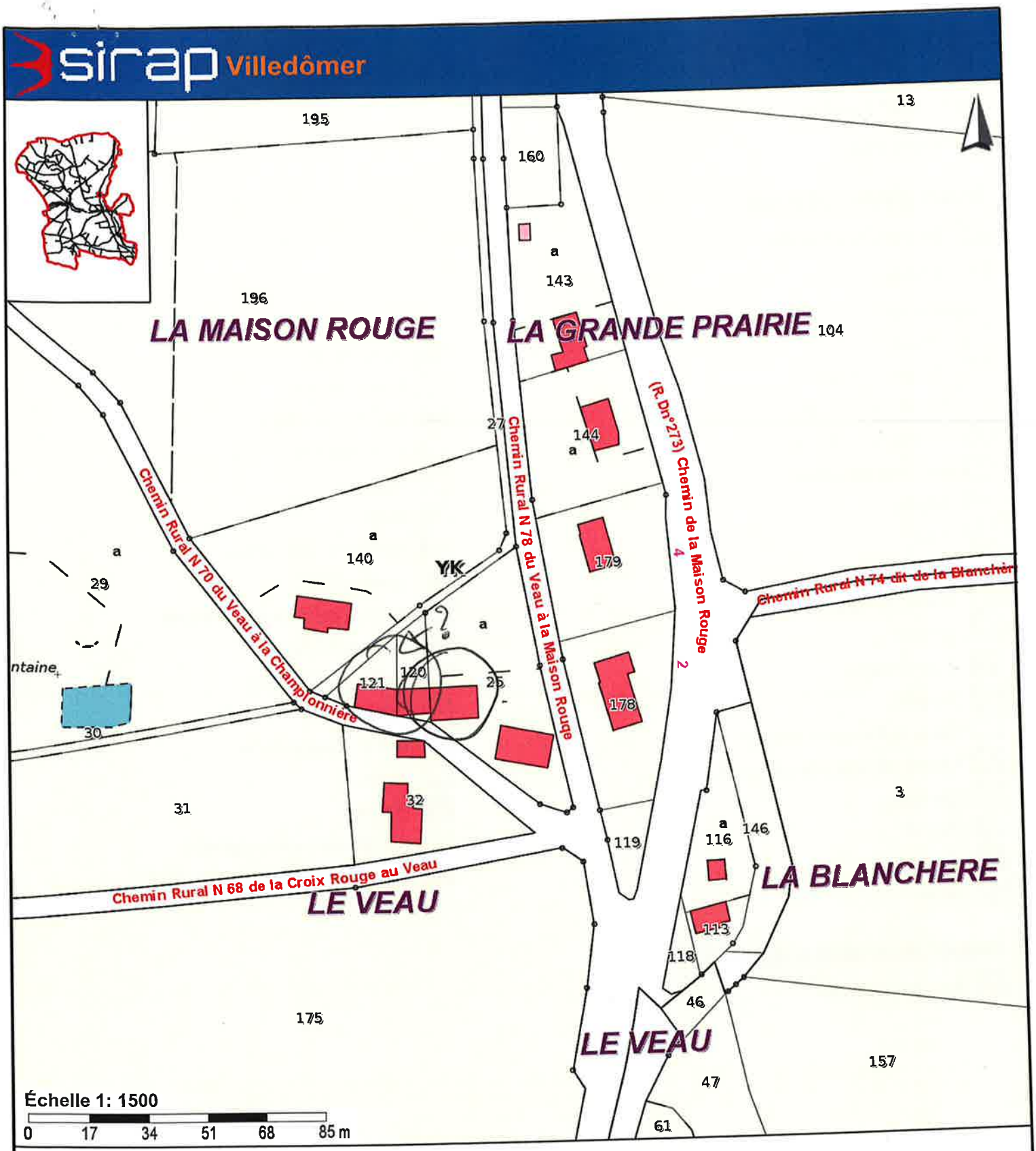

Cadastre

- Communes
- Parcelles

Batiments

- Bâtiment en dur
- Construction légère
- Sections cadastrales
- Subdivisions de section









IV 32

géoportail

le Tremblay



© IGN 2019 - www.geoportail.gouv.fr/mentions-legales

Longitude : 0° 54′ 36″ E
Latitude : 47° 32′ 43″ N

sirap Villedômer

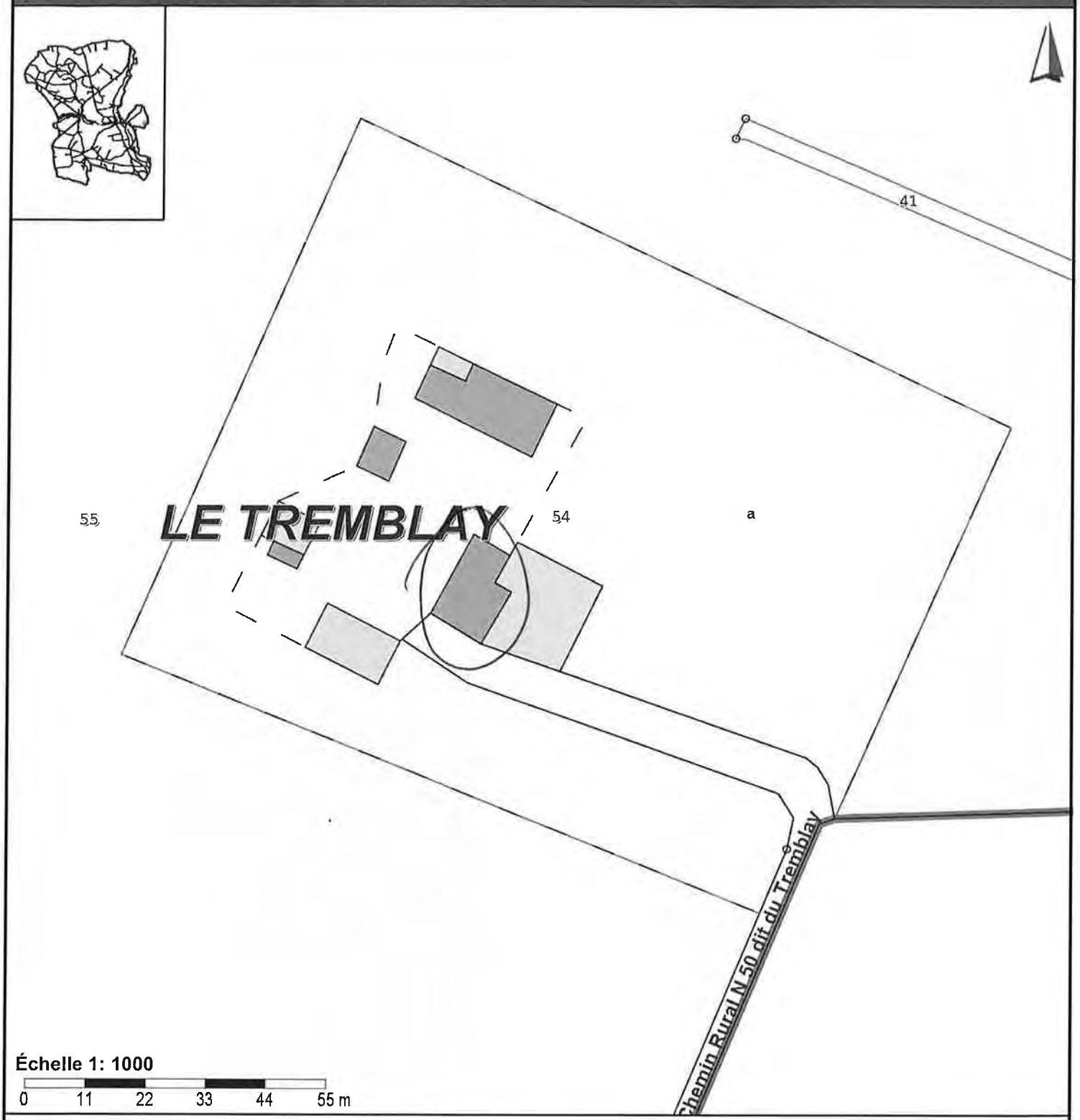

Échelle 1: 1000

0 11 22 33 44 55 m

Cadastre

- Communes
- Parcelles

Batiments

- Bâtiment en dur
- Construction légère
- Sections cadastrales
- Subdivisions de section

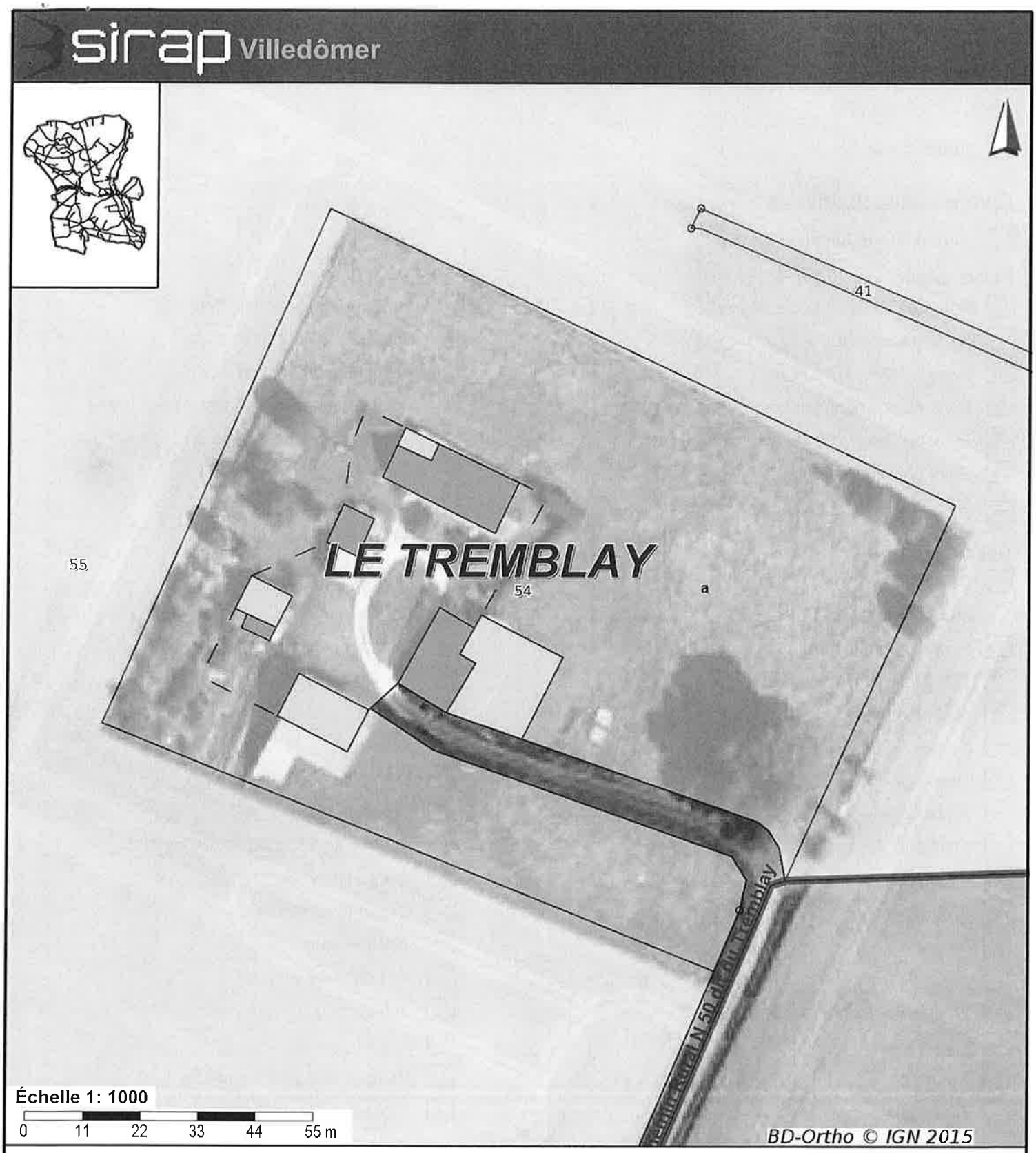

Cadastre

- Communes
- Parcelles

Batiments

- Bâtiment en dur
- Construction légère
- Sections cadastrales
- Subdivisions de section



Le Tremblay

géoportail

TV

34

le tertre rouge



© IGN 2019 - www.geoportail.gouv.fr/mentions-legales

Longitude : 0° 52′ 48″ E
Latitude : 47° 33′ 27″ N

sirap Villedômer

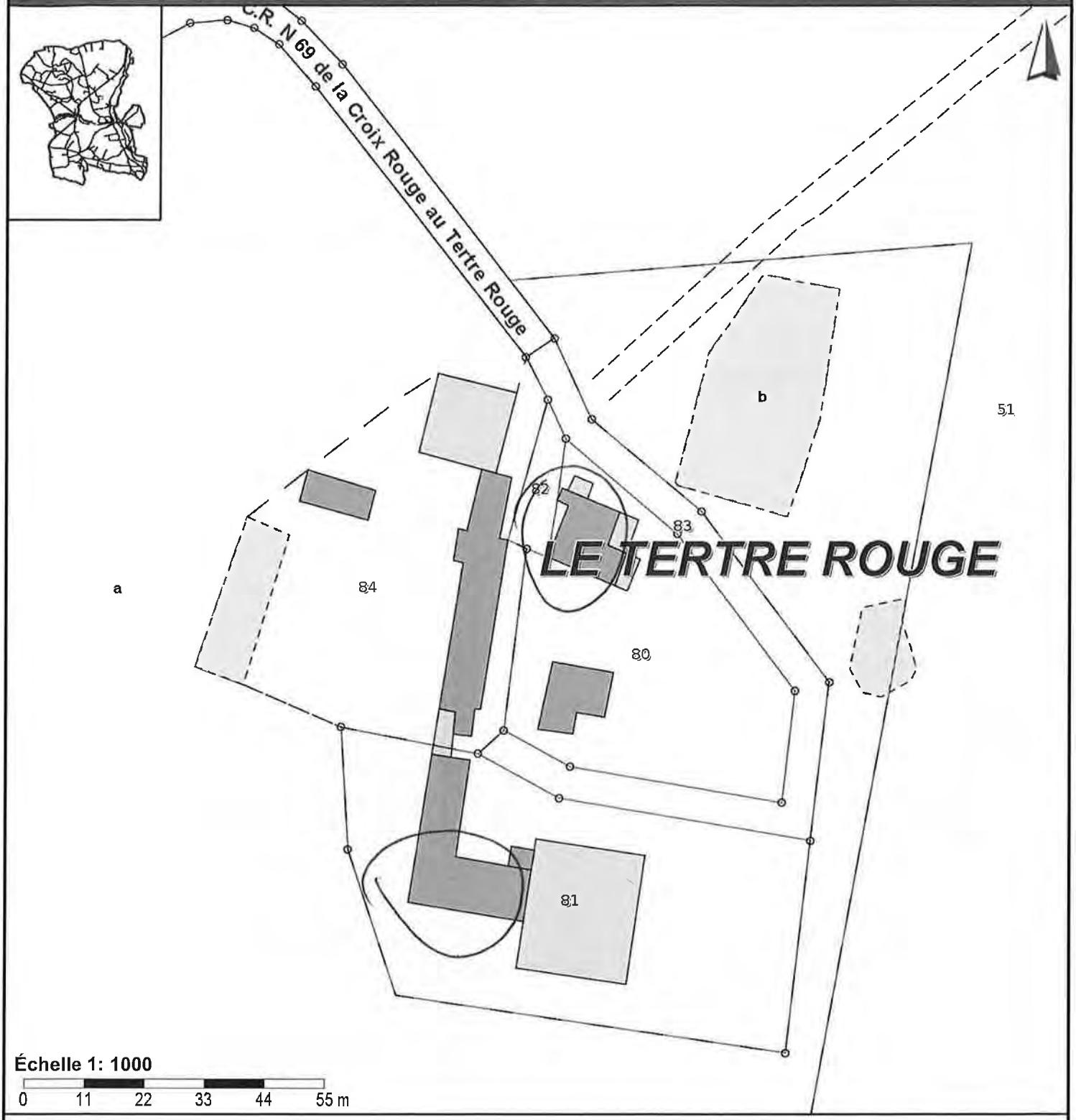

Cadastre

- Communes
- Parcelles

Batiments

- Bâtiment en dur
- Construction légère
- Sections cadastrales
- Subdivisions de section



le Tertre Rouge (2)



Le Terre Rouge (1)

IV (33)

géoportail

le petit Houx



© IGN 2019 - www.geoportail.gouv.fr/mentions-legales

Longitude : 0° 53′ 03″ E
Latitude : 47° 34′ 01″ N

sirap Villedômer

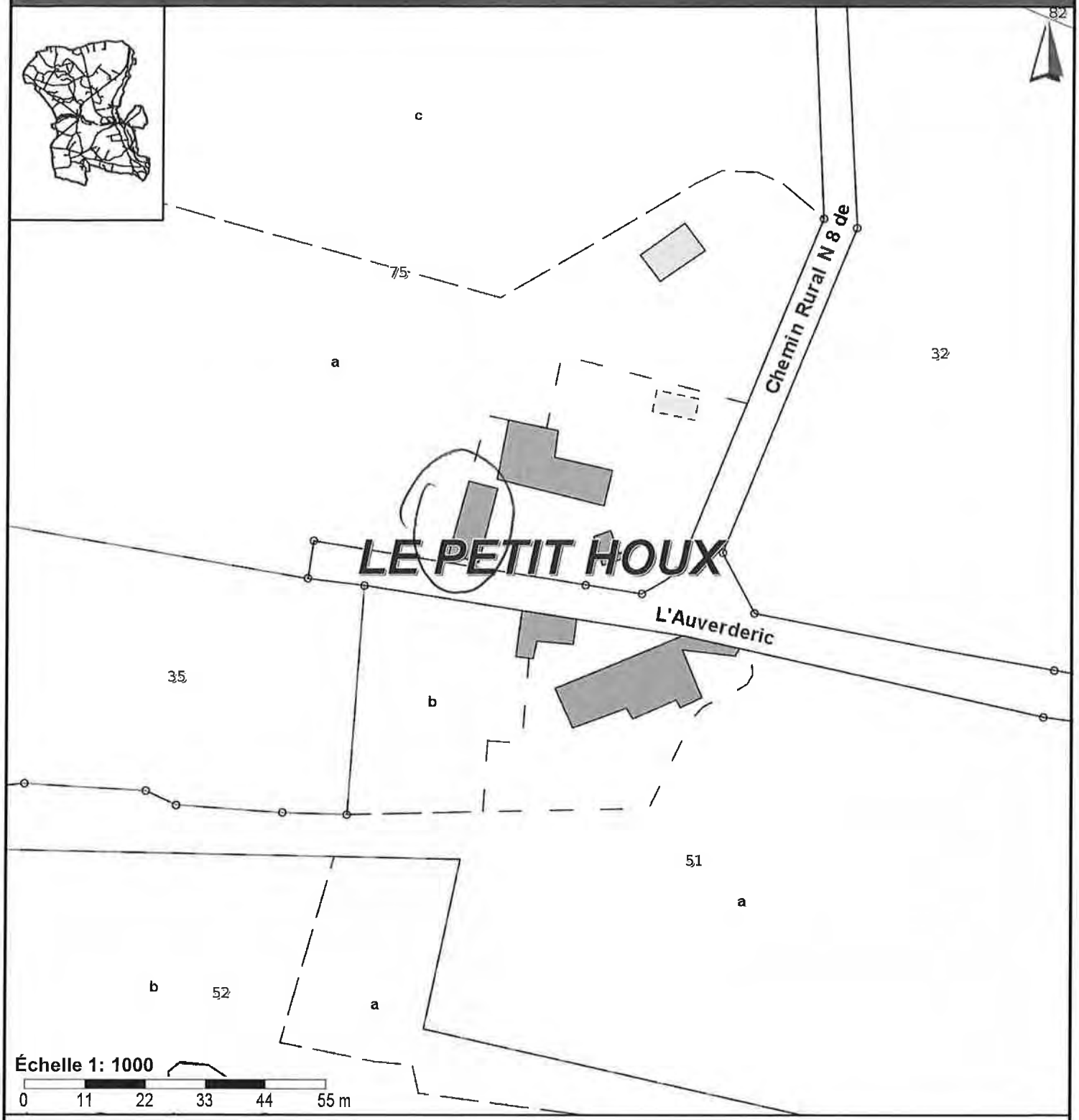

Cadastre

- Communes
- Parcelles

Batiments

- Bâtiment en dur
- Construction légère
- Sections cadastrales
- Subdivisions de section



Le Petit Houx

IV (33)

géoportail

le pas Roland



© IGN 2019 - www.geoportail.gouv.fr/mentions-legales

Longitude : 0° 52′ 44″ E
Latitude : 47° 33′ 18″ N

géoportail

le pas Roland



© IGN 2019 - www.geoportail.gouv.fr/mentions-legales

Longitude : 0° 52′ 44″ E
Latitude : 47° 33′ 18″ N

sirap Villedômer

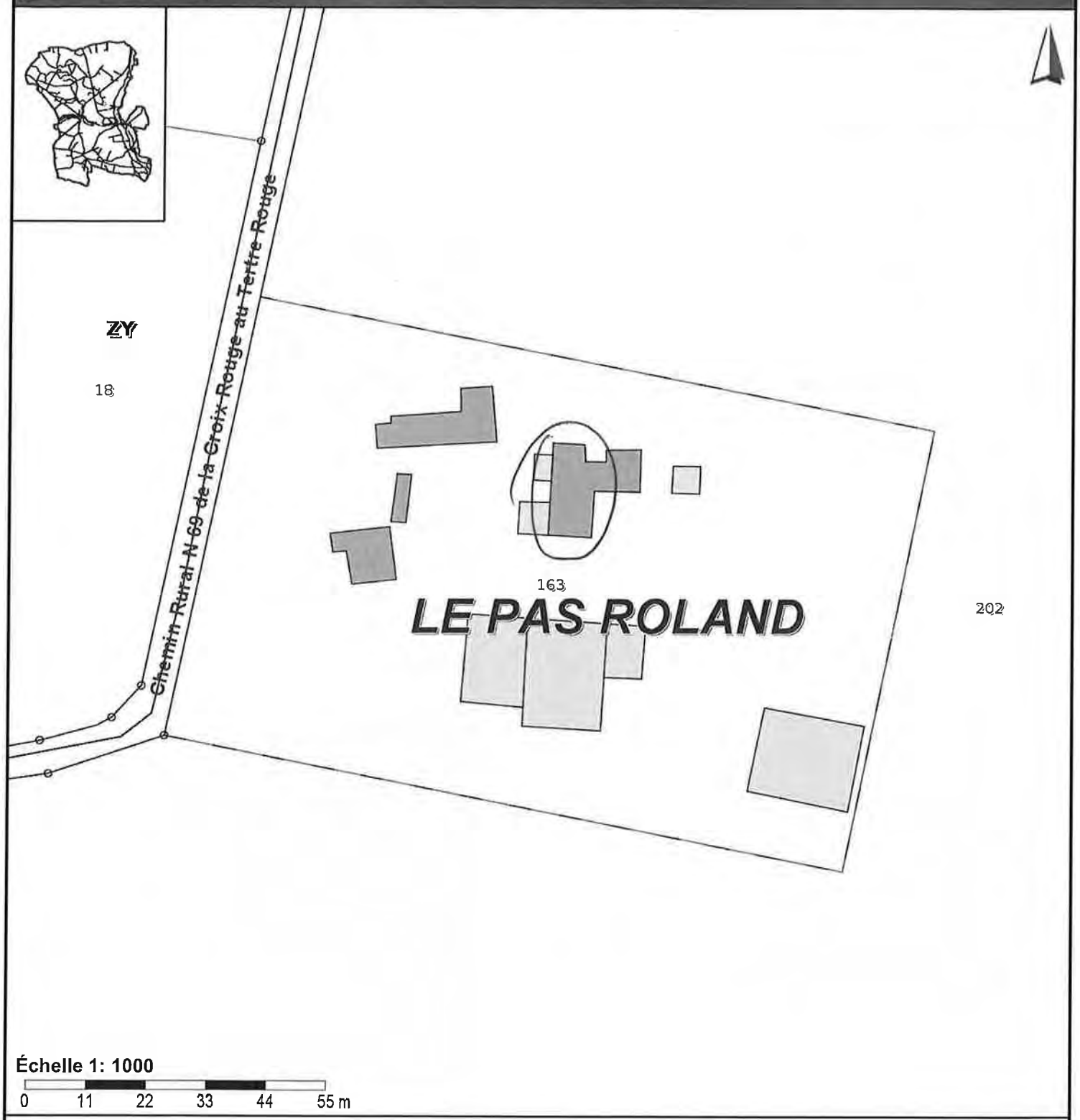

Échelle 1: 1000

0 11 22 33 44 55 m

Cadastre

- **Communes**
- **Parcelles**

Batiments

- Bâtiment en dur
- Construction légère
- **Sections cadastrales**
- **Subdivisions de section**



Le Pas Roland

IV

29

géoportail

le Charme



© IGN 2019 - www.geoportail.gouv.fr/mentions-legales

Longitude : 0° 50′ 46″ E
Latitude : 47° 32′ 32″ N

sirap Villedômer

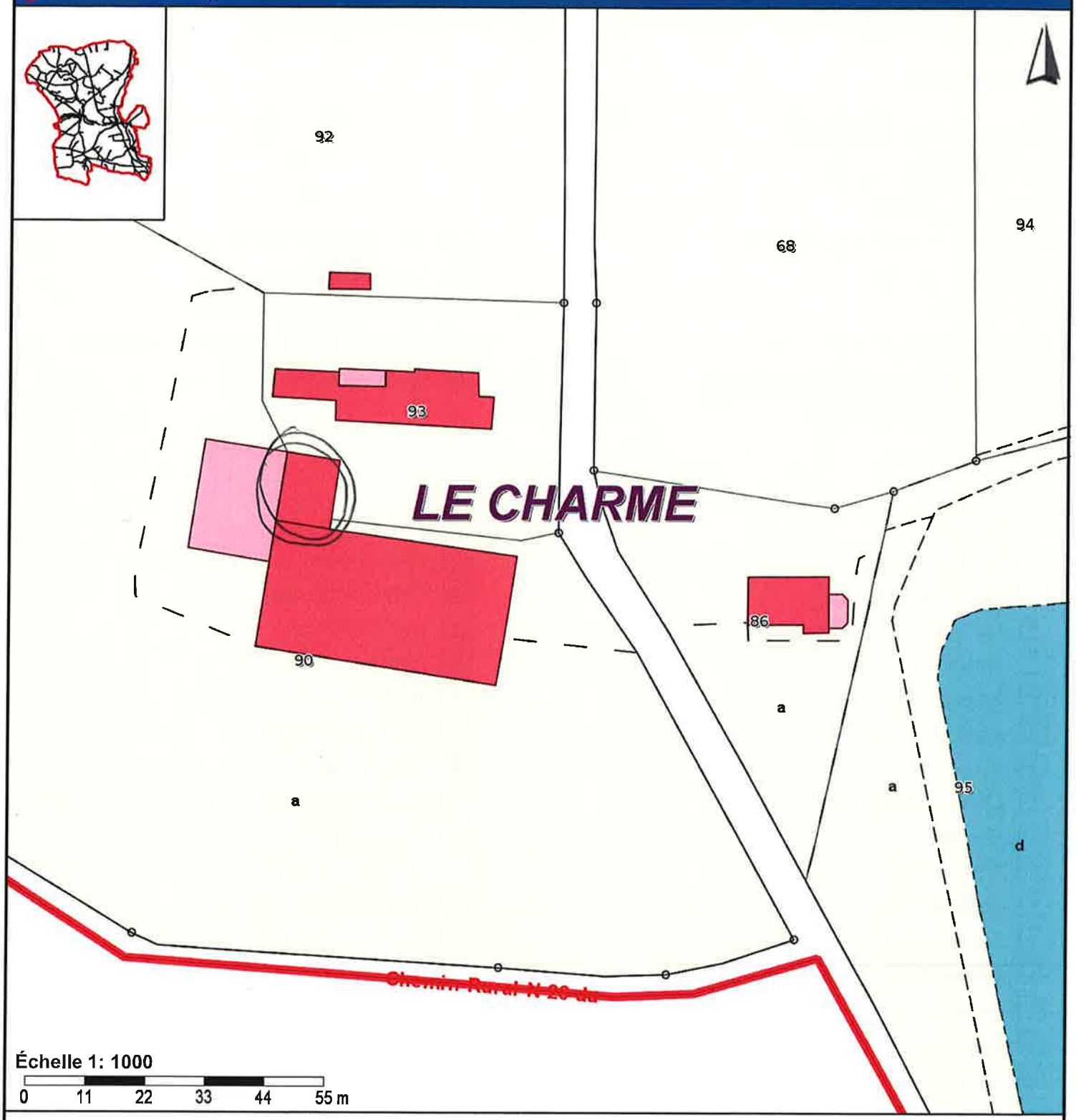

Cadastre

- Communes
- Parcelles

Batiments

- Bâtiment en dur
- Construction légère
- Sections cadastrales
- Subdivisions de section



Le Charme

géoportail

IV 40

le Banny



© IGN 2019 - www.geoportail.gouv.fr/mentions-legales

Longitude : 0° 52′ 29″ E
Latitude : 47° 33′ 43″ N



Le Banny (Crosnier)

IV

géoportail

l'Auverderie



© IGN 2019 - www.geoportail.gouv.fr/mentions-legales

Longitude : 0° 52′ 33″ E
Latitude : 47° 34′ 12″ N

sirap Villedômer





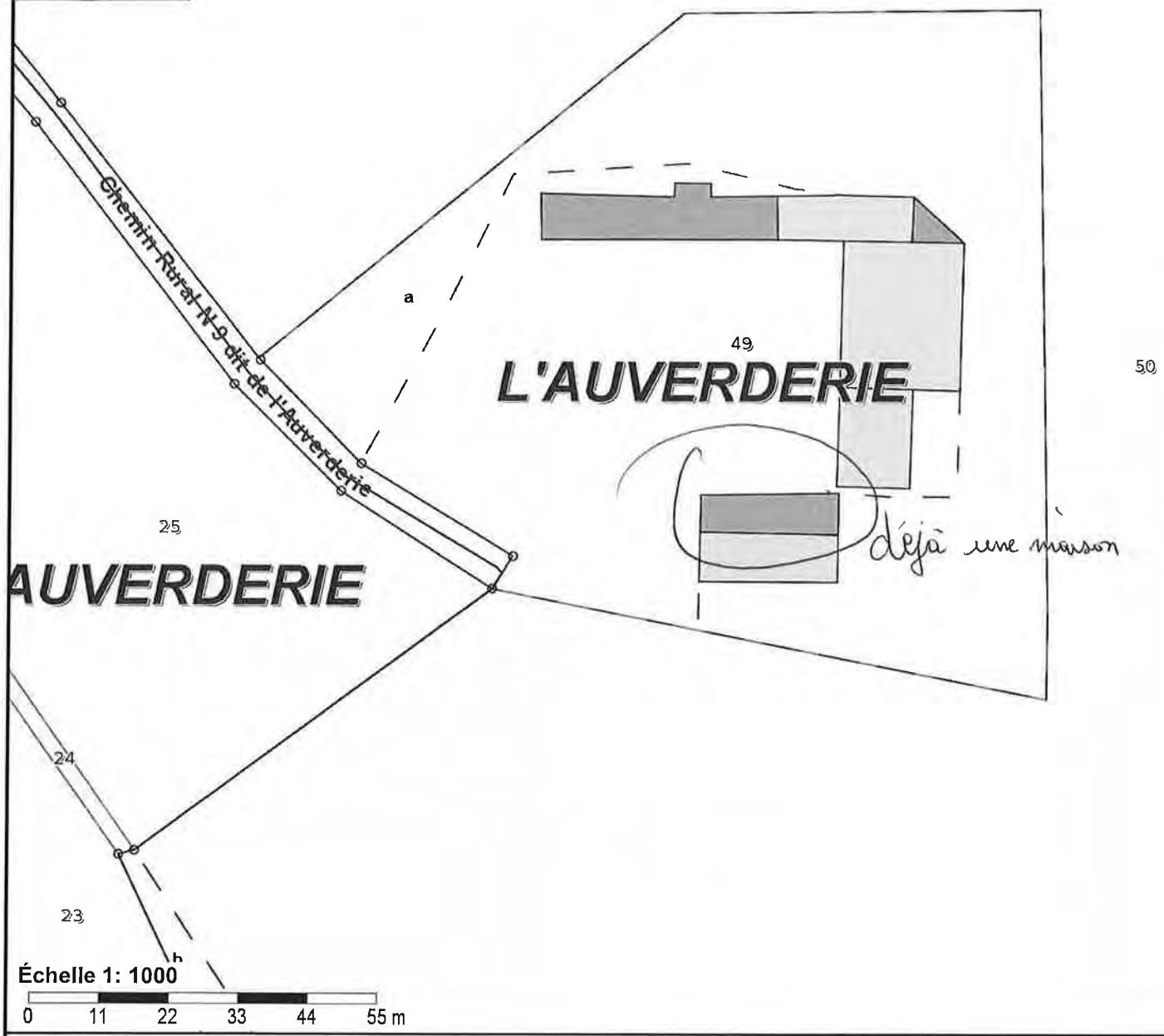

Échelle 1: 1000

0 11 22 33 44 55 m

Cadastre

- Communes
- Parcelles

Batiments

- Bâtiment en dur
- Construction légère
- Sections cadastrales
- Subdivisions de section

IV

37

géoportail

l'Arnerie



© IGN 2019 - www.geoportail.gouv.fr/mentions-legales

Longitude : 0° 52′ 39″ E
Latitude : 47° 34′ 29″ N

sirap Villedômer

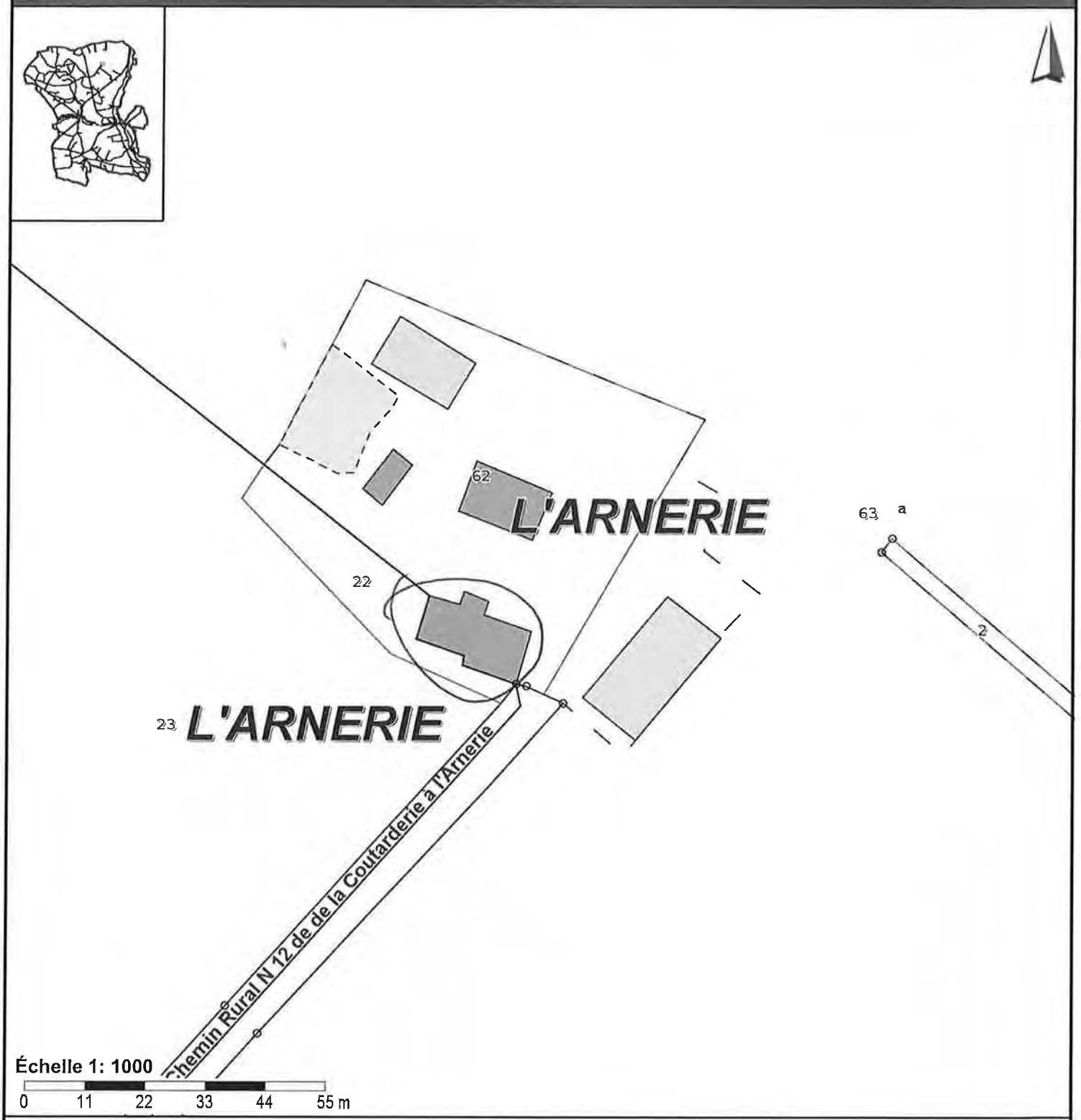

Cadastre

- **Communes**
- **Parcelles**

Batiments

- Bâtiment en dur
- Construction légère
- **Sections cadastrales**
- **Subdivisions de section**



L'~~Auverderie~~ l'Arnerie