Reseaux	Code affaire	Dept	Commune	Code case	Echelle	Date	Observation(s)	Nord
A.E.P		37	Le Boulay (Vaubraham - Monbraham)		1/2000	18/06/2009		

VIGNES DE VILLEE

PVC 90

PVC 90

PVC 63

PVC 63

VILLEE

PVC 90

PVC 90

PVC 90

PVC 90

6.20 au ponceau

13.8 à l'angle de la propriété

LA TOUCHE

PVC 50

PVC 90

PVC 63

PVC 110

PVC 63

PVC 90

PVC 40 ou 50 pour3 branchements

PVC 110

LA SCIERIE

PVC 75

MONBRAHAM

PVC 90

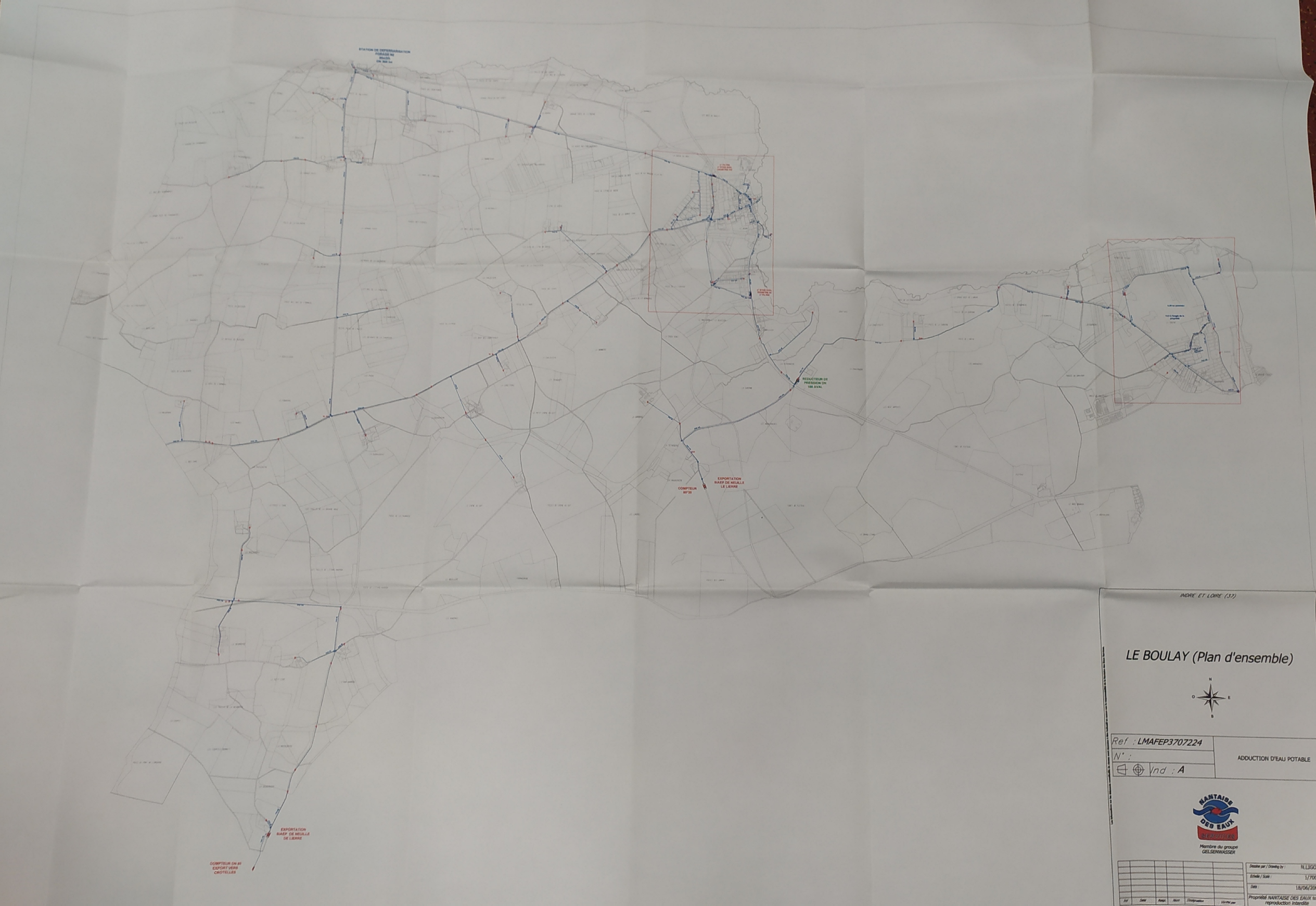

INDRE ET LOIRE (37)

LE BOULAY (Plan d'ensemble)

N
O E
S

Ref : LMAFEP3707224	ADDUCTION D'EAU POTABLE
N° :	
Ind : A	

NANTAISE DES EAUX
SERVICES
Membre du groupe
GELSENWASSER

Ind	Date	Resp.	Nom	Désignation	Vérifié par

Dessiné par / Drawing by :	N.LIGOT
Echelle / Scale :	1/7000
Date :	18/06/2009

Propriété NANTAISE DES EAUX toutes reproduction interdite

Reseaux	Code affaire	Dept	Commune	Code case	Echelle	Date
A.E.P		37	Le Boulay (Plan du bourg)		1/2000	18/06/2009

Observation(s)

Nord

LA QUEUE DU BOIS

RUISSE A LA PIE

PIECE DU BOURG

LE COUVENT

LE PALAIS ROSE

VERSAILLES

LE BOURG

LES PRES DE L'ETANG

PIECE DE LA FABRIQUE

BONNERIE

n° FILTRE
n° STAB AVAL
DIAMETRE 100

n° STAB AVAL
DIAMETRE 80
n° FILTRE

PVC 140
PVC 110
PVC 90
PVC 63
PVC 50
PVC 40
100
40
?
2
RP


SAFEGE
Ingénieurs Conseils
DIRECTION DÉLÉGUÉE OUEST
AGENCE DE TOURS
DEPARTEMENT D'INDRE-ET-LOIRE
COMMUNE DU BOULAY
ASSAINISSEMENT EAUX USEES
PLAN DES RESEAUX EXISTANTS
Août 2008 Mise à jour du réseau d'assainissement EU AC Pn
Janvier 2008 Mise à jour du réseau d'assainissement EU AC Pn
Janvier 2005 Plan Initial MB CP
Visa Date Modification Dessiné Vérifié
Fond du Plan dressé par
AFFAIRE TR356101 ECHELLE 1/1250 DESSINE A.C.
DATE Avril 2008 PLAN N° 01 VERIFIE F.H.
LEGENDE
Regard et réseaux d'eaux usées
Conduite de refoulement
Réseau d'exutoire
Poste de refoulement
LE COUVENT
LE BOURG
VERSAILLES
Cne D' AUTHON
(LOIR-ET-CHER)
P.R. 1
P.R. 2
LA BOITE
LA VINETTERIE
STATION D'EPURATION
L' ABREU
PIÈCE DU BOURG
PIÈCE DE LA TRUISSE A LA PIÈ
LES PRÉS DE L'ETANG
PIÈCE DE
FABRIQUE
LE MALVERON
ET LE BENISSON
DU BOIS
Monthodon
Château-Renault
Boulay
Glaise
(ruisseau)
(R. d. n°54)
U1 TN: R: m
U2 TN: R: m
U3 TN:118.89 R:116.339 2.50 m
U4 TN:117.49 R:115.53 1.96 m
U5 TN:117.16 R:115.24 1.92 m
U6 TN:116.51 R:114.61 1.90 m
U7 TN:116.06 R:114.16 1.90 m
U8 TN: R: 1.86 m
U9 TN:115.56 R:113.66 1.90 m
U10 TN:115.47 R:113.19 2.28 m
U11 TN:114.66 R:112.38 2.28 m
U12 TN:113.59 R:109.79 Chute:111.89 3.80 / 1.70
U13 TN:110.75 R:109.05 1.70 m
U14 TN:111.12 R:109.32 1.80 m
U16 TN:110.69 R:109.59 1.10 m
U17 TN:111.31 R:110.11 1.20 m
U18 TN:111.96 R:110.76 1.20 m
U19 TN:114.02 R:111.30 2.72 m
U20 TN:116.24 R:114.70 1.54 m
U21 TN:117.30 R:115.35 1.65 m
U22 TN:118.01 R:116.49 1.52 m
U23 TN:119.34 R:117.78 1.56 m
U24 TN:121.68 R:120.08 1.60 m
U25 TN:124.33 R:122.73 1.60 m
U26 TN:126.53 R:124.81 1.72 m
U27 TN:126.73 R:125.03 1.70 m
U28 TN:126.83 R:126.13 1.70 m
U29 TN:126.87 R:125.25 1.62 m
U32 TN:121.07 R:119.41 1.66 m
U33 TN:121.29 R:119.94 1.35 m
U34 TN:122.31 R:120.79 1.52 m
U35 TN:122.07 R:121.02 1.05 m
U36 TN: R: m
U37 TN: R: m
U38 TN: R: m
U39 TN: R: m
U40 TN: R: m
U41 TN: R: m
U42 TN: R: m
U43 TN: R: m
U44 TN: R: m
U45 TN:126.10 R:123.56 2.54 m
U46 TN: R: m
U47 TN: R: m
U48 TN: R: m
U49 TN: R: m
U50 TN: R: m
U51 TN: R: m
U52 TN: R: m
U53 TN: R: m
U54 TN: R: m
U55 TN: R: m
U60 TN: R: m
U61 TN:119.05 R:117.44 1.61 m
U62 TN:120.93 R:119.34 1.59 m
U63 TN:123.62 R:122.08 1.54 m
U64 TN:126.56 R:125.11 1.45 m
U65 TN:126.31 R:125.02 1.29 m
U66 TN:127.91 R:126.16 1.75 m
U67 TN:128.50 R:126.70 1.80 m
U68 TN:129.73 R:127.99 1.74 m
U69 TN:130.41 R:128.26 2.15 m
U70 TN:129.91 R:128.61 1.30 m
U71 TN:131.86 R:129.78 2.08 m
U72 TN:130.61 R:128.45 2.16 m
U73 TN:130.74 R:128.72 2.02 m
U74 TN:130.78 R:129.51 1.27 m
U75 TN:129.48 R:127.77 2.11 m
U76 TN:130.55 R:128.95 1.60 m
U77 TN:128.24 R:125.84 2.40 m
U78 TN:129.06 R:126.98 2.08 m
U79 TN:128.97 R:127.24 1.73 m
U80 TN:128.97 R:127.24 1.92 m
U81 TN:130.13 R:128.11 2.02 m
U82 TN:131.09 R:129.15 1.94 m
U3bis TN: R: m

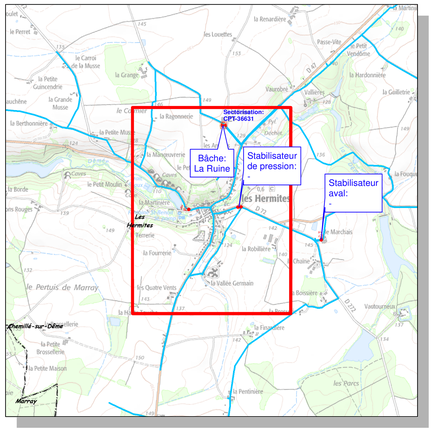



Légende

Ouvrages
- Autre
- Bâche
- Captage
- Cuve enterrée
- Forage
- Prise d'eau superficielle
- Réservoir semi-enterré
- Réservoir sur tour
- Station de pompage
- Station de traitement

Hydrant
- Autre
- Borne fontaine
- Borne incendie
- Borne monétique
- Bouche de lavage
- Bouche incendie
- Poteau incendie
- Puisard incendie
- Réserve incendie

Points de comptage
- Autre
- Compteur d'Import-Export
- Compteur de fuite ou sectorisation
- Compteur de production
- Débitmètre
- Inconnu

Régulation de pression
- Relais
- Reprise
- Réducteur de pression
- Stabilisateur amont
- Stabilisateur aval
- Stabilisateur de pression
- Surpression

Organes de protection
- Autre
- Brise Charge
- Clapet anti-retour
- Prise d'eau
- Ventouse
- Micro-ventouse
- Purge
- Vidange
- Vanne fermée

Vanne système
- Vanne pour accessoire
- Vanne pour hydrant
- Electrovanne
- Vanne
- Vanne en attente
- Vanne quart de tour

Raccord
- Bouchon
- Cône de réduction
- Manchon
- Plaque pleine

Conduite principale
- Distribution en gravitaire
- Eau potable surpressée
- Distribution en refoulement-distribution
- Distribution en refoulement
- Réseau feeder
- Réseau inconnu
- Réseau pour branchement
- Réseau défense incendie
- Réseau pour accessoires
- Réseau aep non géré
- Eaux de vidange
- Eaux naturelle
- Conduite abandonnée

DEPARTEMENT DE L'INDRE ET LOIRE

S.I.A.E.P. de la Région de MARRAY LA FERRIERE
Commune des HERMITES

Plan du bourg

RESEAU D'EAU POTABLE

Indice	Date	Etabli par	Visa	Modification	Vérifié par	Visa
00	18/04/2018	D. BOURGUIGNON		Mise a jour avril 2018	...	

STGS SAS
22, rue des Grèves - CS 15170
50307 Avranches Cedex 7

Téléphone: 02.33.79.46.79
Télécopie: 02.33.68.32.02
Email:eau@stgs.fr

Echelle : 1/2 000

PLAN: Plan d'ensemble

Date d'édition: 18/04/2018

La position et la nature des tuyauteries sont données à titre indicatif. Elles n'engagent en aucun cas la responsabilité de STGS. Toute précision nécessaire sera confirmée par relevé de terrain ou sondage.

AFFAIRE: 1A2233

Système de coordonnées: RGF 1993 Lambert 93
Projection: Lambert Conformal Conic

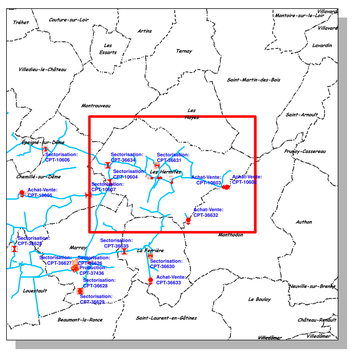

N

W E

S

Légende

Ouvrages
- Autre
- Bâche
- Captage
- Cuve enterrée
- Forage
- Prise d'eau superficielle
- Réservoir semi-enterré
- Réservoir sur tour
- Station de pompage
- Station de traitement

Hydrant
- Autre
- Borne fontaine
- Borne incendie
- Borne monétique
- Bouche de lavage
- Bouche incendie
- Poteau incendie
- Puisard incendie
- Réserve incendie

Points de comptage
- Autre
- Compteur d'Import-Export
- Compteur de fuite ou sectorisation
- Compteur de production
- Débimètre
- Inconnu

Régulation de pression
- Relais
- Reprise
- Réducteur de pression
- Stabilisateur amont
- Stabilisateur aval
- Stabilisateur de pression
- Surpression

Organes de protection
- Autre
- Brise Charge
- Clapet anti-retour
- Prise d'eau
- Ventouse
- Micro-ventouse
- Purge
- Vidange
- Vanne fermée

Vanne système
- Vanne pour accessoire
- Vanne pour hydrant
- Electrovanne
- Vanne
- Vanne en attente
- Vanne quart de tour

Raccord
- Bouchon
- Cône de réduction
- Manchon
- Plaque pleine

Conduite principale
- Distribution en gravitaire
- Eau potable surpressée
- Distribution en refoulement-distribution
- Distribution en refoulement
- Réseau feeder
- Réseau inconnu
- Réseau pour branchement
- Réseau défense incendie
- Réseau pour accessoires
- Réseau aep non géré
- Eaux de vidange
- Eaux naturelles
- Conduite abandonnée

DEPARTEMENT DE L'INDRE ET LOIRE

S.I.A.E.P. de la Région de MARRAY LA FERRIERE
"Commune des HERMITES"

Plan de la commune

RESEAU D'EAU POTABLE

Indice	Date	Etabli par	Visa	Modification	Vérifié par	Visa
00	18/04/2018	D. BOURGUIGNON		Mise à jour avril 2018	...	

STGS SAS
AU SERVICE DE L'EAU ET DE L'ENVIRONNEMENT

22, rue des Grèves - CS 15170
50307 Avranches Cedex 7

Téléphone: 02.33.79.46.79
Télécopie: 02.33.68.32.02
Email:eau@stgs.fr

Echelle : 1/7 500

PLAN: Plan d' ensemble

Date d'édition: 18/04/2018

La position et la nature des tuyaux-teries sont données à titre indicatif. Elles n'engagent en aucun cas la responsabilité de STGS. Toute précision nécessaire sera confirmée par relevé de terrain ou sondage.

AFFAIRE: 1A2233

Système de coordonnées: RGF 1993 Lambert 93
Projection: Lambert Conformal Conic

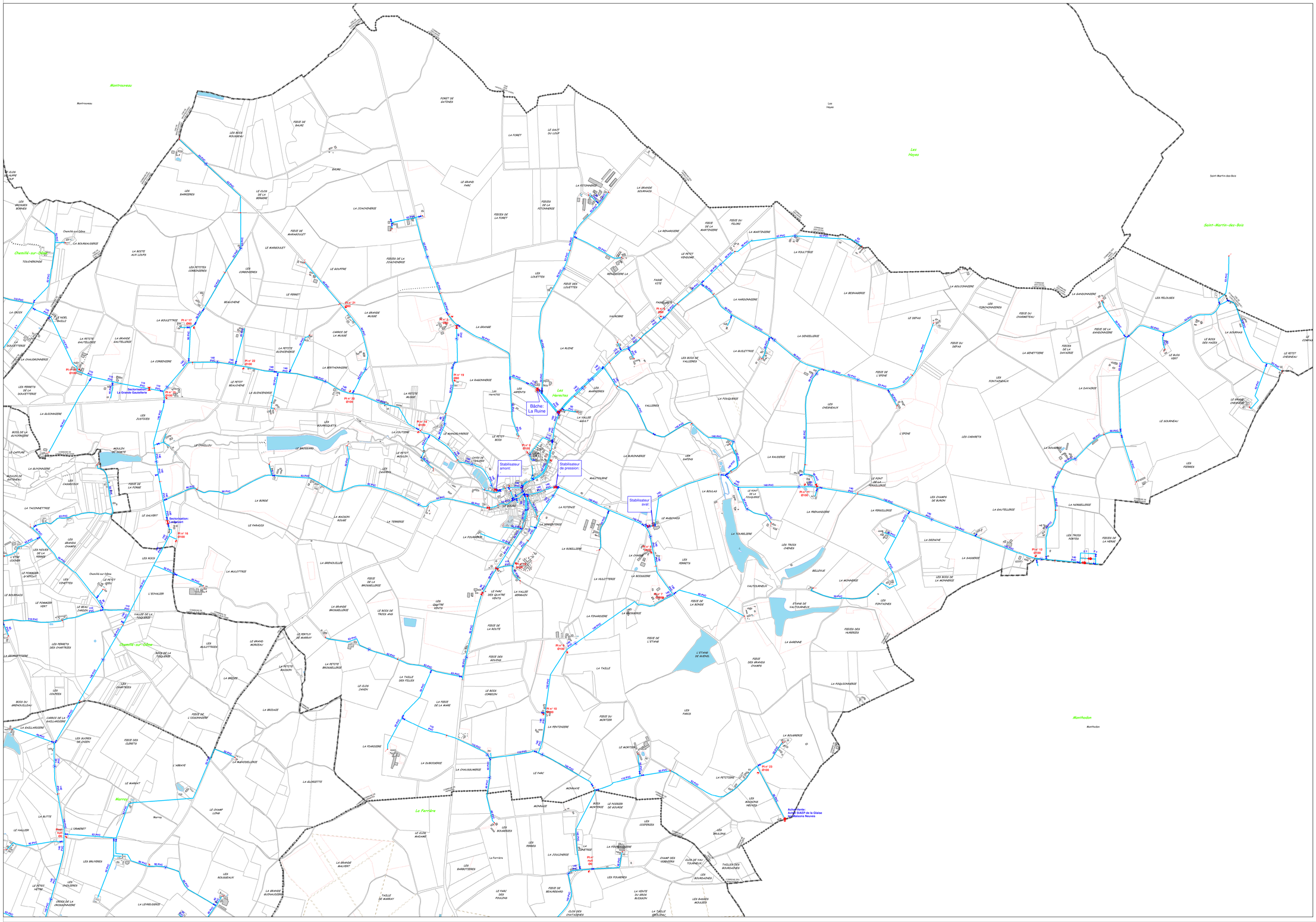

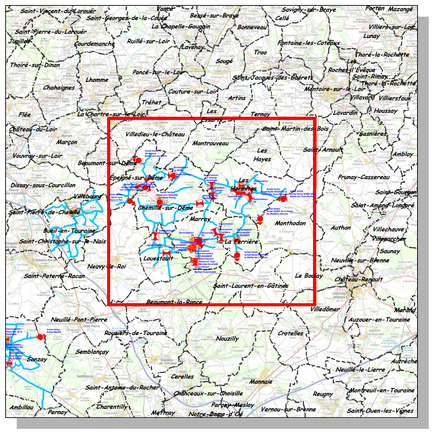

N

W E

S

Légende

Ouvrages
- Autre
- Bâche
- Captage
- Cuve enterrée
- Forage
- Prise d'eau superficielle
- Réservoir semi-enterré
- Réservoir sur tour
- Station de pompage
- Station de traitement

Hydrant
- Autre
- Borne fontaine
- Borne incendie
- Borne monétique
- Bouche de lavage
- Bouche incendie
- Poteau incendie
- Puisard incendie
- Réserve incendie

Points de comptage
- Autre
- Compteur d'Import-Export
- Compteur de fuite ou sectorisation
- Compteur de production
- Débitmètre
- Inconnu

Régulation de pression
- Relais
- Reprise
- Réducteur de pression
- Stabilisateur amont
- Stabilisateur aval
- Stabilisateur de pression
- Surpression

Organes de protection
- Autre
- Brise Charge
- Clapet anti-retour
- Prise d'eau
- Ventouse
- Micro-ventouse
- Purge
- Vidange

Vanne système
- Vanne pour accessoire
- Vanne pour hydrant
- Electrovanne
- Vanne
- Vanne en attente
- Vanne quart de tour
- Vanne fermée

Raccord
- Bouchon
- Cône de réduction
- Manchon
- Plaque pleine

Conduite principale
- Distribution en gravitaire
- Eau potable surpressée
- Distribution en refoulement-distribution
- Distribution en refoulement
- Réseau feeder
- Autre réseau d'eau traitée
- Réseau inconnu
- Réseau pour branchement
- Réseau défense incendie
- Réseau pour accessoires
- Réseau aep non géré
- Eaux de vidange
- Eaux naturelle
- Conduite abandonnée

DEPARTEMENT D'INDRE ET LOIRE

S.I.A.E.P. de la Région de MARRAY-LA FERRIERE

Plan du syndicat

RESEAU D'EAU POTABLE

Indice	Date	Etabli par	Visa	Modification	Vérifié par	Visa
00	07/09/2018	B. BOURGUIGNON		Mise à jour Aout 2018	...	

STGS SAS

22, rue des Grèves - CS 15170
50307 Avranches Cedex 7

Téléphone: 02.33.79.46.79
Télécopie: 02.33.68.32.02
Email:eau@stgs.fr

AFFAIRE: 1A2233

Système de coordonnées: RGF 1993 Lambert 93
Projection: Lambert Conformal Conic

Echelle : 1/20 000

PLAN: Plan d'ensemble

Date d'édition: 07/09/2018

La position et la nature des tuyauteries sont données à titre indicatif. Elles n'engagent en aucun cas la responsabilité de STGS. Toute précision nécessaire sera confirmée par relevé de terrain ou sondage.

Reçu à la Préfecture d'Indre-et-Loire le :
20 AVR. 2005



Les Hermites

Indre et Loire

VU
LE COMMISSAIRE ENQUÊTEUR
B. DOMINÉ

CARTE DE ZONAGE D'ASSAINISSEMENT

REÇU
Le 27 MAI 2004
MAIRIE LES HERMITES
37110



ZONE D'ASSAINISSEMENT COLLECTIF

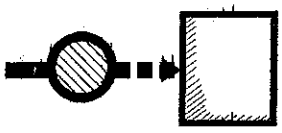

RESEAU D'ASSAINISSEMENT EXISTANT

(gravitaire, poste et réseau de relevage, lagunage)

Mairie de LES HERMITES
Indre et Loire

Echelle : 1/2.500ème

Avril 2004

Réf : 1CEN371 02 0097 - 04.2004

GAUDRIOT
concepteurs d'environnement

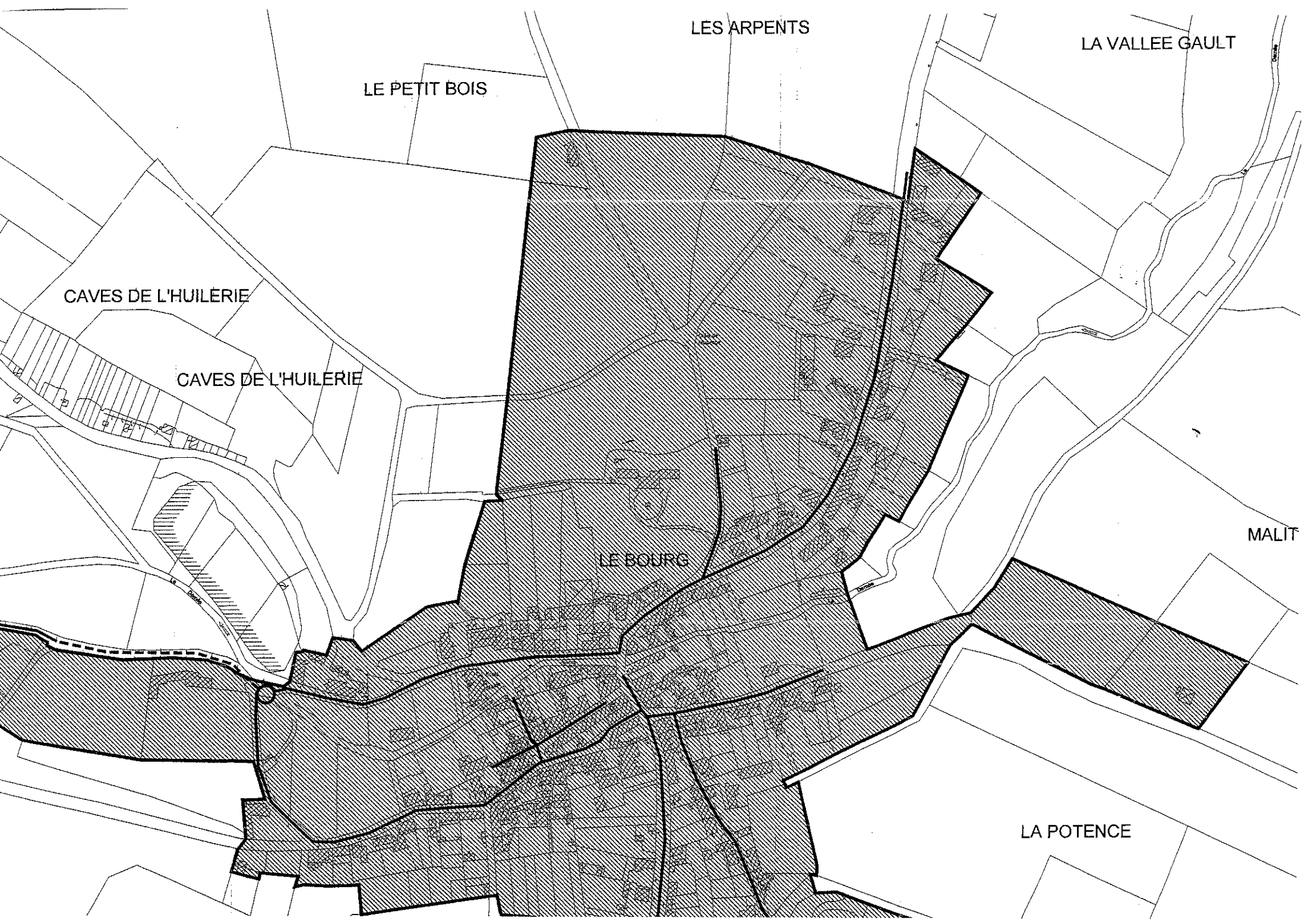
LES ARPENTS
LA VALLEE GAULT
LE PETIT BOIS
CAVES DE L'HUILERIE
CAVES DE L'HUILERIE
LE BOURG
MALIT
LA POTENCE

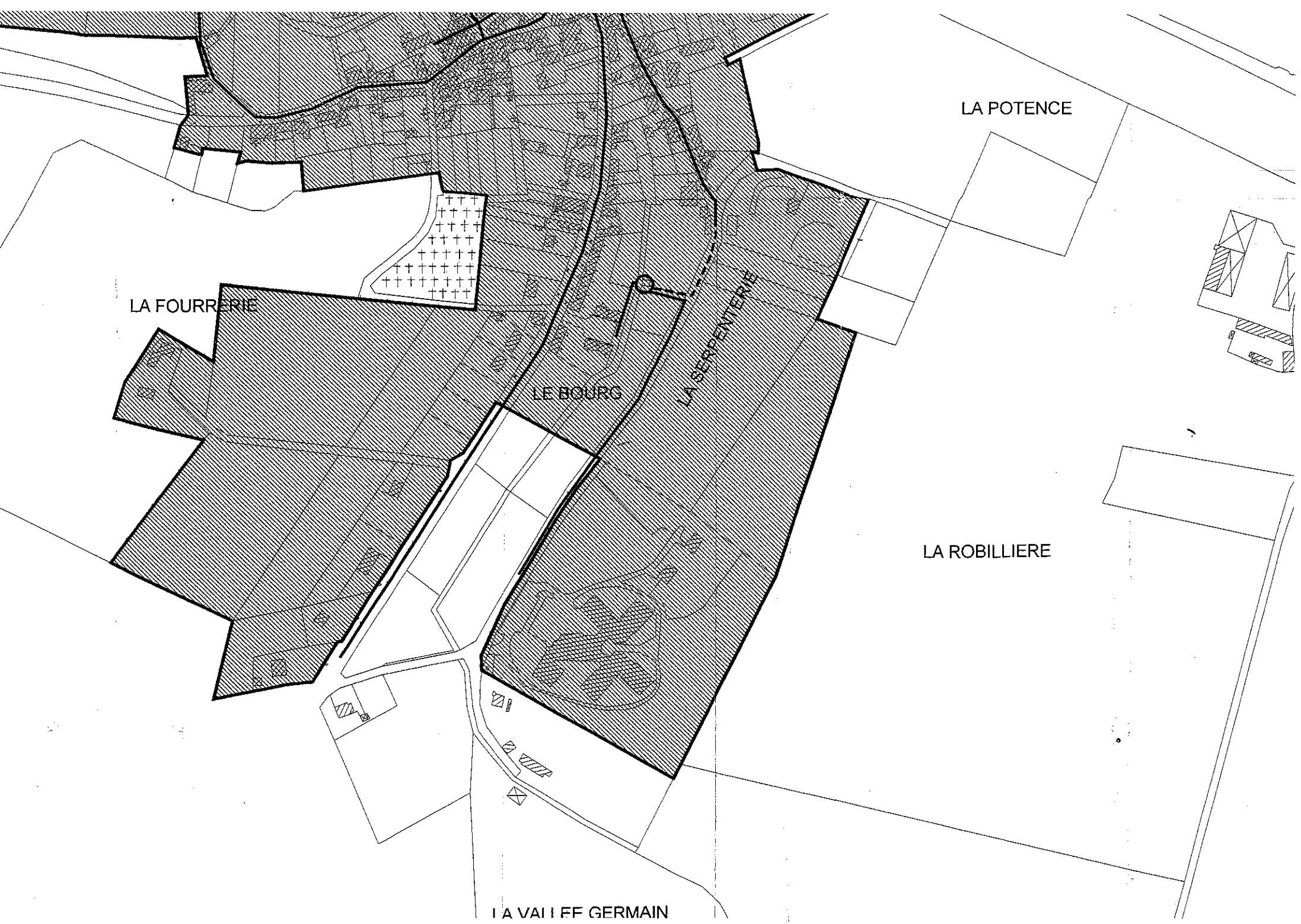
LA POTENCE
LA FOURRERIE
LE BOURG
LA SERPENTERIE
LA ROBILLIERE
LA VALLEE GERMAIN

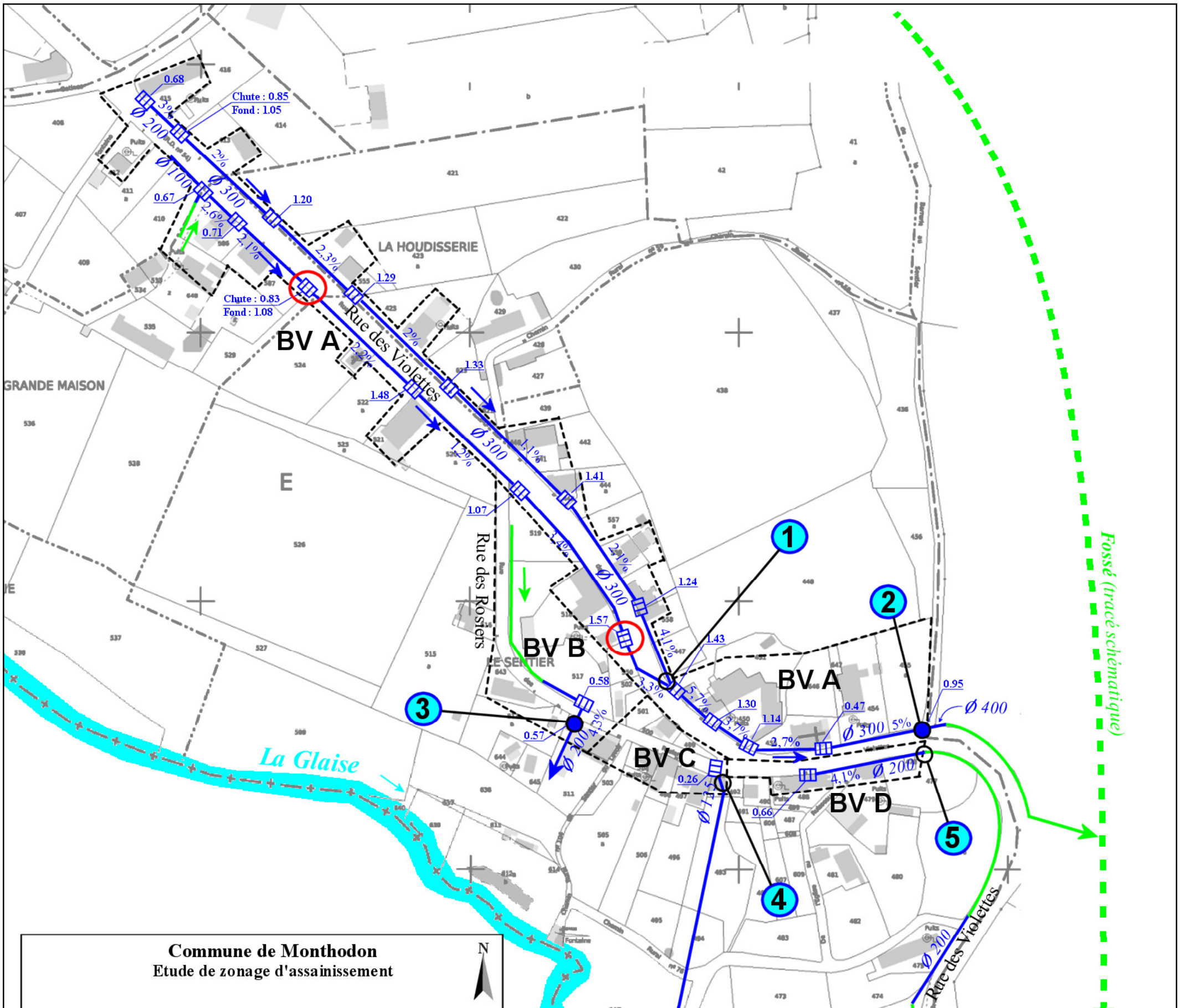
0.68
Chute : 0.85
Fond : 1.05
Ø 200
3%
2%
Ø 100
Ø 300
0.67
1.20
2,6%
0.71
2,1%
2,3%
LA HOUDISSERIE
1.29
Chute : 0.83
Fond : 1.08
BV A
2%
2,2%
Rue des Violettes
1.33
1.48
GRANDE MAISON
Ø 300
1,1%
1,2%
1.41
1.07
Rue des Rosiers
1.40
2,1%
Ø 300
1.24
1.57
BV B
4,1%
1.43
LE SENTIER
0.58
3,3%
5,7%
1.30
1.14
3,7%
0.57
Ø 200 4,5%
BV C
0.26
Ø 125
0.66
BV D
4,1%
Ø 200
0.47
Ø 300 5%
0.95
Ø 400
3,7%
1
2
3
4
5
La Glaise
Fossé (tracé schématique)
Rue des Violettes
Ø 200
Commune de Monthodon
Etude de zonage d'assainissement
N
LIEU-DIT "LE SENTIER"
CARTE DU RESEAU PLUVIAL
Réseau des eaux pluviales
Regards EP
Avaloirs EP
Fossés
Limites de bassin-versant
Sens d'écoulement
Exutoires des eaux pluviales (vers la Glaise)
4 Noeud hydraulique
1.07 Profondeur réseau (Radier)
2,1% Pente réseau
Forte odeur EU
OX Environnement
Echelle : 1 / 2 000
Février 2011

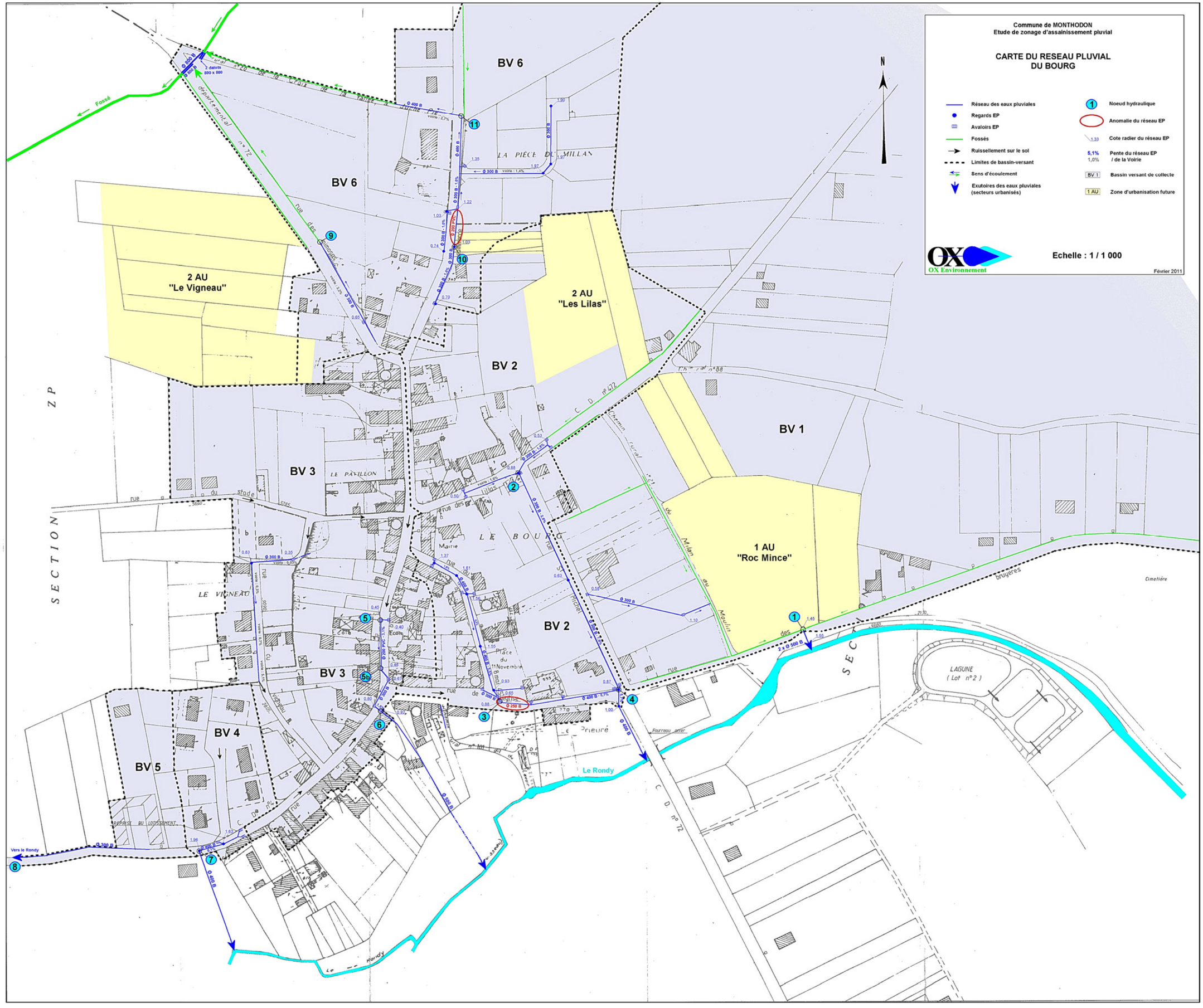

Commune de MONTHODON
Etude de zonage d'assainissement pluvial
CARTE DU RESEAU PLUVIAL
DU BOURG
Réseau des eaux pluviales
Regards EP
Avaloirs EP
Fossés
Ruissellement sur le sol
Limites de bassin-versant
Sens d'écoulement
Exutoires des eaux pluviales (secteurs urbanisés)
Noeud hydraulique
Anomalie du réseau EP
Cote radier du réseau EP
5,1% 1,0% Pente du réseau EP / de la Voirie
BV 1 Bassin versant de collecte
1 AU Zone d'urbanisation future
OX Environnement
Echelle : 1 / 1 000
Février 2011
N
BV 6
BV 6
BV 2
BV 2
BV 3
BV 3
BV 4
BV 5
BV 1
2 AU "Le Vigneau"
2 AU "Les Lilas"
1 AU "Roc Mince"
LA PIÈCE DU MILLAN
LE PAVILLON
LE BOURG
LE VIGNEAU
Mairie
Ecole
Place du 11 Novembre
Prieuré
Le Rondy
LAGUNE (Lot n°2)
Cimetière
Fossé
Vers le Rondy
SECTION ZP
SECTION

Reseaux	Code affaire	Dept	Commune	Code case	Echelle	Date	Observation(s)	Nord
A.E.P		37	Monthodon (Plan du bourg)		1/2000	18/06/2009		

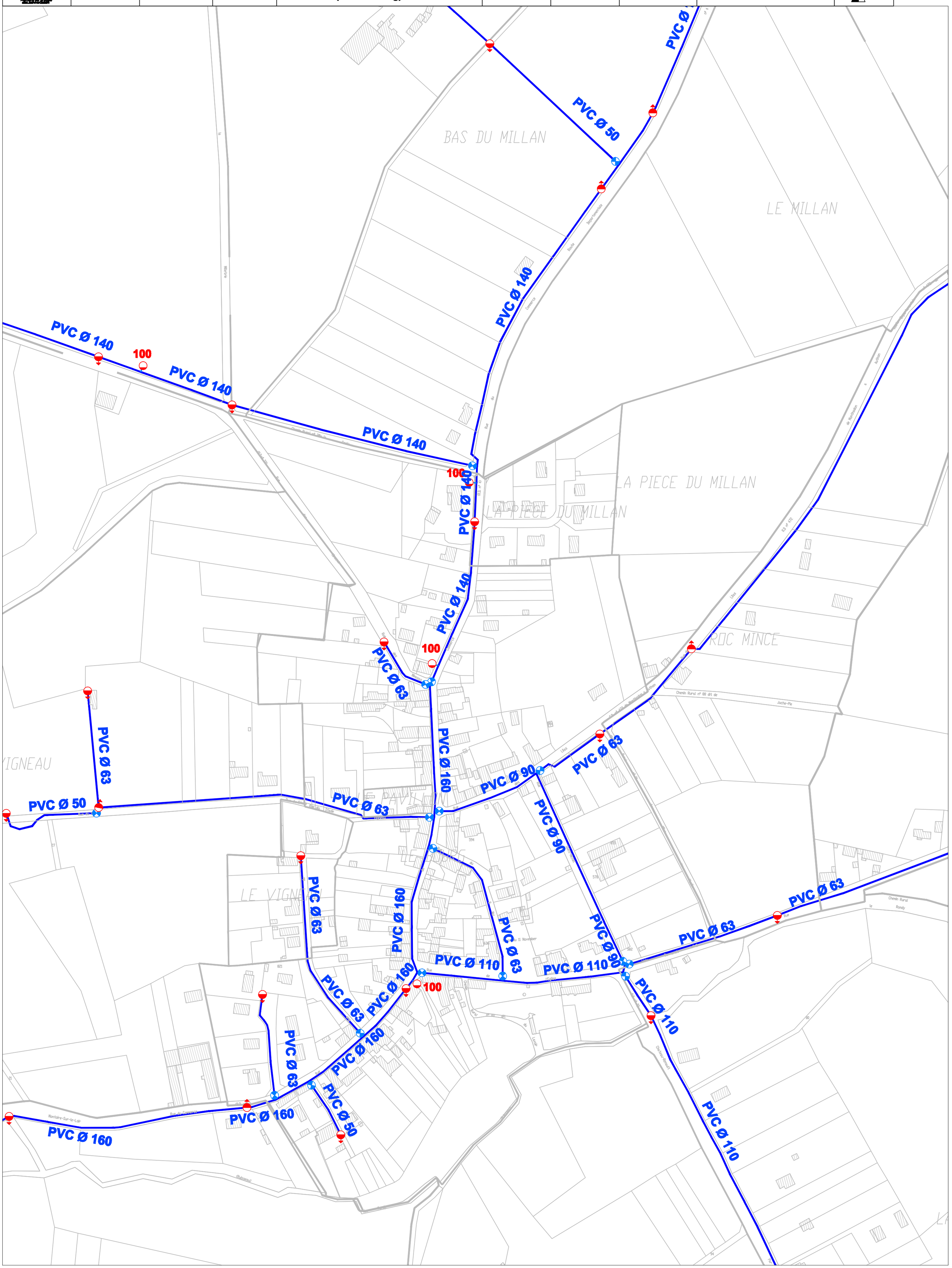

INDRE ET LOIRE (37)

MONTHODON (Plan d'ensemble + zone rurale)

N
O E
S

Ref : LMAFEP3707224	ADDUCTION D'EAU POTABLE
N° :	
Ind : A	

NANTAISE DES EAUX SERVICES

Membre du groupe
GELSENWASSER

Ind	Date	Resp.	Nom	Designation	Verifié par

Dessine par / Drawing by :	N.LIGOT
Echelle / Scale :	1/8000
Date :	18/06/2009

Propriété NANTAISE DES EAUX toutes reproduction interdite

NANTAISE DES EAUX SERVICES - AGENCE SABLE SUR SARTHE
ZA DU PONT RUE DE L'ARCHE 72300 SABLE SUR SARTHE TEL 02 43 92 99 55 FAX 02 43 92 23 67

Les informations sur les éléments constitutifs du réseau sont données à titre indicatif. Elles n'engagent en aucun cas la responsabilité de la Nantaise des Eaux Services.

DU SIAEP DE MARRAY LA FERRIERE
EXPORTATION COMPTEUR DN 120*20
IMPORTATION COMPTEUR DN 120*20
VERS/OU DU SIAEP DE LA GLAISE

COMPTEUR DN 60*20
EXPORT VERS SIAEP DE
MARAY LA FERRIERE

500 m3
CHLORATION
TPL:896.85
SOL:164.00
RAD:200.00

FORAGE N2
1 POMPE 35m3/H
SOL: 6
NIVEAU STATIQUE = -76.50m
NIVEAU DYNAMIQUE = -80.50m
FOND DE FORAGE = -162m
DN INT CREPINE = -167mm

Booster : Pompe sous J.PE
VANNE BAYARD HYDROSTOP

Reseaux	Code affaire	Dept	Commune	Code case	Echelle	Date	Observation(s)	Nord
A.E.P		37	Monthodon (Le sentier)		1/2000	16/06/2009		

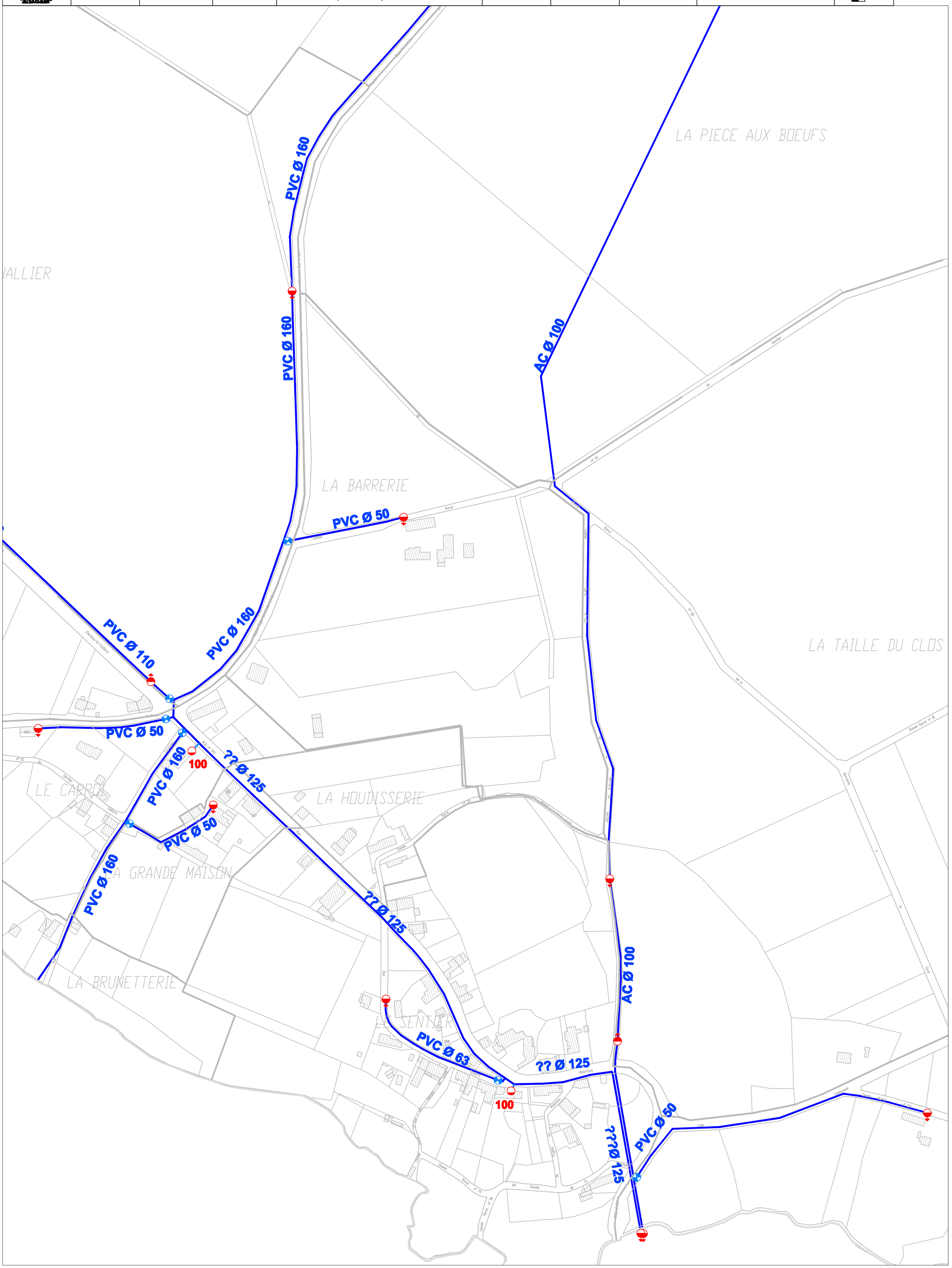

COMMUNE DE MONTHODON

CARTE DE ZONAGE D'ASSAINISSEMENT COMMUNAL
ET
CARTE DES SOLS ET DE LEUR APTITUDE A L'ASSAINISSEMENT AUTONOME

N

Zone desservie par l'Assainissement Collectif

Zone à desservir par l'Assainissement Collectif (zones d'urbanisation future)

Aptitude des sols à l'Assainissement Non Collectif :

Catégorie 1 - Aptitude satisfaisante - Vert
Site satisfaisant permettant l'épuration et la dispersion des effluents par le sol
Dispositif préconisé : épandage souterrain par tranchées d'épandage à faible profondeur
Dispersion : in situ par le sol

Catégorie 2 - Aptitude moyenne - Bleu
Site globalement satisfaisant - perméabilité variable
Dispositif préconisé : tranchées d'épandage surdimensionnées,
Filtre à sable vertical non drainé
Dispersion : in situ par le sol

Catégorie 3 - Aptitude faible - Orange
Site présentant des contraintes pédologiques (substrat fissuré, hydromorphie, perméabilité insuffisante,...) rendant nécessaire l'utilisation de dispositifs reconstituant un sol artificiel permettant d'assurer la fonction d'épuration
Dispositifs préconisés : filtre à sable vertical drainé, lit filtrant drainé à flux vertical à massif de zéolithe,...
Dispersion : exutoire de surface

Catégorie 4 - Aptitude mauvaise - Rouge
Site présentant des contraintes hydriques importantes(zone inondable, nappe...)
Dispositifs préconisés : tertres d'infiltration, filtre à sable drainé, en fonction des possibilités de rejet à l'exutoire
Dispersion : exutoire de surface

Les unités de sol :

Unité 1 : Sols lessivés hydromorphes développés sur limons éoliens
Unité 2 : Complexe de sols bruns et bruns faiblement lessivés
Unité 3 : Sols lessivés dégradés hydromorphes développés sur limons de plateaux
Unité 4 : Sols bruns lessivés hydromorphes développés sur limons de plateaux ou sables grossiers de l'Eocène

Tests de perméabilité

Sondages de sol

OX Environnement

Février 2011

Mètres
0 500 1 000

Commune de Monthodon
Etude de zonage d'assainissement

SECTEUR DU BOURG

Réseau E.U. gravitaire existant

Sens d'écoulement

Zone en assainissement collectif

Zone d'urbanisation future (Assainissement Collectif)

OX Environnement

Echelle : 1/2700

Décembre 2010

St NICOLAS DES MOTETS
MORAND ET
DAME MARIE LES BOIS

ALIMENTATION EN EAU POTABLE

Travaux de renouvellement et de renforcement

PLAN D'ENSEMBLE DU RESEAUX

CLIENT :	ECHELLE: 1 / 10000	DESSINE : P.C.
DATE : 16 / 02 / 1997	PLAN n° : 1	VERIFIE : H.P.
INDICES		

Château d' eau
V = 300 m3
côte TP = 182,35

Château d' eau
V = 100 m3
côte TP = 132,37

SAUNAY
(LOIR-ET-CHER)
D'AUZOUER-EN-TOURAINE
D'AUTRÈCHE
MORAND
DAME-MARIE-LES-BOIS
COMMUNE DE SANTENAY
COMMUNE DE MESLAND (LOIR-ET-CHER)

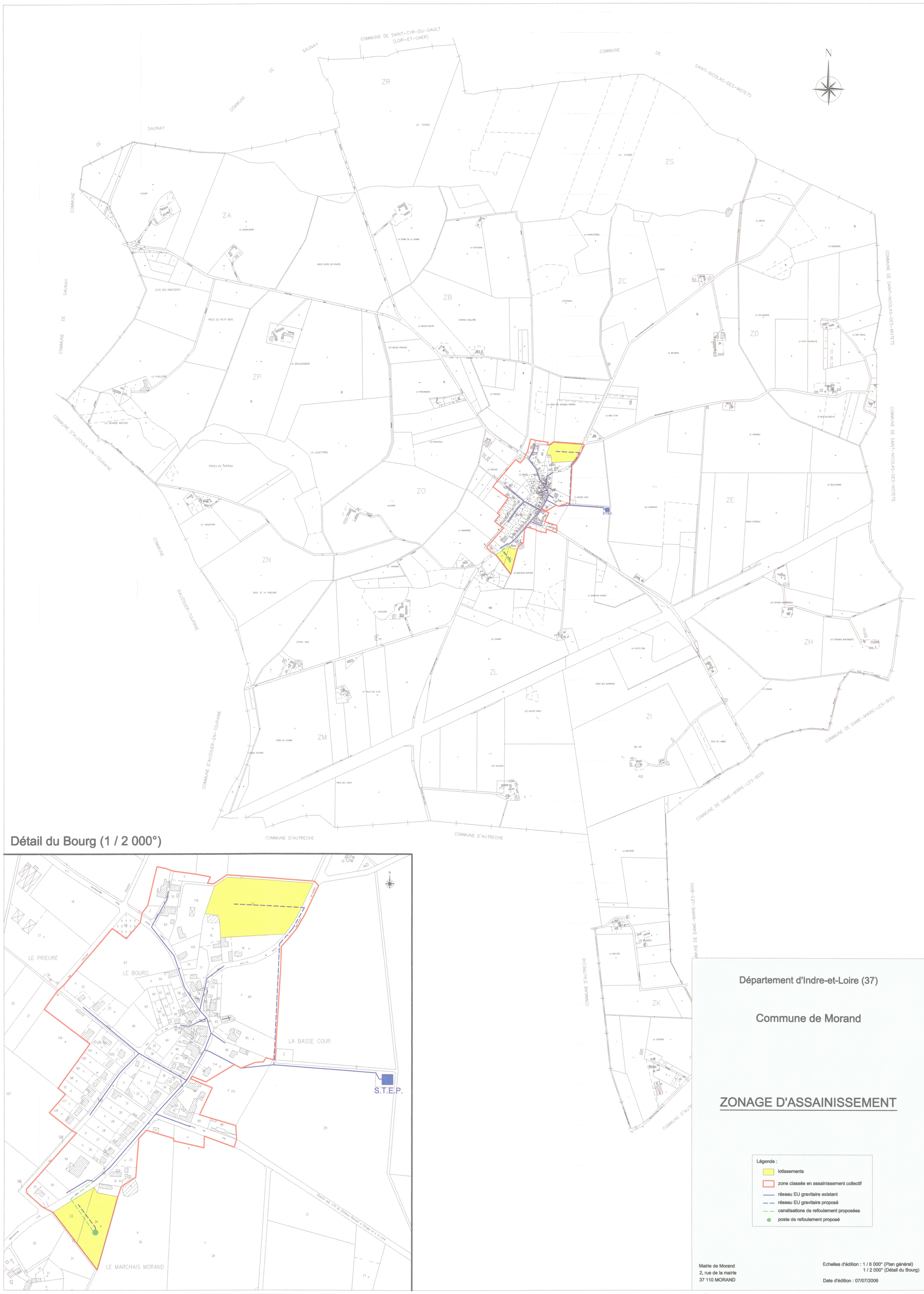

Détail du Bourg (1 / 2 000°)

Département d'Indre-et-Loire (37)

Commune de Morand

ZONAGE D'ASSAINISSEMENT

Légende :

- lotissements
- zone classée en assainissement collectif
- réseau EU gravitaire existant
- réseau EU gravitaire proposé
- canalisations de refoulement proposées
- poste de refoulement proposé

Mairie de Morand
2, rue de la mairie
37 110 MORAND

Echelles d'édition : 1 / 6 000° (Plan général)
1 / 2 000° (Détail du Bourg)

Date d'édition : 07/07/2006



B.E. HORTEUR 15, rue de la Briqueterie 77470 Montceaux les Meaux (6) 435.93.15

Commune de CHATEAU-RENAULT

C 395

C 394

C 679

C 678

C 677

Route 811

Rue de la Fontaine

Rue du Pressoir

Rue des Jardins

Rue du Département

Rue du Moulin

Rue de la Mairie

Rue de la Gare

Rue de la Poste

Rue de l'Eglise

Rue du Commerce

Rue de la Paix

Rue de la Liberté

Rue de la Fraternité

Rue de la Solidarité

Rue de la Démocratie

Rue de la République

Rue de la Nation

Rue de la Patrie

Rue de la Citoyenneté

Rue de la Souveraineté

Rue de la Démocratie

Rue de la Liberté

Rue de la Fraternité

Rue de la Solidarité

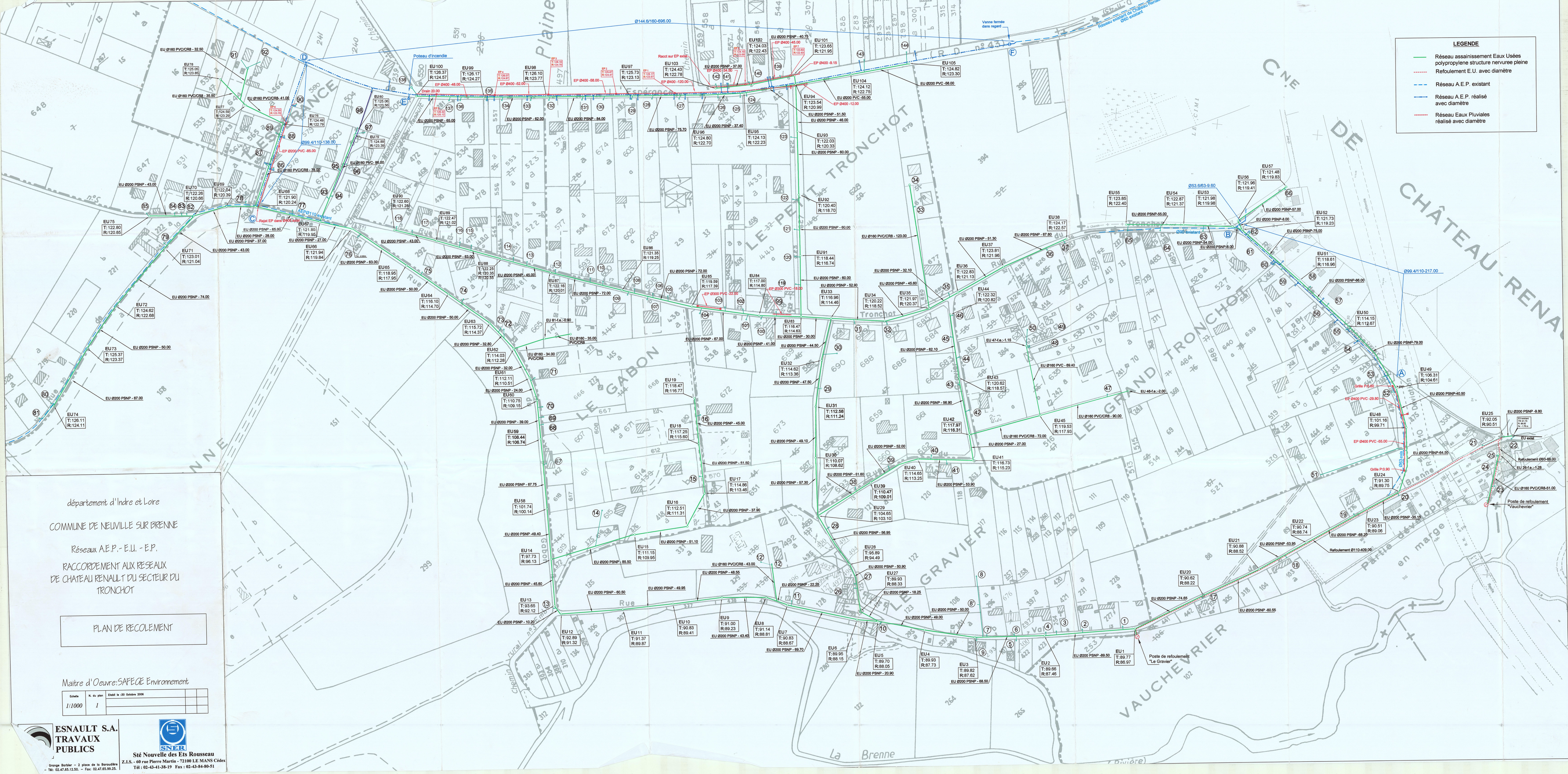

département d'Indre et Loire

COMMUNE DE NEUVILLE SUR BRENNE

Réseaux A.E.P. - E.U. - E.P.

RACCORDEMENT AUX RESEAUX DE CHATEAU RENAULT DU SECTEUR DU TRONCHOT

PLAN DE RECOLEMENT

Maitre d'Oeuvre: SAFEGE Environnement

Echelle	N. du plan	Etabli le :30 Octobre 2006		
1/1000	1			

ESNAULT S.A.
TRAVAUX PUBLICS
Grange Barbier - 2 place de la Baroudière
- Tél: 02.47.65.12.50. - Fax: 02.47.65.99.25.

SNER
Sté Nouvelle des Ets Rousseau
Z.I.S. - 60 rue Pierre Martin - 72100 LE MANS Cédex
Tél : 02-43-41-38-19 Fax : 02-43-84-80-51

VEOLIA EAU

Compagnie Generale des Eaux
AGENCE VAL DE LOIRE INDRE
3 Rue Cugnot - BP 534 37305 JOUE LES TOURS CEDEX
☎ : 02.47.53.52.52 - FAX : 02.47.67.89.77

DEPARTEMENT DE L'INDRE ET LOIRE (37)

Commune de NEUVILLE SUR BRENNE

Agence Val de Loire Indre



VEOLIA EAU
Région Ile de France Centre

PLAN DE RECOLEMENT

lieu dit " Le Paradis "

INDICE	DATE	DESSINE	MODIFICATIONS

DESIGNATION : Alimentation en Eau Potable

FICHIER : Ile paradis	PLAN N° : 1		
ECHELLE : 1 / 250	CREATION : 05/2008	DESSINE : AGENCE	
CONTRAT : K 0000	VERIFIE LE :		

RD N° 43

CR N°24

Ø 140 pvc existant

Ø 140 pvc

Ø 110 pvc

Ø 110 pvc

Ø 110 pvc

1 te bb dn 125 x 125 fte
3 major dn 140 pvc
3 vanne dn 125 fte
1 cde 1/8 bb dn 125 fte
1 cde 1/16 bb dn 125 fte

1 te dn 125 x 125 pvc
2 major dn 140 pvc
1 cone bb dn 125 x 100 fte
1 vanne dn 100 fte
1 major dn 110 pvc

1 cde 1/16 ee dn 110 pvc

1 te bb dn 125 x 100 fte
2 major dn 140 pvc
1 vanne dn 100 fte
2 major dn 110 pvc
1 pl dn 100 Bayard type emeraude
8.50 ml dn 110 pvc

1 te bb dn 125 x 125 fte
2 major dn 140 pvc
1 vanne dn 125 pvc
1 cone bb dn 125 x 100 fte
3 major dn 110 pvc
1 cde 1/16 ee dn 110 pvc
1 cde 1/16 bb dn 110 pvc

1 major dn 110 pvc
1 cone bb dn 100 x 40 fte
1 vanne dn 40 fte
1 major dn 50 pvc
1 bouche hydran

1 major dn 140 pvc
1 cone bb dn 125 x 40 fte
1 vanne dn 40 fte
1 major dn 50 pvc
1 bouche hydran

1 major dn 110 pvc
1 cone bb dn 100 x 40 fte
1 vanne dn 40 fte
1 major dn 50 pvc
1 bouche hydran

Lot.1 617 m2
Lot.2 713 m2
Lot.3 790 m2
Lot.4 813 m2
Lot.5 618 m2
Lot.6 692 m2
Lot.7 801 m2
Lot.8 686 m2
Lot.9 620 m2
Lot.11 657 m2
Lot.12 665 m2
Lot.13 630 m2
Lot.14 605 m2
Lot.15 607 m2
Lot.16 155 m2
Lot.17 Voirie 2222 m2
Lot.18 Espace verts 427 m2
Lot.19 Élargissement 61 m2
Lot.20 Élargissement 418 m2

Compagnie Generale des Eaux
AGENCE VAL DE LOIRE INDRE
3 Rue Cugnot - BP 534 37305 JOUE LES TOURS CEDEX
☎ : 02.47.53.52.52 - FAX : 02.47.67.89.77

DEPARTEMENT DE L'INDRE ET LOIRE (37)

Commune de NEUVILLE SUR BRENNE

Agence Val de Loire Indre



PLAN DE RECOLEMENT

LOTISSEMENT LE PAVILLON

INDICE	DATE	DESSINE	MODIFICATIONS

DESIGNATION : Alimentation en Eau Potable

FICHIER	: pavillon.dgn	PLAN N°	: 1		
ECHELLE	: 1 / 500	CREATION	: 04/ 2006	DESSINE	: NERON Marc
CONTRAT	: K 0000	VERIFIE LE	:		


B
A
C
ZB
ZC
F
E
D
ZA
G

LA MAISON ROUGE
LA SIMONNIERE
PRES DE LA SIMONNIERE
LA SIMONNIERE
BOIS DE LA FOUCAUDIERE
LE HERON
LA DAUMERIE
VALLEE DE LA SIMONNIERE
LE CLOS ROUSSEAU
BOIS DES QUATRE FONTAINES
TAILLIS DU BOIS DU PONT
LOUROUX
LA SIROTTIERE
E
LE BOIS DU PONT
BEL AIR
PRES DES QUATRE FONTAINES
LES PERRETS
LE BOIS DU PONT
PLEIN BOIS
LA VALLEE VIGNEAU
LA PETITE MAISON
LA MARNIERE
LES CAVES NEUVES
BEAUREGARD
LA POVINIERE
ROBINSON
LE CLOS SAINT-JEAN
LA PETITE CHAUVERIE
LA POVINIERE
BELLE-FONTAINE
GUE-CHAPELLE
LA PERRERIE
GUE-SOURIS
BELLEVUE
LE CLOS
LA GRENAUDIERE
LES BAS FOSSES
LA GUILLAUMIERE
LA GUINAUDIERE
LA COCARDIERE

COMMUNAUTE DE COMMUNES DU CASTELRENAUDAIS

PLU COMMUNE DE SAINT-LAURENT EN GATINES (37)

PLAN DU RESEAU D'EAU POTABLE

ZONE RURALE

ECHELLE : 1/10 000EME

SOURCE : SAUR

Elaboration

05.3b



Vu pour être annexé à la délibération du Conseil communautaire

en date du 14 mars 2017,

approuvant l'élaboration du Plan Local d'Urbanisme de la commune de Saint-Laurent-en-Gâtines,

Pour le Président empêché,
Le vice-président délégué,
Monsieur Pierre DATTEE

urban LSM

LEGENDE :

(PVC - PEHD : DN EXTERIEURS / AUTRES : DN NOMINAUX)

- 40 PVC - 40 PEHD
- 50 PVC - 50 PEHD
- 60 Fonte - 60 Acier - 60 AC - 63 PVC - 63 PEHD
- 75 PVC - 75 PEHD
- 80 Fonte - 80 Acier - 80 AC - 90 PVC - 90 PEHD
- 100 Fonte - 100 Acier - 100 AC - 110 PVC - 110 PEHD
- 125 Fonte - 125 Acier - 125 AC - 125 PVC - 125 PEHD
- 140 PVC - 140 PEHD
- 150 Fonte - 150 Acier - 150 AC - 160 PVC - 160 PEHD

N

COMPTEUR DN 80
EXPORT VERS SIAEP DE
MARRAY LA FERRIERE

VOIR PLAN ZONE URBAINE
e-3752-03-002

COMPTEUR DN 80
EXPORT VERS CROTELLES

COMPTEUR DN 80
EXPORT VERS CROTELLES



COMMUNAUTE DE COMMUNES DU CASTELRENAUDAIS

PLU COMMUNE DE SAINT-LAURENT EN GATINES (37)

PLAN DU RESEAU D'EAU POTABLE

ZONE URBAINE

ECHELLE : 1/1250EME

SOURCE : SAUR

Elaboration

05.3a



Vu pour être annexé à la délibération du Conseil communautaire

en date du 14 mars 2017,

approuvant l'élaboration du Plan Local d'Urbanisme de la commune de Saint-Laurent-en-Gâtines,

Pour le Président empêché,
Le vice-président délégué,
Monsieur Pierre DATTEE

urban ism

DEPARTEMENT
D'
INDRE ET LOIRE

* * * * * *

S.I.A.E.P.
DE LA VALLEE
DE LA GLAISE

* * * * * *

COMMUNE DE SAINT LAURENT EN GATINES

DIFFUSION NON CONTROLEE

CERTIFIE CONFORME A L' ORIGINAL DISPONIBLE AU BUREAU D' ETUDE

IND.	DATE	DESSINATEUR	VISA	MODIFICATIONS	DATE	VERIFICATEUR	VISA
00	28-06-2004	D. BEAUMONT	SDB	1ERE EMISSION	28-06-2004	L. PHILBE	X

Echelle : 1/1250 | Format:978x902 | e-3752-03-002

PLAN D'ENSEMBLE
ZONE URBAINE : BOURG
RESEAU EAU POTABLE

saur FRANCE
CENTRE ANJOU - TOURAINE
71, Bd des Maraichers
49400 SAUMUR-SAINT-LAMBERT

LA POSITION ET LA NATURE DES TUYAUTERIES SONT DONNEES A TITRE INDICATIF. ELLES M'ENGAGENT EN AUCUN CAS LA RESPONSABILITE DE SAUR. TOUTE PRECISION NECESSAIRE SERA CONFIRMEE PAR RELEVE DE TERRAIN OU SONDAGE.

Echelle : 1/1250 | Plan : 375602 PS

REGION CENTRE OUEST
27 rue James Watt
37206 Tours Cedex 3

Département : INDRE ET LOIRE — PS

SAINT LAURENT EN GATINES

PLAN D'ENSEMBLE
RESEAU EAUX USEES

Planche : 1/1 — Format : A0

Indice	Date	Etabli par	Modifications
.	.	.	.
.	.	.	.
.	3/08/208	S.LEROY	.

Vanne de sectionnement BAC
Vanne fermée condamnée
Régulateur pression AM AV
Compteur de sectorisation
Purge
Ventouse
Vidange
Compteur import
Bouche d'incendie
Poteau d'incendie
Bouche de lavage
Debitmetre

Compteur branchement
Avaloir
Avaloir à grille
Carré visitable
Rond visitable
Clapet
Incident mécanique
Incident qualité
Captage
Forage
Déversoir d'orage

Réservoir sur tour
Réservoir
Production avec traitement
Station de surpression
Station de pompage
Station d'épuration
Poste de relevage
Bassin de rétention
Chasse

Eau usée	Gravitaire	Refoulement
Unitaire		
Pluviale		
Eaux usées ou séparatifs		
Branchement		

Eau potable
Distribution
Refoulement
Refoulement / Distribution
Feeder
Eau brute
Hors service
Branchement

Mis à jour le : 03/08/208

LE COURBET
CD N 766 d'Angers a Blois
Rue du Long Bois
CR N 39
CR N 39 de l'Hortiere a St Laurent en Gatines
CD n 4 de Tours a Montoire sur le Loir
CR N 5
PIECES DU CIMETIERE
Grand 'Maison
CD N 766 d'Angers a Blois
Av. Gustave Mousset
Place du 8 Mai 1945
Rue des Sociétés
Chemin
Mairie
Avenue
Monument
Rue du Sentier
Avenue de la
SDIS
Poste de relevage CENTRE SECOURS
PIECE DU VIVIER
Rue du Pré
Rue des Fosselles
Villeneuve
LA TOUR CARREE
Carrée
Tour
Allée
Poste de relevage TOUR CARREE
Peupliers
LA GRANDE METAIRIE
LE POINT DU JOUR
Rue
Laboire
Laboire STEP
CD n 4 de Tours a Montoire sur le Loir
CR N 37
Lot.1 à Lot.20
Voirie

COMMUNAUTE DE COMMUNES DU CASTELRENAUDAIS

PLU

COMMUNE DE SAINT-LAURENT EN GATINES (37)

Elaboration

05.2

PLAN DU RESEAU D'EAUX USEES

ECHELLE : 1/2500EME

SOURCE : SAUR



Vu pour être annexé à la délibération du Conseil communautaire

en date du 14 mars 2017,

approuvant l'élaboration du Plan Local d'Urbanisme de la commune de Saint-Laurent-en-Gâtines,

Pour le Président empêché,
Le vice-président délégué,
Monsieur Pierre DATTEE

urbanism

Ce document ne peut être reproduit, modifié, adapté, publié, traduit, distribué, exploité de quelque manière que ce soit, sans l'autorisation préalable et écrite de SAUR. Tous droits réservés. Il ne peut également être utilisé sur un autre support que celui remis par SAUR. Il ne peut être cédé à un tiers sans l'autorisation préalable et écrite de SAUR. Toute violation de ces interdictions, et notamment toute reproduction par photocopie, sera susceptible de poursuites judiciaires.

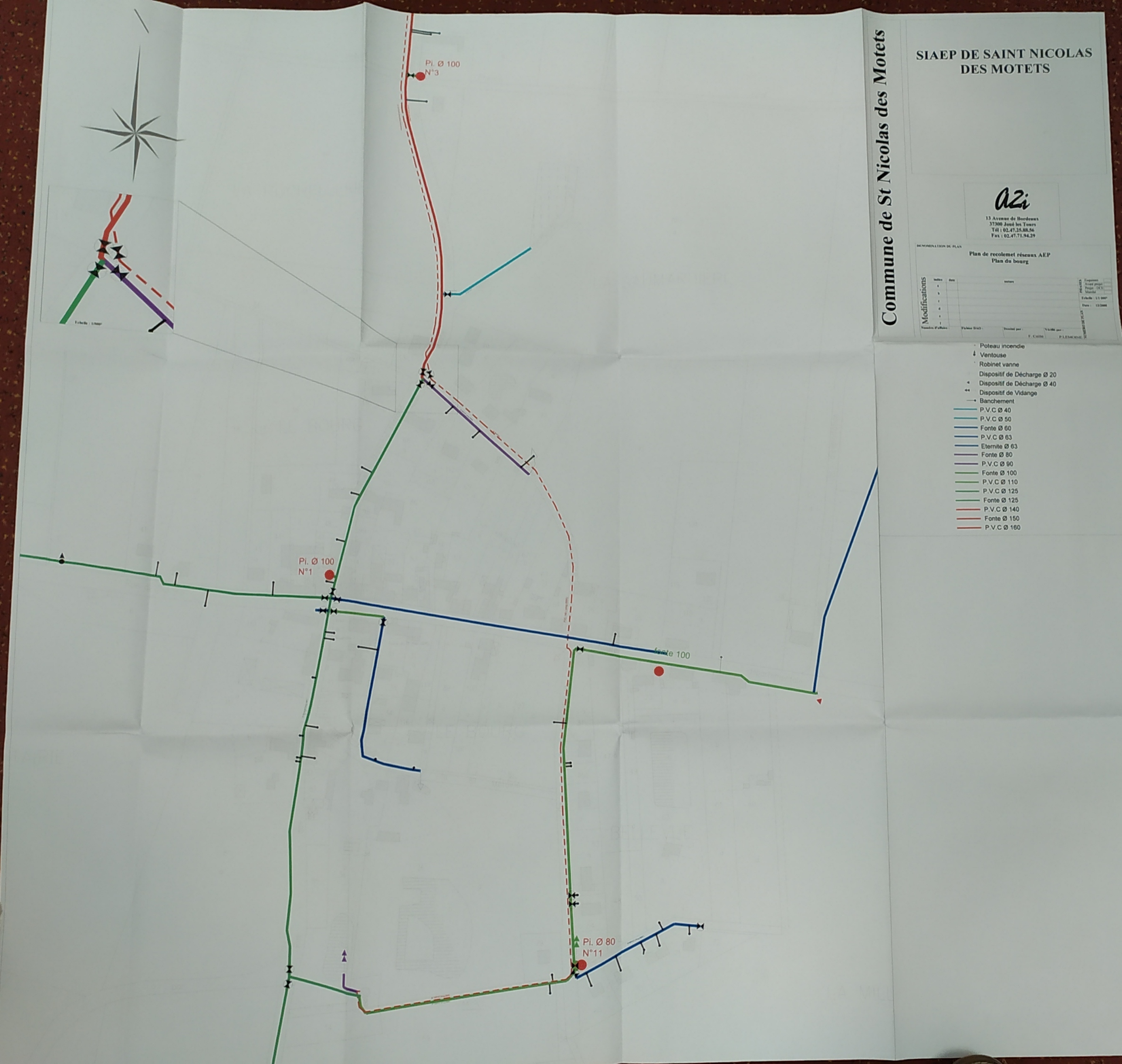

Commune de St Nicolas des Motets
SIAEP DE SAINT NICOLAS DES MOTETS
azi
13 Avenue de Bordeaux
37300 Joué les Tours
Tél : 02.47.25.88.56
Fax : 02.47.71.94.29
DENOMINATION DU PLAN
Plan de recolemet réseaux AEP
Plan du bourg
Modifications
Poteau incendie
Ventouse
Robinet vanne
Dispositif de Décharge Ø 20
Dispositif de Décharge Ø 40
Dispositif de Vidange
Banchement
P.V.C Ø 40
P.V.C Ø 50
Fonte Ø 60
P.V.C Ø 63
Eternite Ø 63
Fonte Ø 80
P.V.C Ø 90
Fonte Ø 100
P.V.C Ø 110
P.V.C Ø 125
Fonte Ø 125
P.V.C Ø 140
Fonte Ø 150
P.V.C Ø 160
Pi. Ø 100
N°3
Pi. Ø 100
N°1
fonte 100
Pi. Ø 80
N°11

DEPARTEMENT D' INDRE ET LOIRE

SAINT NICOLAS DES MOTETS

ETUDE DE DIAGNOSTIC DU SYSTEME D'ASSAINISSEMENT

PLAN DES RESEAUX DE COLLECTE

LEGENDE

- Réseau de collecte gravitaire séparatif
- Boite de branchement et Numéro repère
- Distance entre les regards
- Numéro du regard et côte NGF
- Station d'épuration

DATE	VERSION	ECHELLE	DESSINE	VERIFIE
décembre 2004	A	1/1 000	DB/FB	BM

LATA département eau et environnement
zone artisanale
37210 VERNOU SUR BRENNE



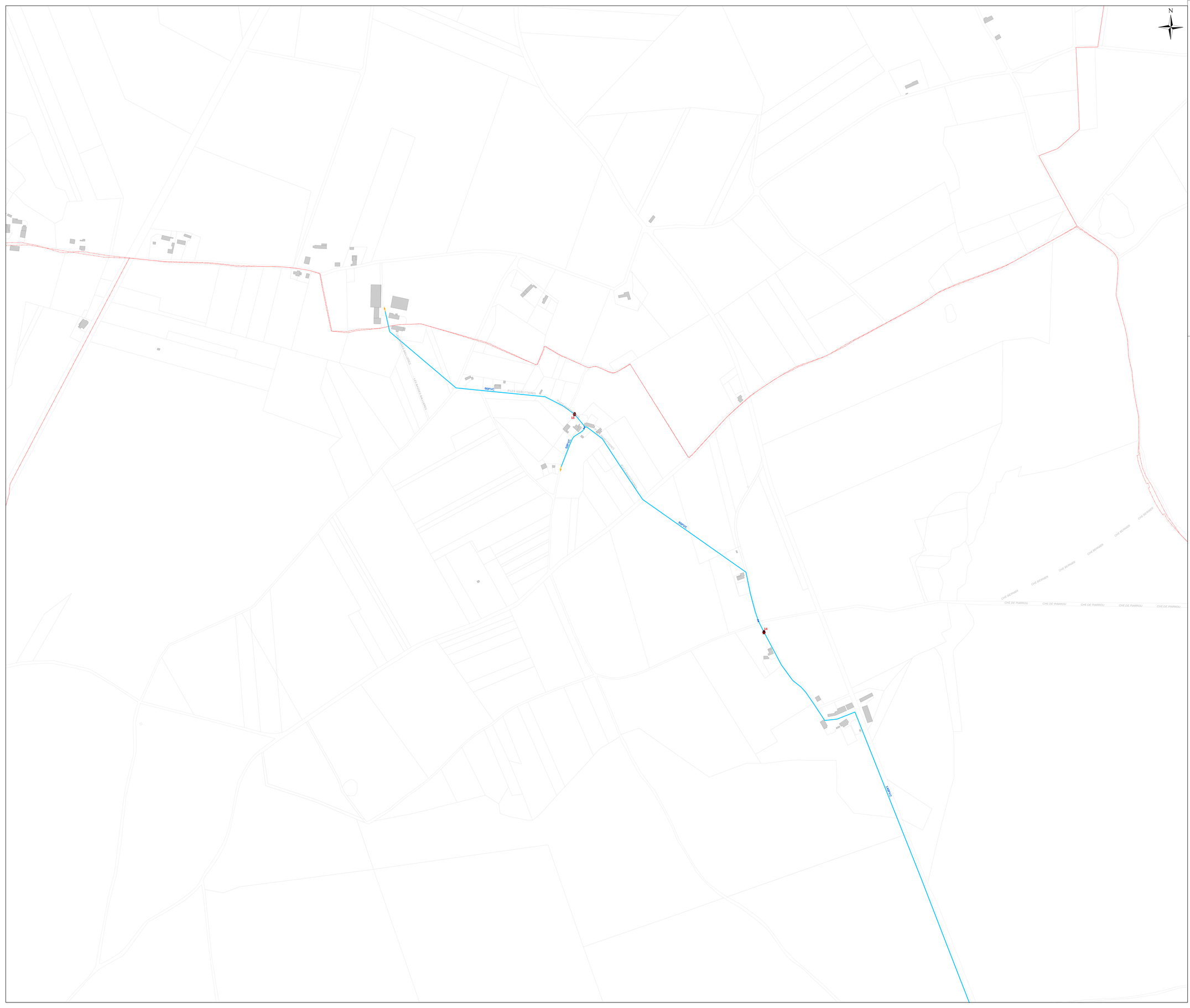

Commune: Saunay
Carte n° 1 sur 6

VEOLIA

SAUNAY

RESEAU D'EAU POTABLE

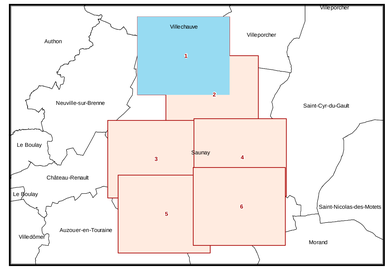

Source : VEOLIA EAU - Service Cartographie | Fond de carte : Cadastre BD Parcellaire (IGN) | Contrat : K4242-HDSP-0009

Date d'édition : 09/01/2020 | Echelle : 1:2 500 | Système de Coordonnées : RGF93 L93

Légende

Vanne

Ouverte

Hydrant

Poteau incendie

Canalisation

Canalisation

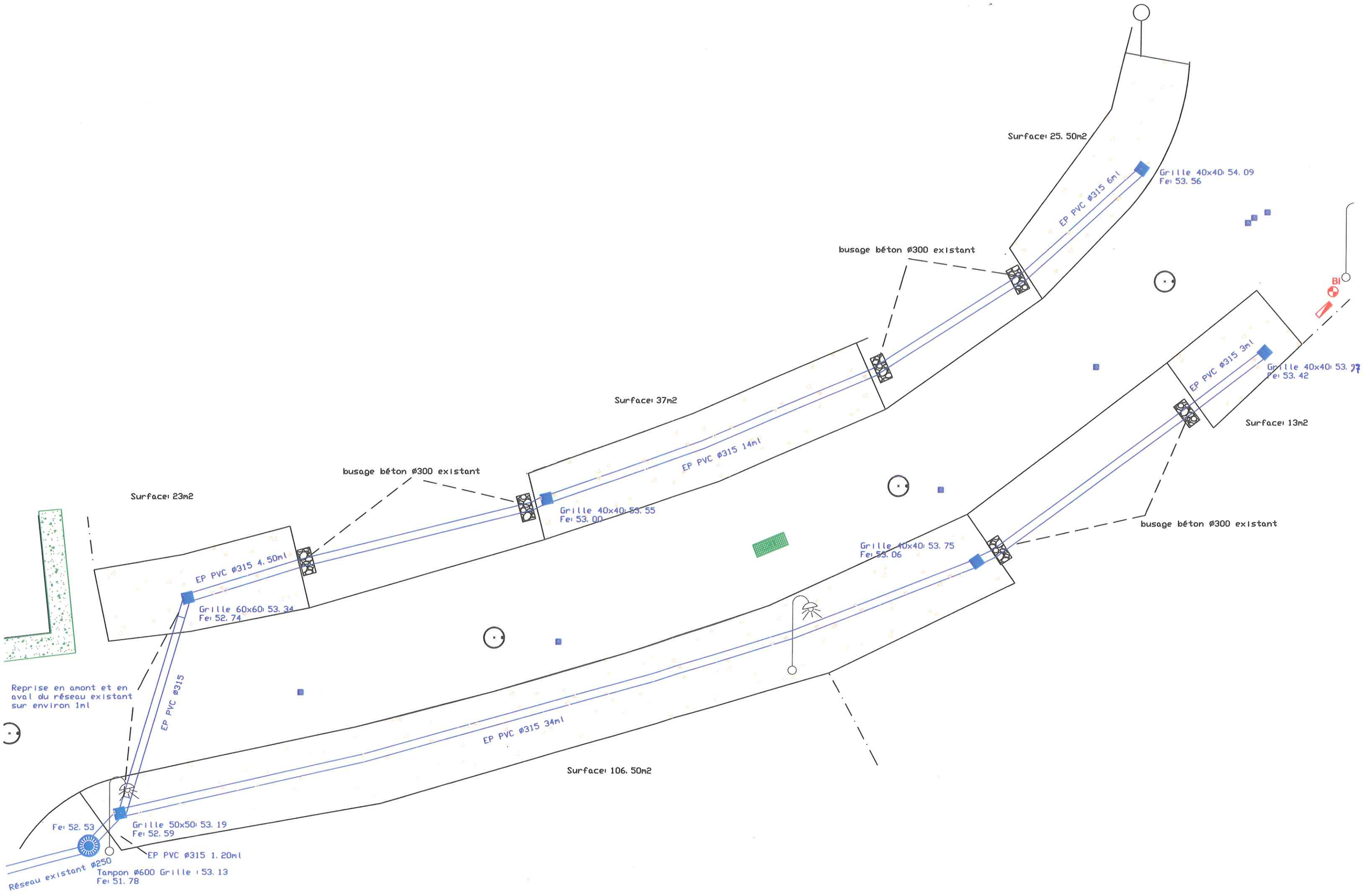
Surface: 25.50m2
Grille 40x40: 54.09
Fe: 53.56
EP PVC ø315 6ml
busage béton ø300 existant
BI
Surface: 37m2
EP PVC ø315 14ml
EP PVC ø315 3ml
Grille 40x40: 53.27
Fe: 53.42
Surface: 13m2
busage béton ø300 existant
Surface: 23m2
Grille 40x40: 53.55
Fe: 53.00
EP PVC ø315 4.50ml
Grille 60x60: 53.34
Fe: 52.74
Grille 40x40: 53.75
Fe: 53.06
Reprise en amont et en
aval du réseau existant
sur environ 1ml
EP PVC ø315
EP PVC ø315 34ml
Surface: 106.50m2
Fe: 52.53
Grille 50x50: 53.19
Fe: 52.59
EP PVC ø315 1.20ml
Réseau existant ø250
Tampon ø600 Grille : 53.13
Fe: 51.78

N

Commune: Saunay
Carte n° 6 sur 6

VEOLIA

SAUNAY

RESEAU D'EAU POTABLE

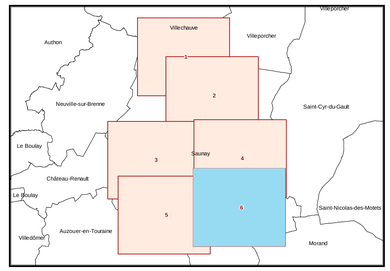

Source : VEOLIA EAU - Service Cartographie | Fond de carte : Cadastre BD Parcellaire (IGN) | Contrat : K4242-HDSP-0009

Date d'édition : 09/01/2020 | Echelle : 1:2 500 | Système de Coordonnées : RGF93 L93

Légende

Vanne

- **Ouverte**

Hydrant

- **Poteau incendie**

Canalisation

- **Canalisation**



Commune: Saunay
Carte n° 5 sur 6

VEOLIA

SAUNAY

RESEAU D'EAU POTABLE

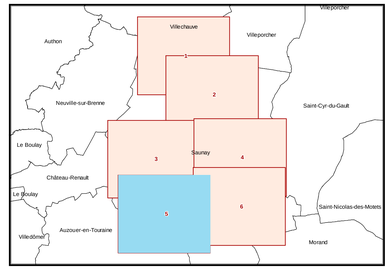

Source : VEOLIA EAU - Service Cartographie | Fond de carte : Cadastre BD Parcellaire (IGN) | Contrat : K4242-HDSP-0009

Date d'édition : 09/01/2020 | Echelle : 1:2 500 | Système de Coordonnées : RGF93 L93

Légende

Vanne

- **Ouverte**

Hydrant

- **Poteau incendie**

Canalisation

- **Canalisation**

Commune: Saunay
Carte n° 4 sur 6

VEOLIA

SAUNAY

RESEAU D'EAU POTABLE

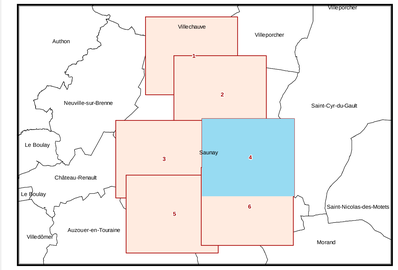

Source : VEOLIA EAU - Service Cartographie | Fond de carte : Cadastre BD Parcellaire (IGN) | Contrat : K4242-HDSP-0009

Date d'édition : 09/01/2020 | Echelle : 1:2 500 | Système de Coordonnées : RGF93 L93

Légende

Vanne

- Ouverte

Hydrant

- Poteau incendie

Compteur

- Recherche de Fuite

Ouvrage

- Captage

Réservoir

- Reservoir

Canalisation

- Canalisation

N

Commune: Saunay
Carte n° 3 sur 6

VEOLIA

SAUNAY

RESEAU D'EAU POTABLE



Source : VEOLIA EAU - Service Cartographie | Fond de carte : Cadastre BD Parcellaire (IGN) | Contrat : K4242-HDSP-0009

Date d'édition : 09/01/2020 | Echelle : 1:2 500 | Système de Coordonnées : RGF93 L93

Légende

Vanne

- Ouverte

Hydrant

- Poteau incendie

Canalisation

- Canalisation

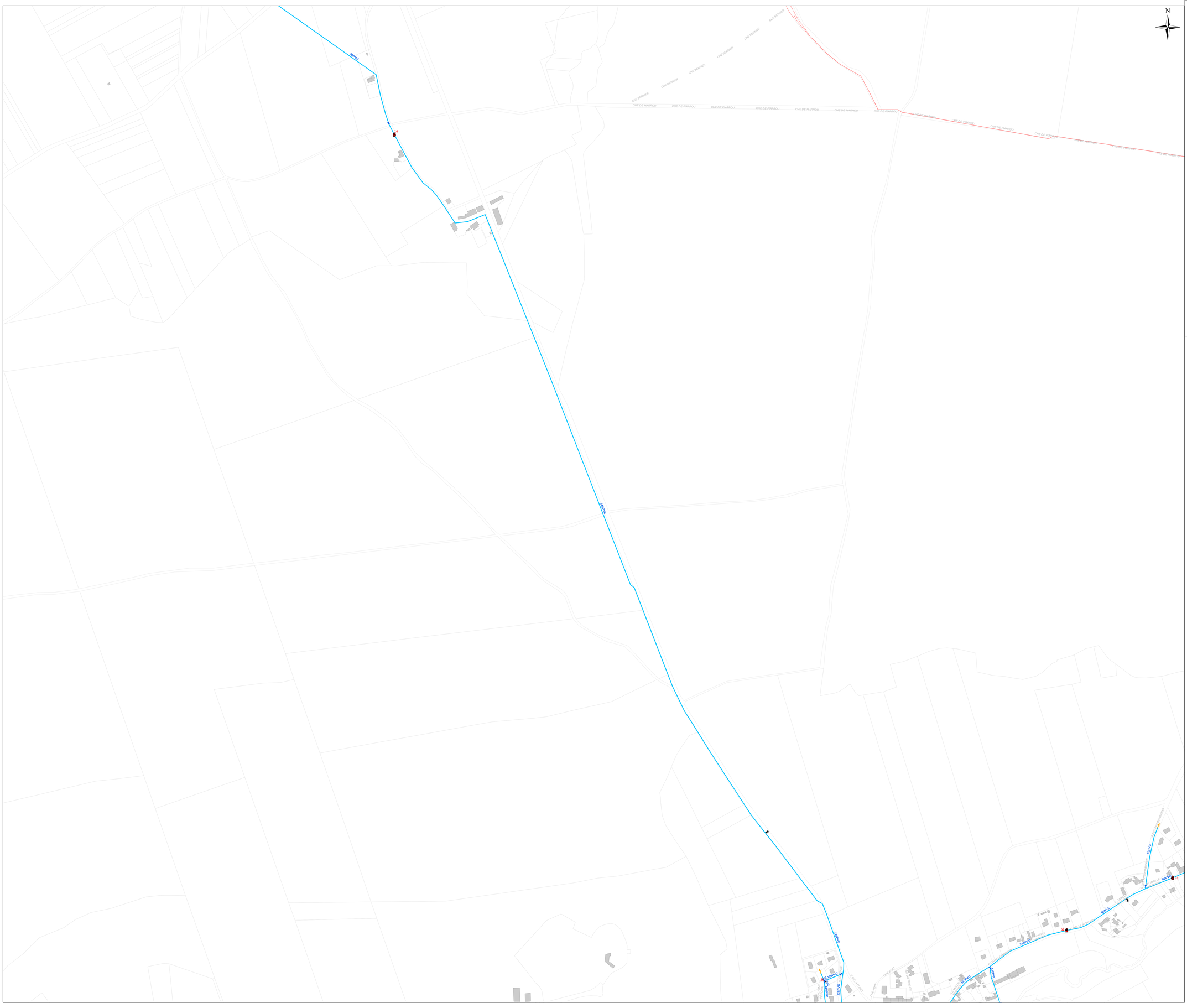

Commune: Saunay
Carte n° 2 sur 6

VEOLIA

SAUNAY

RESEAU D'EAU POTABLE

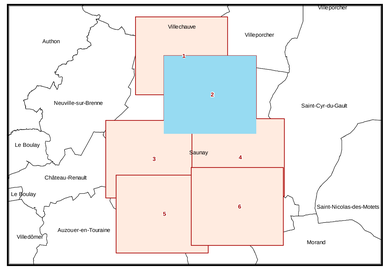

Source : VEOLIA EAU - Service Cartographie | Fond de carte : Cadastre BD Parcelaire (IGN) | Contrat : K4242-HDSP-0009

Date d'édition : 09/01/2020 | Echelle : 1:2 500 | Système de Coordonnées : RGF93 L93

Légende

Vanne

Ouverte

Hydrant

Poteau incendie

Canalisation

Canalisation

DEPARTEMENT DE L'INDRE ET LOIRE

COMMUNE
DE
SAUNAY

ETUDE DE DIAGNOSTIC
DU SYSTEME D'ASSAINISSEMENT

PLAN DES RESEAUX DE COLLECTE DES EAUX USEES

LEGENDE

- Réseau de collecte gravitaire
- Regard de visite
- Ponte de refoulement
- Réseau de refoulement
- Station d'épuration

DATE	VERSION	ECHELLE	DESSINE	VERIFIE
janvier 2003	A	1/1.000	DB/FB	RM

LATA département eau et environnement
zone artisanale
37210 VERNOU SUR BRENNE

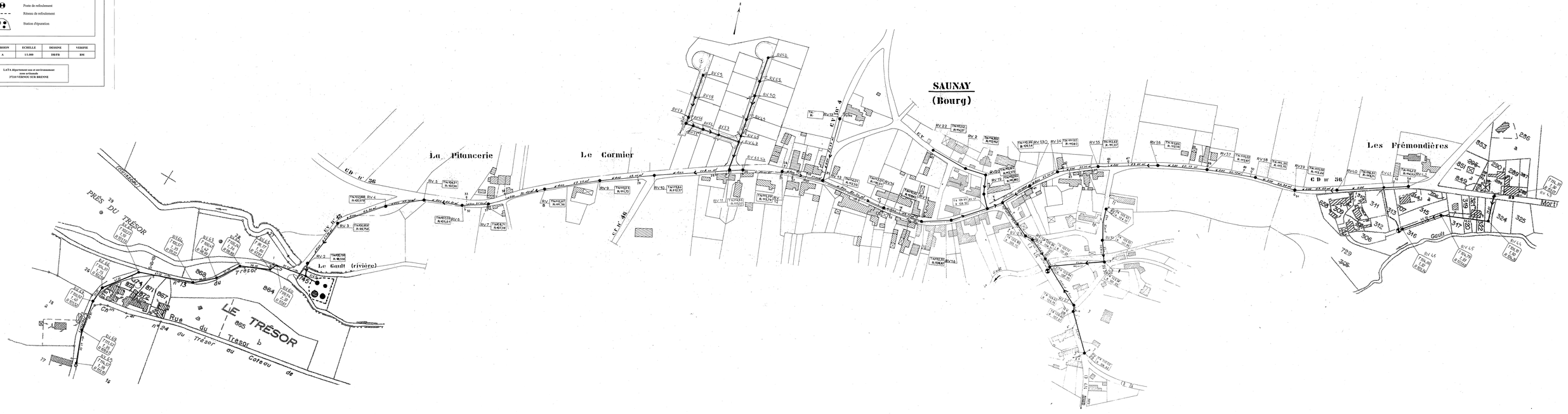

Commune de SAUNAY (37)

CU3: PLAN DU TERRAIN

Propriété de l'Indivision MOYER

Section ZE, No(s) 16
Lieudit : La Rondellerie

Echelle : 1 / 500
Dossier n° C2016-125
NGF normal

REÇU LE :
26 OCT. 2016
MAIRIE DE SAUNAY

La parcelle ZE 16 a été divisée pour créer :
- Le lot 1 : d'une superficie arpentée de 968 m², dont l'accès se fera sur la rue de la Rondellerie, destiné à recevoir la construction d'une maison familiale ;
- Le lot 2 : d'une superficie arpentée de 1221 m², dont l'accès se fera sur la rue de la Rondellerie, destiné à recevoir la construction d'une maison familiale ;
- Le lot 3 : d'une superficie arpentée de 1059 m², dont l'accès se fera sur la rue de la Rondellerie, destiné à recevoir la construction d'une maison familiale ;
- Le lot 4 : d'une superficie arpentée de 1253 m², dont l'accès se fera sur la rue de la Rondellerie, destiné à recevoir la construction d'une maison familiale ;
- Le lot 5 : d'une superficie arpentée de 1229 m², dont l'accès se fera sur la rue de la Rondellerie, destiné à recevoir la construction d'une maison familiale ;
- Le lot 6 : d'une superficie arpentée de 1153 m², dont l'accès se fera sur la rue du Trésor, destiné à recevoir la construction d'une maison familiale ;
- Le lot 7 : d'une superficie arpentée de 885 m², dont l'accès se fera sur la rue du Trésor, destiné à recevoir la construction d'une maison familiale ;
- Le lot 8 : d'une superficie arpentée de 1477 m², dont l'accès se fera sur la rue du Trésor, destiné à recevoir la construction d'une maison familiale ;
- Le surplus : d'une contenance cadastrale de 8223 m², dont l'accès se fera sur la rue de la Rondellerie, conservé en l'état.

Dans le cas où les caractéristiques du point d'eau incendie le plus proche seraient insuffisantes pour défendre un risque courant ordinaire (tel que défini par la doctrine du SDIS), la (ou les) construction(s) projetée(s) devront respecter les contraintes de risque courant faible, à savoir ne pas développer plus de 250m² de surface de plancher et être distante(s) de tout tiers de plus de 5 mètres.

Relevé réalisé le 09-10-2016

—·—·— : application cadastrale non définie contradictoirement

- BA : Borne Ancienne
- BC : Borne Ciment
- BN : Borne Nouvelle
- BP : Borne Plastique
- BR : Borne Remembrement

LOT 6 — ZE 16f — Indivision MOYER — Superficie arpentage : 1153 m²
LOT 7 — ZE 16g — Indivision MOYER — Superficie arpentage : 885 m²
LOT 8 — ZE 16h — Indivision MOYER — Superficie arpentage : 1477 m²
LOT 5 — ZE 16e — Indivision MOYER — Superficie arpentage : 1229 m²
LOT 3 — ZE 16c — Indivision MOYER — Superficie arpentage : 1059 m²
LOT 4 — ZE 16d — Indivision MOYER — Superficie arpentage : 1253 m²
LOT 1 — ZE 16a — Indivision MOYER — Superficie arpentage : 968 m²
LOT 2 — ZE 16b — Indivision MOYER — Superficie arpentage : 1221 m²
ZE 16i — Indivision MOYER — Contenance cadastrale = 8223 m²

ZE 15 — M. MOYER Joël

Rue du Trésor — Rue de la Rondellerie — Zone U / Zone A

RADIER EU=105.40m — RADIER EU=109.53m — RADIER EU=112.81m — BP arrachée

géoplus CABINET DE GÉOMÈTRES EXPERTS
Benjamin BOCQUELET - Géomètre-Expert DPLG
30, rue Victor Hugo - 37110 CHATEAU-RENAULT -
Tel : 02.47.56.83.20 - Fax : 02.47.56.82.43

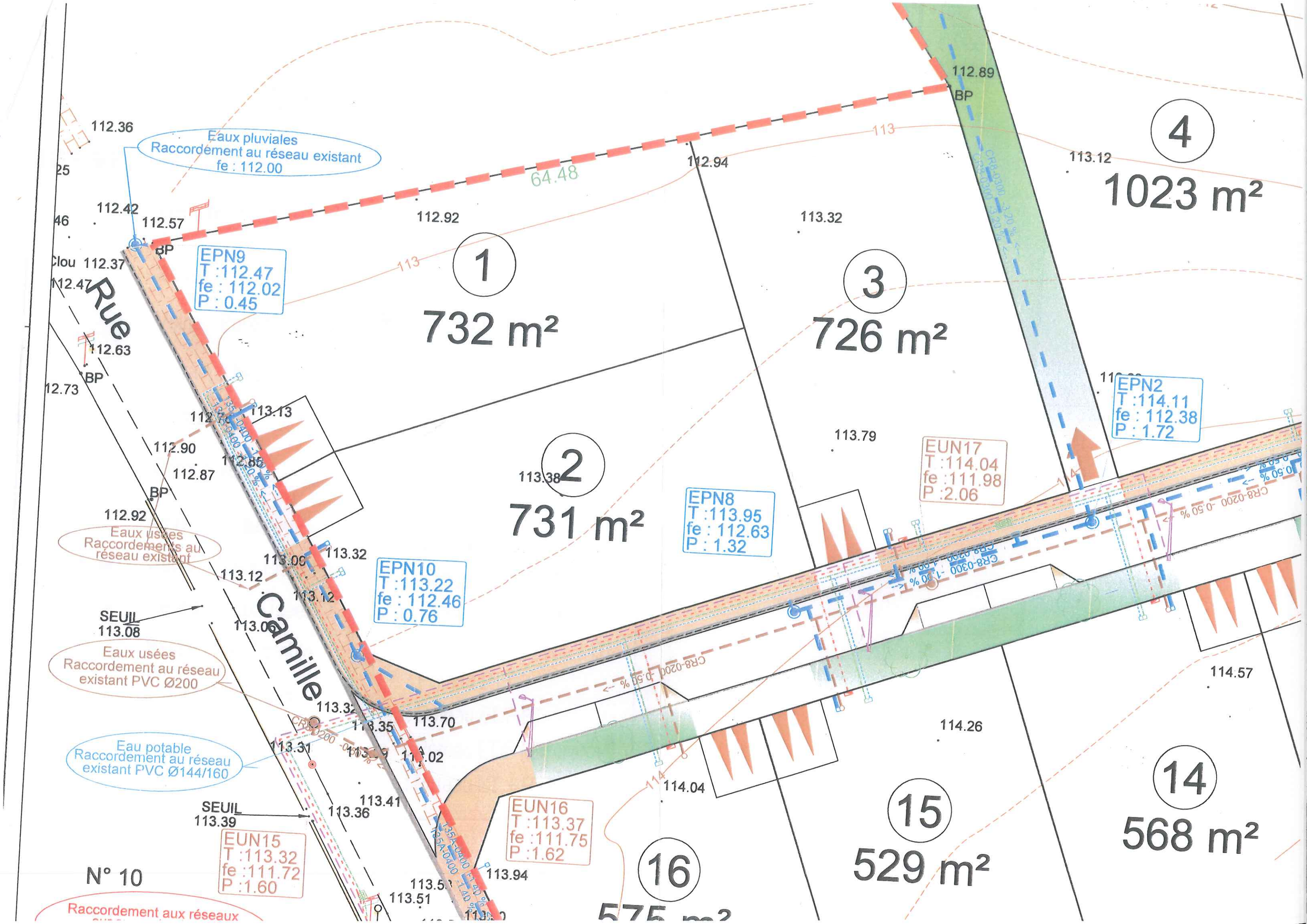

Eaux pluviales
Raccordement au réseau existant
fe : 112.00
EPN9
T :112.47
fe : 112.02
P : 0.45
Rue
Camille
1
732 m²
2
731 m²
3
726 m²
4
1023 m²
EPN10
T :113.22
fe : 112.46
P : 0.76
EPN8
T :113.95
fe : 112.63
P : 1.32
EUN17
T :114.04
fe :111.98
P :2.06
EPN2
T :114.11
fe : 112.38
P : 1.72
Eaux usées
Raccordements au réseau existant
SEUIL
113.08
Eaux usées
Raccordement au réseau existant PVC Ø200
Eau potable
Raccordement au réseau existant PVC Ø144/160
SEUIL
113.39
EUN15
T :113.32
fe :111.72
P :1.60
EUN16
T :113.37
fe :111.75
P :1.62
N° 10
Raccordement aux réseaux
64.48
113
114
112.36
112.42
112.57
112.37
112.47
112.63
112.73
112.90
112.87
112.92
112.94
112.89
113.12
113.32
113.13
113.38
113.79
113.09
113.12
113.06
113.32
113.35
113.70
113.31
113.02
113.41
113.36
113.94
113.51
114.04
114.26
114.57

Cormier



géoplus

CABINET DE GEOMETRES-EXPERTS
BUREAU D'ETUDES INFRASTRUCTURES

SARL ARPENT

LOTISSEMENT
" DU CORMIER "

Commune de SAUNAY

PA 9

HYPOTHESE D'IMPLANTATION

Echelle : 1/750ème



DEPARTEMENT D'INDRE-ET-LOIRE

PLAN LOCAL D'URBANISME

ELABORATION
(révision du POS n°1)

Commune de
VILLEDÔMER

Réalisation

2 rue de l'Ile Saint-Martin
37420 HUISMES

Téléphone : 02 47 95 57 06
Télécopie : 02 47 95 57 06
Mél : urbanisme@wanadoo.fr

Vu pour être annexé à la délibération du Conseil Municipal

en date du

approuvant l'élaboration du P.L.U.

Le Maire,

Echelle
1 / 5 000 e

Réseau d'eau potable

Le territoire communal "partie Sud"

4.2.c

DEPARTEMENT D'INDRE-ET-LOIRE

PLAN LOCAL D'URBANISME

ELABORATION
(révision du POS n°1)

Commune de
VILLEDÔMER

Réalisation

2 rue de l'Ile Saint-Martin
37420 RILLEMBOIS

Téléphone : 02 47 95 57 06
Télécopie : 02 47 95 57 06
Mail : urbanisme@rmaudre.fr

Vu pour être annexé à la délibération du Conseil Municipal en date du approuvant l'élaboration du P.L.U.

Le Maire,

Echelle
1 / 5 000 e

Réseau d'eau potable
Le territoire communal "partie Nord"

4.2.b

LEGENDE

Réseau d'adduction d'eau potable

Poteau incendie



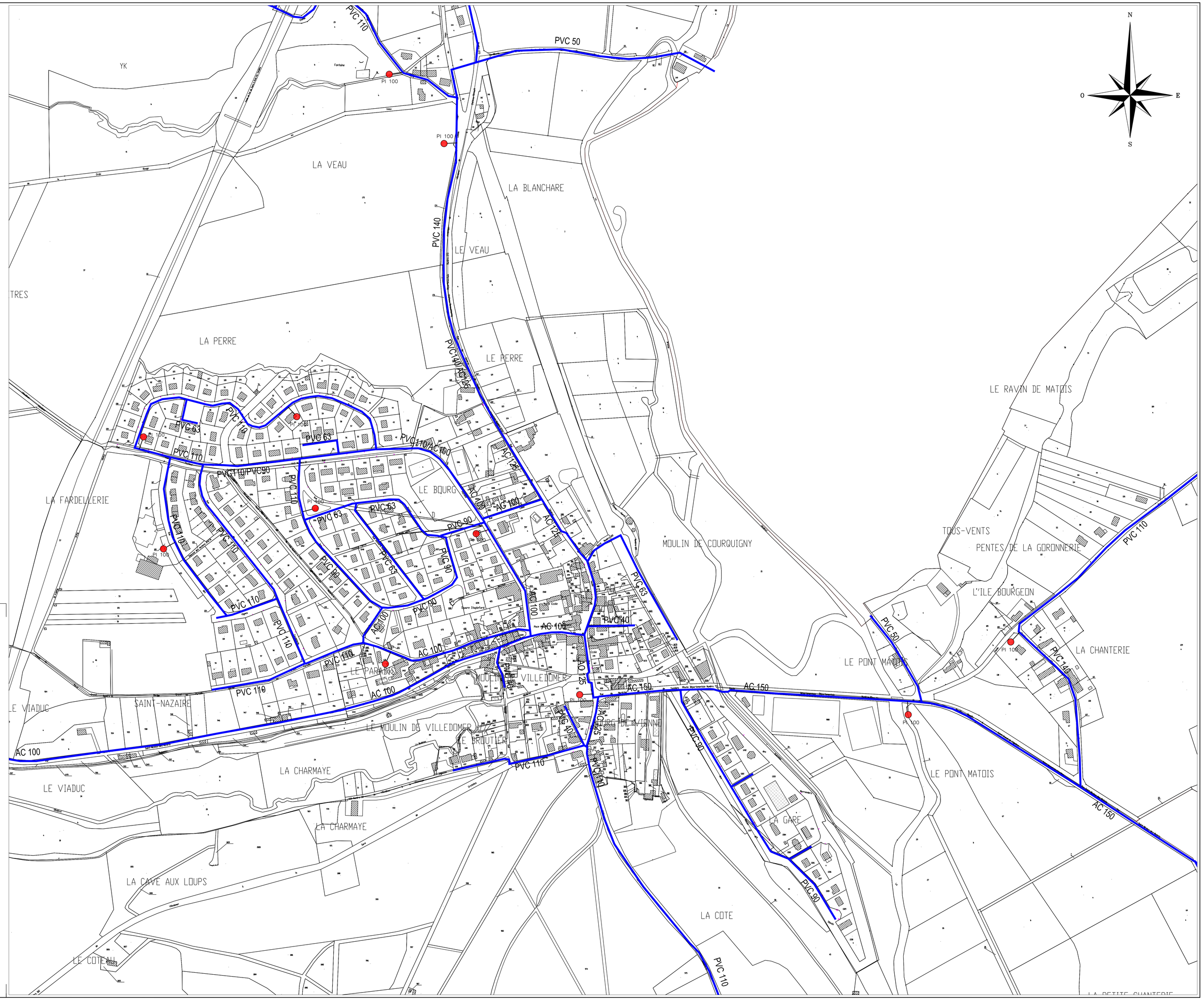

LEGENDE

Réseau d'adduction d'eau potable

Poteau incendie

DEPARTEMENT D'INDRE-ET-LOIRE

PLAN LOCAL D'URBANISME

ELABORATION
(révision du POS n°1)

Commune de
VILLEDÔMER

Réalisation

2 rue du Dr. Jean-Martin
37420 HOUSSAYE

Téléphone : 02 47 95 37 06
Télécopie : 02 47 95 37 16
Mail : urbanisme@vrmatrice.fr

Vu pour être annexé à la délibération du Conseil Municipal

en date du

approuvant l'élaboration du P.L.U.

Le Maire,

Echelle 1 / 2 000 e	Réseau d'eau potable L'agglomérartion	4.2.a

LEGENDE

Réseau d'assainissement collectif

Réseau des eaux pluviales

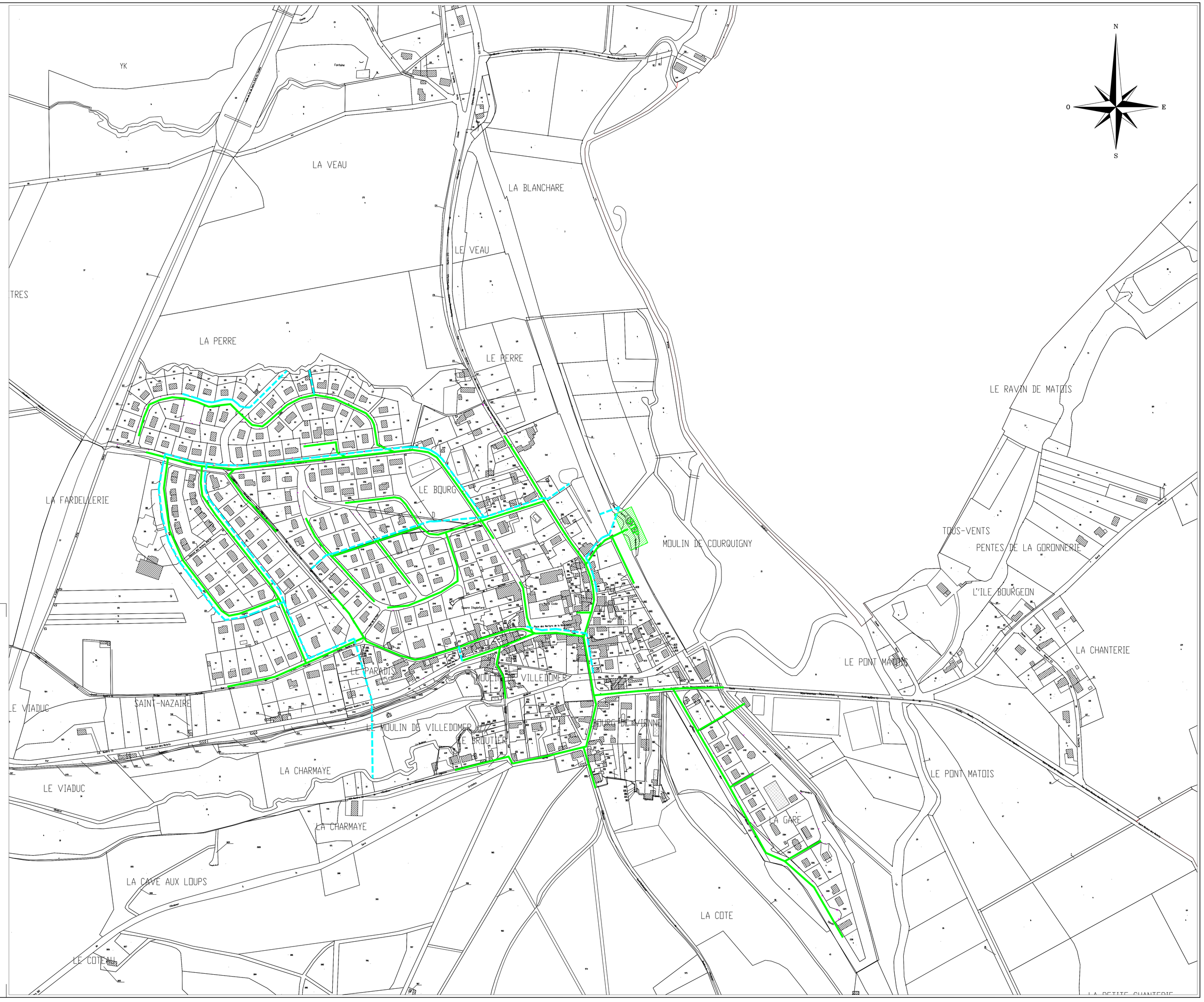

DEPARTEMENT D'INDRE-ET-LOIRE

PLAN LOCAL D'URBANISME

ELABORATION
(révision du POS n°1)

Commune de
VILLEDÔMER

Réalisation

Vu pour être annexé à la délibération du Conseil Municipal en date du approuvant l'élaboration du P.L.U.

Le Maire,

Echelle 1 / 2 000 e	Gestion des eaux usées et pluviales L'agglomération	4.3