

PIÈCE N°

3 d 1

communauté de communes de la Baie du Cotentin

PLU.i

RÈGLEMENT GRAPHIQUE ET RISQUES NATURELS «EAU»

1/5000È

PLUI DE LA COMMUNAUTÉ DE COMMUNES
DE LA BAIE DU COTENTIN

Déclaration de projet valant mise en compatibilité n°1 :
Approuvée le 28 janvier 2026

BAIE DU COTENTIN
2, LE HAUT-DICK
50500 CARENTAN LES MARAIS

02 33 71 90 90
contact@ccbdc.fr

APPROBATION

VU POUR ÊTRE ANNEXÉ À LA DÉLIBÉRATION DU CONSEIL COMMUNAUTAIRE
EN DATE DU 18 DÉCEMBRE 2024

LE PRÉSIDENT
JEAN-CLAUDE COLOMBEL

COMMUNAUTÉ DE COMMUNES Baie du Cotentin

agence schneider

CERESA

safer

RÉGION NORMANDIE

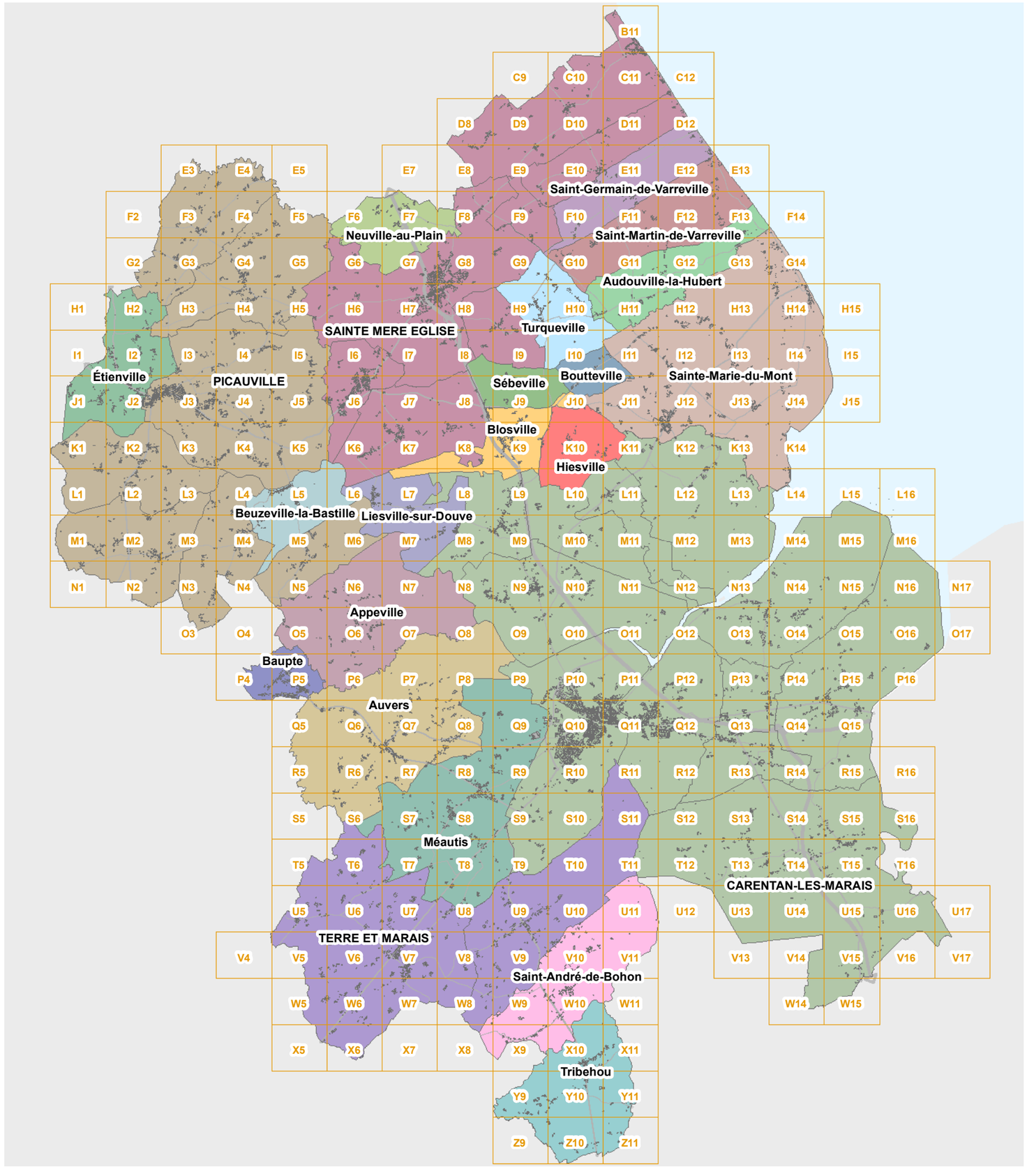

3d1 REGLEMENT GRAPHIQUE et RISQUES NATURELS "EAU" 1/5000è

Découpage du territoire en 277 planches cartographiques

Les données sur les risques sont reportées à titre informatif. Elles sont issues des bases de données de la DREAL ou du BRGM.
Les dates de mise à jour dépendent des données disponibles sur les sites internet au 1er juin 2023. Il est fortement conseillé de se rapporter aux notices associées à chaque risque (disponible sur les sites internet) avant l'interprétation de cette donnée ; l'information est créée pour être lue au 1/25 000è ou 1/50 000è.

REGLEMENTATION

Limite de zone ou de secteur

Plans de prévention des risques

> voir servitudes d'utilité publique

Commune soumis au Plan de prévention des risques inondations de la Vire approuvé le 29 juillet 2004

Commune soumis au plan des risques littoraux de Carentan et Saint-Hilaire-Petitville approuvé le 15 janvier 2020

POUR INFORMATION

Extrait de l'atlas des zones inondables

Etat de la connaissance en 15/06/2012 - Source : DREAL

Zone inondable par débordement de nappe phréatique

Zone inondable par débordement de cours d'eau

Extrait de l'atlas des zones sous le niveau marin

0 à 1 m au dessus du niveau de référence

0 à 1 m en dessous du niveau de référence

Plus d'1 m en dessous du niveau de référence

Bande de précaution derrière un ouvrage ou un cordon dunaire jouant un rôle de protection contre les submersions

Profondeur des nappes phréatiques en période de très hautes eaux

Etat de la connaissance février 2014 - Source : DREAL

0 à 1m - Risque pour les réseaux et sous-sols

1 à 2,5m - Risque pour les sous-sols

2,5 à 5m - Risque pour les infrastructures profondes

PLUi de la BAIE DU CONTENTIN
approuvé le 18 décembre 2024

Commune	Numéro de planche	Nb de planches par commune
APPEVILLE	M6 ; M7 ; N5 ; N6 ; N7 ; N8 ; O5 ; O7 ; O6 ; O8 ; P5 ; P6 ; P7	13
AUDOUVILLE LA HUBERT	F12 ; F13 ; F14 ; G10 ; G11 ; G12 ; G13 ; H10 ; H11 ; H12 ; I11 ;	11
AUVERS	O7 ; O8 ; O9 ; P5 ; P6 ; P7 ; P8 ; P9 ; Q5 ; Q6 ; Q7 ; Q8 ; R5 ; R6 ; R7 ; R8 ; S5 ; S6 ; S7	19
BAUPTE	P4 ; P5 ; O5	3
BEUZEVILLE LA BASTILLE	L5 ; L6 ; K5 ; K6 ; M4 ; M5 ; M6 ; N4	8
BLOSVILLE	J8 ; J9 ; J10 ; K7 ; K8 ; K9 ; K10 ; L7 ; L8 ; L9	10
BOUTTEVILLE	J10 ; J11 ; I10 ; I11	4
CARENTAN LES MARAIS	K10 ; K11 ; K12 ; K13 ; L7 ; L8 ; L9 ; L10 ; L11 ; L12 ; L13 ; L14 ; L15 ; L16 ; M7 ; M8 ; M9 ; M10 ; M11 ; M12 ; M13 ; M14 ; M15 ; M16 ; N7 ; N8 ; N9 ; N10 ; N11 ; N12 ; N13 ; N14 ; N15 ; N16 ; N17 ; O8 ; O9 ; O10 ; O11 ; O12 ; O13 ; O14 ; O15 ; O16 ; O17 ; P9 ; P10 ; P11 ; P12 ; P13 ; P14 ; P15 ; P16 ; Q9 ; Q10 ; Q11 ; Q12 ; Q13 ; Q14 ; Q15 ; R9 ; R10 ; R11 ; R12 ; R13 ; R14 ; R15 ; R16 ; S9 ; S10 ; S11 ; S12 ; S13 ; S14 ; S15 ; S16 ; T9 ; T10 ; T11 ; T12 ; T13 ; T14 ; T15 ; T16 ; U12 ; U13 ; U14 ; U15 ; U16 ; U17 ; V13 ; V14 ; V15 ; V16 ; V17 ; W14 ; W15	97
Angoville-au-Plain	K9 ; L9 ; L10 ; L11 ; M9 ; M10 ; M11 ; N10 ; N11 ; N12 ; O12	11
Brévands	L15 ; L16 ; M14 ; M15 ; M16 ; N13 ; N14 ; N15 ; N16 ; O12 ; O13 ; O14 ; O15 ; P13 ; P14	15
Brucheville	K11 ; K12 ; K13 ; L11 ; L12 ; L13 ; L14 ; M11 ; M12 ; M13 ; M14 ; N12 ; N13	13
Carentan	O10 ; O11 ; P9 ; P10 ; P11 ; Q9 ; Q10 ; Q11 ; R9 ; R10 ; R11 ; S9 ; S10 ; T9 ; T10	15
Catz	P13 ; P14 ; Q13 ; Q14	4
Houesville	L7 ; L8 ; L9 ; M7 ; M8 ; M9 ; N7 ; N8	8
Montmartin-en-Graignes	R13 ; R14 ; R15 ; R16 ; S11 ; S12 ; S13 ; S14 ; S15 ; S16 ; T11 ; T12 ; T13 ; T14 ; T15 ; T16 ; U12 ; U13 ; U14 ; U15 ; U16 ; U17 ; V13 ; V14 ; V15 ; V16 ; V17 ; W14 ; W15	29
Saint-Côme-du-Mont	M8 ; M9 ; M10 ; N8 ; N9 ; N10 ; N11 ; N12 ; O8 ; O9 ; O10 ; O11 ; O12 ; P9 ; P10 ; P11	16
Saint-Hilaire-Petitville	O12 ; O13 ; P1 ; P12 ; P13 ; Q11 ; Q12 ; Q13 ; R11 ; R12 ; S11 ; S12	12
Saint-Pellerin	Q12 ; Q13 ; Q14 ; R12 ; R13 ; R14 ; S12 ; S13	8
Les Veys	M16 ; N15 ; N16 ; N17 ; O14 ; O15 ; O16 ; O17 ; P14 ; P15 ; P16 ; Q14 ; Q15 ; R14 ; R15	15
Vierville	K10 ; K11 ; L10 ; L11 ; M10 ; M11 ; M12 ; N11 ; N12 ; N13	10
ETIENVILLE	H1 ; H2 ; H3 ; I1 ; I2 ; I3 ; J1 ; J2 ; J3 ; K1 ; K2	11
HIESVILLE	J10 ; J11 ; K9 ; K10 ; K11 ; L9 ; L10	7
LIESVILLE SUR DOUVE	L6 ; L7 ; L8 ; M6 ; M7 ; M8 ; N7	7
MEAUTIS	P8 ; P9 ; Q8 ; Q9 ; R6 ; R7 ; R8 ; R9 ; S6 ; S7 ; S8 ; S9 ; T6 ; T7 ; T8 ; T9 ; U7 ; U8 ; U9 ;	19
NEUVILLE AU PLAIN	E7 ; F6 ; F7 ; F8 ; G6 ; G7 ; G8	7
PICAUVILLE	E3 ; E4 ; E5 ; F2 ; F3 ; F4 ; F5 ; F6 ; G2 ; G3 ; G5 ; G6 ; H2 ; H3 ; H4 ; H5 ; H6 ; I2 ; I3 ; I4 ; I5 ; I6 ; J1 ; J2 ; J3 ; J4 ; J5 ; J6 ; K1 ; K2 ; K3 ; K4 ; K5 ; K6 ; L1 ; L2 ; L3 ; L4 ; L5 ; L6 ; M1 ; M2 ; M3 ; M4 ; M5 ; M6 ; M7 ; N1 ; N2 ; N3 ; N4 ; N5 ; N6 ; O3 ; O4	56

Commune	Numéro de planche	Nb de planches par commune
Amfreville	F4 ; F5 ; F6 ; G3 ; G4 ; G5 ; G6 ; H2 ; H3 ; H4 ; H5 ; I2 ; I3 ; I4 ; I5	14
Cretteville	L3 ; L4 ; M3 ; M4 ; M5 ; N3 ; N4 ; O3 ; O4	9
Gourbesville	E3 ; E4 ; E5 ; F2 ; F3 ; F4 ; F5 ; G2 ; G3 ; G4 ; H2 ; H3	12
Houtteville	L6 ; M5 ; M6 ; M7 ; N4 ; N5 ; N6	7
Les Moitiers-en-Bauptois	J1 ; J2 ; K1 ; K2 ; K3 ; K4 ; L1 ; L2 ; L3 ; L4	10
Picauville	H3 ; H4 ; H5 ; I3 ; I4 ; I5 ; I6 ; J2 ; J3 ; J4 ; J5 ; J6 ; K2 ; K3 ; K4 ; K5 ; K6 ; L4 ; L5	20
Vindefontaine	L1 ; L2 ; L3 ; M1 ; M2 ; M3 ; N1 ; N2 ; N3	9
SAINT ANDRE DE BOHON	T11 ; U10 ; U11 ; V9 ; V10 ; V11 ; W8 ; W9 ; W10 ; W11 ; X8 ; X9 ; X10	13
SAINT GERMAIN DE VARREVILLE	D11 ; D12 ; E10 ; E11 ; E12 ; E13 ; F10 ; F11 ; G9 ; G10	10
SAINTE MARIE DU MONT	F13 ; F14 ; G12 ; G13 ; G14 ; H11 ; H12 ; H13 ; H14 ; H15 ; I11 ; I12 ; I13 ; I14 ; I15 ; J10 ; J11 ; J12 ; J13 ; J14 ; J15 ; K11 ; K12 ; K13 ; K14 ; L13 ; L14	27
SAINT MARTIN DE VARREVILLE	E12 ; E13 ; F10 ; F11 ; F12 ; F13 ; G10 ; G11 ; G12 ; H10	10
SAINTE MERE EGLISE	B11 ; C9 ; C10 ; C11 ; C12 ; D8 ; D9 ; D10 ; D11 ; D12 ; E8 ; E9 ; E10 ; E11 ; F6 ; F8 ; F9 ; F10 ; G5 ; G6 ; G7 ; G8 ; G9 ; H5 ; H6 ; H7 ; H8 ; H9 ; I5 ; I6 ; I7 ; I8 ; I9 ; J5 ; J6 ; J7 ; J8 ; J9 ; K6 ; K7 ; K8 ; L6 ; L7	43
Beuzeville-au-Plain	E9 ; F8 ; F9 ; F10 ; G9 ; G10	6
Carquebut	I8 ; J6 ; J7 ; J8 ; K6 ; K7 ; K8 ; L6 ; L7	9
Chef-du-Pont	I5 ; I6 ; I7 ; J5 ; J6 ; J7 ; K6	7
Écoquenéauville	H8 ; H9 ; I8 ; I9	4
Foucarville	D10 ; D11 ; D12 ; E9 ; E10 ; E11 ; F9 ; F10	8
Ravenoville	B11 ; C9 ; C10 ; C11 ; C12 ; D8 ; D9 ; D10 ; D11 ; E8 ; E9 ; E10	12
Sainte-Mère-Église	E8 ; E9 ; F6 ; F8 ; F9 ; G5 ; G6 ; G7 ; G8 ; G9 ; H5 ; H6 ; H7 ; H8 ; H9 ; I5 ; I6 ; I7 ; I8 ; J7 ; J8	21
SEBEVILLE	I8 ; I9 ; I10 ; J8 ; J9 ; J10	6
TERRE ET MARAIS	R10 ; R11 ; S6 ; S7 ; S10 ; S11 ; T5 ; T6 ; T7 ; T9 ; T10 ; T11 ; U5 ; U6 ; U7 ; U8 ; U9 ; U10 ; U11 ; V5 ; V6 ; V7 ; V8 ; V9 ; V10 ; W5 ; W6 ; W7 ; W8 ; W9 ; X5 ; X6 ; X7 ; X8	35
Saint-Georges-de-Bohon	R10 ; R11 ; S10 ; S11 ; T9 ; T10 ; T11 ; U8 ; U9 ; U10 ; U11 ; V8 ; V9 ; V10 ; W8 ; W9 ; X8	16
Sainteny	S6 ; S7 ; T5 ; T6 ; T7 ; U5 ; U6 ; U7 ; U8 ; V4 ; V5 ; V6 ; V7 ; V8 ; W5 ; W6 ; W7 ; W8 ; X5 ; X6 ; X7	21
TRIBEHOU	W10 ; W11 ; X9 ; X10 ; X11 ; Y9 ; Y10 ; Y11 ; Z9 ; Z10 ; Z11	11
TURQUEVILLE	G9 ; G10 ; H9 ; H10 ; H11 ; I9 ; I10 ; I11	8

communauté de communes de la Baie du Cotentin

PLU.i

3d1 REGLEMENT GRAPHIQUE et RISQUES NATURELS "EAU"

PLUi de la Baie du Cotentin

1 / 5 000

B11

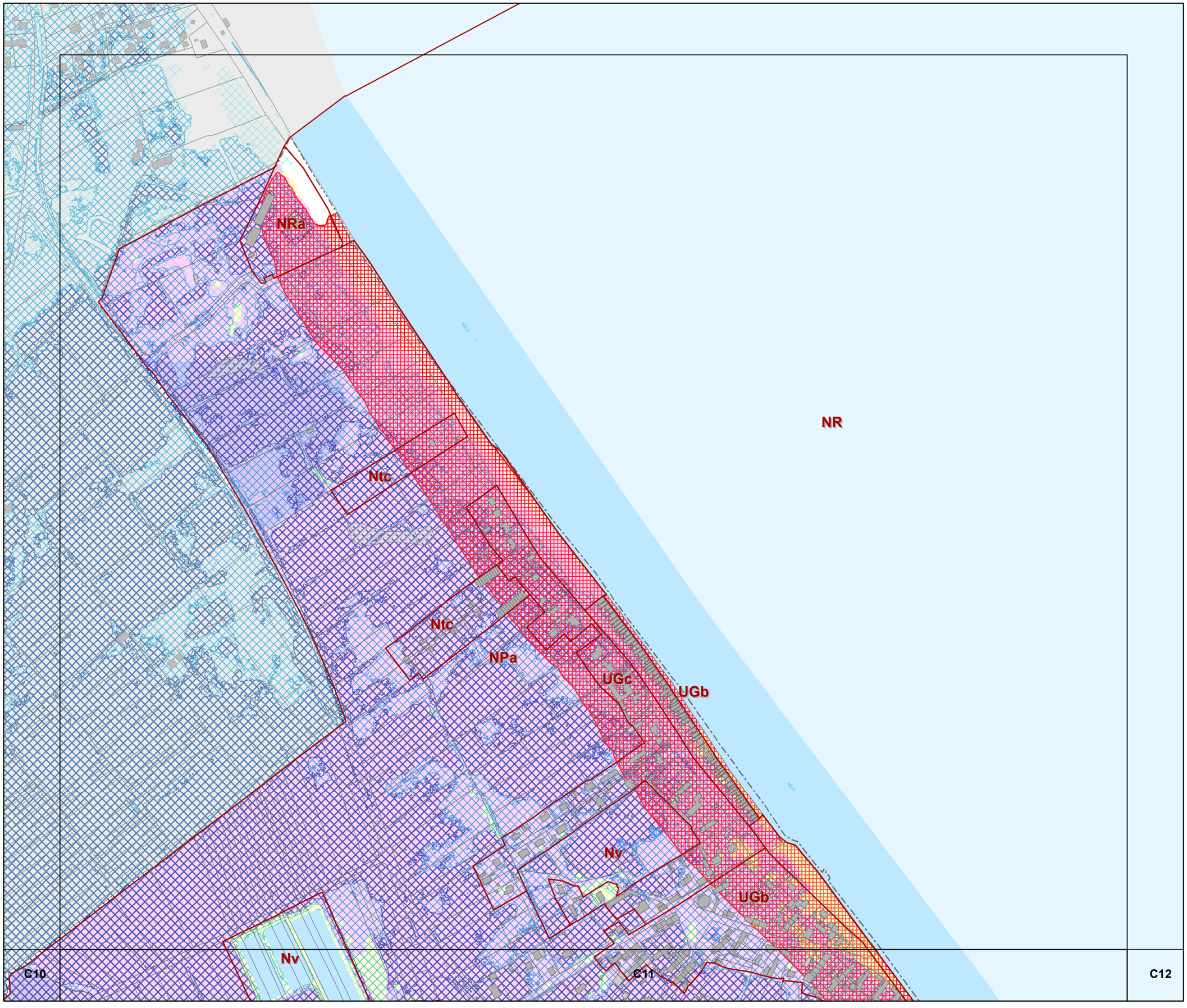

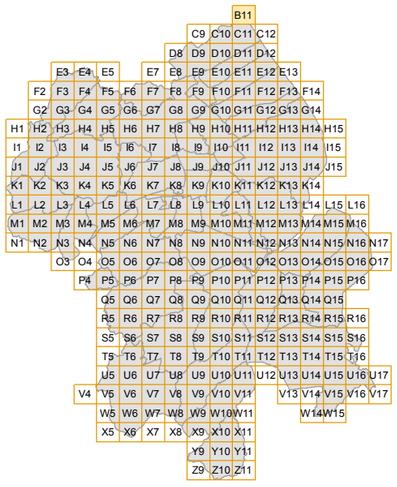

N

0 50 100 200 Mètres

agence schneider

communauté de communes de la Baie du Cotentin

PLU.i

3d1 REGLEMENT GRAPHIQUE et RISQUES NATURELS "EAU"

PLUi de la Baie du Cotentin

1 / 5 000

C9

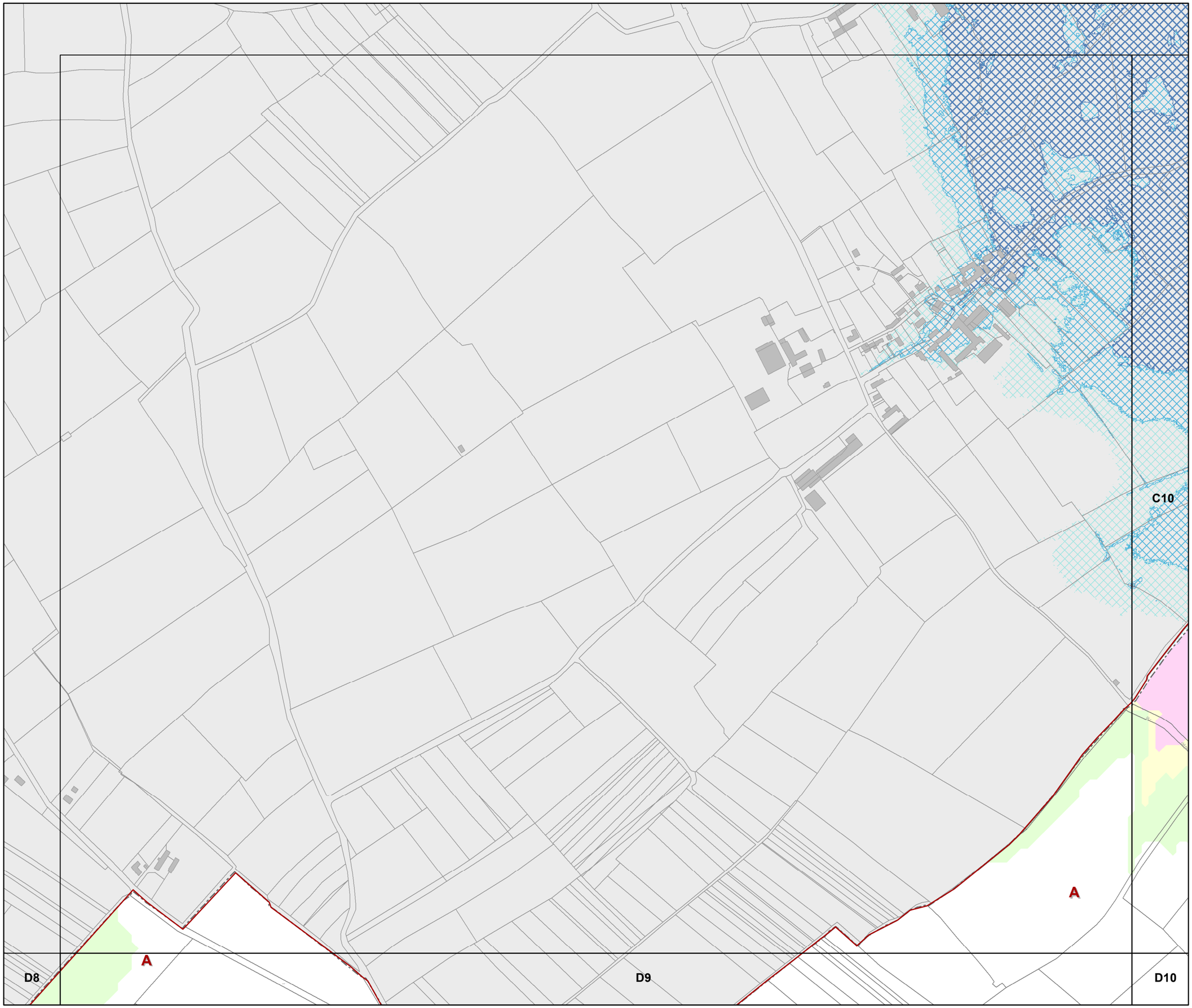

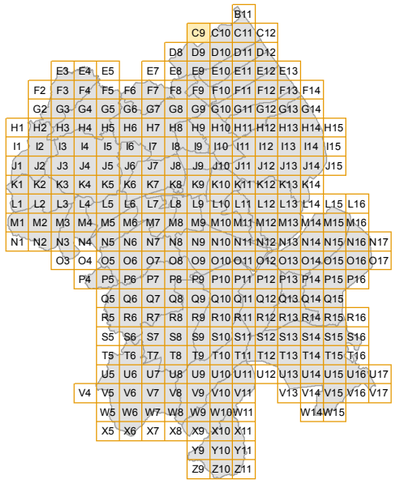

N

0 50 100 200 Mètres

agence schneider architecture & urbanisme

communauté de communes de la Baie du Cotentin

PLU.i

3d1 REGLEMENT GRAPHIQUE et RISQUES NATURELS "EAU"

PLUi de la Baie du Cotentin

1 / 5 000

C10

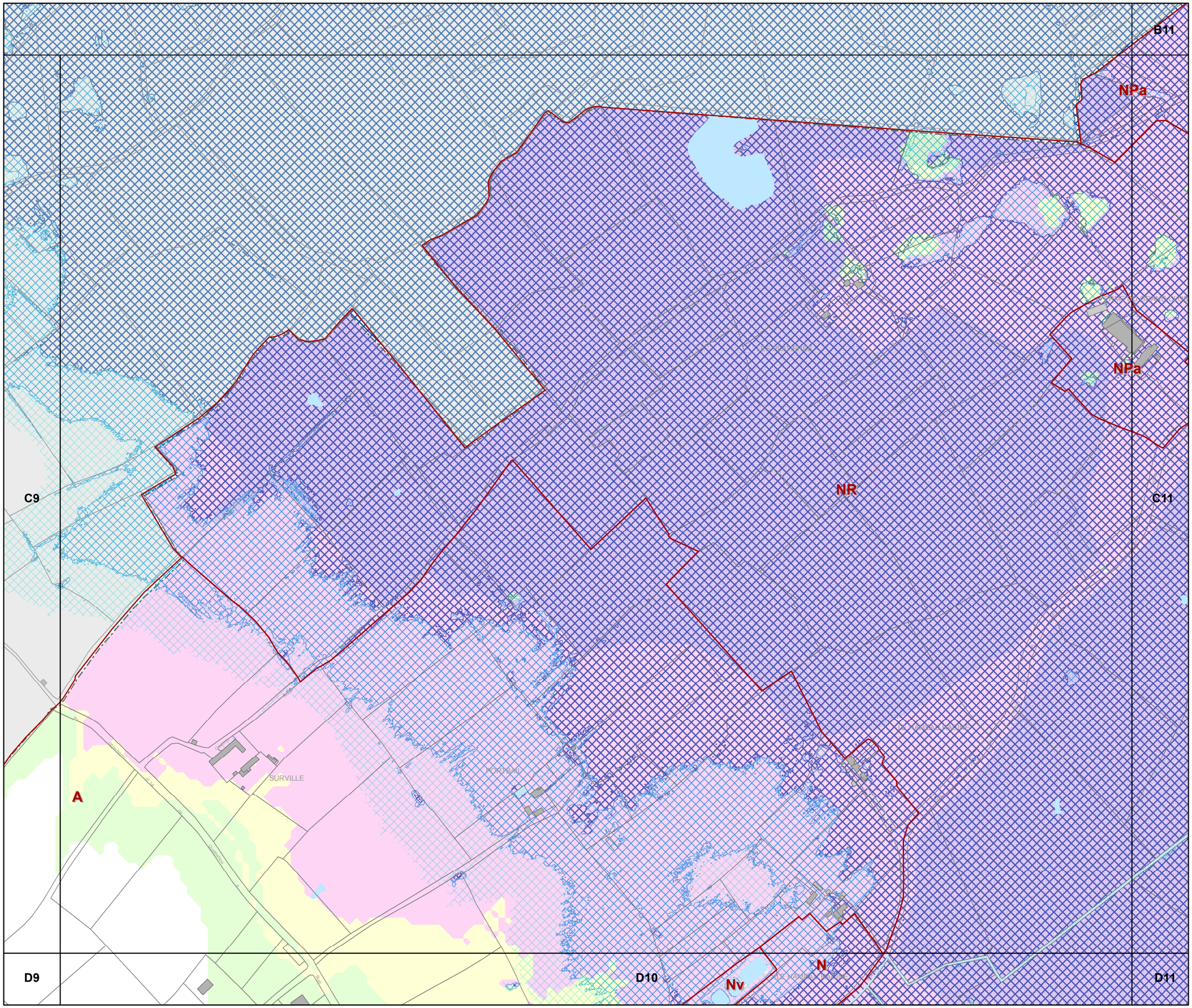

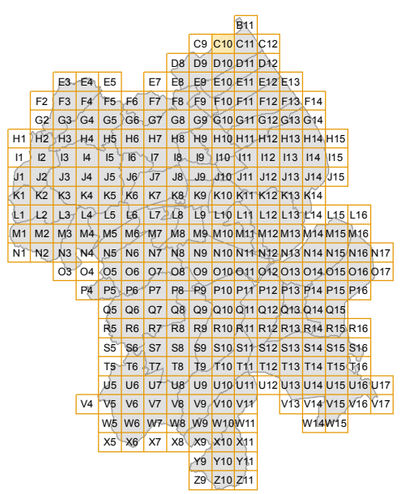

N

0 50 100 200 Mètres

agence schneider

communauté de communes de la Baie du Cotentin

PLU.i

3d1 REGLEMENT GRAPHIQUE et RISQUES NATURELS "EAU"

PLUi de la Baie du Cotentin

1 / 5 000

C11

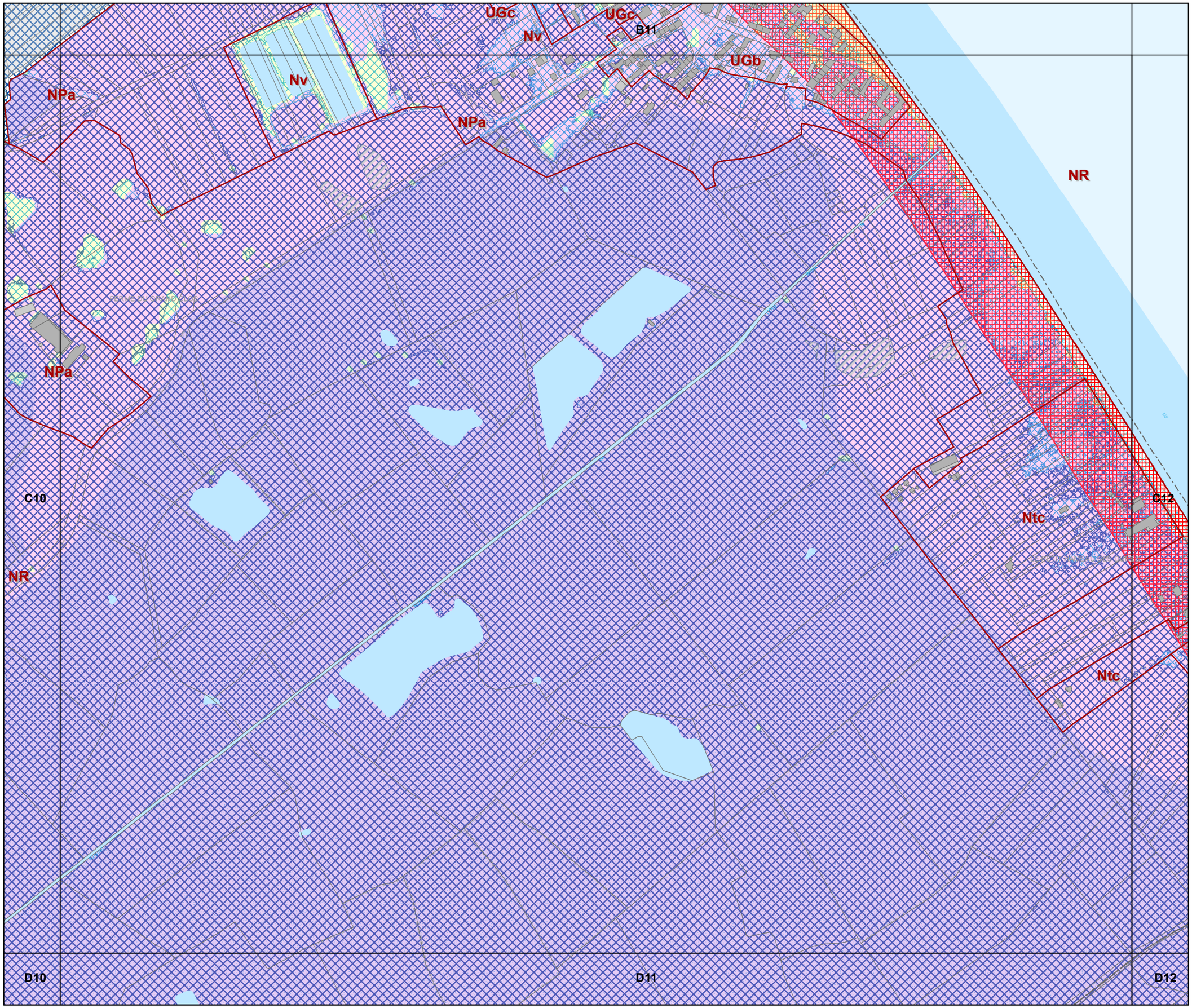

N

0 50 100 200 Mètres

agence schneider

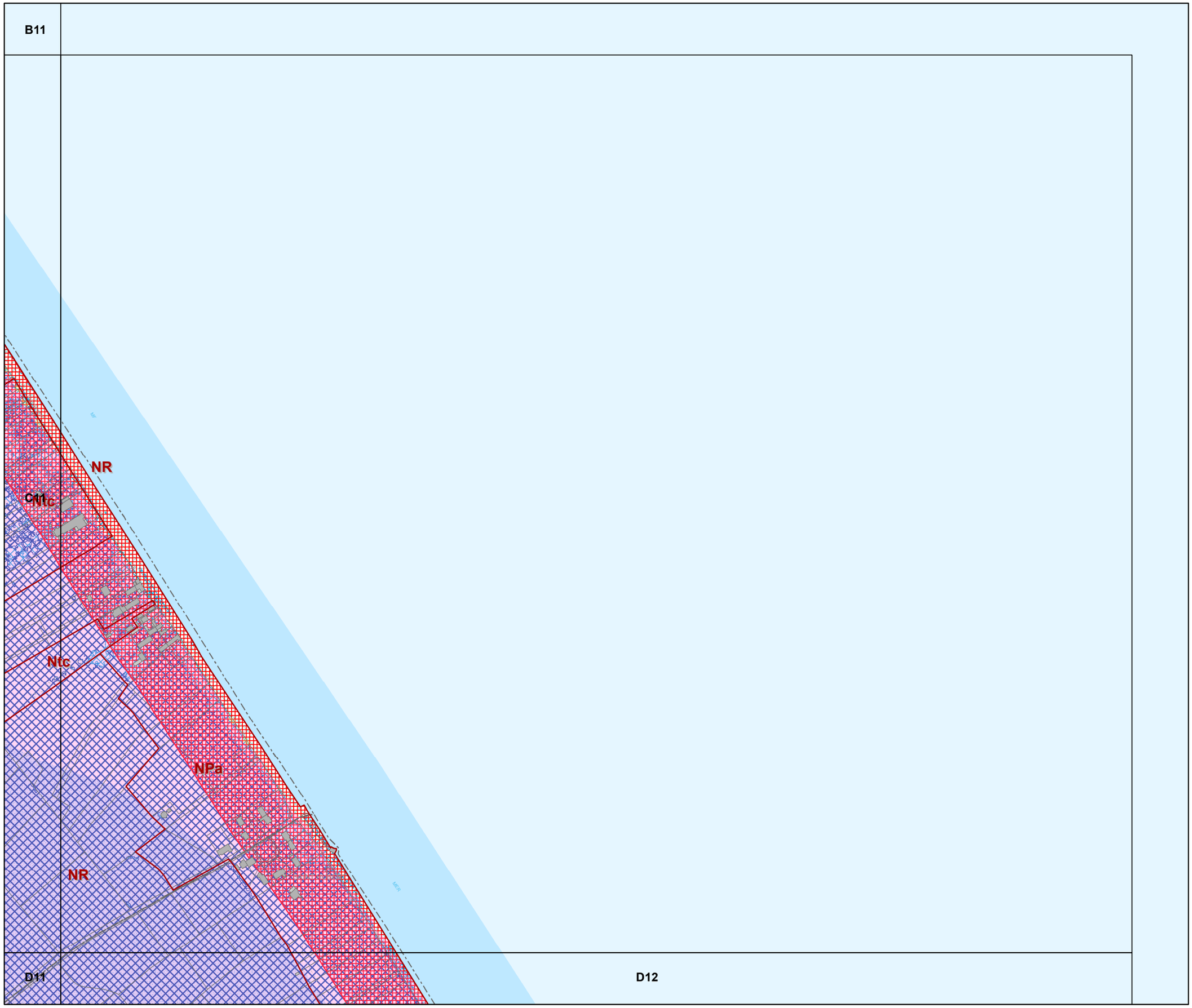

3d1 REGLEMENT GRAPHIQUE et RISQUES NATURELS "EAU"

PLUi de la Baie du Cotentin

1 / 5 000

C12





communauté de communes de la Baie du Cotentin

PLU.i

3d1 REGLEMENT GRAPHIQUE et RISQUES NATURELS "EAU"

PLUi de la Baie du Cotentin

1 / 5 000

D8

C9

D9

E7

E8

E9

Les Monteneaux

CIBRANTOT

LES GRIMONTS

A



N

0 50 100 200 Mètres

agence schneider

communauté de communes de la Baie du Cotentin

PLU.i

3d1 REGLEMENT GRAPHIQUE et RISQUES NATURELS "EAU"

PLUi de la Baie du Cotentin

1 / 5 000

D9

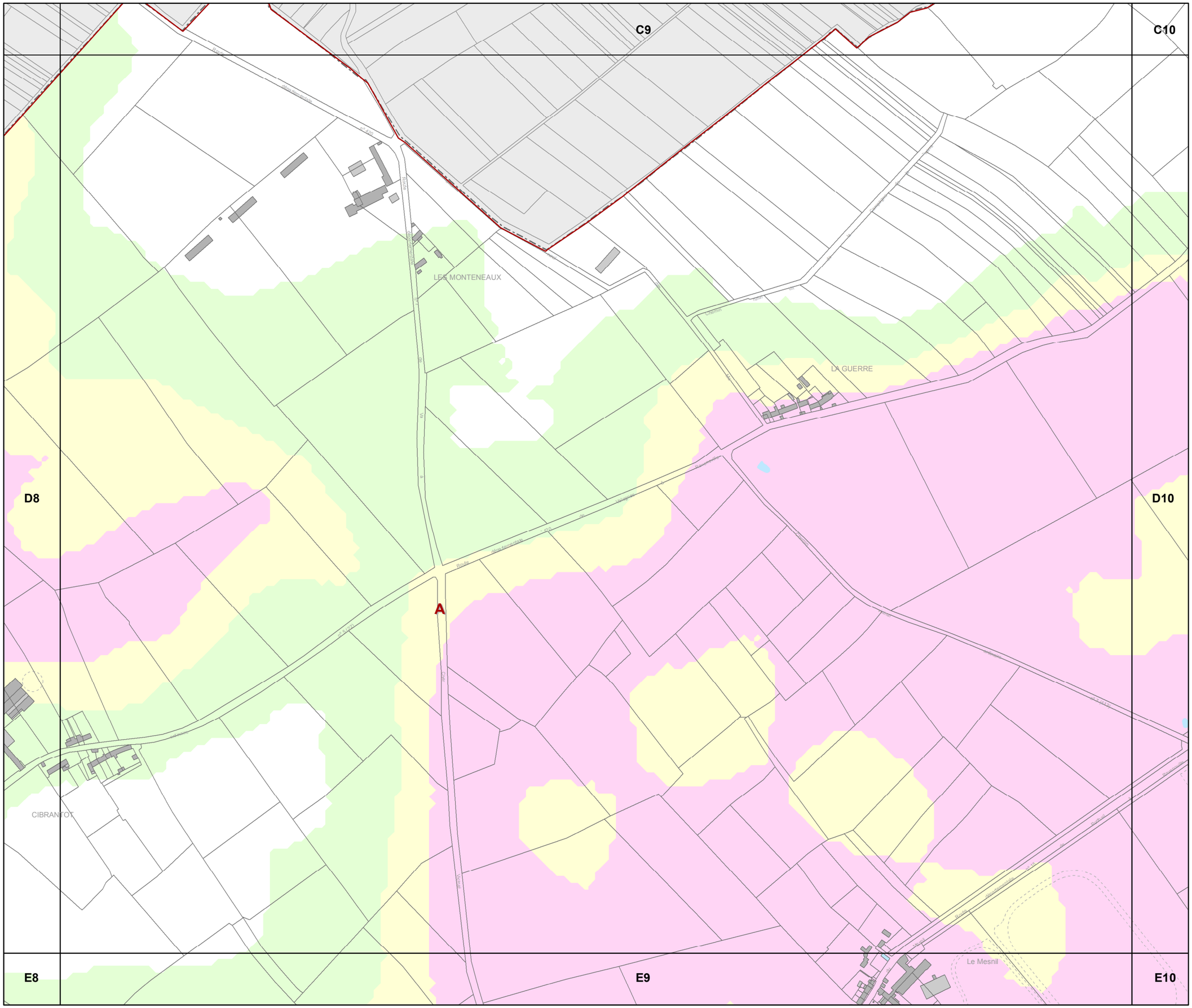

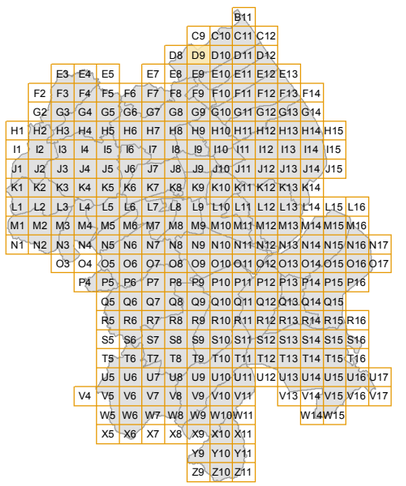

N

0 50 100 200 Mètres

agence schneider

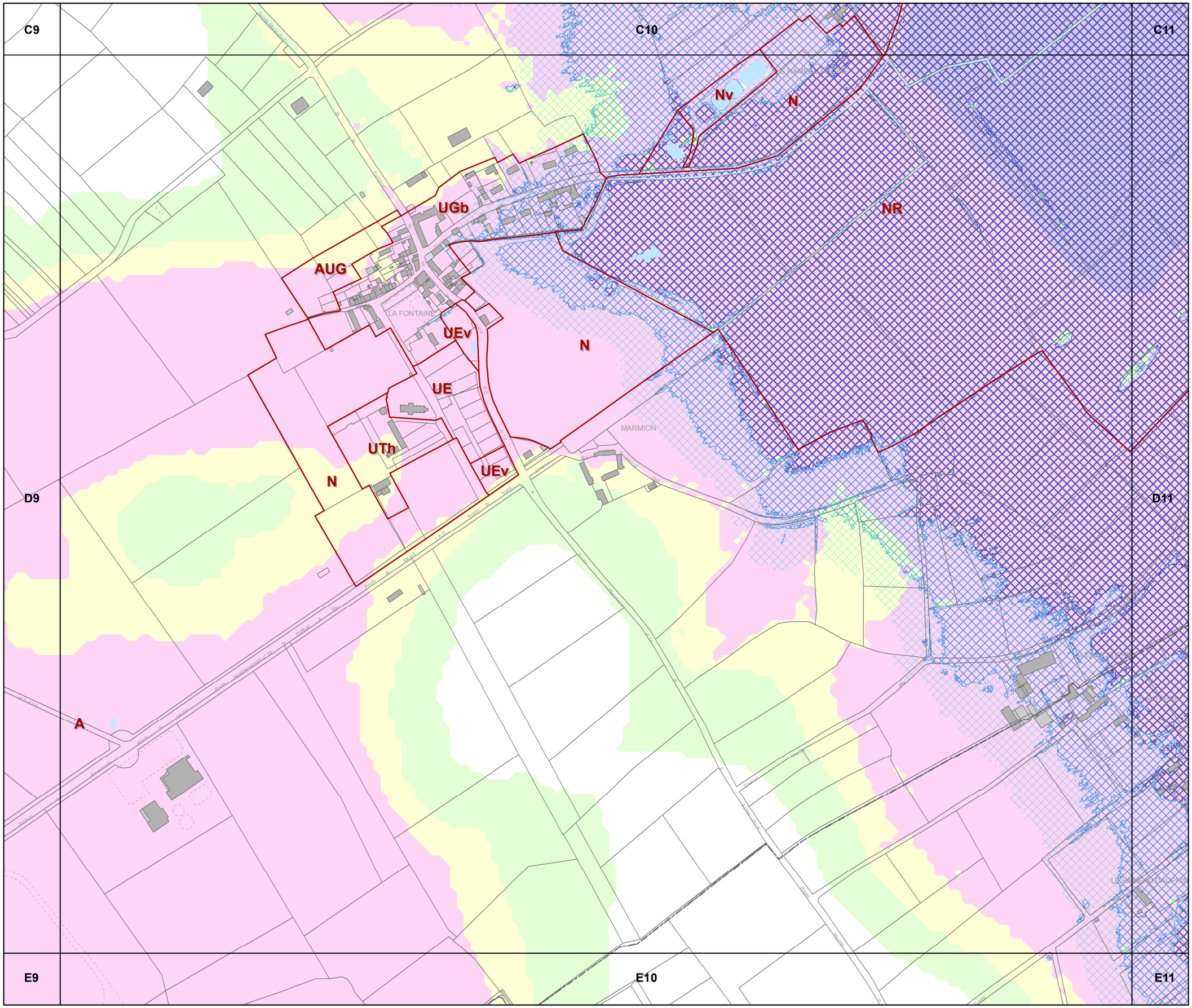

PLU.i

communauté de communes de la Baie du Cotentin

3d1 REGLEMENT GRAPHIQUE et RISQUES NATURELS "EAU"

PLUi de la Baie du Cotentin

1 / 5 000

D10

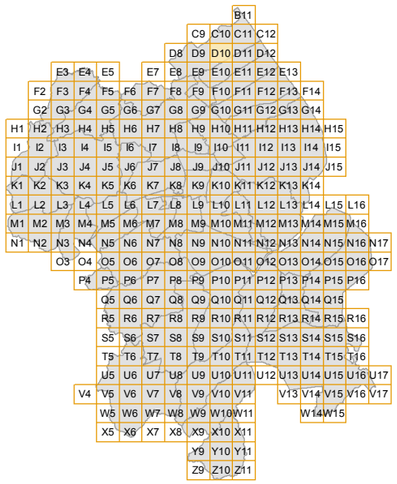

N

0 50 100 200 Mètres

agence schneider

C10 C11 C12

D10 D12

E10 E11 E12

NR

A

PLU.i

communauté de communes de la Baie du Cotentin

3d1 REGLEMENT GRAPHIQUE et RISQUES NATURELS "EAU"

PLUi de la Baie du Cotentin

1 / 5 000

D11

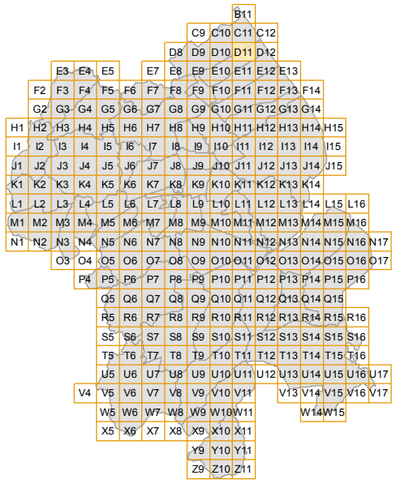

N

0 50 100 200 Mètres

agence schneider

communauté de communes de la Baie du Cotentin

PLU.i

3d1 REGLEMENT GRAPHIQUE et RISQUES NATURELS "EAU"

PLUi de la Baie du Cotentin

1 / 5 000

D12

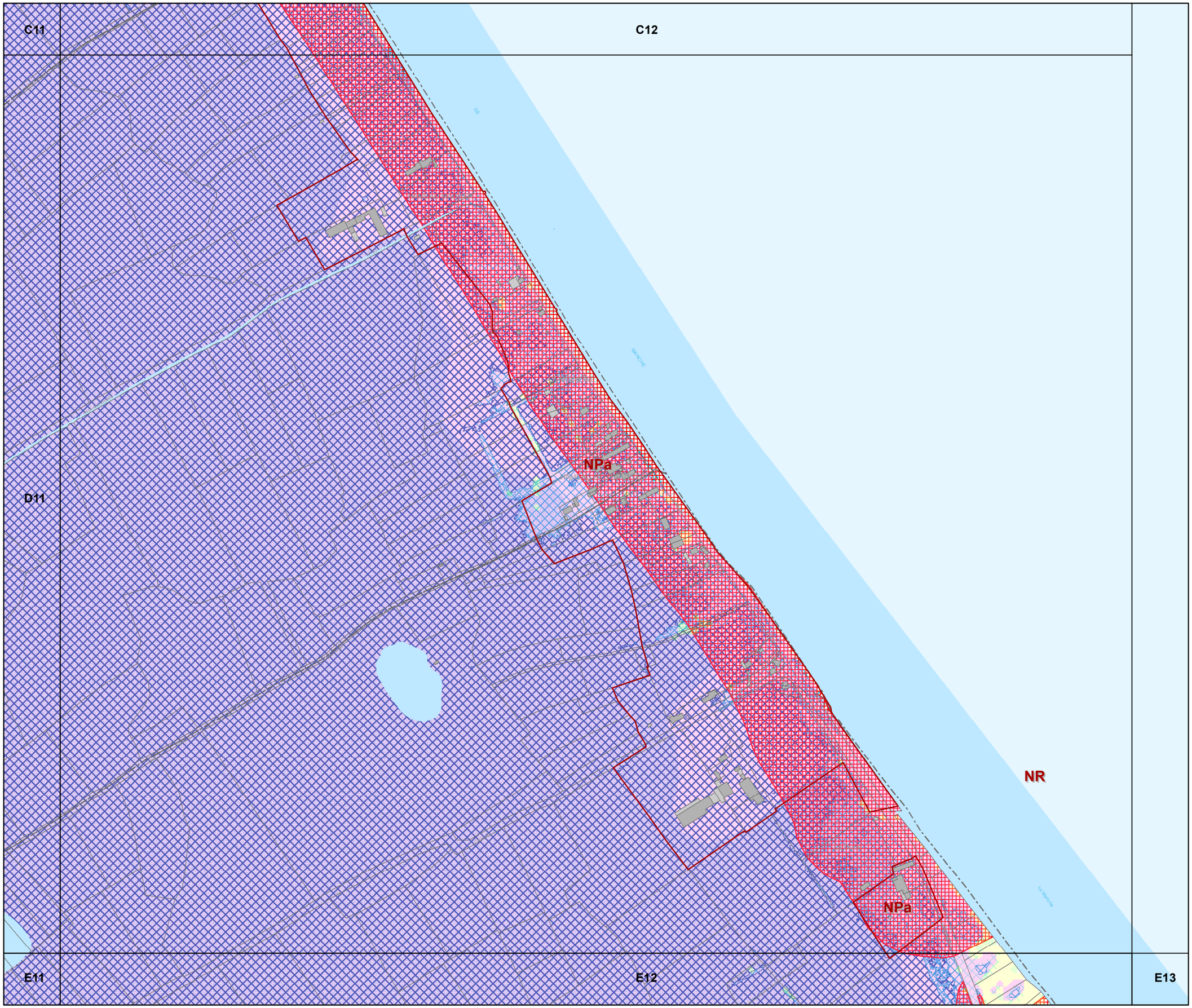



N

0 50 100 200 Mètres

agence schneider

communauté de communes de la Baie du Cotentin

PLU.i

3d1 REGLEMENT GRAPHIQUE et RISQUES NATURELS "EAU"

PLUi de la Baie du Cotentin

1 / 5 000

E3

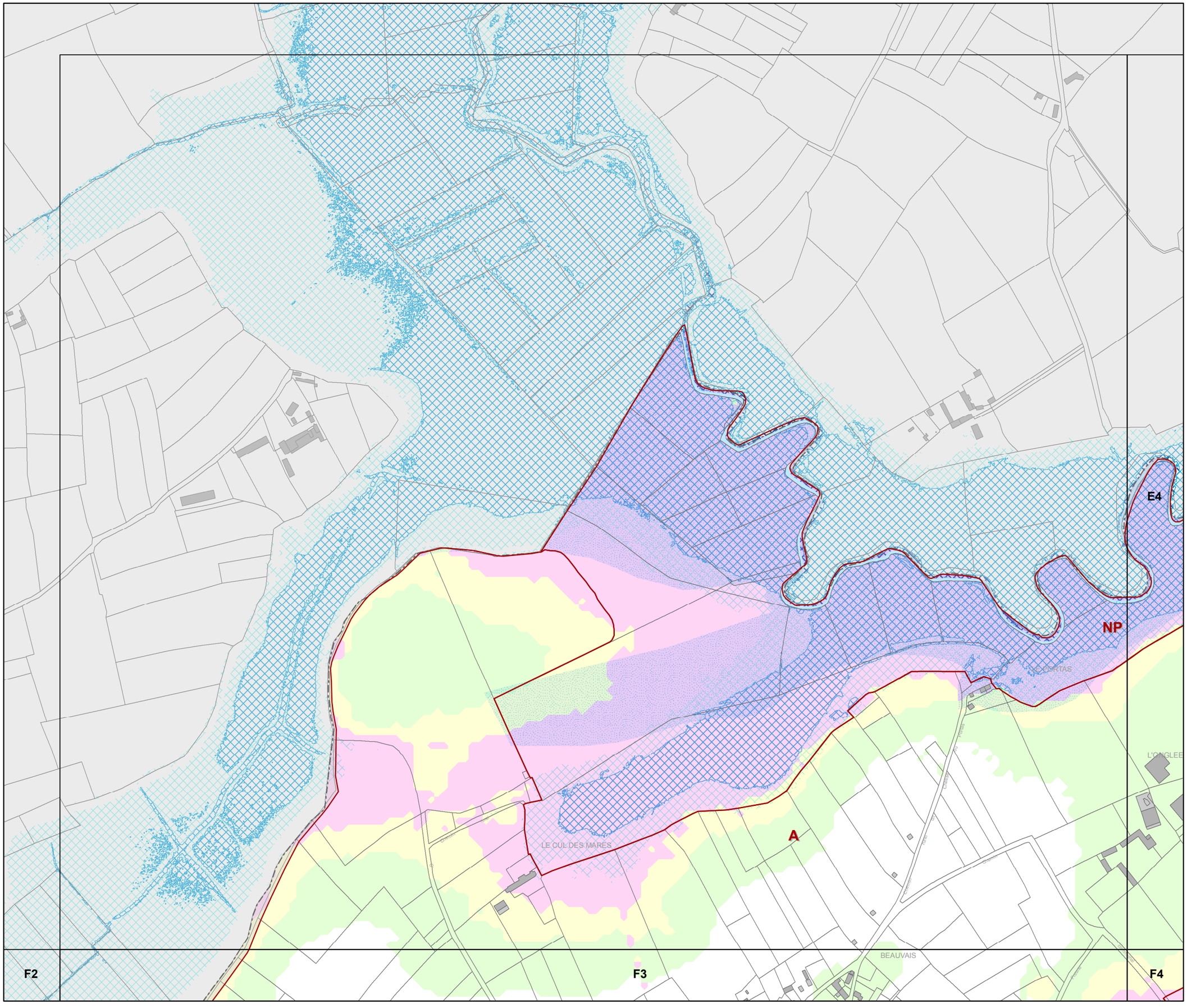

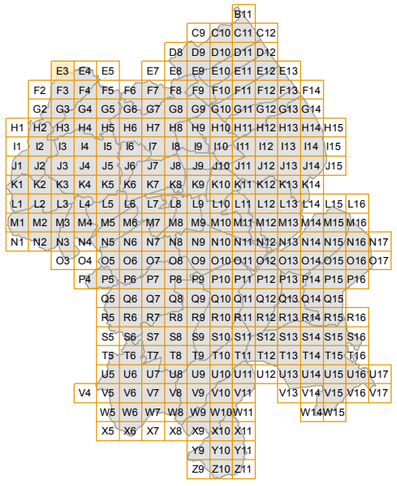

N

0 50 100 200 Mètres

agence schneider

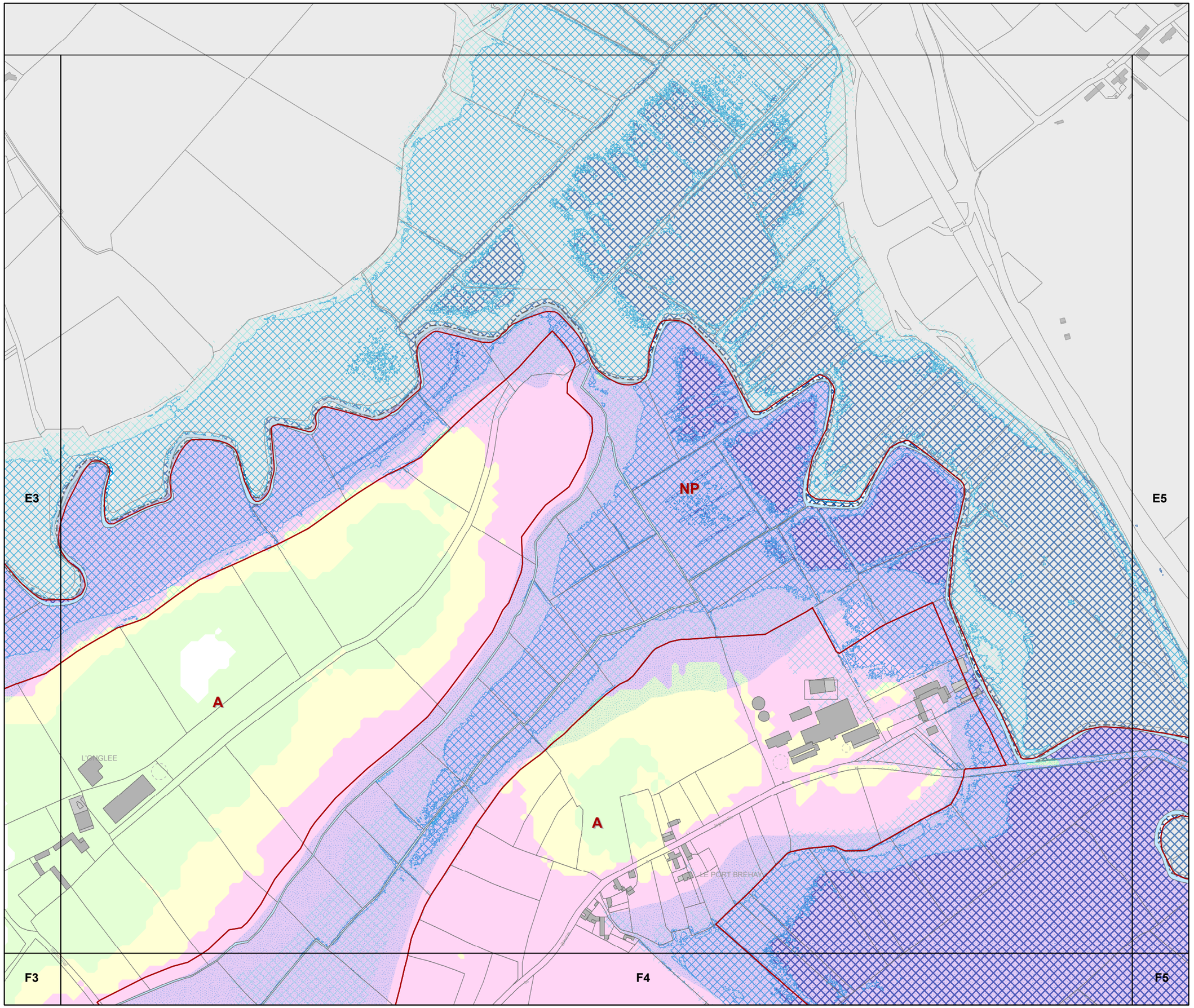

communauté de communes de la Baie du Cotentin

PLU.i

3d1 REGLEMENT GRAPHIQUE et RISQUES NATURELS "EAU"

PLUi de la Baie du Cotentin

1 / 5 000

E4

B11
C9 C10 C11 C12
D8 D9 D10 D11 D12
E3 E4 E5 E7 E8 E9 E10 E11 E12 E13
F2 F3 F4 F5 F6 F7 F8 F9 F10 F11 F12 F13 F14
G2 G3 G4 G5 G6 G7 G8 G9 G10 G11 G12 G13 G14
H1 H2 H3 H4 H5 H6 H7 H8 H9 H10 H11 H12 H13 H14 H15
I1 I2 I3 I4 I5 I6 I7 I8 I9 I10 I11 I12 I13 I14 I15
J1 J2 J3 J4 J5 J6 J7 J8 J9 J10 J11 J12 J13 J14 J15
K1 K2 K3 K4 K5 K6 K7 K8 K9 K10 K11 K12 K13 K14
L1 L2 L3 L4 L5 L6 L7 L8 L9 L10 L11 L12 L13 L14 L15 L16
M1 M2 M3 M4 M5 M6 M7 M8 M9 M10 M11 M12 M13 M14 M15 M16
N1 N2 N3 N4 N5 N6 N7 N8 N9 N10 N11 N12 N13 N14 N15 N16 N17
O3 O4 O5 O6 O7 O8 O9 O10 O11 O12 O13 O14 O15 O16 O17
P4 P5 P6 P7 P8 P9 P10 P11 P12 P13 P14 P15 P16
Q5 Q6 Q7 Q8 Q9 Q10 Q11 Q12 Q13 Q14 Q15
R5 R6 R7 R8 R9 R10 R11 R12 R13 R14 R15 R16
S5 S6 S7 S8 S9 S10 S11 S12 S13 S14 S15 S16
T5 T6 T7 T8 T9 T10 T11 T12 T13 T14 T15 T16
U5 U6 U7 U8 U9 U10 U11 U12 U13 U14 U15 U16 U17
V4 V5 V6 V7 V8 V9 V10 V11 V13 V14 V15 V16 V17
W5 W6 W7 W8 W9 W10 W11 W14 W15
X5 X6 X7 X8 X9 X10 X11
Y9 Y10 Y11
Z9 Z10 Z11

N

0 50 100 200 Mètres

agence schneider architecture & urbanisme

communauté de communes de la Baie du Cotentin

PLU.i

3d1 REGLEMENT GRAPHIQUE et RISQUES NATURELS "EAU"

PLUi de la Baie du Cotentin

1 / 5 000

E5

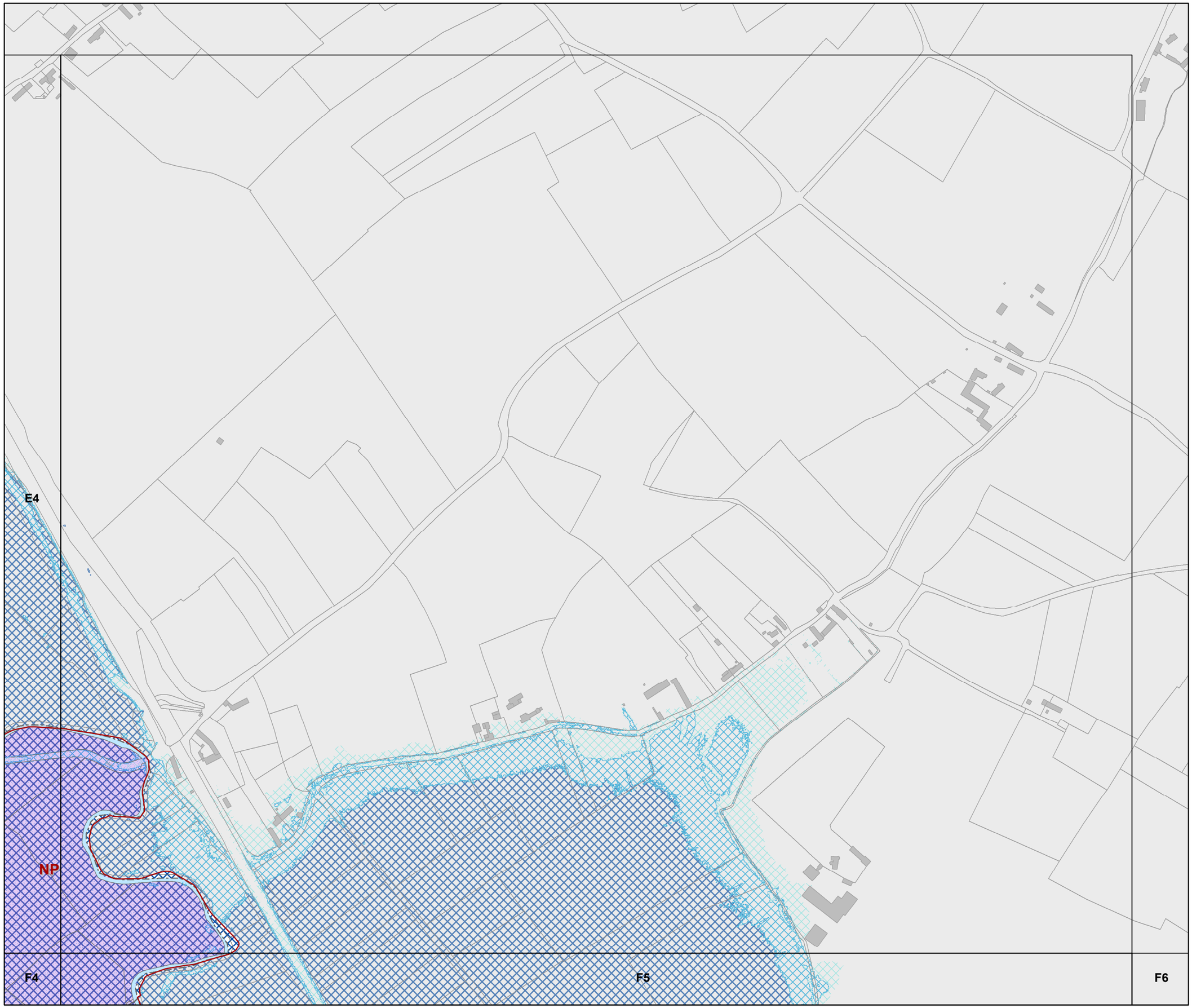

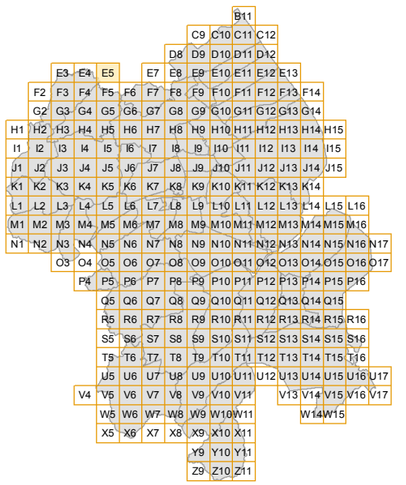

N

0 50 100 200 Mètres

agence schneider

communauté de communes de la Baie du Cotentin

PLU.i

3d1 REGLEMENT GRAPHIQUE et RISQUES NATURELS "EAU"

PLUi de la Baie du Cotentin

1 / 5 000

E7

D8

E8

F6

F7

F8

NP

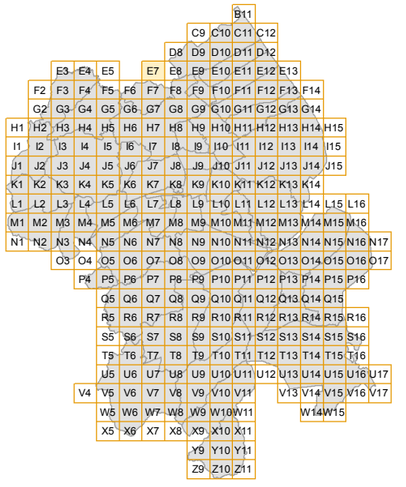

N

0 50 100 200 Mètres

agence schneider

communauté de communes de la Baie du Cotentin

PLU.i

3d1 REGLEMENT GRAPHIQUE et RISQUES NATURELS "EAU"

PLUi de la Baie du Cotentin

1 / 5 000

E8

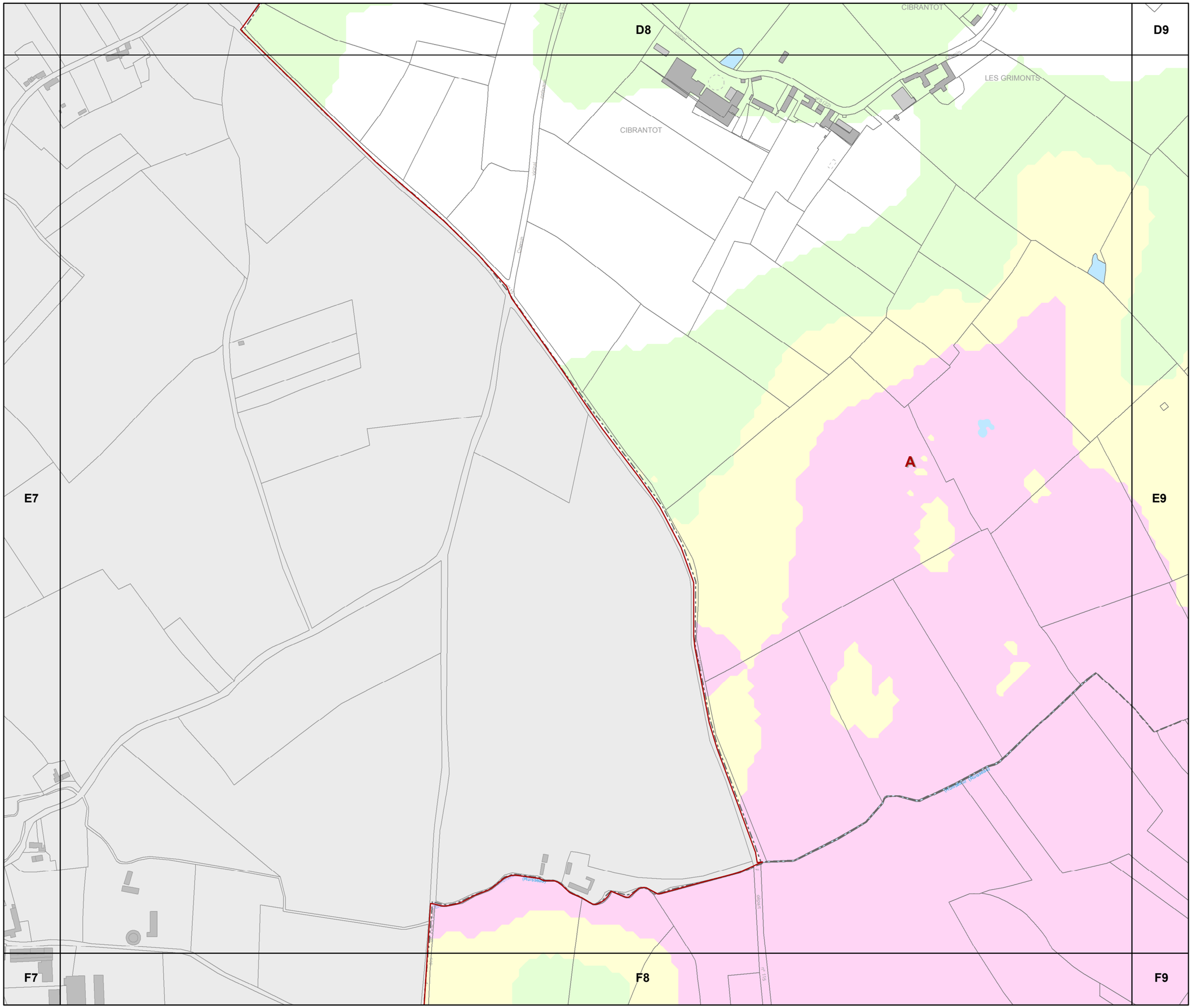

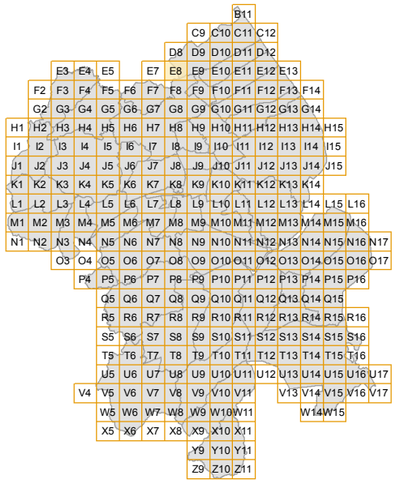

N

0 50 100 200 Mètres

agence schneider

communauté de communes de la Baie du Cotentin

PLU.i

3d1 REGLEMENT GRAPHIQUE et RISQUES NATURELS "EAU"

PLUi de la Baie du Cotentin

1 / 5 000

E9

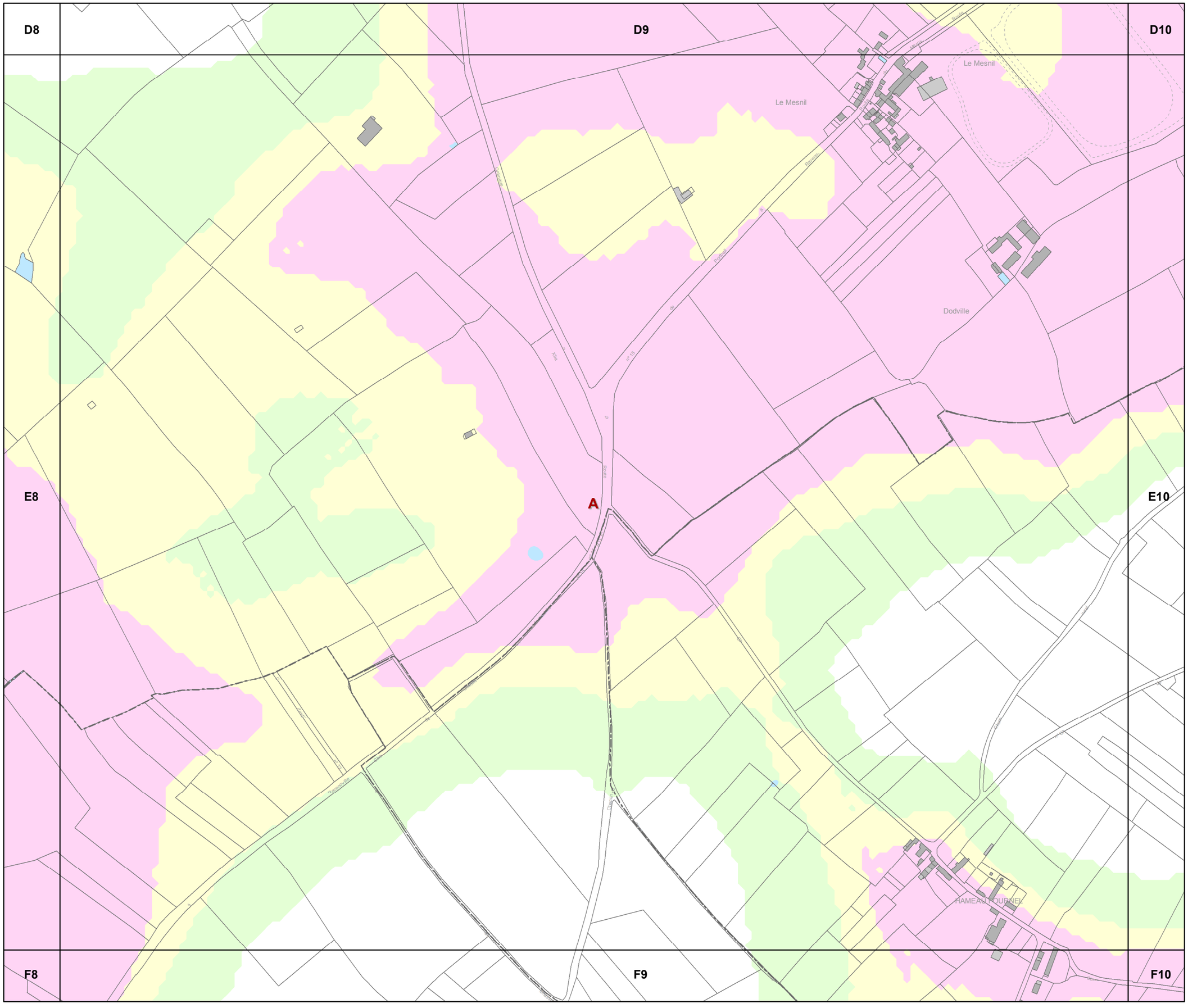

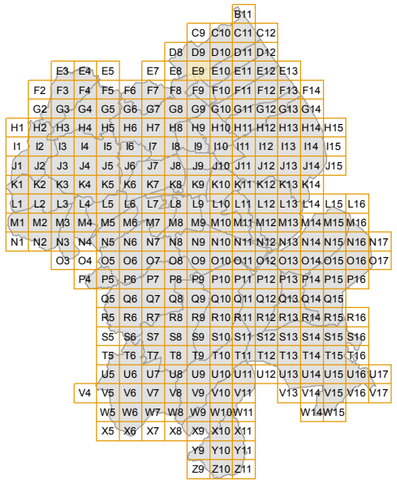

N

0 50 100 200 Mètres

agence schneider

communauté de communes de la Baie du Cotentin

PLU.i

3d1 REGLEMENT GRAPHIQUE et RISQUES NATURELS "EAU"

PLUi de la Baie du Cotentin

1 / 5 000

E10

D9 D10 D11

E9 E11

F9 F10 F11

NR

A

UGb

N

UGb

UGc

VALAINVILLE

PONT ES HAYES

HAMEAU AUX SACHETS

LE VICOMTE

MAISON BREARD

CAUFOUR

Le Bourg

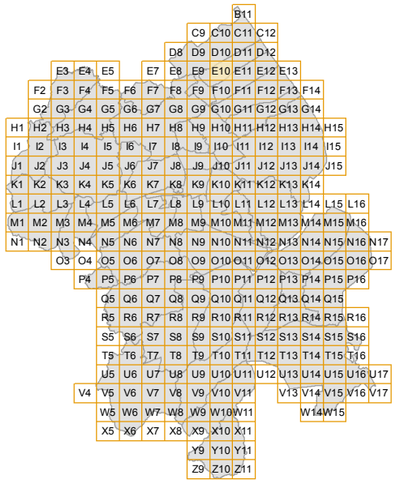

N

0 50 100 200 Mètres

agence schneider

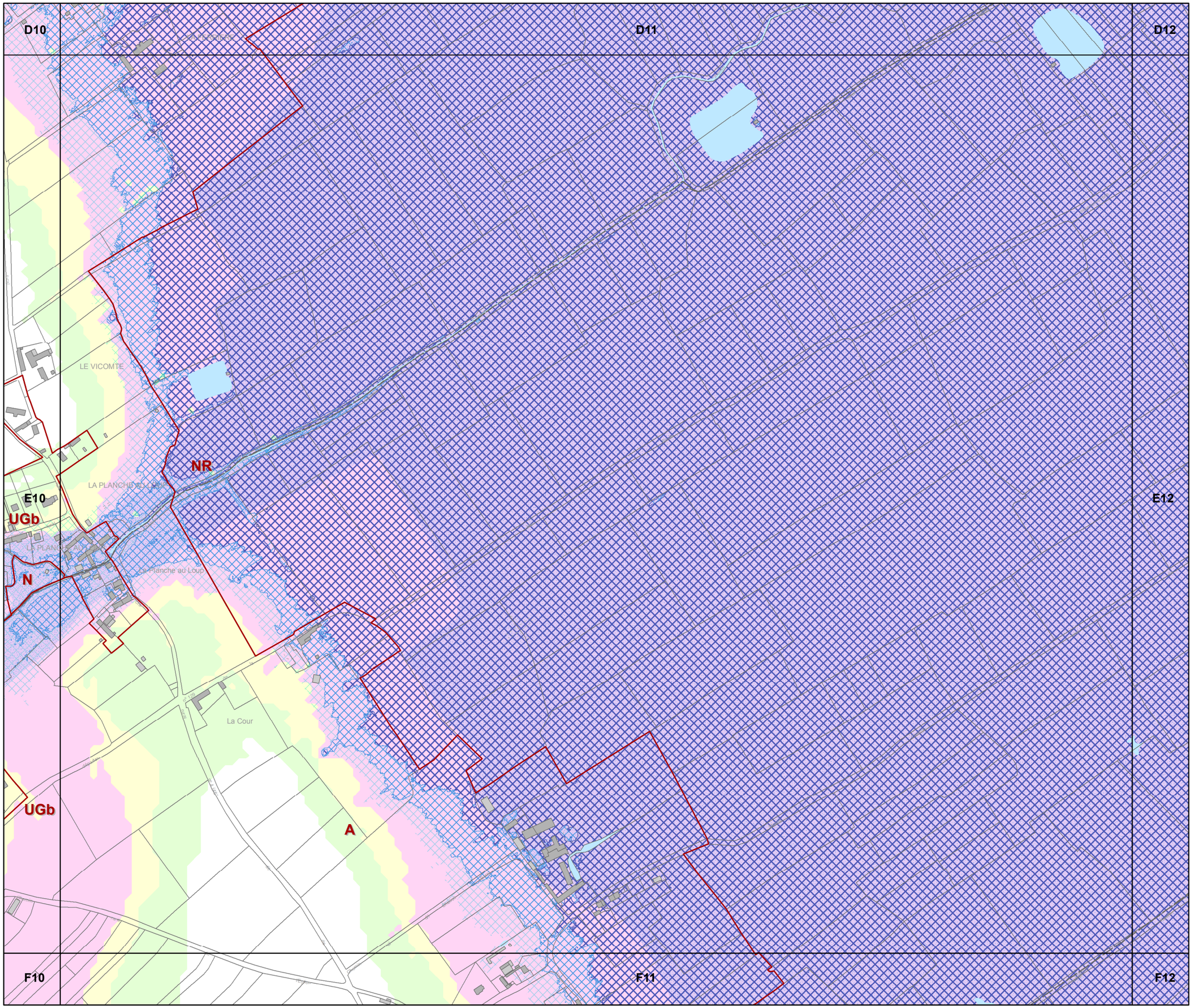

PLU.i

communauté de communes de la Baie du Cotentin

3d1 REGLEMENT GRAPHIQUE et RISQUES NATURELS "EAU"

PLUi de la Baie du Cotentin

1 / 5 000

E11

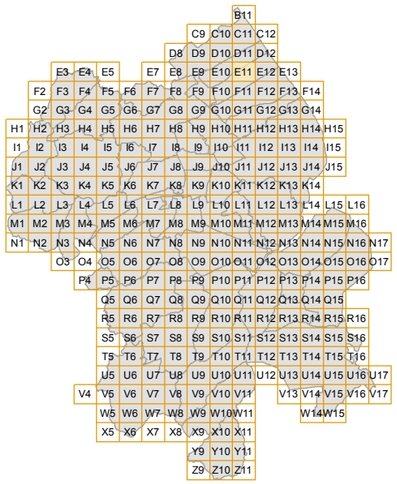

N

0 50 100 200 Mètres

agence schneider

communauté de communes de la Baie du Cotentin

PLU.i

3d1 REGLEMENT GRAPHIQUE et RISQUES NATURELS "EAU"

PLUi de la Baie du Cotentin

1 / 5 000

E12

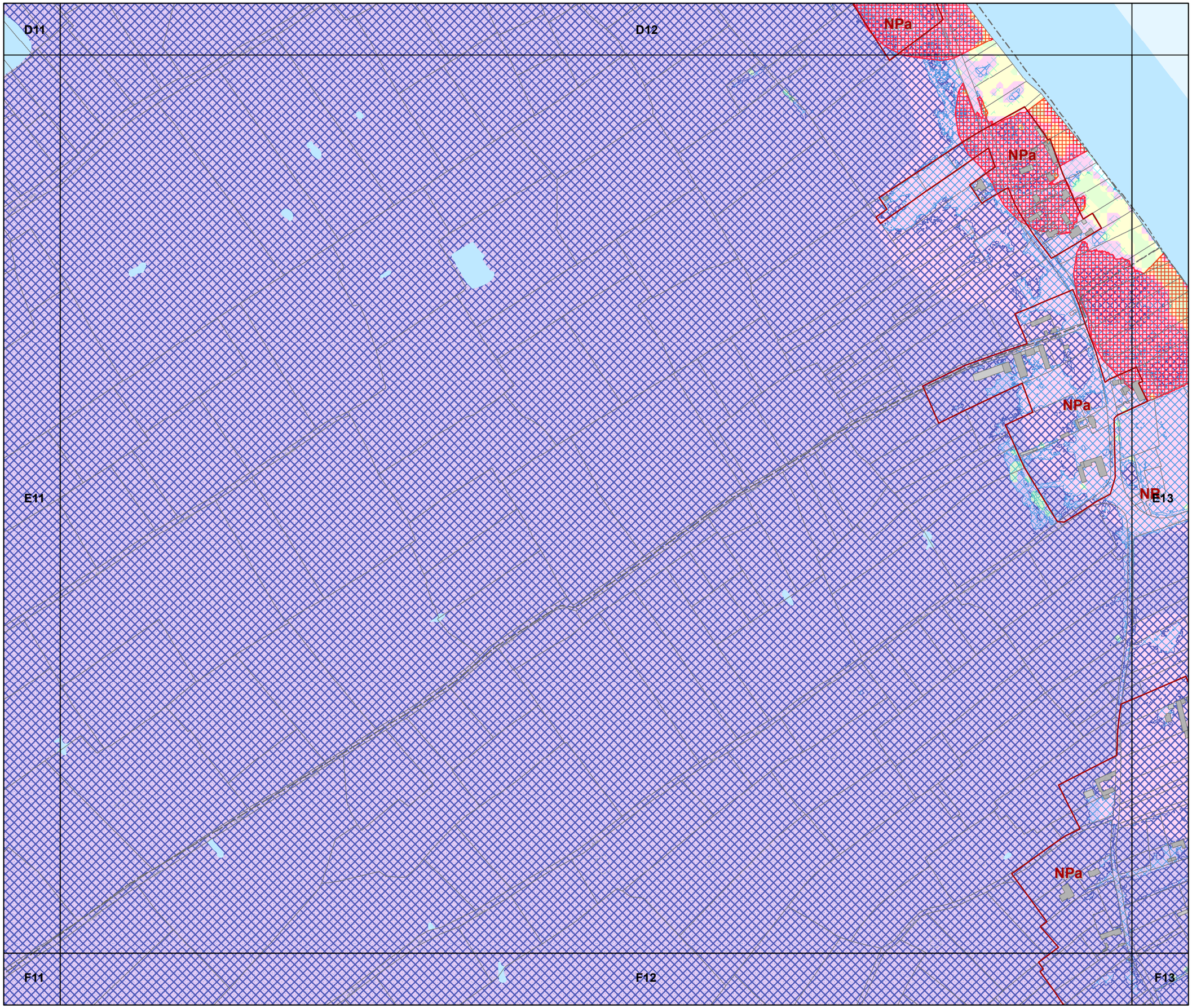

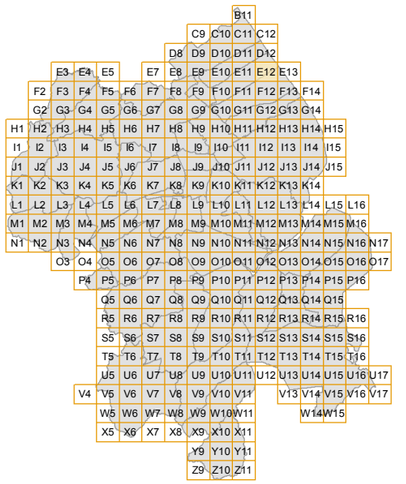

N

0 50 100 200 Mètres

agence schneider

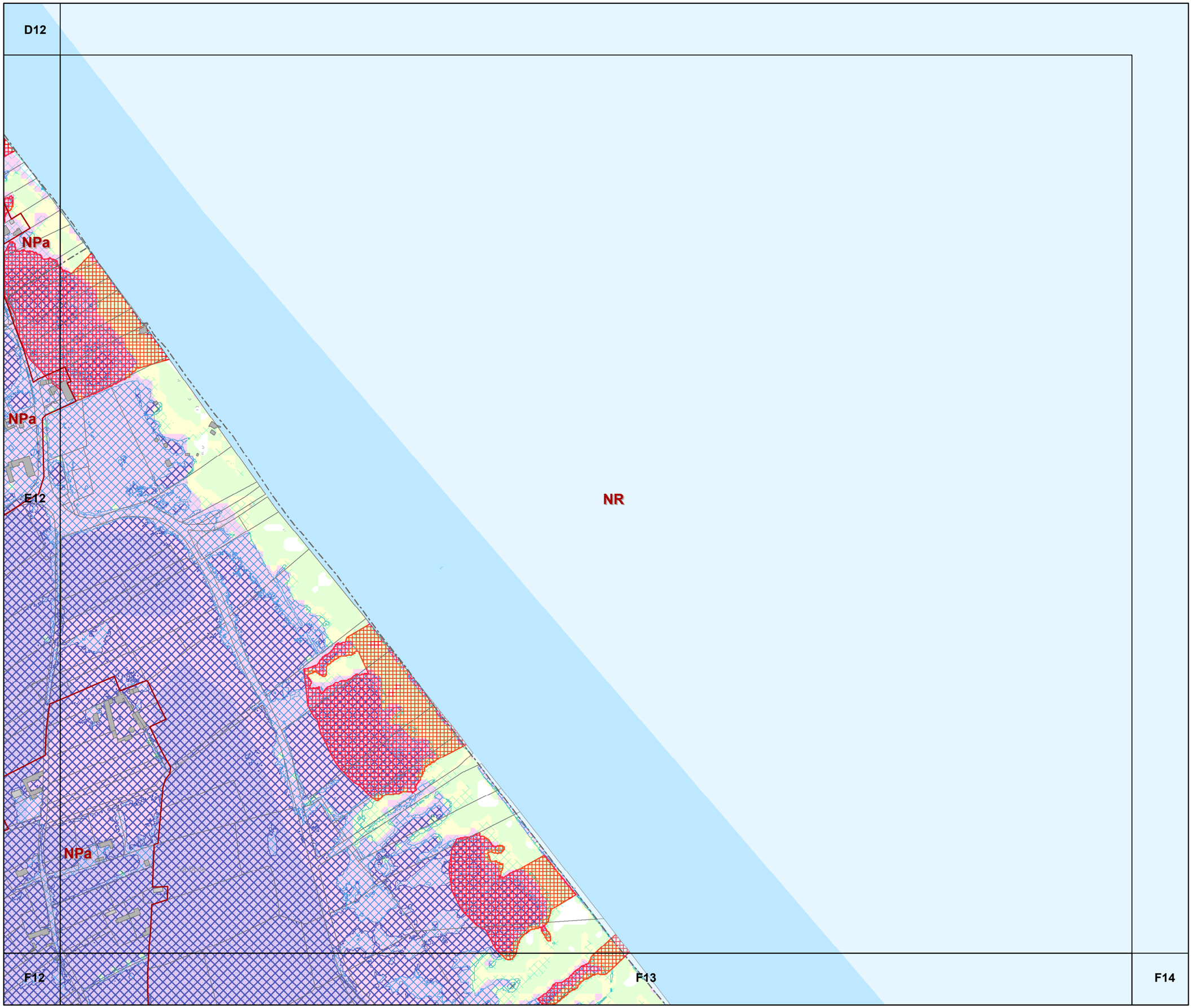

PLU.i
communauté de communes de la Baie du Cotentin

3d1 REGLEMENT GRAPHIQUE et RISQUES NATURELS "EAU"

PLUi de la Baie du Cotentin

1 / 5 000

E13

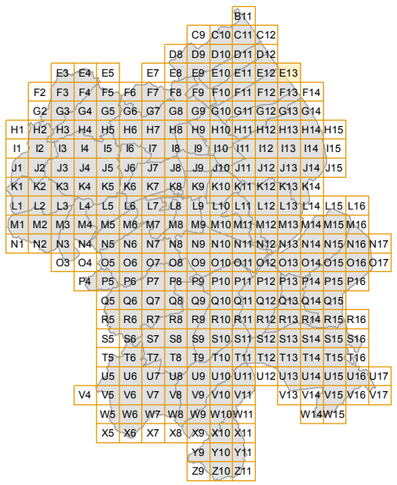

N

0 50 100 200 Mètres

agence schneider

communauté de communes de la Baie du Cotentin

PLU.i

3d1 REGLEMENT GRAPHIQUE et RISQUES NATURELS "EAU"

PLUi de la Baie du Cotentin

1 / 5 000

F2

E3

F3

A

G2

G3

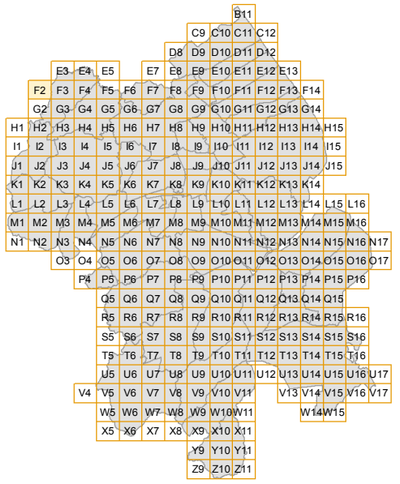

N

0 50 100 200 Mètres

agence schneider urbanisme & urbanistes

communauté de communes de la Baie du Cotentin

PLU.i

3d1 REGLEMENT GRAPHIQUE et RISQUES NATURELS "EAU"

PLUi de la Baie du Cotentin

1 / 5 000

F3

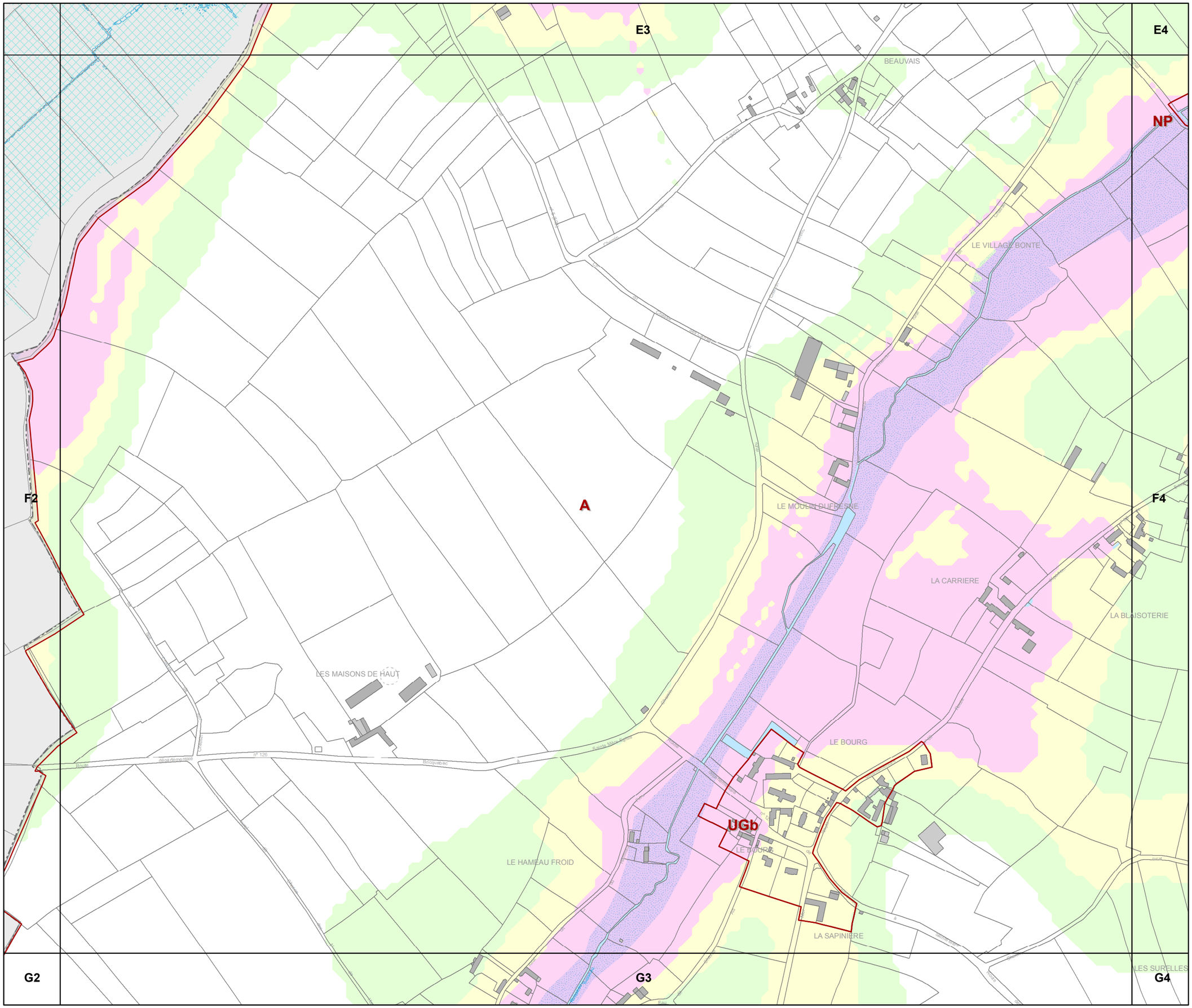

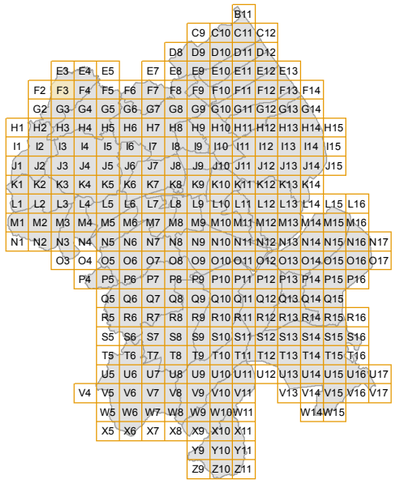

N

0 50 100 200 Mètres

agence schneider architecture & urbanisme

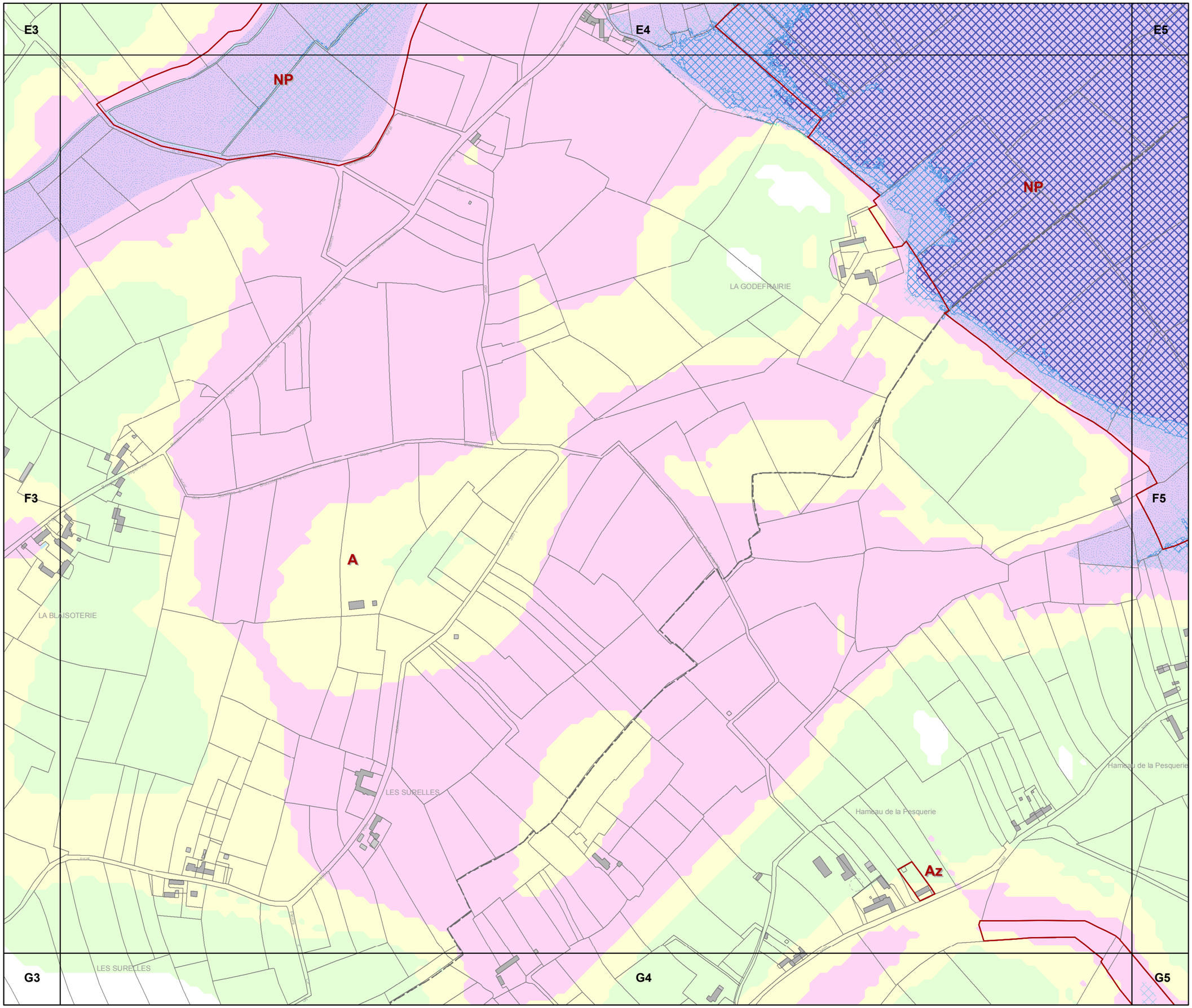

PLU.i

communauté de communes de la Baie du Cotentin

3d1 REGLEMENT GRAPHIQUE et RISQUES NATURELS "EAU"

PLUi de la Baie du Cotentin

1 / 5 000

F4

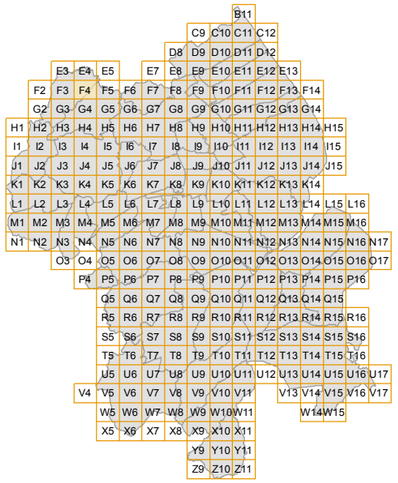

N

0 50 100 200 Mètres

agence schneider

communauté de communes de la Baie du Cotentin

PLU.i

3d1 REGLEMENT GRAPHIQUE et RISQUES NATURELS "EAU"

PLUi de la Baie du Cotentin

1 / 5 000

F5

E4

E5

F4

F6

Hameau de la Pesquerie

A

NP

G4

G5

G6

B11
C9 C10 C11 C12
D8 D9 D10 D11 D12
E3 E4 E5 E7 E8 E9 E10 E11 E12 E13
F2 F3 F4 F5 F6 F7 F8 F9 F10 F11 F12 F13 F14
G2 G3 G4 G5 G6 G7 G8 G9 G10 G11 G12 G13 G14
H1 H2 H3 H4 H5 H6 H7 H8 H9 H10 H11 H12 H13 H14 H15
I1 I2 I3 I4 I5 I6 I7 I8 I9 I10 I11 I12 I13 I14 I15
J1 J2 J3 J4 J5 J6 J7 J8 J9 J10 J11 J12 J13 J14 J15
K1 K2 K3 K4 K5 K6 K7 K8 K9 K10 K11 K12 K13 K14
L1 L2 L3 L4 L5 L6 L7 L8 L9 L10 L11 L12 L13 L14 L15 L16
M1 M2 M3 M4 M5 M6 M7 M8 M9 M10 M11 M12 M13 M14 M15 M16
N1 N2 N3 N4 N5 N6 N7 N8 N9 N10 N11 N12 N13 N14 N15 N16 N17
O3 O4 O5 O6 O7 O8 O9 O10 O11 O12 O13 O14 O15 O16 O17
P4 P5 P6 P7 P8 P9 P10 P11 P12 P13 P14 P15 P16
Q5 Q6 Q7 Q8 Q9 Q10 Q11 Q12 Q13 Q14 Q15
R5 R6 R7 R8 R9 R10 R11 R12 R13 R14 R15 R16
S5 S6 S7 S8 S9 S10 S11 S12 S13 S14 S15 S16
T5 T6 T7 T8 T9 T10 T11 T12 T13 T14 T15 T16
U5 U6 U7 U8 U9 U10 U11 U12 U13 U14 U15 U16 U17
V4 V5 V6 V7 V8 V9 V10 V11 V13 V14 V15 V16 V17
W5 W6 W7 W8 W9 W10 W11 W14 W15
X5 X6 X7 X8 X9 X10 X11
Y9 Y10 Y11
Z9 Z10 Z11

N

0 50 100 200 Mètres

agence schneider architecture & urbanisme

communauté de communes de la Baie du Cotentin

PLU.i

3d1 REGLEMENT GRAPHIQUE et RISQUES NATURELS "EAU"

PLUi de la Baie du Cotentin

1 / 5 000

F6

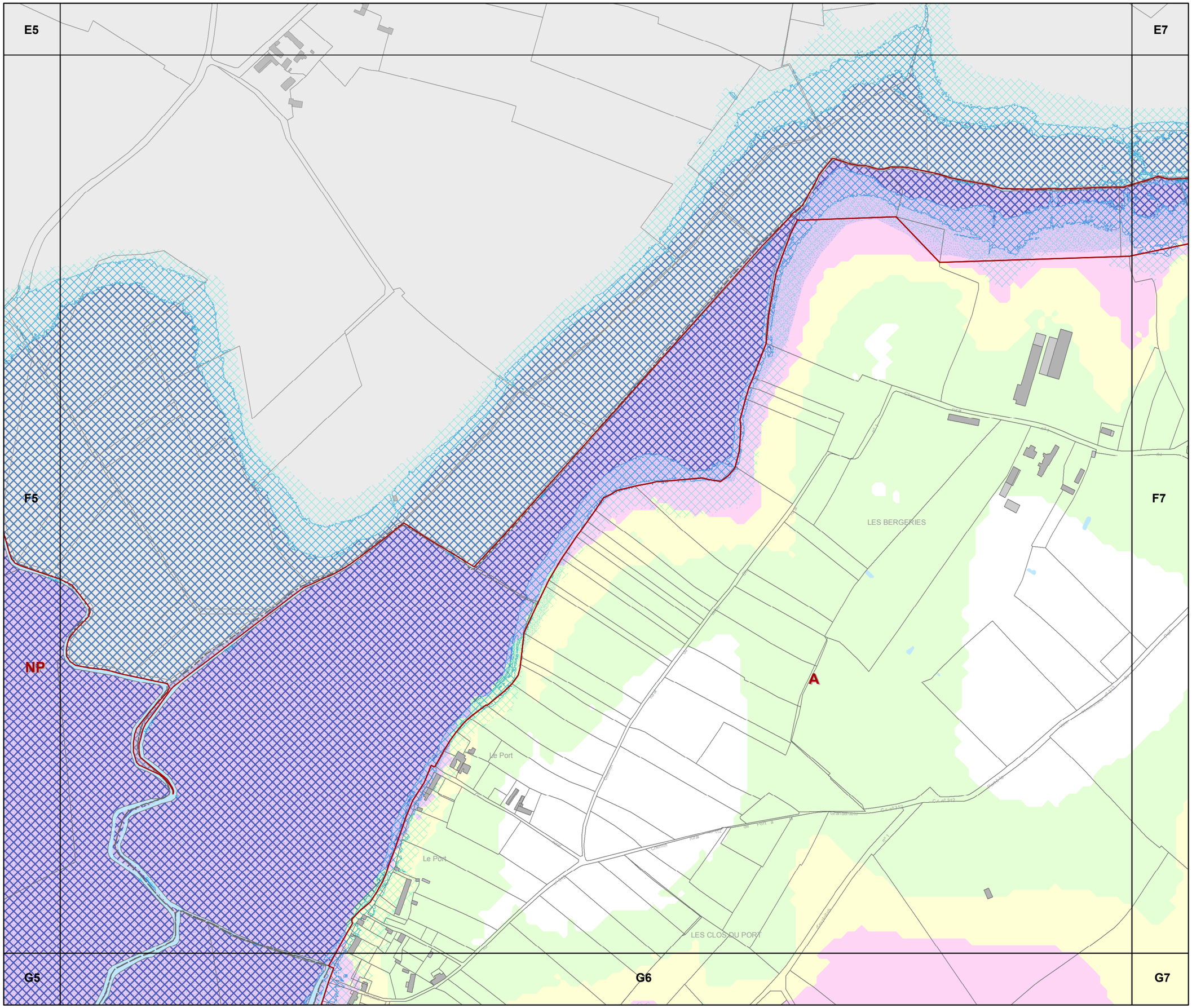

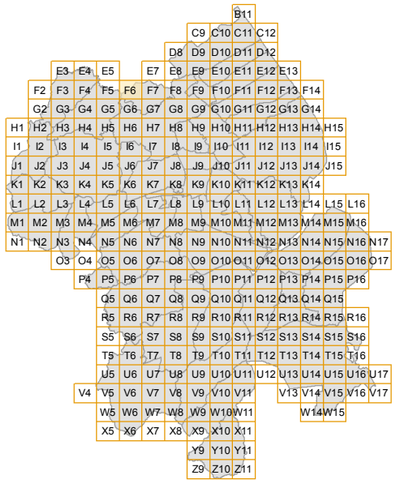

N

0 50 100 200 Mètres

agence schneider

communauté de communes de la Baie du Cotentin

PLU.i

3d1 REGLEMENT GRAPHIQUE et RISQUES NATURELS "EAU"

PLUi de la Baie du Cotentin

1 / 5 000

F7

E7

E8

F6

F8

G6

G7

G8

NP

N

UZb

UGb

UEx

A

LE CHATEAU

Le Château

Hameau des Osmonts

GRASMONT

VAUT DU BOIS

BRUSEL

LA PERINNERIE

LE GRASMONT DE LA ROUTE

LE SIQUET

Mairie-Ecole

Route nationale n° 13

Chemin

Ruisseau

Fossé

Voie

Rue

Ruelle

Place

Impasse

Passage

Cimetière

Parc

Jardin

Verger

Pré

Clos

Buisson

Mare

Puits

Lavoir

Four

Calvaire

Croix

Eglise

Ecole

Mairie

Salle des fêtes

Terrain de sports

Cabine électrique

Château d'eau

Antenne

Eolienne

Transformateur

Station d'épuration

Déchetterie

Cimetière

Parc

Jardin

Verger

Pré

Clos

Buisson

Mare

Puits

Lavoir

Four

Calvaire

Croix

Eglise

Ecole

Mairie

Salle des fêtes

Terrain de sports

Cabine électrique

Château d'eau

Antenne

Eolienne

Transformateur

Station d'épuration

Déchetterie

B11
C9 C10 C11 C12
D8 D9 D10 D11 D12
E3 E4 E5 E7 E8 E9 E10 E11 E12 E13
F2 F3 F4 F5 F6 F7 F8 F9 F10 F11 F12 F13 F14
G2 G3 G4 G5 G6 G7 G8 G9 G10 G11 G12 G13 G14
H1 H2 H3 H4 H5 H6 H7 H8 H9 H10 H11 H12 H13 H14 H15
I1 I2 I3 I4 I5 I6 I7 I8 I9 I10 I11 I12 I13 I14 I15
J1 J2 J3 J4 J5 J6 J7 J8 J9 J10 J11 J12 J13 J14 J15
K1 K2 K3 K4 K5 K6 K7 K8 K9 K10 K11 K12 K13 K14
L1 L2 L3 L4 L5 L6 L7 L8 L9 L10 L11 L12 L13 L14 L15 L16
M1 M2 M3 M4 M5 M6 M7 M8 M9 M10 M11 M12 M13 M14 M15 M16
N1 N2 N3 N4 N5 N6 N7 N8 N9 N10 N11 N12 N13 N14 N15 N16 N17
O3 O4 O5 O6 O7 O8 O9 O10 O11 O12 O13 O14 O15 O16 O17
P4 P5 P6 P7 P8 P9 P10 P11 P12 P13 P14 P15 P16
Q5 Q6 Q7 Q8 Q9 Q10 Q11 Q12 Q13 Q14 Q15
R5 R6 R7 R8 R9 R10 R11 R12 R13 R14 R15 R16
S5 S6 S7 S8 S9 S10 S11 S12 S13 S14 S15 S16
T5 T6 T7 T8 T9 T10 T11 T12 T13 T14 T15 T16
U5 U6 U7 U8 U9 U10 U11 U12 U13 U14 U15 U16 U17
V4 V5 V6 V7 V8 V9 V10 V11 V13 V14 V15 V16 V17
W5 W6 W7 W8 W9 W10 W11 W14 W15
X5 X6 X7 X8 X9 X10 X11
Y9 Y10 Y11
Z9 Z10 Z11

N

0 50 100 200 Mètres

agence schneider architecture & urbanisme

communauté de communes de la Baie du Cotentin

PLU.i

3d1 REGLEMENT GRAPHIQUE et RISQUES NATURELS "EAU"

PLUi de la Baie du Cotentin

1 / 5 000

F8

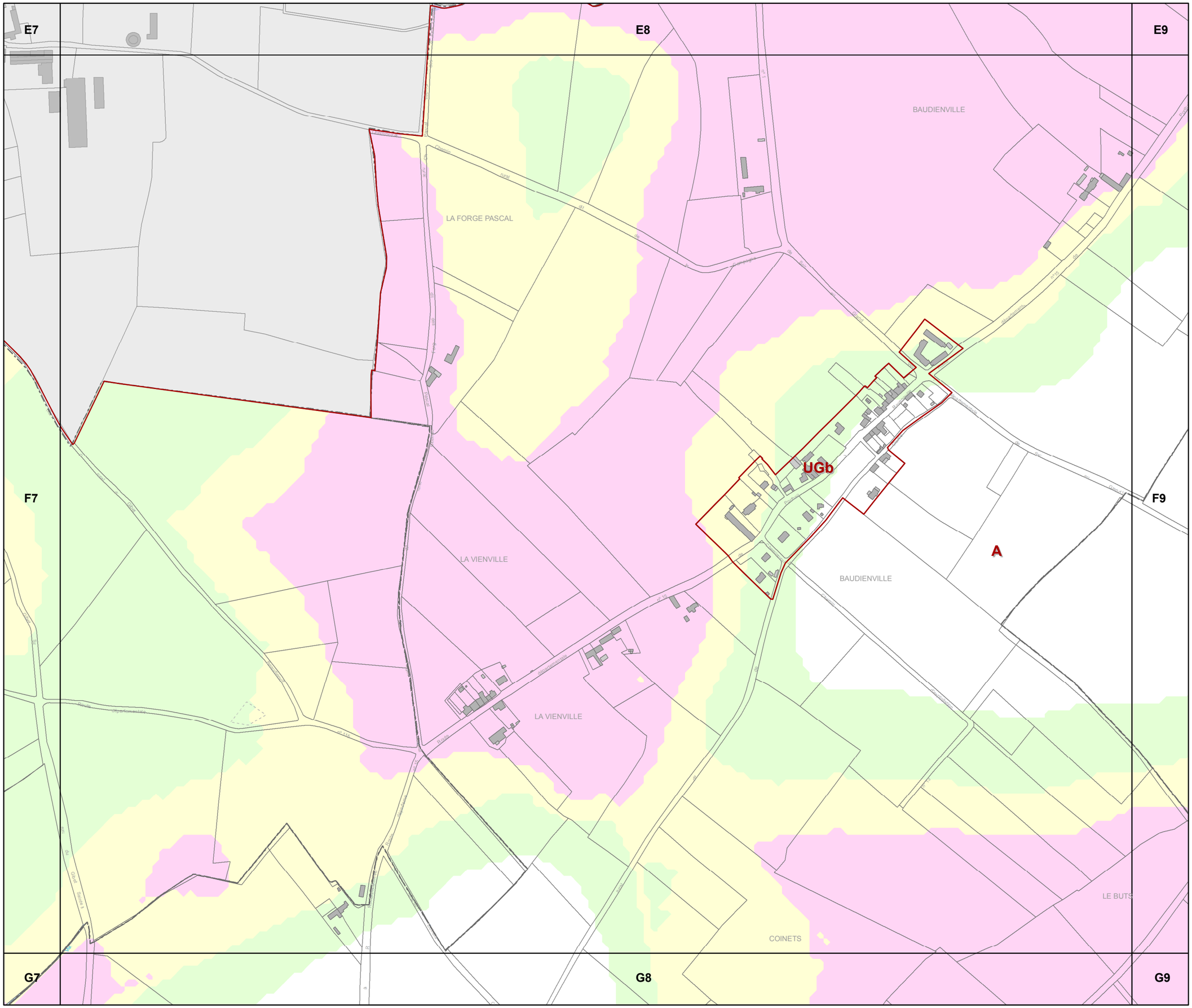
E7
E8
E9
F7
F9
G7
G8
G9
UGb
A
LA FORGE PASCAL
BAUDIENVILLE
LA VIENVILLE
LA VIENVILLE
BAUDIENVILLE
LE BUTS
COINETS
Chemin rural
Route départementale
Route départementale
Route départementale

E8

E9

E10

F8

F10

G8

G9

G10

A

UGb

HAMEAU FOURNEL

GASCOIN

Le Héquet

Moulin de Beuzeville

Château de Beuzeville

L'Eglise

Ferme d'Artilly

LE BUTS

LE BUTS

Saint Thomas

Grande

Chemin

Route

Rue

Impasse

Ruisseau

Cimetière

Place

Ancienne Voie

Voie

Communale

Chemin Rural

Chemin de Randonnée

Ancienne Voie Ferrée

Ancien Chemin

Ancien Chemin de Randonnée

Ancienne Communale

Ancienne Route

Ancienne Rue

Ancienne Impasse

Ancienne Place

Ancienne Cimetière

Ancienne Ruisseau

Ancienne Grande

Ancienne Voie Communale

Ancienne Chemin Rural

Ancienne

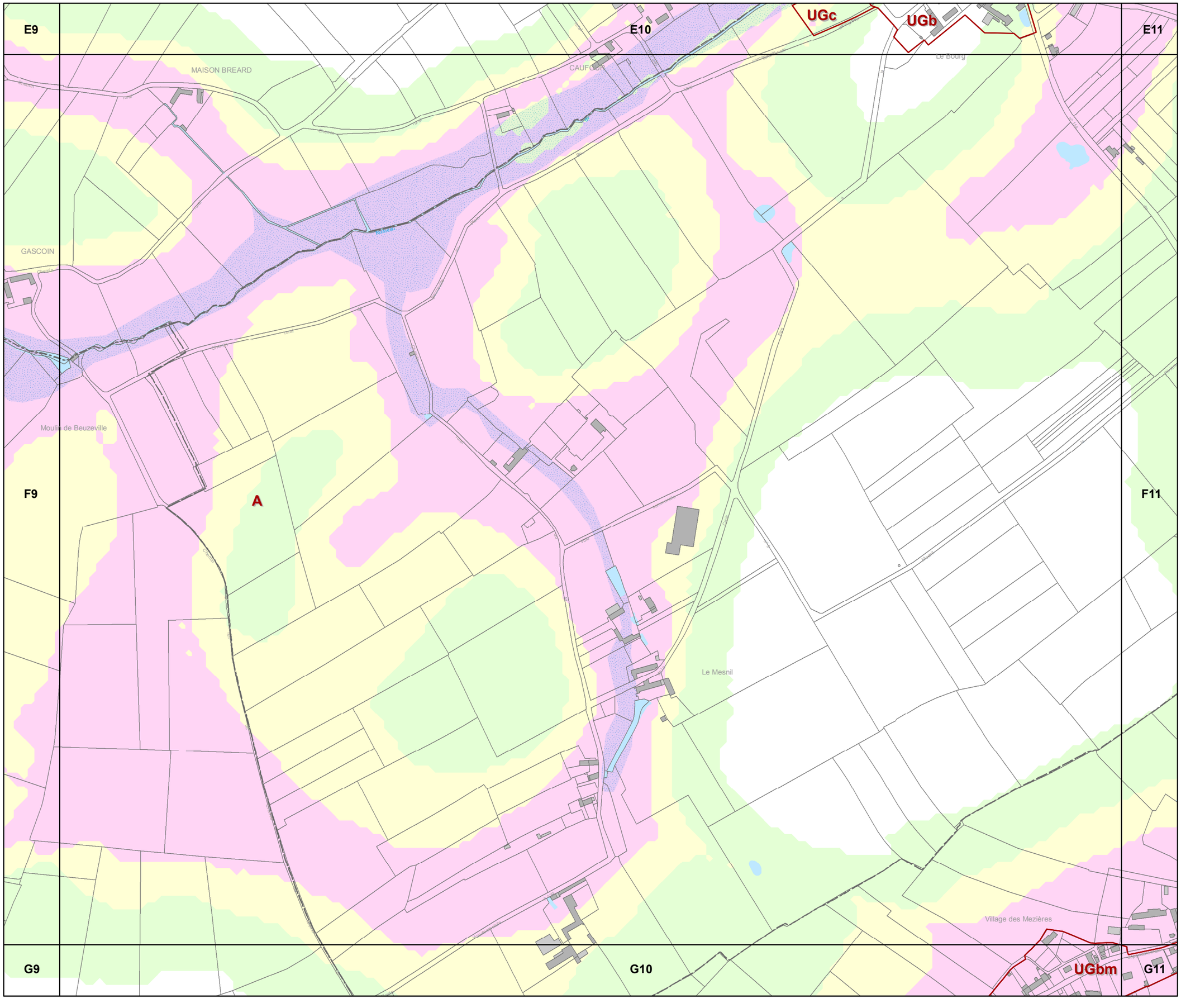

communauté de communes de la Baie du Cotentin

PLU.i

3d1 REGLEMENT GRAPHIQUE et RISQUES NATURELS "EAU"

PLUi de la Baie du Cotentin

1 / 5 000

F10

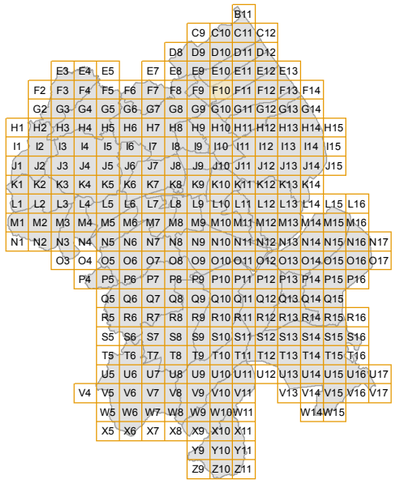

N

0 50 100 200 Mètres

agence schneider

communauté de communes de la Baie du Cotentin

PLU.i

3d1 REGLEMENT GRAPHIQUE et RISQUES NATURELS "EAU"

PLUi de la Baie du Cotentin

1 / 5 000

F11

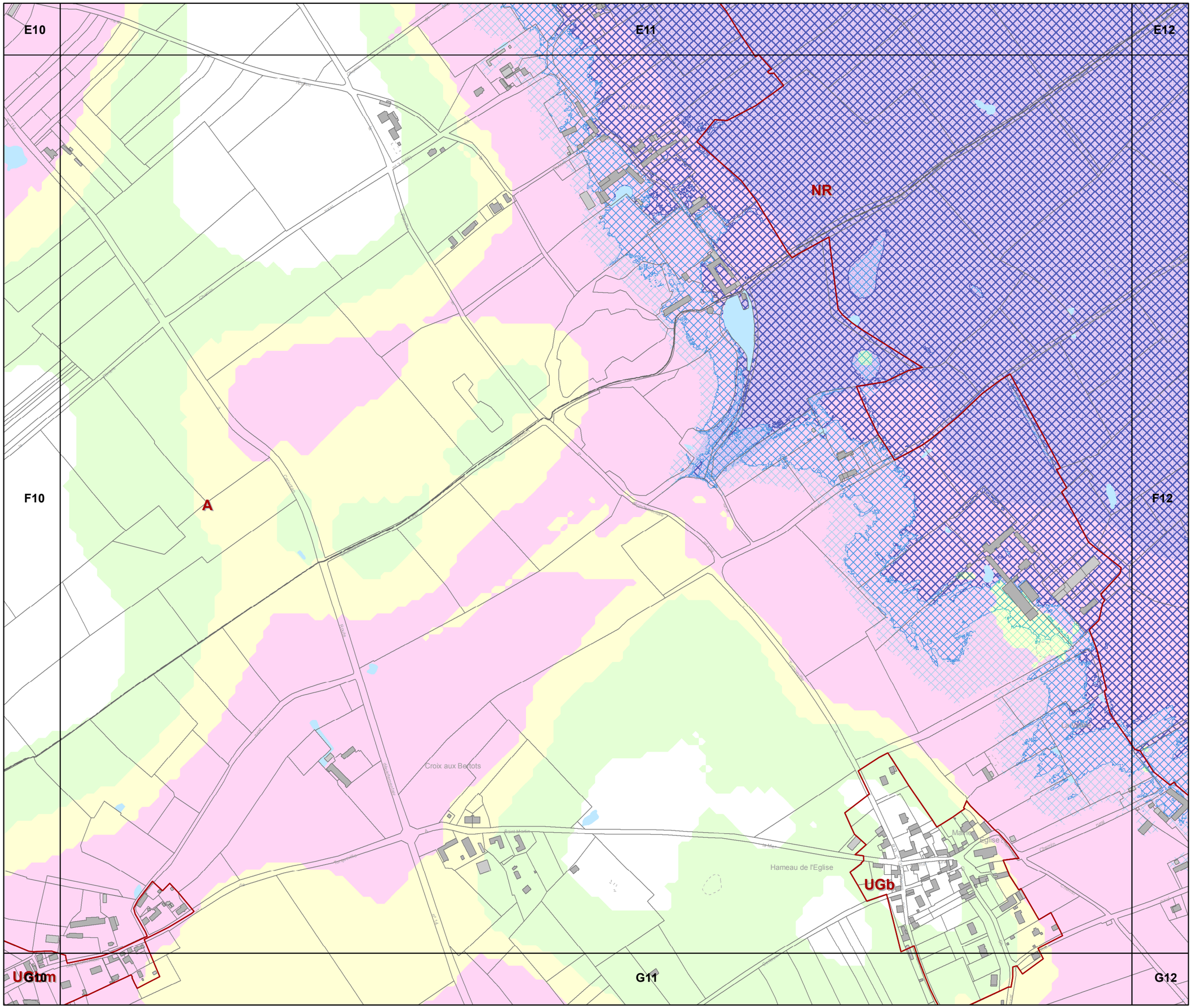

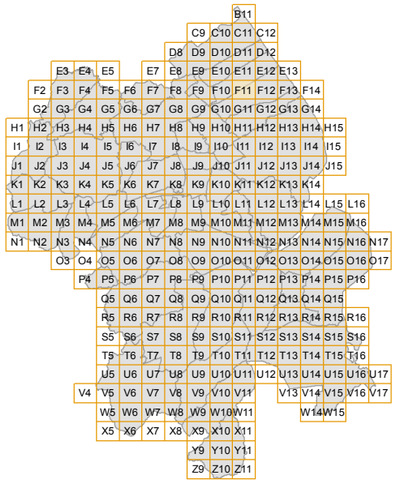

N

0 50 100 200 Mètres

agence schneider architecture & urbanisme

communauté de communes de la Baie du Cotentin

PLU.i

3d1 REGLEMENT GRAPHIQUE et RISQUES NATURELS "EAU"

PLUi de la Baie du Cotentin

1 / 5 000

F12

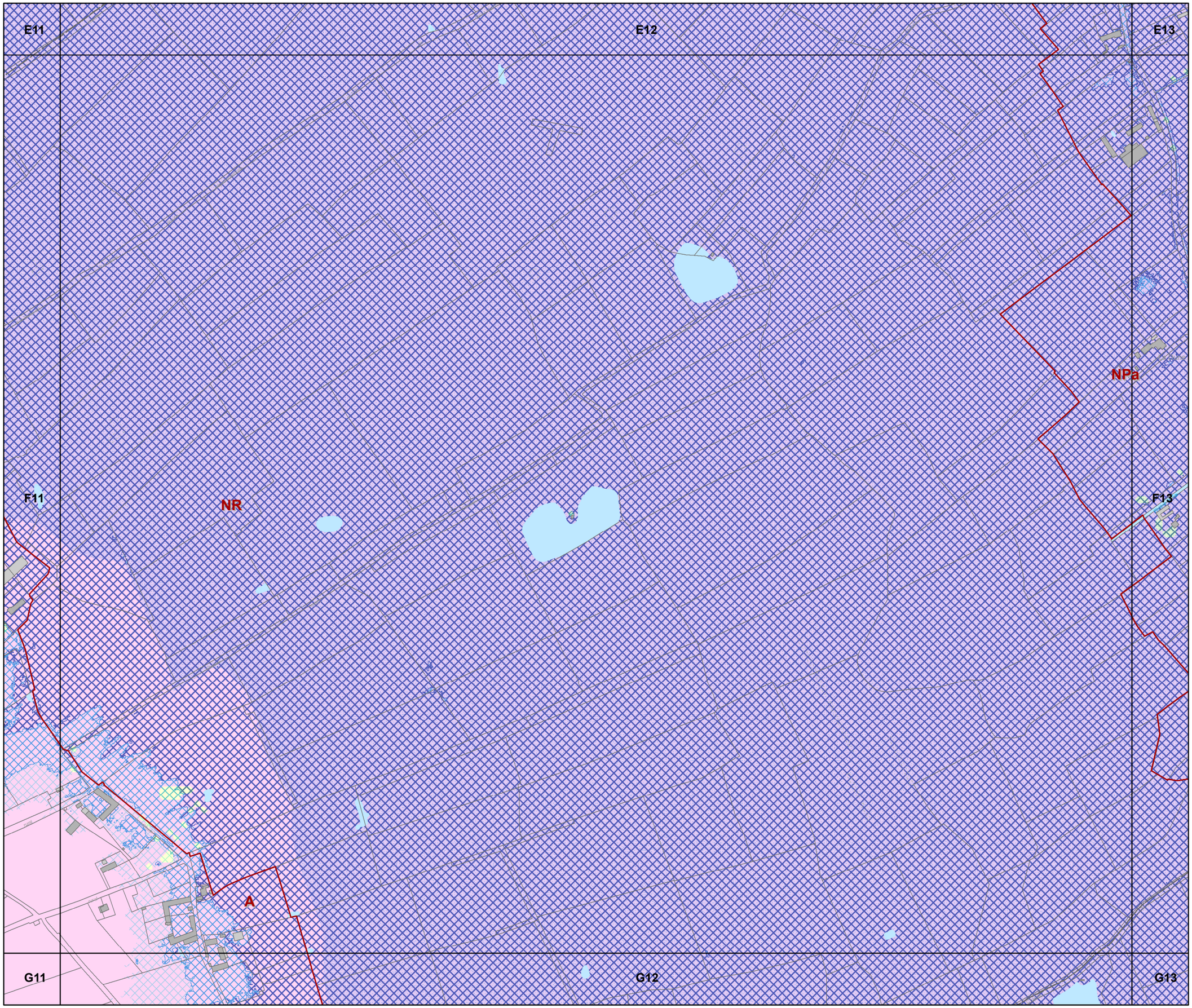

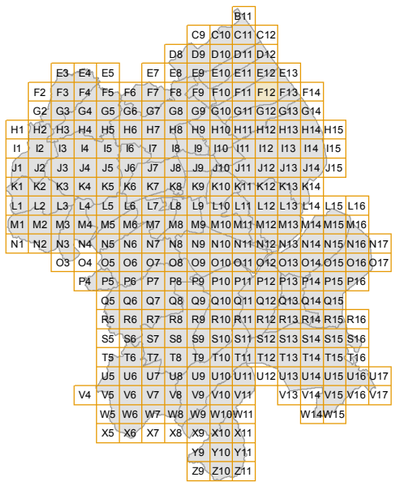

N

0 50 100 200 Mètres

agence schneider

communauté de communes de la Baie du Cotentin

PLU.i

3d1 REGLEMENT GRAPHIQUE et RISQUES NATURELS "EAU"

PLUi de la Baie du Cotentin

1 / 5 000

F13

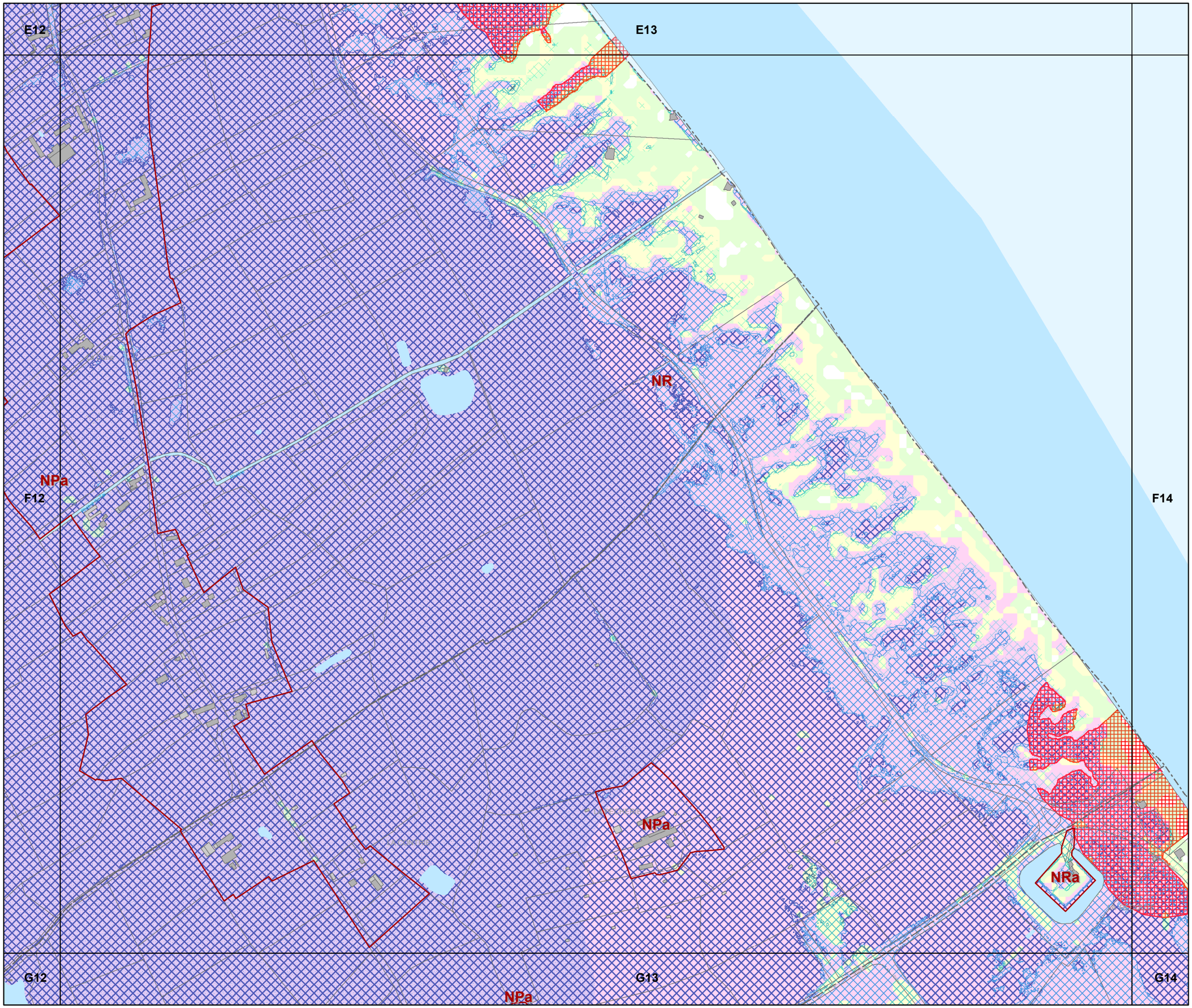

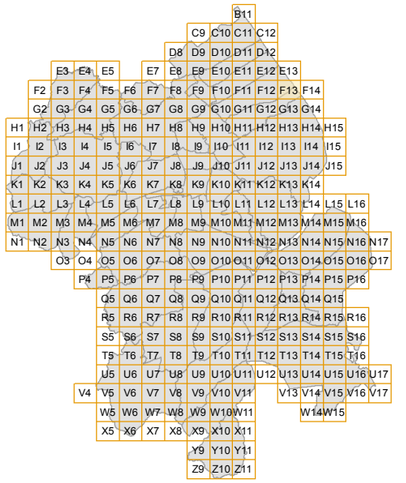

N

0 50 100 200 Mètres

agence schneider

E13

F13

NR

NRa

G13

G14

communauté de communes de la Baie du Cotentin

PLU.i

3d1 REGLEMENT GRAPHIQUE et RISQUES NATURELS "EAU"

PLUi de la Baie du Cotentin

1 / 5 000

F14

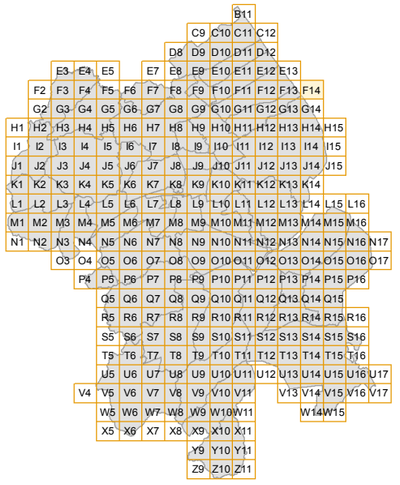

N

0 50 100 200 Mètres

agence schneider

communauté de communes de la Baie du Cotentin

PLU.i

3d1 REGLEMENT GRAPHIQUE et RISQUES NATURELS "EAU"

PLUi de la Baie du Cotentin

1 / 5 000

G2

F2 F3 G3 H1 H2 H3

A

LE TEMPLE

SAINT CYR

LES LANDES

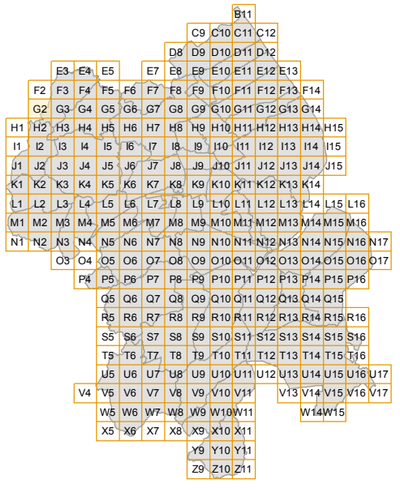

N

0 50 100 200 Mètres

agence schneider

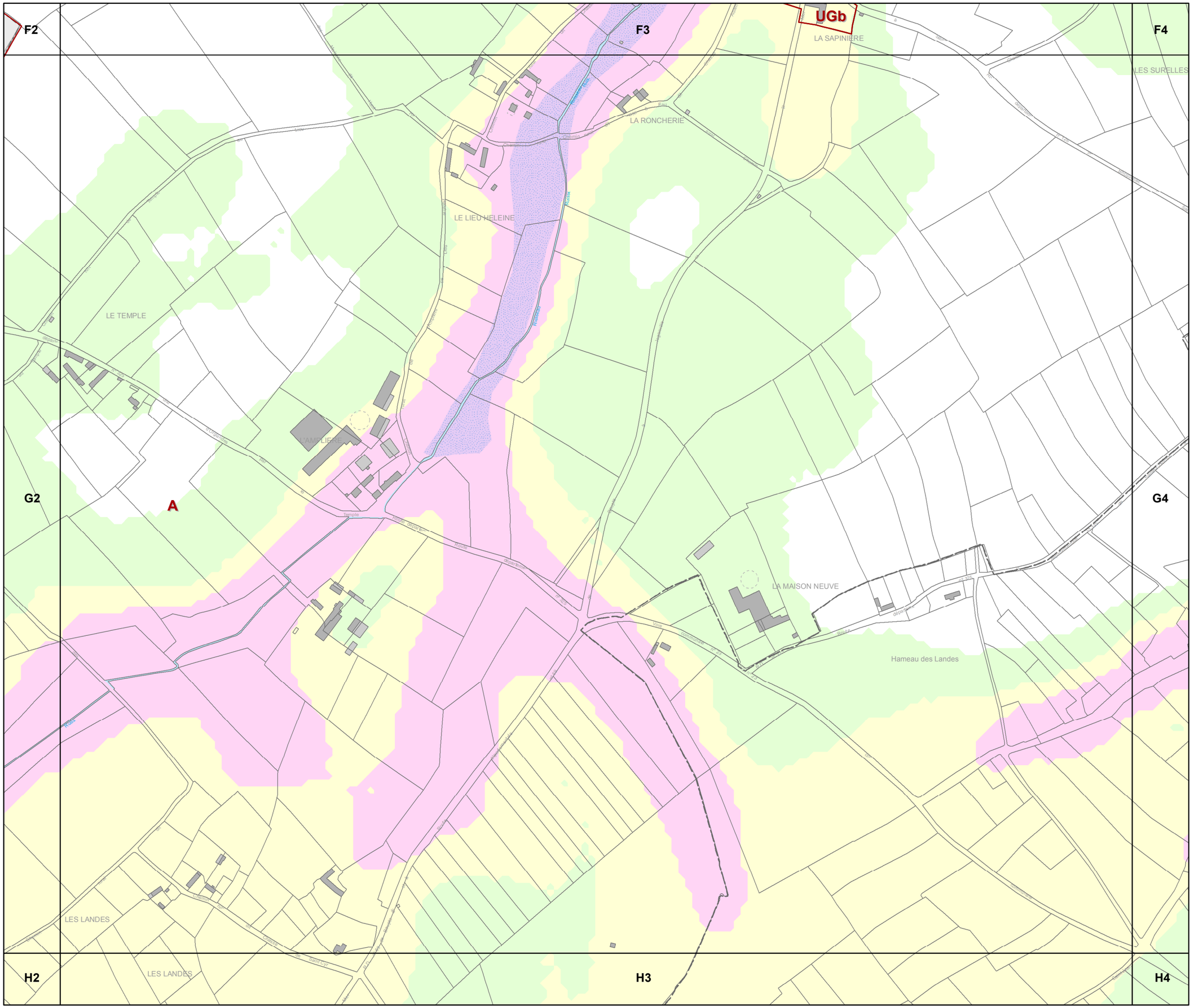

communauté de communes de la Baie du Cotentin

PLU.i

3d1 REGLEMENT GRAPHIQUE et RISQUES NATURELS "EAU"

PLUi de la Baie du Cotentin

1 / 5 000

G3

N

0 50 100 200 Mètres

agence schneider

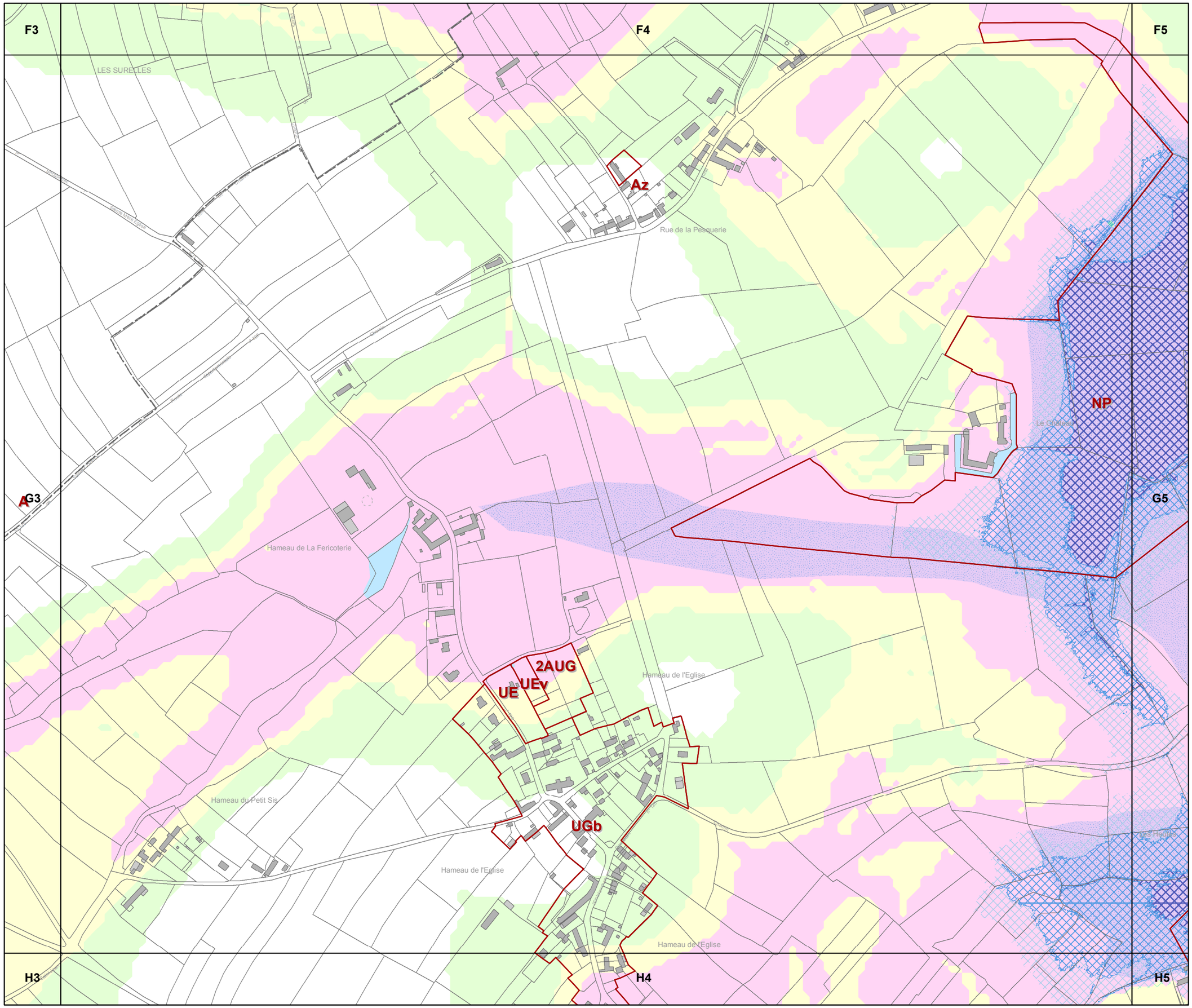

communauté de communes de la Baie du Cotentin

PLU.i

3d1 REGLEMENT GRAPHIQUE et RISQUES NATURELS "EAU"

PLUi de la Baie du Cotentin

1 / 5 000

G4

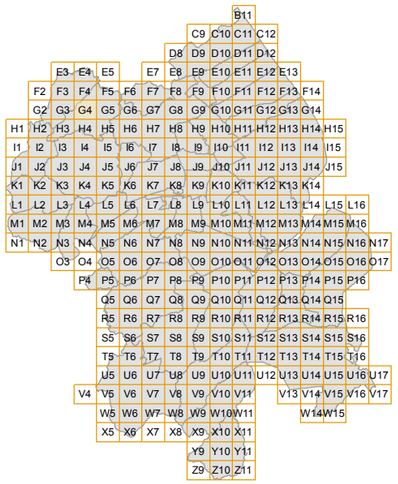

N

0 50 100 200 Mètres

agence schneider

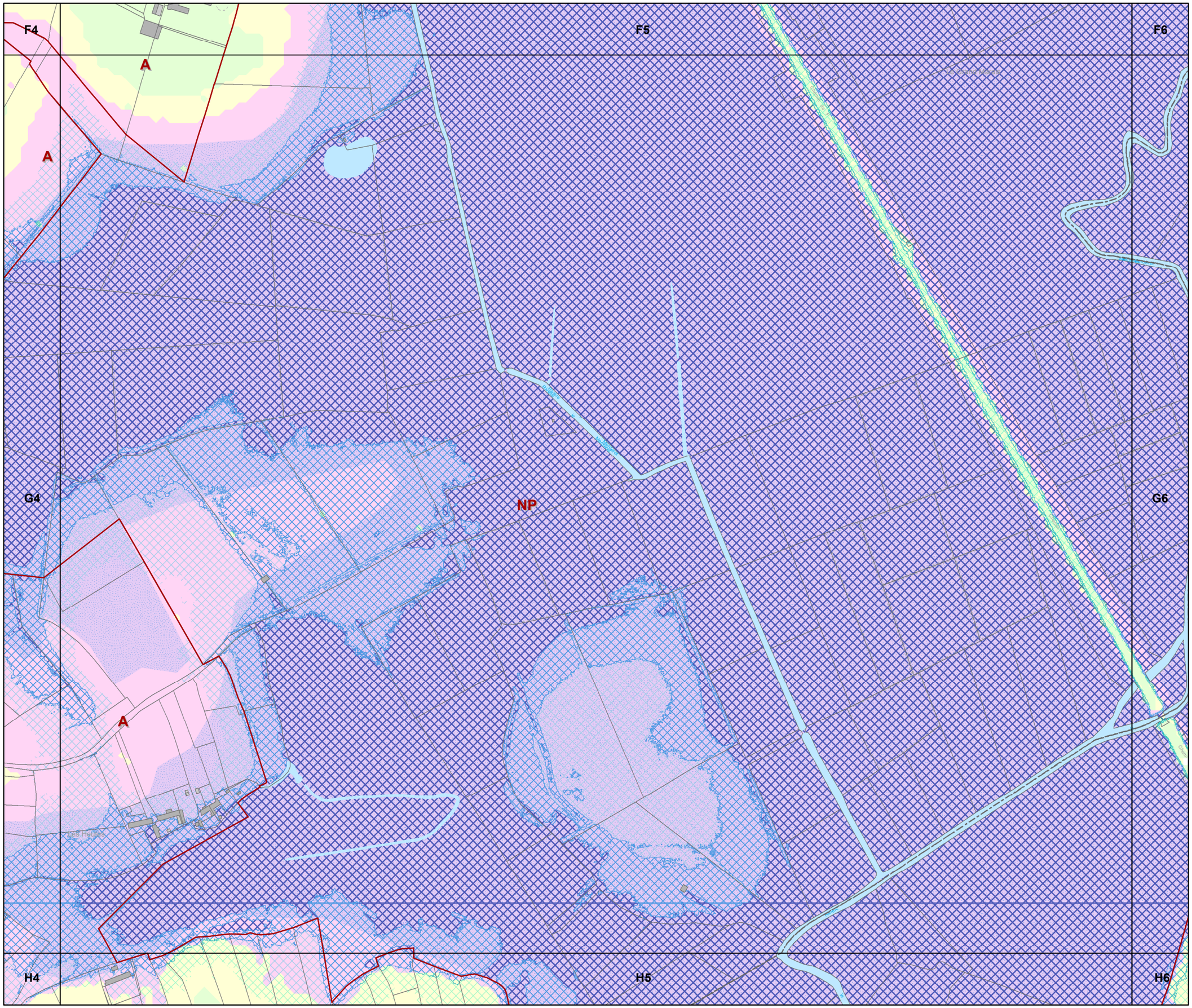

communauté de communes de la Baie du Cotentin

PLU.i

3d1 REGLEMENT GRAPHIQUE et RISQUES NATURELS "EAU"

PLUi de la Baie du Cotentin

1 / 5 000

G5

B11
C9 C10 C11 C12
D8 D9 D10 D11 D12
E3 E4 E5 E7 E8 E9 E10 E11 E12 E13
F2 F3 F4 F5 F6 F7 F8 F9 F10 F11 F12 F13 F14
G2 G3 G4 G5 G6 G7 G8 G9 G10 G11 G12 G13 G14
H1 H2 H3 H4 H5 H6 H7 H8 H9 H10 H11 H12 H13 H14 H15
I1 I2 I3 I4 I5 I6 I7 I8 I9 I10 I11 I12 I13 I14 I15
J1 J2 J3 J4 J5 J6 J7 J8 J9 J10 J11 J12 J13 J14 J15
K1 K2 K3 K4 K5 K6 K7 K8 K9 K10 K11 K12 K13 K14
L1 L2 L3 L4 L5 L6 L7 L8 L9 L10 L11 L12 L13 L14 L15 L16
M1 M2 M3 M4 M5 M6 M7 M8 M9 M10 M11 M12 M13 M14 M15 M16
N1 N2 N3 N4 N5 N6 N7 N8 N9 N10 N11 N12 N13 N14 N15 N16 N17
O3 O4 O5 O6 O7 O8 O9 O10 O11 O12 O13 O14 O15 O16 O17
P4 P5 P6 P7 P8 P9 P10 P11 P12 P13 P14 P15 P16
Q5 Q6 Q7 Q8 Q9 Q10 Q11 Q12 Q13 Q14 Q15
R5 R6 R7 R8 R9 R10 R11 R12 R13 R14 R15 R16
S5 S6 S7 S8 S9 S10 S11 S12 S13 S14 S15 S16
T5 T6 T7 T8 T9 T10 T11 T12 T13 T14 T15 T16
U5 U6 U7 U8 U9 U10 U11 U12 U13 U14 U15 U16 U17
V4 V5 V6 V7 V8 V9 V10 V11 V13 V14 V15 V16 V17
W5 W6 W7 W8 W9 W10 W11 W14 W15
X5 X6 X7 X8 X9 X10 X11
Y9 Y10 Y11
Z9 Z10 Z11

N

0 50 100 200 Mètres

agence schneider

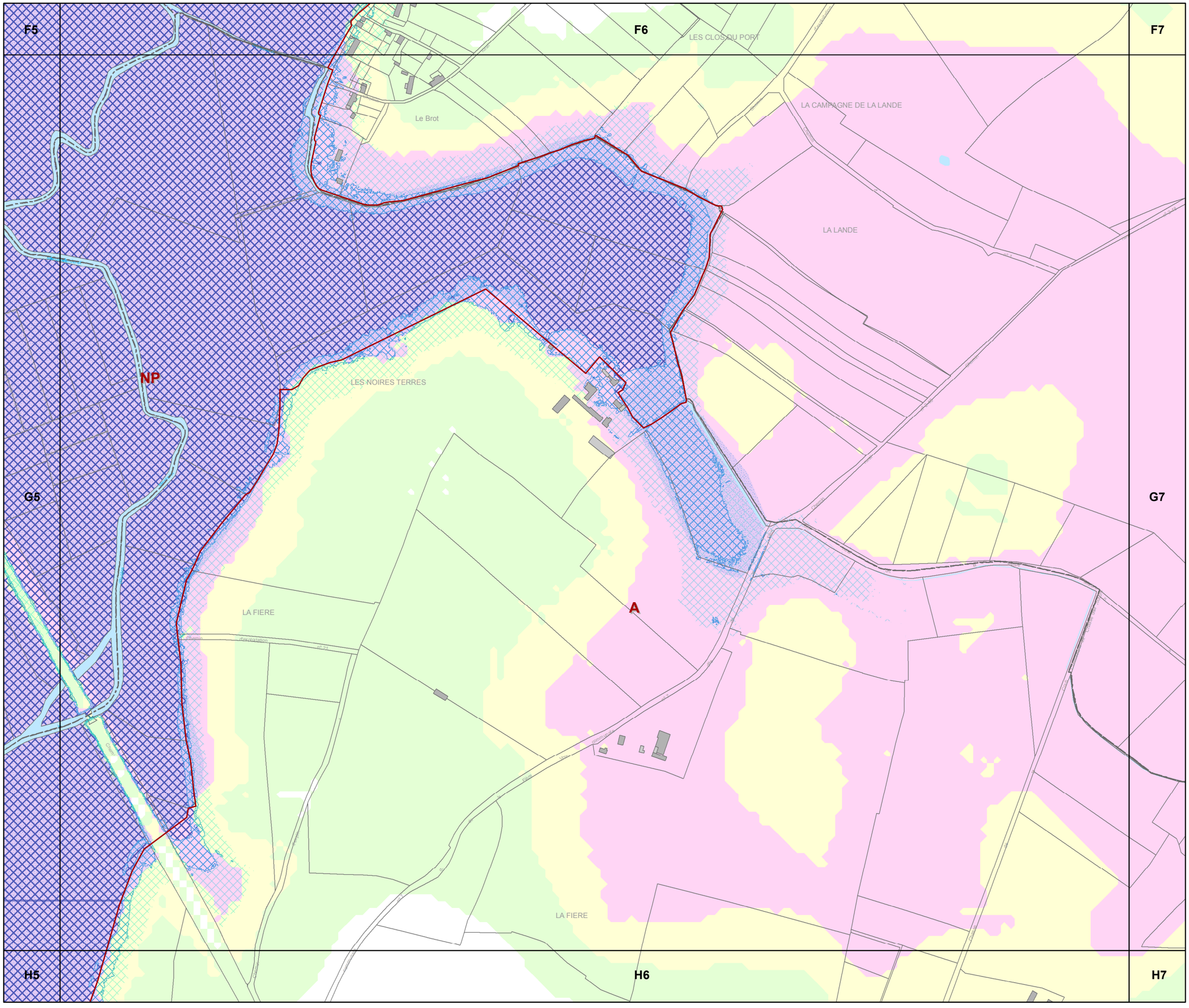

3d1 REGLEMENT GRAPHIQUE et RISQUES NATURELS "EAU"

PLUi de la Baie du Cotentin

1 / 5 000

G6

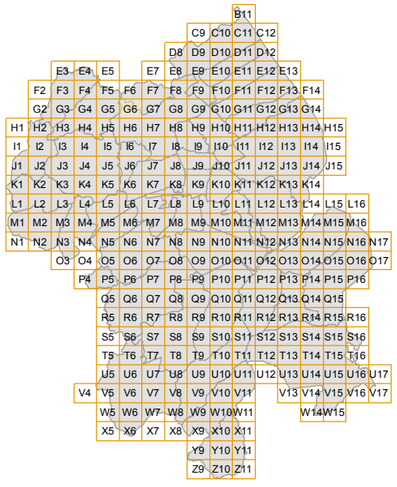

N

0 50 100 200 Mètres

F6 F7 F8

G6 G8

H6 H7 H8

LA CAMPAGNE

SIGOSVILLE

VALLEE DE MISERE

LE HARAS

A

N

UGb

UGc

UGa

3d1 REGLEMENT GRAPHIQUE et RISQUES NATURELS "EAU"

PLUi de la Baie du Cotentin

1 / 5 000

G7

B11
C9 C10 C11 C12
D8 D9 D10 D11 D12
E3 E4 E5 E7 E8 E9 E10 E11 E12 E13
F2 F3 F4 F5 F6 F7 F8 F9 F10 F11 F12 F13 F14
G2 G3 G4 G5 G6 G7 G8 G9 G10 G11 G12 G13 G14
H1 H2 H3 H4 H5 H6 H7 H8 H9 H10 H11 H12 H13 H14 H15
I1 I2 I3 I4 I5 I6 I7 I8 I9 I10 I11 I12 I13 I14 I15
J1 J2 J3 J4 J5 J6 J7 J8 J9 J10 J11 J12 J13 J14 J15
K1 K2 K3 K4 K5 K6 K7 K8 K9 K10 K11 K12 K13 K14
L1 L2 L3 L4 L5 L6 L7 L8 L9 L10 L11 L12 L13 L14 L15 L16
M1 M2 M3 M4 M5 M6 M7 M8 M9 M10 M11 M12 M13 M14 M15 M16
N1 N2 N3 N4 N5 N6 N7 N8 N9 N10 N11 N12 N13 N14 N15 N16 N17
O3 O4 O5 O6 O7 O8 O9 O10 O11 O12 O13 O14 O15 O16 O17
P4 P5 P6 P7 P8 P9 P10 P11 P12 P13 P14 P15 P16
Q5 Q6 Q7 Q8 Q9 Q10 Q11 Q12 Q13 Q14 Q15
R5 R6 R7 R8 R9 R10 R11 R12 R13 R14 R15 R16
S5 S6 S7 S8 S9 S10 S11 S12 S13 S14 S15 S16
T5 T6 T7 T8 T9 T10 T11 T12 T13 T14 T15 T16
U5 U6 U7 U8 U9 U10 U11 U12 U13 U14 U15 U16 U17
V4 V5 V6 V7 V8 V9 V10 V11 V13 V14 V15 V16 V17
W5 W6 W7 W8 W9 W10 W11 W14 W15
X5 X6 X7 X8 X9 X10 X11
Y9 Y10 Y11
Z9 Z10 Z11

N

0 50 100 200 Mètres

F7 F8 F9

G7 G9

H7 H8 H9

A

RIOU

LE PETIT RIOU

COINETS

LE BUTS

LA POINTE COLETTE

LA HAULLE

LES SILLERYS

BOUILLANTES

UGb

UZb

3AUG

1AUG

2AUGa

UGc

N

UEv

UGa

UGb

3AUG

1AUG

3d1 REGLEMENT GRAPHIQUE et RISQUES NATURELS "EAU"

PLUi de la Baie du Cotentin

1 / 5 000

G8

B11
C9 C10 C11 C12
D8 D9 D10 D11 D12
E3 E4 E5 E7 E8 E9 E10 E11 E12 E13
F2 F3 F4 F5 F6 F7 F8 F9 F10 F11 F12 F13 F14
G2 G3 G4 G5 G6 G7 G8 G9 G10 G11 G12 G13 G14
H1 H2 H3 H4 H5 H6 H7 H8 H9 H10 H11 H12 H13 H14 H15
I1 I2 I3 I4 I5 I6 I7 I8 I9 I10 I11 I12 I13 I14 I15
J1 J2 J3 J4 J5 J6 J7 J8 J9 J10 J11 J12 J13 J14 J15
K1 K2 K3 K4 K5 K6 K7 K8 K9 K10 K11 K12 K13 K14
L1 L2 L3 L4 L5 L6 L7 L8 L9 L10 L11 L12 L13 L14 L15 L16
M1 M2 M3 M4 M5 M6 M7 M8 M9 M10 M11 M12 M13 M14 M15 M16
N1 N2 N3 N4 N5 N6 N7 N8 N9 N10 N11 N12 N13 N14 N15 N16 N17
O3 O4 O5 O6 O7 O8 O9 O10 O11 O12 O13 O14 O15 O16 O17
P4 P5 P6 P7 P8 P9 P10 P11 P12 P13 P14 P15 P16
Q5 Q6 Q7 Q8 Q9 Q10 Q11 Q12 Q13 Q14 Q15
R5 R6 R7 R8 R9 R10 R11 R12 R13 R14 R15 R16
S5 S6 S7 S8 S9 S10 S11 S12 S13 S14 S15 S16
T5 T6 T7 T8 T9 T10 T11 T12 T13 T14 T15 T16
U5 U6 U7 U8 U9 U10 U11 U12 U13 U14 U15 U16 U17
V4 V5 V6 V7 V8 V9 V10 V11 V13 V14 V15 V16 V17
W5 W6 W7 W8 W9 W10 W11 W14 W15
X5 X6 X7 X8 X9 X10 X11
Y9 Y10 Y11
Z9 Z10 Z11

N

0 50 100 200 Mètres

communauté de communes de la Baie du Cotentin

PLU.i

3d1 REGLEMENT GRAPHIQUE et RISQUES NATURELS "EAU"

PLUi de la Baie du Cotentin

1 / 5 000

G9

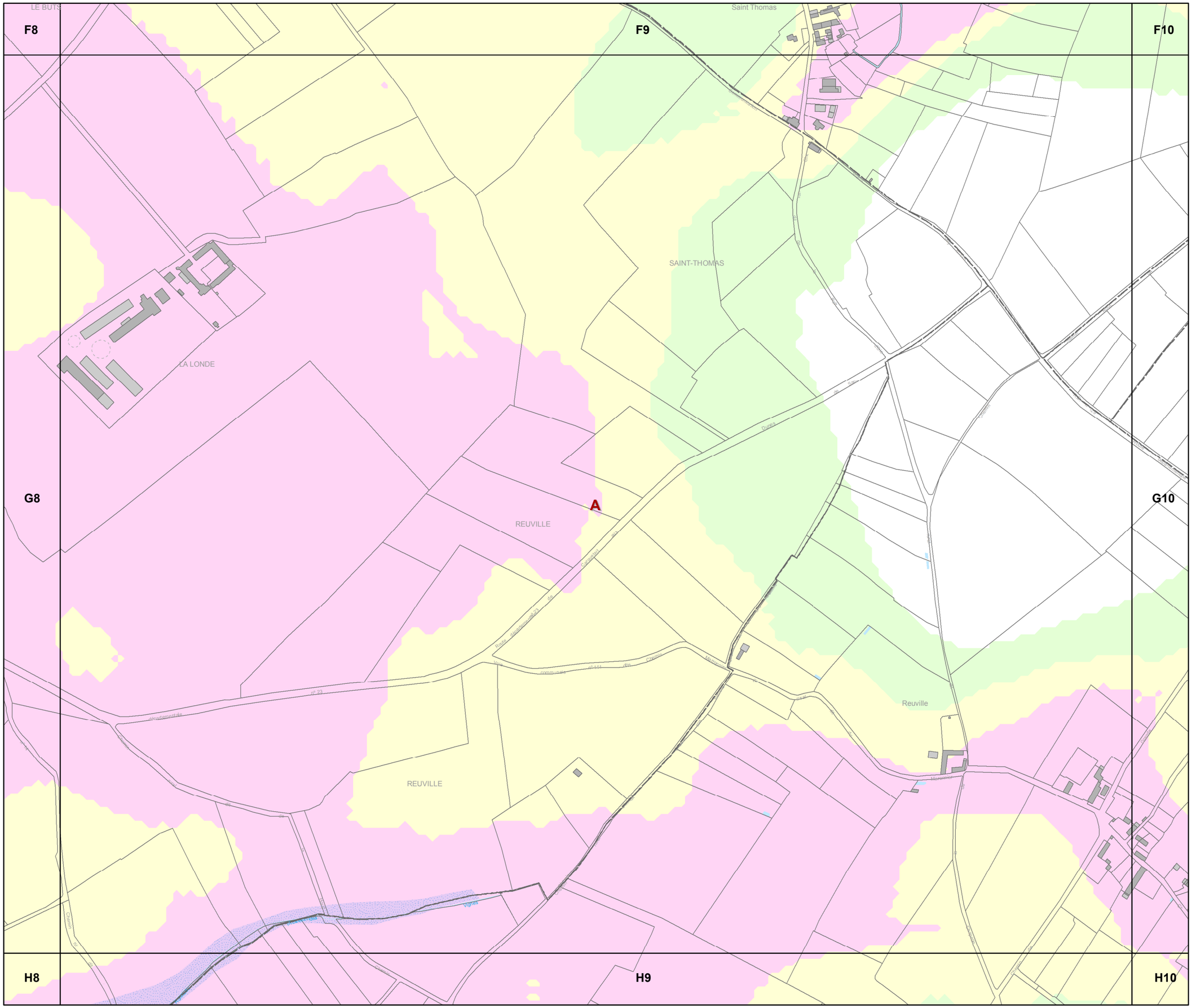



N

0 50 100 200 Mètres

agence schneider

communauté de communes de la Baie du Cotentin

PLU.i

3d1 REGLEMENT GRAPHIQUE et RISQUES NATURELS "EAU"

PLUi de la Baie du Cotentin

1 / 5 000

G10

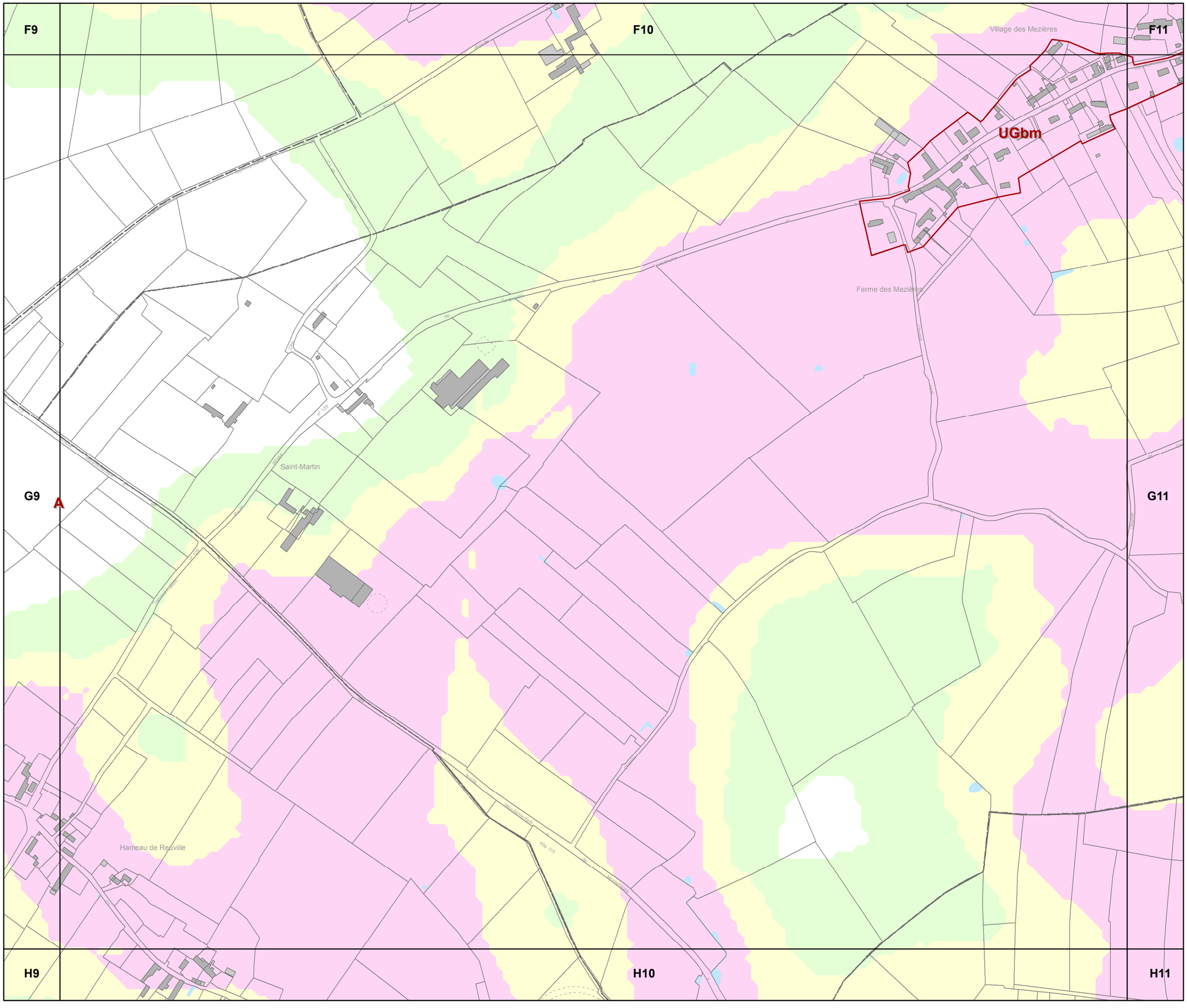

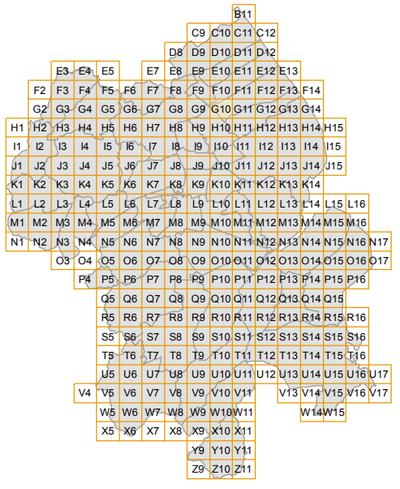

N

0 50 100 200 Mètres

agence schneider architecture & urbanisme

F10 F11 F12

UGbm UGb

G10 G12

A

H10 H11 H12

Ruisseau Ruisseau Taillepied Pierreville

PLU.i communauté de communes de la Baie du Cotentin

3d1 REGLEMENT GRAPHIQUE et RISQUES NATURELS "EAU"

PLUi de la Baie du Cotentin

1 / 5 000

G11

B11
C9 C10 C11 C12
D8 D9 D10 D11 D12
E3 E4 E5 E7 E8 E9 E10 E11 E12 E13
F2 F3 F4 F5 F6 F7 F8 F9 F10 F11 F12 F13 F14
G2 G3 G4 G5 G6 G7 G8 G9 G10 G11 G12 G13 G14
H1 H2 H3 H4 H5 H6 H7 H8 H9 H10 H11 H12 H13 H14 H15
I1 I2 I3 I4 I5 I6 I7 I8 I9 I10 I11 I12 I13 I14 I15
J1 J2 J3 J4 J5 J6 J7 J8 J9 J10 J11 J12 J13 J14 J15
K1 K2 K3 K4 K5 K6 K7 K8 K9 K10 K11 K12 K13 K14
L1 L2 L3 L4 L5 L6 L7 L8 L9 L10 L11 L12 L13 L14 L15 L16
M1 M2 M3 M4 M5 M6 M7 M8 M9 M10 M11 M12 M13 M14 M15 M16
N1 N2 N3 N4 N5 N6 N7 N8 N9 N10 N11 N12 N13 N14 N15 N16 N17
O3 O4 O5 O6 O7 O8 O9 O10 O11 O12 O13 O14 O15 O16 O17
P4 P5 P6 P7 P8 P9 P10 P11 P12 P13 P14 P15 P16
Q5 Q6 Q7 Q8 Q9 Q10 Q11 Q12 Q13 Q14 Q15
R5 R6 R7 R8 R9 R10 R11 R12 R13 R14 R15 R16
S5 S6 S7 S8 S9 S10 S11 S12 S13 S14 S15 S16
T5 T6 T7 T8 T9 T10 T11 T12 T13 T14 T15 T16
U5 U6 U7 U8 U9 U10 U11 U12 U13 U14 U15 U16 U17
V4 V5 V6 V7 V8 V9 V10 V11 V13 V14 V15 V16 V17
W5 W6 W7 W8 W9 W10 W11 W14 W15
X5 X6 X7 X8 X9 X10 X11
Y9 Y10 Y11
Z9 Z10 Z11

N

0 50 100 200 Mètres

agence schneider architecture & urbanisme

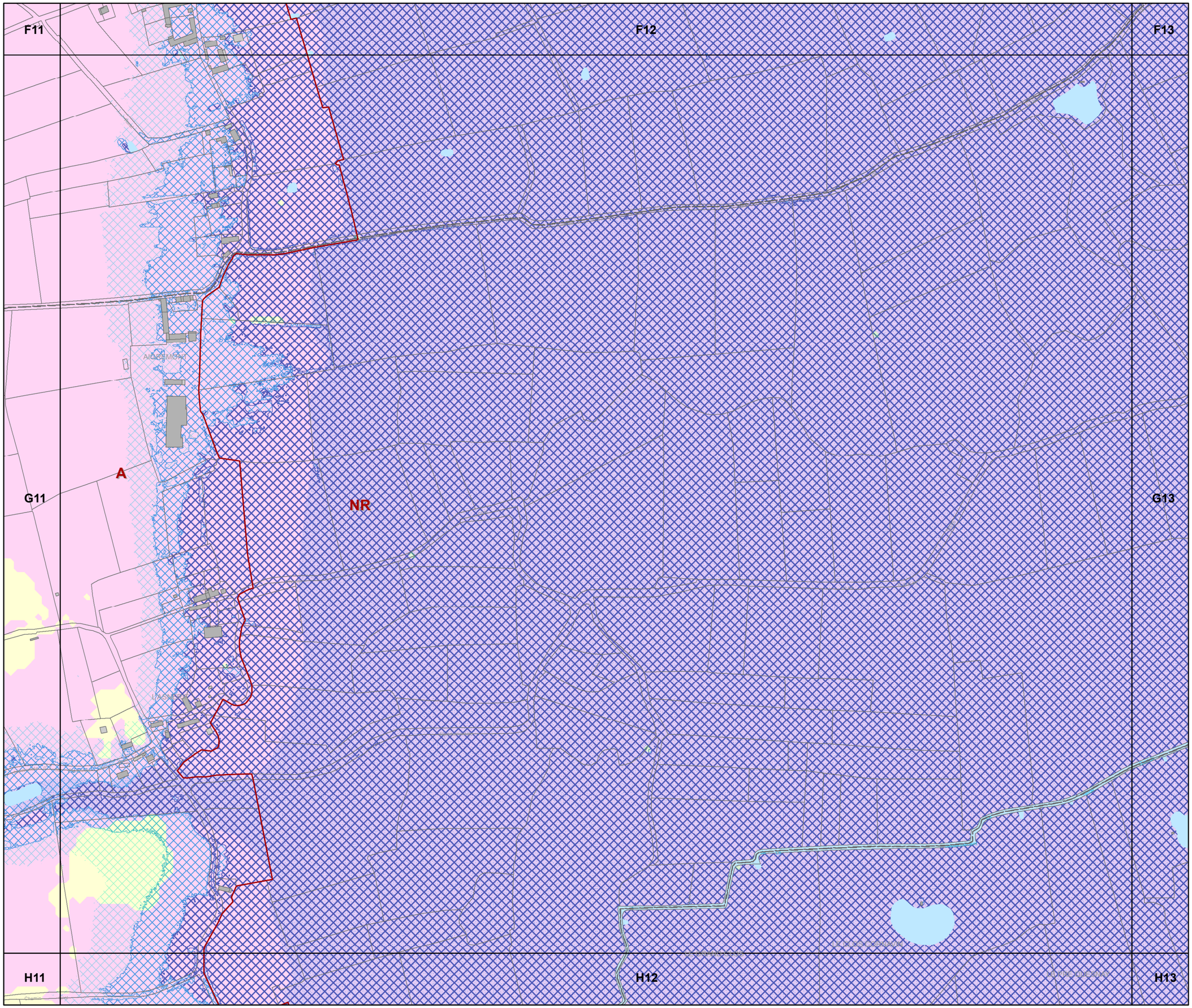

PLU.i
communauté de communes de la Baie du Cotentin

3d1 REGLEMENT GRAPHIQUE et RISQUES NATURELS "EAU"

PLUi de la Baie du Cotentin

1 / 5 000

G12

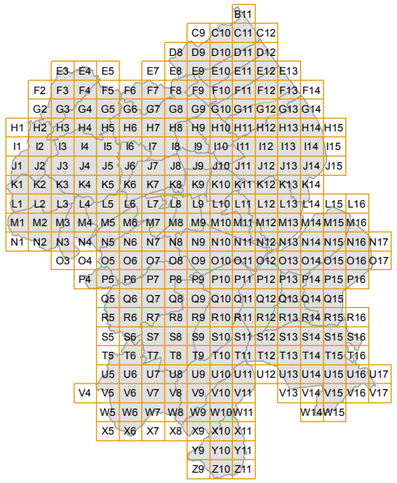

N

0 50 100 200 Mètres

agence schneider architecture & urbanisme

PLU.i

communauté de communes de la Baie du Cotentin

3d1 REGLEMENT GRAPHIQUE et RISQUES NATURELS "EAU"

PLUi de la Baie du Cotentin

1 / 5 000

G13

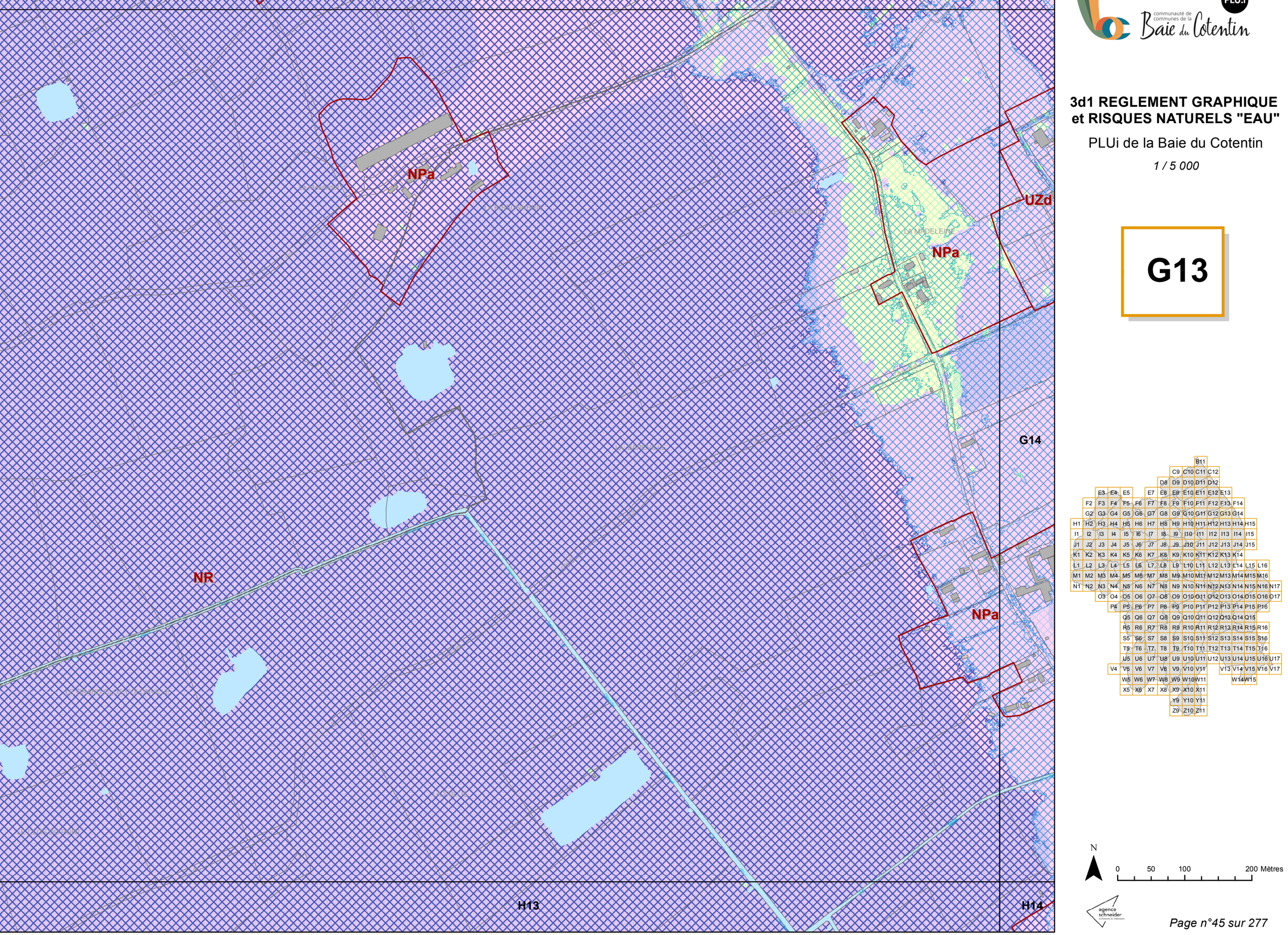

N

0 50 100 200 Mètres

agence schneider

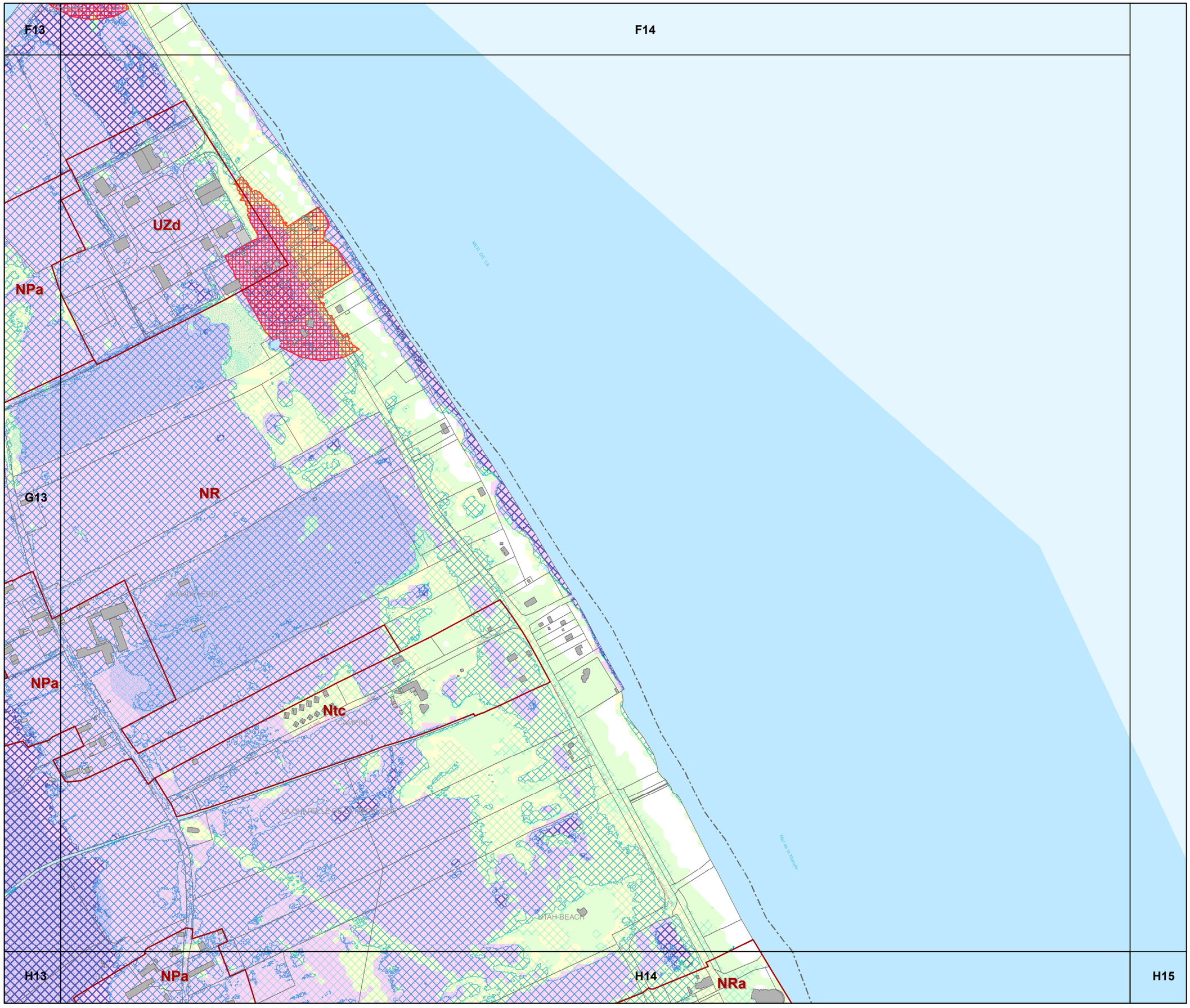

3d1 REGLEMENT GRAPHIQUE et RISQUES NATURELS "EAU"

PLUi de la Baie du Cotentin

1 / 5 000

G14

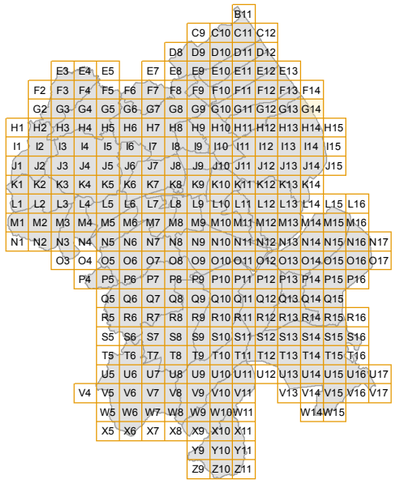

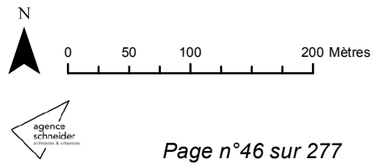

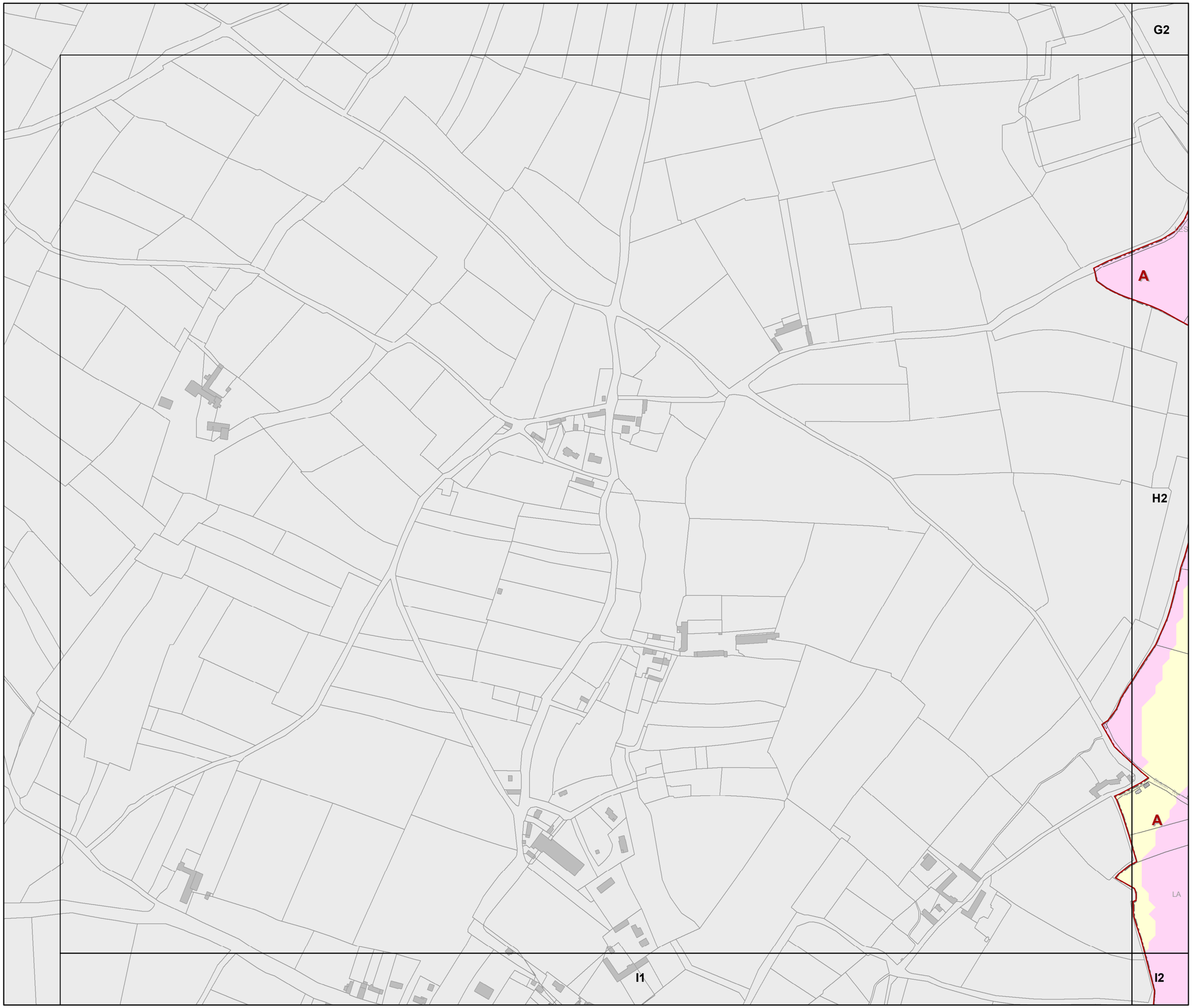

PLU.i

communauté de communes de la Baie du Cotentin

3d1 REGLEMENT GRAPHIQUE et RISQUES NATURELS "EAU"

PLUi de la Baie du Cotentin

1 / 5 000

H1

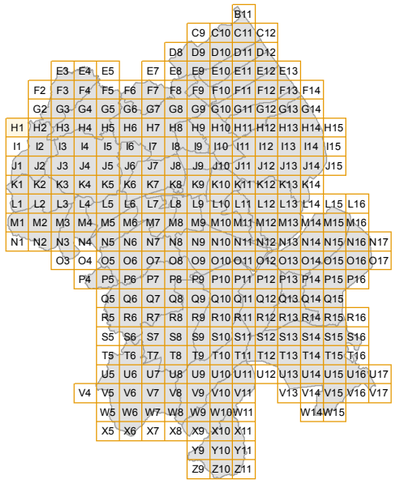

N

0 50 100 200 Mètres

agence schneider

communauté de communes de la Baie du Cotentin

PLU.i

3d1 REGLEMENT GRAPHIQUE et RISQUES NATURELS "EAU"

PLUi de la Baie du Cotentin

1 / 5 000

H2

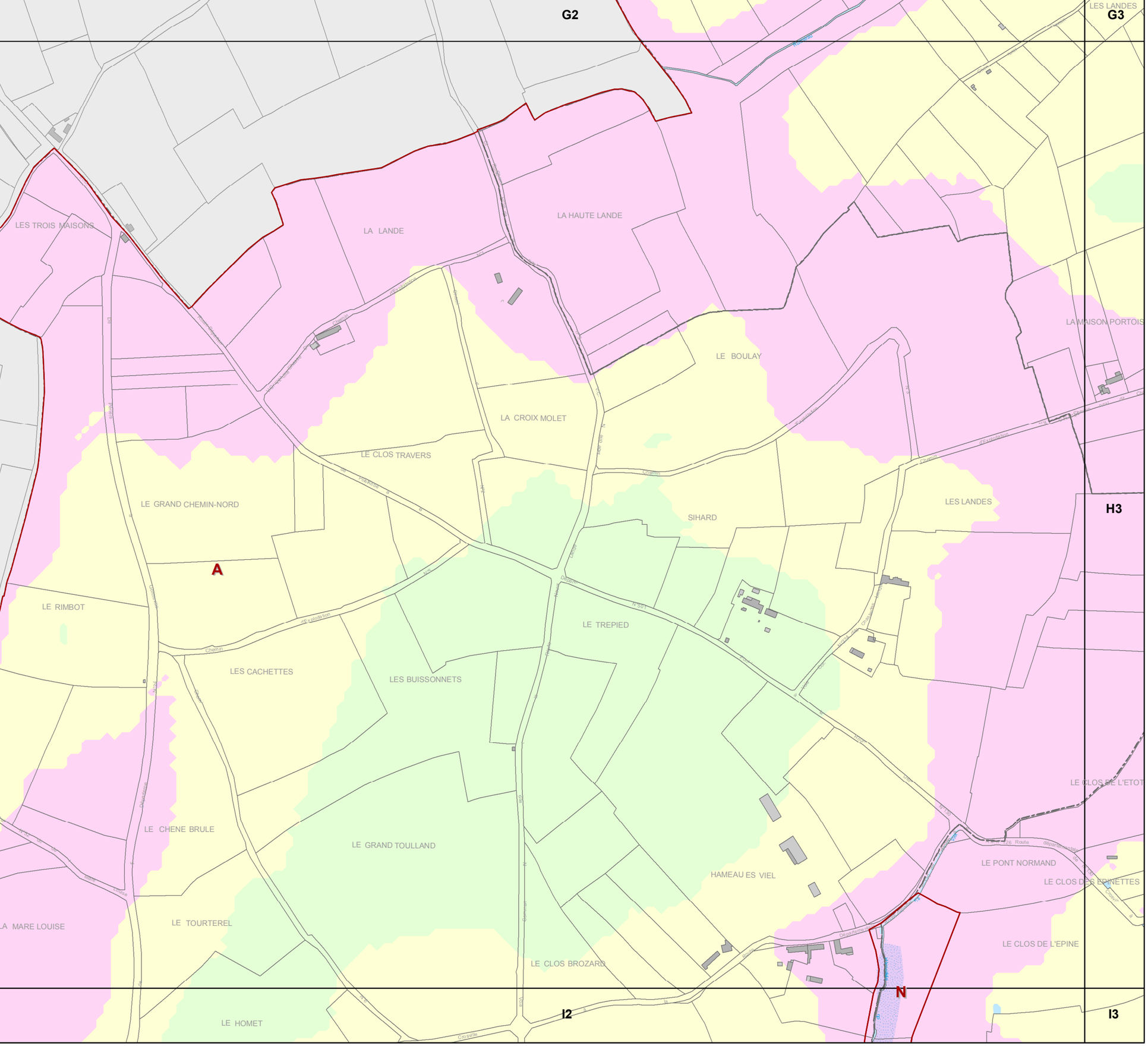



N

0 50 100 200 Mètres

agence schneider

communauté de communes de la Baie du Cotentin

PLU.i

3d1 REGLEMENT GRAPHIQUE et RISQUES NATURELS "EAU"

PLUi de la Baie du Cotentin

1 / 5 000

H3

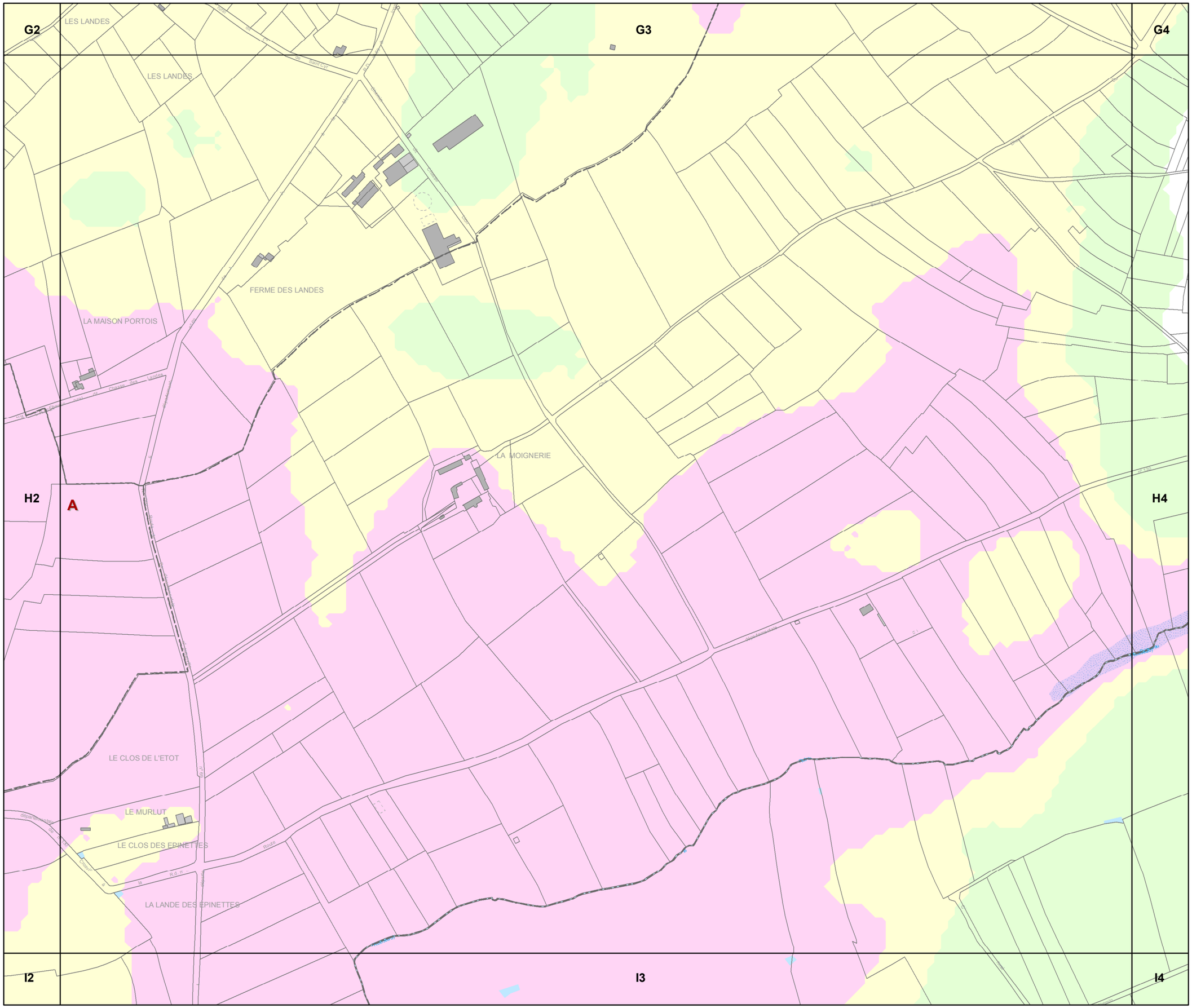



N

0 50 100 200 Mètres

agence schneider

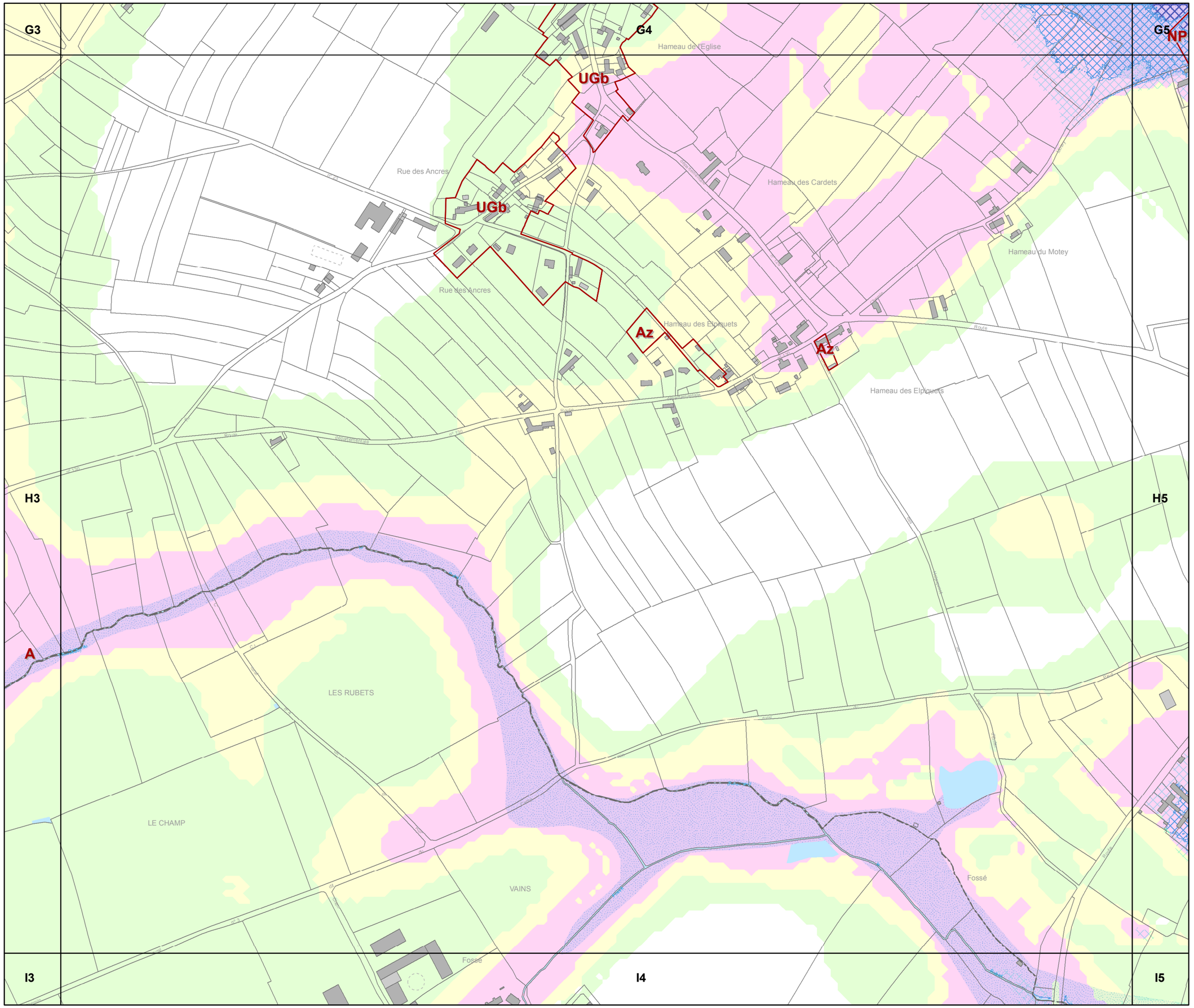

communauté de communes de la Baie du Cotentin

PLU.i

3d1 REGLEMENT GRAPHIQUE et RISQUES NATURELS "EAU"

PLUi de la Baie du Cotentin

1 / 5 000

H4

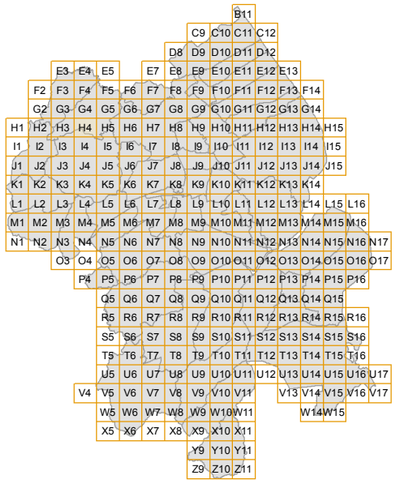

N

0 50 100 200 Mètres

agence schneider

communauté de communes de la Baie du Cotentin

PLU.i

3d1 REGLEMENT GRAPHIQUE et RISQUES NATURELS "EAU"

PLUi de la Baie du Cotentin

1 / 5 000

H5

G4 G5 G6

H4 H6

I4 I5 I6

A NP

Hameau au Brix

Cauquigny

Hameau Flaux

LA FIERE

N

0 50 100 200 Mètres

agence schneider

communauté de communes de la Baie du Cotentin

PLU.i

3d1 REGLEMENT GRAPHIQUE et RISQUES NATURELS "EAU"

PLUi de la Baie du Cotentin

1 / 5 000

H6

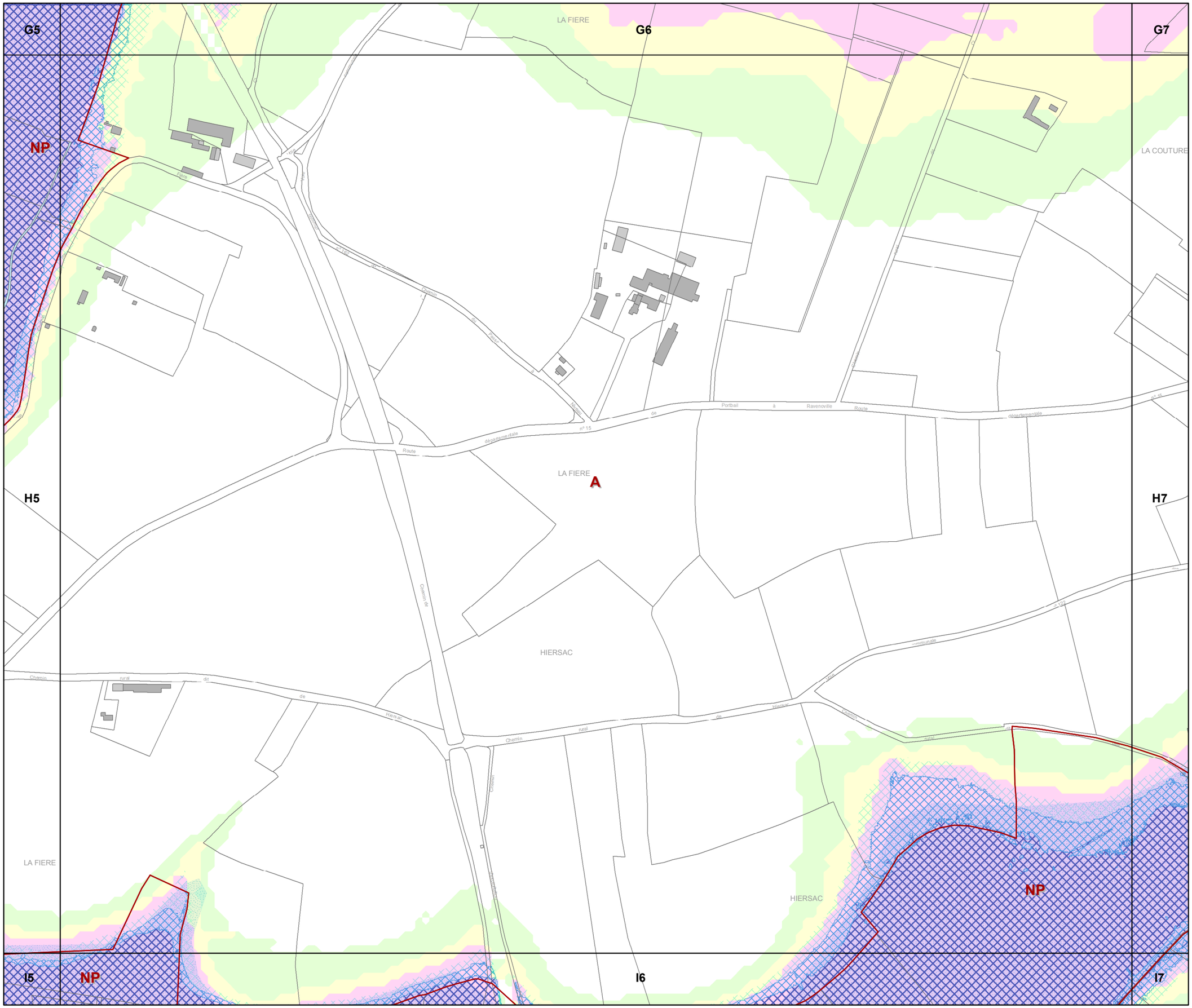

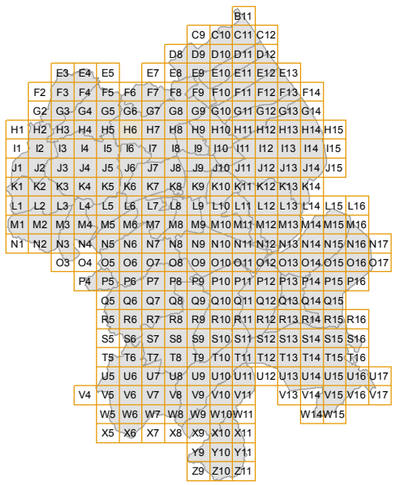

N

0 50 100 200 Mètres

agence schneider architecture & urbanisme

communauté de communes de la Baie du Cotentin

PLU.i

3d1 REGLEMENT GRAPHIQUE et RISQUES NATURELS "EAU"

PLUi de la Baie du Cotentin

1 / 5 000

H7

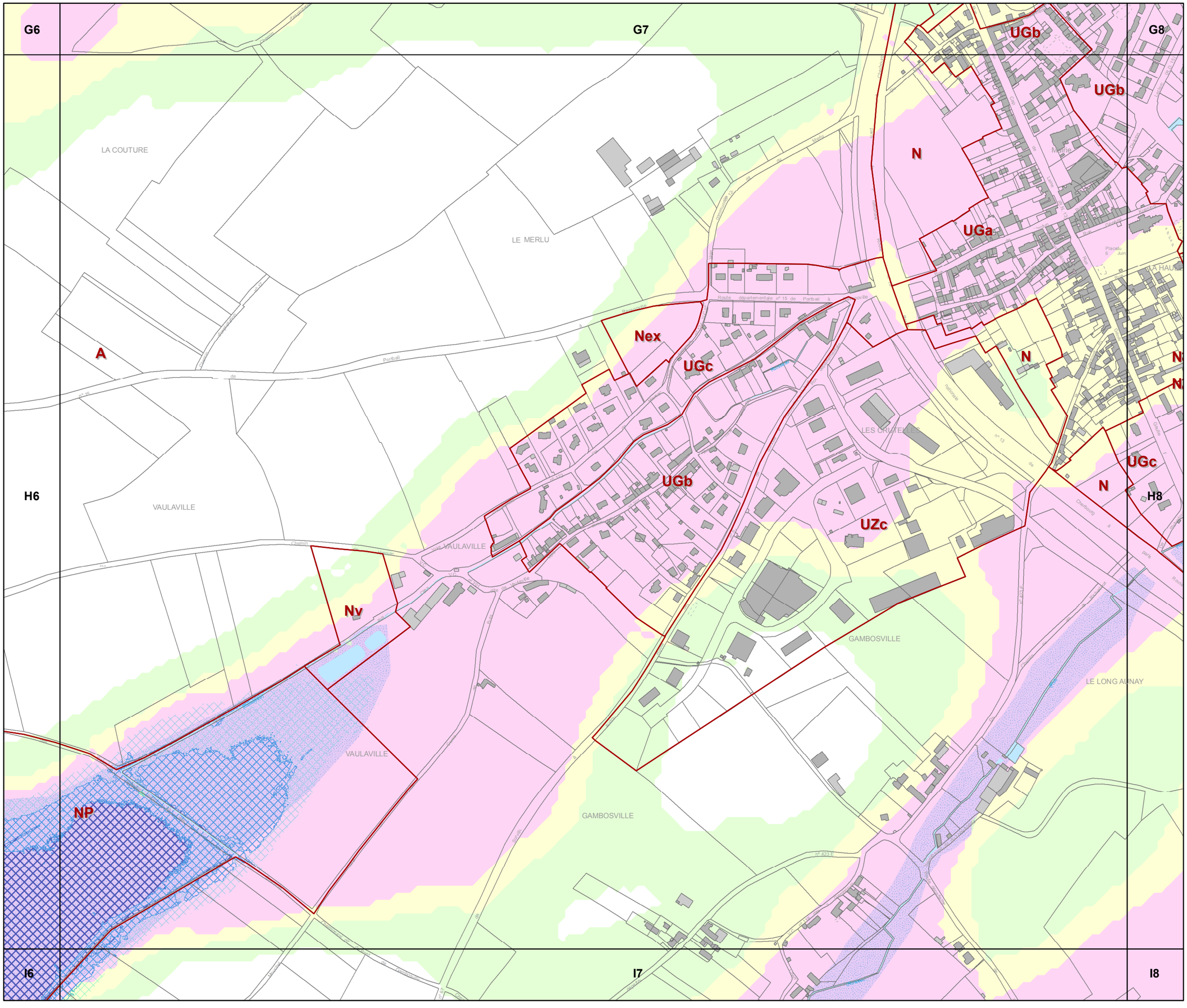

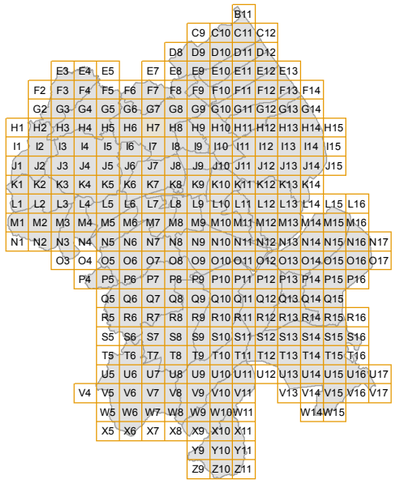

N

0 50 100 200 Mètres

agence schneider

communauté de communes de la Baie du Cotentin

PLU.i

3d1 REGLEMENT GRAPHIQUE et RISQUES NATURELS "EAU"

PLUi de la Baie du Cotentin

1 / 5 000

H8

G7 G8 G9

H7 H9

I7 I8 I9

1AUG
UGb
UGc
UEv
UTc
UE
UGa
N
A
Nh
Nz

LES CLARONS
LA HAUTE
TORTEVAL
RICHEDOUX
LE LONG AUNAY
La Tournerie
Rd Pt Ste Ode
Rte Hommmet
Rte de Paris à Cherbourg
Rte de Sideville le Hubert
Rte de Quettehou
Rte de Valognes
Rte de Carentan
Rte de Barneville
Chemin
Ruisseau
Le Hameau de l'Eglise

B11
C9 C10 C11 C12
D8 D9 D10 D11 D12
E3 E4 E5 E7 E8 E9 E10 E11 E12 E13
F2 F3 F4 F5 F6 F7 F8 F9 F10 F11 F12 F13 F14
G2 G3 G4 G5 G6 G7 G8 G9 G10 G11 G12 G13 G14
H1 H2 H3 H4 H5 H6 H7 H8 H9 H10 H11 H12 H13 H14 H15
I1 I2 I3 I4 I5 I6 I7 I8 I9 I10 I11 I12 I13 I14 I15
J1 J2 J3 J4 J5 J6 J7 J8 J9 J10 J11 J12 J13 J14 J15
K1 K2 K3 K4 K5 K6 K7 K8 K9 K10 K11 K12 K13 K14
L1 L2 L3 L4 L5 L6 L7 L8 L9 L10 L11 L12 L13 L14 L15 L16
M1 M2 M3 M4 M5 M6 M7 M8 M9 M10 M11 M12 M13 M14 M15 M16
N1 N2 N3 N4 N5 N6 N7 N8 N9 N10 N11 N12 N13 N14 N15 N16 N17
O3 O4 O5 O6 O7 O8 O9 O10 O11 O12 O13 O14 O15 O16 O17
P4 P5 P6 P7 P8 P9 P10 P11 P12 P13 P14 P15 P16
Q5 Q6 Q7 Q8 Q9 Q10 Q11 Q12 Q13 Q14 Q15
R5 R6 R7 R8 R9 R10 R11 R12 R13 R14 R15 R16
S5 S6 S7 S8 S9 S10 S11 S12 S13 S14 S15 S16
T5 T6 T7 T8 T9 T10 T11 T12 T13 T14 T15 T16
U5 U6 U7 U8 U9 U10 U11 U12 U13 U14 U15 U16 U17
V4 V5 V6 V7 V8 V9 V10 V11 V13 V14 V15 V16 V17
W5 W6 W7 W8 W9 W10 W11 W14 W15
X5 X6 X7 X8 X9 X10 X11
Y9 Y10 Y11
Z9 Z10 Z11

N

0 50 100 200 Mètres

agence schneider architecture & urbanisme

communauté de communes de la Baie du Cotentin

PLU.i

3d1 REGLEMENT GRAPHIQUE et RISQUES NATURELS "EAU"

PLUi de la Baie du Cotentin

1 / 5 000

H9

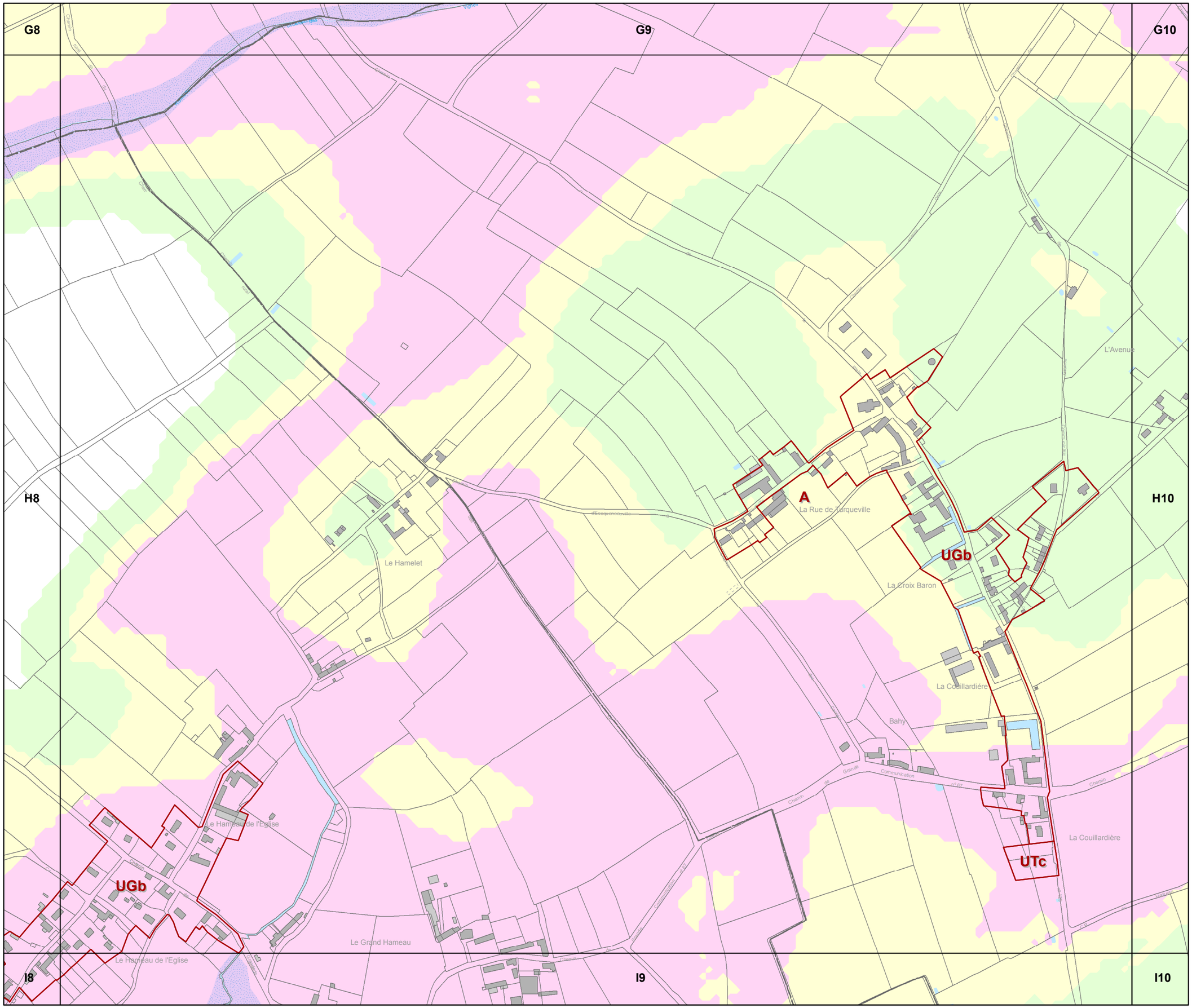

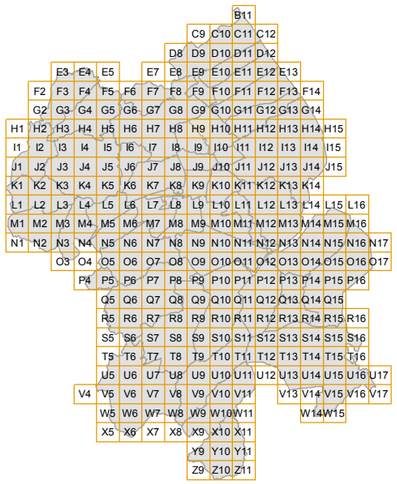

N

0 50 100 200 Mètres

agence schneider architecture & urbanisme

communauté de communes de la Baie du Cotentin

PLU.i

3d1 REGLEMENT GRAPHIQUE et RISQUES NATURELS "EAU"

PLUi de la Baie du Cotentin

1 / 5 000

H10

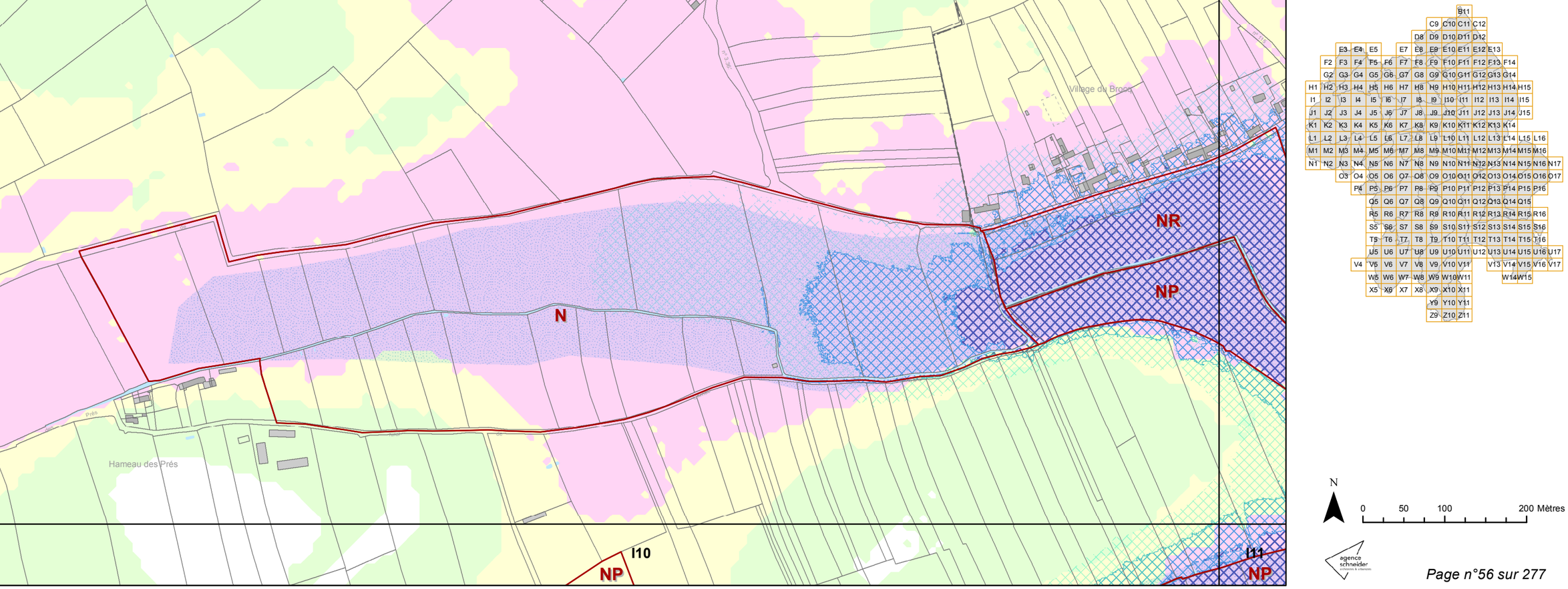

N

0 50 100 200 Mètres

agence schneider architecture & urbanisme

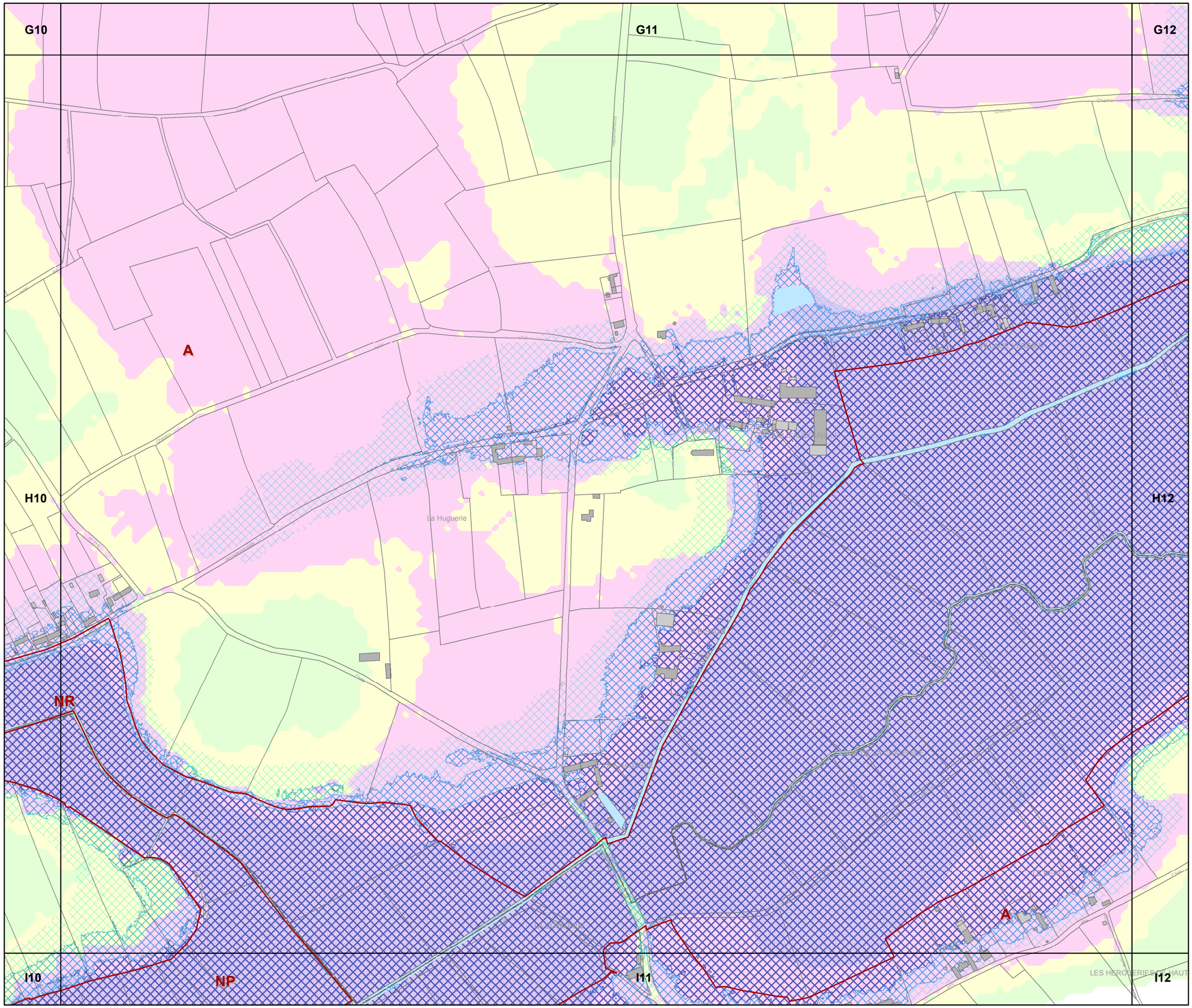

PLU.i

communauté de communes de la Baie du Cotentin

3d1 REGLEMENT GRAPHIQUE et RISQUES NATURELS "EAU"

PLUi de la Baie du Cotentin

1 / 5 000

H11

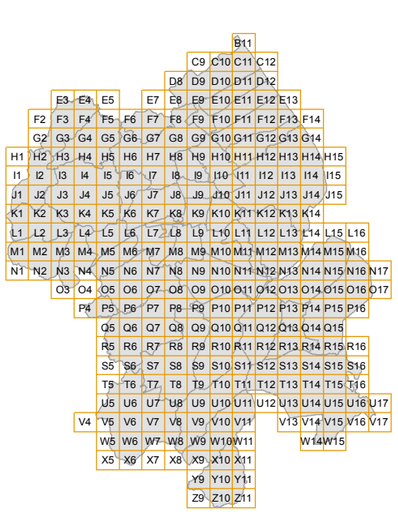

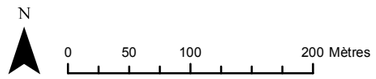

agence schneider

communauté de communes de la Baie du Cotentin

PLU.i

3d1 REGLEMENT GRAPHIQUE et RISQUES NATURELS "EAU"

PLUi de la Baie du Cotentin

1 / 5 000

H12



N

0 50 100 200 Mètres

agence schneider

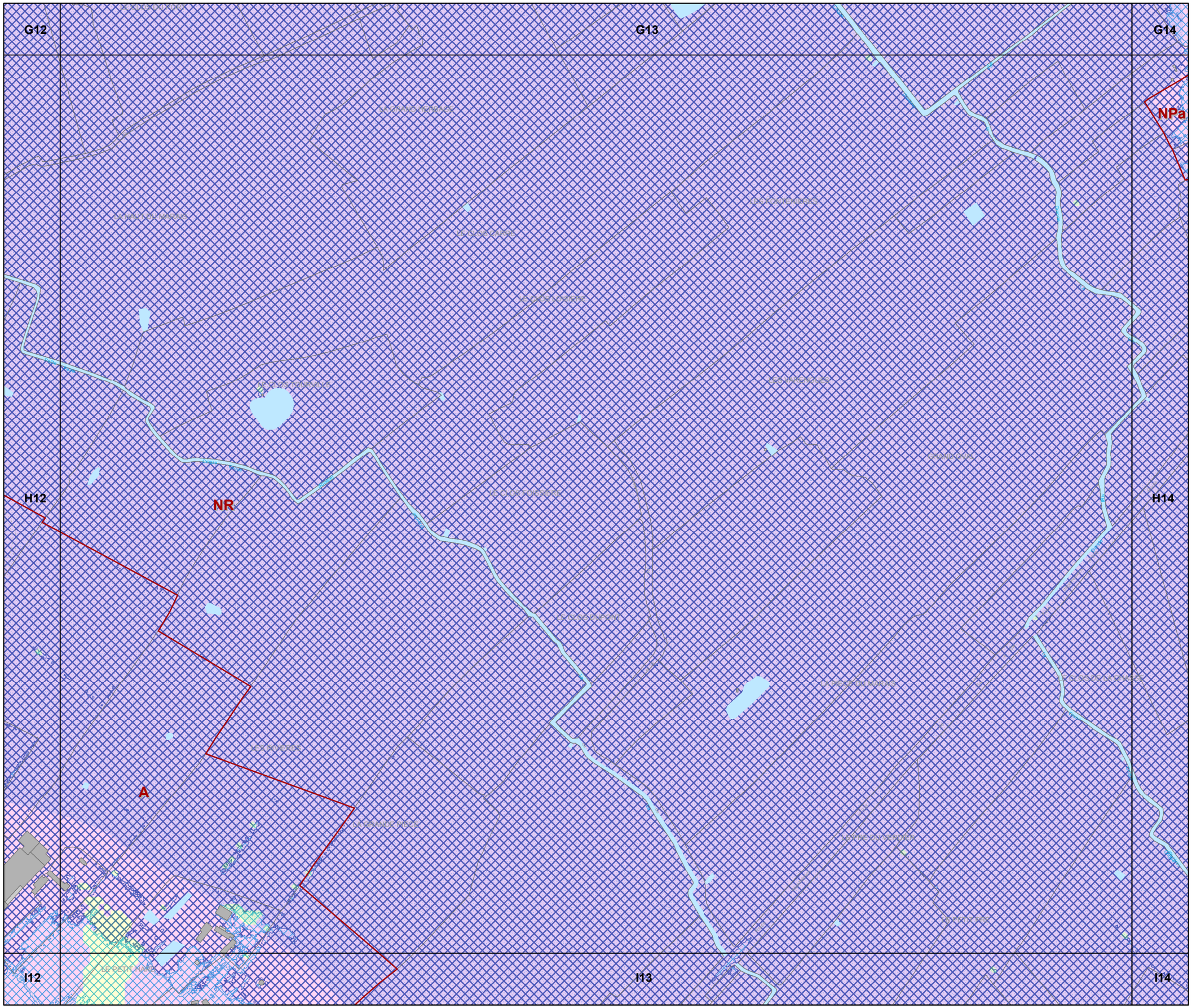

communauté de communes de la Baie du Cotentin

PLU.i

3d1 REGLEMENT GRAPHIQUE et RISQUES NATURELS "EAU"

PLUi de la Baie du Cotentin

1 / 5 000

H13



N

0 50 100 200 Mètres

agence schneider

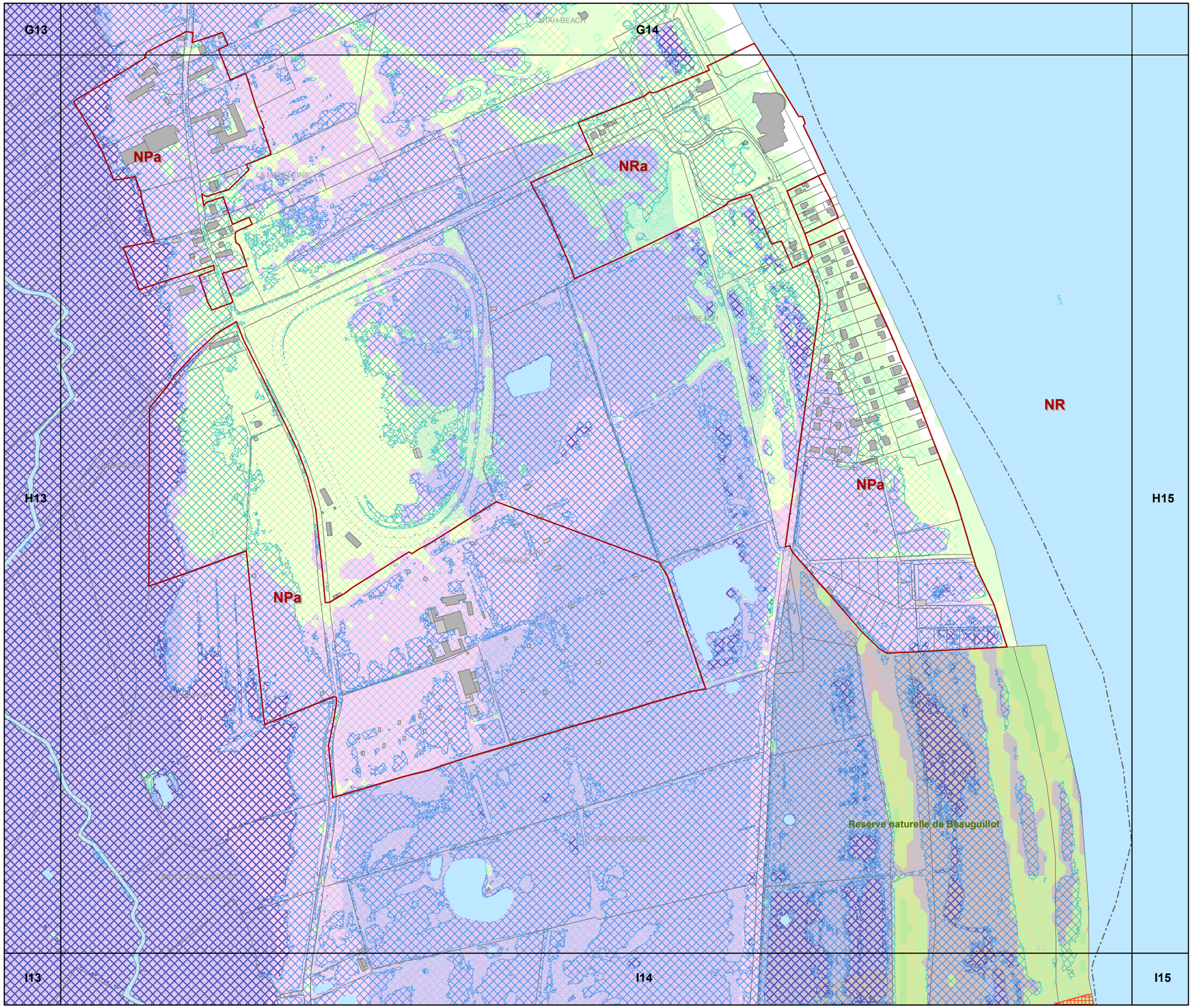
G13
G14
H13
H15
I13
I14
I15
NPa
NRa
NR
NPa
NPa
Reserve naturelle de Beauguillot
UTAH BEACH
LA MADELEINE
LA GRANDE DUNE
LA GRANDE DUNE
LA GRANDE DUN

G14

H14

NR

Reserve naturelle de Beauguillot

I14

I15

PLU.i

communauté de communes de la Baie du Cotentin

3d1 REGLEMENT GRAPHIQUE et RISQUES NATURELS "EAU"

PLUi de la Baie du Cotentin

1 / 5 000

H15

N

0 50 100 200 Mètres

agence schneider architecture & urbanisme

communauté de communes de la Baie du Cotentin

PLU.i

3d1 REGLEMENT GRAPHIQUE et RISQUES NATURELS "EAU"

PLUi de la Baie du Cotentin

1 / 5 000

I1

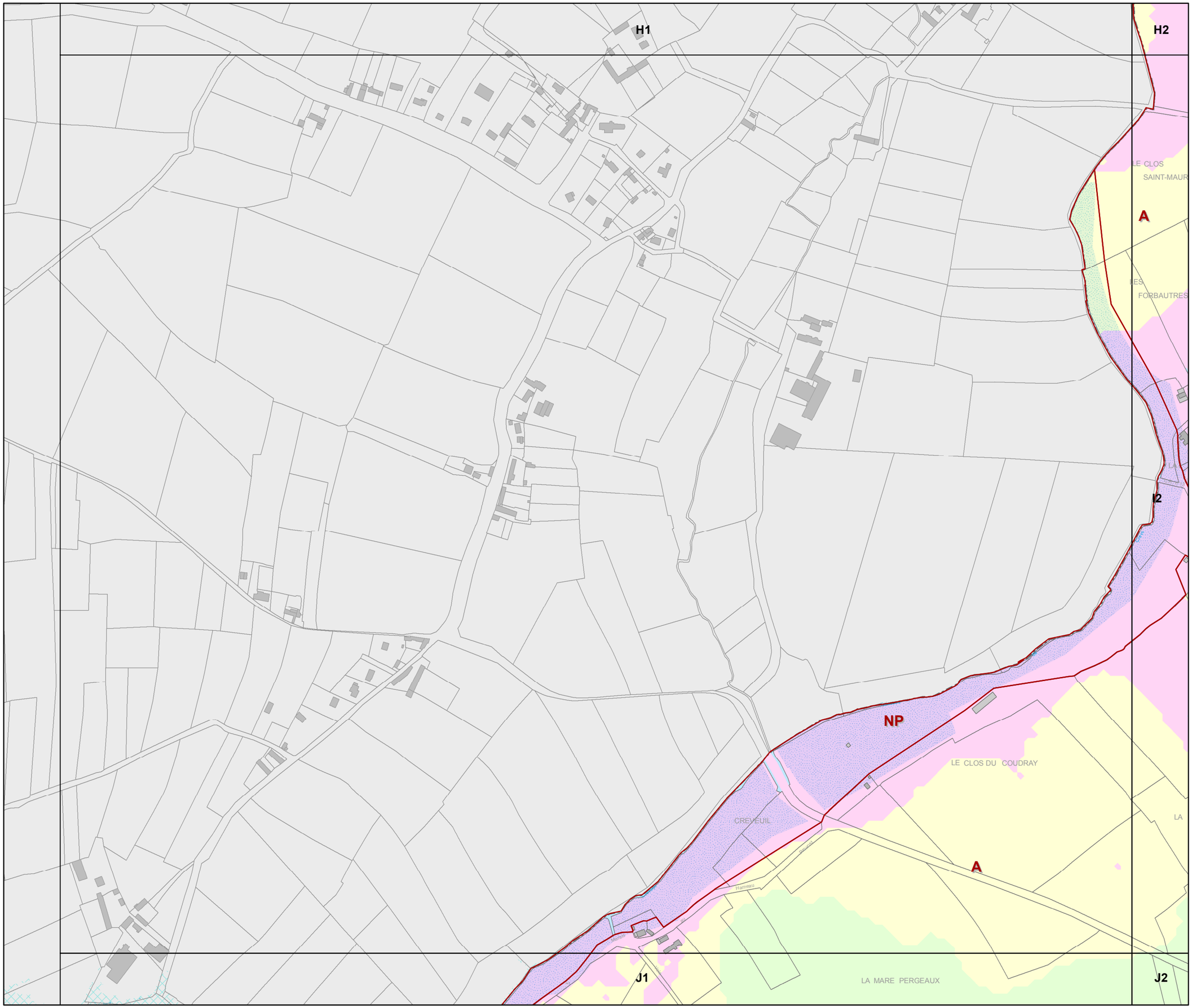



N

0 50 100 200 Mètres

agence schneider

communauté de communes de la Baie du Cotentin

PLU.i

3d1 REGLEMENT GRAPHIQUE et RISQUES NATURELS "EAU"

PLUi de la Baie du Cotentin

1 / 5 000

I2

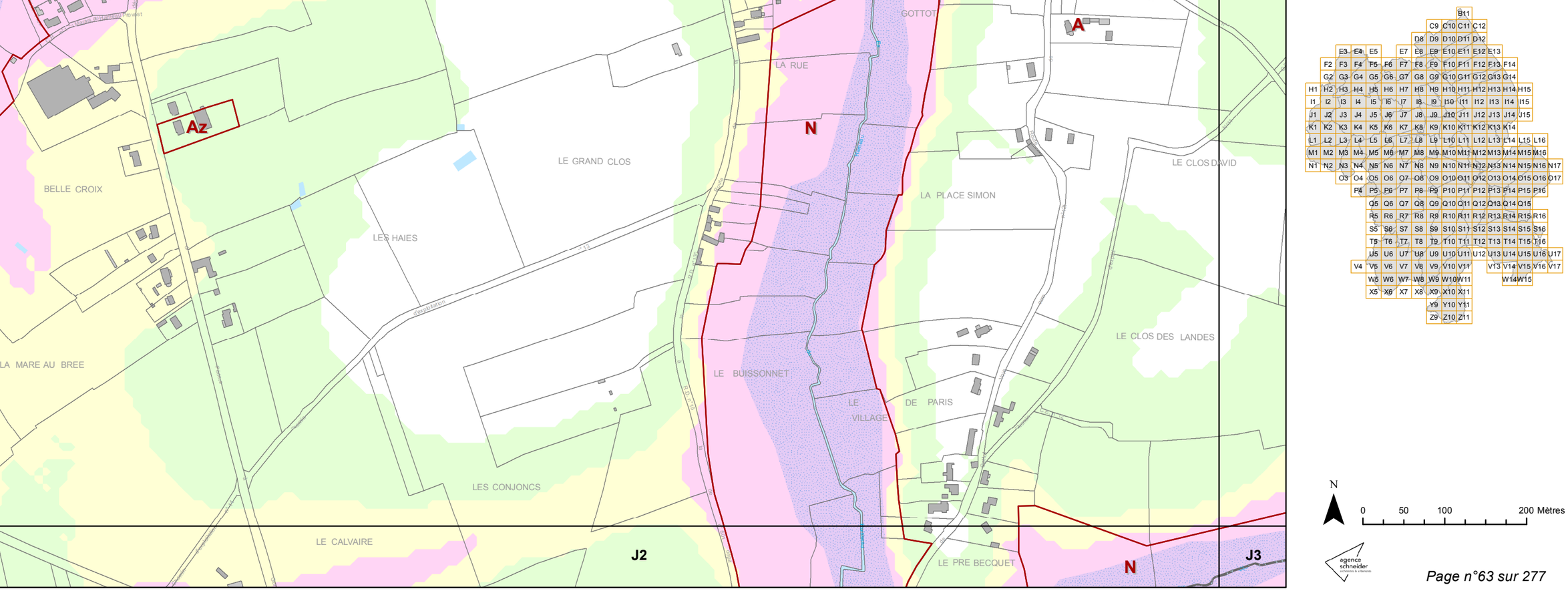

N

0 50 100 200 Mètres

agence schneider architecture & urbanisme

communauté de communes de la Baie du Cotentin

PLU.i

3d1 REGLEMENT GRAPHIQUE et RISQUES NATURELS "EAU"

PLUi de la Baie du Cotentin

1 / 5 000

I3

H2 H3 H4

I2 I4

J2 J3 J4

A

N

LA LANDE DES EPINETTES
LE VERMANEY
LE CAMP
LE VERMANY
DE GOTTOT
LE CLOS JACQUES
LE BOIS
DES PETITES FEMMES
LE CLOS DE HAUT
LE CLOS DAVID
LES BUTS DORES
DES LANDES
BERNAVILLE
LE BOSQ

B11
C9 C10 C11 C12
D8 D9 D10 D11 D12
E3 E4 E5 E7 E8 E9 E10 E11 E12 E13
F2 F3 F4 F5 F6 F7 F8 F9 F10 F11 F12 F13 F14
G2 G3 G4 G5 G6 G7 G8 G9 G10 G11 G12 G13 G14
H1 H2 H3 H4 H5 H6 H7 H8 H9 H10 H11 H12 H13 H14 H15
I1 I2 I3 I4 I5 I6 I7 I8 I9 I10 I11 I12 I13 I14 I15
J1 J2 J3 J4 J5 J6 J7 J8 J9 J10 J11 J12 J13 J14 J15
K1 K2 K3 K4 K5 K6 K7 K8 K9 K10 K11 K12 K13 K14
L1 L2 L3 L4 L5 L6 L7 L8 L9 L10 L11 L12 L13 L14 L15 L16
M1 M2 M3 M4 M5 M6 M7 M8 M9 M10 M11 M12 M13 M14 M15 M16
N1 N2 N3 N4 N5 N6 N7 N8 N9 N10 N11 N12 N13 N14 N15 N16 N17
O3 O4 O5 O6 O7 O8 O9 O10 O11 O12 O13 O14 O15 O16 O17
P4 P5 P6 P7 P8 P9 P10 P11 P12 P13 P14 P15 P16
Q5 Q6 Q7 Q8 Q9 Q10 Q11 Q12 Q13 Q14 Q15
R5 R6 R7 R8 R9 R10 R11 R12 R13 R14 R15 R16
S5 S6 S7 S8 S9 S10 S11 S12 S13 S14 S15 S16
T5 T6 T7 T8 T9 T10 T11 T12 T13 T14 T15 T16
U5 U6 U7 U8 U9 U10 U11 U12 U13 U14 U15 U16 U17
V4 V5 V6 V7 V8 V9 V10 V11 V13 V14 V15 V16 V17
W5 W6 W7 W8 W9 W10 W11 W14 W15
X5 X6 X7 X8 X9 X10 X11
Y9 Y10 Y11
Z9 Z10 Z11

N
0 50 100 200 Mètres

agence schneider architecture & urbanisme

communauté de communes de la Baie du Cotentin

PLU.i

3d1 REGLEMENT GRAPHIQUE et RISQUES NATURELS "EAU"

PLUi de la Baie du Cotentin

1 / 5 000

I4

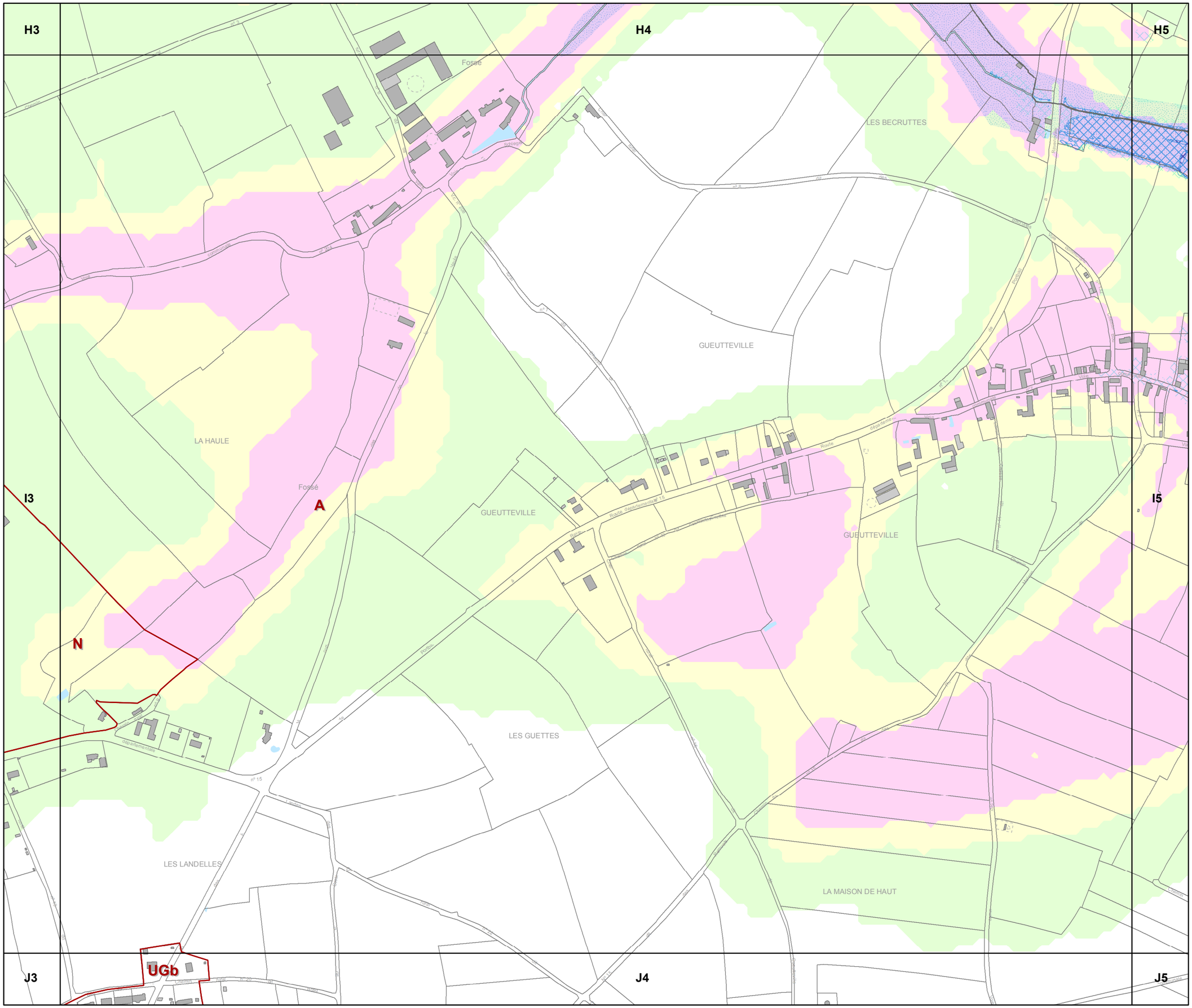



N

0 50 100 200 Mètres

agence schneider

communauté de communes de la Baie du Cotentin

PLU.i

3d1 REGLEMENT GRAPHIQUE et RISQUES NATURELS "EAU"

PLUi de la Baie du Cotentin

1 / 5 000

I5

H4 H5 H6

I4 I6

J4 J5 J6

NP

A

GUEUTTEVILLE

LES RELLES

LES MARES

LES FOSSETTES

CAPONNET

CAPONNET



N

0 50 100 200 Mètres

agence schneider

communauté de communes de la Baie du Cotentin

PLU.i

3d1 REGLEMENT GRAPHIQUE et RISQUES NATURELS "EAU"

PLUi de la Baie du Cotentin

1 / 5 000

I6

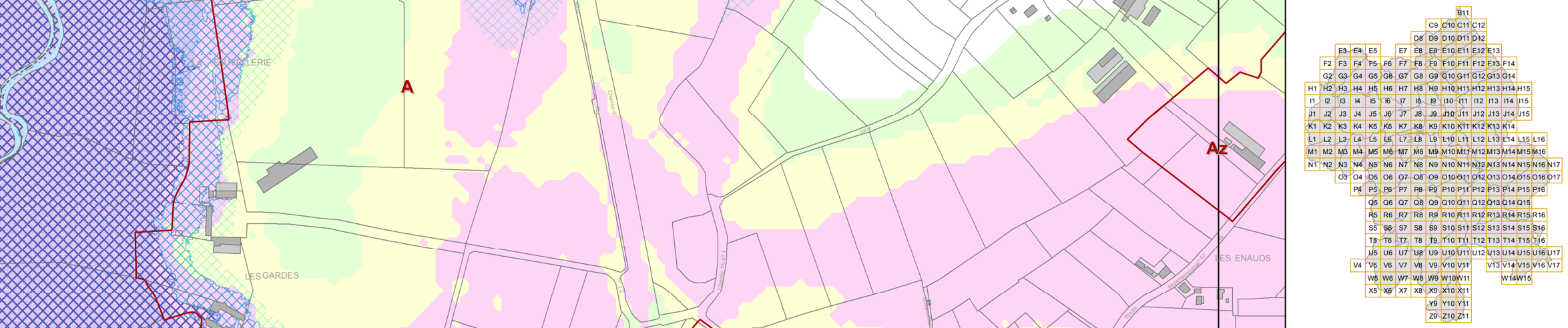

N

0 50 100 200 Mètres

agence schneider

communauté de communes de la Baie du Cotentin

PLU.i

3d1 REGLEMENT GRAPHIQUE et RISQUES NATURELS "EAU"

PLUi de la Baie du Cotentin

1 / 5 000

I7

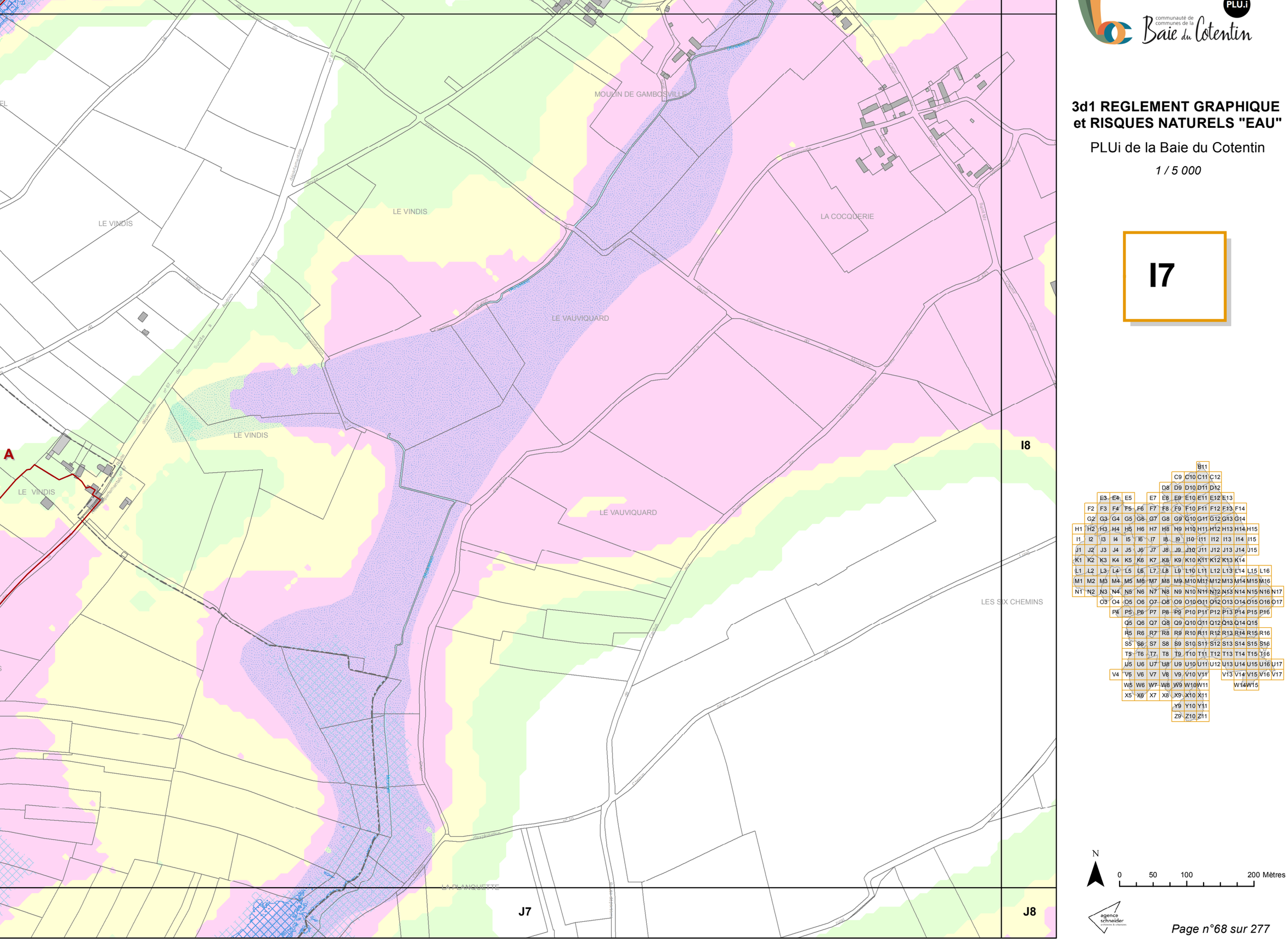

N

0 50 100 200 Mètres

agence schneider

communauté de communes de la Baie du Cotentin

PLU.i

3d1 REGLEMENT GRAPHIQUE et RISQUES NATURELS "EAU"

PLUi de la Baie du Cotentin

1 / 5 000

I8

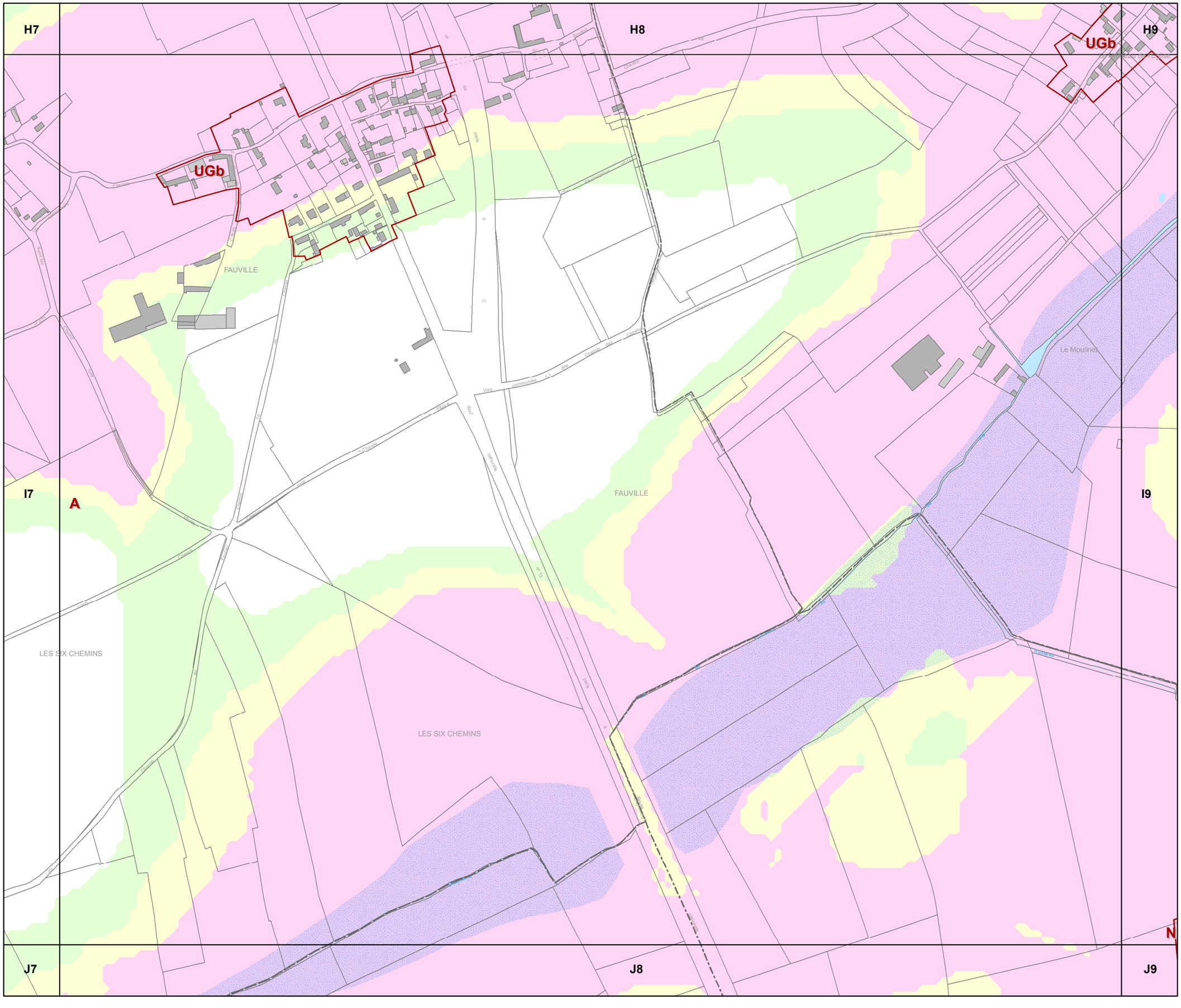

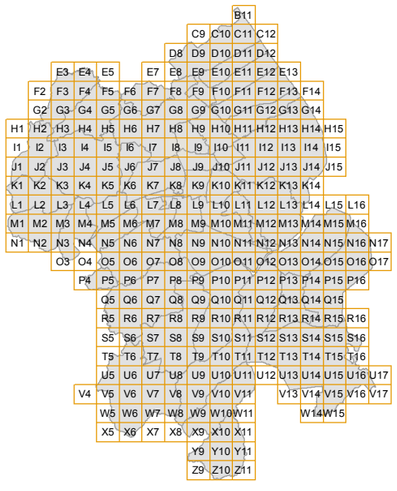

N

0 50 100 200 Mètres

agence schneider

communauté de communes de la Baie du Cotentin

PLU.i

3d1 REGLEMENT GRAPHIQUE et RISQUES NATURELS "EAU"

PLUi de la Baie du Cotentin

1 / 5 000

I9

H8 H9 H10

I8 I10

J8 J9 J10

UGb

A

NP

N

UGb

Le Hameau de l'Eglise

Le Grand Hameau

Le Grand Hameau

Beaumont

Les Fontaines

Ruisseau

B11
C9 C10 C11 C12
D8 D9 D10 D11 D12
E3 E4 E5 E7 E8 E9 E10 E11 E12 E13
F2 F3 F4 F5 F6 F7 F8 F9 F10 F11 F12 F13 F14
G2 G3 G4 G5 G6 G7 G8 G9 G10 G11 G12 G13 G14
H1 H2 H3 H4 H5 H6 H7 H8 H9 H10 H11 H12 H13 H14 H15
I1 I2 I3 I4 I5 I6 I7 I8 I9 I10 I11 I12 I13 I14 I15
J1 J2 J3 J4 J5 J6 J7 J8 J9 J10 J11 J12 J13 J14 J15
K1 K2 K3 K4 K5 K6 K7 K8 K9 K10 K11 K12 K13 K14
L1 L2 L3 L4 L5 L6 L7 L8 L9 L10 L11 L12 L13 L14 L15 L16
M1 M2 M3 M4 M5 M6 M7 M8 M9 M10 M11 M12 M13 M14 M15 M16
N1 N2 N3 N4 N5 N6 N7 N8 N9 N10 N11 N12 N13 N14 N15 N16 N17
O3 O4 O5 O6 O7 O8 O9 O10 O11 O12 O13 O14 O15 O16 O17
P4 P5 P6 P7 P8 P9 P10 P11 P12 P13 P14 P15 P16
Q5 Q6 Q7 Q8 Q9 Q10 Q11 Q12 Q13 Q14 Q15
R5 R6 R7 R8 R9 R10 R11 R12 R13 R14 R15 R16
S5 S6 S7 S8 S9 S10 S11 S12 S13 S14 S15 S16
T5 T6 T7 T8 T9 T10 T11 T12 T13 T14 T15 T16
U5 U6 U7 U8 U9 U10 U11 U12 U13 U14 U15 U16 U17
V4 V5 V6 V7 V8 V9 V10 V11 V13 V14 V15 V16 V17
W5 W6 W7 W8 W9 W10 W11 W14 W15
X5 X6 X7 X8 X9 X10 X11
Y9 Y10 Y11
Z9 Z10 Z11

N

0 50 100 200 Mètres

agence schneider architecture & urbanisme

communauté de communes de la Baie du Cotentin

PLU.i

3d1 REGLEMENT GRAPHIQUE et RISQUES NATURELS "EAU"

PLUi de la Baie du Cotentin

1 / 5 000

I10

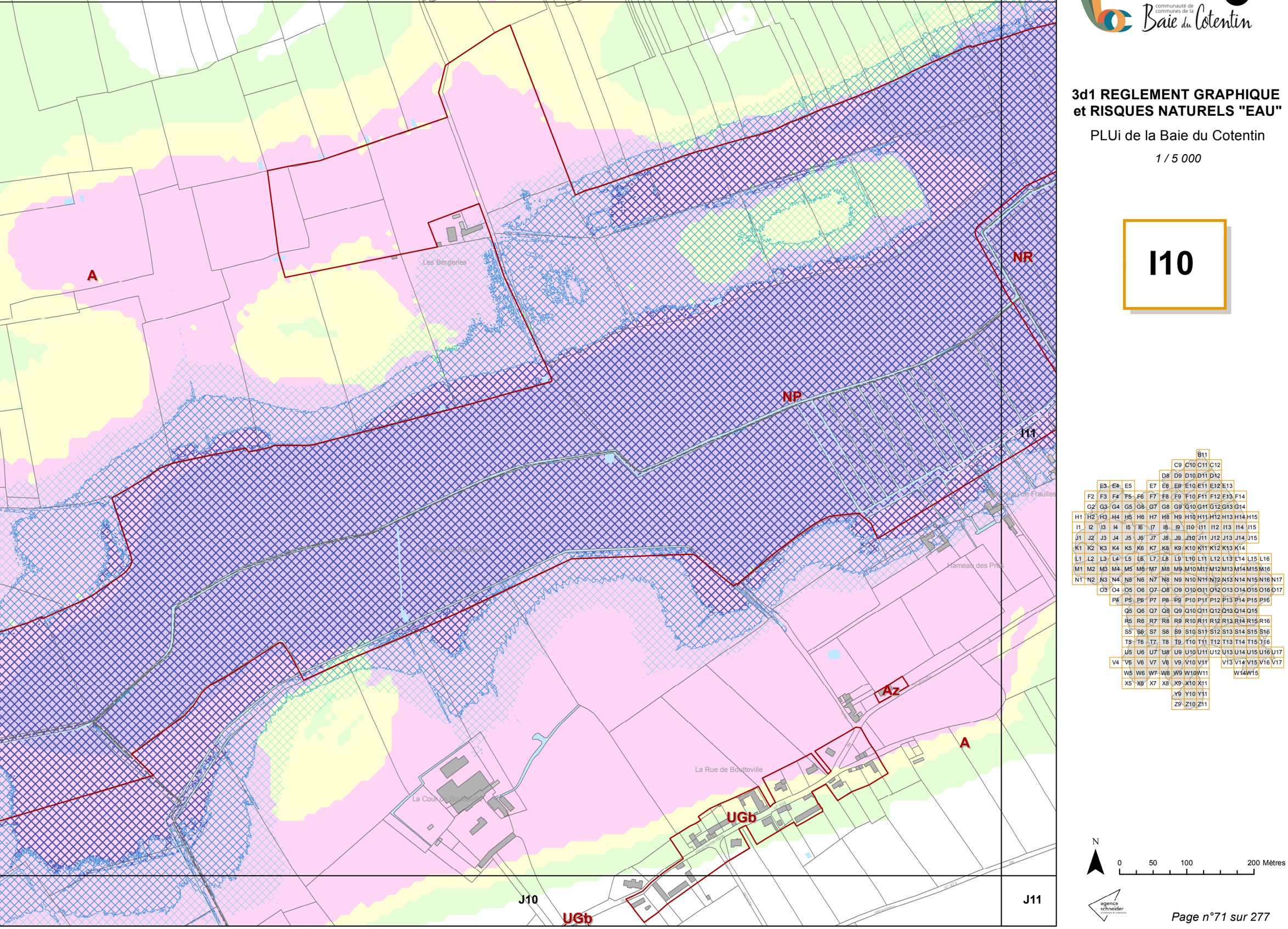

N

0 50 100 200 Mètres

agence schneider

communauté de communes de la Baie du Cotentin

PLU.i

3d1 REGLEMENT GRAPHIQUE et RISQUES NATURELS "EAU"

PLUi de la Baie du Cotentin

1 / 5 000

I11

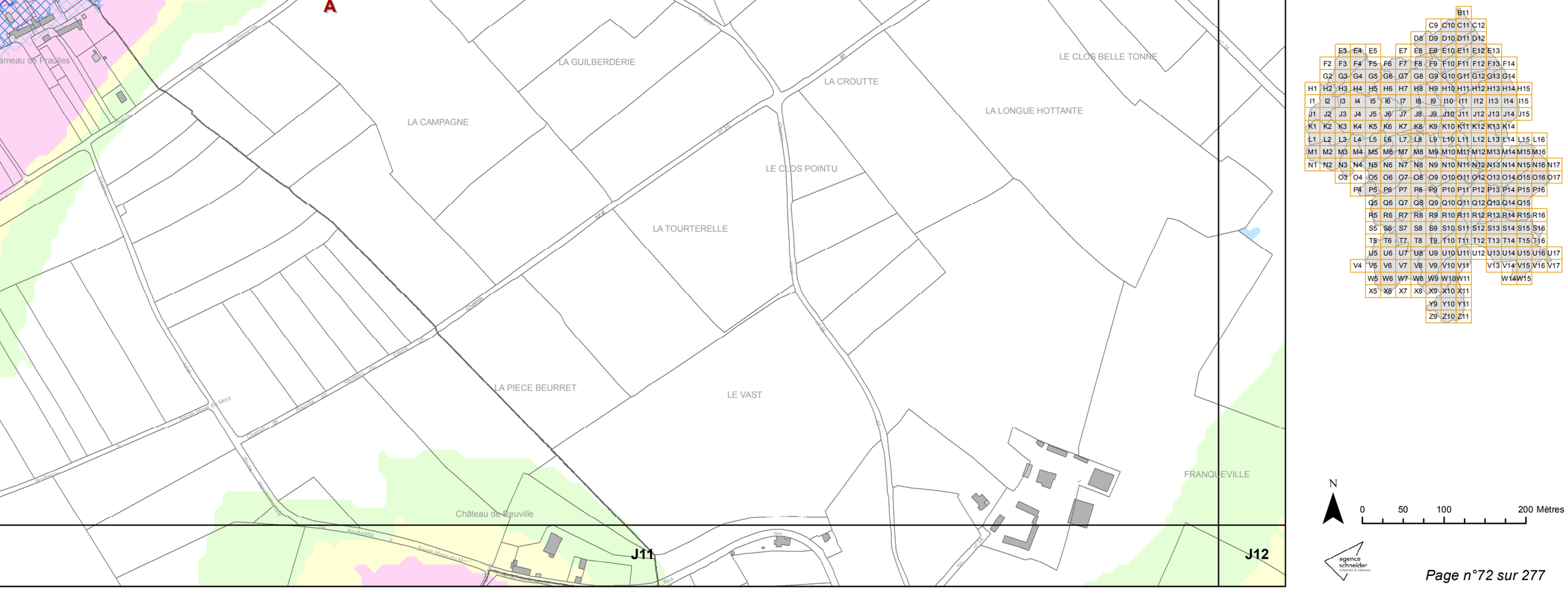

N

0 50 100 200 Mètres

agence schneider

communauté de communes de la Baie du Cotentin

PLU.i

3d1 REGLEMENT GRAPHIQUE et RISQUES NATURELS "EAU"

PLUi de la Baie du Cotentin

1 / 5 000

I12

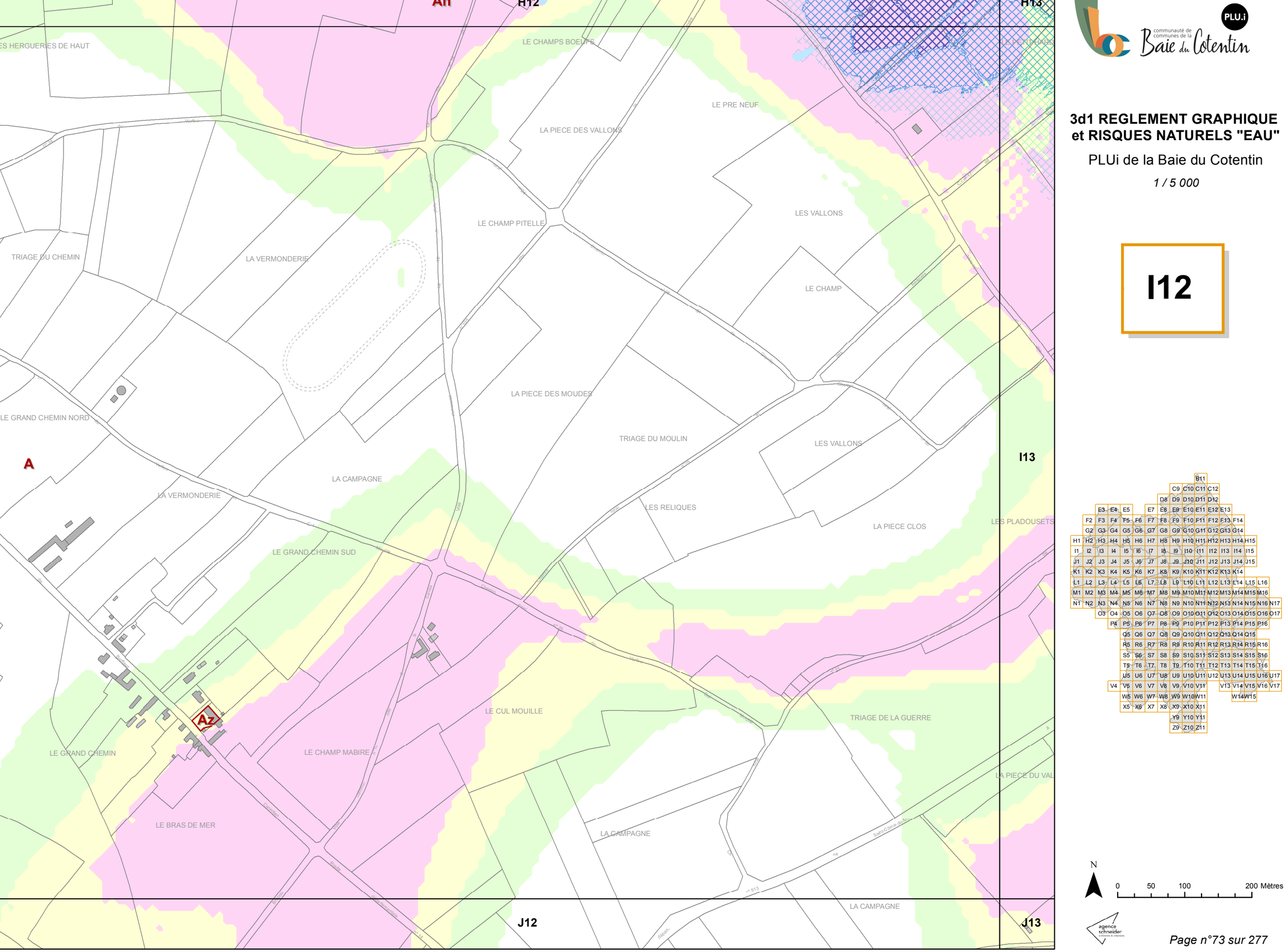

N

0 50 100 200 Mètres

agence schneider architecture & urbanisme

communauté de communes de la Baie du Cotentin

PLU.i

3d1 REGLEMENT GRAPHIQUE et RISQUES NATURELS "EAU"

PLUi de la Baie du Cotentin

1 / 5 000

I13

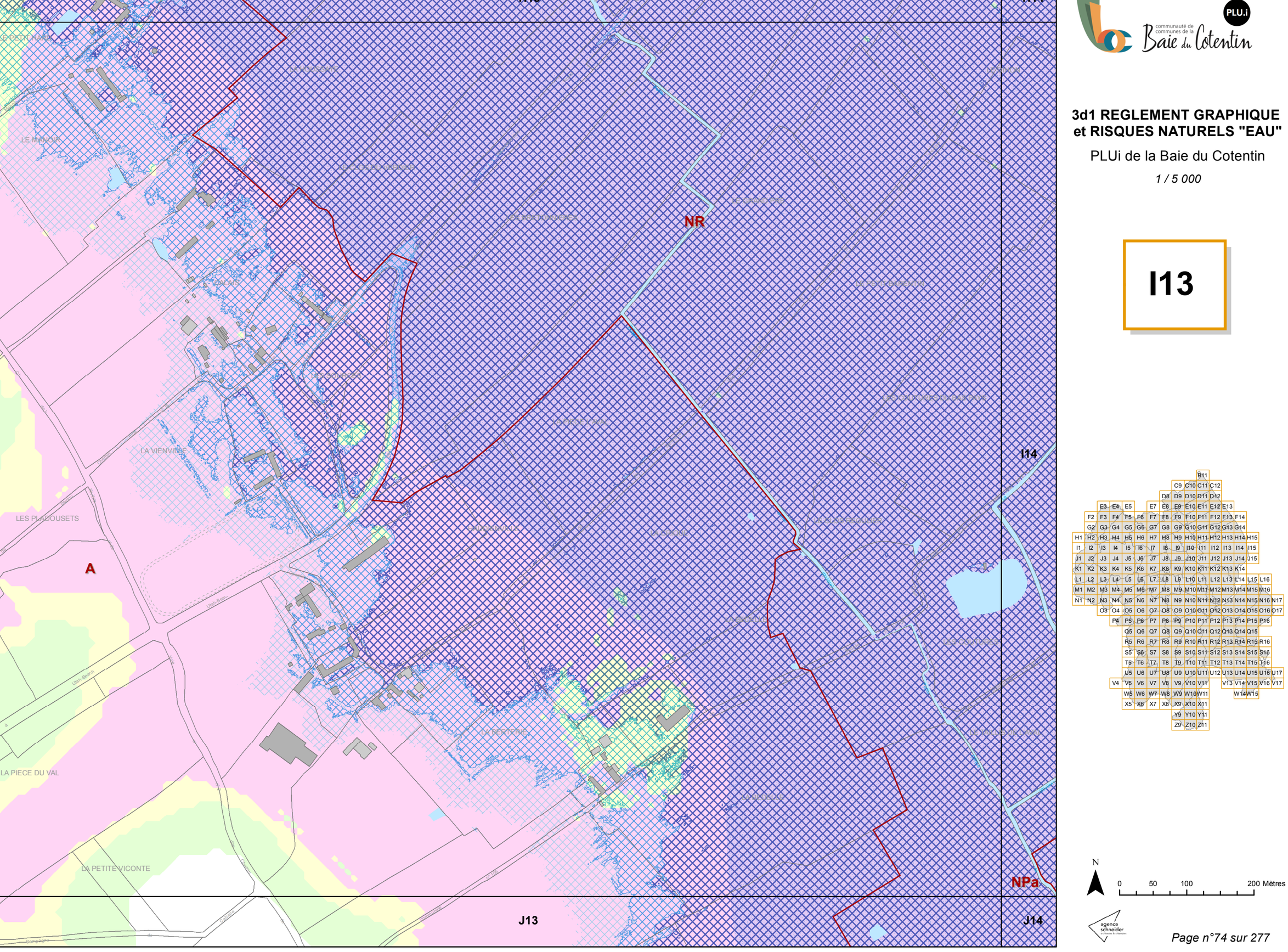
H12
H13
H14
I12
I14
J12
J13
J14
NR
NPa
A
LE PETIT HAMEL
LE MANOIR
LES PLAIDOUSETS
LA VIENVILLE
LA PETITE VICONTE
LA PIECE DU VAL
LA RESTEPIE
LE CHAMP DE LA CROIX
LES GRANDS CHAMPS
LES PETITS CHAMPS
LE CLOS DU PRESBYTERE
LE CLOS
LE CLOS DU MANOIR
LE CLOS DU MANOIR
LE CLOS DU MANOIR

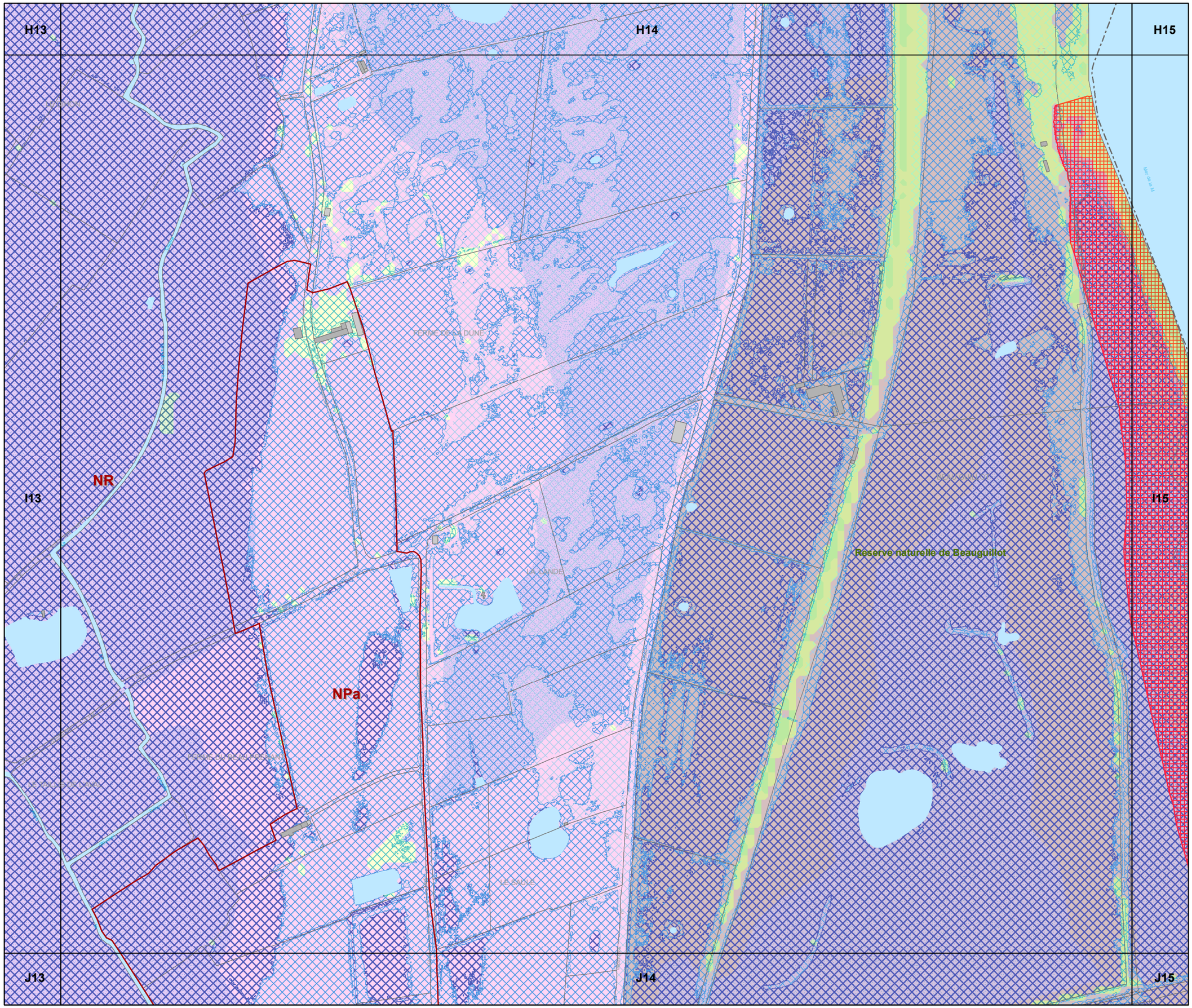

communauté de communes de la Baie du Cotentin

PLU.i

3d1 REGLEMENT GRAPHIQUE et RISQUES NATURELS "EAU"

PLUi de la Baie du Cotentin

1 / 5 000

I14

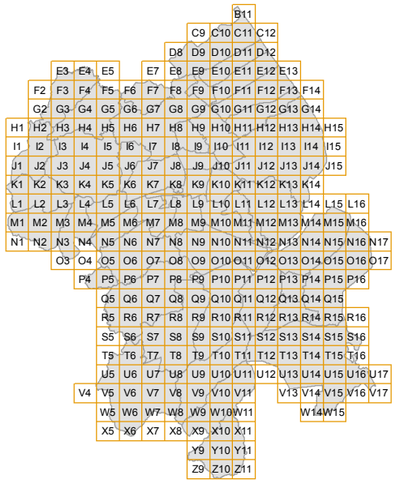

N

0 50 100 200 Mètres

agence schneider



PLU.i
communauté de communes de la Baie du Cotentin

3d1 REGLEMENT GRAPHIQUE et RISQUES NATURELS "EAU"

PLUi de la Baie du Cotentin

1 / 5 000

I15

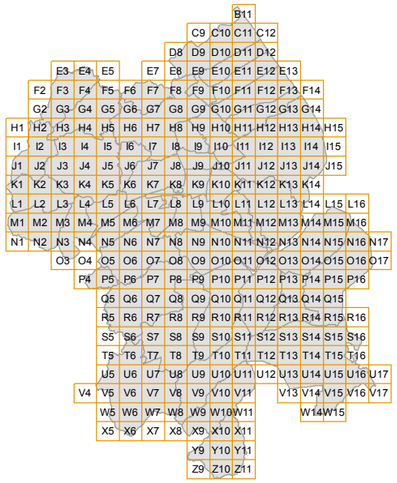

N

0 50 100 200 Mètres

agence schneider architecture & urbanisme

communauté de communes de la Baie du Cotentin

PLU.i

3d1 REGLEMENT GRAPHIQUE et RISQUES NATURELS "EAU"

PLUi de la Baie du Cotentin

1 / 5 000

J1

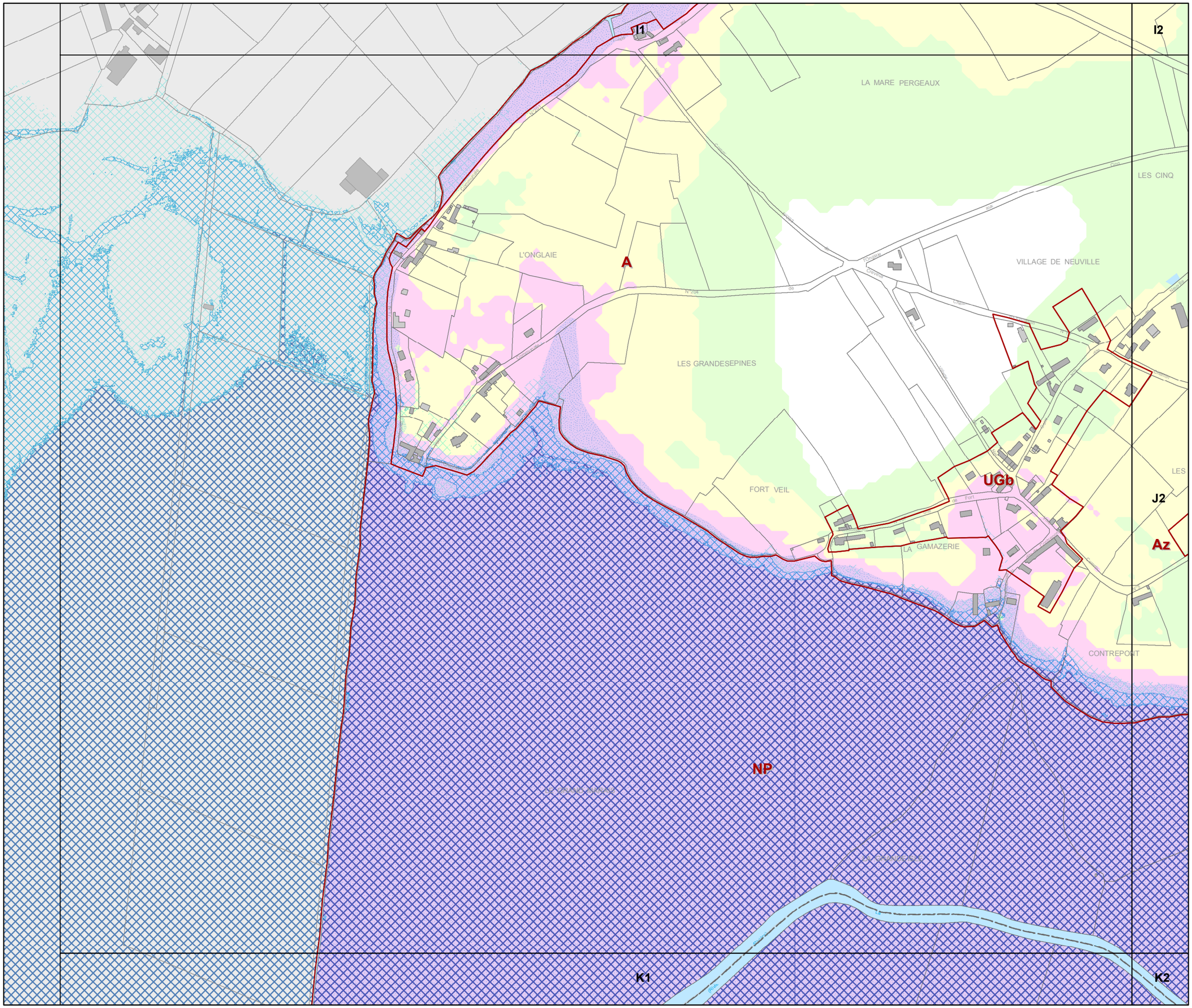

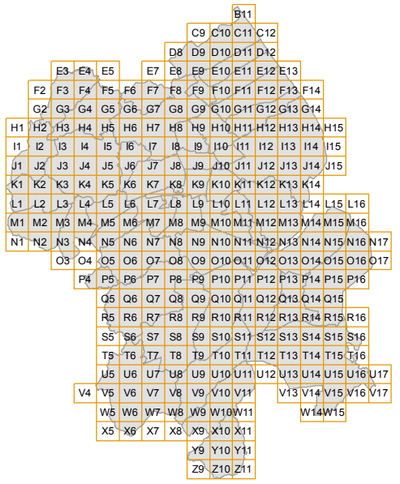

N

0 50 100 200 Mètres

agence schneider

communauté de communes de la Baie du Cotentin

PLU.i

3d1 REGLEMENT GRAPHIQUE et RISQUES NATURELS "EAU"

PLUi de la Baie du Cotentin

1 / 5 000

J2

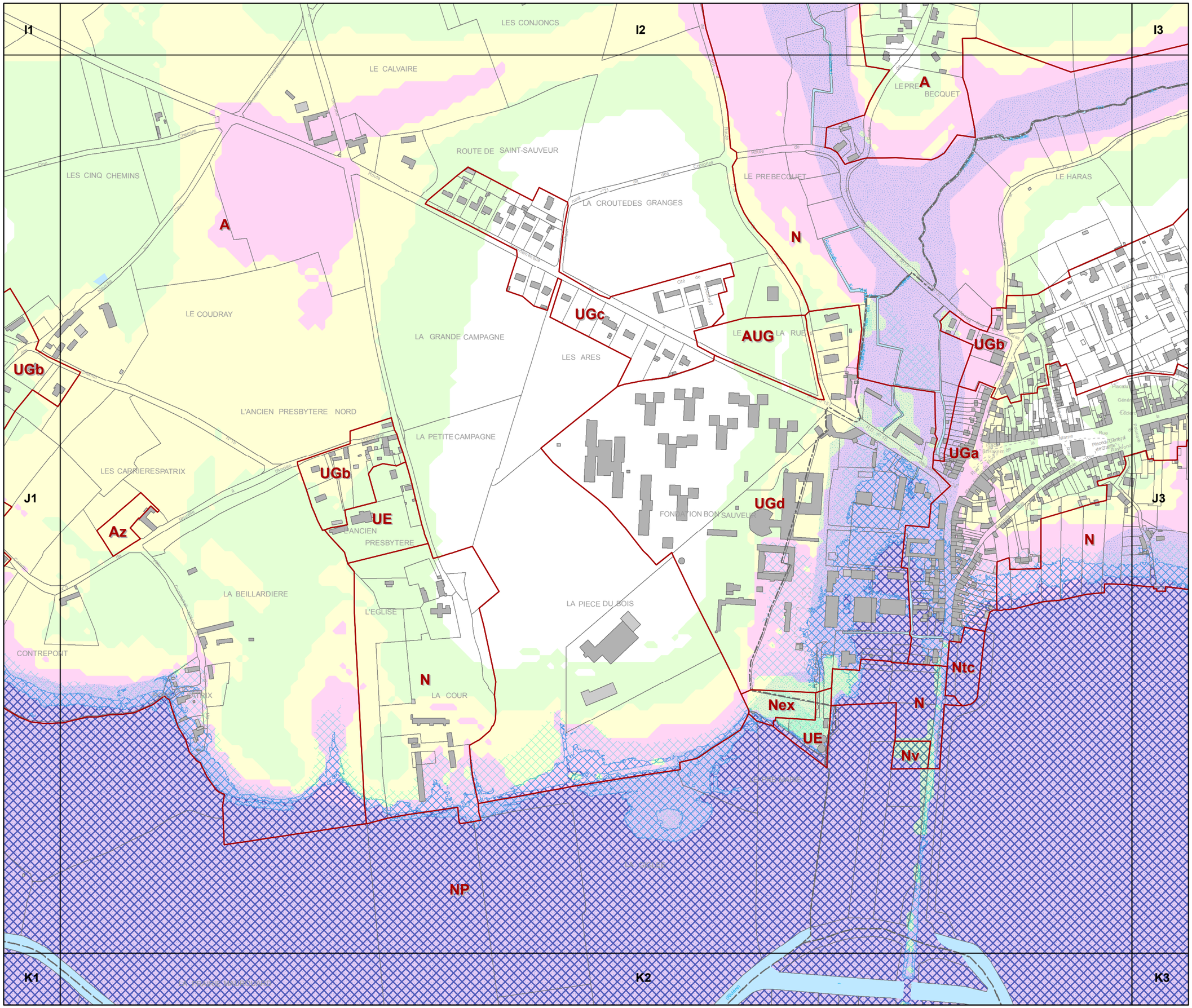

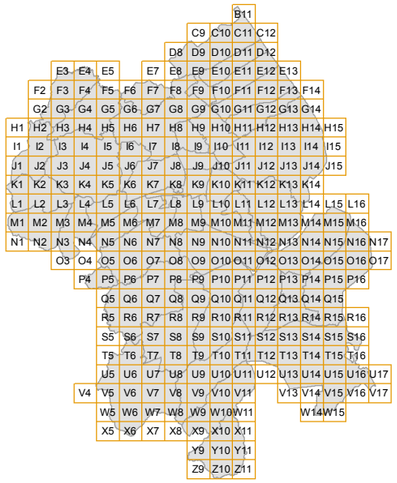

N

0 50 100 200 Mètres

agence schneider

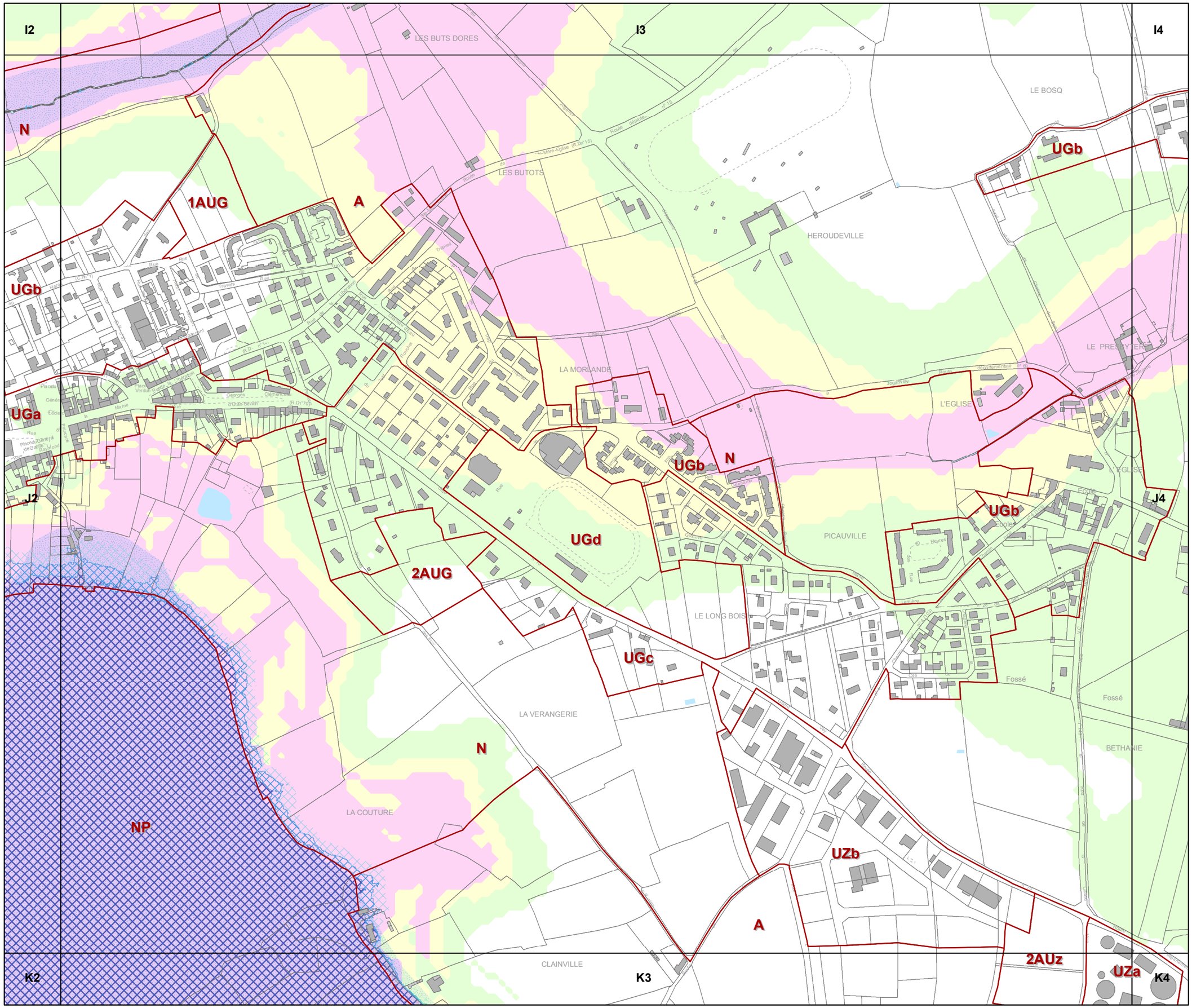

PLU.i

communauté de communes de la Baie du Cotentin

3d1 REGLEMENT GRAPHIQUE et RISQUES NATURELS "EAU"

PLUi de la Baie du Cotentin

1 / 5 000

J3

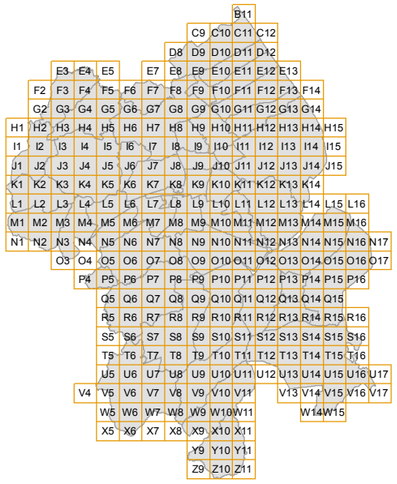

N

0 50 100 200 Mètres

agence schneider

communauté de communes de la Baie du Cotentin

PLU.i

3d1 REGLEMENT GRAPHIQUE et RISQUES NATURELS "EAU"

PLUi de la Baie du Cotentin

1 / 5 000

J4

I3 I4 I5

UGb

LES RENUETS

LES PRETRES

LES VAUX GOUREAUX

Fossé

LE PRESBYTERE

LA CHEVALERIE

HECTOT

LES AIS

UGb

J3

J5

A

NP

FOUNECROP

HAMEL AU SORT

Fossé

BETHANIE

2AUz

UZa

K3 K4 K5

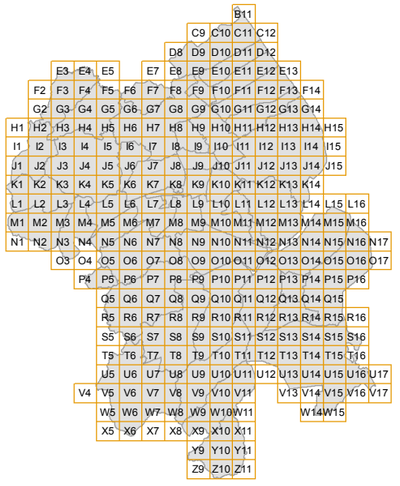

N

0 50 100 200 Mètres

agence schneider

communauté de communes de la Baie du Cotentin

PLU.i

3d1 REGLEMENT GRAPHIQUE et RISQUES NATURELS "EAU"

PLUi de la Baie du Cotentin

1 / 5 000

J5

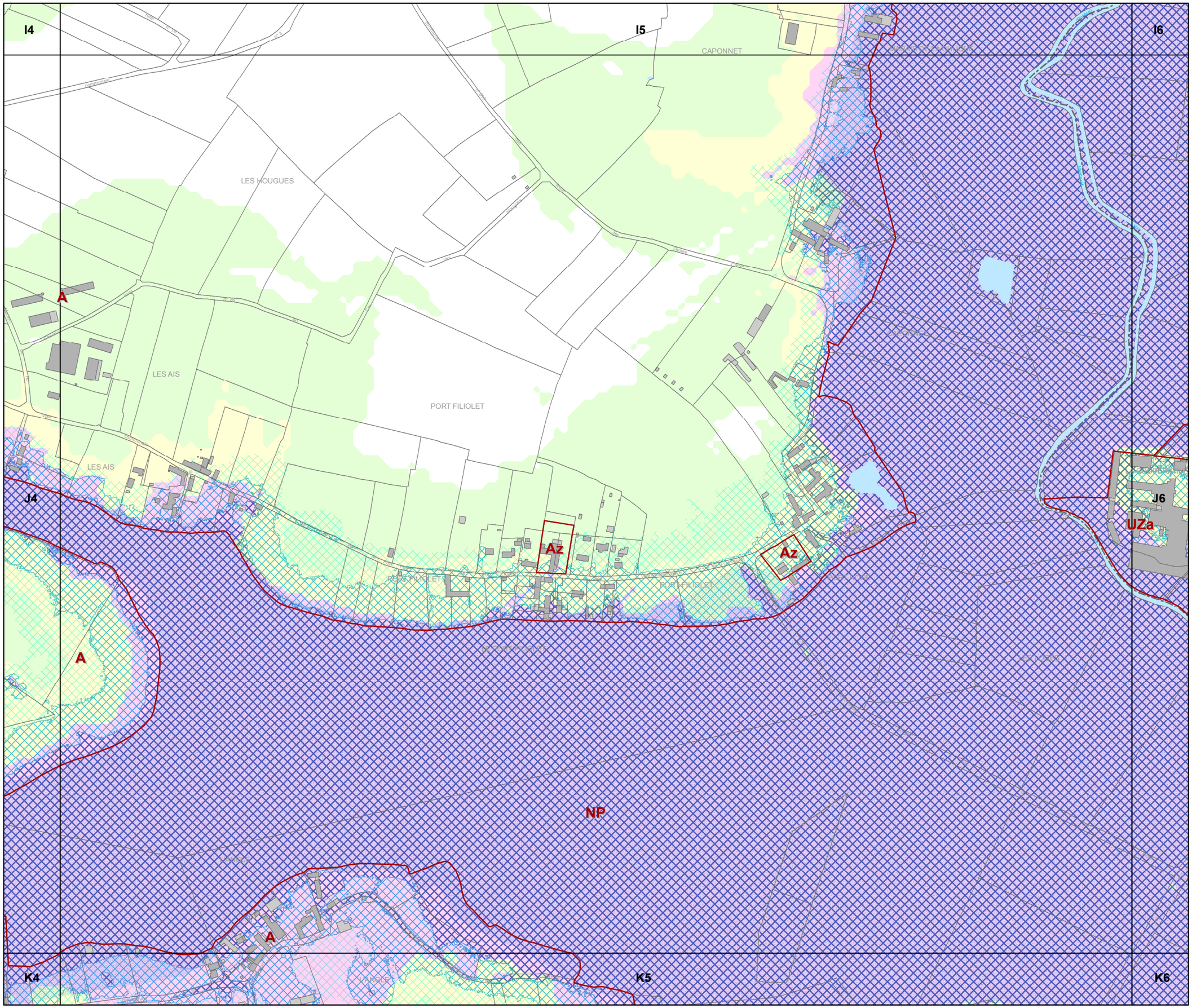

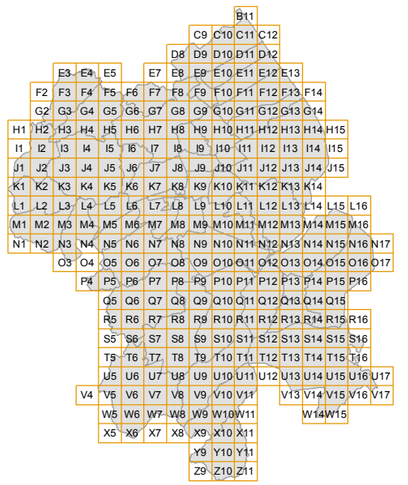

N

0 50 100 200 Mètres

agence schneider

communauté de communes de la Baie du Cotentin

PLU.i

3d1 REGLEMENT GRAPHIQUE et RISQUES NATURELS "EAU"

PLUi de la Baie du Cotentin

1 / 5 000

J6

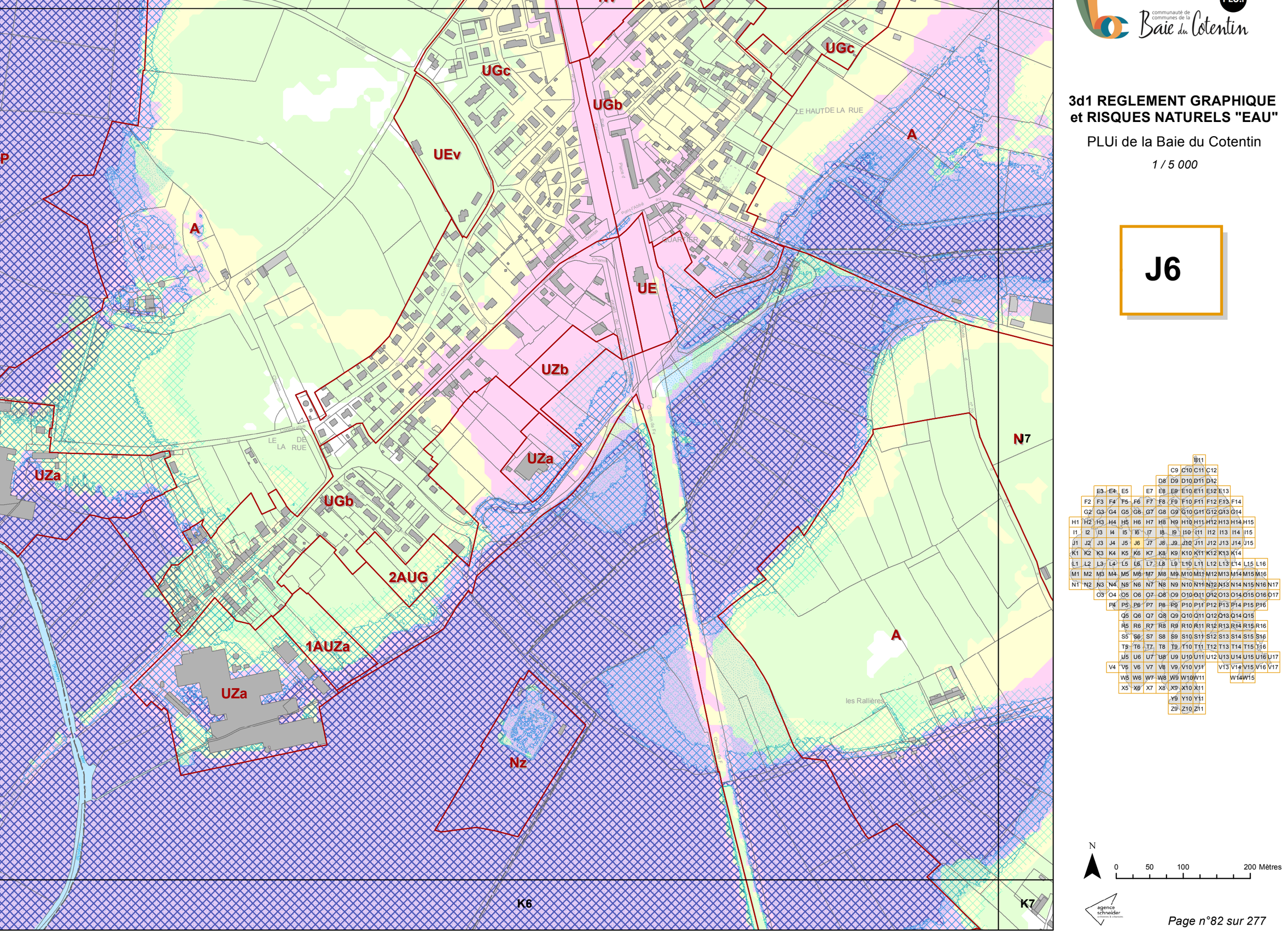

N

0 50 100 200 Mètres

agence schneider architectes & urbanistes

communauté de communes de la Baie du Cotentin

PLU.i

3d1 REGLEMENT GRAPHIQUE et RISQUES NATURELS "EAU"

PLUi de la Baie du Cotentin

1 / 5 000

J7

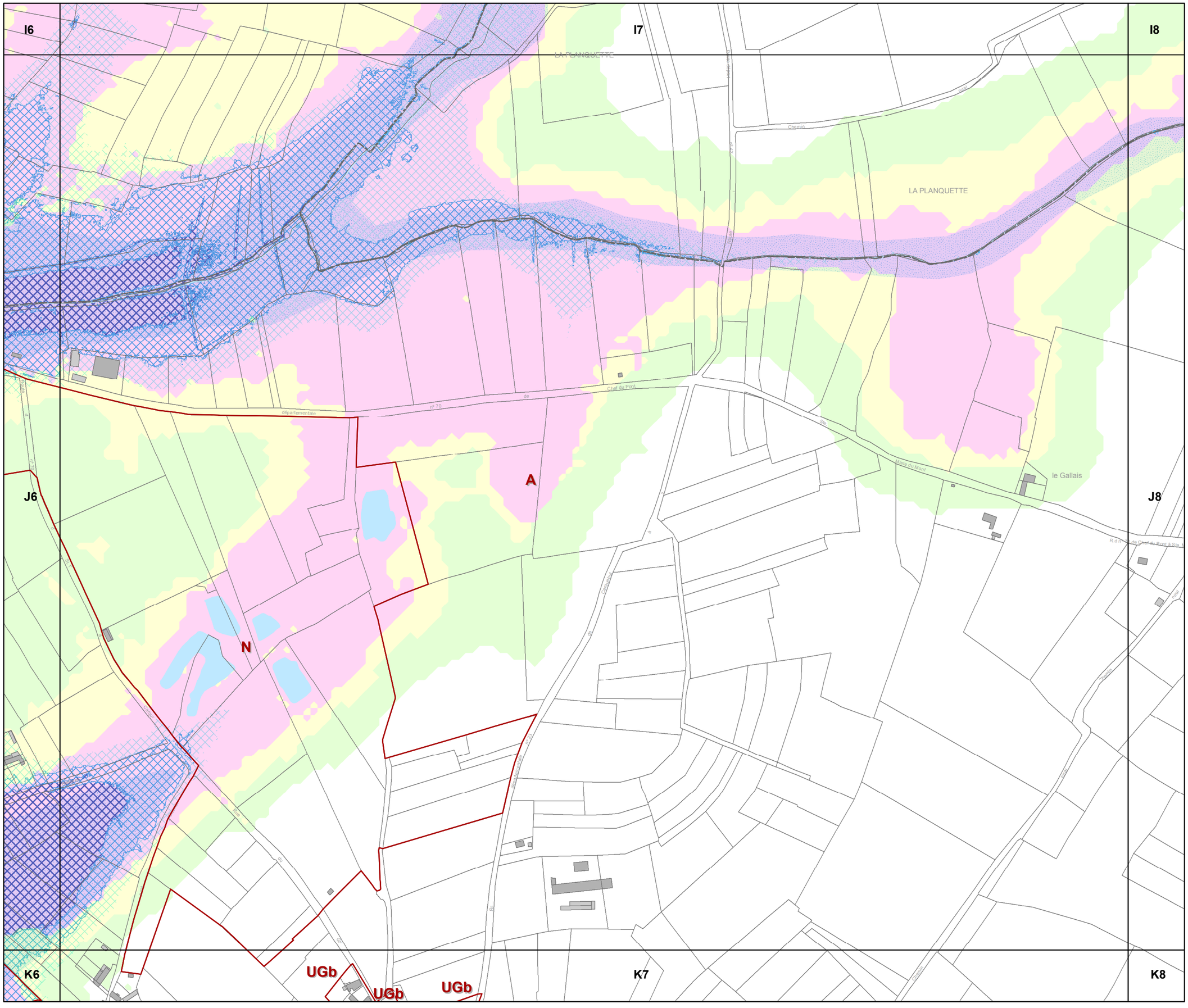
I6
I7
I8
J6
J8
K6
K7
K8
LA PLANQUETTE
LA PLANQUETTE
le Gallais
A
N
UGb
UGb
UGb
Chemin
Chef du Pont
Mare du Mont
Ruisseau
Ruisseau
Ruisseau

I7 I8 I9

J7 J9

K7 K8 K9

N

A

UZa

UZb

UGc

UGb

UGb

UZa

les Talvendes

la Quarantaine

les Forges

La Bourgeoise

Les Forges

LE BOUT DE LA VILLE

LE BOUT DE LA VILLE

LA CAMPAGNE DE LA MARE

Hau d'Eturville

Franquetot

Route départementale

R.d.H. de Chef à Ste Marie du Mont

de Chef

de Pont

Chemin rural de la Quarantaine

Chemin rural de la Quarantaine

Chemin rural de la Quarantaine

I8 I9 I10

J8 J10

K8 K10

Les Fontaines

Le Château

UGb

Les Fontaines

N

A

Hameau de Haut

Le Ham de Haut

LA CAMPAGNE DE LA MARE

LA GRANDE MARE

UGc

2AUZa

UZa

LE BOUT DE LA VILLE

UGb

UGb

LES COUTOURES

LA GRANDE MARE

LES FONTAINES

LA CAMPAGNE DE LA MARE

UGb

UZa

communauté de communes de la Baie du Cotentin

PLU.i

3d1 REGLEMENT GRAPHIQUE et RISQUES NATURELS "EAU"

PLUi de la Baie du Cotentin

1 / 5 000

J9

B11
C9 C10 C11 C12
D8 D9 D10 D11 D12
E3 E4 E5 E7 E8 E9 E10 E11 E12 E13
F2 F3 F4 F5 F6 F7 F8 F9 F10 F11 F12 F13 F14
G2 G3 G4 G5 G6 G7 G8 G9 G10 G11 G12 G13 G14
H1 H2 H3 H4 H5 H6 H7 H8 H9 H10 H11 H12 H13 H14 H15
I1 I2 I3 I4 I5 I6 I7 I8 I9 I10 I11 I12 I13 I14 I15
J1 J2 J3 J4 J5 J6 J7 J8 J9 J10 J11 J12 J13 J14 J15
K1 K2 K3 K4 K5 K6 K7 K8 K9 K10 K11 K12 K13 K14
L1 L2 L3 L4 L5 L6 L7 L8 L9 L10 L11 L12 L13 L14 L15 L16
M1 M2 M3 M4 M5 M6 M7 M8 M9 M10 M11 M12 M13 M14 M15 M16
N1 N2 N3 N4 N5 N6 N7 N8 N9 N10 N11 N12 N13 N14 N15 N16 N17
O3 O4 O5 O6 O7 O8 O9 O10 O11 O12 O13 O14 O15 O16 O17
P4 P5 P6 P7 P8 P9 P10 P11 P12 P13 P14 P15 P16
Q5 Q6 Q7 Q8 Q9 Q10 Q11 Q12 Q13 Q14 Q15
R5 R6 R7 R8 R9 R10 R11 R12 R13 R14 R15 R16
S5 S6 S7 S8 S9 S10 S11 S12 S13 S14 S15 S16
T5 T6 T7 T8 T9 T10 T11 T12 T13 T14 T15 T16
U5 U6 U7 U8 U9 U10 U11 U12 U13 U14 U15 U16 U17
V4 V5 V6 V7 V8 V9 V10 V11 V13 V14 V15 V16 V17
W5 W6 W7 W8 W9 W10 W11 W14 W15
X5 X6 X7 X8 X9 X10 X11
Y9 Y10 Y11
Z9 Z10 Z11

N

0 50 100 200 Mètres

agence schneider architecture & urbanisme

communauté de communes de la Baie du Cotentin

PLU.i

3d1 REGLEMENT GRAPHIQUE et RISQUES NATURELS "EAU"

PLUi de la Baie du Cotentin

1 / 5 000

J10

I9 I10 I11

J9 J11

K9 K10 K11

UGb

UGb

A

Val Tribut

LE CATELET

LE CATELET

LA PALIERE

LE CLOS AUX VACHES

LA COURTE PIECE

LA VALLEE

MAISON SAINT-MARTIN

L'Orangerie

LA VALLEE

Maison Doline

LE BLANC CHEVEU

B11
C9 C10 C11 C12
D8 D9 D10 D11 D12
E3 E4 E5 E7 E8 E9 E10 E11 E12 E13
F2 F3 F4 F5 F6 F7 F8 F9 F10 F11 F12 F13 F14
G2 G3 G4 G5 G6 G7 G8 G9 G10 G11 G12 G13 G14
H1 H2 H3 H4 H5 H6 H7 H8 H9 H10 H11 H12 H13 H14 H15
I1 I2 I3 I4 I5 I6 I7 I8 I9 I10 I11 I12 I13 I14 I15
J1 J2 J3 J4 J5 J6 J7 J8 J9 J10 J11 J12 J13 J14 J15
K1 K2 K3 K4 K5 K6 K7 K8 K9 K10 K11 K12 K13 K14
L1 L2 L3 L4 L5 L6 L7 L8 L9 L10 L11 L12 L13 L14 L15 L16
M1 M2 M3 M4 M5 M6 M7 M8 M9 M10 M11 M12 M13 M14 M15 M16
N1 N2 N3 N4 N5 N6 N7 N8 N9 N10 N11 N12 N13 N14 N15 N16 N17
O3 O4 O5 O6 O7 O8 O9 O10 O11 O12 O13 O14 O15 O16 O17
P4 P5 P6 P7 P8 P9 P10 P11 P12 P13 P14 P15 P16
Q5 Q6 Q7 Q8 Q9 Q10 Q11 Q12 Q13 Q14 Q15
R5 R6 R7 R8 R9 R10 R11 R12 R13 R14 R15 R16
S5 S6 S7 S8 S9 S10 S11 S12 S13 S14 S15 S16
T5 T6 T7 T8 T9 T10 T11 T12 T13 T14 T15 T16
U5 U6 U7 U8 U9 U10 U11 U12 U13 U14 U15 U16 U17
V4 V5 V6 V7 V8 V9 V10 V11 V13 V14 V15 V16 V17
W5 W6 W7 W8 W9 W10 W11 W14 W15
X5 X6 X7 X8 X9 X10 X11
Y9 Y10 Y11
Z9 Z10 Z11

N

0 50 100 200 Mètres

agence schneider

communauté de communes de la Baie du Cotentin

PLU.i

3d1 REGLEMENT GRAPHIQUE et RISQUES NATURELS "EAU"

PLUi de la Baie du Cotentin

1 / 5 000

J11

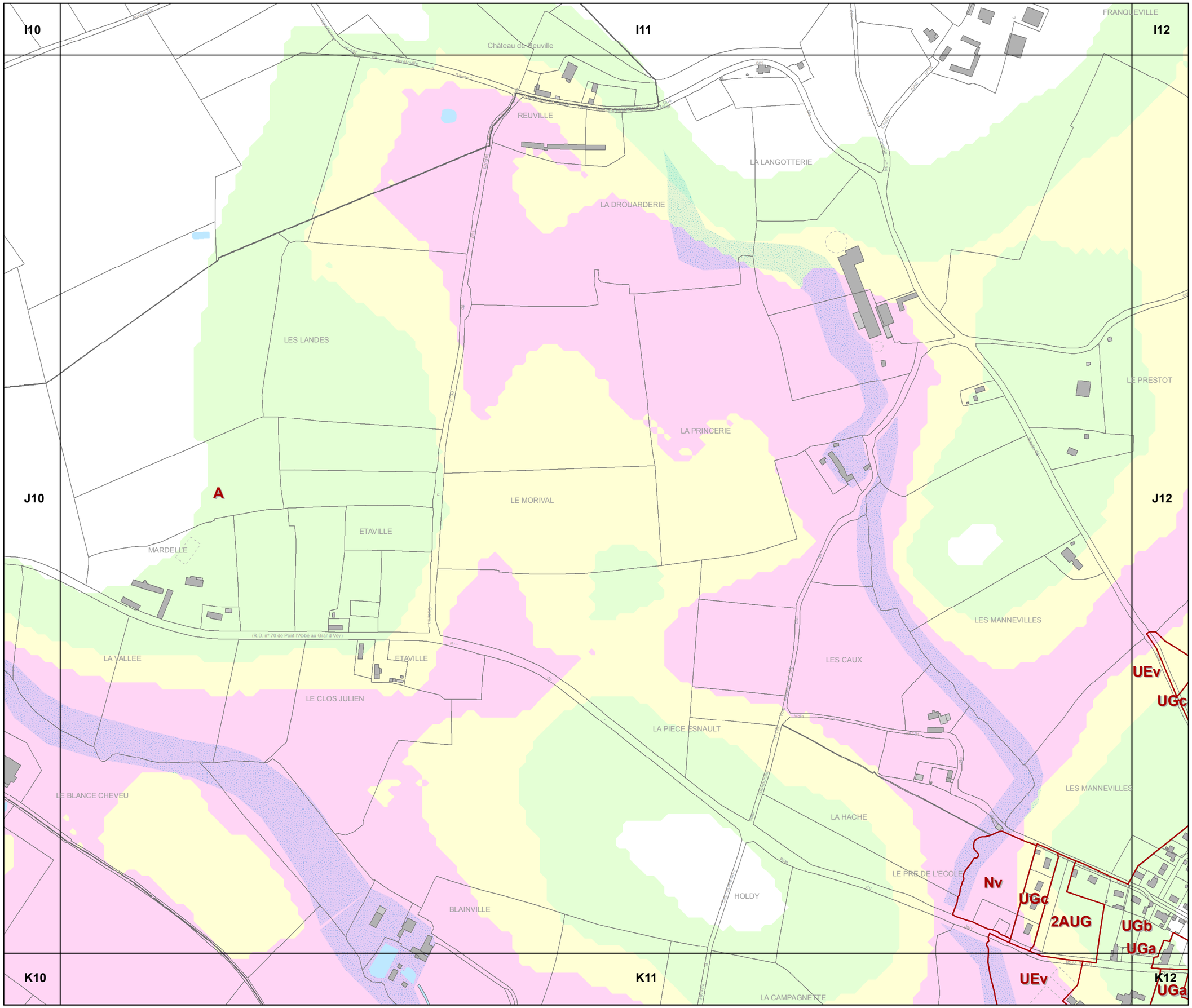

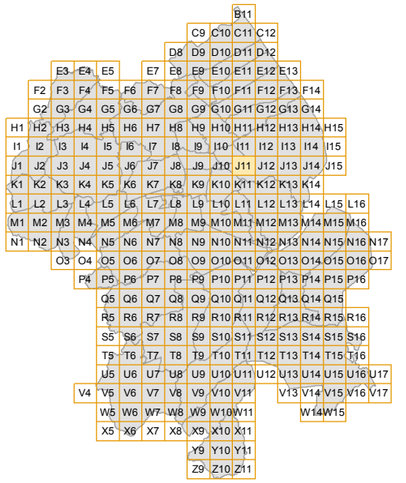

N

0 50 100 200 Mètres

agence schneider

communauté de communes de la Baie du Cotentin

PLU.i

3d1 REGLEMENT GRAPHIQUE et RISQUES NATURELS "EAU"

PLUi de la Baie du Cotentin

1 / 5 000

J12

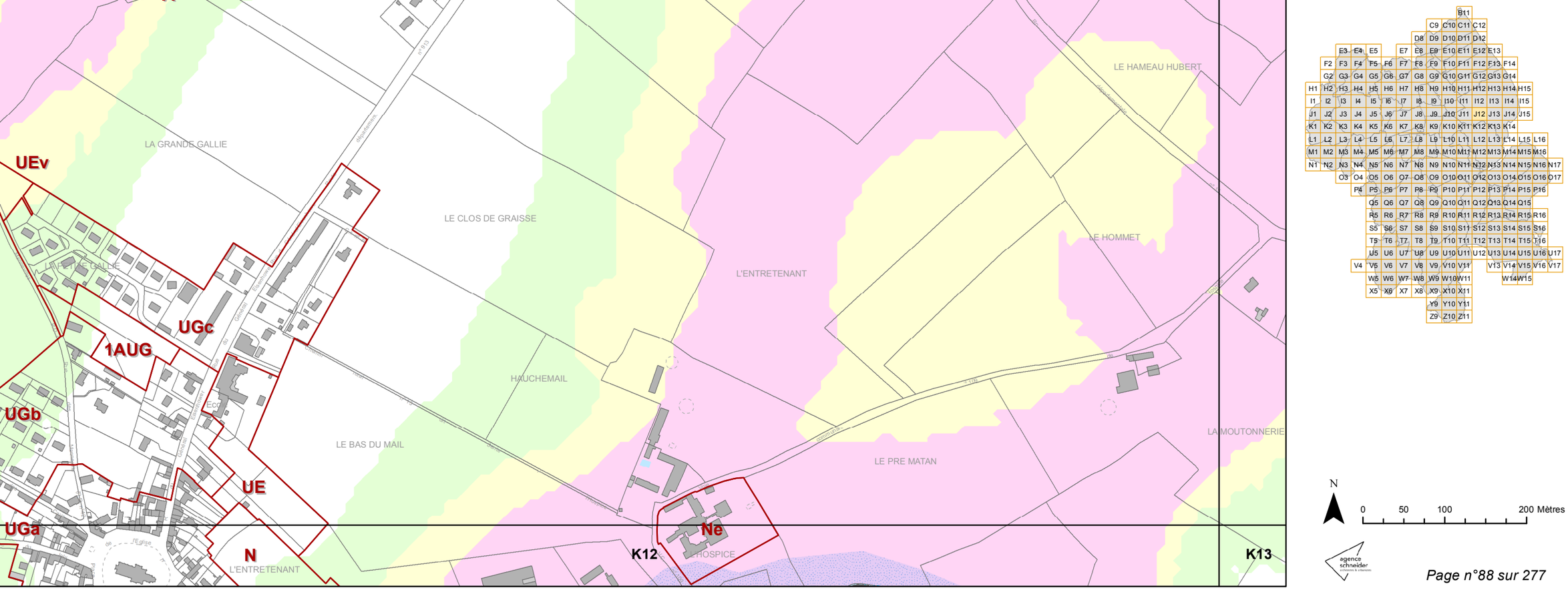

N

0 50 100 200 Mètres

agence schneider architecture & urbanisme

communauté de communes de la Baie du Cotentin

PLU.i

3d1 REGLEMENT GRAPHIQUE et RISQUES NATURELS "EAU"

PLUi de la Baie du Cotentin

1 / 5 000

J13

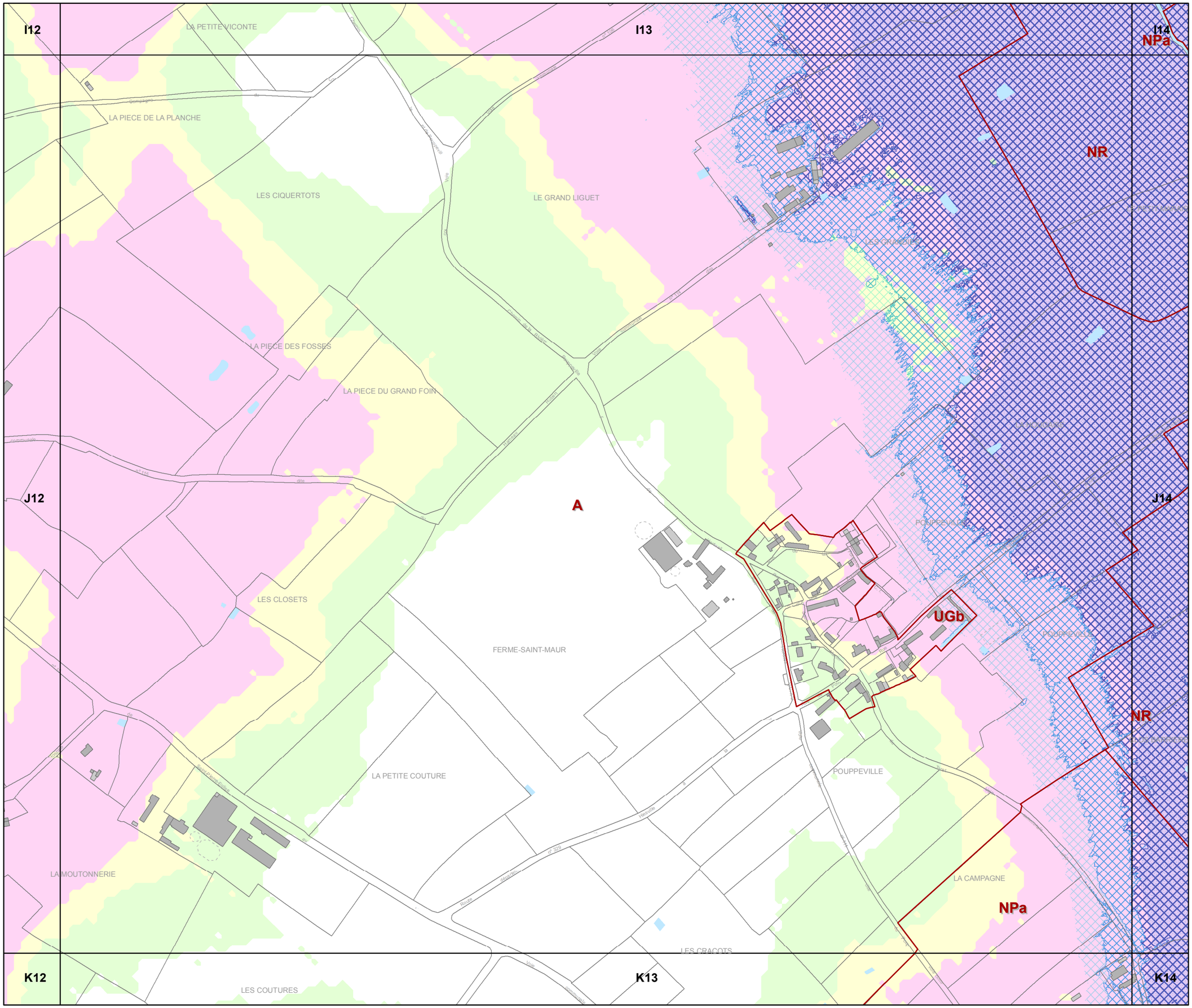



N

0 50 100 200 Mètres

agence schneider

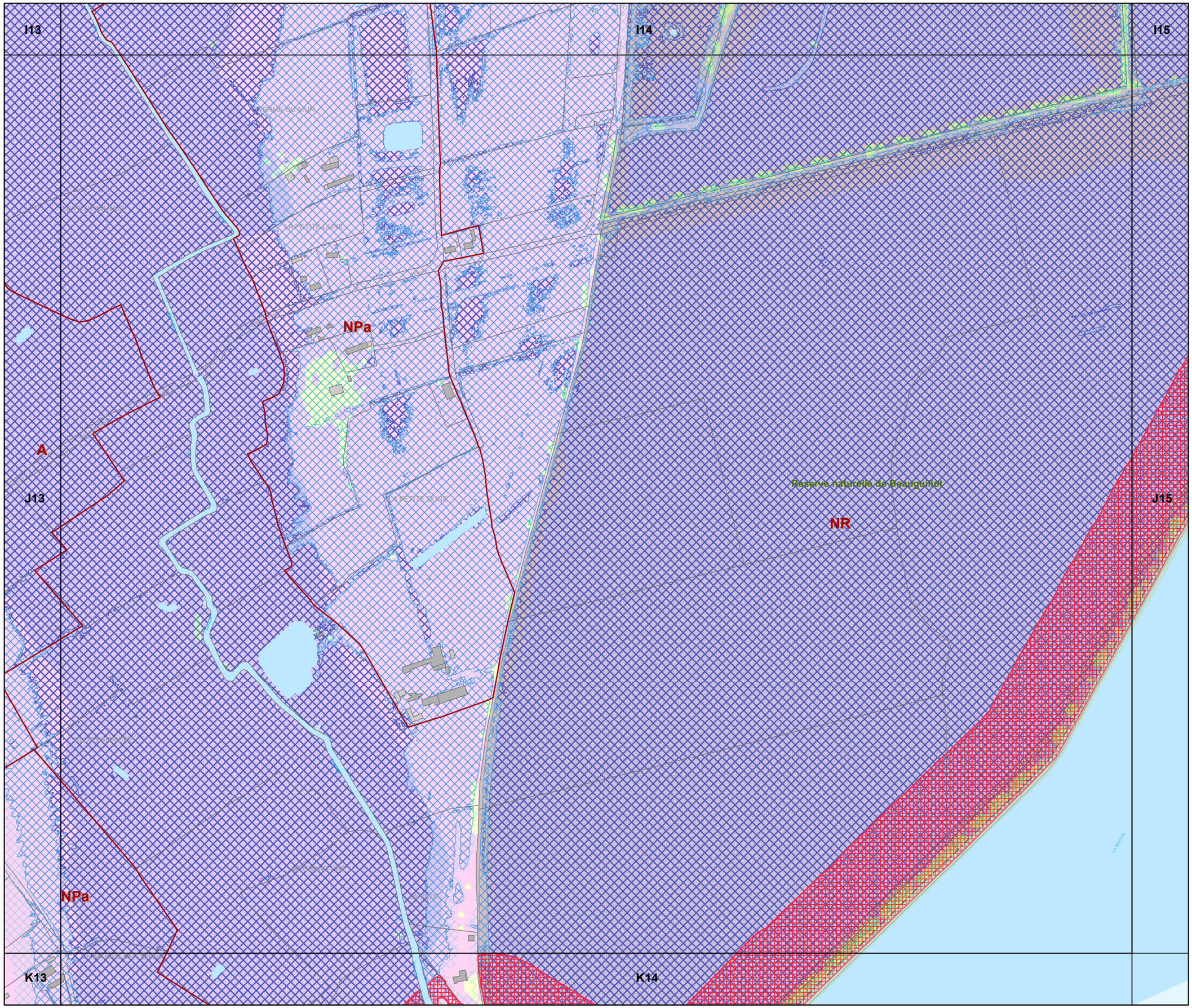

communauté de communes de la Baie du Cotentin

PLU.i

3d1 REGLEMENT GRAPHIQUE et RISQUES NATURELS "EAU"

PLUi de la Baie du Cotentin

1 / 5 000

J14

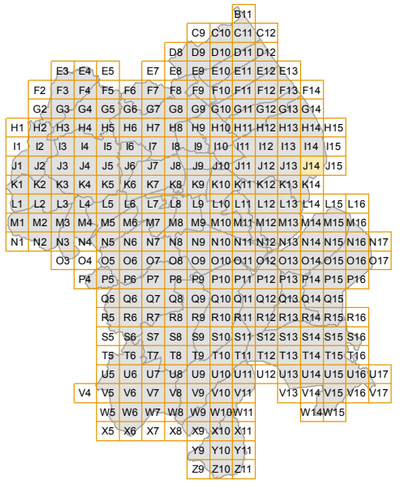

N

0 50 100 200 Mètres

agence schneider

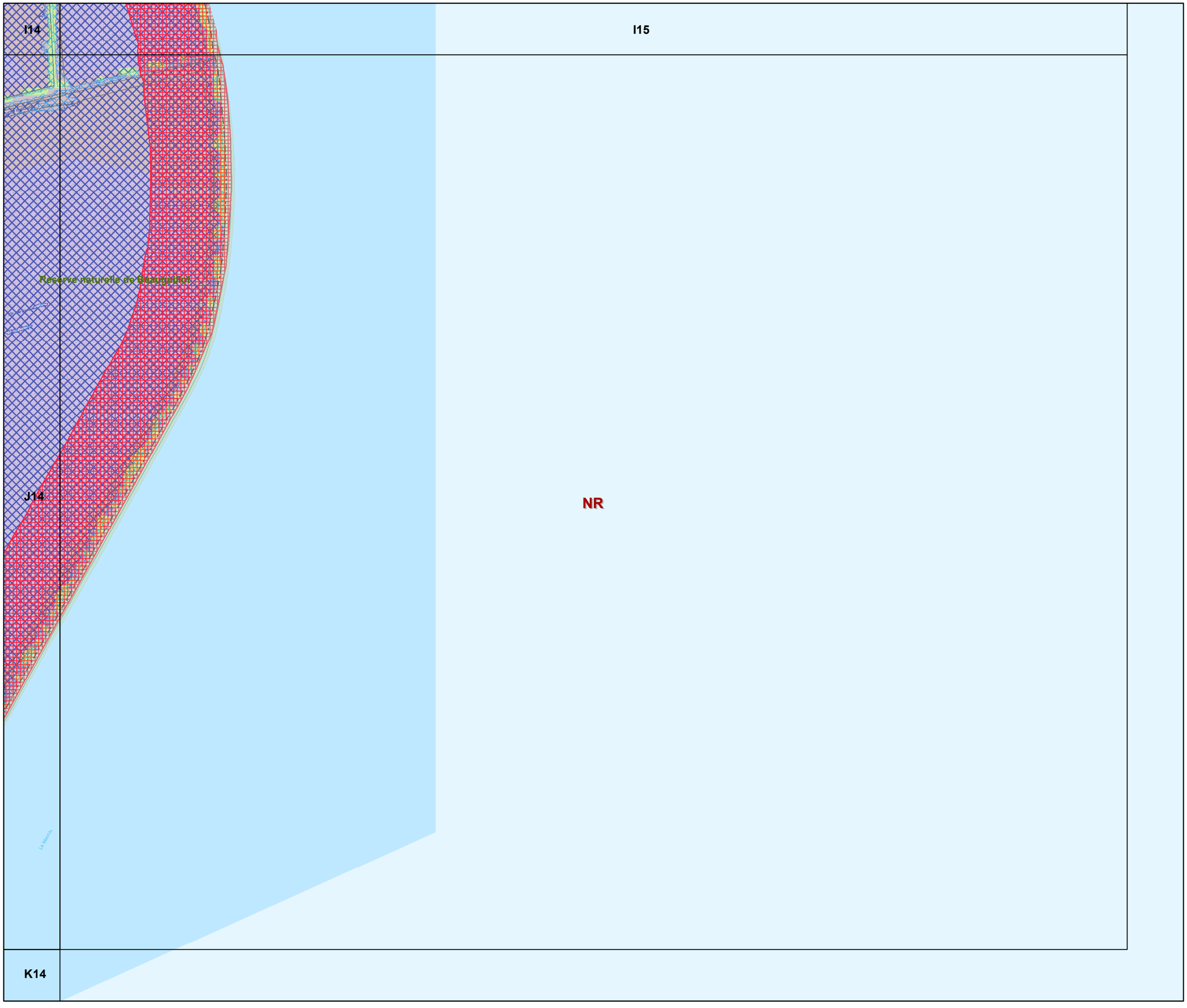

PLU.i

communauté de communes de la Baie du Cotentin

3d1 REGLEMENT GRAPHIQUE et RISQUES NATURELS "EAU"

PLUi de la Baie du Cotentin

1 / 5 000

J15

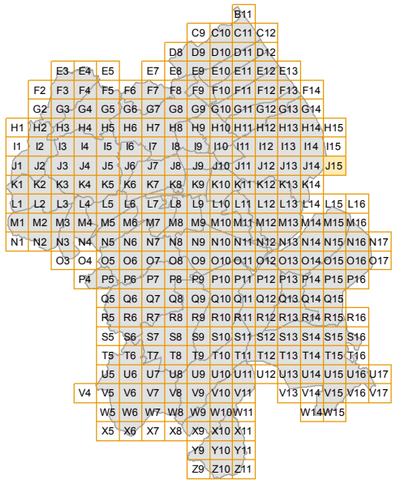

N

0 50 100 200 Mètres

agence schneider

communauté de communes de la Baie du Cotentin

PLU.i

3d1 REGLEMENT GRAPHIQUE et RISQUES NATURELS "EAU"

PLUi de la Baie du Cotentin

1 / 5 000

K1

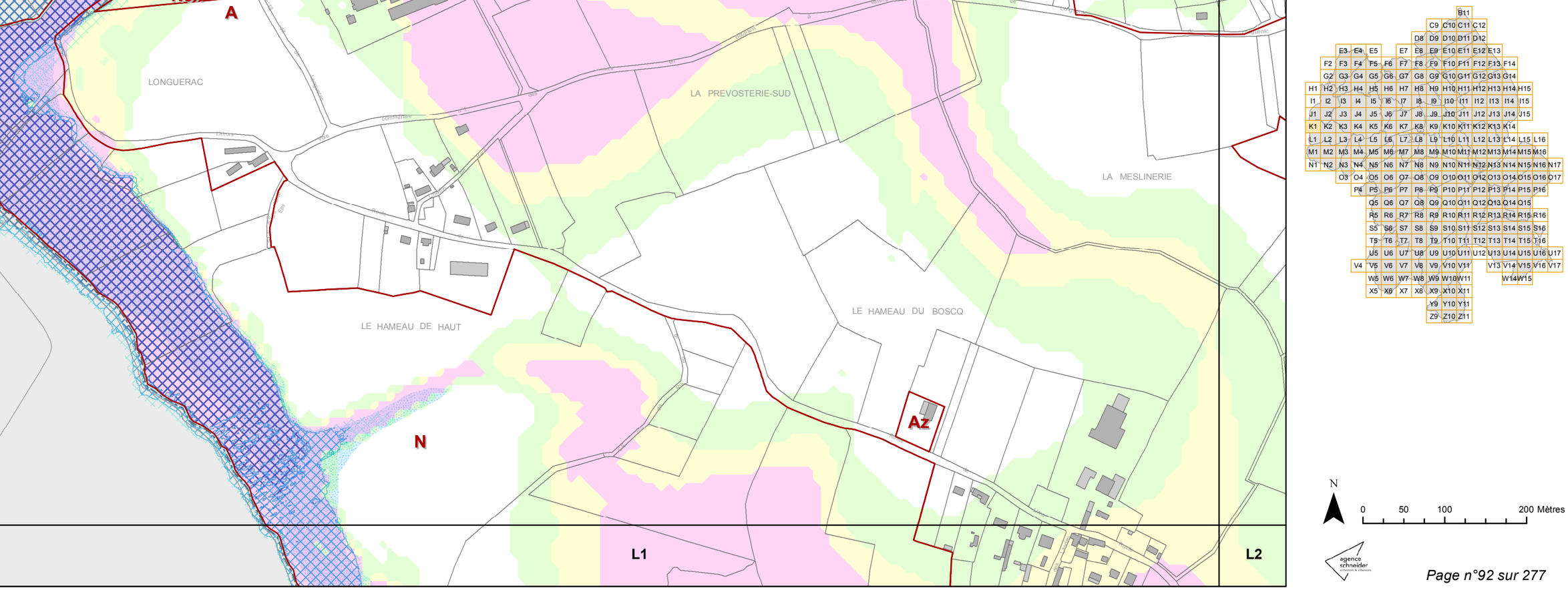

N

0 50 100 200 Mètres

agence schneider

communauté de communes de la Baie du Cotentin

PLU.i

3d1 REGLEMENT GRAPHIQUE et RISQUES NATURELS "EAU"

PLUi de la Baie du Cotentin

1 / 5 000

K2

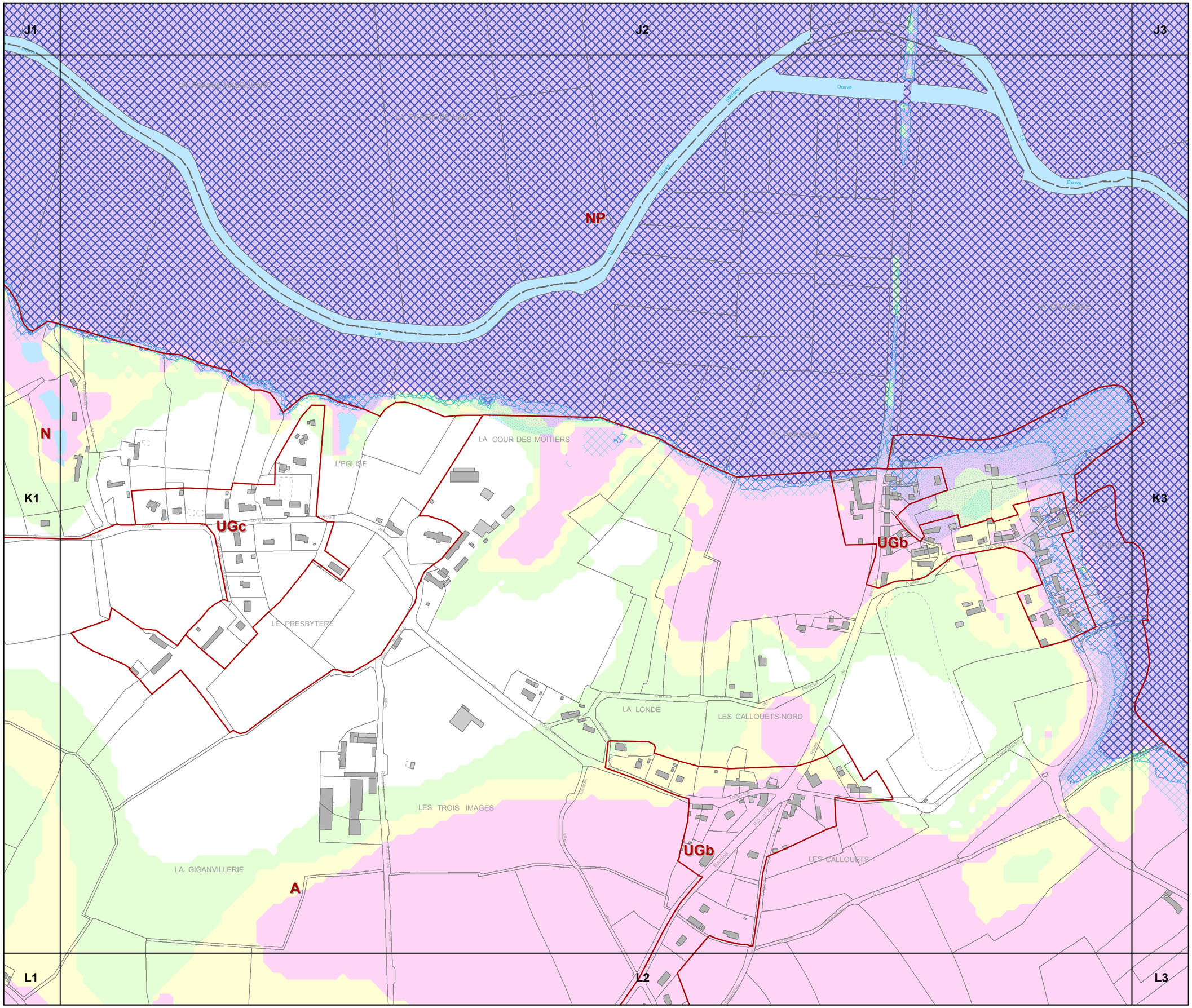

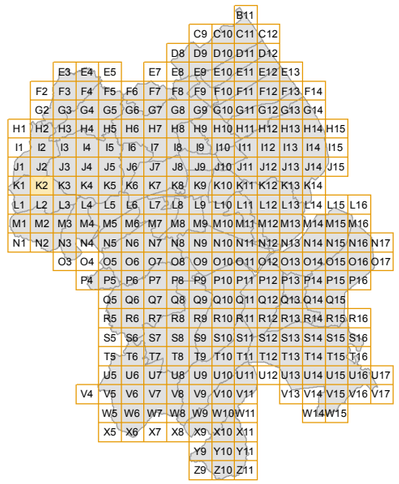

N

0 50 100 200 Mètres

agence schneider

communauté de communes de la Baie du Cotentin

PLU.i

3d1 REGLEMENT GRAPHIQUE et RISQUES NATURELS "EAU"

PLUi de la Baie du Cotentin

1 / 5 000

K3

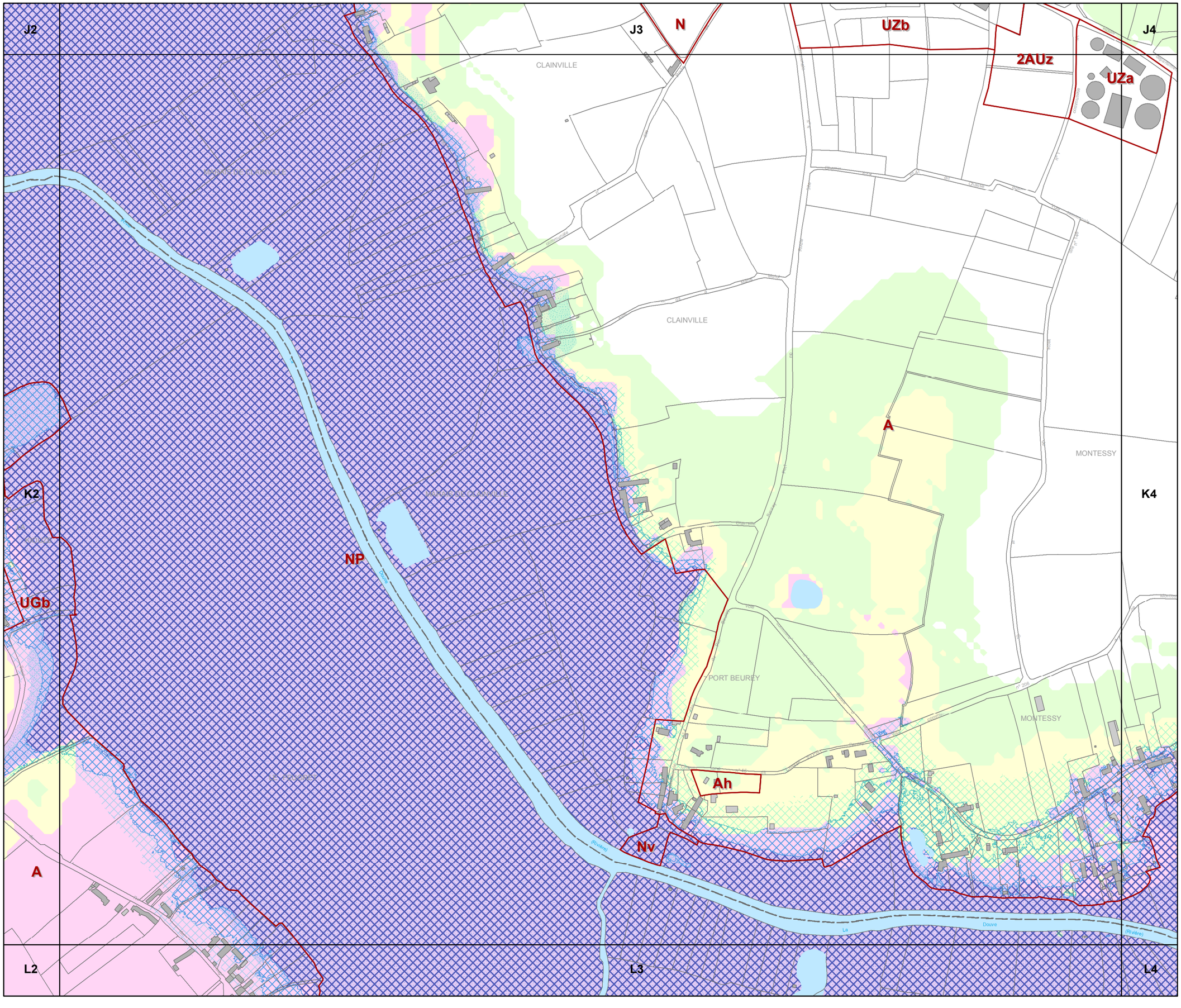

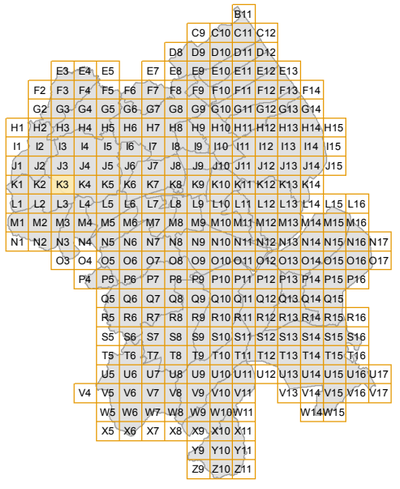

N

0 50 100 200 Mètres

agence schneider

communauté de communes de la Baie du Cotentin

PLU.i

3d1 REGLEMENT GRAPHIQUE et RISQUES NATURELS "EAU"

PLUi de la Baie du Cotentin

1 / 5 000

K4

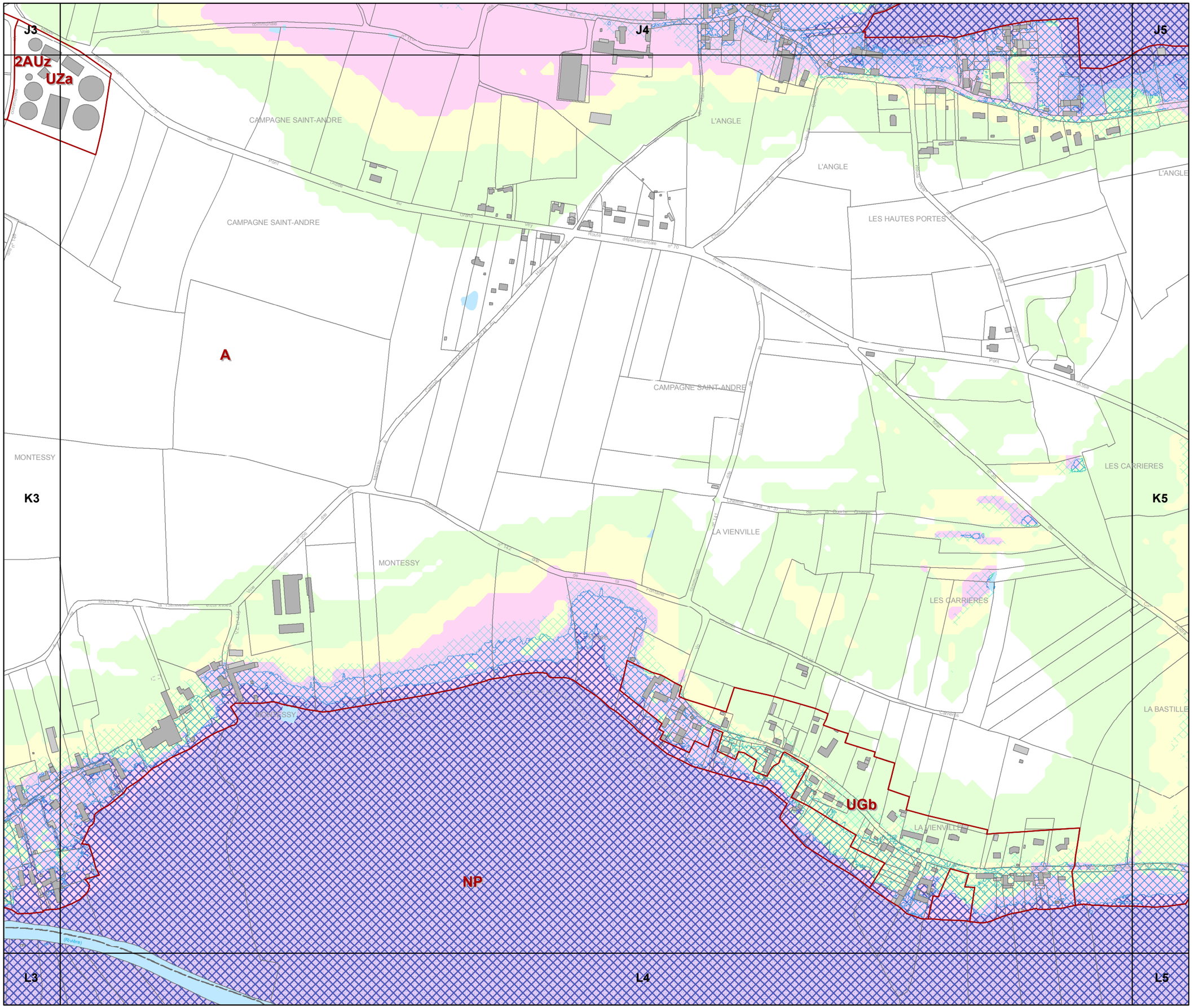

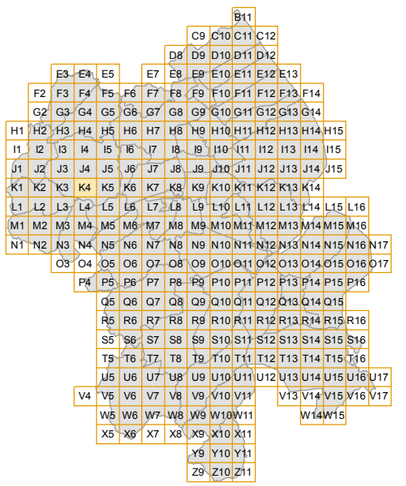

N

0 50 100 200 Mètres

agence schneider

communauté de communes de la Baie du Cotentin

PLU.i

3d1 REGLEMENT GRAPHIQUE et RISQUES NATURELS "EAU"

PLUi de la Baie du Cotentin

1 / 5 000

K5

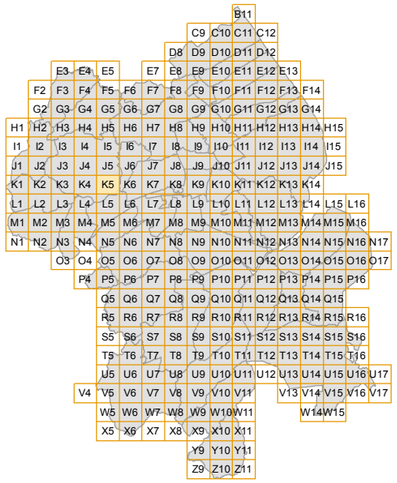

N

0 50 100 200 Mètres

agence schneider architecture & urbanisme

communauté de communes de la Baie du Cotentin

PLU.i

3d1 REGLEMENT GRAPHIQUE et RISQUES NATURELS "EAU"

PLUi de la Baie du Cotentin

1 / 5 000

K6

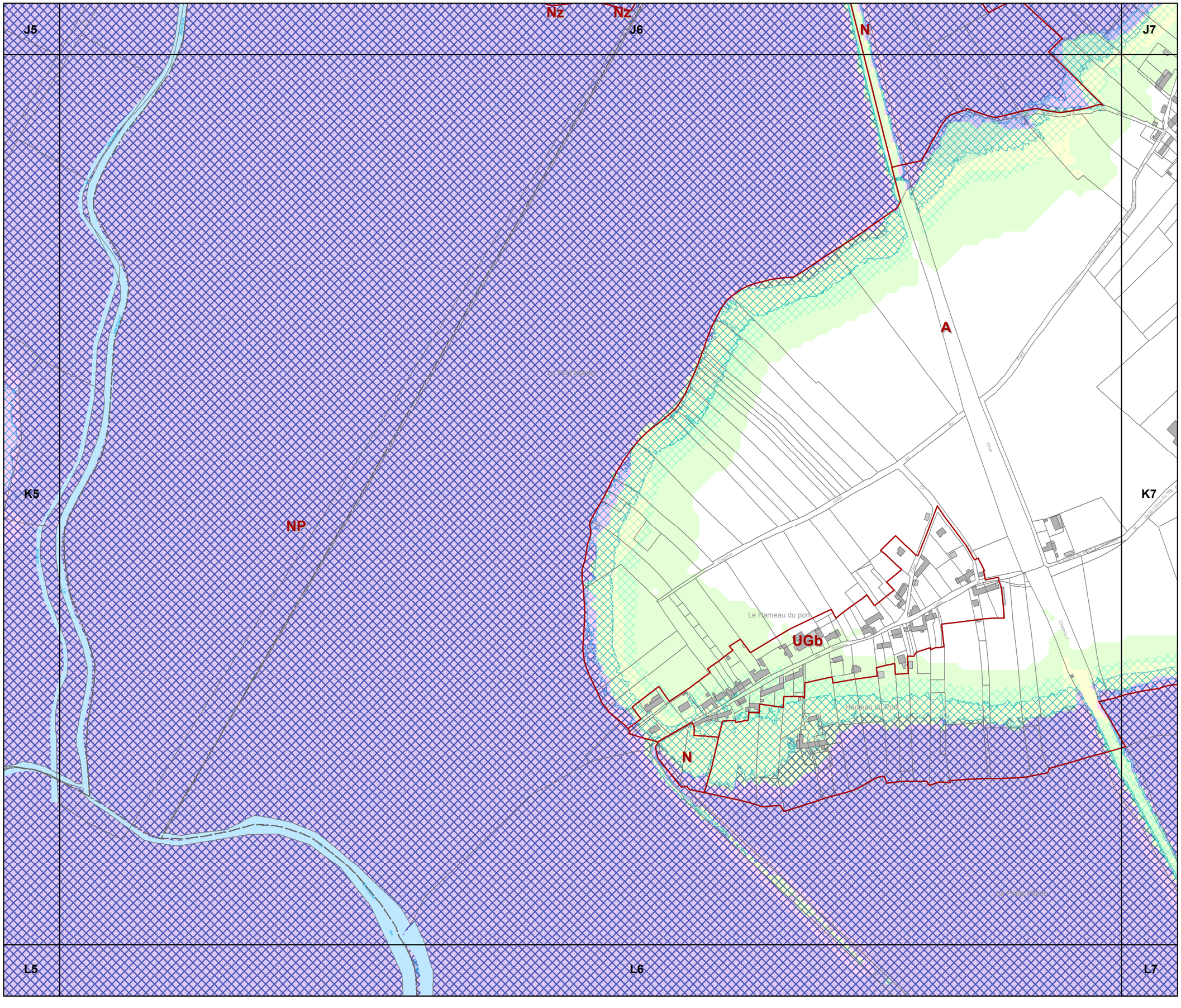

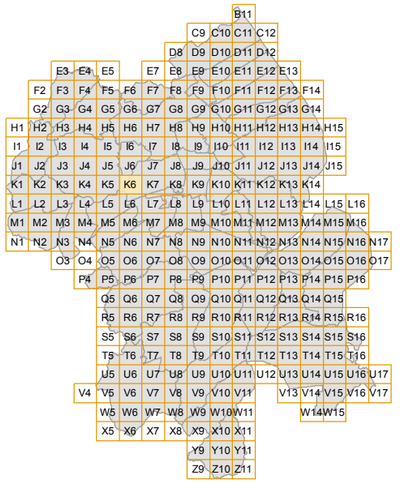

N

0 50 100 200 Mètres

agence schneider

communauté de communes de la Baie du Cotentin

PLU.i

3d1 REGLEMENT GRAPHIQUE et RISQUES NATURELS "EAU"

PLUi de la Baie du Cotentin

1 / 5 000

K7

J6 J7 J8

K6 K8

L6 L7 L8

N

A

UGb

Nex

NP

le Petit Hameau

le Grand Hameau

le Calvaire

Le Grand Hameau

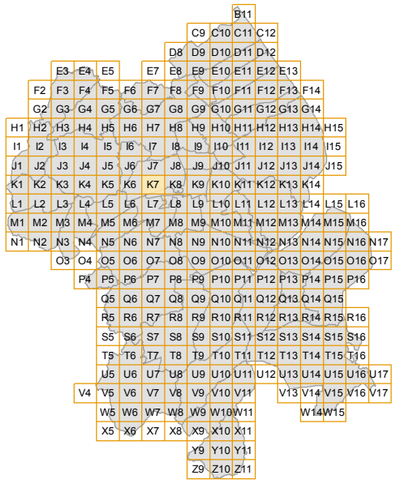

N

0 50 100 200 Mètres

agence schneider

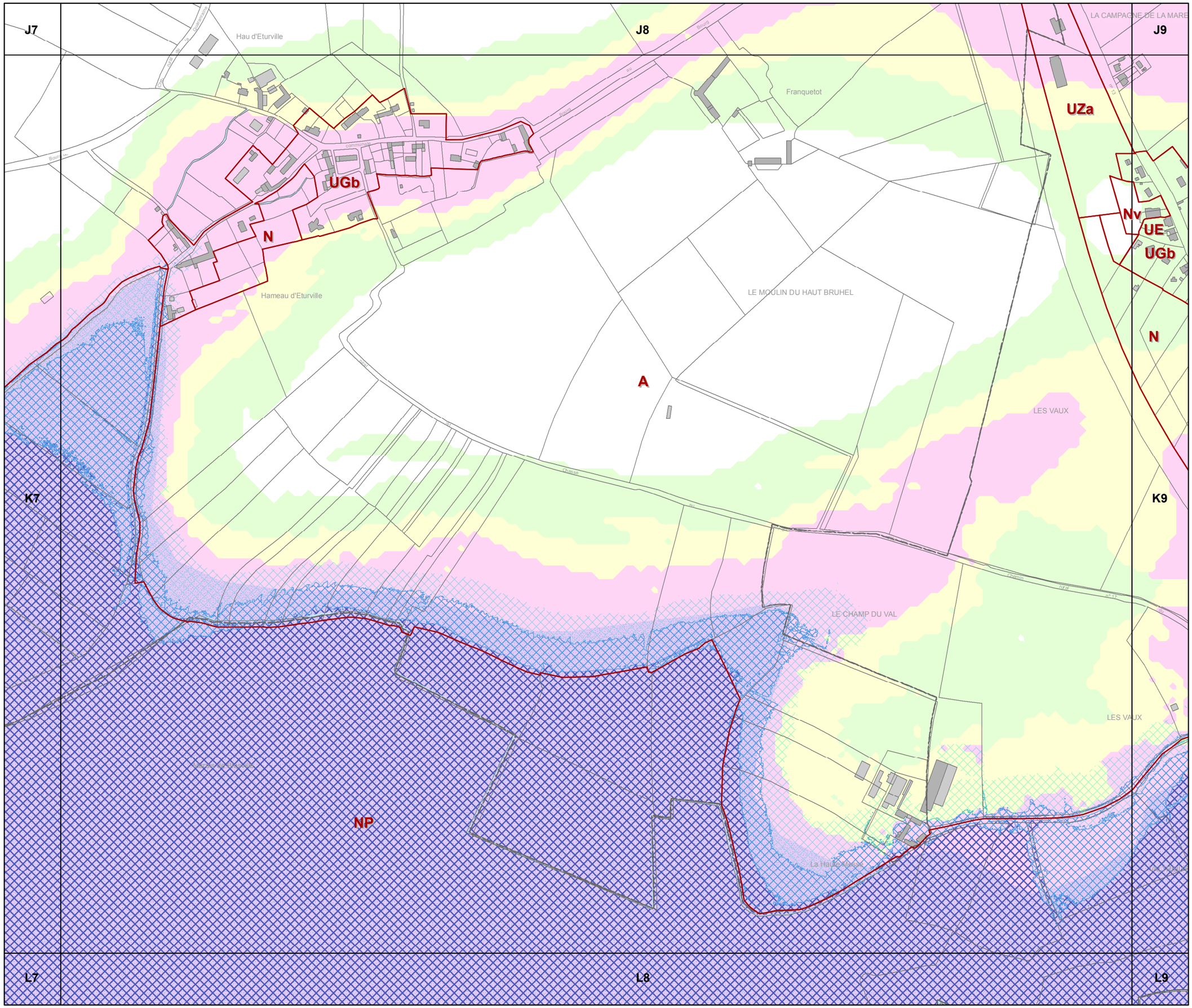

communauté de communes de la Baie du Cotentin

PLU.i

3d1 REGLEMENT GRAPHIQUE et RISQUES NATURELS "EAU"

PLUi de la Baie du Cotentin

1 / 5 000

K8

N

0 50 100 200 Mètres

agence schneider

communauté de communes de la Baie du Cotentin

PLU.i

3d1 REGLEMENT GRAPHIQUE et RISQUES NATURELS "EAU"

PLUi de la Baie du Cotentin

1 / 5 000

K9

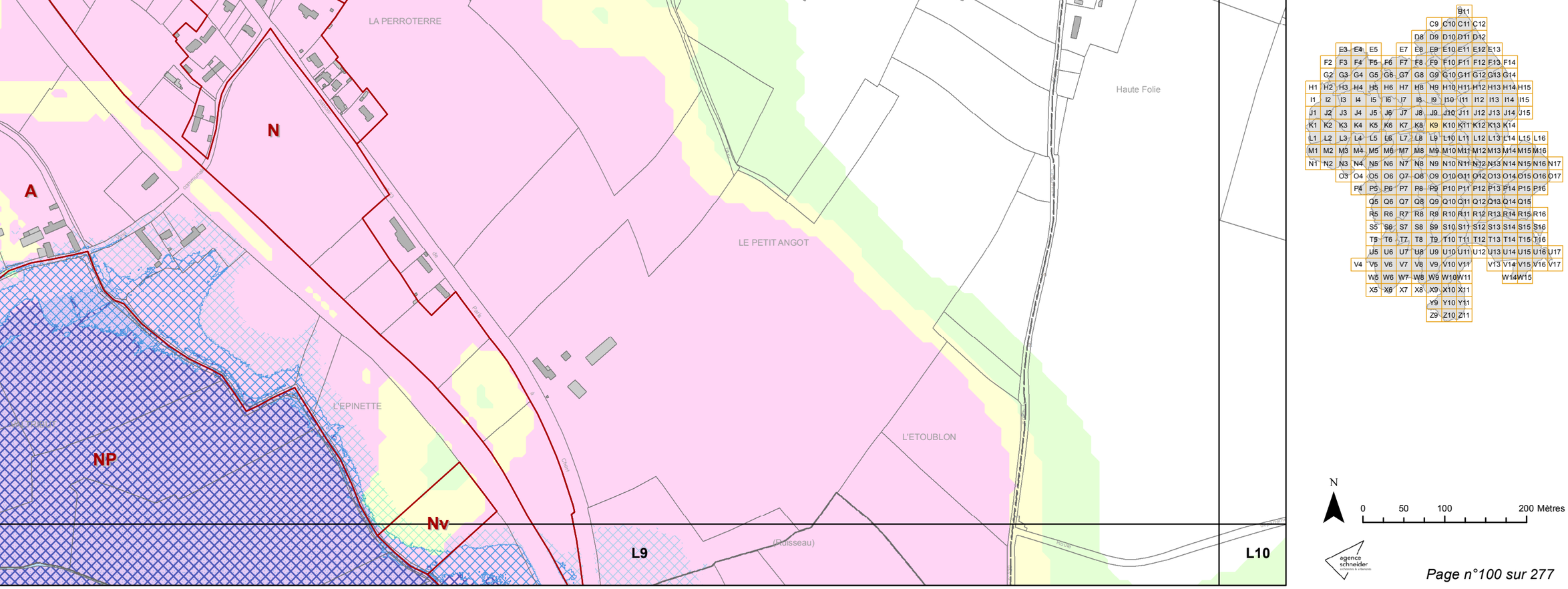

N

0 50 100 200 Mètres

agence schneider architecture & urbanisme

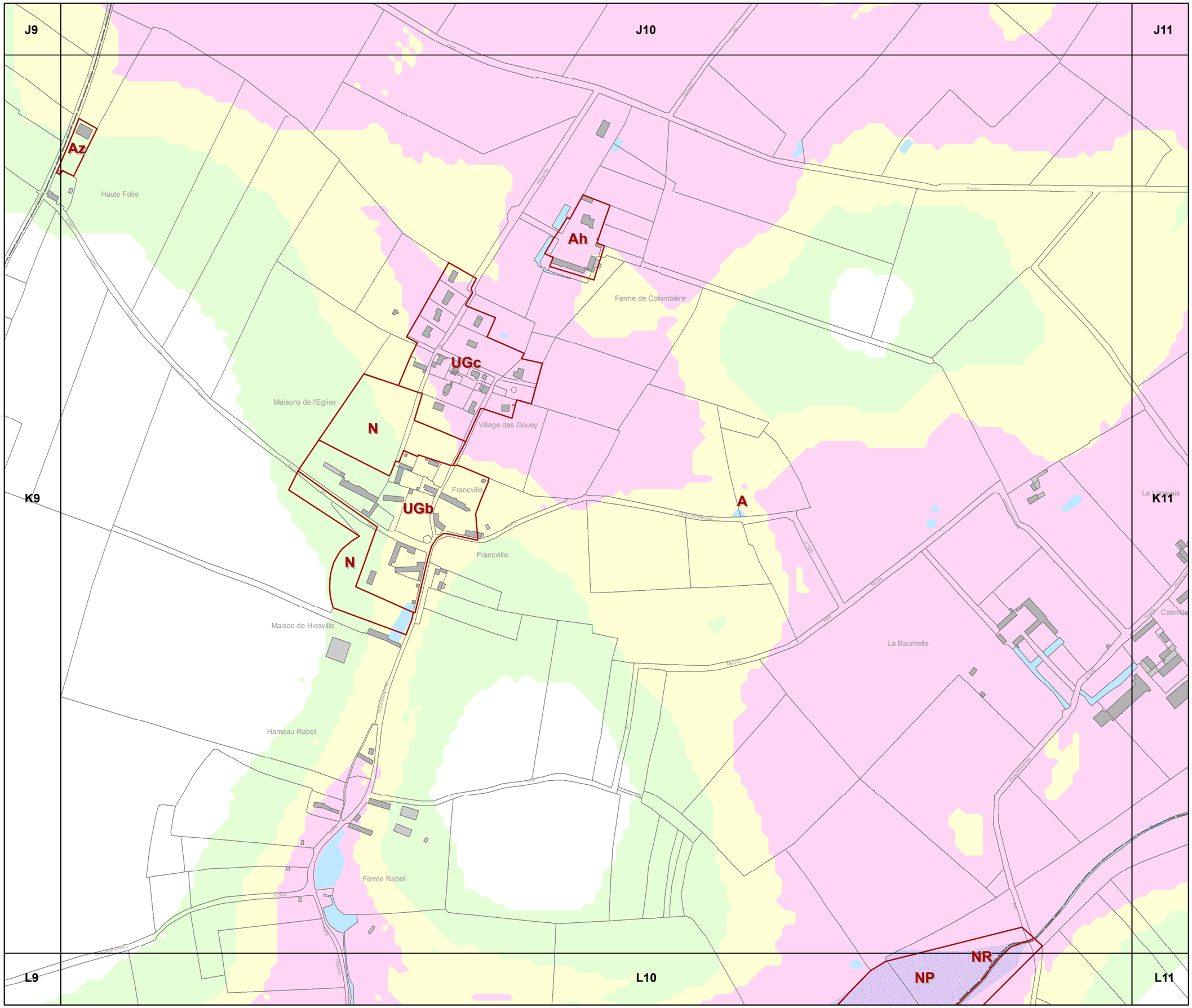

communauté de communes de la Baie du Cotentin

PLU.i

3d1 REGLEMENT GRAPHIQUE et RISQUES NATURELS "EAU"

PLUi de la Baie du Cotentin

1 / 5 000

K10

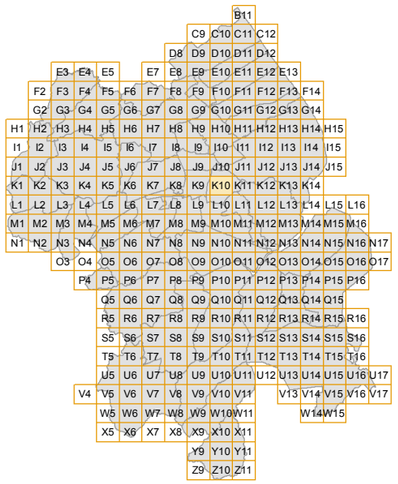

N

0 50 100 200 Mètres

agence schneider

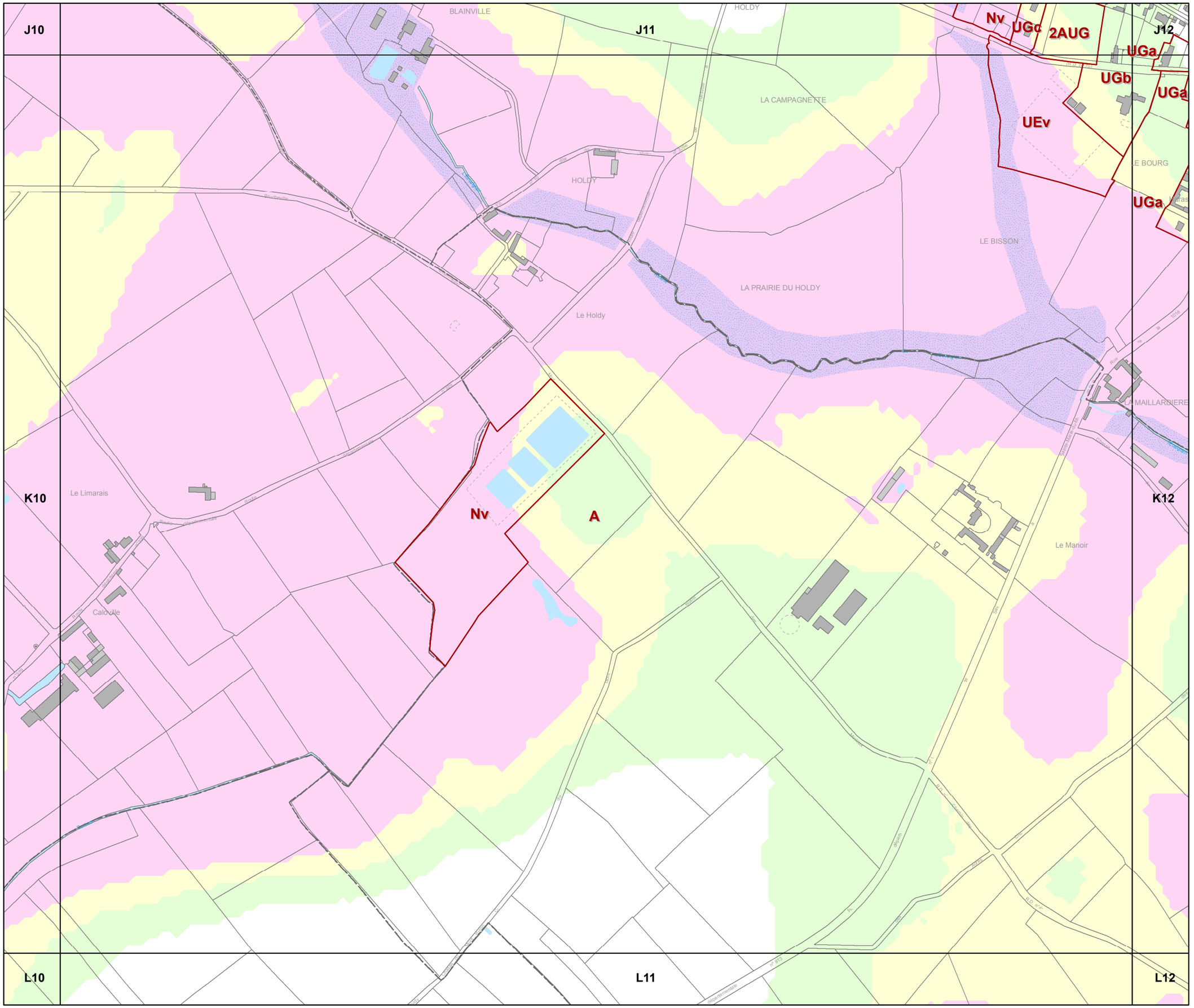

communauté de communes de la Baie du Cotentin

PLU.i

3d1 REGLEMENT GRAPHIQUE et RISQUES NATURELS "EAU"

PLUi de la Baie du Cotentin

1 / 5 000

K11

agence schneider

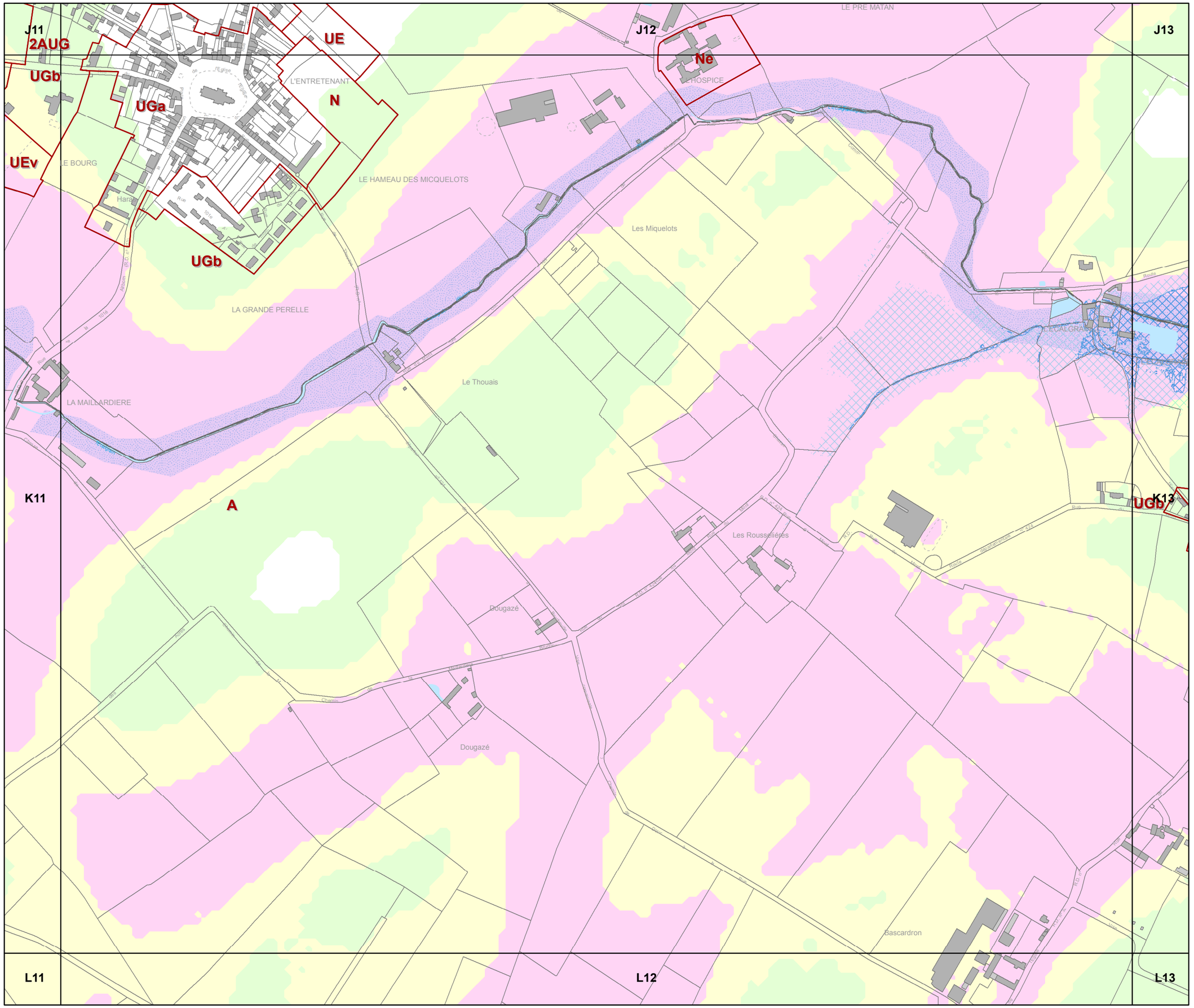

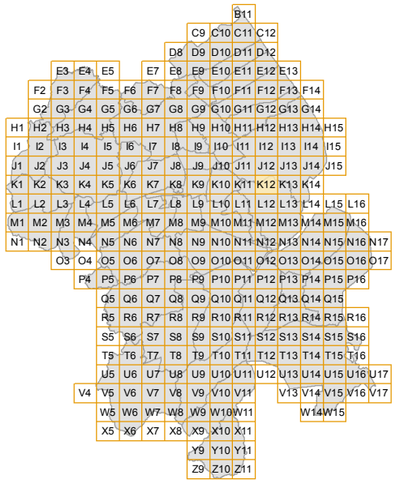

PLU.i

communauté de communes de la Baie du Cotentin

3d1 REGLEMENT GRAPHIQUE et RISQUES NATURELS "EAU"

PLUi de la Baie du Cotentin

1 / 5 000

K12

N

0 50 100 200 Mètres

agence schneider

communauté de communes de la Baie du Cotentin

PLU.i

3d1 REGLEMENT GRAPHIQUE et RISQUES NATURELS "EAU"

PLUi de la Baie du Cotentin

1 / 5 000

K13

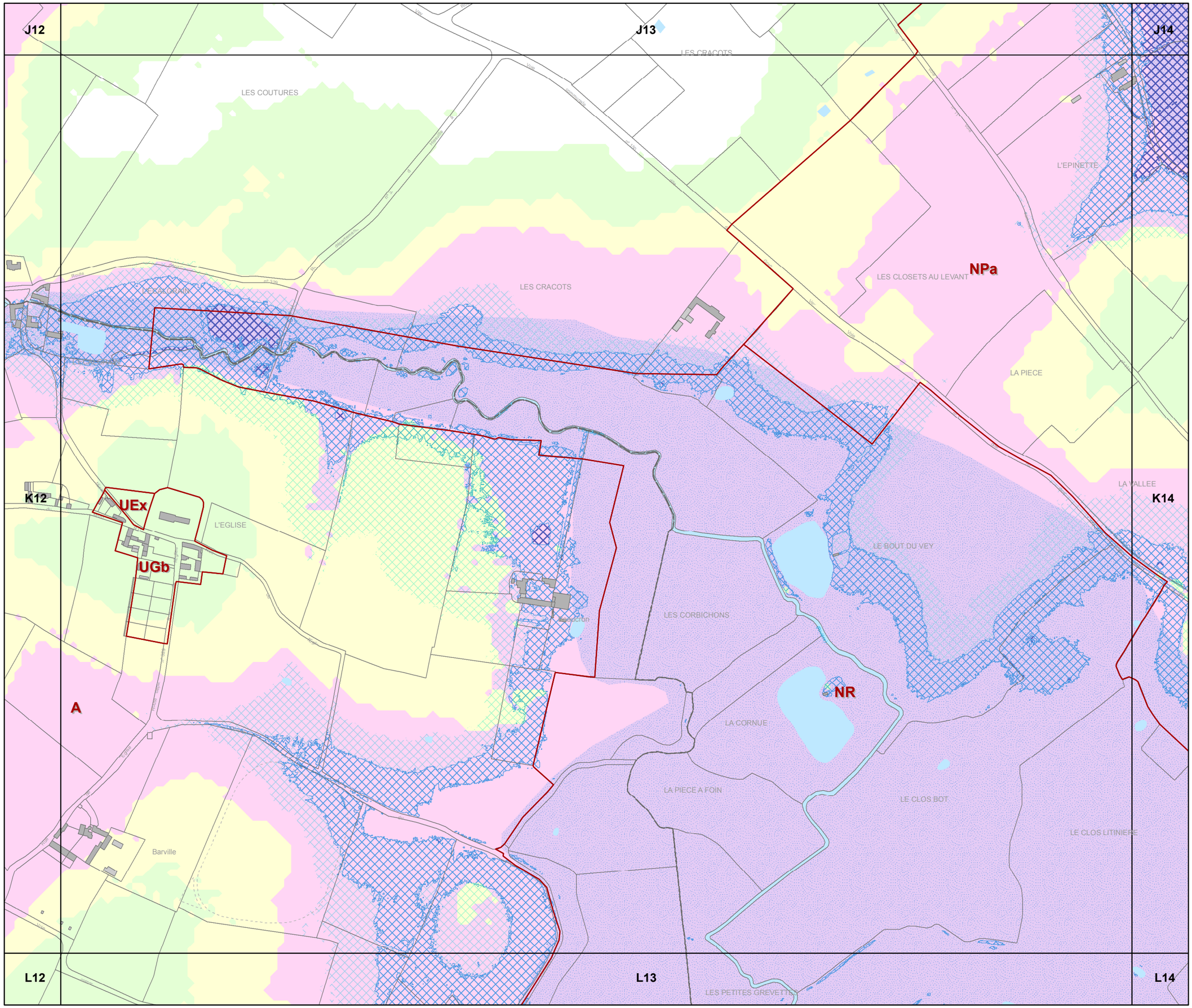



N

0 50 100 200 Mètres

agence schneider

J13 J14 J15

K13

L13 L14 L15

Réserve naturelle de Beauguillot

NR

NPa

NR

NR

LA VALLEE

LES GRANCHETTES

LE CASTEL

LES VIVES TERRES

LE CLOS DE L'ESCALIER

Mer de la Manche

Mer de la Manche

3d1 REGLEMENT GRAPHIQUE et RISQUES NATURELS "EAU"

PLUi de la Baie du Cotentin

1 / 5 000

K14

B11
C9 C10 C11 C12
D8 D9 D10 D11 D12
E3 E4 E5 E7 E8 E9 E10 E11 E12 E13
F2 F3 F4 F5 F6 F7 F8 F9 F10 F11 F12 F13 F14
G2 G3 G4 G5 G6 G7 G8 G9 G10 G11 G12 G13 G14
H1 H2 H3 H4 H5 H6 H7 H8 H9 H10 H11 H12 H13 H14 H15
I1 I2 I3 I4 I5 I6 I7 I8 I9 I10 I11 I12 I13 I14 I15
J1 J2 J3 J4 J5 J6 J7 J8 J9 J10 J11 J12 J13 J14 J15
K1 K2 K3 K4 K5 K6 K7 K8 K9 K10 K11 K12 K13 K14
L1 L2 L3 L4 L5 L6 L7 L8 L9 L10 L11 L12 L13 L14 L15 L16
M1 M2 M3 M4 M5 M6 M7 M8 M9 M10 M11 M12 M13 M14 M15 M16
N1 N2 N3 N4 N5 N6 N7 N8 N9 N10 N11 N12 N13 N14 N15 N16 N17
O3 O4 O5 O6 O7 O8 O9 O10 O11 O12 O13 O14 O15 O16 O17
P4 P5 P6 P7 P8 P9 P10 P11 P12 P13 P14 P15 P16
Q5 Q6 Q7 Q8 Q9 Q10 Q11 Q12 Q13 Q14 Q15
R5 R6 R7 R8 R9 R10 R11 R12 R13 R14 R15 R16
S5 S6 S7 S8 S9 S10 S11 S12 S13 S14 S15 S16
T5 T6 T7 T8 T9 T10 T11 T12 T13 T14 T15 T16
U5 U6 U7 U8 U9 U10 U11 U12 U13 U14 U15 U16 U17
V4 V5 V6 V7 V8 V9 V10 V11 V13 V14 V15 V16 V17
W5 W6 W7 W8 W9 W10 W11 W14 W15
X5 X6 X7 X8 X9 X10 X11
Y9 Y10 Y11
Z9 Z10 Z11

N

0 50 100 200 Mètres

communauté de communes de la Baie du Cotentin

PLU.i

3d1 REGLEMENT GRAPHIQUE et RISQUES NATURELS "EAU"

PLUi de la Baie du Cotentin

1 / 5 000

L1

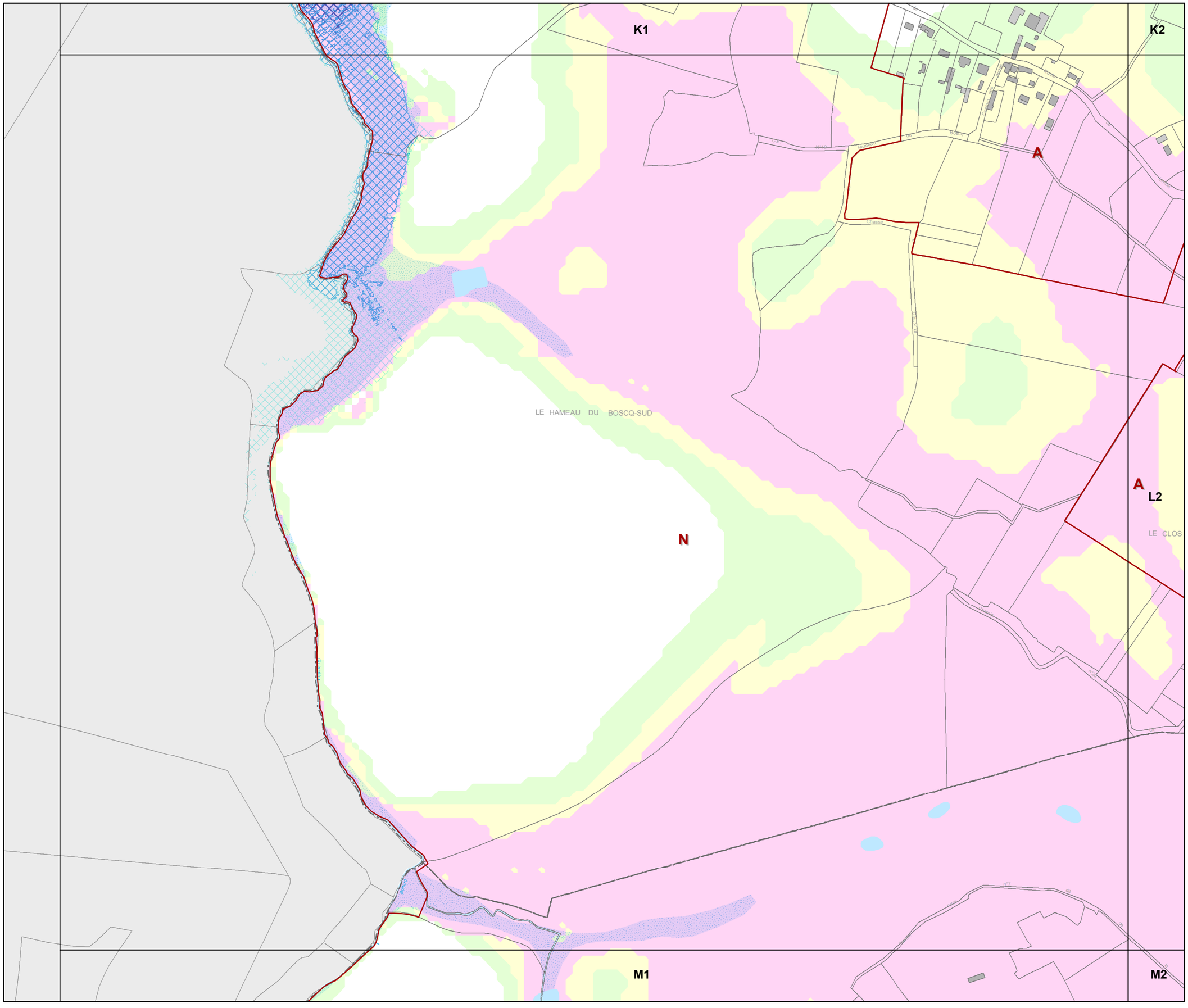

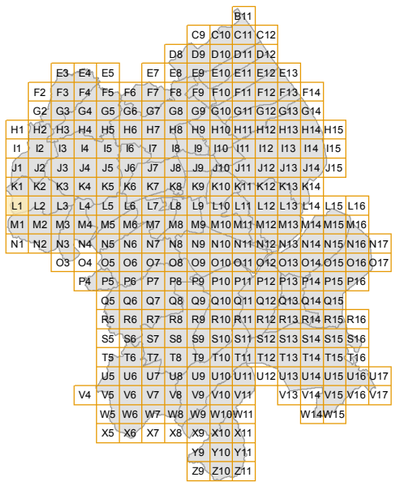

N

0 50 100 200 Mètres

agence schneider

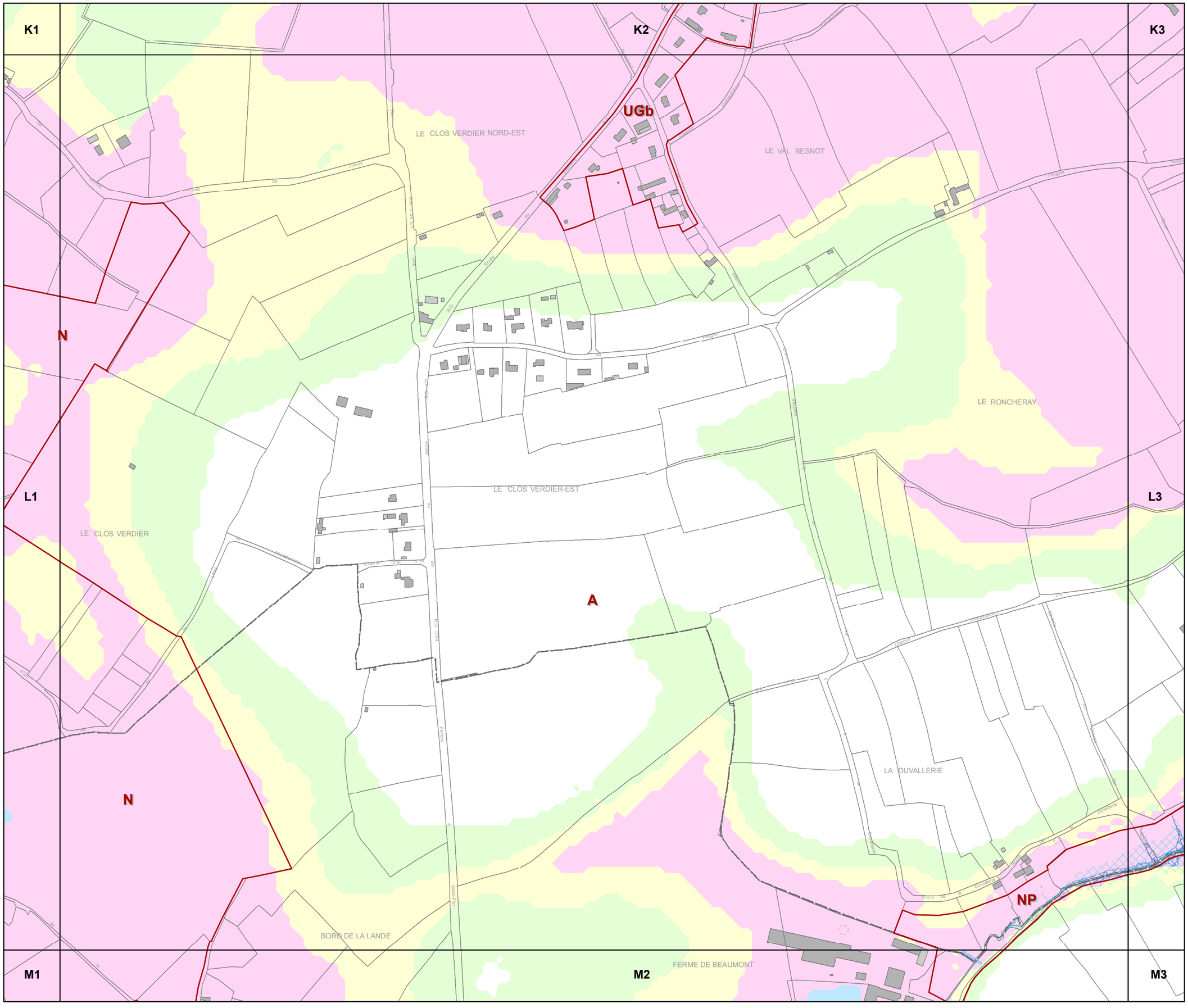

PLU.i

communauté de communes de la Baie du Cotentin

3d1 REGLEMENT GRAPHIQUE et RISQUES NATURELS "EAU"

PLUi de la Baie du Cotentin

1 / 5 000

L2

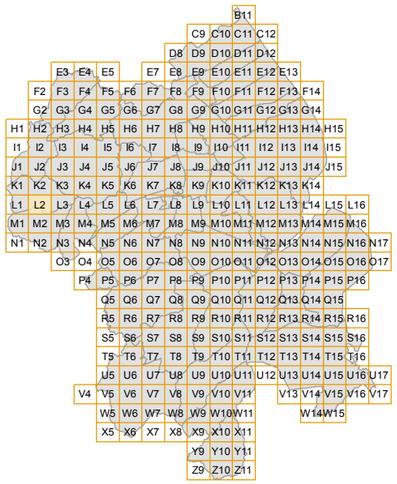



agence schneider

communauté de communes de la Baie du Cotentin

PLU.i

3d1 REGLEMENT GRAPHIQUE et RISQUES NATURELS "EAU"

PLUi de la Baie du Cotentin

1 / 5 000

L3

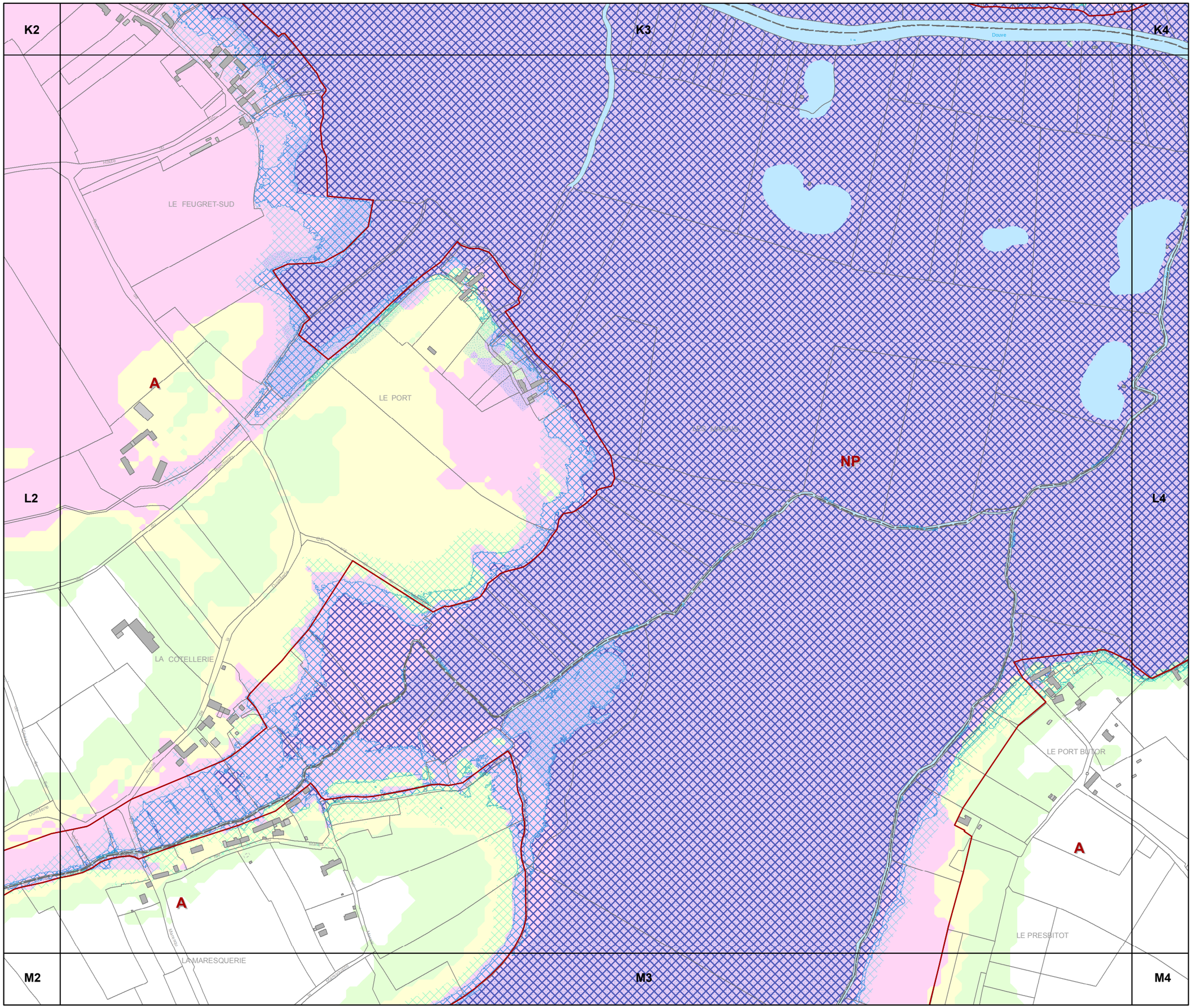

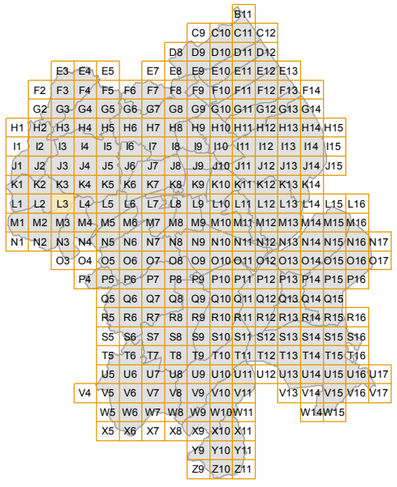

N

0 50 100 200 Mètres

agence schneider

communauté de communes de la Baie du Cotentin

PLU.i

3d1 REGLEMENT GRAPHIQUE et RISQUES NATURELS "EAU"

PLUi de la Baie du Cotentin

1 / 5 000

L4

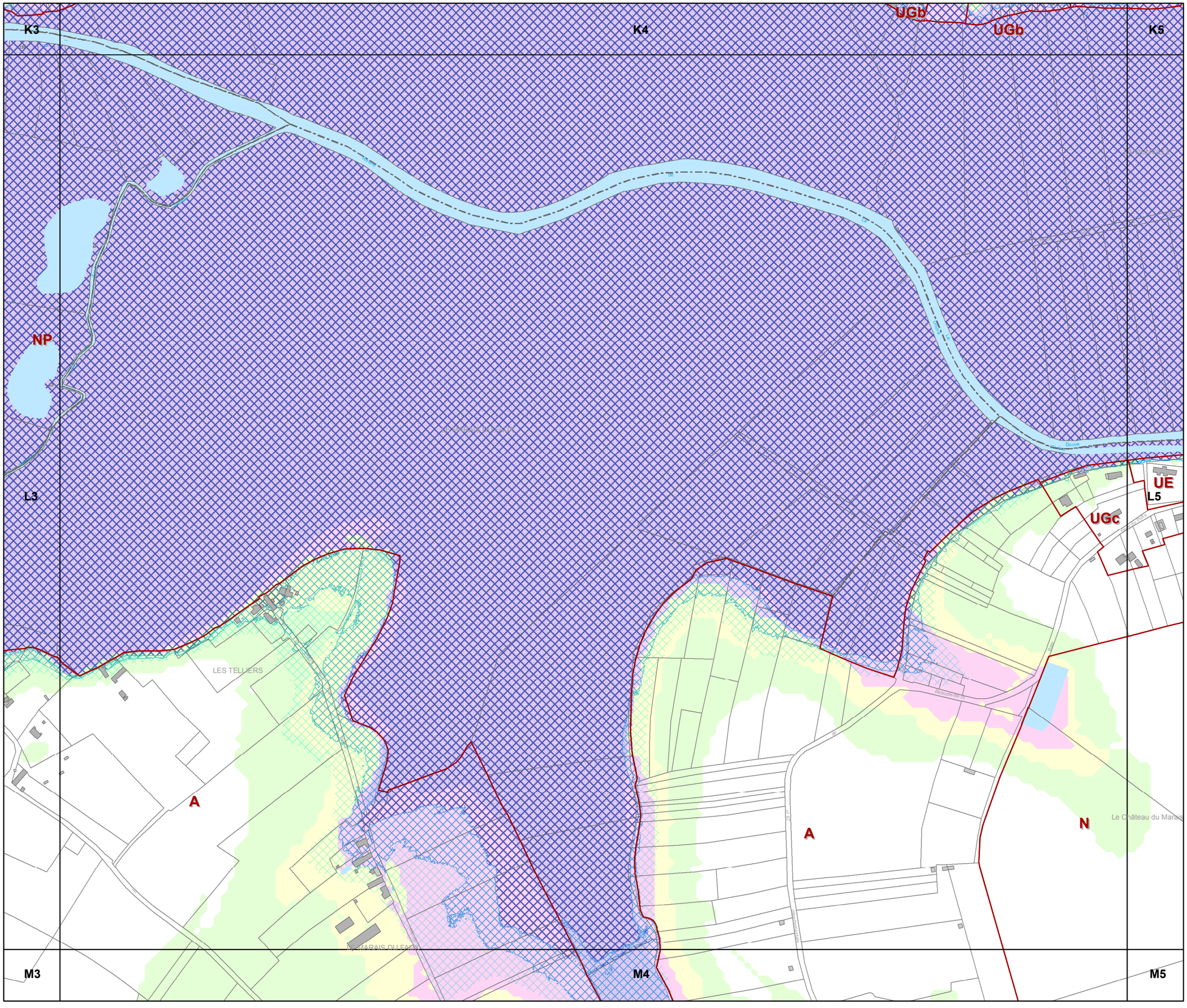

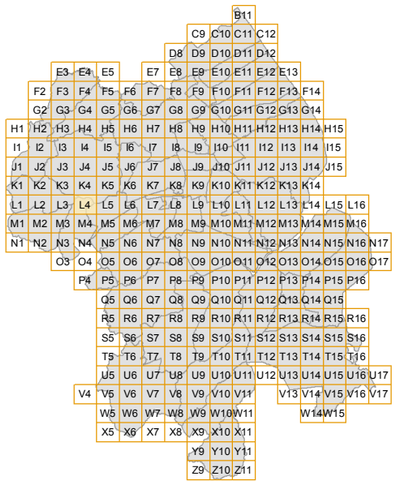

N

0 50 100 200 Mètres

agence schneider

communauté de communes de la Baie du Cotentin

PLU.i

3d1 REGLEMENT GRAPHIQUE et RISQUES NATURELS "EAU"

PLUi de la Baie du Cotentin

1 / 5 000

L5

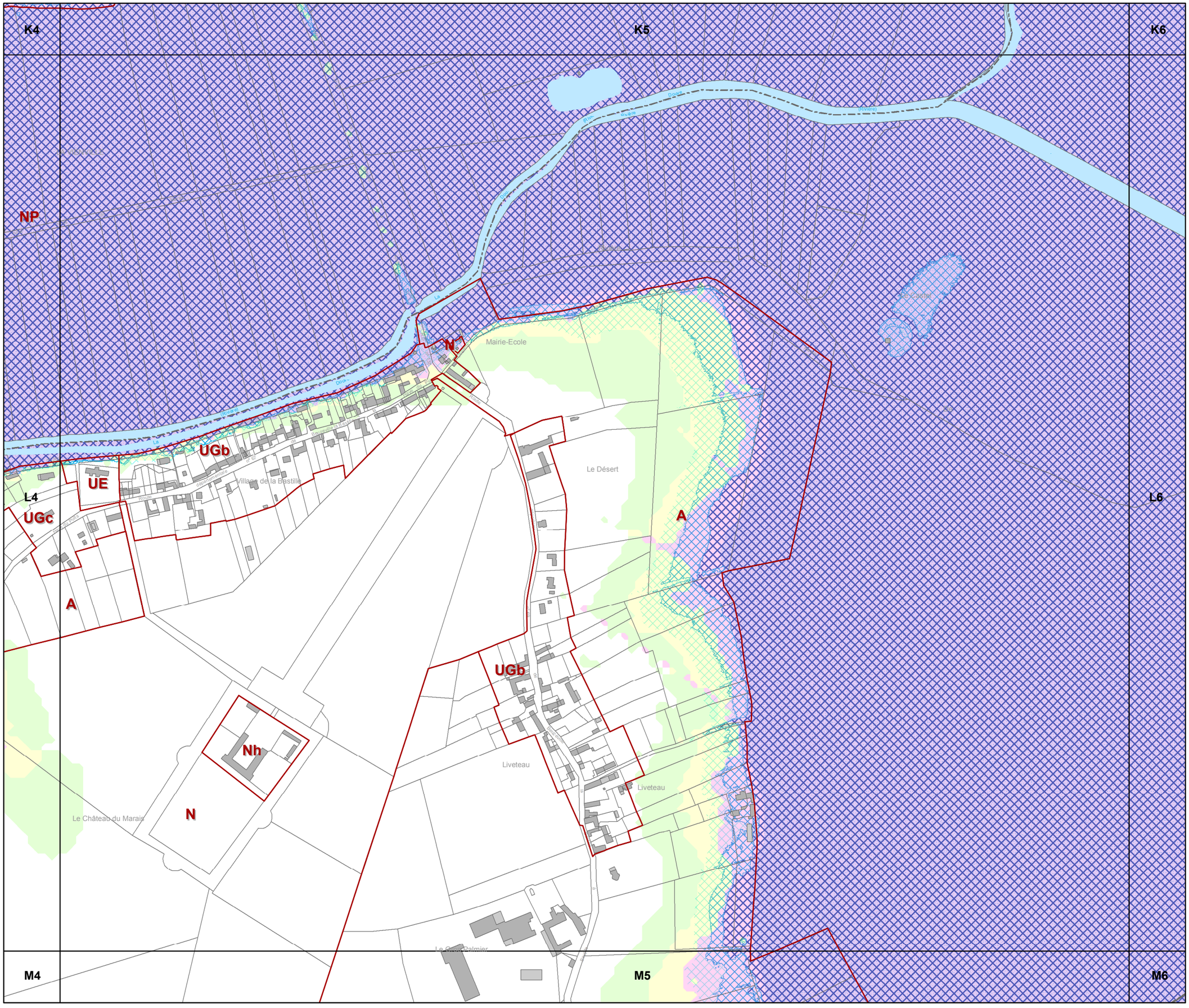

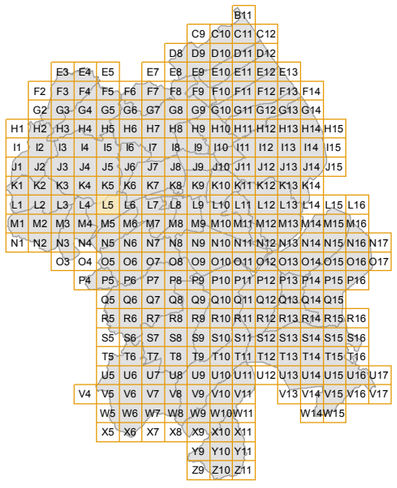

N

0 50 100 200 Mètres

agence schneider

communauté de communes de la Baie du Cotentin

PLU.i

3d1 REGLEMENT GRAPHIQUE et RISQUES NATURELS "EAU"

PLUi de la Baie du Cotentin

1 / 5 000

L6

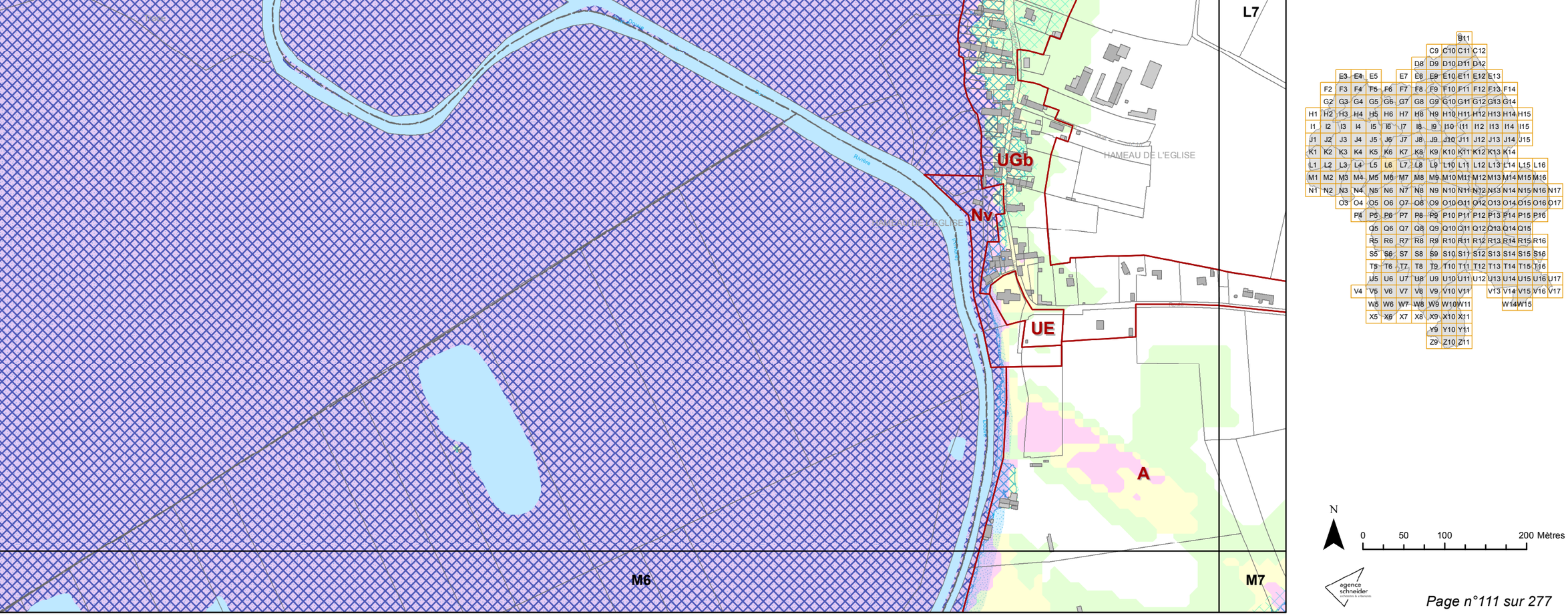

N

0 50 100 200 Mètres

agence schneider

communauté de communes de la Baie du Cotentin

PLU.i

3d1 REGLEMENT GRAPHIQUE et RISQUES NATURELS "EAU"

PLUi de la Baie du Cotentin

1 / 5 000

L7

K6 K7 K8

L6 L8

M6 M7 M8

NP

A

UGb

N

UGb

N

A

LE GRAND ROQUEMARD

LE MOULIN

LA RUE DE HAUT

LE BOUT AUX LOUPS

LA RUE DE BAS

TRIAGE DU PONCHET

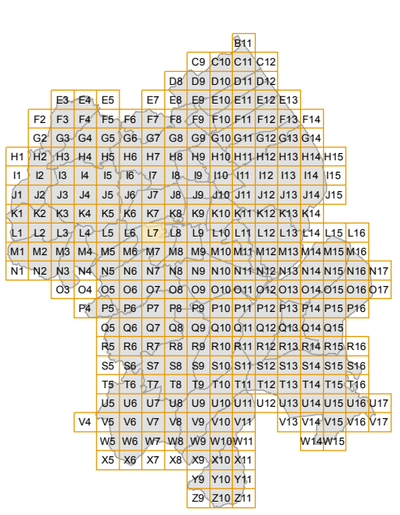

N

0 50 100 200 Mètres

agence schneider

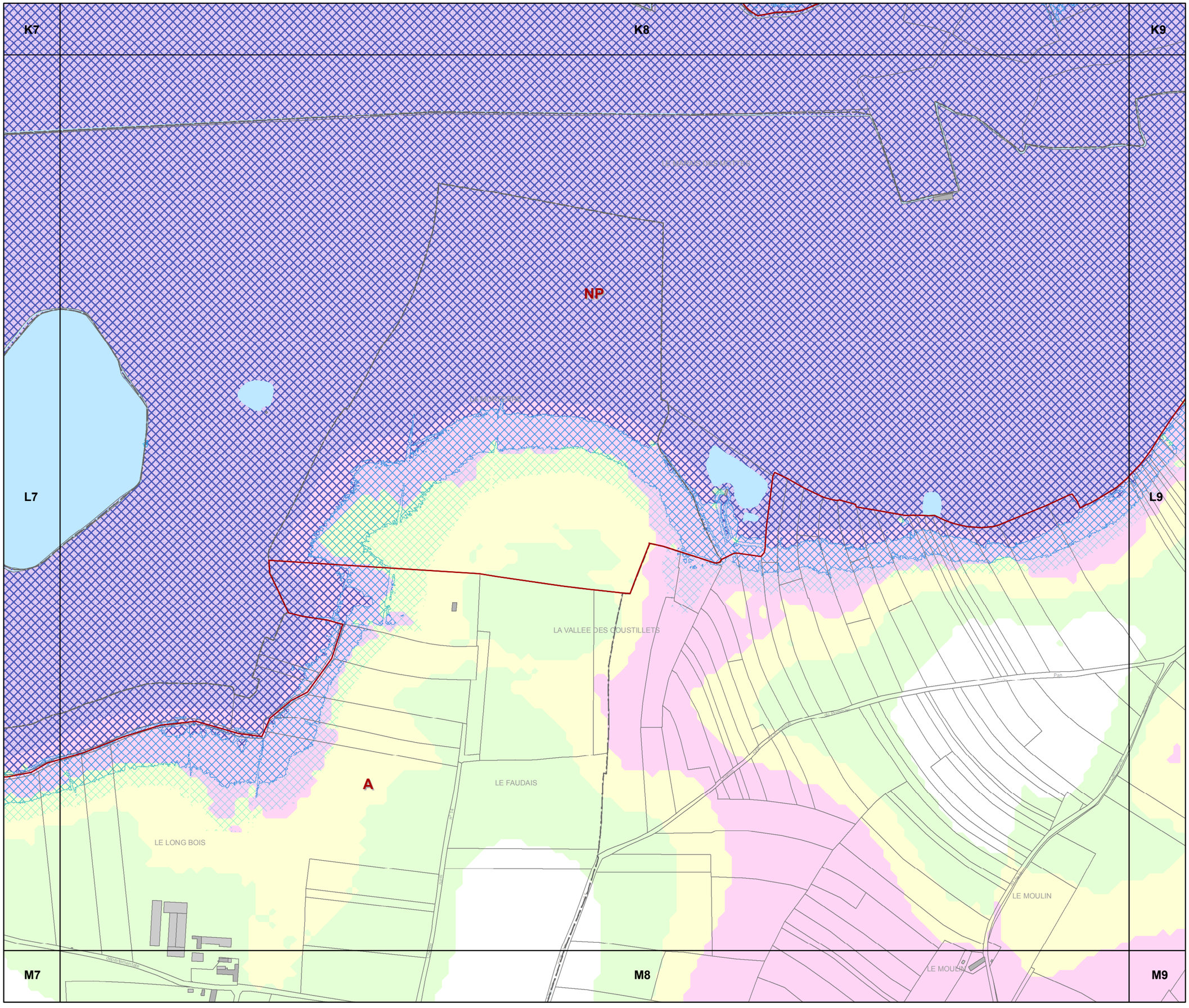

communauté de communes de la Baie du Cotentin

PLU.i

3d1 REGLEMENT GRAPHIQUE et RISQUES NATURELS "EAU"

PLUi de la Baie du Cotentin

1 / 5 000

L8

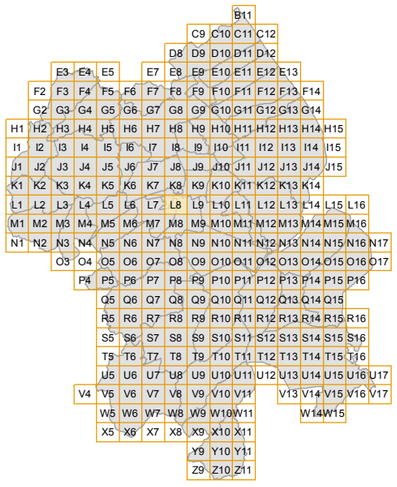



agence schneider

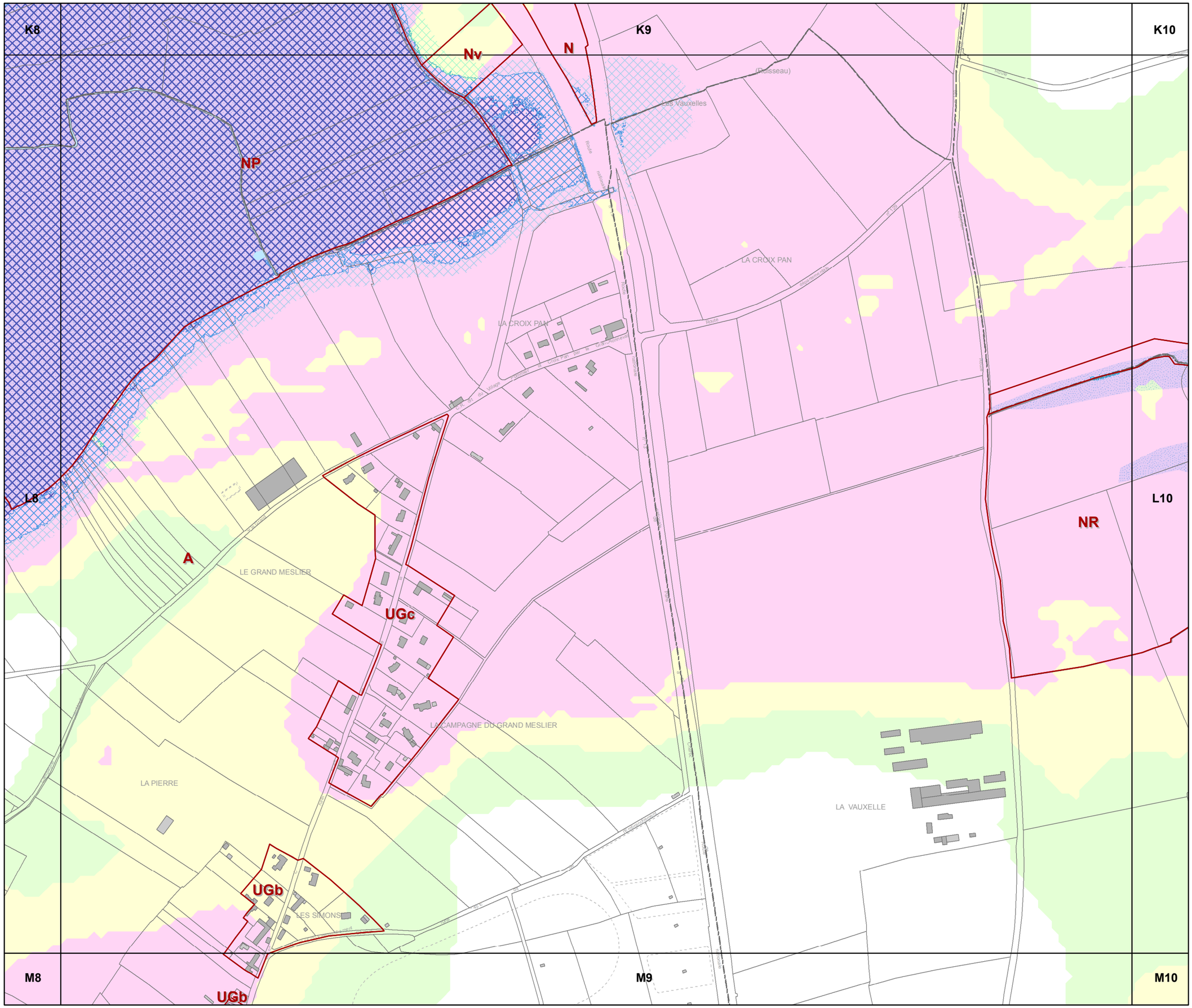

communauté de communes de la Baie du Cotentin

PLU.i

3d1 REGLEMENT GRAPHIQUE et RISQUES NATURELS "EAU"

PLUi de la Baie du Cotentin

1 / 5 000

L9

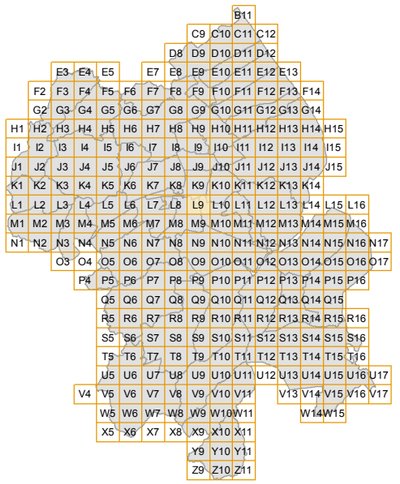

N

0 50 100 200 Mètres

agence schneider

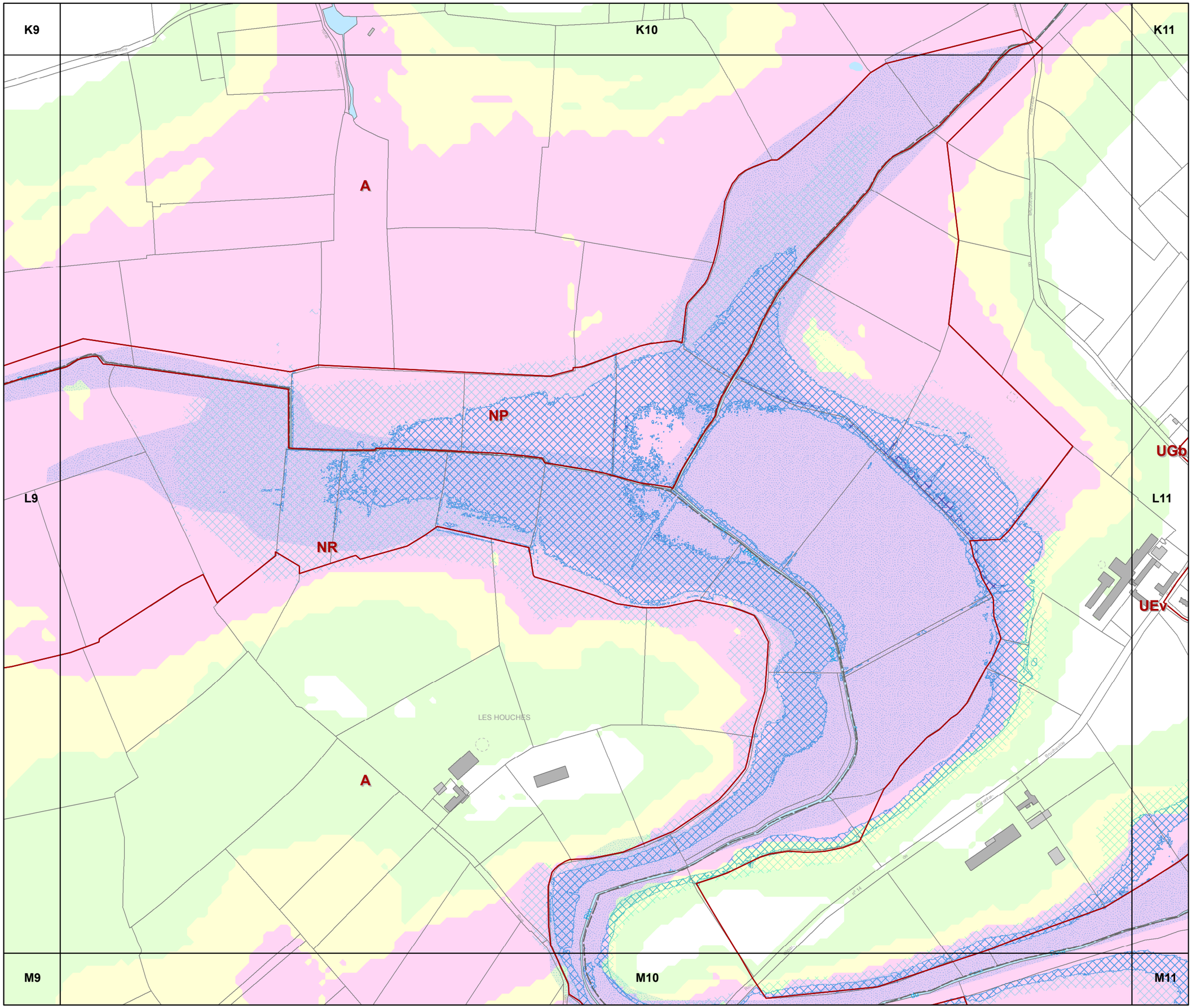

communauté de communes de la Baie du Cotentin

PLU.i

3d1 REGLEMENT GRAPHIQUE et RISQUES NATURELS "EAU"

PLUi de la Baie du Cotentin

1 / 5 000

L10

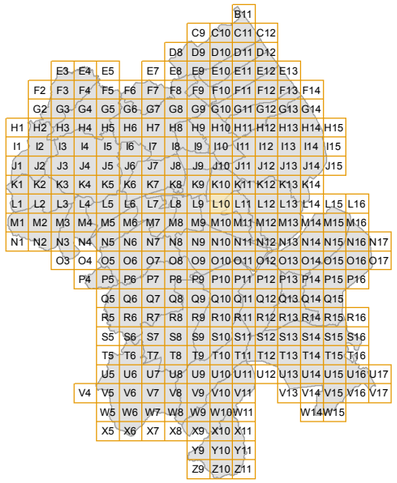

N

0 50 100 200 Mètres

agence schneider

communauté de communes de la Baie du Cotentin

PLU.i

3d1 REGLEMENT GRAPHIQUE et RISQUES NATURELS "EAU"

PLUi de la Baie du Cotentin

1 / 5 000

L11

K10 K11 K12

L10 L12

M10 M11 M12

A

UGb

UEv

NR

La Fisée

Le Bel-Air

Les Chapelles

Bruchéville

Vierville

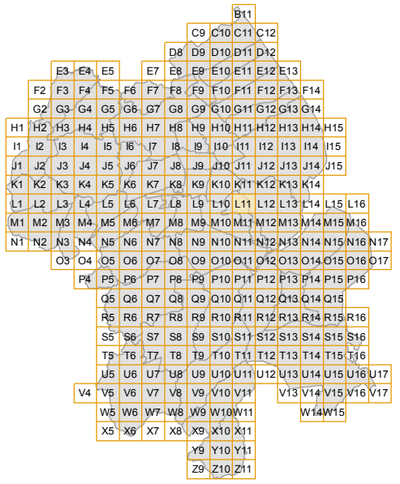

N

0 50 100 200 Mètres

agence schneider

communauté de communes de la Baie du Cotentin

PLU.i

3d1 REGLEMENT GRAPHIQUE et RISQUES NATURELS "EAU"

PLUi de la Baie du Cotentin

1 / 5 000

L12

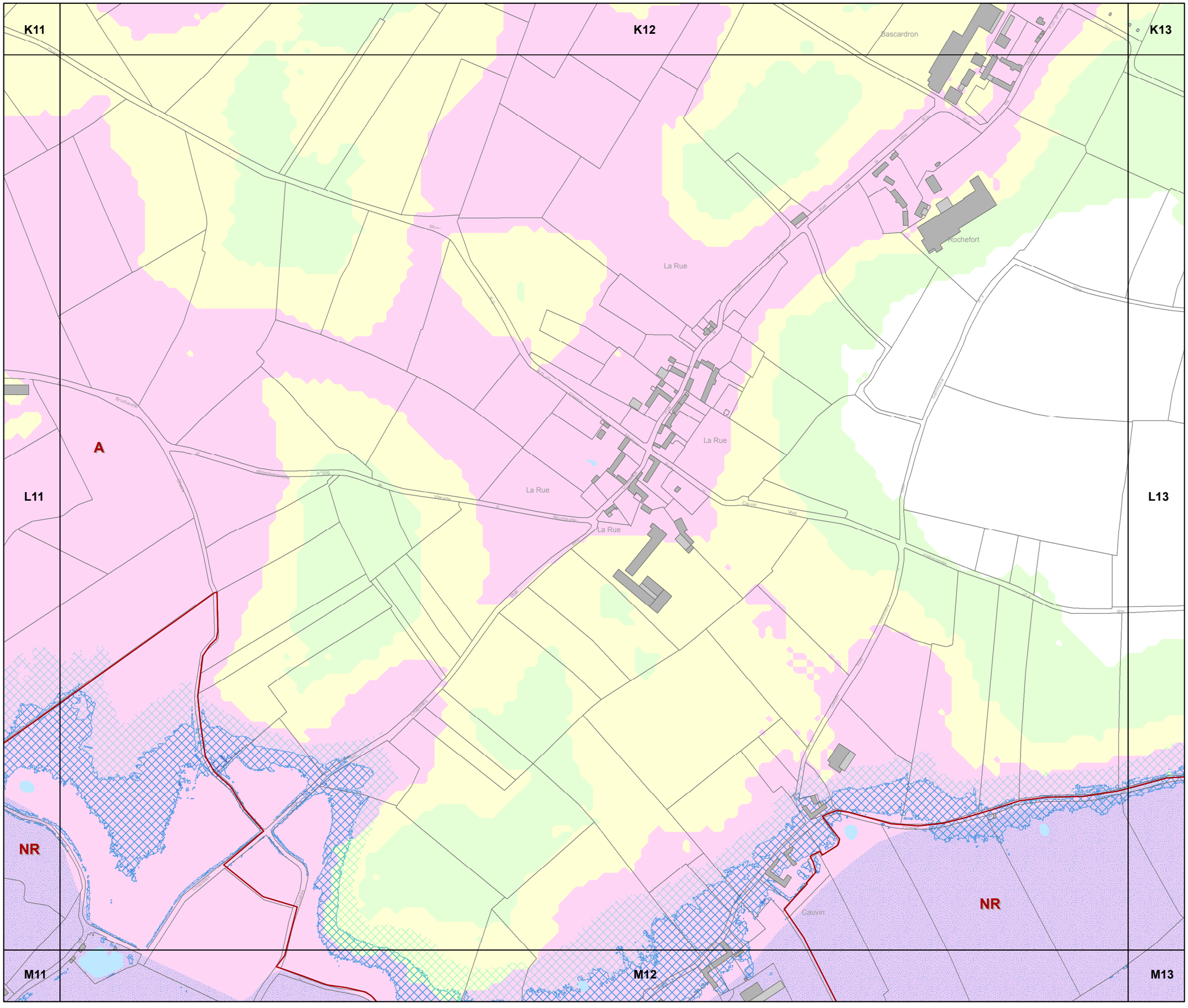
K11
K12
K13
L11
L13
M11
M12
M13
A
NR
NR
La Rue
La Rue
La Rue
Bascardron
Rochefort
Cauvin
Bruchevalle
Cauvin
Cauvin
Cauvin

communauté de communes de la Baie du Cotentin

PLU.i

3d1 REGLEMENT GRAPHIQUE et RISQUES NATURELS "EAU"

PLUi de la Baie du Cotentin

1 / 5 000

L13

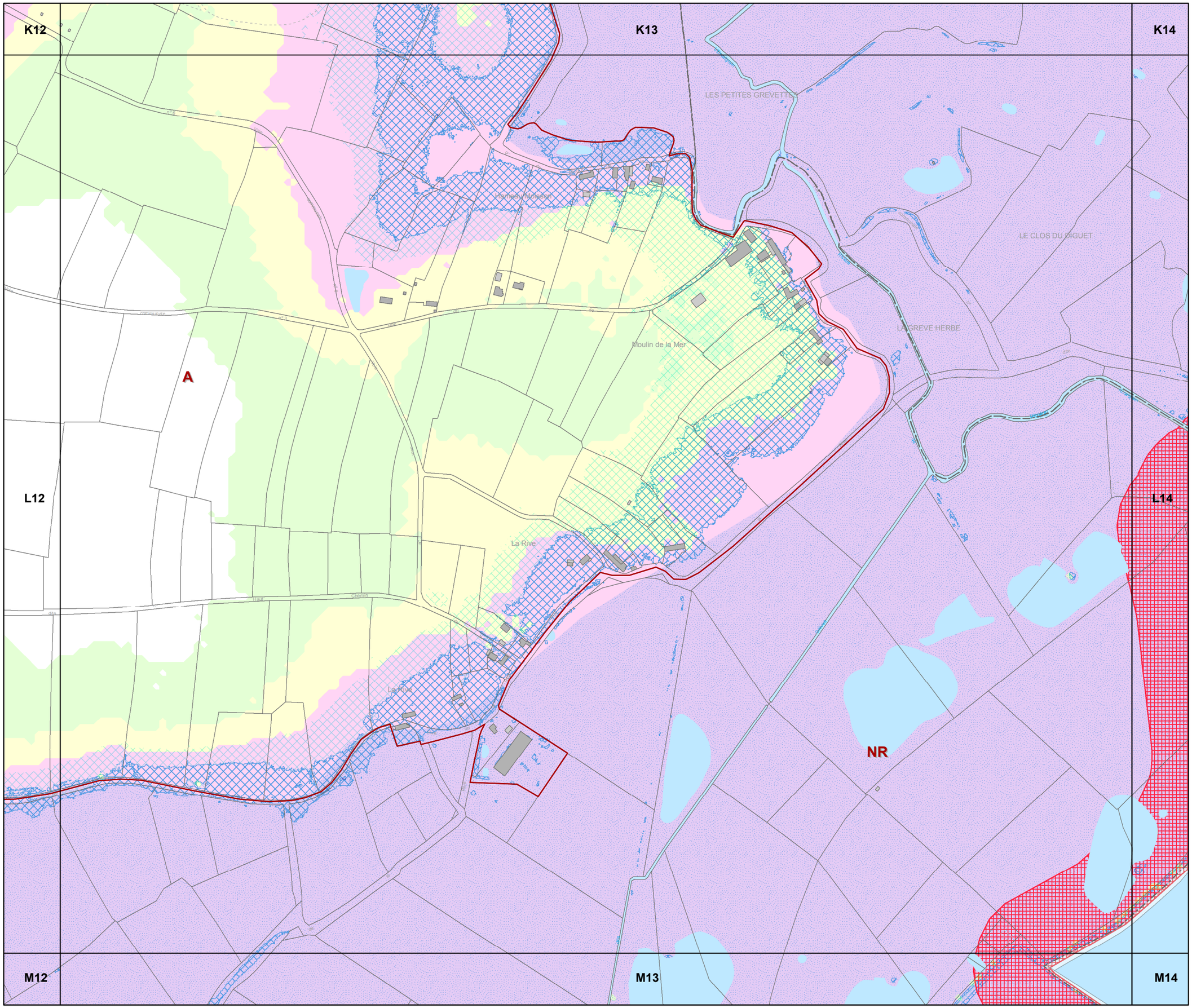

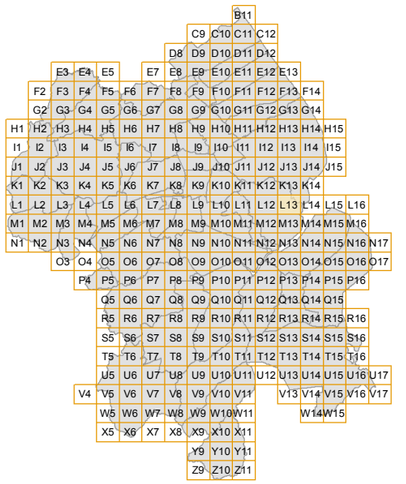

N

0 50 100 200 Mètres

agence schneider

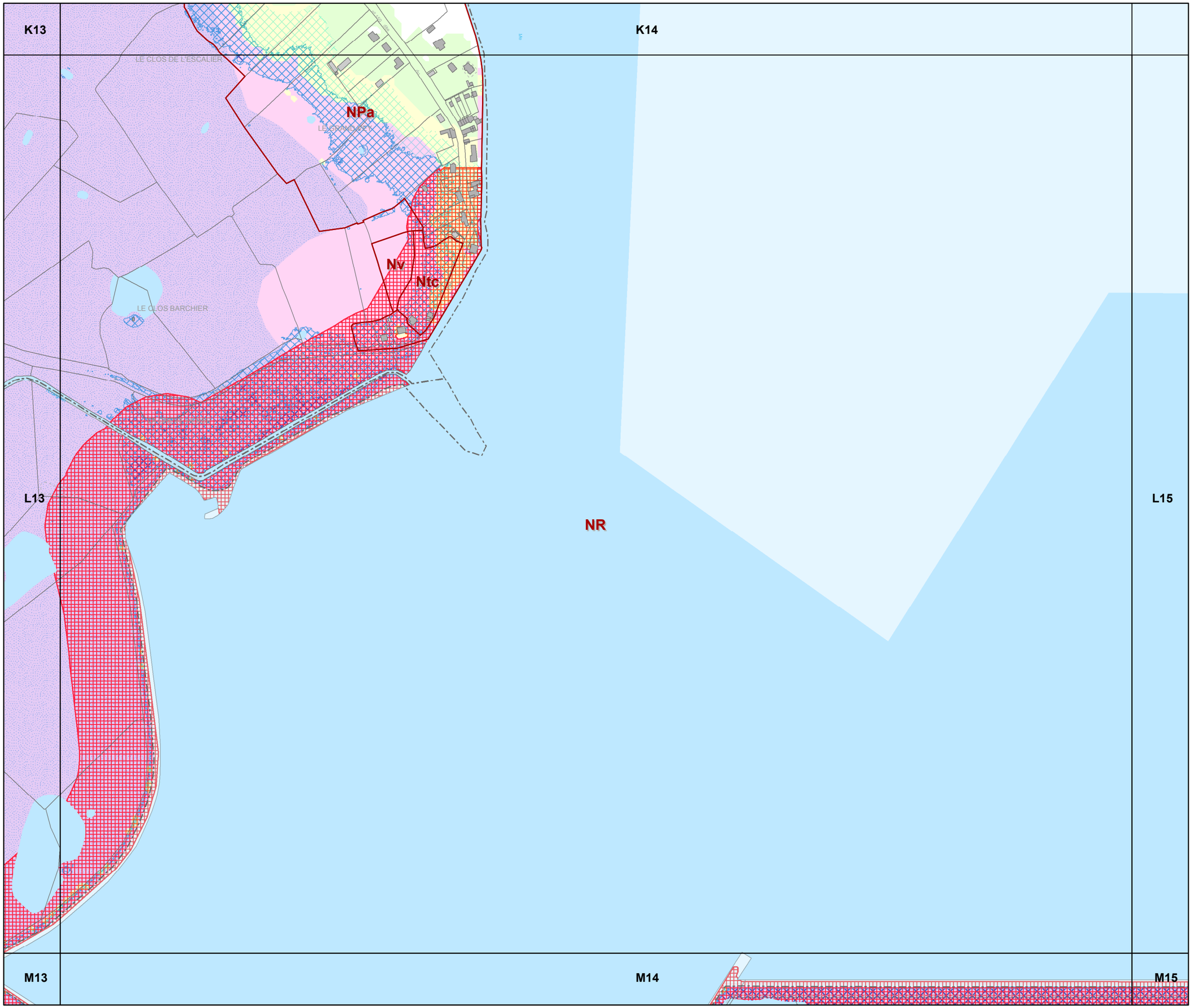

PLU.i
communauté de communes de la Baie du Cotentin

3d1 REGLEMENT GRAPHIQUE et RISQUES NATURELS "EAU"

PLUi de la Baie du Cotentin

1 / 5 000

L14

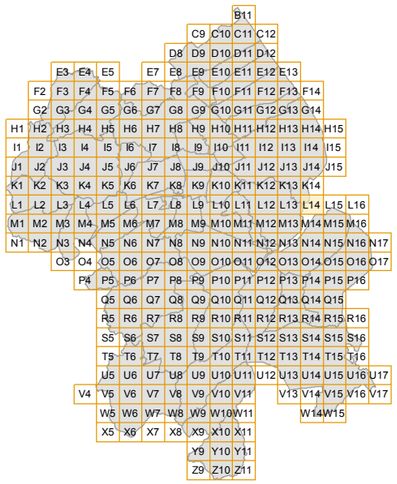

N

0 50 100 200 Mètres

agence schneider architecture & urbanisme

K14

L14

L16

MER DE LA

NR

M14

M15

M16

3d1 REGLEMENT GRAPHIQUE et RISQUES NATURELS "EAU"

PLUi de la Baie du Cotentin

1 / 5 000

L15

N

0 50 100 200 Mètres

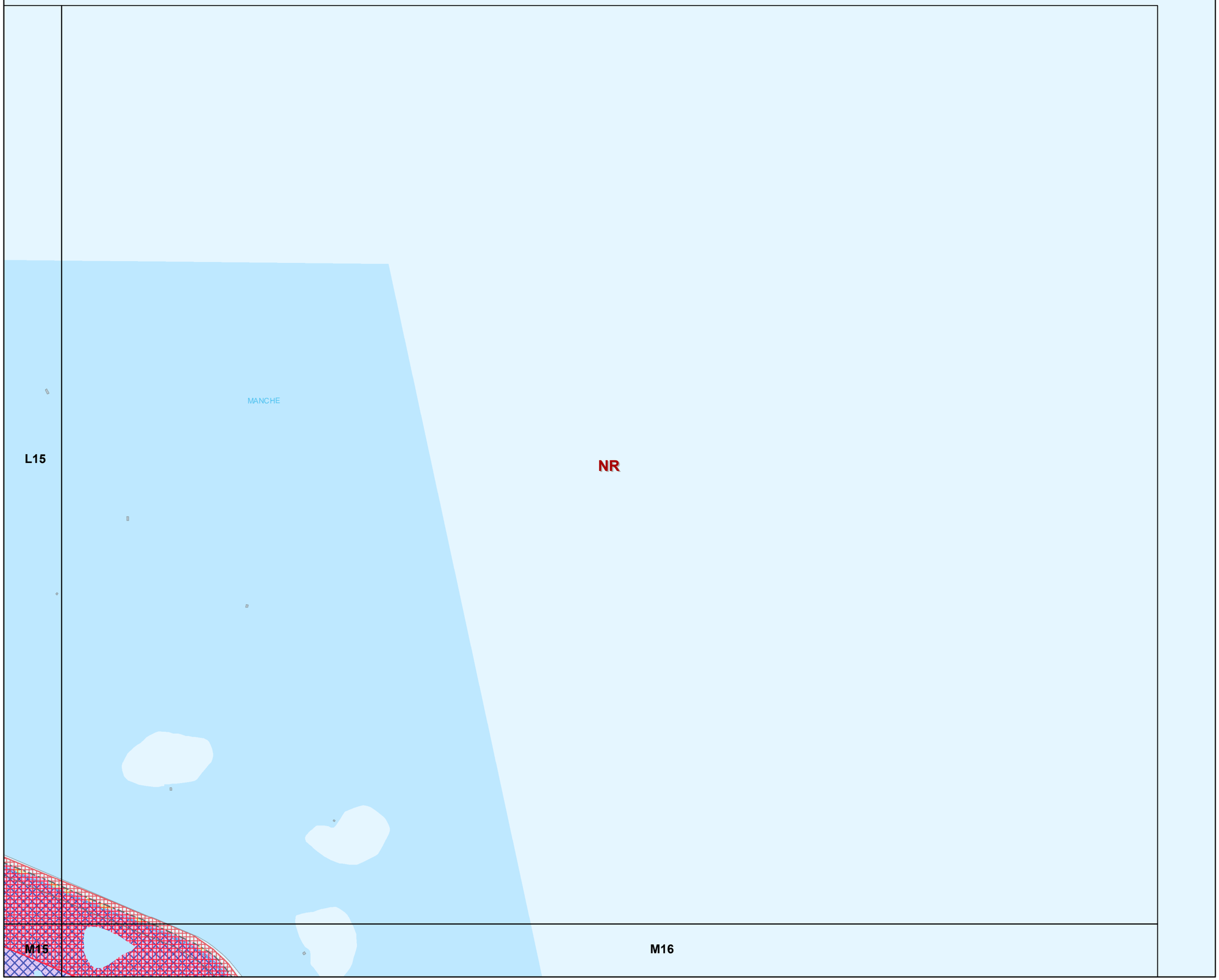

3d1 REGLEMENT GRAPHIQUE et RISQUES NATURELS "EAU"

PLUi de la Baie du Cotentin

1 / 5 000

L16

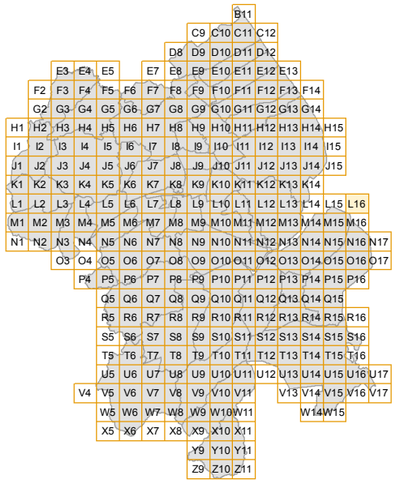

N

0 50 100 200 Mètres

communauté de communes de la Baie du Cotentin

PLU.i

3d1 REGLEMENT GRAPHIQUE et RISQUES NATURELS "EAU"

PLUi de la Baie du Cotentin

1 / 5 000

M1

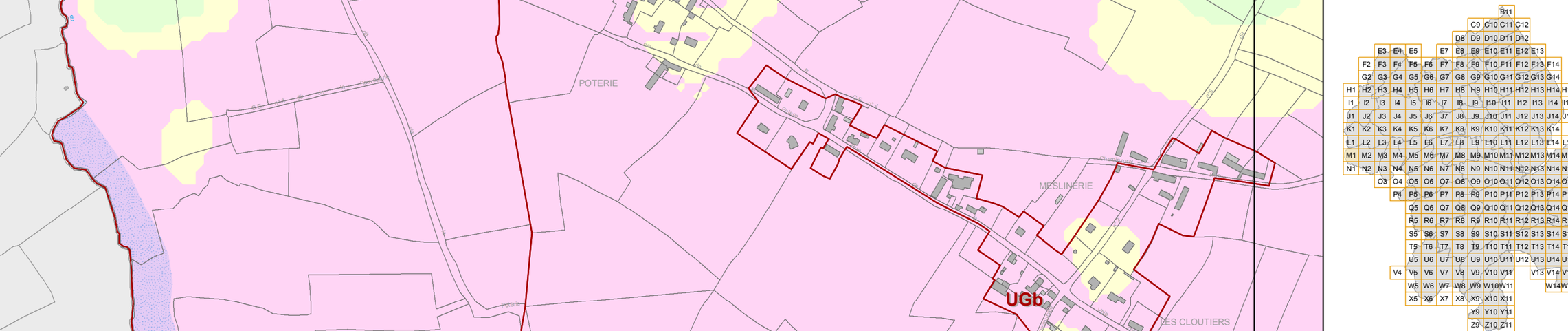

N

0 50 100 200 Mètres

agence schneider

communauté de communes de la Baie du Cotentin

PLU.i

3d1 REGLEMENT GRAPHIQUE et RISQUES NATURELS "EAU"

PLUi de la Baie du Cotentin

1 / 5 000

M2

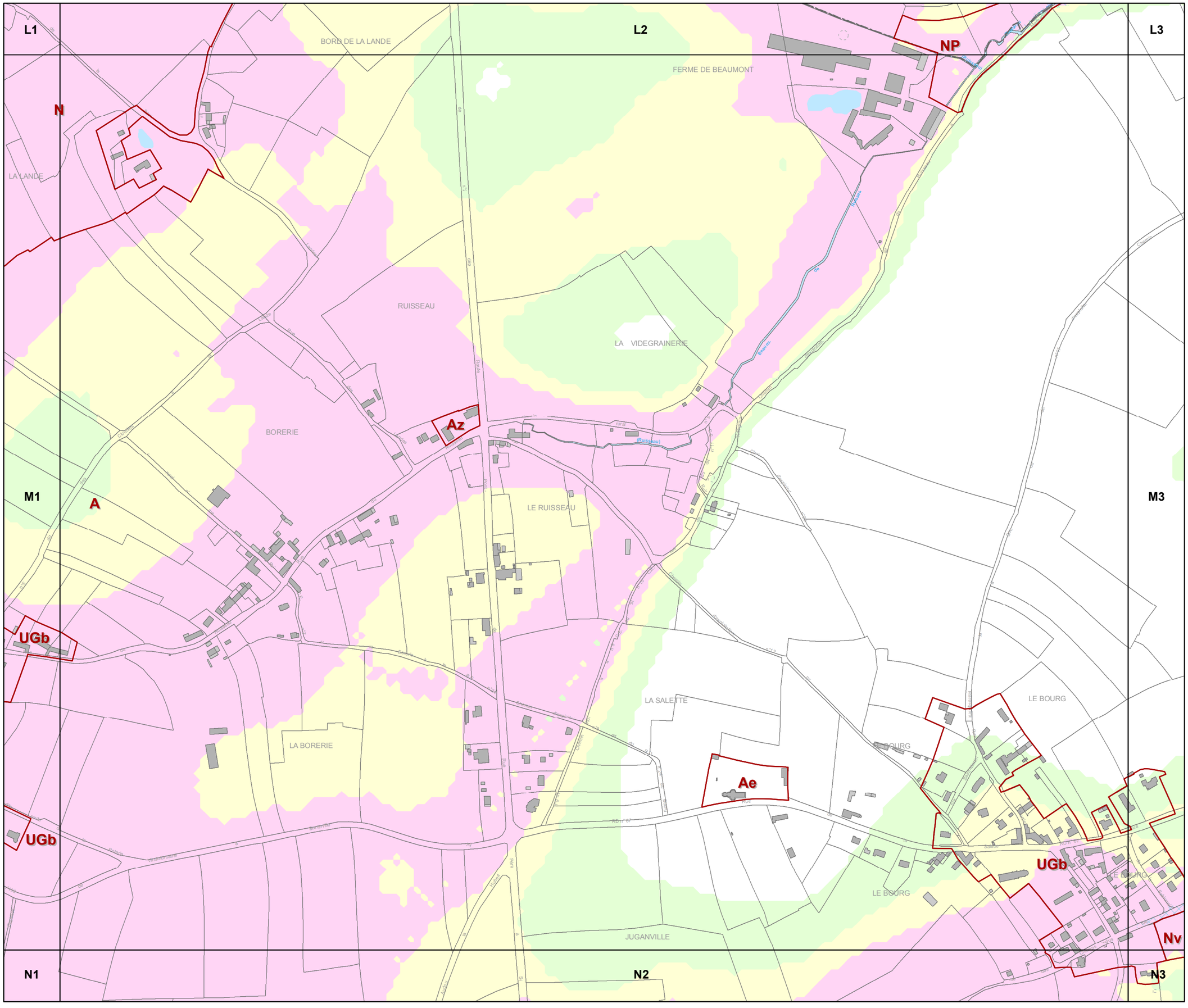



N

0 50 100 200 Mètres

agence schneider

communauté de communes de la Baie du Cotentin

PLU.i

3d1 REGLEMENT GRAPHIQUE et RISQUES NATURELS "EAU"

PLUi de la Baie du Cotentin

1 / 5 000

M3

L2 L3 L4

M2 M4

N2 N3 N4

A

Az

NP

A

UGb

Nv

LA MARESQUERIE

LA GRANDE BRESNERIE

LE LIEU VERGER

LA PETITE BRESNERIE

LE PRESBITOT

LA BERGERIE

LES BOEUFS

LES ASSELINES

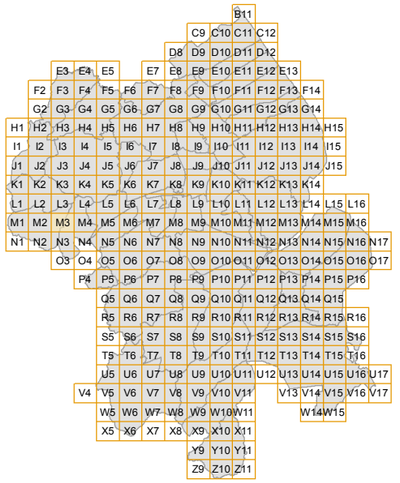

N

0 50 100 200 Mètres

agence schneider architecture & urbanisme

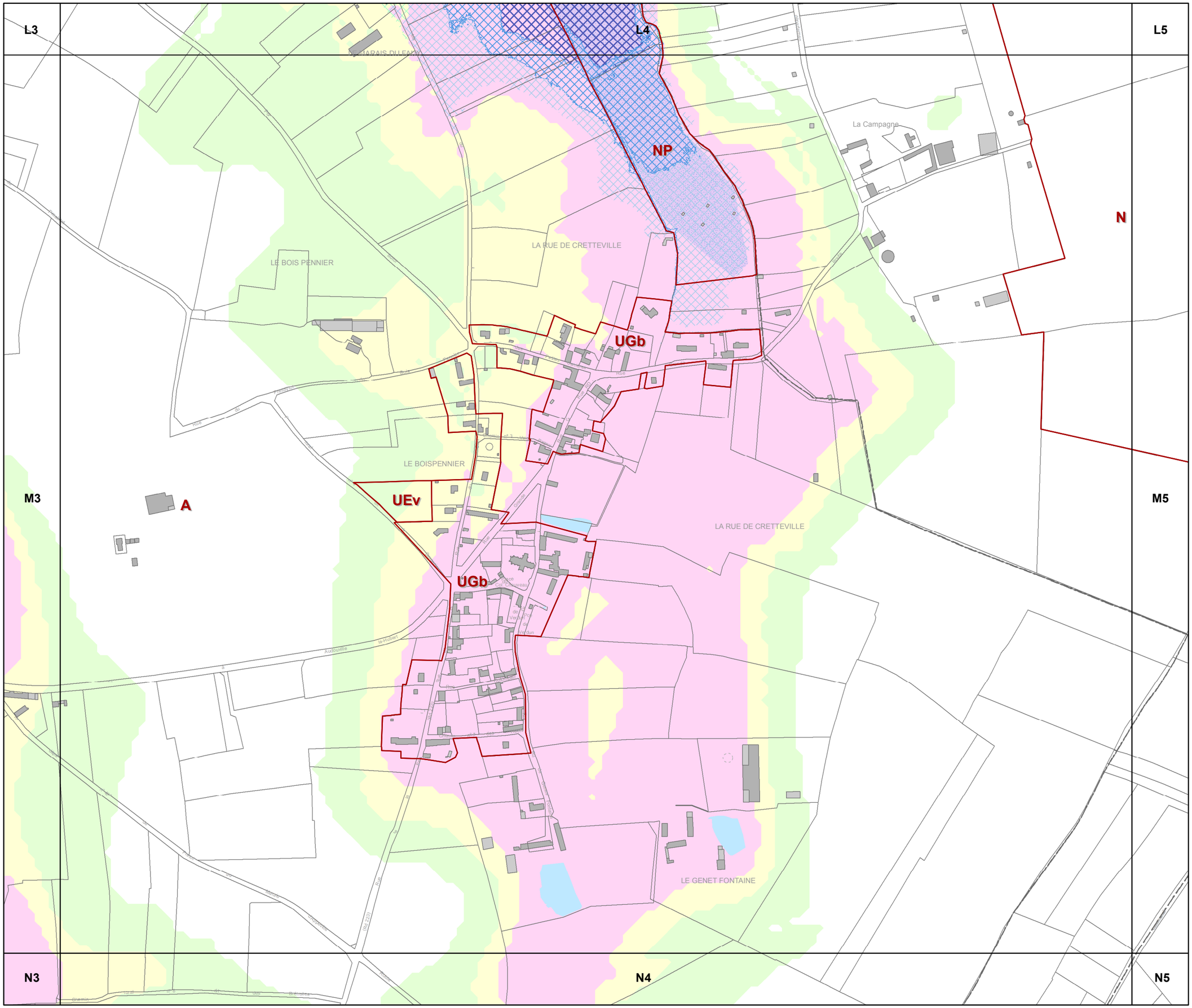

communauté de communes de la Baie du Cotentin

PLU.i

3d1 REGLEMENT GRAPHIQUE et RISQUES NATURELS "EAU"

PLUi de la Baie du Cotentin

1 / 5 000

M4

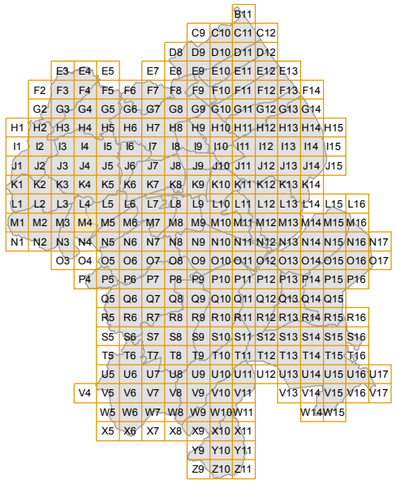



agence schneider

L4 L5 L6

M4 M6

N4 N5 N6

N

NP

A

UGb

Le Grand Palmier

LE COUDRAY

LE BREUIL

LE MANOIR

LES PRIEURS

HAMEAU DES CREVEUIL

LES FREMYS

L'Eglise

GROULT

communauté de communes de la Baie du Cotentin

PLU.i

3d1 REGLEMENT GRAPHIQUE et RISQUES NATURELS "EAU"

PLUi de la Baie du Cotentin

1 / 5 000

M5

B11
C9 C10 C11 C12
D8 D9 D10 D11 D12
E3 E4 E5 E7 E8 E9 E10 E11 E12 E13
F2 F3 F4 F5 F6 F7 F8 F9 F10 F11 F12 F13 F14
G2 G3 G4 G5 G6 G7 G8 G9 G10 G11 G12 G13 G14
H1 H2 H3 H4 H5 H6 H7 H8 H9 H10 H11 H12 H13 H14 H15
I1 I2 I3 I4 I5 I6 I7 I8 I9 I10 I11 I12 I13 I14 I15
J1 J2 J3 J4 J5 J6 J7 J8 J9 J10 J11 J12 J13 J14 J15
K1 K2 K3 K4 K5 K6 K7 K8 K9 K10 K11 K12 K13 K14
L1 L2 L3 L4 L5 L6 L7 L8 L9 L10 L11 L12 L13 L14 L15 L16
M1 M2 M3 M4 M5 M6 M7 M8 M9 M10 M11 M12 M13 M14 M15 M16
N1 N2 N3 N4 N5 N6 N7 N8 N9 N10 N11 N12 N13 N14 N15 N16 N17
O3 O4 O5 O6 O7 O8 O9 O10 O11 O12 O13 O14 O15 O16 O17
P4 P5 P6 P7 P8 P9 P10 P11 P12 P13 P14 P15 P16
Q5 Q6 Q7 Q8 Q9 Q10 Q11 Q12 Q13 Q14 Q15
R5 R6 R7 R8 R9 R10 R11 R12 R13 R14 R15 R16
S5 S6 S7 S8 S9 S10 S11 S12 S13 S14 S15 S16
T5 T6 T7 T8 T9 T10 T11 T12 T13 T14 T15 T16
U5 U6 U7 U8 U9 U10 U11 U12 U13 U14 U15 U16 U17
V4 V5 V6 V7 V8 V9 V10 V11 V13 V14 V15 V16 V17
W5 W6 W7 W8 W9 W10 W11 W14 W15
X5 X6 X7 X8 X9 X10 X11
Y9 Y10 Y11
Z9 Z10 Z11

N

0 50 100 200 Mètres

agence schneider

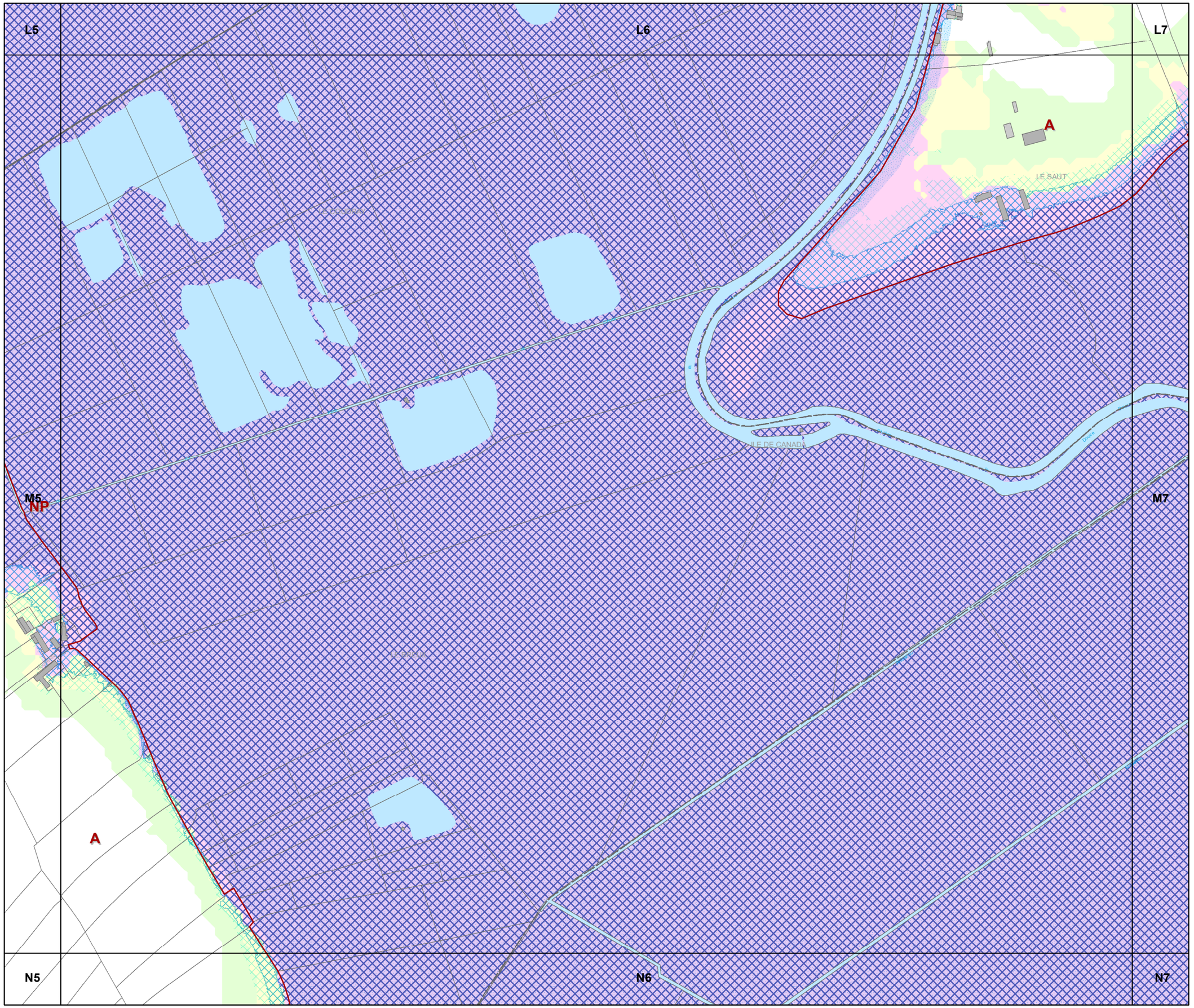

communauté de communes de la Baie du Cotentin

PLU.i

3d1 REGLEMENT GRAPHIQUE et RISQUES NATURELS "EAU"

PLUi de la Baie du Cotentin

1 / 5 000

M6

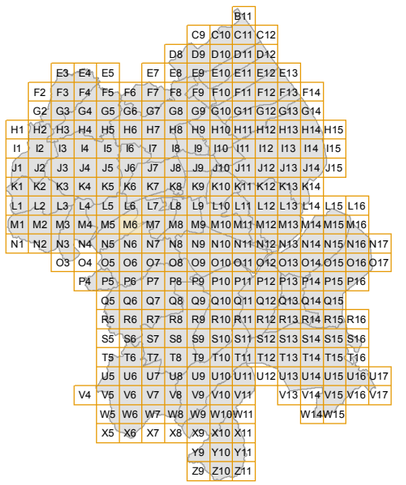

N

0 50 100 200 Mètres

agence schneider

communauté de communes de la Baie du Cotentin

PLU.i

3d1 REGLEMENT GRAPHIQUE et RISQUES NATURELS "EAU"

PLUi de la Baie du Cotentin

1 / 5 000

M7

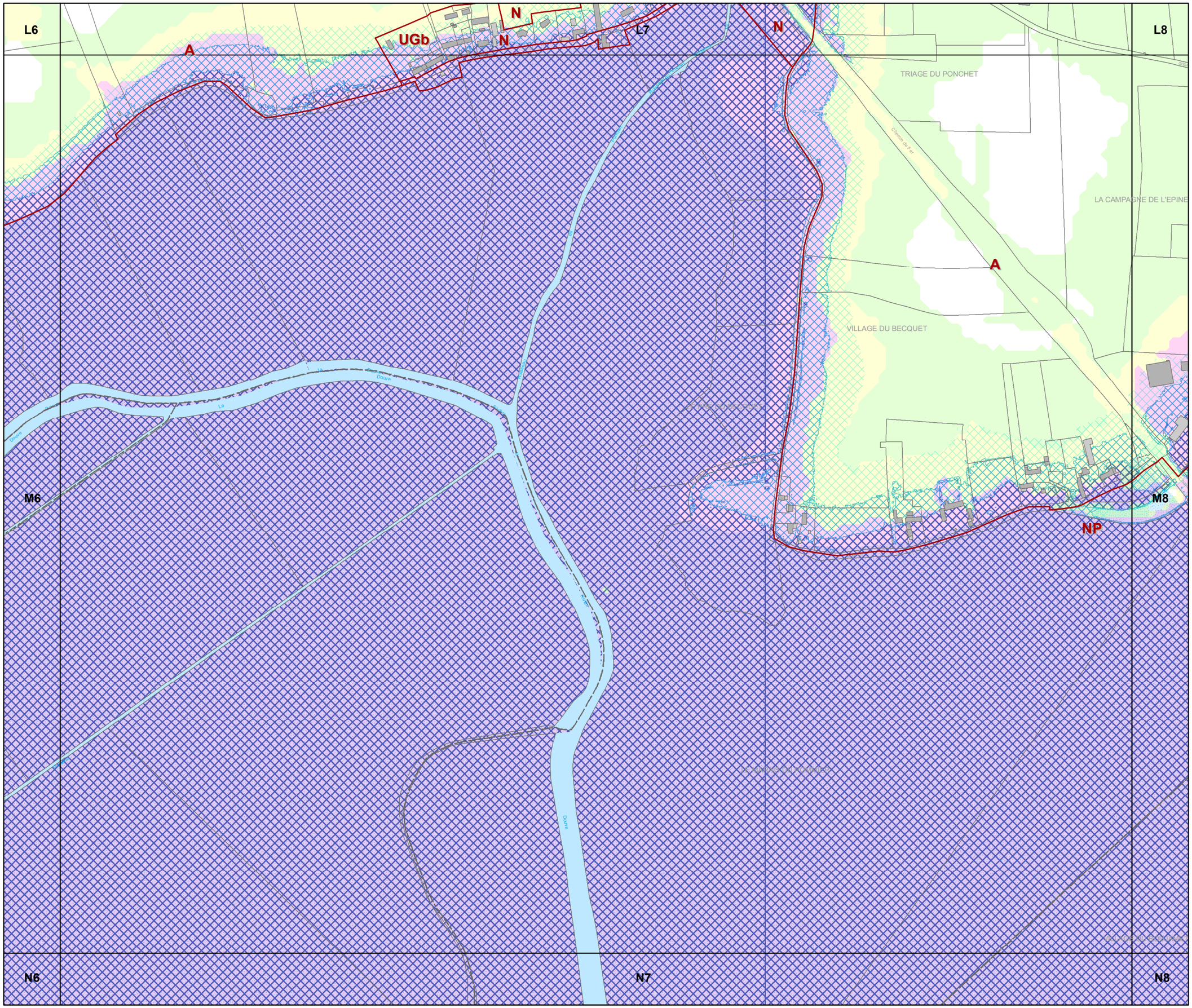

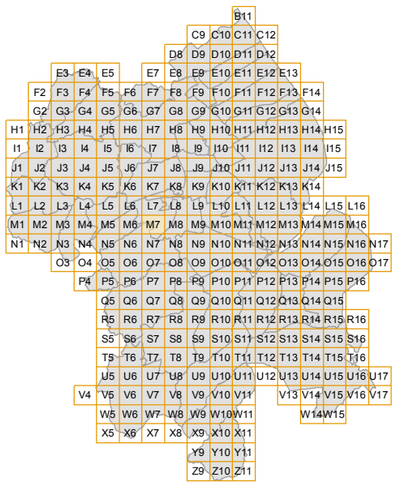

N

0 50 100 200 Mètres

agence schneider

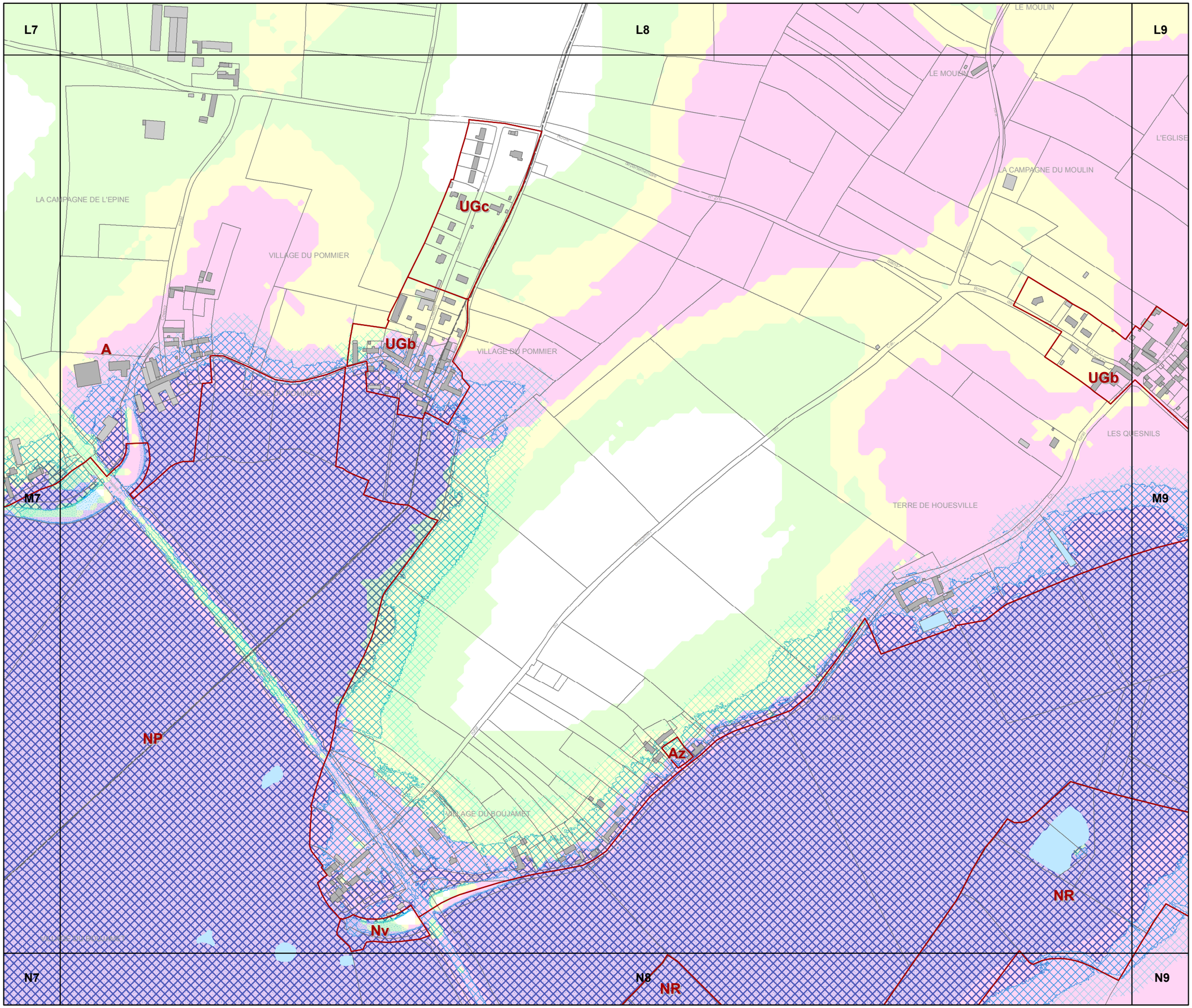

communauté de communes de la Baie du Cotentin

PLU.i

3d1 REGLEMENT GRAPHIQUE et RISQUES NATURELS "EAU"

PLUi de la Baie du Cotentin

1 / 5 000

M8

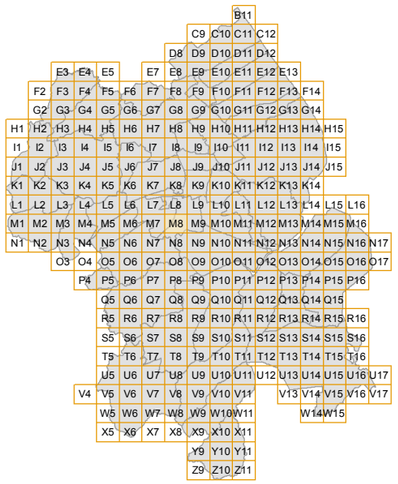

N

0 50 100 200 Mètres

agence schneider

L8 L9 L10

M8 M10

N8 N9 N10

UGb

UGb

A

NP

NR

L'EGLISE

L'EPINE

CHATEAU DU VIVIER

LES QUESNILS

LA BOUCHINERIE

249-B01

LE TERRITOIRE

LES MORPAS

LE PRE HARDY

LE HOULLAND

LA FOSSE BOTH

LES FARDELLES

LA FOSSE

Chemin rural

Route départementale n° 13

Route départementale n° 13 (2)

Chemin

Route

Ruisseau

Fossé

Mare

Haie

Talus

Chemin de Cherbourg

Chemin de Pierrepont

Chemin de Chasse

Chemin de Chasse Rue

Chemin de Chasse Ruisseau

Chemin de Chasse Route

Chemin de Chasse Chemin

Chemin de Chasse Chemin rural

Chemin de Chasse Route départementale

Chemin de Chasse Route départementale n° 13

Chemin de Chasse Route départementale n° 13 (2)

Chemin de Chasse Fossé

Chemin de Chasse Mare

Chemin de Chasse Haie

Chemin de Chasse Talus

Chemin de Chasse Chemin de Cherbourg

Chemin de Chasse Chemin de Pierrepont

Chemin de Chasse Chemin de Chasse

Chemin de Chasse Chemin de Chasse Rue

Chemin de Chasse Chemin de Chasse Ruisseau

Chemin de Chasse Chemin de Chasse Route

Chemin de Chasse Chemin de Chasse Chemin

Chemin de Chasse Chemin de Chasse Chemin rural

Chemin de Chasse Chemin de Chasse Route départementale

Chemin de Chasse Chemin de Chasse Route départementale n° 13

Chemin de Chasse Chemin de Chasse Route départementale n° 13 (2)

Chemin de Chasse Chemin de Chasse Fossé

Chemin de Chasse Chemin de Chasse Mare

Chemin de Chasse Chemin de Chasse Haie

Chemin de Chasse Chemin de Chasse Talus

Chemin de Chasse Chemin de Chasse Chemin de Cherbourg

Chemin de Chasse Chemin de Chasse Chemin de Pierrepont

Chemin de Chasse Chemin de Chasse Chemin de Chasse

Chemin de Chasse Chemin de Chasse Chemin de Chasse Rue

Chemin de Chasse Chemin de Chasse Chemin de Chasse Ruisseau

Chemin de Chasse Chemin de Chasse Chemin de Chasse Route

Chemin de Chasse Chemin de Chasse Chemin de Chasse Chemin

Chemin de Chasse Chemin de Chasse Chemin de Chasse Chemin rural

Chemin de Chasse Chemin de Chasse Chemin de Chasse Route départementale

Chemin de Chasse Chemin de Chasse Chemin de Chasse Route départementale n° 13

Chemin de Chasse Chemin de Chasse Chemin de Chasse Route départementale n° 13 (2)

Chemin de Chasse Chemin de Chasse Chemin de Chasse Fossé

Chemin de Chasse Chemin de Chasse Chemin de Chasse Mare

Chemin de Chasse Chemin de Chasse Chemin de Chasse Haie

Chemin de Chasse Chemin de Chasse Chemin de Chasse Talus

Chemin de Chasse Chemin de Chasse Chemin de Chasse Chemin de Cherbourg

Chemin de Chasse Chemin de Chasse Chemin de Chasse Chemin de Pierrepont

Chemin de Chasse Chemin de Chasse Chemin de Chasse Chemin de Chasse

Chemin de Chasse Chemin de Chasse Chemin de Chasse Chemin de Chasse Rue

Chemin de Chasse Chemin de Chasse Chemin de Chasse Chemin de Chasse Ruisseau

Chemin de Chasse Chemin de Chasse Chemin de Chasse Chemin de Chasse Route

Chemin de Chasse Chemin de Chasse Chemin de Chasse Chemin de Chasse Chemin

Chemin de Chasse Chemin de Chasse Chemin de Chasse Chemin de Chasse Chemin rural

Chemin de Chasse Chemin de Chasse Chemin de Chasse Chemin de Chasse Route départementale

Chemin de Chasse Chemin de Chasse Chemin de Chasse Chemin de Chasse Route départementale n° 13

Chemin de Chasse Chemin de Chasse Chemin de Chasse Chemin de Chasse Route départementale n° 13 (2)

Chemin de Chasse Chemin de Chasse Chemin de Chasse Chemin de Chasse Fossé

Chemin de Chasse Chemin de Chasse Chemin de Chasse Chemin de Chasse Mare

Chemin de Chasse Chemin de Chasse Chemin de Chasse Chemin de Chasse Haie

Chemin de Chasse Chemin de Chasse Chemin de Chasse Chemin de Chasse Talus

Chemin de Chasse Chemin de Chasse Chemin de Chasse Chemin de Chasse Chemin de Cherbourg

Chemin de Chasse Chemin de Chasse Chemin de Chasse Chemin de Chasse Chemin de Pierrepont

Chemin de Chasse Chemin de Chasse Chemin de Chasse Chemin de Chasse Chemin de Chasse

Chemin de Chasse Chemin de Chasse Chemin de Chasse Chemin de Chasse Chemin de Chasse Rue

Chemin de Chasse Chemin de Chasse Chemin de Chasse Chemin de Chasse Chemin de Chasse Ruisseau

Chemin de Chasse Chemin de Chasse Chemin de Chasse Chemin de Chasse Chemin de Chasse Route

Chemin de Chasse Chemin de Chasse Chemin de Chasse Chemin de Chasse Chemin de Chasse Chemin

Chemin de Chasse Chemin de Chasse Chemin de Chasse Chemin de Chasse Chemin de Chasse Chemin rural

Chemin de Chasse Chemin de Chasse Chemin de Chasse Chemin de Chasse Chemin de Chasse Route départementale

Chemin de Chasse Chemin de Chasse Chemin de Chasse Chemin de Chasse Chemin de Chasse Route départementale n° 13

Chemin de Chasse Chemin de Chasse Chemin de Chasse Chemin de Chasse Chemin de Chasse Route départementale n° 13 (2)

Chemin de Chasse Chemin de Chasse Chemin de Chasse Chemin de Chasse Chemin de Chasse Fossé

Chemin de Chasse Chemin de Chasse Chemin de Chasse Chemin de Chasse Chemin de Chasse Mare

Chemin de Chasse Chemin de Chasse Chemin de Chasse Chemin de Chasse Chemin de Chasse Haie

Chemin de Chasse Chemin de Chasse Chemin de Chasse Chemin de Chasse Chemin de Chasse Talus

Chemin de Chasse Chemin de Chasse Chemin de Chasse Chemin de Chasse Chemin de Chasse Chemin de Cherbourg

Chemin de Chasse Chemin de Chasse Chemin de Chasse Chemin de Chasse Chemin de Chasse Chemin de Pierrepont

Chemin de Chasse Chemin de Chasse Chemin de Chasse Chemin de Chasse Chemin de Chasse Chemin de Chasse

Chemin de Chasse Chemin de Chasse Chemin de Chasse Chemin de Chasse Chemin de Chasse Chemin de Chasse Rue

Chemin de Chasse Chemin de Chasse Chemin de Chasse Chemin de Chasse Chemin de Chasse Chemin de Chasse Ruisseau

Chemin de Chasse Chemin de Chasse Chemin de Chasse Chemin de Chasse Chemin de Chasse Chemin de Chasse Route

Chemin de Chasse Chemin de Chasse Chemin de Chasse Chemin de Chasse Chemin de Chasse Chemin de Chasse Chemin

Chemin de Chasse Chemin de Chasse Chemin de Chasse Chemin de Chasse Chemin de Chasse Chemin de Chasse Chemin rural

Chemin de Chasse Chemin de Chasse Chemin de Chasse Chemin de Chasse Chemin de Chasse Chemin de Chasse Route départementale

Chemin de Chasse Chemin de Chasse Chemin de Chasse Chemin de Chasse Chemin de Chasse Chemin de Chasse Route départementale n° 13

Chemin de Chasse Chemin de Chasse Chemin de Chasse Chemin de Chasse Chemin de Chasse Chemin de Chasse Route départementale n° 13 (2)

Chemin de Chasse Chemin de Chasse Chemin de Chasse Chemin de Chasse Chemin de Chasse Chemin de Chasse Fossé

Chemin de Chasse Chemin de Chasse Chemin de Chasse Chemin de Chasse Chemin de Chasse Chemin de Chasse Mare

Chemin de Chasse Chemin de Chasse Chemin de Chasse Chemin de Chasse Chemin de Chasse Chemin de Chasse Haie

Chemin de Chasse Chemin de Chasse Chemin de Chasse Chemin de Chasse Chemin de Chasse Chemin de Chasse Talus

Chemin de Chasse Chemin de Chasse Chemin de Chasse Chemin de Chasse Chemin de Chasse Chemin de Chasse Chemin de Cherbourg

Chemin de Chasse Chemin de Chasse Chemin de Chasse Chemin de Chasse Chemin de Chasse Chemin de Chasse Chemin de Pierrepont

Chemin de Chasse Chemin de Chasse Chemin de Chasse Chemin de Chasse Chemin de Chasse Chemin de Chasse Chemin de Chasse

Chemin de Chasse Chemin de Chasse Chemin de Chasse Chemin de Chasse Chemin de Chasse Chemin de Chasse Chemin de Chasse Rue

Chemin de Chasse Chemin de Chasse Chemin de Chasse Chemin de Chasse Chemin de Chasse Chemin de Chasse Chemin de Chasse Ruisseau

Chemin de Chasse Chemin de Chasse Chemin de Chasse Chemin de Chasse Chemin de Chasse Chemin de Chasse Chemin de Chasse Route

Chemin de Chasse Chemin de Chasse Chemin de Chasse Chemin de Chasse Chemin de Chasse Chemin de Chasse Chemin de Chasse Chemin

Chemin de Chasse Chemin de Chasse Chemin de Chasse Chemin de Chasse Chemin de Chasse Chemin de Chasse Chemin de Chasse Chemin rural

Chemin de Chasse Chemin de Chasse Chemin de Chasse Chemin de Chasse Chemin de Chasse Chemin de Chasse Chemin de Chasse Route départementale

Chemin de Chasse Chemin de Chasse Chemin de Chasse Chemin de Chasse Chemin de Chasse Chemin de Chasse Chemin de Chasse Route départementale n° 13

Chemin de Chasse Chemin de Chasse Chemin de Chasse Chemin de Chasse Chemin de Chasse Chemin de Chasse Chemin de Chasse Route départementale n° 13 (2)

Chemin de Chasse Chemin de Chasse Chemin de Chasse Chemin de Chasse Chemin de Chasse Chemin de Chasse Chemin de Chasse Fossé

Chemin de Chasse Chemin de Chasse Chemin de Chasse Chemin de Chasse Chemin de Chasse Chemin de Chasse Chemin de Chasse Mare

Chemin de Chasse Chemin de Chasse Chemin de Chasse Chemin de Chasse Chemin de Chasse Chemin de Chasse Chemin de Chasse Haie

Chemin de Chasse Chemin de Chasse Chemin de Chasse Chemin de Chasse Chemin de Chasse Chemin de Chasse Chemin de Chasse Talus

Chemin de Chasse Chemin de Chasse Chemin de Chasse Chemin de Chasse Chemin de Chasse Chemin de Chasse Chemin de Chasse Chemin de Cherbourg

Chemin de Chasse Chemin de Chasse Chemin de Chasse Chemin de Chasse Chemin de Chasse Chemin de Chasse Chemin de Chasse Chemin de Pierrepont

Chemin de Chasse Chemin de Chasse Chemin de Chasse Chemin de Chasse Chemin de Chasse Chemin de Chasse Chemin de Chasse Chemin de Chasse

Chemin de Chasse Chemin de Chasse Chemin de Chasse Chemin de Chasse Chemin de Chasse Chemin de Chasse Chemin de Chasse Chemin de Chasse Rue

Chemin de Chasse Chemin de Chasse Chemin de Chasse Chemin de Chasse Chemin de Chasse Chemin de Chasse Chemin de Chasse Chemin de Chasse Ruisseau

Chemin de Chasse Chemin de Chasse Chemin de Chasse Chemin de Chasse Chemin de Chasse Chemin de Chasse Chemin de Chasse Chemin de Chasse Route

Chemin de Chasse Chemin de Chasse Chemin de Chasse Chemin de Chasse Chemin de Chasse Chemin de Chasse Chemin de Chasse Chemin de Chasse Chemin

Chemin de Chasse Chemin de Chasse Chemin de Chasse Chemin de Chasse Chemin de Chasse Chemin de Chasse Chemin de Chasse Chemin de Chasse Chemin rural

Chemin de Chasse Chemin de Chasse Chemin de Chasse Chemin de Chasse Chemin de Chasse Chemin de Chasse Chemin de Chasse Chemin de Chasse Route départementale

Chemin de Chasse Chemin de Chasse Chemin de Chasse Chemin de Chasse Chemin de Chasse Chemin de Chasse Chemin de Chasse Chemin de Chasse Route départementale n° 13

Chemin de Chasse Chemin de Chasse Chemin de Chasse Chemin de Chasse Chemin de Chasse Chemin de Chasse Chemin de Chasse Chemin de Chasse Route départementale n° 13 (2)

Chemin de Chasse Chemin de Chasse Chemin de Chasse Chemin de Chasse Chemin de Chasse Chemin de Chasse Chemin de Chasse Chemin de Chasse Fossé

Chemin de Chasse Chemin de Chasse Chemin de Chasse Chemin de Chasse Chemin de Chasse Chemin de Chasse Chemin de Chasse Chemin de Chasse Mare

Chemin de Chasse Chemin de Chasse Chemin de Chasse Chemin de Chasse Chemin de Chasse Chemin de Chasse Chemin de Chasse Chemin de Chasse Haie

Chemin de Chasse Chemin de Chasse Chemin de Chasse Chemin de Chasse Chemin de Chasse Chemin de Chasse Chemin de Chasse Chemin de Chasse Talus

Chemin de Chasse Chemin de Chasse Chemin de Chasse Chemin de Chasse Chemin de Chasse Chemin de Chasse Chemin de Chasse Chemin de Chasse Chemin de Cherbourg

Chemin de Chasse Chemin de Chasse Chemin de Chasse Chemin de Chasse Chemin de Chasse Chemin de Chasse Chemin de Chasse Chemin de Chasse Chemin de Pierrepont

Chemin de Chasse Chemin de Chasse Chemin de Chasse Chemin de Chasse Chemin de Chasse Chemin de Chasse Chemin de Chasse Chemin de Chasse Chemin de Chasse

Chemin de Chasse Chemin de Chasse Chemin de Chasse Chemin de Chasse Chemin de Chasse Chemin de Chasse Chemin de Chasse Chemin de Chasse Chemin de Chasse Rue

Chemin de Chasse Chemin de Chasse Chemin de Chasse Chemin de Chasse Chemin de Chasse Chemin de Chasse Chemin de Chasse Chemin de Chasse Chemin de Chasse Ruisseau

Chemin de Chasse Chemin de Chasse Chemin de Chasse Chemin de Chasse Chemin de Chasse Chemin de Chasse Chemin de Chasse Chemin de Chasse Chemin de Chasse Route

Chemin de Chasse Chemin de Chasse Chemin de Chasse Chemin de Chasse Chemin de Chasse Chemin de Chasse Chemin de Chasse Chemin de Chasse Chemin de Chasse Chemin

Chemin de Chasse Chemin de Chasse Chemin de Chasse Chemin de Chasse Chemin de Chasse Chemin de Chasse Chemin de Chasse Chemin de Chasse Chemin de Chasse Chemin rural

Chemin de Chasse Chemin de Chasse Chemin de Chasse Chemin de Chasse Chemin de Chasse Chemin de Chasse Chemin de Chasse Chemin de Chasse Chemin de Chasse Route départementale

Chemin de Chasse Chemin de Chasse Chemin de Chasse Chemin de Chasse Chemin de Chasse Chemin de Chasse Chemin de Chasse Chemin de Chasse Chemin de Chasse Route départementale n° 13

Chemin de Chasse Chemin de Chasse Chemin de Chasse Chemin de Chasse Chemin de Chasse Chemin de Chasse Chemin de Chasse Chemin de Chasse Chemin de Chasse Route départementale n° 13 (2)

Chemin de Chasse Chemin de Chasse Chemin de Chasse Chemin de Chasse Chemin de Chasse Chemin de Chasse Chemin de Chasse Chemin de Chasse Chemin de Chasse Fossé

Chemin de Chasse Chemin de Chasse Chemin de Chasse Chemin de Chasse Chemin de Chasse Chemin de Chasse Chemin de Chasse Chemin de Chasse Chemin de Chasse Mare

Chemin de Chasse Chemin de Chasse Chemin de Chasse Chemin de Chasse Chemin de Chasse Chemin de Chasse Chemin de Chasse Chemin de Chasse Chemin de Chasse Haie

Chemin de Chasse Chemin de Chasse Chemin de Chasse Chemin de Chasse Chemin de Chasse Chemin de Chasse Chemin de Chasse Chemin de Chasse Chemin de Chasse Talus

Chemin de Chasse Chemin de Chasse Chemin de Chasse Chemin de Chasse Chemin de Chasse Chemin de Chasse Chemin de Chasse Chemin de Chasse Chemin de Chasse Chemin de Cherbourg

Chemin de Chasse Chemin de Chasse Chemin de Chasse Chemin de Chasse Chemin de Chasse Chemin de Chasse Chemin de Chasse Chemin de Chasse Chemin de Chasse Chemin de Pierrepont

Chemin de Chasse Chemin de Chasse Chemin de Chasse Chemin de Chasse Chemin de Chasse Chemin de Chasse Chemin de Chasse Chemin de Chasse Chemin de Chasse Chemin de Chasse

Chemin de Chasse Chemin de Chasse Chemin de Chasse Chemin de Chasse Chemin de Chasse Chemin de Chasse Chemin de Chasse Chemin de Chasse Chemin de Chasse Chemin de Chasse Rue

Chemin de Chasse Chemin de Chasse Chemin de Chasse Chemin de Chasse Chemin de Chasse Chemin de Chasse Chemin de Chasse Chemin de Chasse Chemin de Chasse Chemin de Chasse Ruisseau

Chemin de Chasse Chemin de Chasse Chemin de Chasse Chemin de Chasse Chemin de Chasse Chemin de Chasse Chemin de Chasse Chemin de Chasse Chemin de Chasse Chemin de Chasse Route

Chemin de Chasse Chemin de Chasse Chemin de Chasse Chemin de Chasse Chemin de Chasse Chemin de Chasse Chemin de Chasse Chemin de Chasse Chemin de Chasse Chemin de Chasse Chemin

Chemin de Chasse Chemin de Chasse Chemin de Chasse Chemin de Chasse Chemin de Chasse Chemin de Chasse Chemin de Chasse Chemin de Chasse Chemin de Chasse Chemin de Chasse Chemin rural

Chemin de Chasse Chemin de Chasse Chemin de Chasse Chemin de Chasse Chemin de Chasse Chemin de Chasse Chemin de Chasse Chemin de Chasse Chemin de Chasse Chemin de Chasse Route départementale

Chemin de Chasse Chemin de Chasse Chemin de Chasse Chemin de Chasse Chemin de Chasse Chemin de Chasse Chemin de Chasse Chemin de Chasse Chemin de Chasse Chemin de Chasse Route départementale n° 13

Chemin de Chasse Chemin de Chasse Chemin de Chasse Chemin de Chasse Chemin de Chasse Chemin de Chasse Chemin de Chasse Chemin de Chasse Chemin de Chasse Chemin de Chasse Route départementale n° 13 (2)

Chemin de Chasse Chemin de Chasse Chemin de Chasse Chemin de Chasse Chemin de Chasse Chemin de Chasse Chemin de Chasse Chemin de Chasse Chemin de Chasse Chemin de Chasse Fossé

Chemin de Chasse Chemin de Chasse Chemin de Chasse Chemin de Chasse Chemin de Chasse Chemin de Chasse Chemin de Chasse Chemin de Chasse Chemin de Chasse Chemin de Chasse Mare

Chemin de Chasse Chemin de Chasse Chemin de Chasse Chemin de Chasse Chemin de Chasse Chemin de Chasse Chemin de Chasse Chemin de Chasse Chemin de Chasse Chemin de Chasse Haie

Chemin de Chasse Chemin de Chasse Chemin de Chasse Chemin de Chasse Chemin de Chasse Chemin de Chasse Chemin de Chasse Chemin de Chasse Chemin de Chasse Chemin de Chasse Talus

Chemin de Chasse Chemin de Chasse Chemin de Chasse Chemin de Chasse Chemin de Chasse Chemin de Chasse Chemin de Chasse Chemin de Chasse Chemin de Chasse Chemin de Chasse Chemin de Cherbourg

Chemin de Chasse Chemin de Chasse Chemin de Chasse Chemin de Chasse Chemin de Chasse Chemin de Chasse Chemin de Chasse Chemin de Chasse Chemin de Chasse Chemin de Chasse Chemin de Pierrepont

Chemin de Chasse Chemin de Chasse Chemin de Chasse Chemin de Chasse Chemin de Chasse Chemin de Chasse Chemin de Chasse Chemin de Chasse Chemin de Chasse Chemin de Chasse Chemin de Chasse

Chemin de Chasse Chemin de Chasse Chemin de Chasse Chemin de Chasse Chemin de Chasse Chemin de Chasse Chemin de Chasse Chemin de Chasse Chemin de Chasse Chemin de Chasse Chemin de Chasse Rue

Chemin de Chasse Chemin de Chasse Chemin de Chasse Chemin de Chasse Chemin de Chasse Chemin de Chasse Chemin de Chasse Chemin de Chasse Chemin de Chasse Chemin de Chasse Chemin de Chasse Ruisseau

Chemin de Chasse Chemin de Chasse Chemin de Chasse Chemin de Chasse Chemin de Chasse Chemin de Chasse Chemin de Chasse Chemin de Chasse Chemin de Chasse Chemin de Chasse Chemin de Chasse Route

Chemin de Chasse Chemin de Chasse Chemin de Chasse Chemin de Chasse Chemin de Chasse Chemin de Chasse Chemin de Chasse Chemin de Chasse Chemin de Chasse Chemin de Chasse Chemin de Chasse Chemin

Chemin de Chasse Chemin de Chasse Chemin de Chasse Chemin de Chasse Chemin de Chasse Chemin de Chasse Chemin de Chasse Chemin de Chasse Chemin de Chasse Chemin de Chasse Chemin de Chasse Chemin rural

Chemin de Chasse Chemin de Chasse Chemin de Chasse Chemin de Chasse Chemin de Chasse Chemin de Chasse Chemin de Chasse Chemin de Chasse Chemin de Chasse Chemin de Chasse Chemin de Chasse Route départementale

Chemin de Chasse Chemin de Chasse Chemin de Chasse Chemin de Chasse Chemin de Chasse Chemin de Chasse Chemin de Chasse Chemin de Chasse Chemin de Chasse Chemin de Chasse Chemin de Chasse Route départementale n° 13

Chemin de Chasse Chemin de Chasse Chemin de Chasse Chemin de Chasse Chemin de Chasse Chemin de Chasse Chemin de Chasse Chemin de Chasse Chemin de Chasse Chemin de Chasse Chemin de Chasse Route départementale n° 13 (2)

Chemin de Chasse Chemin de Chasse Chemin de Chasse Chemin de Chasse Chemin de Chasse Chemin de Chasse Chemin de Chasse Chemin de Chasse Chemin de Chasse Chemin de Chasse Chemin de Chasse Fossé

Chemin de Chasse Chemin de Chasse Chemin de Chasse Chemin de Chasse Chemin de Chasse Chemin de Chasse Chemin de Chasse Chemin de Chasse Chemin de Chasse Chemin de Chasse Chemin de Chasse Mare

Chemin de Chasse Chemin de Chasse Chemin de Chasse Chemin de Chasse Chemin de Chasse Chemin de Chasse Chemin de Chasse Chemin de Chasse Chemin de Chasse Chemin de Chasse Chemin de Chasse Haie

Chemin de Chasse Chemin de Chasse Chemin de Chasse Chemin de Chasse Chemin de Chasse Chemin de Chasse Chemin de Chasse Chemin de Chasse Chemin de Chasse Chemin de Chasse Chemin de Chasse Talus

Chemin de Chasse Chemin de Chasse Chemin de Chasse Chemin de Chasse Chemin de Chasse Chemin de Chasse Chemin de Chasse Chemin de Chasse Chemin de Chasse Chemin de Chasse Chemin de Chasse Chemin de Cherbourg

Chemin de Chasse Chemin de Chasse Chemin de Chasse Chemin de Chasse Chemin de Chasse Chemin de Chasse Chemin de Chasse Chemin de Chasse Chemin de Chasse Chemin de Chasse Chemin de Chasse Chemin de Pierrepont

Chemin de Chasse Chemin de Chasse Chemin de Chasse Chemin de Chasse Chemin de Chasse Chemin de Chasse Chemin de Chasse Chemin de Chasse Chemin de Chasse Chemin de Chasse Chemin de Chasse Chemin de Chasse

Chemin de Chasse Chemin de Chasse Chemin de Chasse Chemin de Chasse Chemin de Chasse Chemin de Chasse Chemin de Chasse Chemin de Chasse Chemin de Chasse Chemin de Chasse Chemin de Chasse Chemin de Chasse Rue

Chemin de Chasse Chemin de Chasse Chemin de Chasse Chemin de Chasse Chemin de Chasse Chemin de Chasse Chemin de Chasse Chemin de Chasse Chemin de Chasse Chemin de Chasse Chemin de Chasse Chemin de Chasse Ruisseau

Chemin de Chasse Chemin de Chasse Chemin de Chasse Chemin de Chasse Chemin de Chasse Chemin de Chasse Chemin de Chasse Chemin de Chasse Chemin de Chasse Chemin de Chasse Chemin de Chasse Chemin de Chasse Route

Chemin de Chasse Chemin de Chasse Chemin de Chasse Chemin de Chasse Chemin de Chasse Chemin de Chasse Chemin de Chasse Chemin de Chasse Chemin de Chasse Chemin de Chasse Chemin de Chasse Chemin de Chasse Chemin

Chemin de Chasse Chemin de Chasse Chemin de Chasse Chemin de Chasse Chemin de Chasse Chemin de Chasse Chemin de Chasse Chemin de Chasse Chemin de Chasse Chemin de Chasse Chemin de Chasse Chemin de Chasse Chemin rural

Chemin de Chasse Chemin de Chasse Chemin de Chasse Chemin de Chasse Chemin de Chasse Chemin de Chasse Chemin de Chasse Chemin de Chasse Chemin de Chasse Chemin de Chasse Chemin de Chasse Chemin de Chasse Route départementale

Chemin de Chasse Chemin de Chasse Chemin de Chasse Chemin de Chasse Chemin de Chasse Chemin de Chasse Chemin de Chasse Chemin de Chasse Chemin de Chasse Chemin de Chasse Chemin de Chasse Chemin de Chasse Route départementale n° 13

Chemin de Chasse Chemin de Chasse Chemin de Chasse Chemin de Chasse Chemin de Chasse Chemin de Chasse Chemin de Chasse Chemin de Chasse Chemin de Chasse Chemin de Chasse Chemin de Chasse Chemin de Chasse Route départementale n° 13 (2)

Chemin de Chasse Chemin de Chasse Chemin de Chasse Chemin de Chasse Chemin de Chasse Chemin de Chasse Chemin de Chasse Chemin de Chasse Chemin de Chasse Chemin de Chasse Chemin de Chasse Chemin de Chasse Fossé

Chemin de Chasse Chemin de Chasse Chemin de Chasse Chemin de Chasse Chemin de Chasse Chemin de Chasse Chemin de Chasse Chemin de Chasse Chemin de Chasse Chemin de Chasse Chemin de Chasse Chemin de Chasse Mare

Chemin de Chasse Chemin de Chasse Chemin de Chasse Chemin de Chasse Chemin de Chasse Chemin de Chasse Chemin de Chasse Chemin de Chasse Chemin de Chasse Chemin de Chasse Chemin de Chasse Chemin de Chasse Haie

Chemin de Chasse Chemin de Chasse Chemin de Chasse Chemin de Chasse Chemin de Chasse Chemin de Chasse Chemin de Chasse Chemin de Chasse Chemin de Chasse Chemin de Chasse Chemin de Chasse Chemin de Chasse Talus

Chemin de Chasse Chemin de Chasse Chemin de Chasse Chemin de Chasse Chemin de Chasse Chemin de Chasse Chemin de Chasse Chemin de Chasse Chemin de Chasse Chemin de Chasse Chemin de Chasse Chemin de Chasse Chemin de Cherbourg

Chemin de Chasse Chemin de Chasse Chemin de Chasse Chemin de Chasse Chemin de Chasse Chemin de Chasse Chemin de Chasse Chemin de Chasse Chemin de Chasse Chemin de Chasse Chemin de Chasse Chemin de Chasse Chemin de Pierrepont

Chemin de Chasse Chemin de Chasse Chemin de Chasse Chemin de Chasse Chemin de Chasse Chemin de Chasse Chemin de Chasse Chemin de Chasse Chemin de Chasse Chemin de Chasse Chemin de Chasse Chemin de Chasse Chemin de Chasse

Chemin de Chasse Chemin de Chasse Chemin de Chasse Chemin de Chasse Chemin de Chasse Chemin de Chasse Chemin de Chasse Chemin de Chasse Chemin de Chasse Chemin de Chasse Chemin de Chasse Chemin de Chasse Chemin de Chasse Rue

Chemin de Chasse Chemin de Chasse Chemin de Chasse Chemin de Chasse Chemin de Chasse Chemin de Chasse Chemin de Chasse Chemin de Chasse Chemin de Chasse Chemin de Chasse Chemin de Chasse Chemin de Chasse Chemin de Chasse Ruisseau

Chemin de Chasse Chemin de Chasse Chemin de Chasse Chemin de Chasse Chemin de Chasse Chemin de Chasse Chemin de Chasse Chemin de Chasse Chemin de Chasse Chemin de Chasse Chemin de Chasse Chemin de Chasse Chemin de Chasse Route

Chemin de Chasse Chemin de Chasse Chemin de Chasse Chemin de Chasse Chemin de Chasse Chemin de Chasse Chemin de Chasse Chemin de Chasse Chemin de Chasse Chemin de Chasse Chemin de Chasse Chemin de Chasse Chemin de Chasse Chemin

Chemin de Chasse Chemin de Chasse Chemin de Chasse Chemin de Chasse Chemin de Chasse Chemin de Chasse Chemin de Chasse Chemin de Chasse Chemin de Chasse Chemin de Chasse Chemin de Chasse Chemin de Chasse Chemin de Chasse Chemin rural

Chemin de Chasse Chemin de Chasse Chemin de Chasse Chemin de Chasse Chemin de Chasse Chemin de Chasse Chemin de Chasse Chemin de Chasse Chemin de Chasse Chemin de Chasse Chemin de Chasse Chemin de Chasse Chemin de Chasse Route départementale

Chemin de Chasse Chemin de Chasse Chemin de Chasse Chemin de Chasse Chemin de Chasse Chemin de Chasse Chemin de Chasse Chemin de Chasse Chemin de Chasse Chemin de Chasse Chemin de Chasse Chemin de Chasse Chemin de Chasse Route départementale n° 13

Chemin de Chasse Chemin de Chasse Chemin de Chasse Chemin de Chasse Chemin de Chasse Chemin de Chasse Chemin de Chasse Chemin de Chasse Chemin de Chasse Chemin de Chasse Chemin de Chasse Chemin de Chasse Chemin de Chasse Route départementale n° 13 (2)

Chemin de Chasse Chemin de Chasse Chemin de Chasse Chemin de Chasse Chemin de Chasse Chemin de Chasse Chemin de Chasse Chemin de Chasse Chemin de Chasse Chemin de Chasse Chemin de Chasse Chemin de Chasse Chemin de Chasse Fossé

Chemin de Chasse Chemin de Chasse Chemin de Chasse Chemin de Chasse Chemin de Chasse Chemin de Chasse Chemin de Chasse Chemin de Chasse Chemin de Chasse Chemin de Chasse Chemin de Chasse Chemin de Chasse Chemin de Chasse Mare

Chemin de Chasse Chemin de Chasse Chemin de Chasse Chemin de Chasse Chemin de Chasse Chemin de Chasse Chemin de Chasse Chemin de Chasse Chemin de Chasse Chemin de Chasse Chemin de Chasse Chemin de Chasse Chemin de Chasse Haie

Chemin de Chasse Chemin de Chasse Chemin de Chasse Chemin de Chasse Chemin de Chasse Chemin de Chasse Chemin de Chasse Chemin de Chasse Chemin de Chasse Chemin de Chasse Chemin de Chasse Chemin de Chasse Chemin de Chasse Talus

Chemin de Chasse Chemin de Chasse Chemin de Chasse Chemin de Chasse Chemin de Chasse Chemin de Chasse Chemin de Chasse Chemin de Chasse Chemin de Chasse Chemin de Chasse Chemin de Chasse Chemin de Chasse Chemin de Chasse Chemin de Cherbourg

Chemin de Chasse Chemin de Chasse Chemin de Chasse Chemin de Chasse Chemin de Chasse Chemin de Chasse Chemin de Chasse Chemin de Chasse Chemin de Chasse Chemin de Chasse Chemin de Chasse Chemin de Chasse Chemin de Chasse Chemin de Pierrepont

Chemin de Chasse Chemin de Chasse Chemin de Chasse Chemin de Chasse Chemin de Chasse Chemin de Chasse Chemin de Chasse Chemin de Chasse Chemin de Chasse Chemin de Chasse Chemin de Chasse Chemin de Chasse Chemin de Chasse Chemin de Chasse

Chemin de Chasse Chemin de Chasse Chemin de Chasse Chemin de Chasse Chemin de Chasse Chemin de Chasse Chemin de Chasse Chemin de Chasse Chemin de Chasse Chemin de Chasse Chemin de Chasse Chemin de Chasse Chemin de Chasse Rue

Chemin de Chasse Chemin de Chasse Chemin de Chasse Chemin de Chasse Chemin de Chasse Chemin de Chasse Chemin de Chasse Chemin de Chasse Chemin de Chasse Chemin de Chasse Chemin de Chasse Chemin de Chasse Chemin de Chasse Ruisseau

Chemin de Chasse Chemin de Chasse Chemin de Chasse Chemin de Chasse Chemin de Chasse Chemin de Chasse Chemin de Chasse Chemin de Chasse Chemin de Chasse Chemin de Chasse Chemin de Chasse Chemin de Chasse Chemin de Chasse Route

Chemin de Chasse Chemin de Chasse Chemin de Chasse Chemin de Chasse Chemin de Chasse Chemin de Chasse Chemin de Chasse Chemin de Chasse Chemin de Chasse Chemin de Chasse Chemin de Chasse Chemin de Chasse Chemin de Chasse Chemin

Chemin de Chasse Chemin de Chasse Chemin de Chasse Chemin de Chasse Chemin de Chasse Chemin de Chasse Chemin de Chasse Chemin de Chasse Chemin de Chasse Chemin de Chasse Chemin de Chasse Chemin de Chasse Chemin de Chasse Chemin rural

Chemin de Chasse Chemin de Chasse Chemin de Chasse Chemin de Chasse Chemin de Chasse Chemin de Chasse Chemin de Chasse Chemin de Chasse Chemin de Chasse Chemin de Chasse Chemin de Chasse Chemin de Chasse Chemin de Chasse Route départementale

Chemin de Chasse Chemin de Chasse Chemin de Chasse Chemin de Chasse Chemin de Chasse Chemin de Chasse Chemin de Chasse Chemin de Chasse Chemin de Chasse Chemin de Chasse Chemin de Chasse Chemin de Chasse Chemin de Chasse Route départementale n° 13

Chemin de Chasse Chemin de Chasse Chemin de Chasse Chemin de Chasse Chemin de Chasse Chemin de Chasse Chemin de Chasse Chemin de Chasse Chemin de Chasse Chemin de Chasse Chemin de Chasse Chemin de Chasse Chemin de Chasse Route départementale n° 13 (2)

Chemin de Chasse Chemin de Chasse Chemin de Chasse Chemin de Chasse Chemin de Chasse Chemin de Chasse Chemin de Chasse Chemin de Chasse Chemin de Chasse Chemin de Chasse Chemin de Chasse Chemin de Chasse Chemin de Chasse Fossé

Chemin de Chasse Chemin de Chasse Chemin de Chasse Chemin de Chasse Chemin de Chasse Chemin de Chasse Chemin de Chasse Chemin de Chasse Chemin de Chasse Chemin de Chasse Chemin de Chasse Chemin de Chasse Chemin de Chasse Mare

Chemin de Chasse Chemin de Chasse Chemin de Chasse Chemin de Chasse Chemin de Chasse Chemin de Chasse Chemin de Chasse Chemin de Chasse Chemin de Chasse Chemin de Chasse Chemin de Chasse Chemin de Chasse Chemin de Chasse Haie

Chemin de Chasse Chemin de Chasse Chemin de Chasse Chemin de Chasse Chemin de Chasse Chemin de Chasse Chemin de Chasse Chemin de Chasse Chemin de Chasse Chemin de Chasse Chemin de Chasse Chemin de Chasse Chemin de Chasse Talus

Chemin de Chasse Chemin de Chasse Chemin de Chasse Chemin de Chasse Chemin de Chasse Chemin de Chasse Chemin de Chasse Chemin de Chasse Chemin de Chasse Chemin de Chasse Chemin de Chasse Chemin de Chasse Chemin de Chasse Chemin de Cherbourg

Chemin de Chasse Chemin de Chasse Chemin de Chasse Chemin de Chasse Chemin de Chasse Chemin de Chasse Chemin de Chasse Chemin de Chasse Chemin de Chasse Chemin de Chasse Chemin de Chasse Chemin de Chasse Chemin de Chasse Chemin de Pierrepont

Chemin de Chasse Chemin de Chasse Chemin de Chasse Chemin de Chasse Chemin de Chasse Chemin de Chasse Chemin de Chasse Chemin de Chasse Chemin de Chasse Chemin de Chasse Chemin de Chasse Chemin de Chasse Chemin de Chasse Chemin de Chasse

Chemin de Chasse Chemin de Chasse Chemin de Chasse Chemin de Chasse Chemin de Chasse Chemin de Chasse Chemin de Chasse Chemin de Chasse Chemin de Chasse Chemin de Chasse Chemin de Chasse Chemin de Chasse Chemin de Chasse Rue

Chemin de Chasse Chemin de Chasse Chemin de Chasse Chemin de Chasse Chemin de Chasse Chemin de Chasse Chemin de Chasse Chemin de Chasse Chemin de Chasse

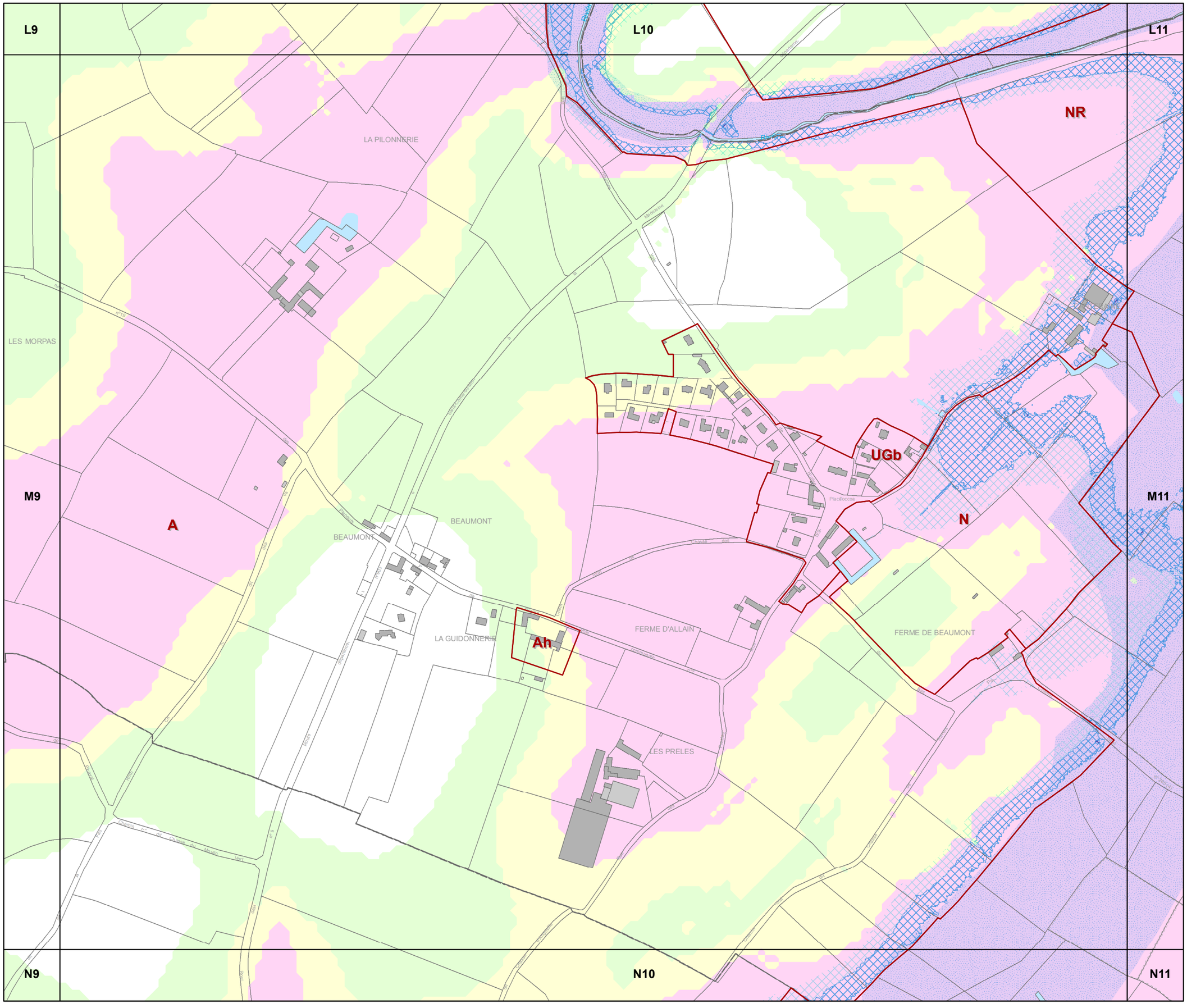

PLU.i

communauté de communes de la Baie du Cotentin

3d1 REGLEMENT GRAPHIQUE et RISQUES NATURELS "EAU"

PLUi de la Baie du Cotentin

1 / 5 000

M10

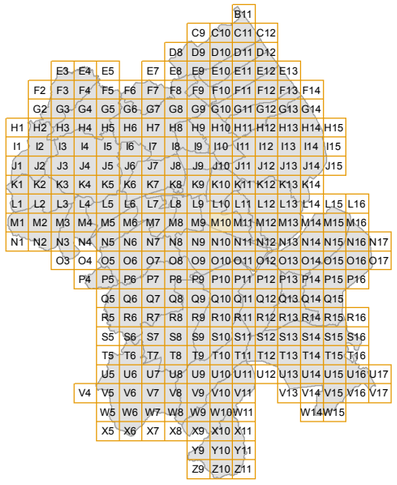

N

0 50 100 200 Mètres

agence schneider

communauté de communes de la Baie du Cotentin

PLU.i

3d1 REGLEMENT GRAPHIQUE et RISQUES NATURELS "EAU"

PLUi de la Baie du Cotentin

1 / 5 000

M11

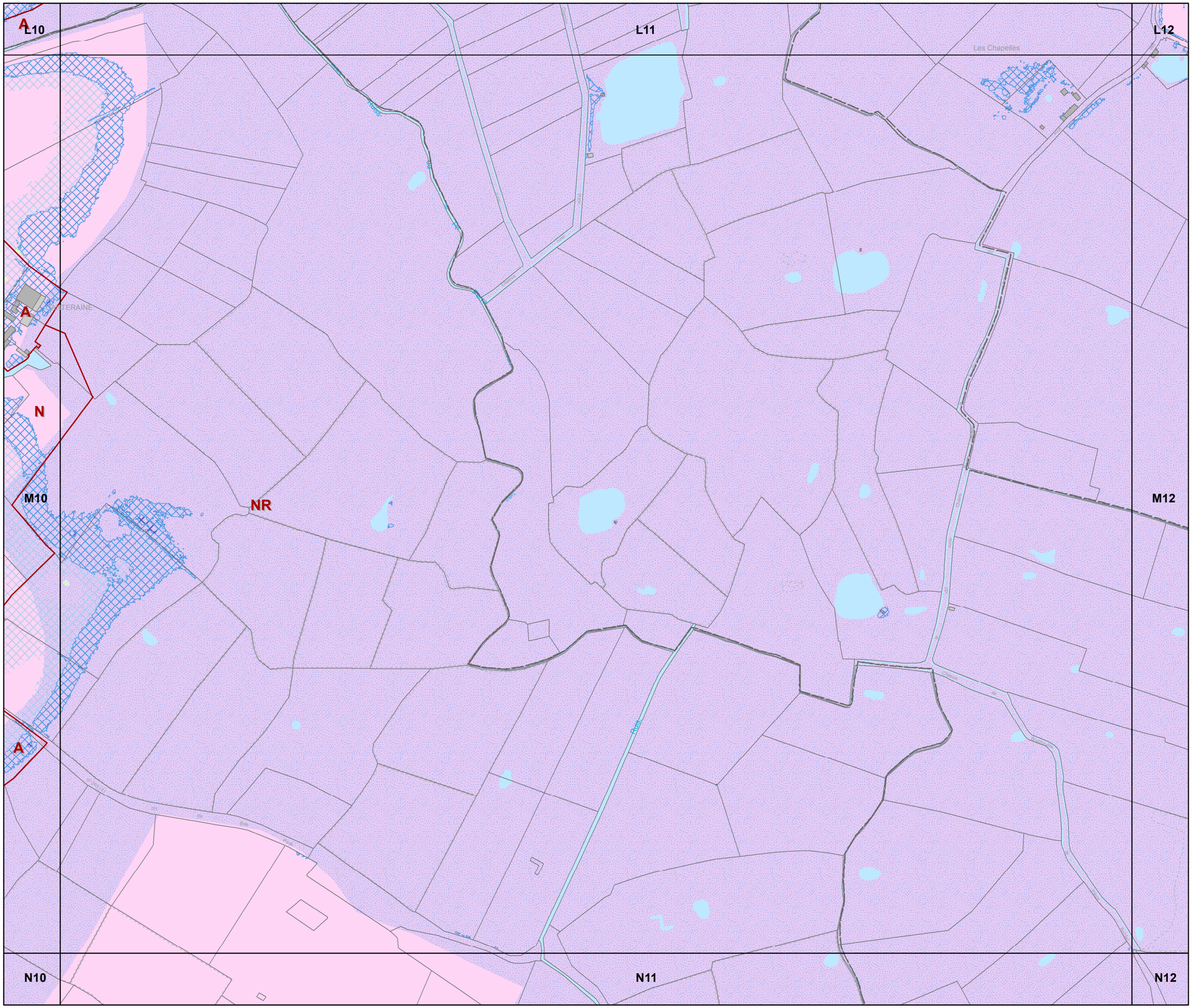

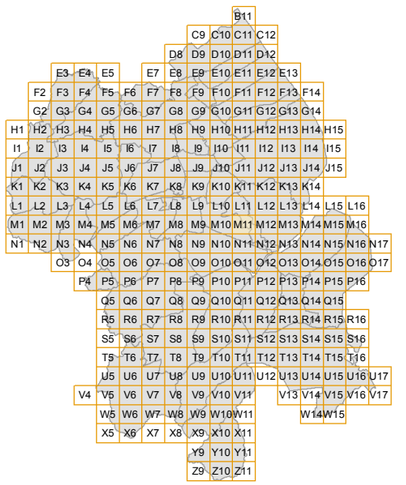

N

0 50 100 200 Mètres

agence schneider

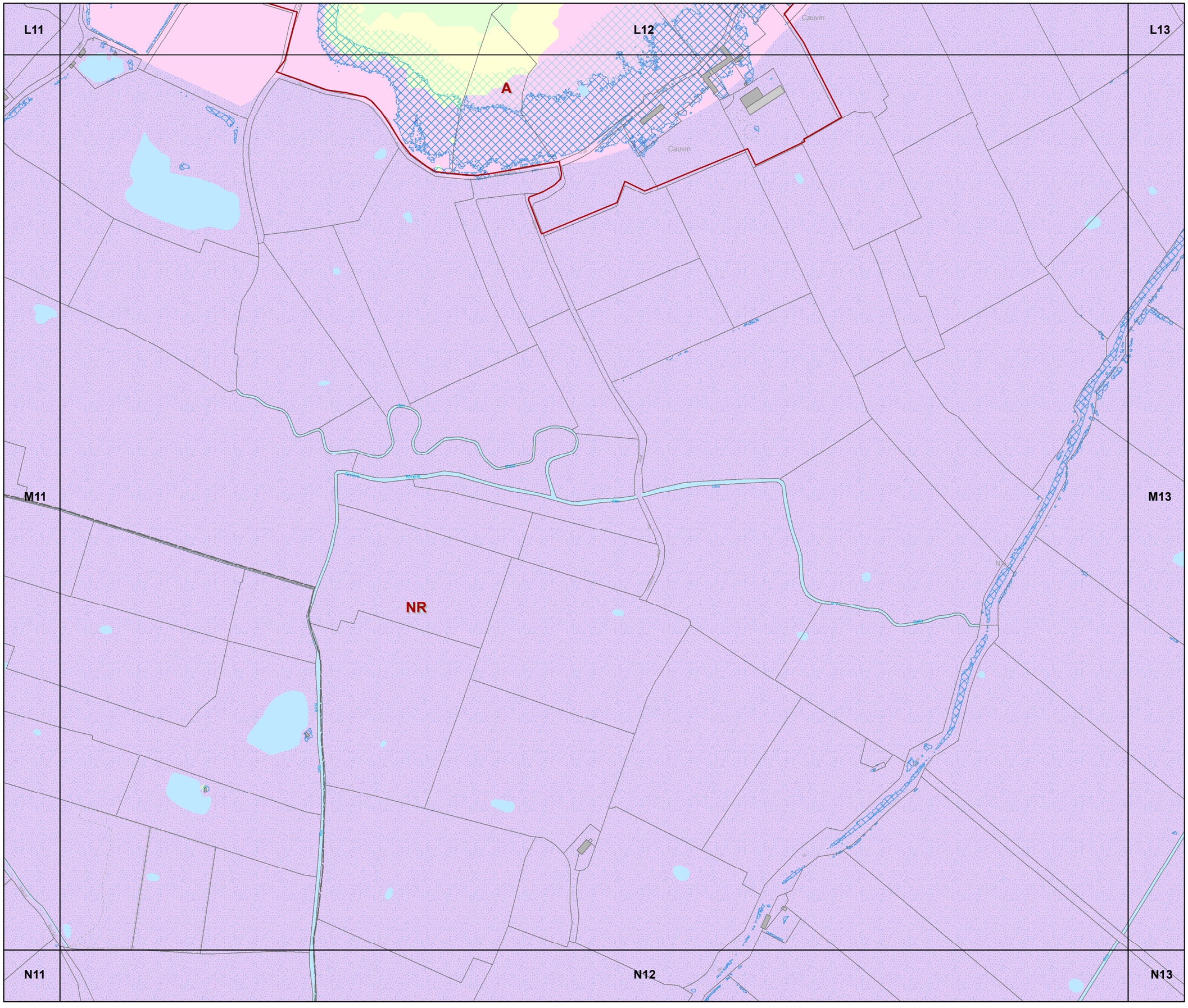

communauté de communes de la Baie du Cotentin

PLU.i

3d1 REGLEMENT GRAPHIQUE et RISQUES NATURELS "EAU"

PLUi de la Baie du Cotentin

1 / 5 000

M12

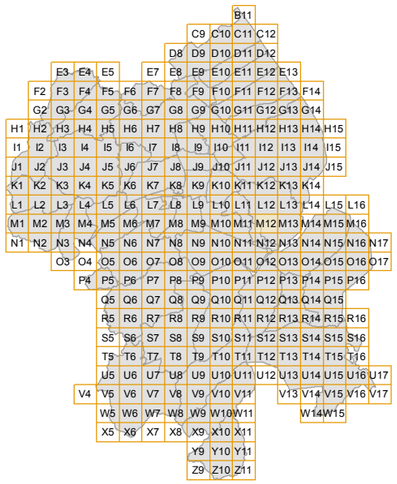

N

0 50 100 200 Mètres

agence schneider

L12 L13 L14

M12 M14

NR

N12 N13 N14

communauté de communes de la Baie du Cotentin

PLU.i

3d1 REGLEMENT GRAPHIQUE et RISQUES NATURELS "EAU"

PLUi de la Baie du Cotentin

1 / 5 000

M13

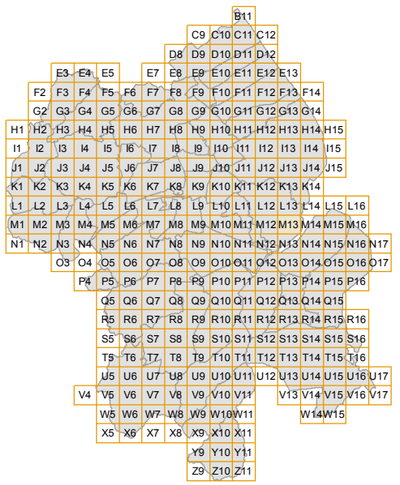

N

0 50 100 200 Mètres

agence schneider

communauté de communes de la Baie du Cotentin

PLU.i

3d1 REGLEMENT GRAPHIQUE et RISQUES NATURELS "EAU"

PLUi de la Baie du Cotentin

1 / 5 000

M14

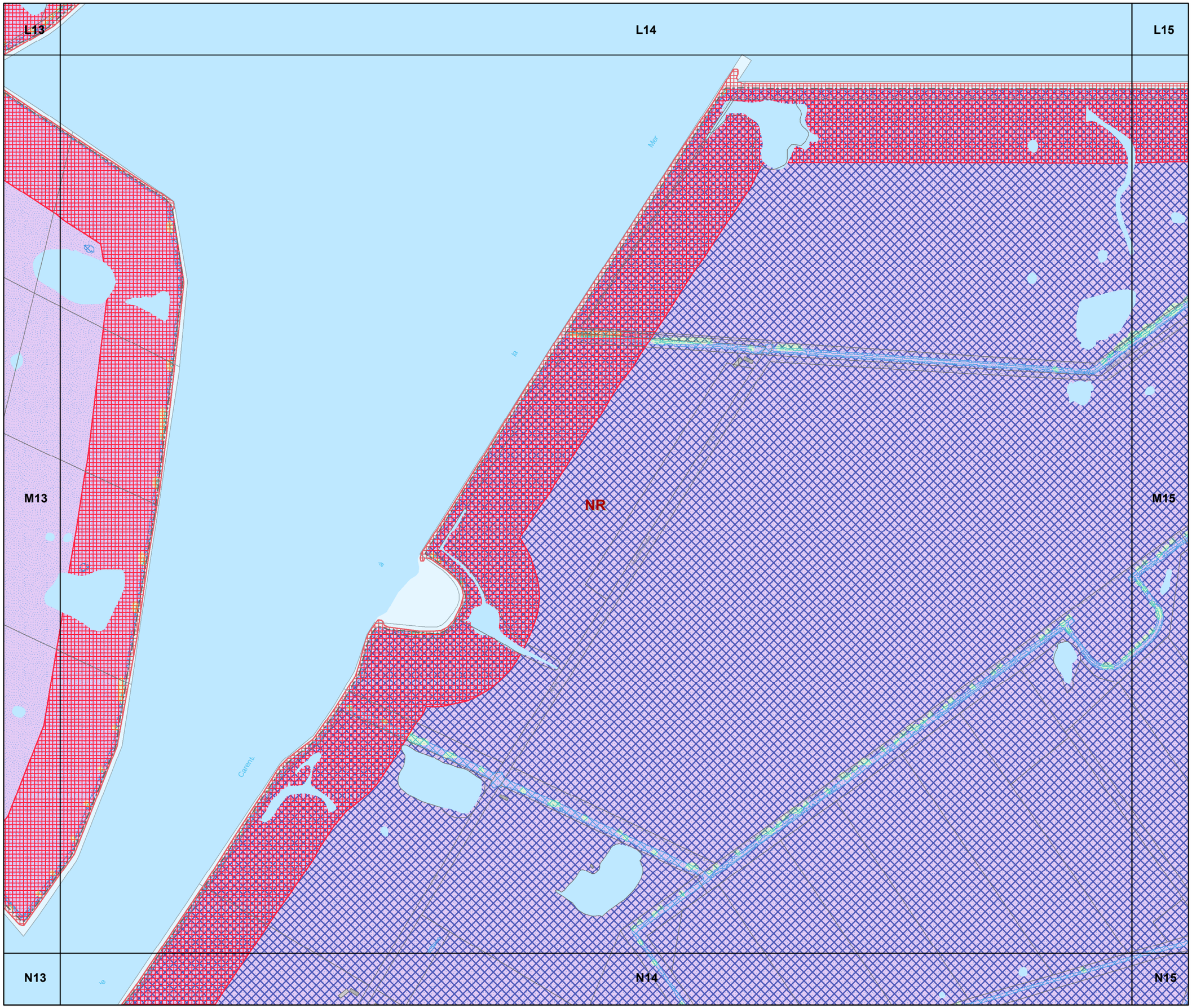

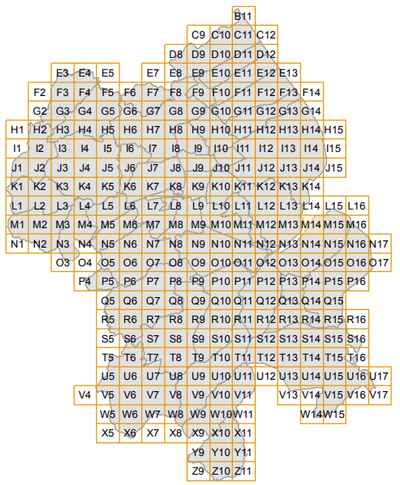

N

0 50 100 200 Mètres

agence schneider

L14 L15 L16

M14 M16

N14 N15 N16

NR

communauté de communes de la Baie du Cotentin

PLU.i

3d1 REGLEMENT GRAPHIQUE et RISQUES NATURELS "EAU"

PLUi de la Baie du Cotentin

1 / 5 000

M15

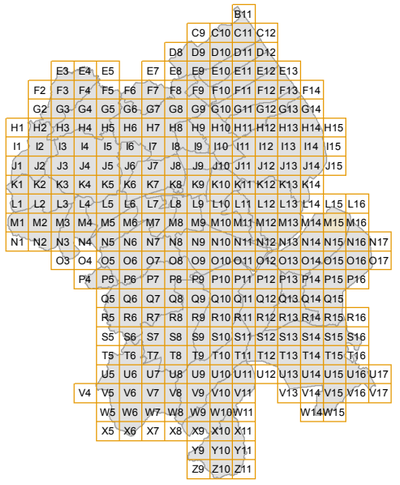

N

0 50 100 200 Mètres

agence schneider

L15

L16

M15

NR

Mer

la MANCHE

N15

N16

N17

communauté de communes de la Baie du Cotentin

PLU.i

3d1 REGLEMENT GRAPHIQUE et RISQUES NATURELS "EAU"

PLUi de la Baie du Cotentin

1 / 5 000

M16

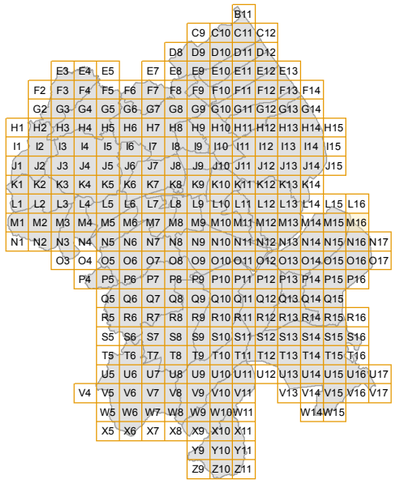

N

0 50 100 200 Mètres

agence schneider architecture & urbanisme

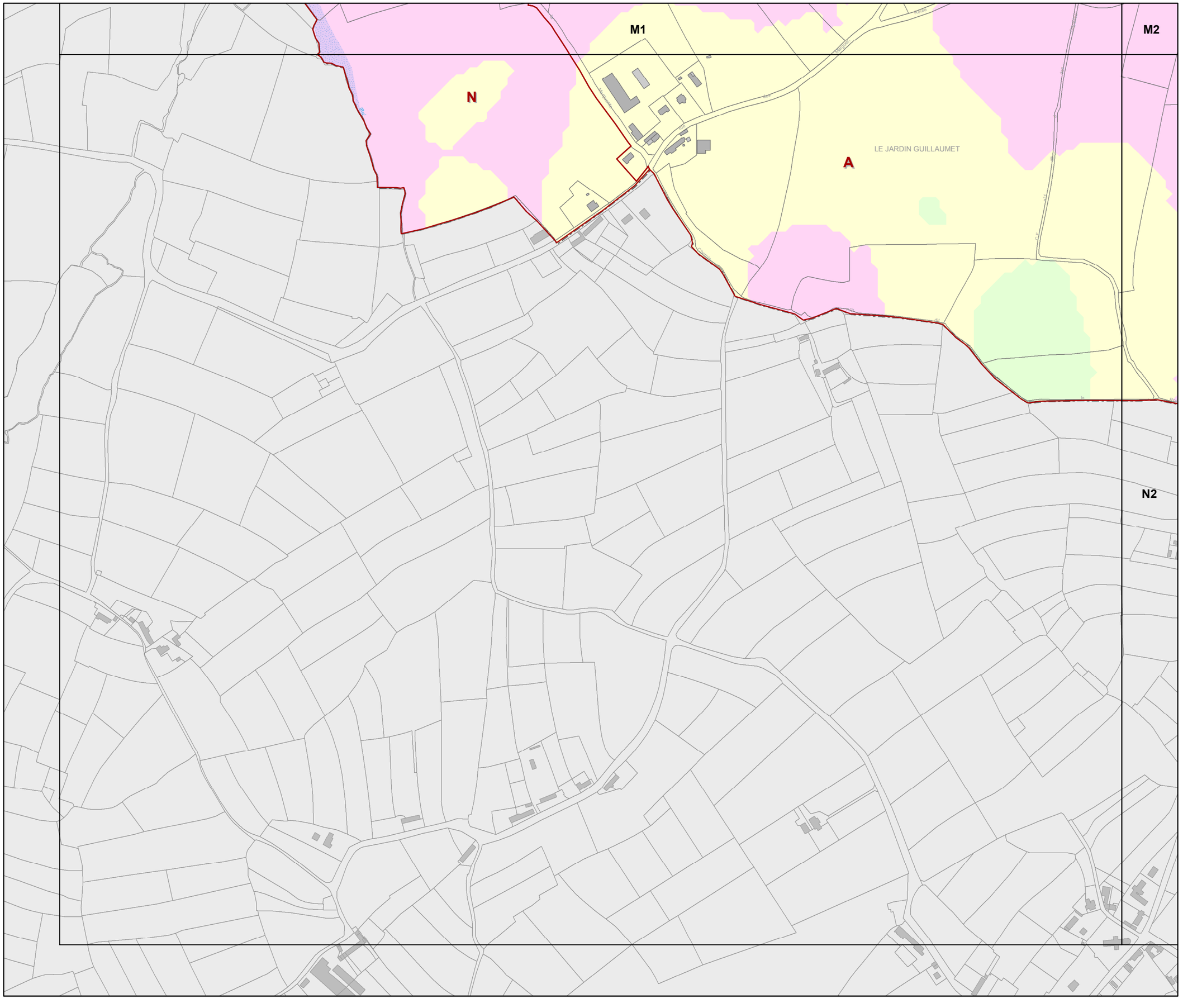

communauté de communes de la Baie du Cotentin

PLU.i

3d1 REGLEMENT GRAPHIQUE et RISQUES NATURELS "EAU"

PLUi de la Baie du Cotentin

1 / 5 000

N1

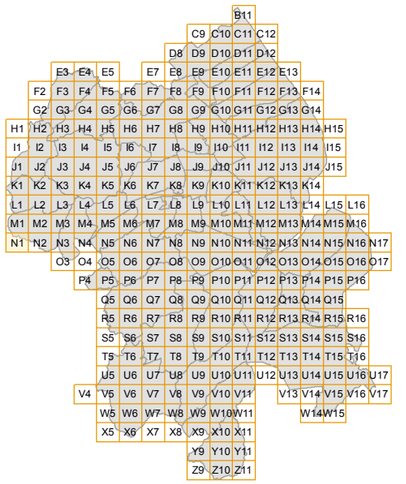

N

0 50 100 200 Mètres

agence schneider

communauté de communes de la Baie du Cotentin

PLU.i

3d1 REGLEMENT GRAPHIQUE et RISQUES NATURELS "EAU"

PLUi de la Baie du Cotentin

1 / 5 000

N2

M1 | M2 | M3

N1 | N3

O3

LE BOURG

JUGANVILLE

LA CAMPAGNE

LACAMPAGNE

LA CAMPAGNE

DUVAL

LE LEDY

UGb

Nv

A

NP

B11
C9 C10 C11 C12
D8 D9 D10 D11 D12
E3 E4 E5 E7 E8 E9 E10 E11 E12 E13
F2 F3 F4 F5 F6 F7 F8 F9 F10 F11 F12 F13 F14
G2 G3 G4 G5 G6 G7 G8 G9 G10 G11 G12 G13 G14
H1 H2 H3 H4 H5 H6 H7 H8 H9 H10 H11 H12 H13 H14 H15
I1 I2 I3 I4 I5 I6 I7 I8 I9 I10 I11 I12 I13 I14 I15
J1 J2 J3 J4 J5 J6 J7 J8 J9 J10 J11 J12 J13 J14 J15
K1 K2 K3 K4 K5 K6 K7 K8 K9 K10 K11 K12 K13 K14
L1 L2 L3 L4 L5 L6 L7 L8 L9 L10 L11 L12 L13 L14 L15 L16
M1 M2 M3 M4 M5 M6 M7 M8 M9 M10 M11 M12 M13 M14 M15 M16
N1 N2 N3 N4 N5 N6 N7 N8 N9 N10 N11 N12 N13 N14 N15 N16 N17
O3 O4 O5 O6 O7 O8 O9 O10 O11 O12 O13 O14 O15 O16 O17
P4 P5 P6 P7 P8 P9 P10 P11 P12 P13 P14 P15 P16
Q5 Q6 Q7 Q8 Q9 Q10 Q11 Q12 Q13 Q14 Q15
R5 R6 R7 R8 R9 R10 R11 R12 R13 R14 R15 R16
S5 S6 S7 S8 S9 S10 S11 S12 S13 S14 S15 S16
T5 T6 T7 T8 T9 T10 T11 T12 T13 T14 T15 T16
U5 U6 U7 U8 U9 U10 U11 U12 U13 U14 U15 U16 U17
V4 V5 V6 V7 V8 V9 V10 V11 V13 V14 V15 V16 V17
W5 W6 W7 W8 W9 W10 W11 W14 W15
X5 X6 X7 X8 X9 X10 X11
Y9 Y10 Y11
Z9 Z10 Z11

N

0 50 100 200 Mètres

agence schneider

communauté de communes de la Baie du Cotentin

PLU.i

3d1 REGLEMENT GRAPHIQUE et RISQUES NATURELS "EAU"

PLUi de la Baie du Cotentin

1 / 5 000

N3

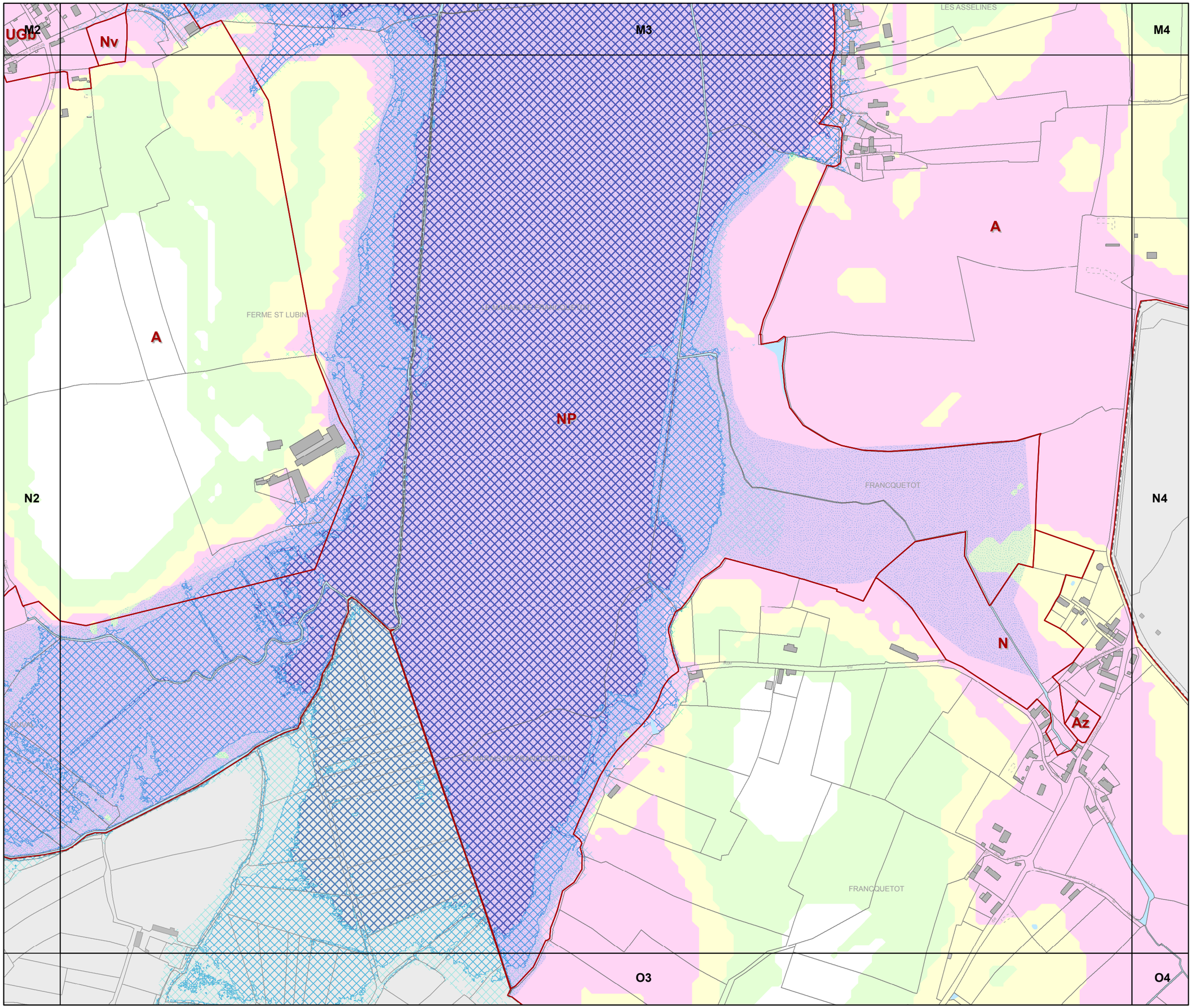

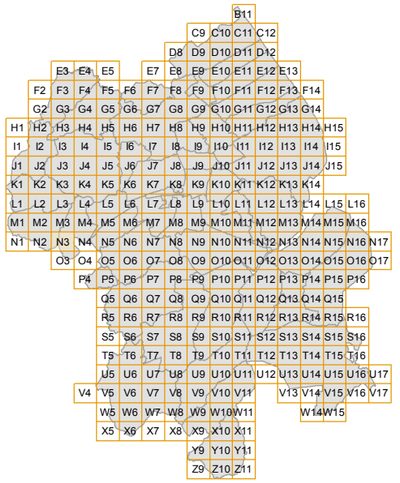

N

0 50 100 200 Mètres

agence schneider

M3 M4 M5

N3 N5

O3 O4 O5

LA PIERRE

LES BAREAUX

CARREFOUR GAILLARD

CARREFOUR DES CINQ CHEMINS

Carrefour des Huguenots

Carrefour Gaillard

Carrefour du Clos du Fouquet

Carrefour du Clos Fouquet

A

N

N

Az

3d1 REGLEMENT GRAPHIQUE et RISQUES NATURELS "EAU"

PLUi de la Baie du Cotentin

1 / 5 000

N4

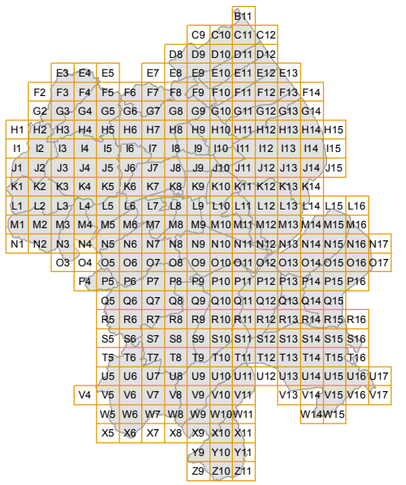

N

0 50 100 200 Mètres

communauté de communes de la Baie du Cotentin

PLU.i

3d1 REGLEMENT GRAPHIQUE et RISQUES NATURELS "EAU"

PLUi de la Baie du Cotentin

1 / 5 000

N5

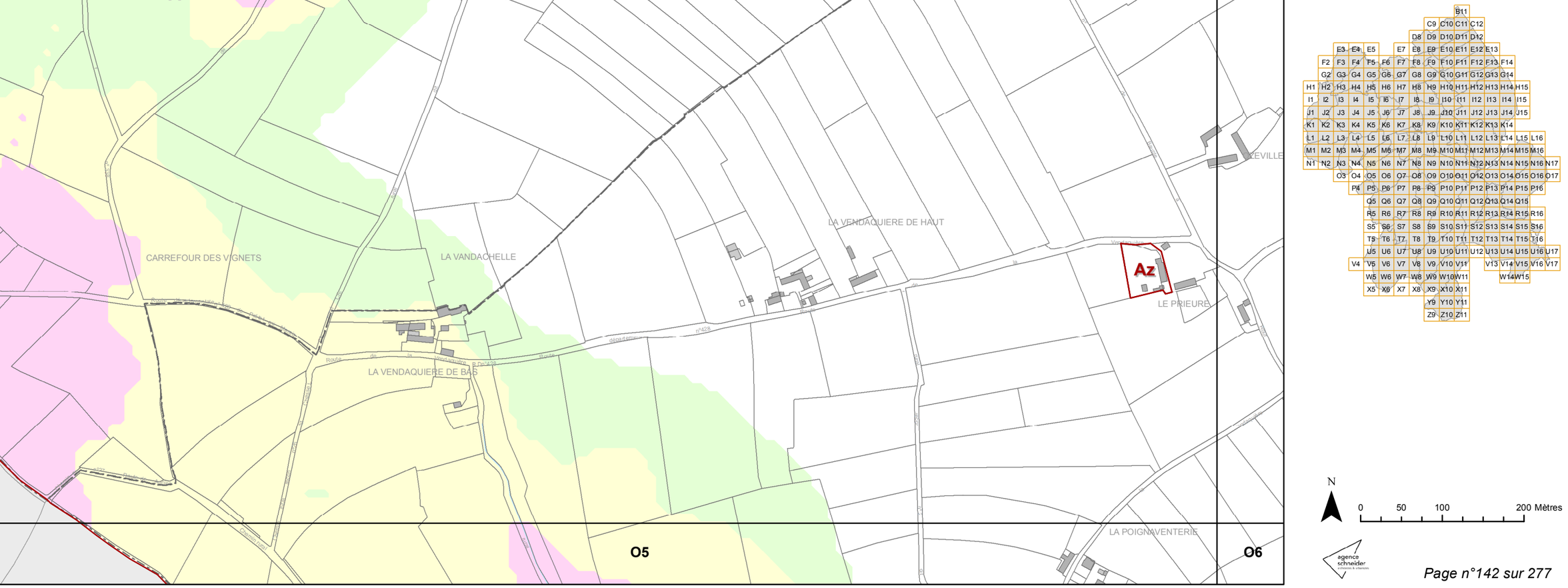

agence schneider architecture & urbanisme

communauté de communes de la Baie du Cotentin

PLU.i

3d1 REGLEMENT GRAPHIQUE et RISQUES NATURELS "EAU"

PLUi de la Baie du Cotentin

1 / 5 000

N6

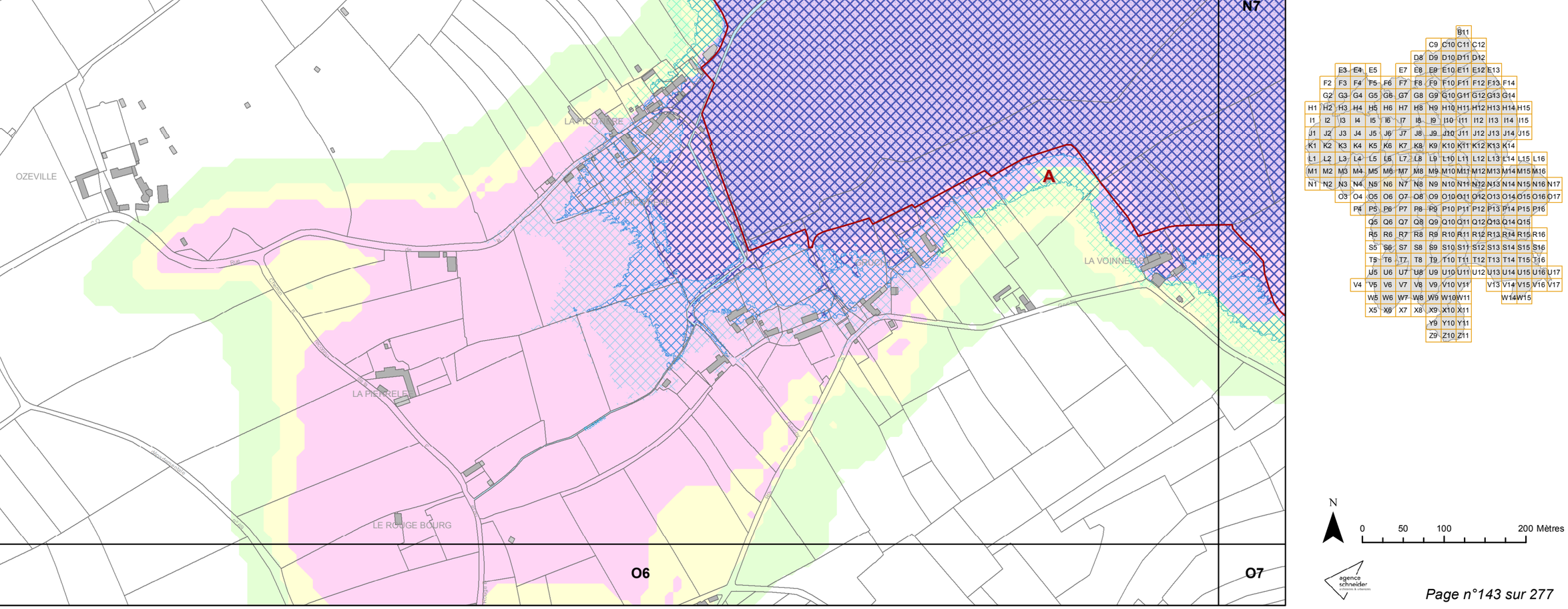

agence schneider

communauté de communes de la Baie du Cotentin

PLU.i

3d1 REGLEMENT GRAPHIQUE et RISQUES NATURELS "EAU"

PLUi de la Baie du Cotentin

1 / 5 000

N7

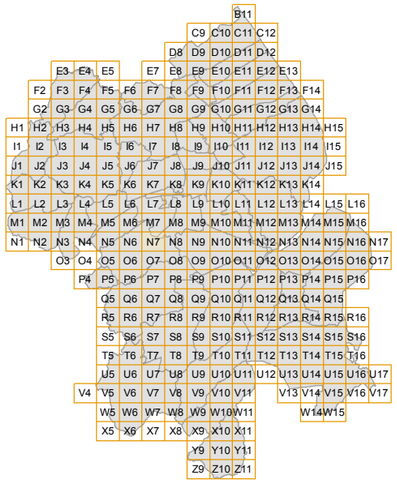

N

0 50 100 200 Mètres

agence schneider

communauté de communes de la Baie du Cotentin

PLU.i

3d1 REGLEMENT GRAPHIQUE et RISQUES NATURELS "EAU"

PLUi de la Baie du Cotentin

1 / 5 000

N8



N

0 50 100 200 Mètres

agence schneider

communauté de communes de la Baie du Cotentin

PLU.i

3d1 REGLEMENT GRAPHIQUE et RISQUES NATURELS "EAU"

PLUi de la Baie du Cotentin

1 / 5 000

N9

M8 M9 M10

N8 N10

O8 O9 O10

LES FARDELLES

PIECE-LONG-BOIS-HOUESVILLE

LA FOSSE

PIECE DE CAMPAGNE GRINGOIRE

LE MITOUFLARD

LA COURTERIE

LA CHASSE DATIN

RUE MARY

LA PIECE DE LA HAIZE

CAMPAGNE DU CORNET

LE CLOS NEUF

LE LONG PENDU

LES COSNETS

L'AMONT

UZb

UEv

2AUG

A

AUG

UGb

UGc

UGc

N

NR

N

Nex



N

0 50 100 200 Mètres

agence schneider

communauté de communes de la Baie du Cotentin

PLU.i

3d1 REGLEMENT GRAPHIQUE et RISQUES NATURELS "EAU"

PLUi de la Baie du Cotentin

1 / 5 000

N10

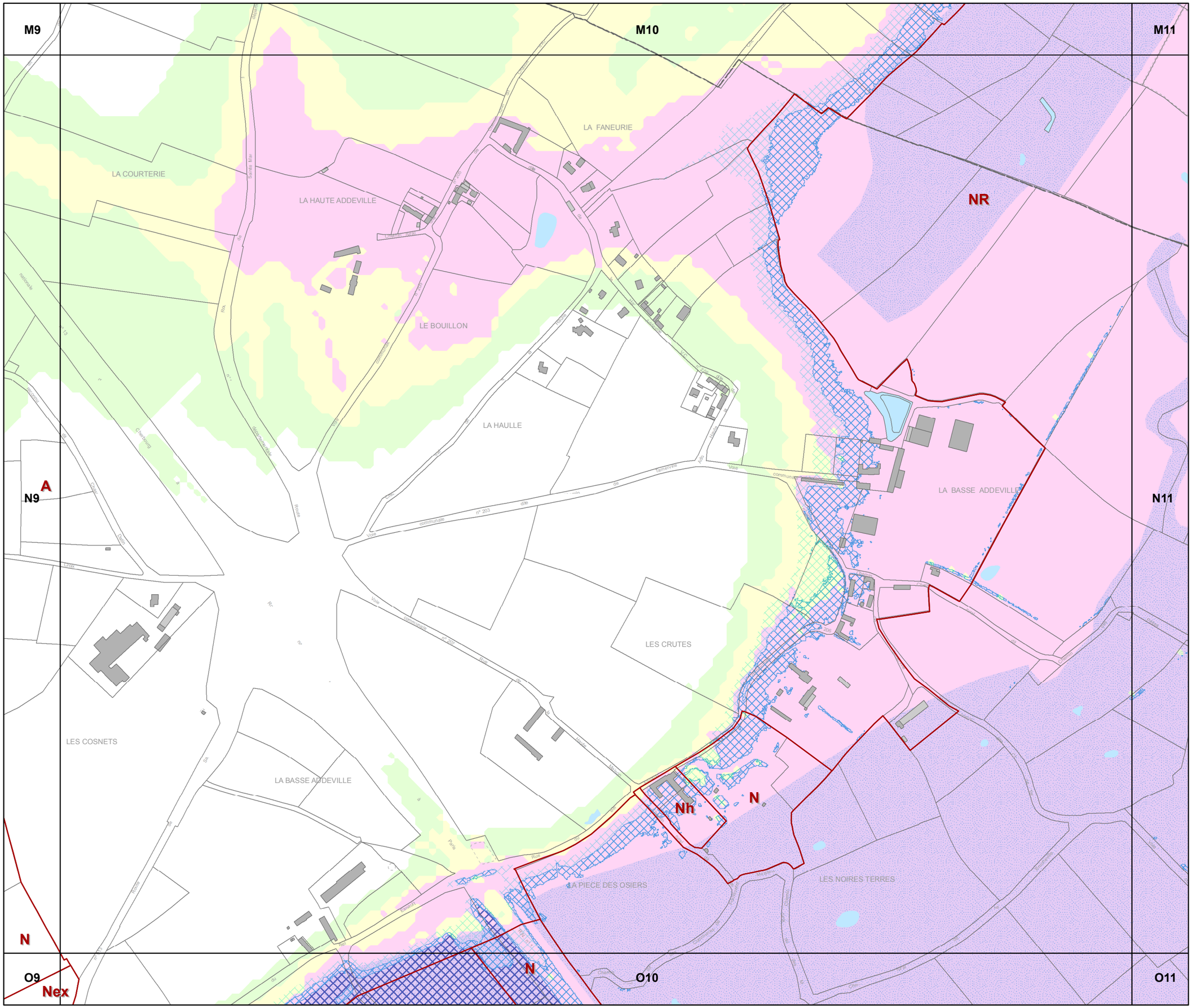

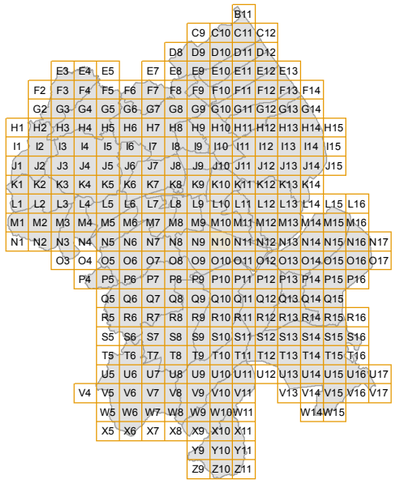

N

0 50 100 200 Mètres

agence schneider architecture & urbanisme

communauté de communes de la Baie du Cotentin

PLU.i

3d1 REGLEMENT GRAPHIQUE et RISQUES NATURELS "EAU"

PLUi de la Baie du Cotentin

1 / 5 000

N11

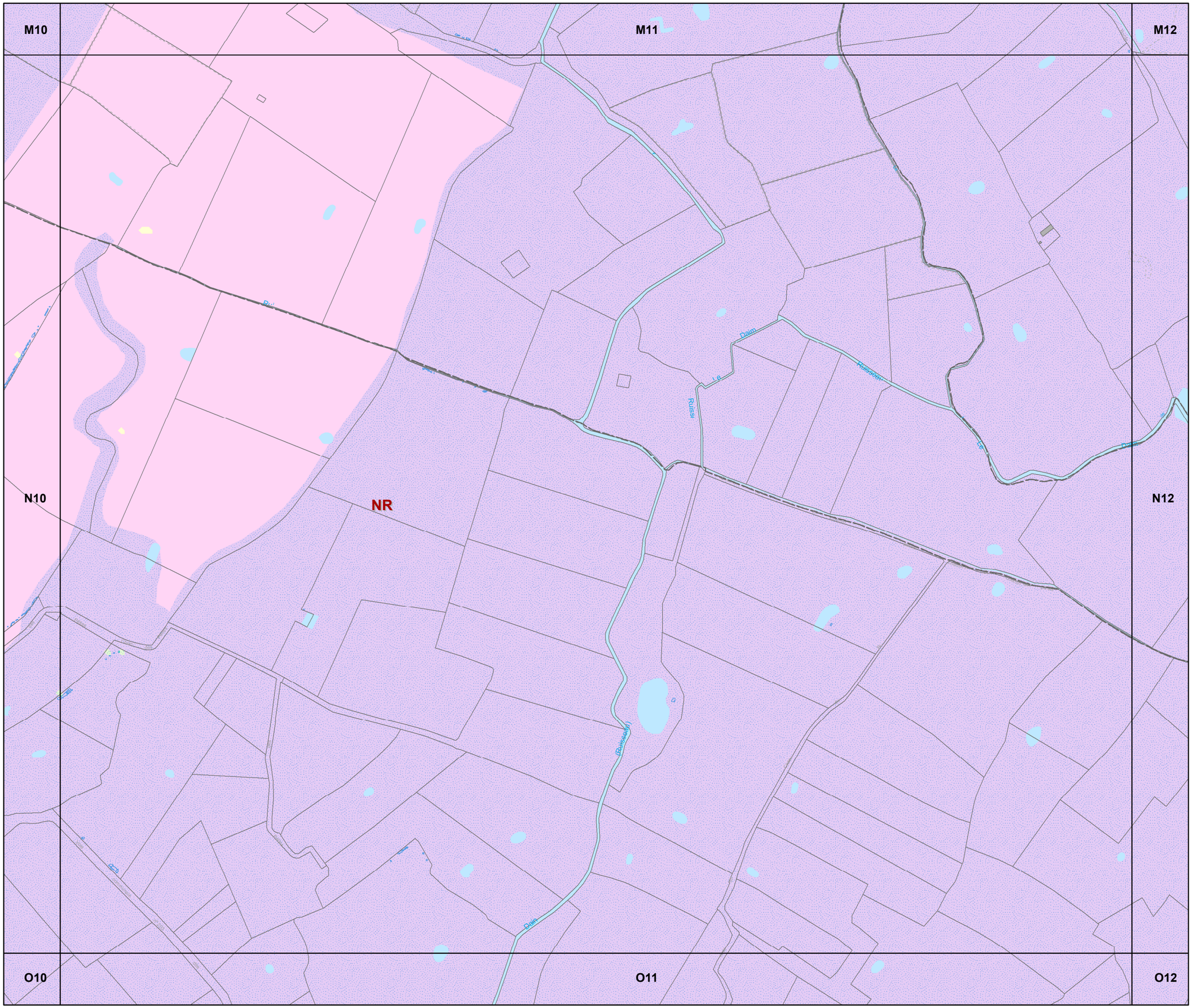
M10
M11
M12
N10
NR
N12
O10
O11
O12
Ruisseau
Ruisseau
Ruisseau

communauté de communes de la Baie du Cotentin

PLU.i

3d1 REGLEMENT GRAPHIQUE et RISQUES NATURELS "EAU"

PLUi de la Baie du Cotentin

1 / 5 000

N12

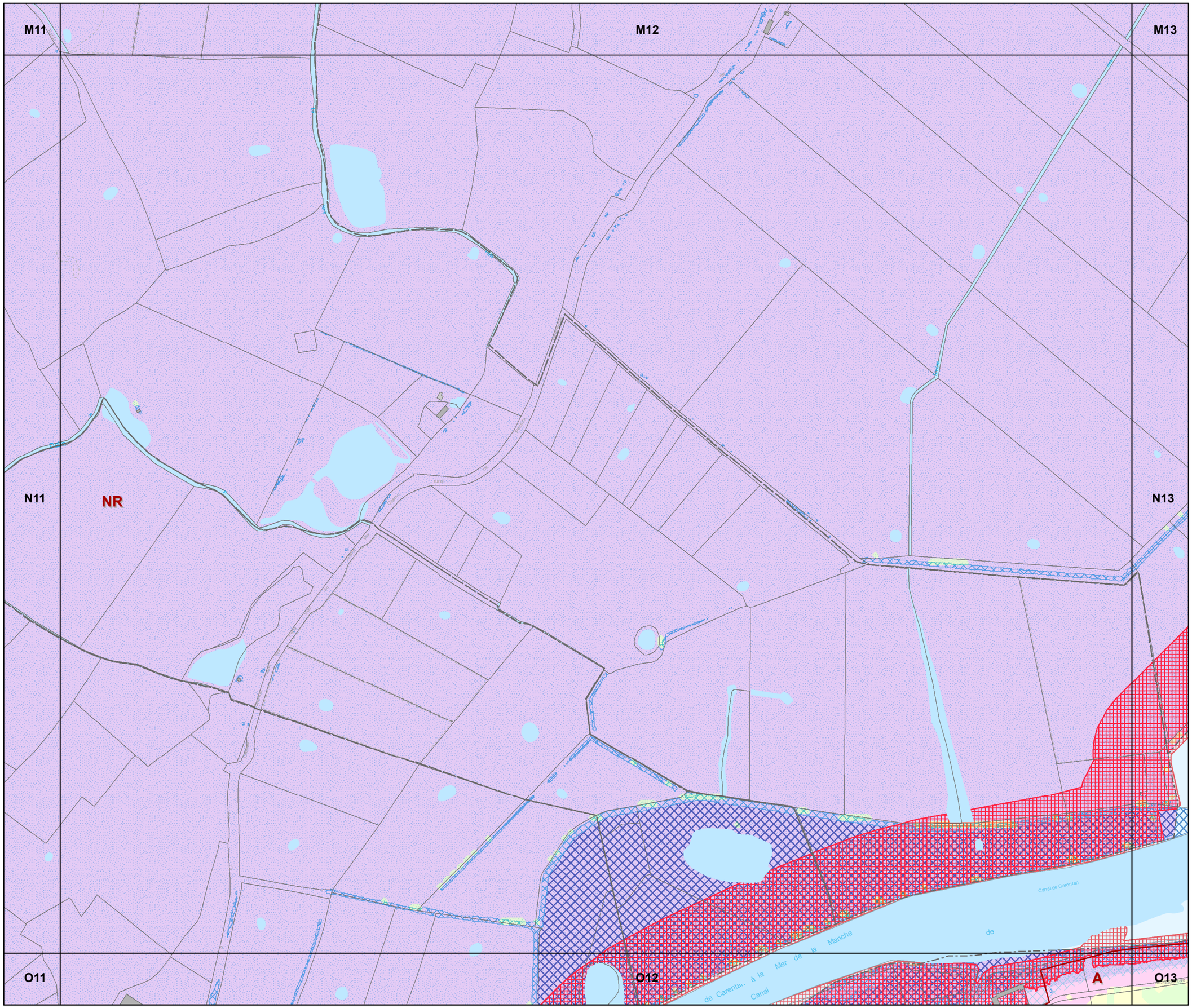

N

0 50 100 200 Mètres

agence schneider

communauté de communes de la Baie du Cotentin

PLU.i

3d1 REGLEMENT GRAPHIQUE et RISQUES NATURELS "EAU"

PLUi de la Baie du Cotentin

1 / 5 000

N13

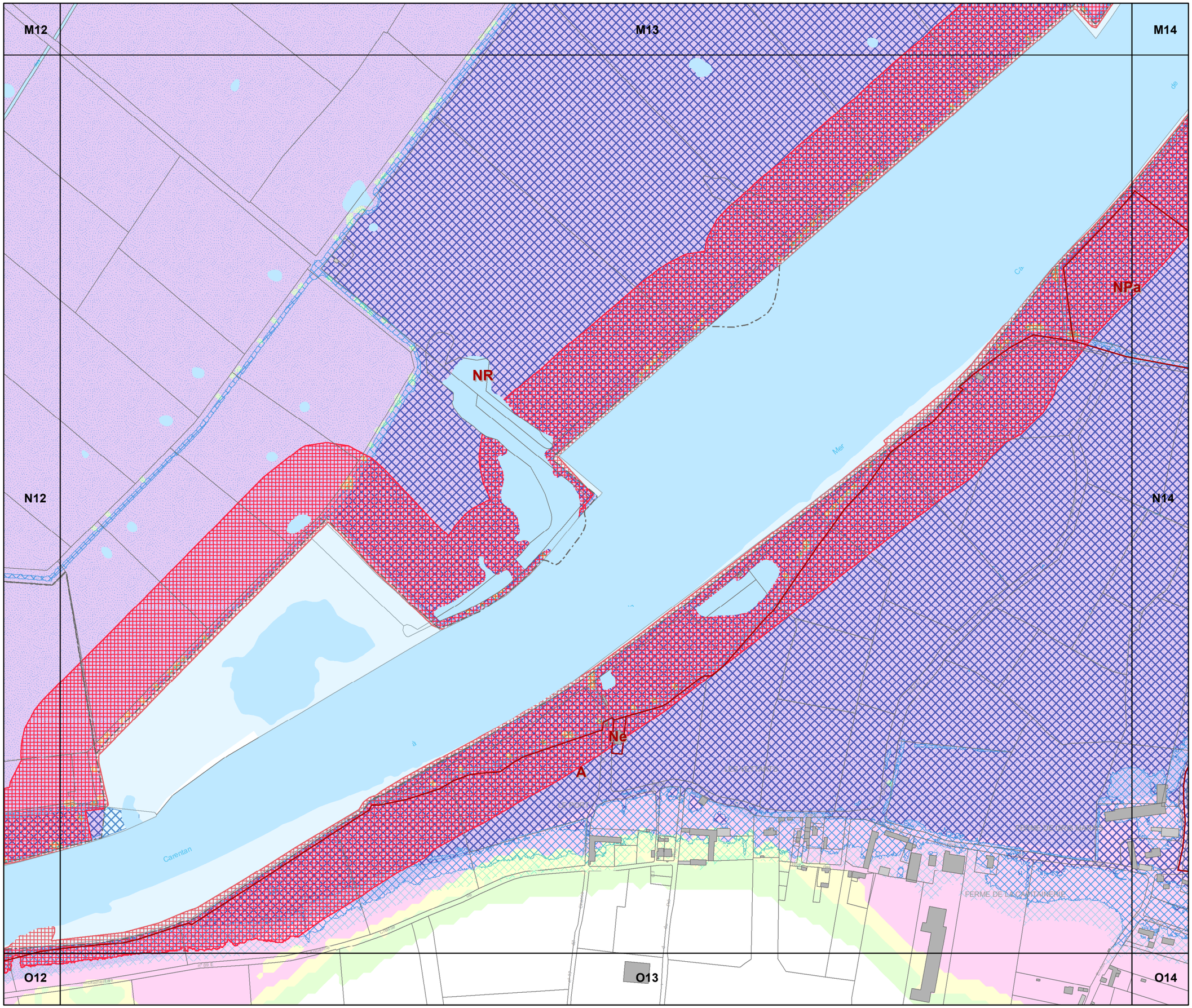

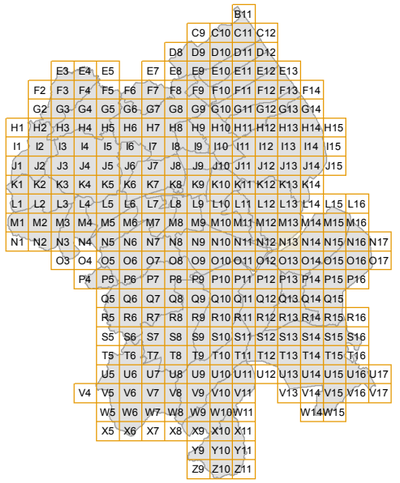

N

0 50 100 200 Mètres

agence schneider architecture & urbanisme

communauté de communes de la Baie du Cotentin

PLU.i

3d1 REGLEMENT GRAPHIQUE et RISQUES NATURELS "EAU"

PLUi de la Baie du Cotentin

1 / 5 000

N14

M13 M14 M15

N13 N15

O13 O14 O15

NPa

NR

A

NRa

A

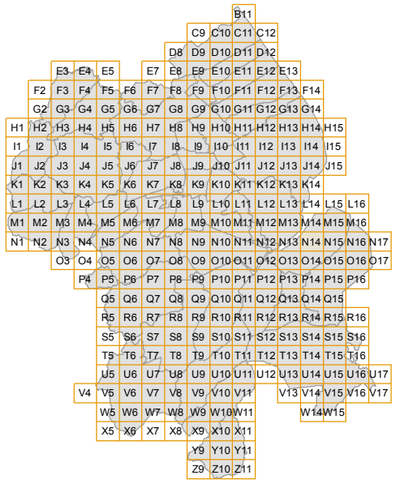

N

0 50 100 200 Mètres

agence schneider

communauté de communes de la Baie du Cotentin

PLU.i

3d1 REGLEMENT GRAPHIQUE et RISQUES NATURELS "EAU"

PLUi de la Baie du Cotentin

1 / 5 000

N15

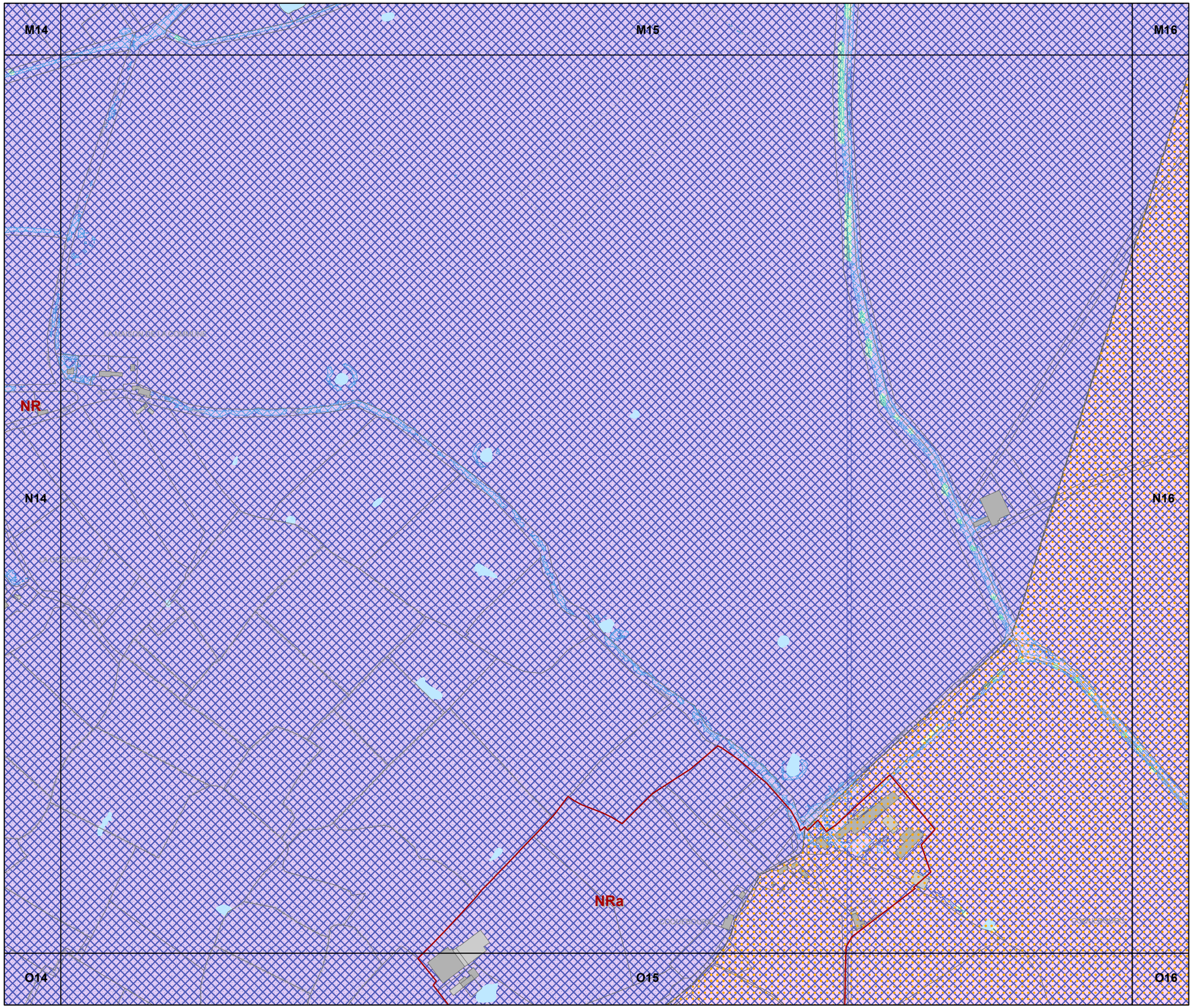

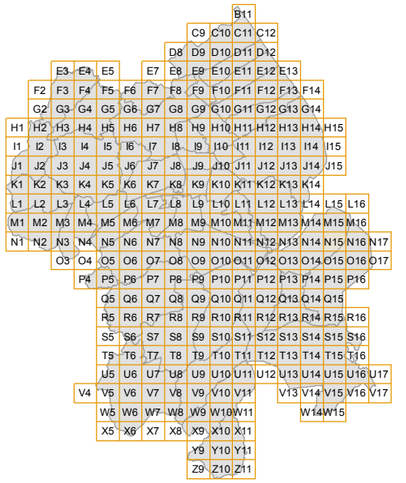

N

0 50 100 200 Mètres

agence schneider

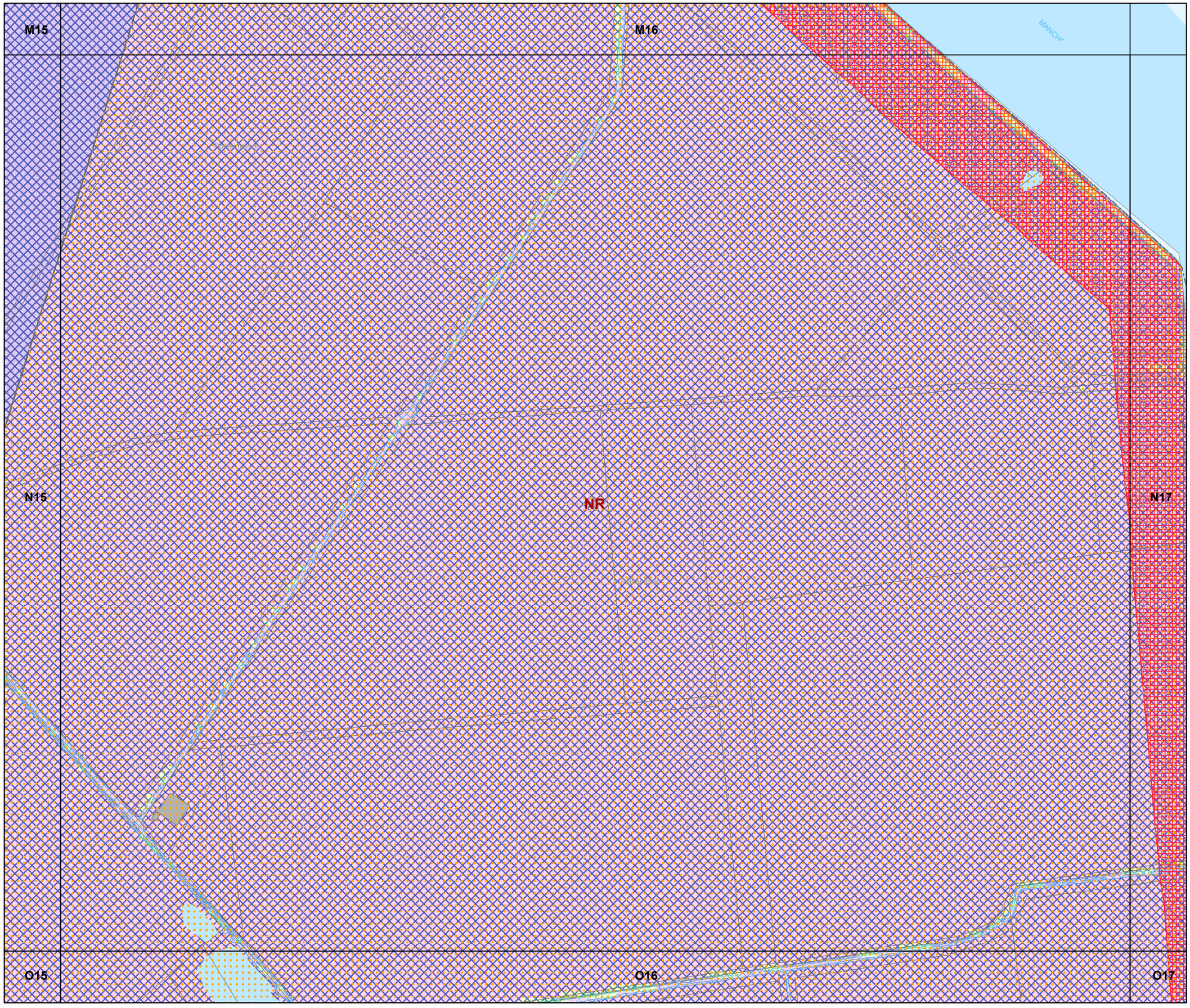

communauté de communes de la Baie du Cotentin

PLU.i

3d1 REGLEMENT GRAPHIQUE et RISQUES NATURELS "EAU"

PLUi de la Baie du Cotentin

1 / 5 000

N16

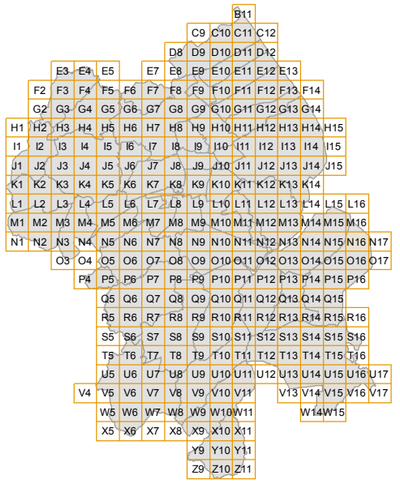

N

0 50 100 200 Mètres

agence schneider architecture & urbanisme

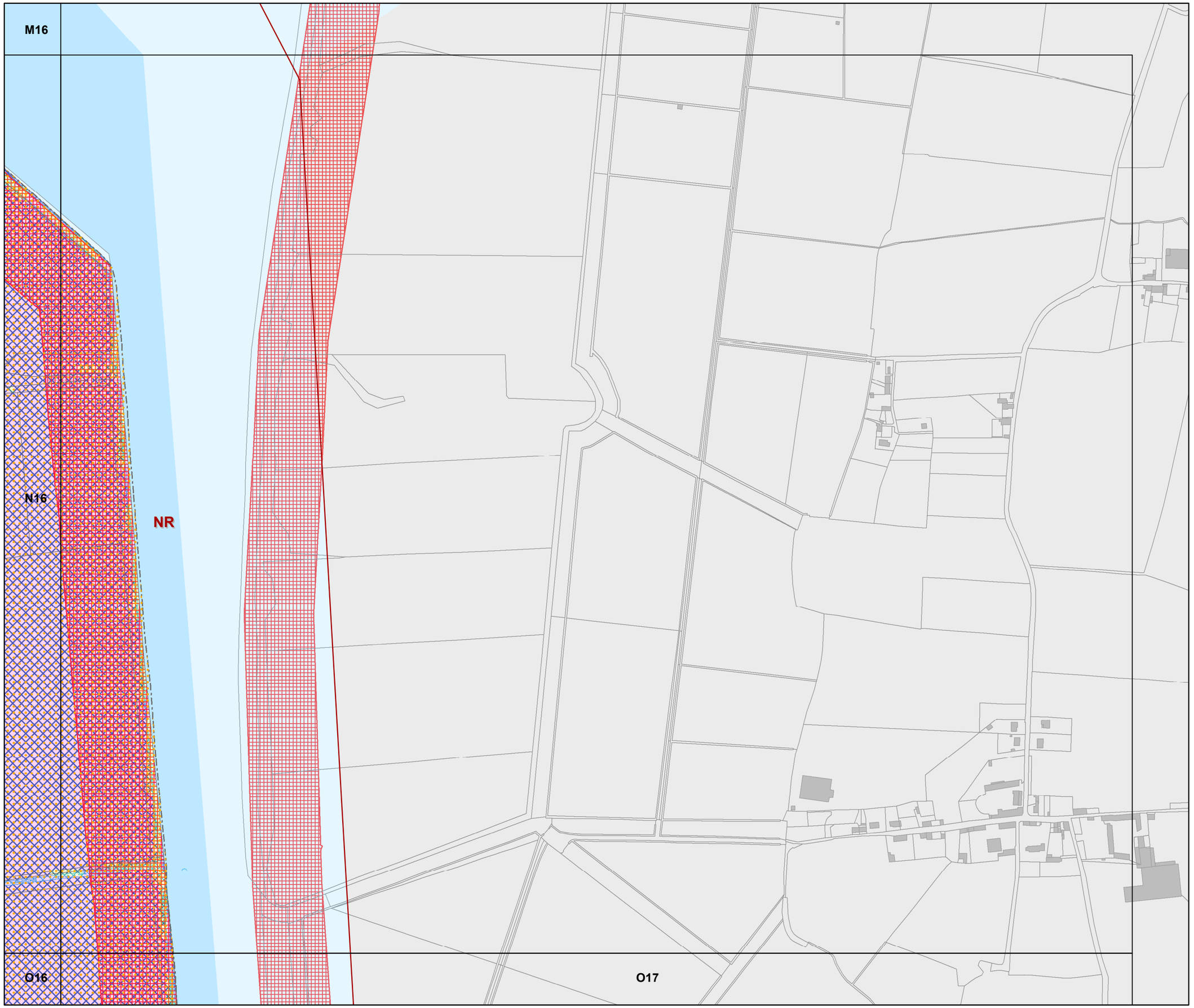

communauté de communes de la Baie du Cotentin

PLU.i

3d1 REGLEMENT GRAPHIQUE et RISQUES NATURELS "EAU"

PLUi de la Baie du Cotentin

1 / 5 000

N17

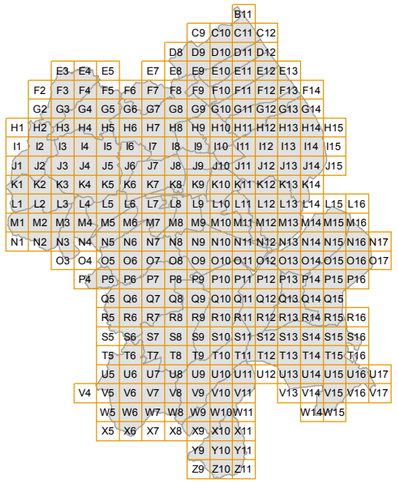

N

0 50 100 200 Mètres

agence schneider architecture & urbanisme

N2

NP

N3

N4

A

TAILLEFER

LES HAUTS VENTS

PRE JARDIN

TAILLEFER

O4

P4

communauté de communes de la Baie du Cotentin

PLU.i

3d1 REGLEMENT GRAPHIQUE et RISQUES NATURELS "EAU"

PLUi de la Baie du Cotentin

1 / 5 000

O3

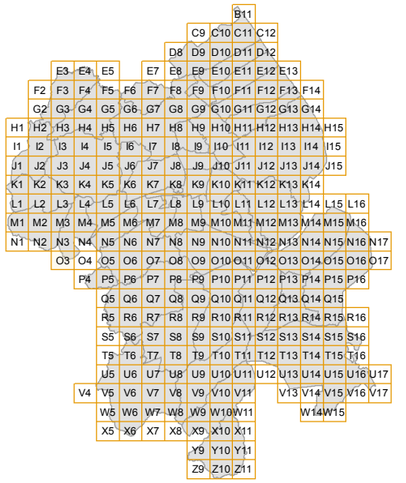

N

0 50 100 200 Mètres

agence schneider architecture & urbanisme

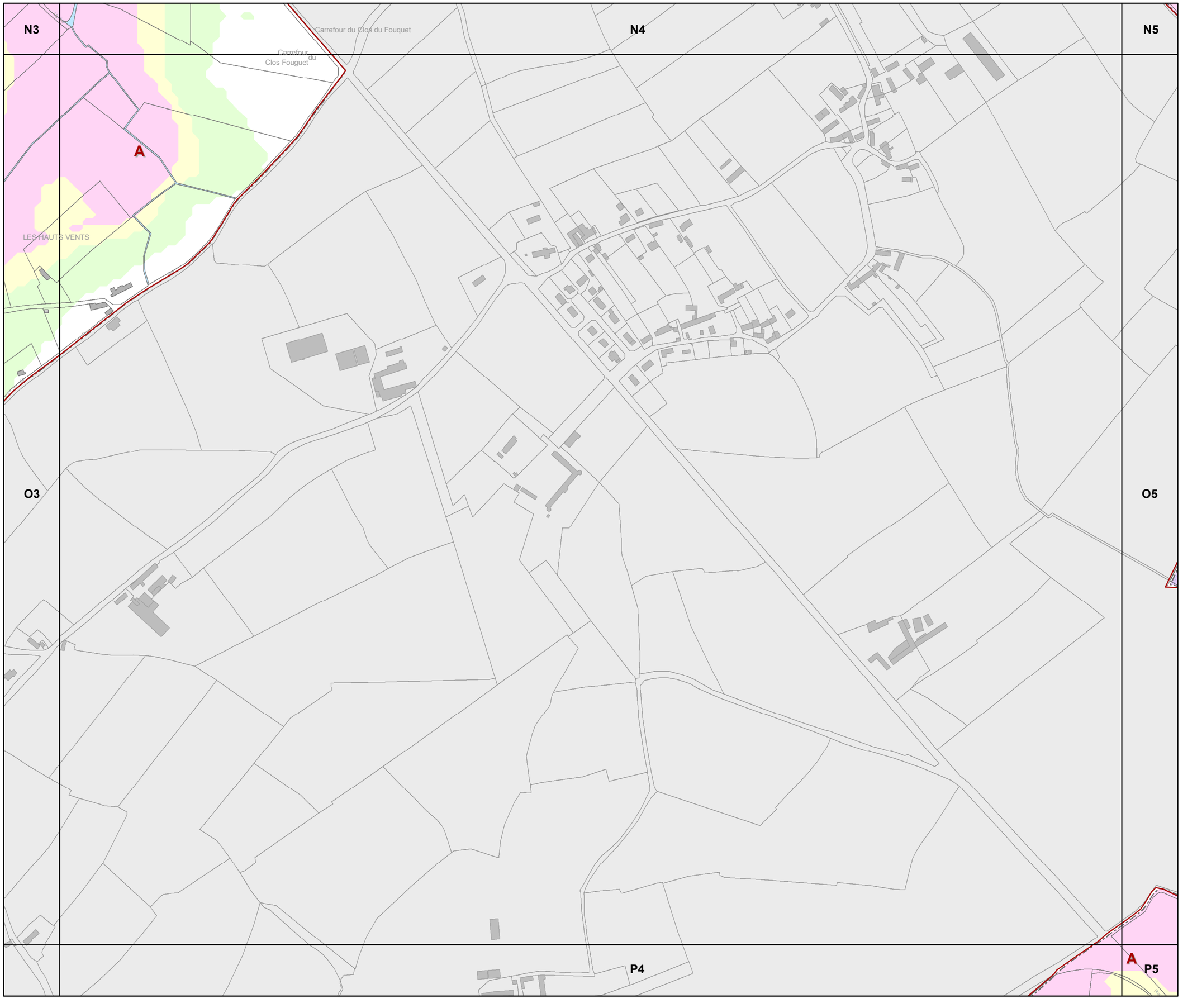

communauté de communes de la Baie du Cotentin

PLU.i

3d1 REGLEMENT GRAPHIQUE et RISQUES NATURELS "EAU"

PLUi de la Baie du Cotentin

1 / 5 000

O4

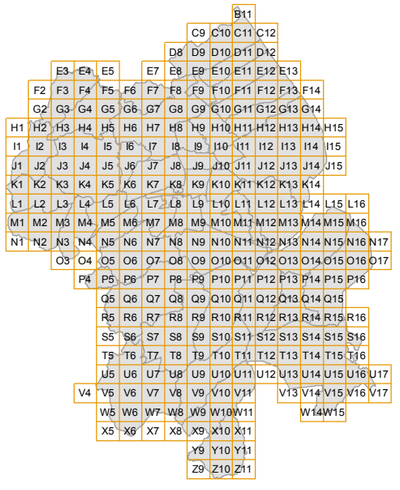

N

0 50 100 200 Mètres

egence schneider

communauté de communes de la Baie du Cotentin

PLU.i

3d1 REGLEMENT GRAPHIQUE et RISQUES NATURELS "EAU"

PLUi de la Baie du Cotentin

1 / 5 000

O5

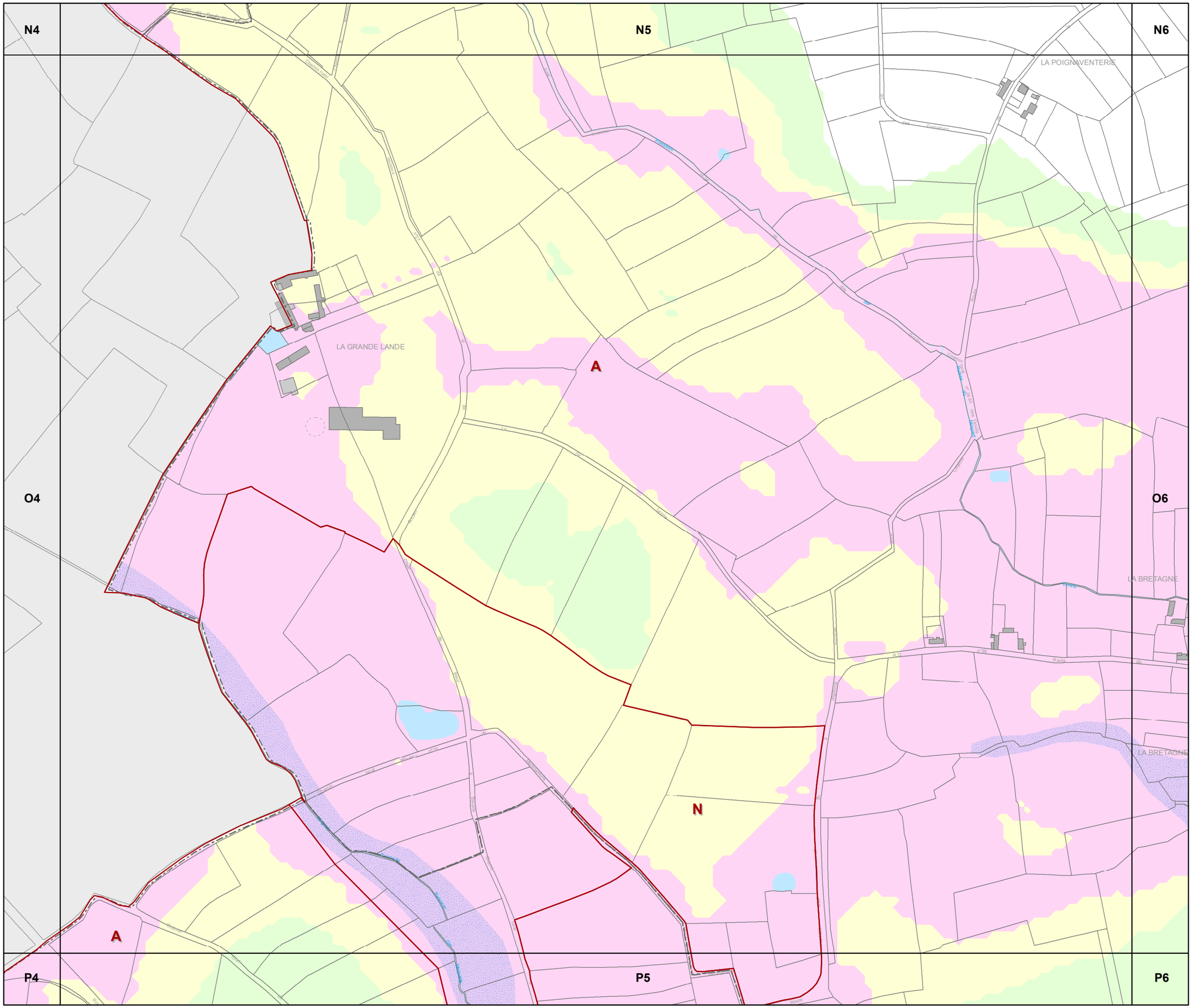

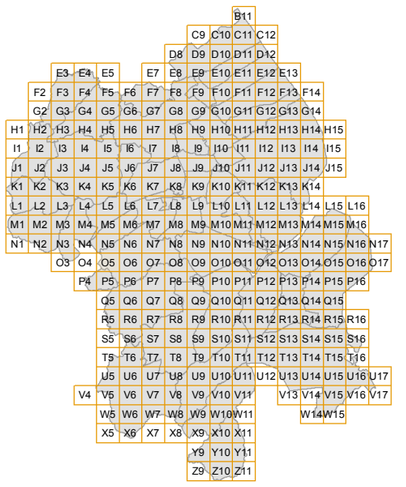

N

0 50 100 200 Mètres

agence schneider architecture & urbanisme

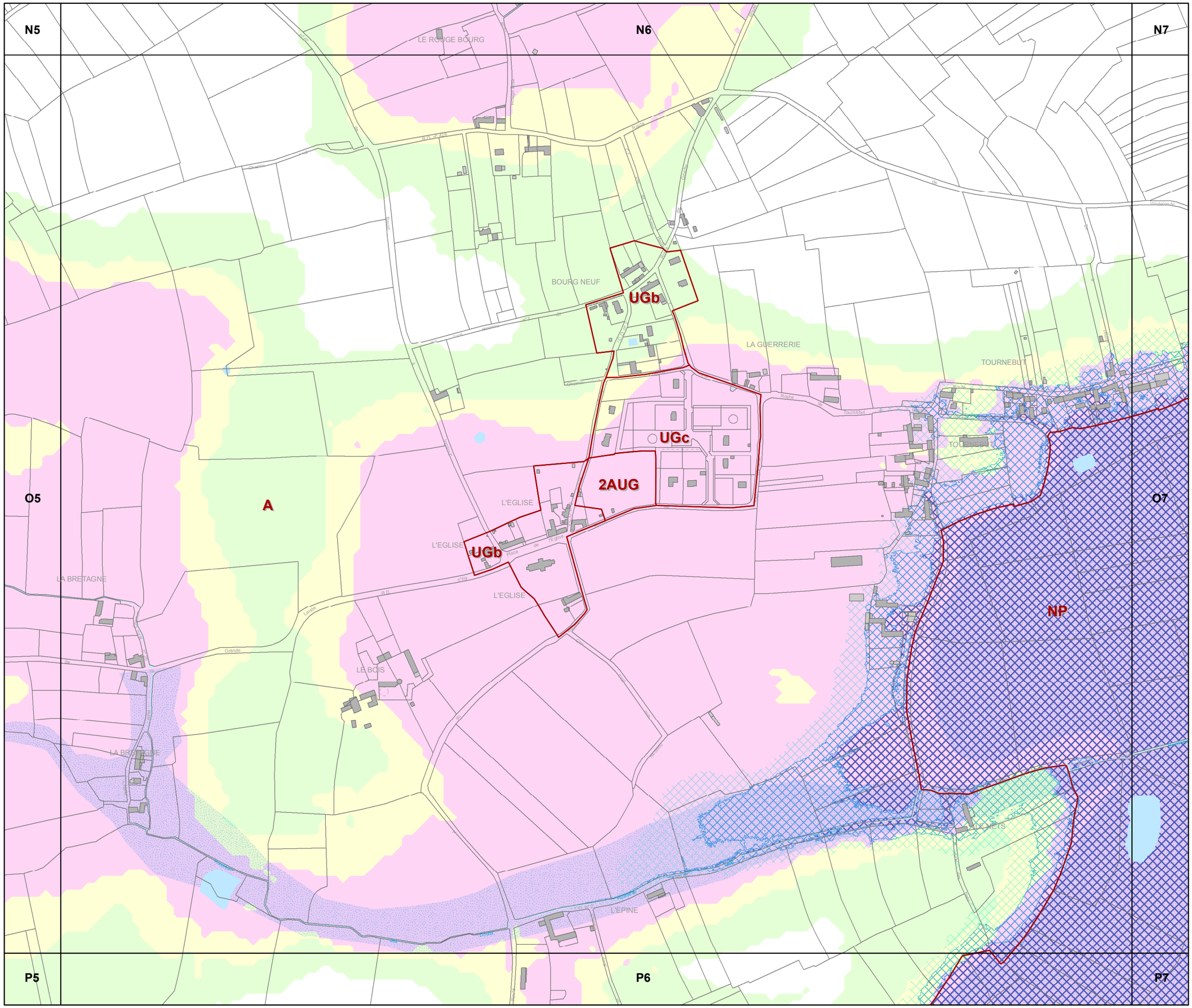

communauté de communes de la Baie du Cotentin

PLU.i

3d1 REGLEMENT GRAPHIQUE et RISQUES NATURELS "EAU"

PLUi de la Baie du Cotentin

1 / 5 000

O6

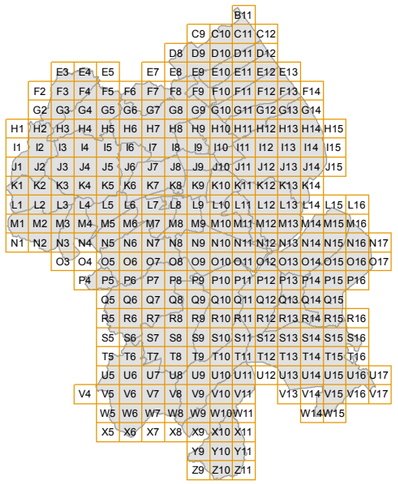



agence schneider

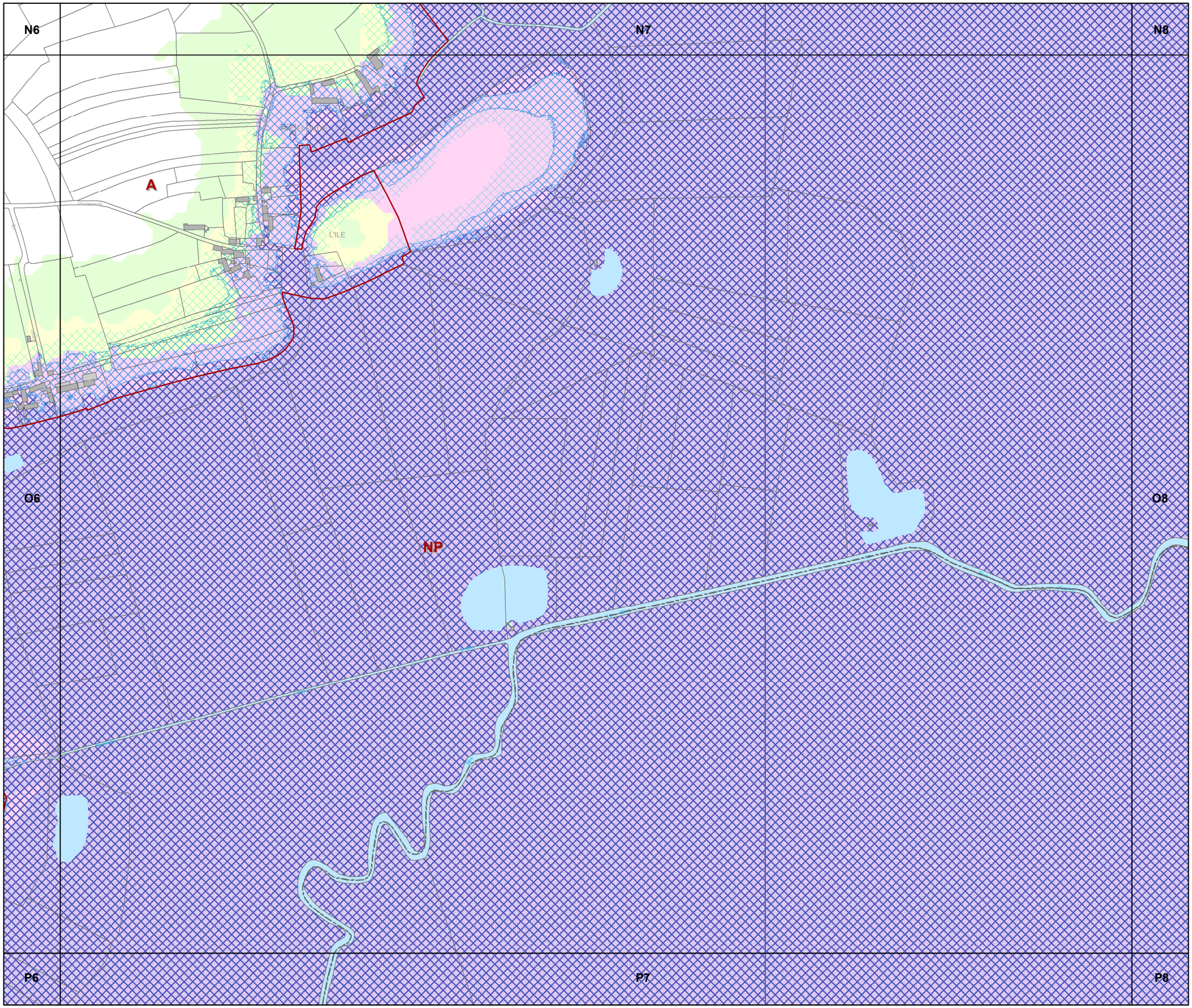

communauté de communes de la Baie du Cotentin

PLU.i

3d1 REGLEMENT GRAPHIQUE et RISQUES NATURELS "EAU"

PLUi de la Baie du Cotentin

1 / 5 000

O7

N

0 50 100 200 Mètres

agence schneider

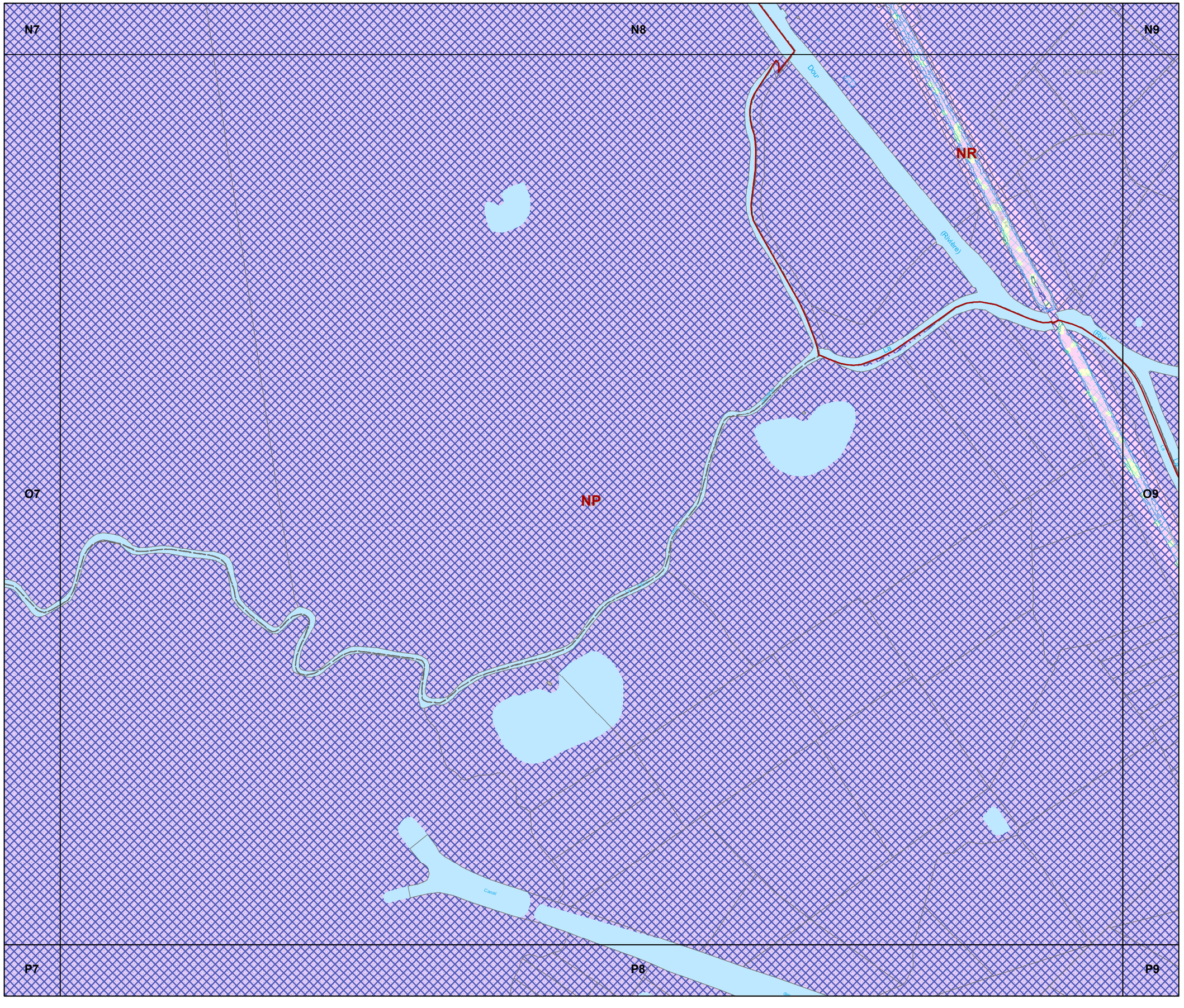

PLU.i

communauté de communes de la Baie du Cotentin

3d1 REGLEMENT GRAPHIQUE et RISQUES NATURELS "EAU"

PLUi de la Baie du Cotentin

1 / 5 000

O8



N

0 50 100 200 Mètres

egence schneider

communauté de communes de la Baie du Cotentin

PLU.i

3d1 REGLEMENT GRAPHIQUE et RISQUES NATURELS "EAU"

PLUi de la Baie du Cotentin

1 / 5 000

O9

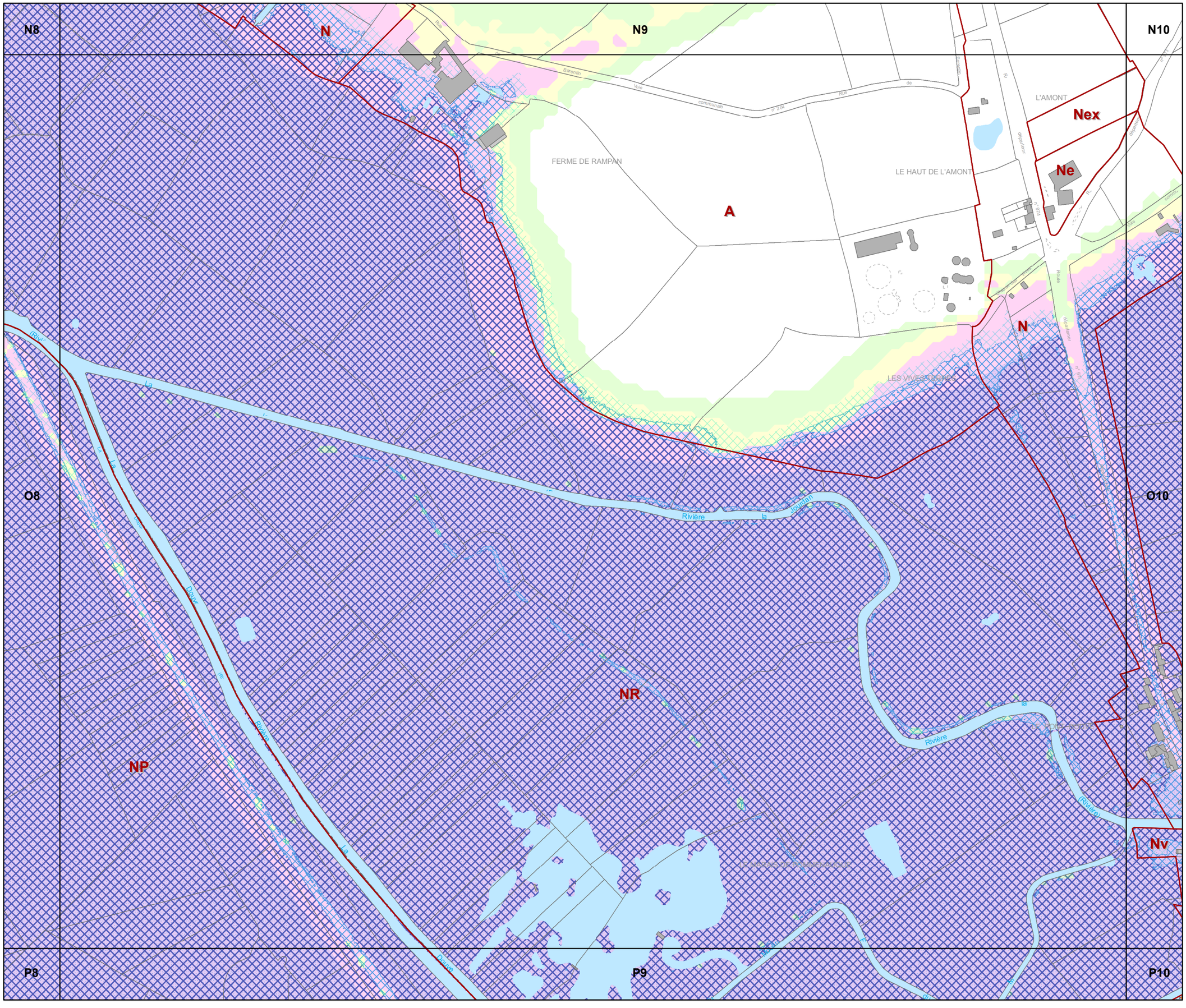

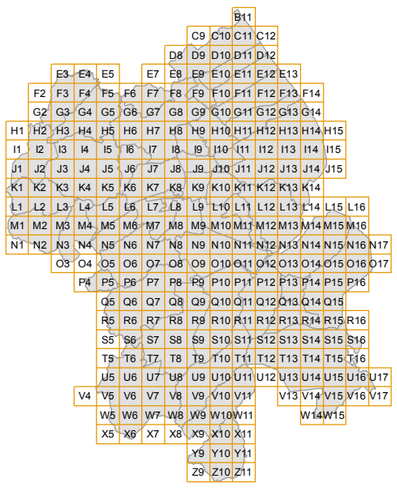

N

0 50 100 200 Mètres

agence schneider

communauté de communes de la Baie du Cotentin

PLU.i

3d1 REGLEMENT GRAPHIQUE et RISQUES NATURELS "EAU"

PLUi de la Baie du Cotentin

1 / 5 000

O10

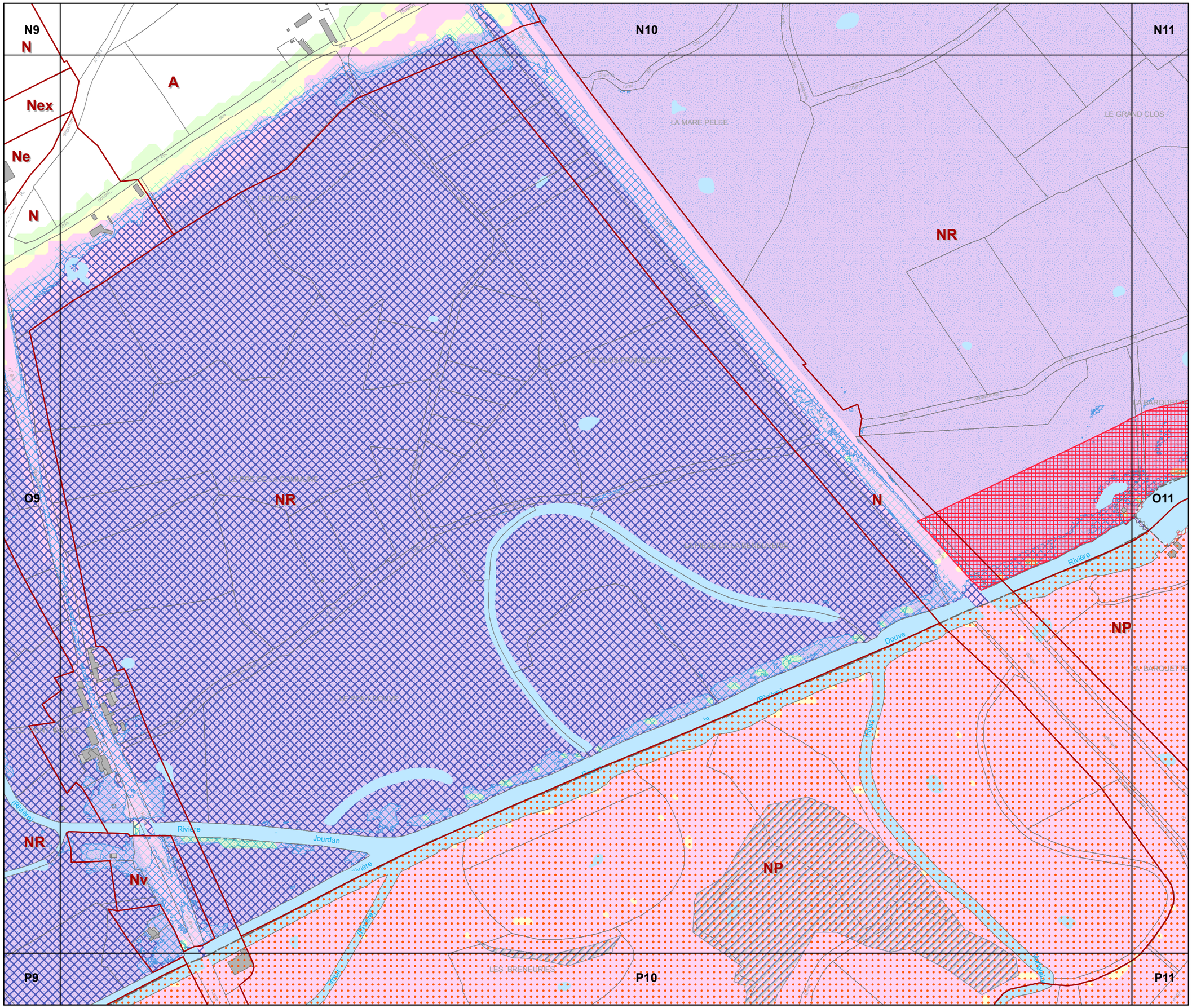

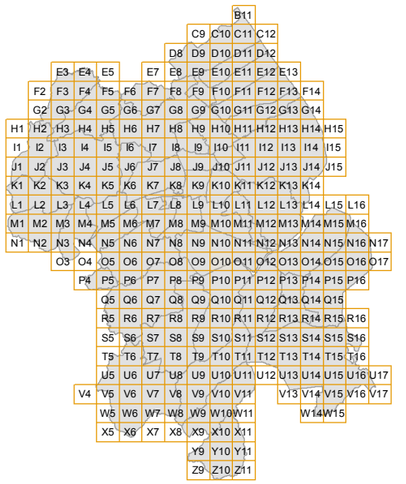

N

0 50 100 200 Mètres

agence schneider

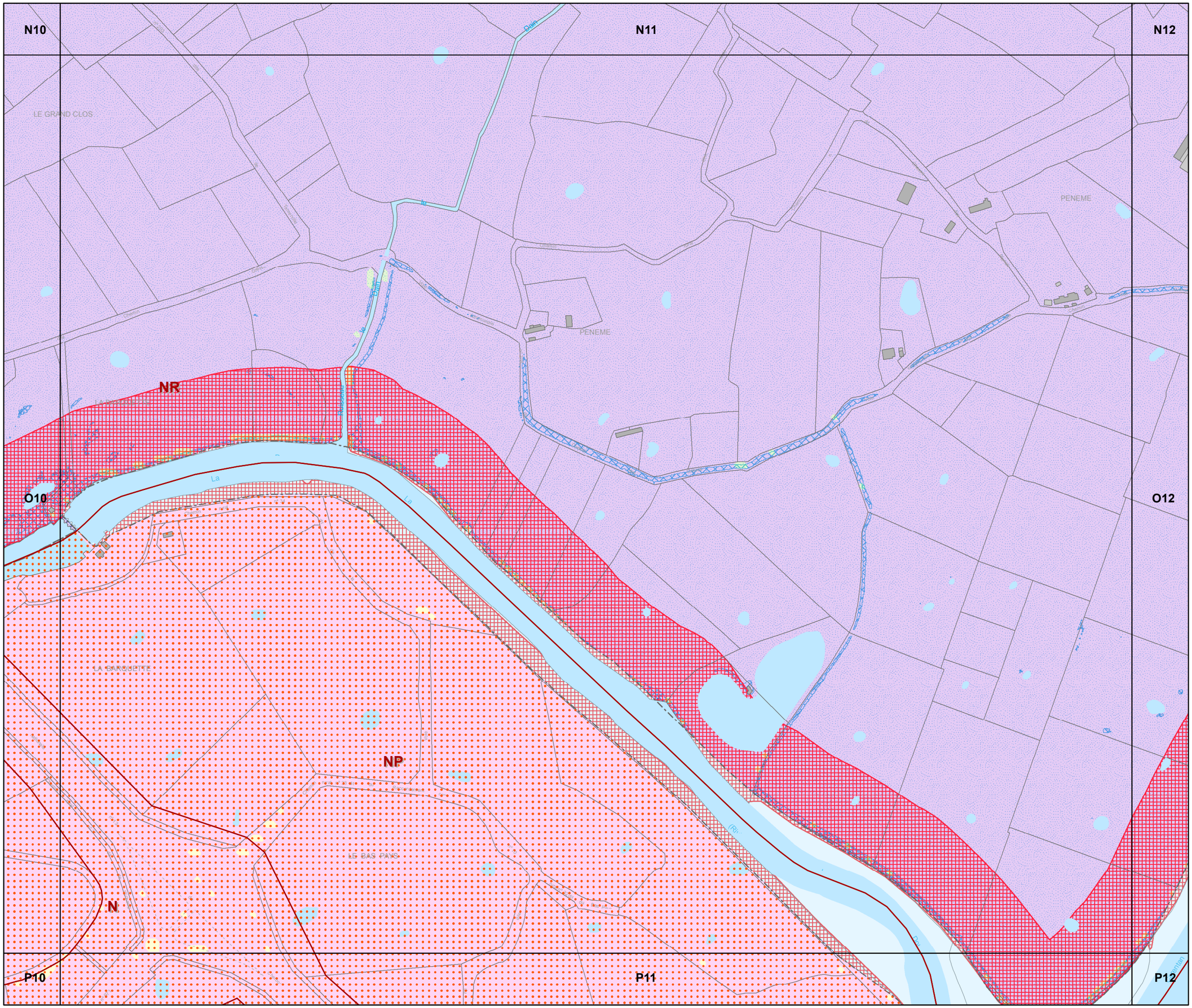

communauté de communes de la Baie du Cotentin

PLU.i

3d1 REGLEMENT GRAPHIQUE et RISQUES NATURELS "EAU"

PLUi de la Baie du Cotentin

1 / 5 000

O11

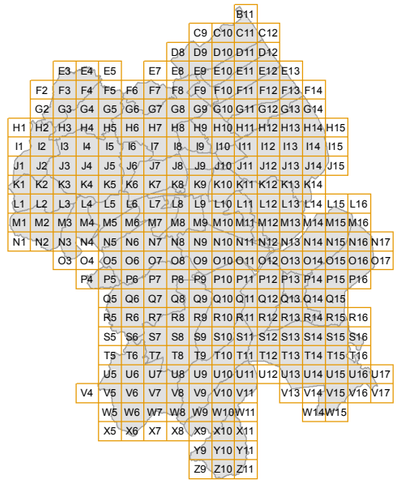

N

0 50 100 200 Mètres

agence schneider

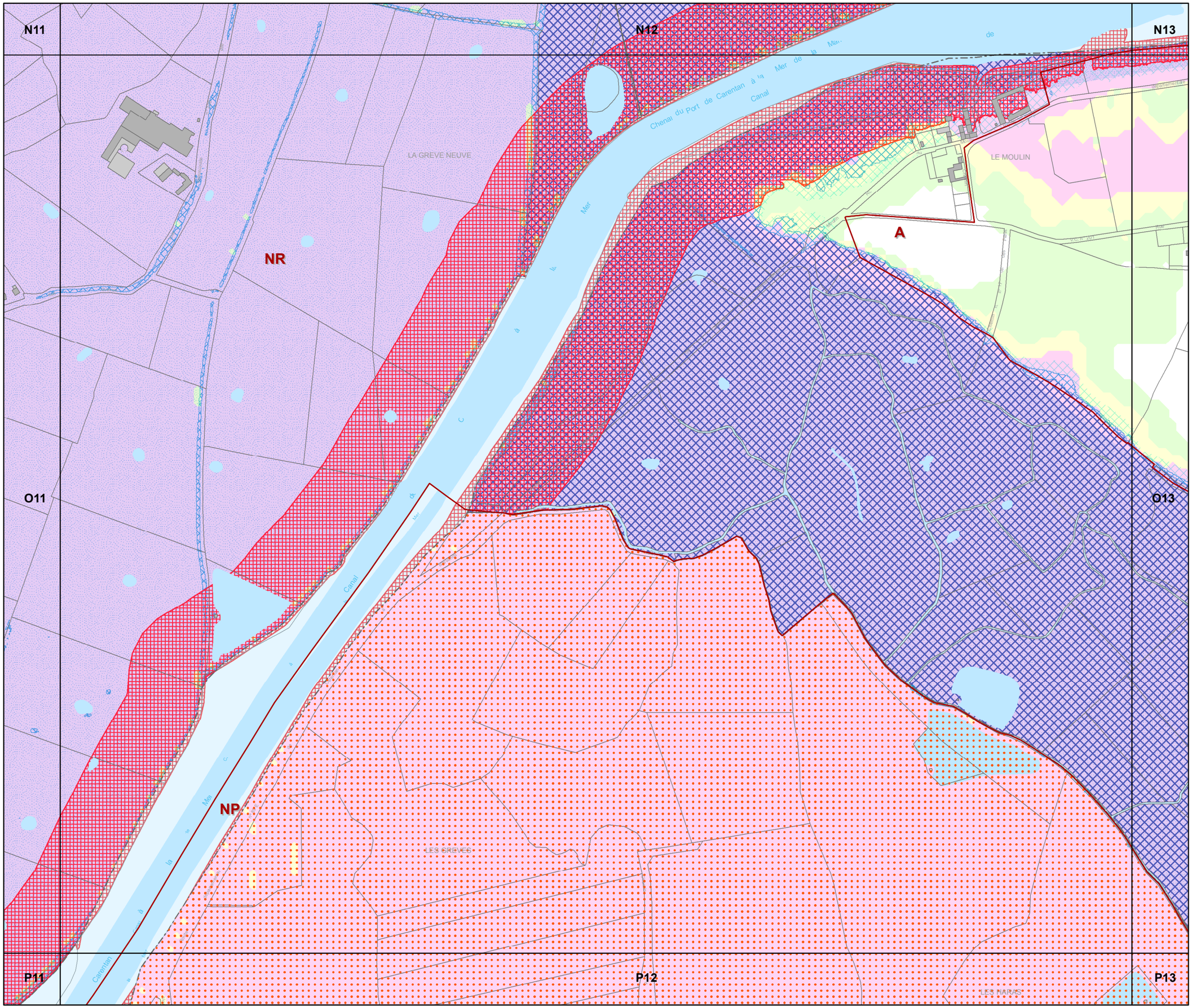

PLU.i

communauté de communes de la Baie du Cotentin

3d1 REGLEMENT GRAPHIQUE et RISQUES NATURELS "EAU"

PLUi de la Baie du Cotentin

1 / 5 000

O12

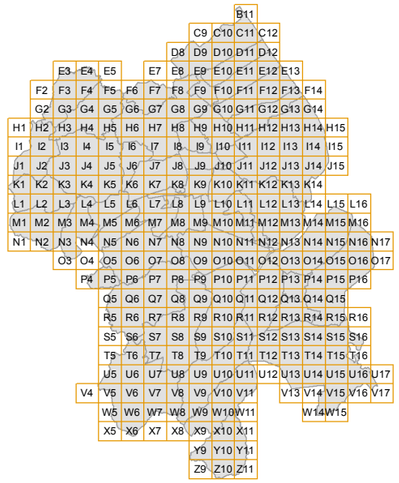

N

0 50 100 200 Mètres

agence schneider

communauté de communes de la Baie du Cotentin

PLU.i

3d1 REGLEMENT GRAPHIQUE et RISQUES NATURELS "EAU"

PLUi de la Baie du Cotentin

1 / 5 000

O13

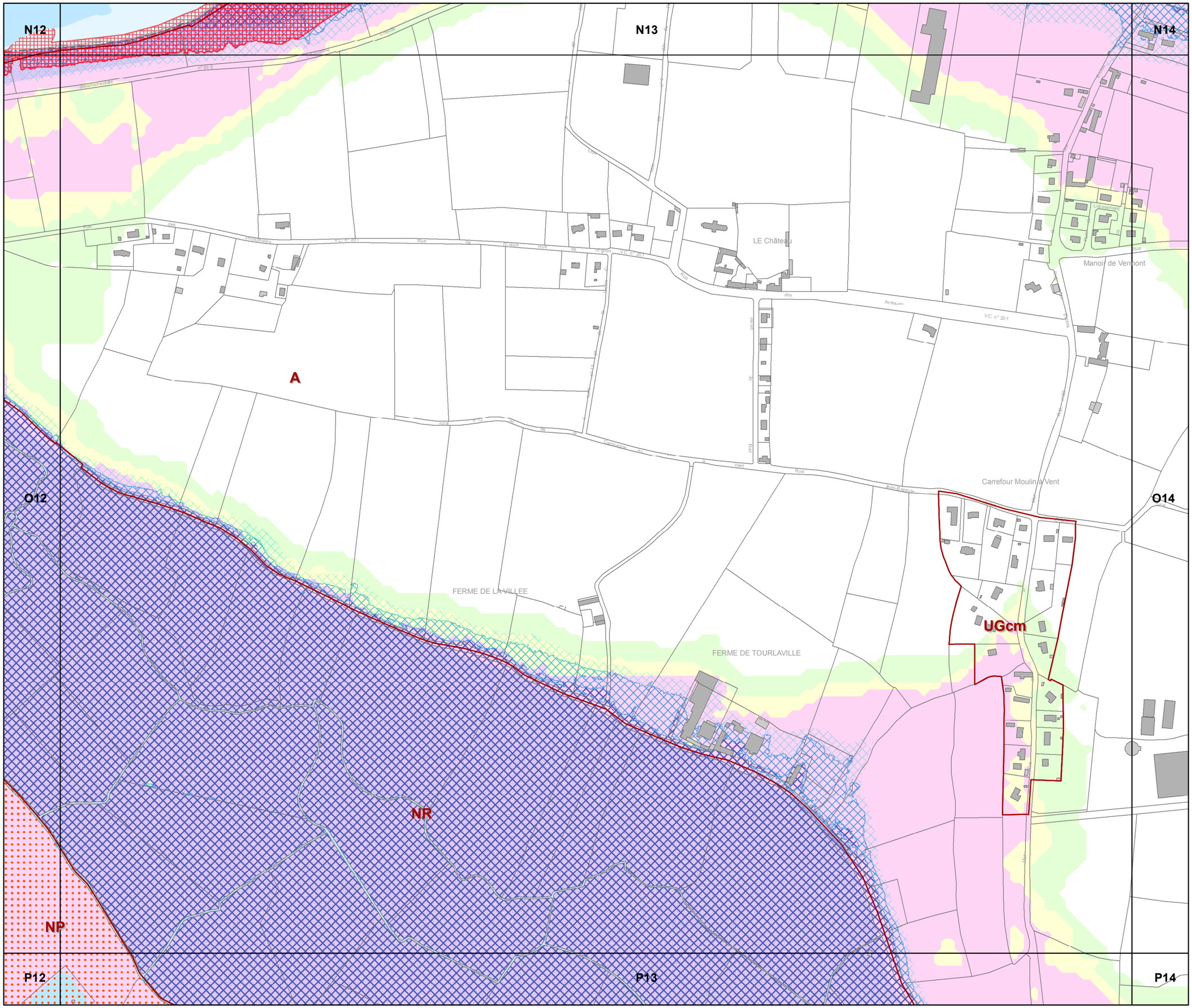

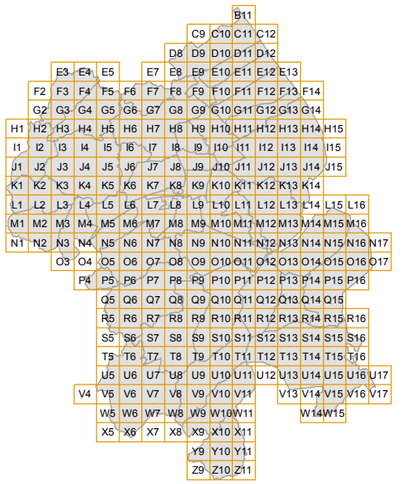

N

0 50 100 200 Mètres

agence schneider

communauté de communes de la Baie du Cotentin

PLU.i

3d1 REGLEMENT GRAPHIQUE et RISQUES NATURELS "EAU"

PLUi de la Baie du Cotentin

1 / 5 000

O14

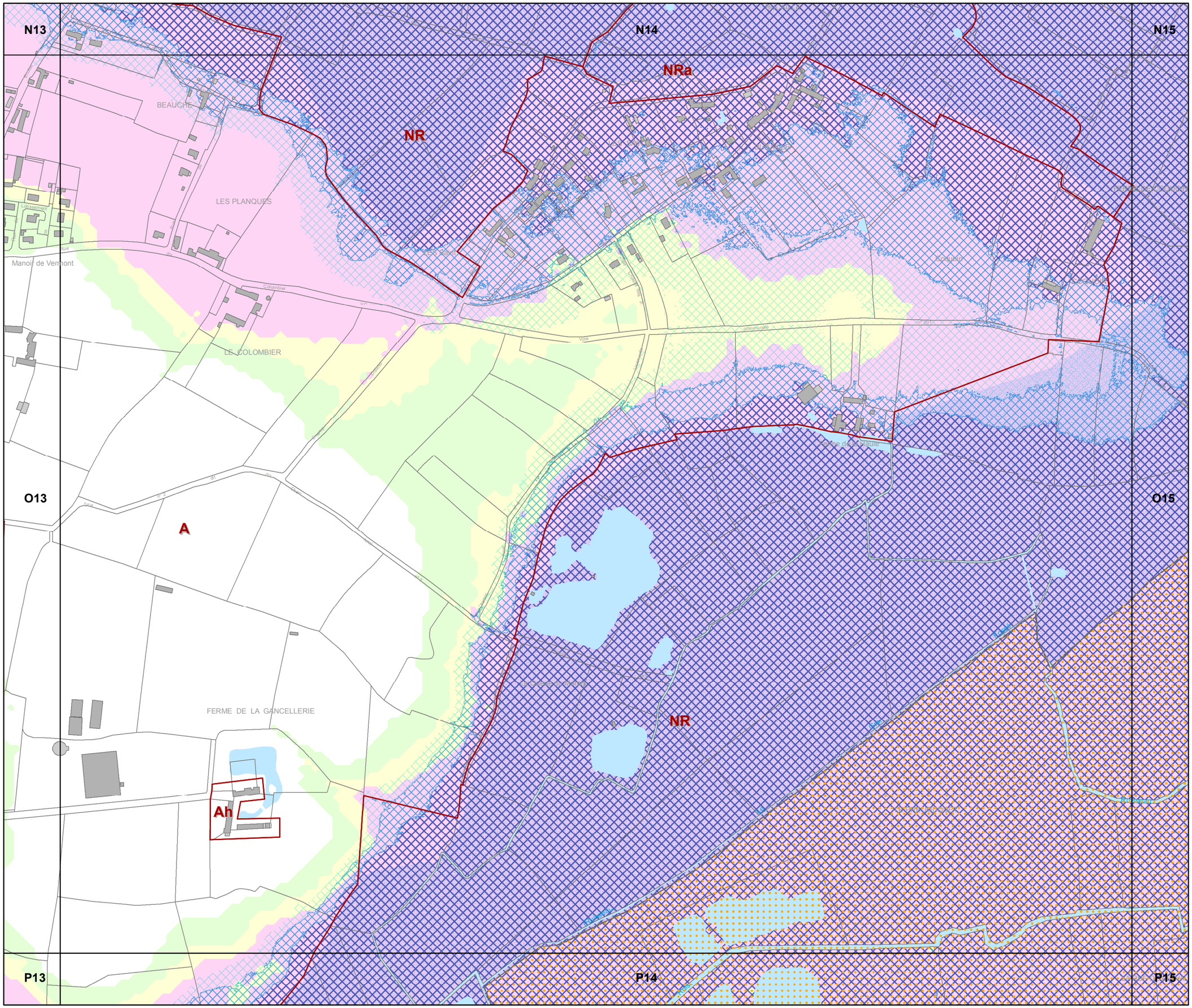
N13
N14
N15
O13
O15
P13
P14
P15
NRa
NR
A
Ah
BEAUCHE
LES PLANQUES
LES COLOMBIER
FERME DE LA GANCELLERIE
Manoir de Vermont
Colombier
Voie communale
Voie
Ruisseau de Vermont
Ruisseau de la Gancellerie
Ruisseau de la Haute
Ruisseau de la Haute
Ruisseau de la Haute

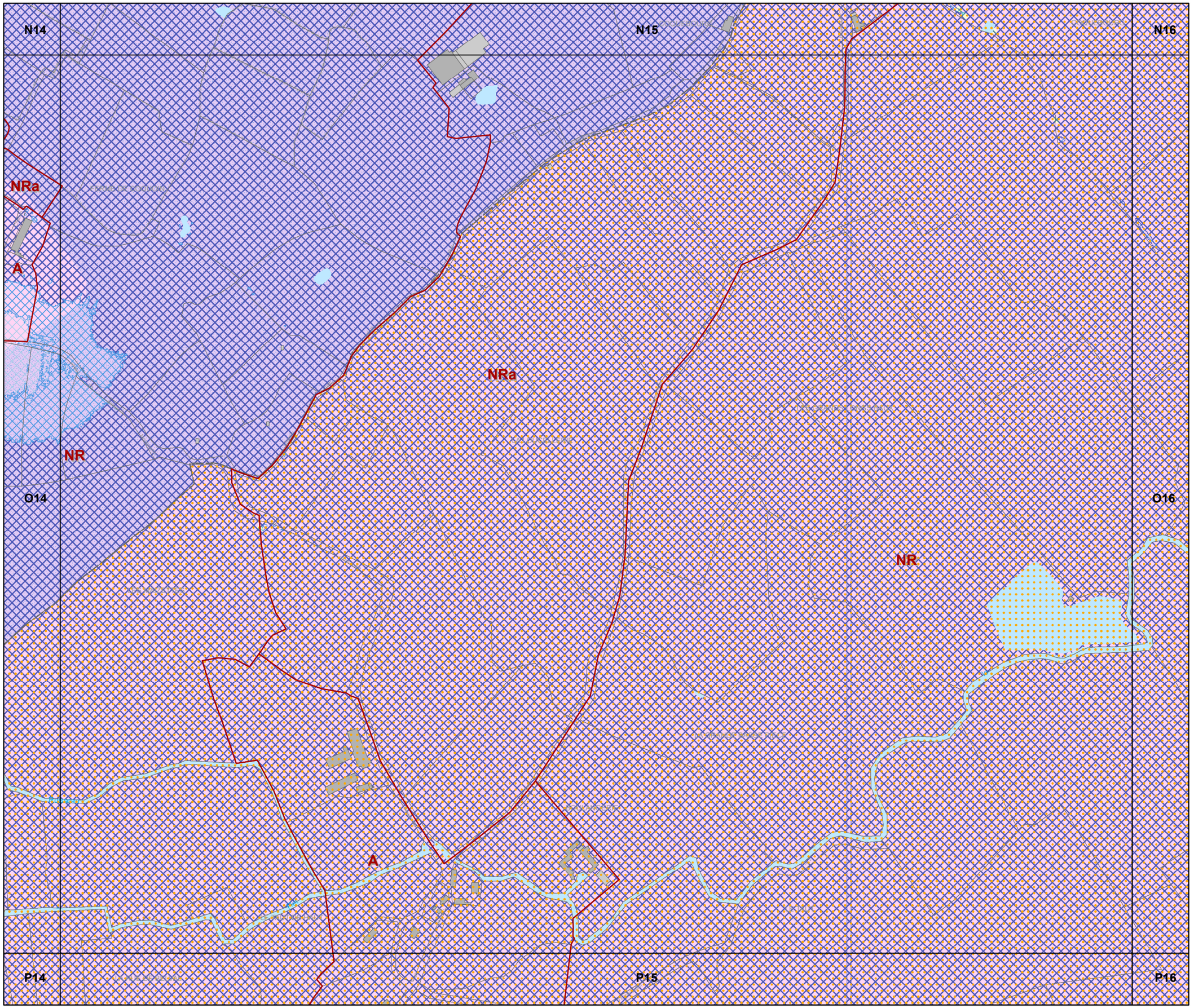

PLU.i

communauté de communes de la Baie du Cotentin

3d1 REGLEMENT GRAPHIQUE et RISQUES NATURELS "EAU"

PLUi de la Baie du Cotentin

1 / 5 000

O15

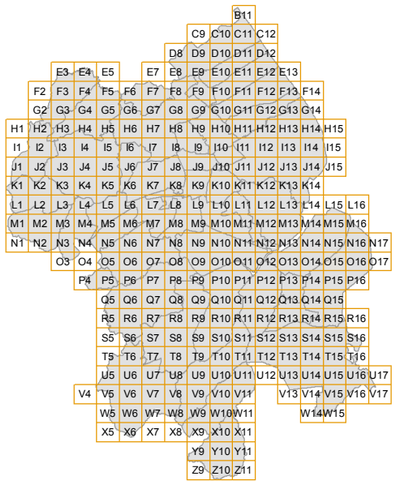

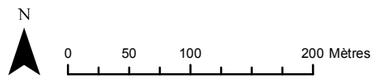

agence schneider

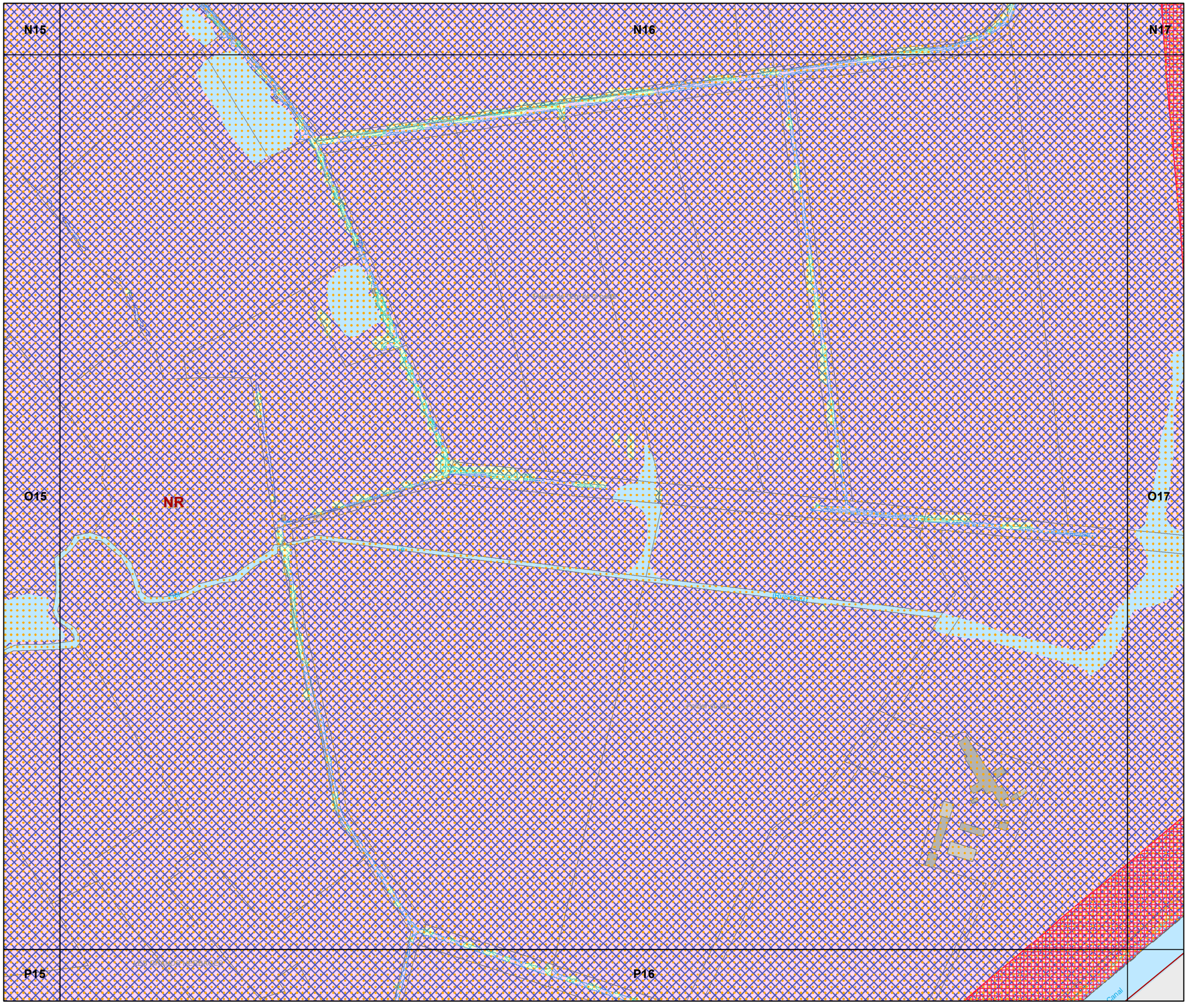

communauté de communes de la Baie du Cotentin

PLU.i

3d1 REGLEMENT GRAPHIQUE et RISQUES NATURELS "EAU"

PLUi de la Baie du Cotentin

1 / 5 000

O16

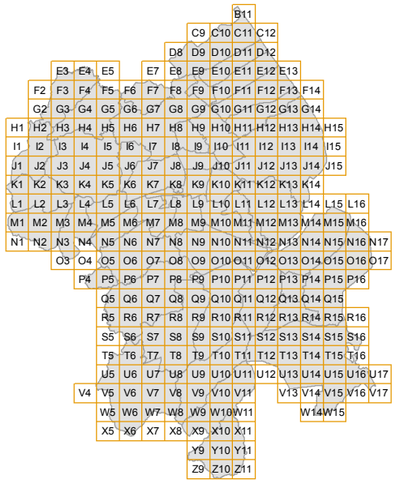

N

0 50 100 200 Mètres

agence schneider

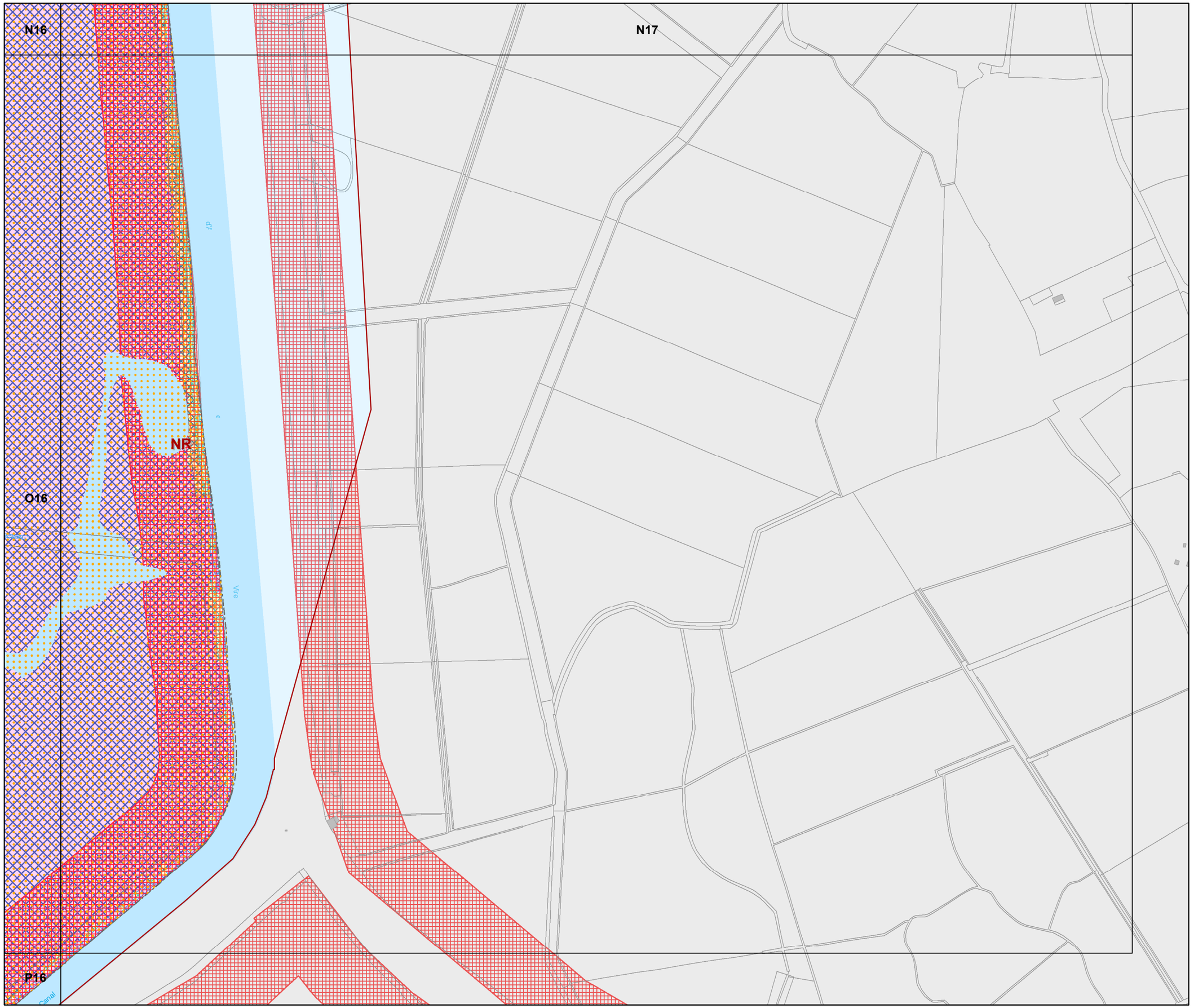

PLU.i
communauté de communes de la Baie du Cotentin

3d1 REGLEMENT GRAPHIQUE et RISQUES NATURELS "EAU"

PLUi de la Baie du Cotentin

1 / 5 000

O17

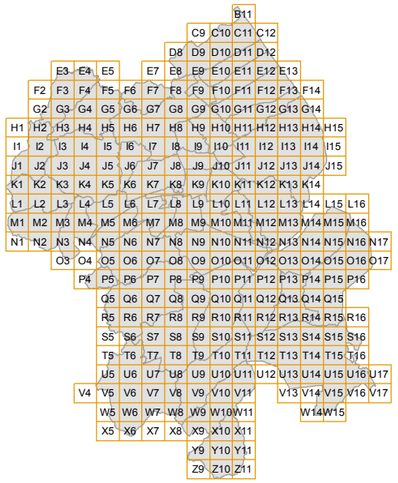

N

0 50 100 200 Mètres

agence schneider architecture & urbanisme

communauté de communes de la Baie du Cotentin

PLU.i

3d1 REGLEMENT GRAPHIQUE et RISQUES NATURELS "EAU"

PLUi de la Baie du Cotentin

1 / 5 000

P4

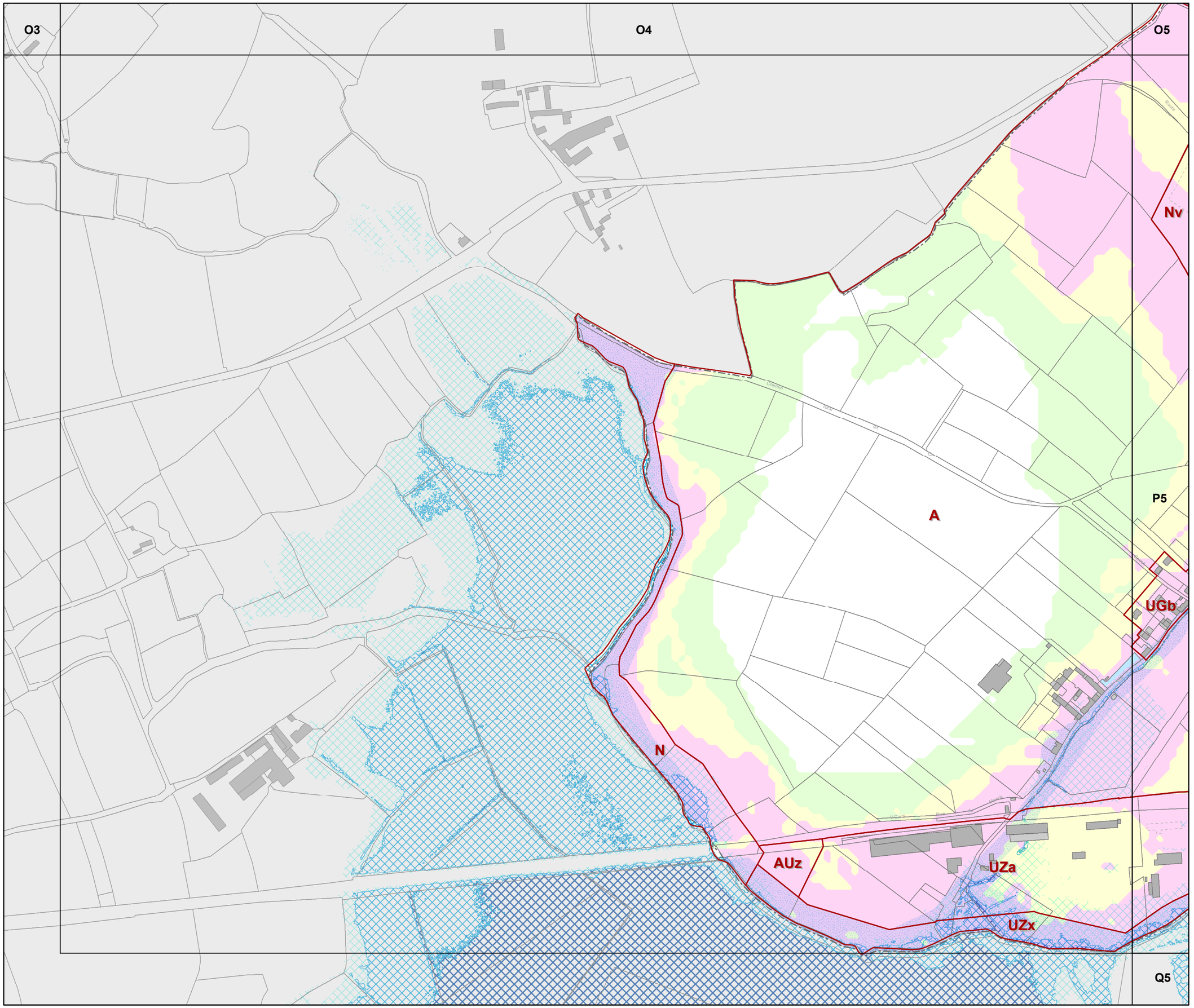

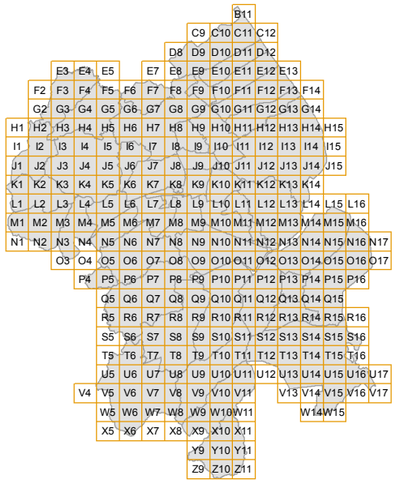

N

0 50 100 200 Mètres

agence schneider architectes & urbanistes

communauté de communes de la Baie du Cotentin

PLU.i

3d1 REGLEMENT GRAPHIQUE et RISQUES NATURELS "EAU"

PLUi de la Baie du Cotentin

1 / 5 000

P5

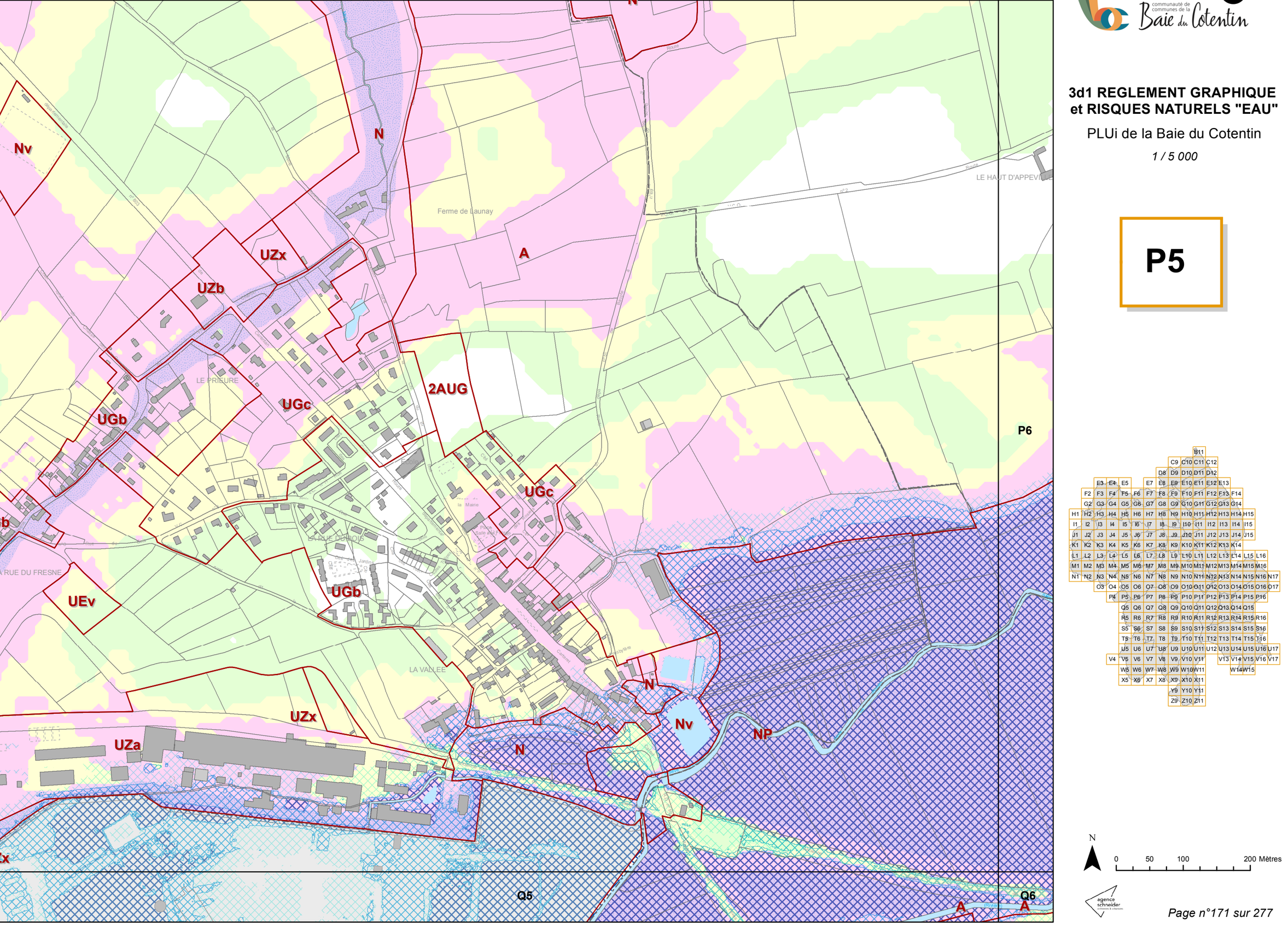

N

0 50 100 200 Mètres

agence schneider

communauté de communes de la Baie du Cotentin

PLU.i

3d1 REGLEMENT GRAPHIQUE et RISQUES NATURELS "EAU"

PLUi de la Baie du Cotentin

1 / 5 000

P6

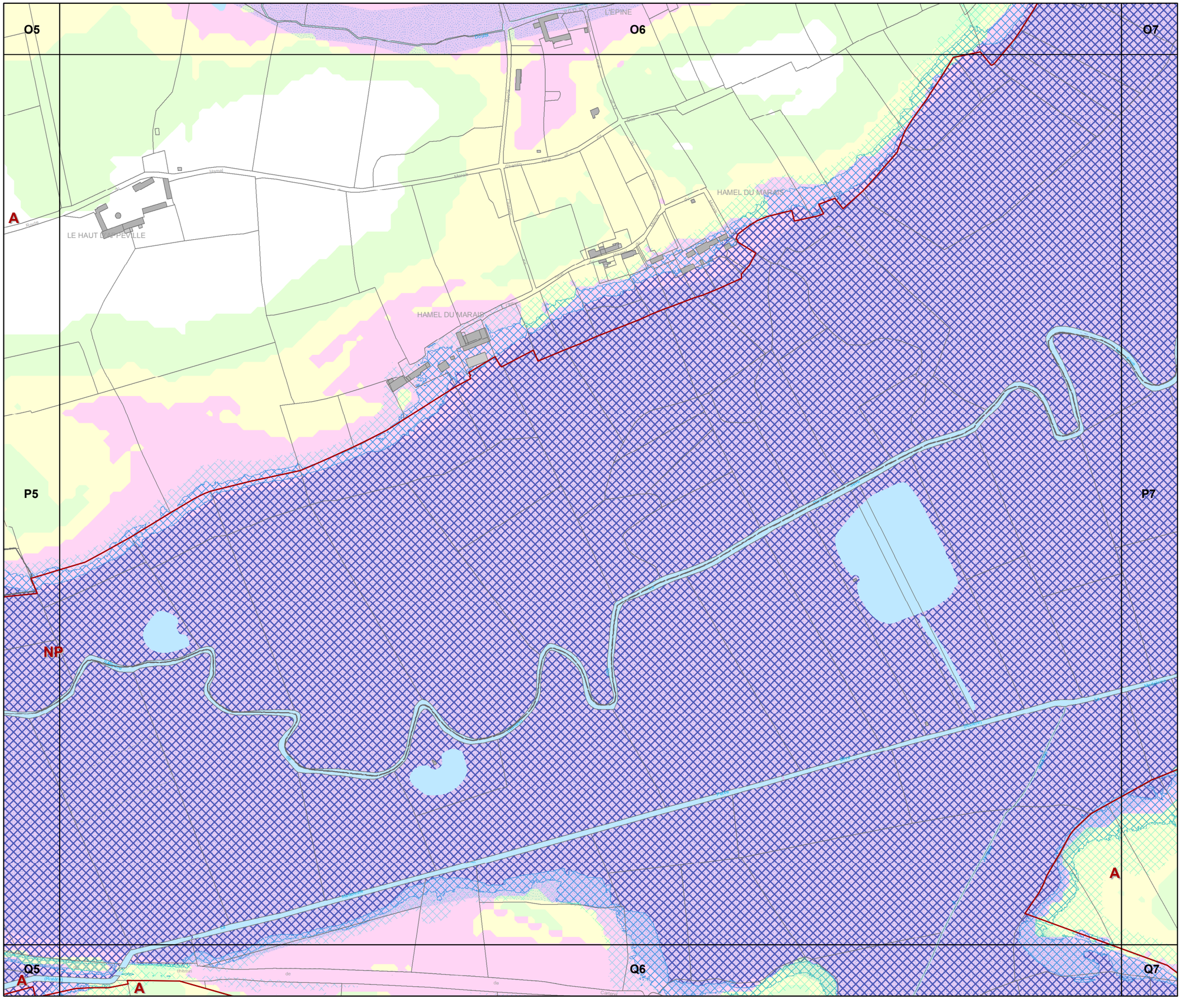

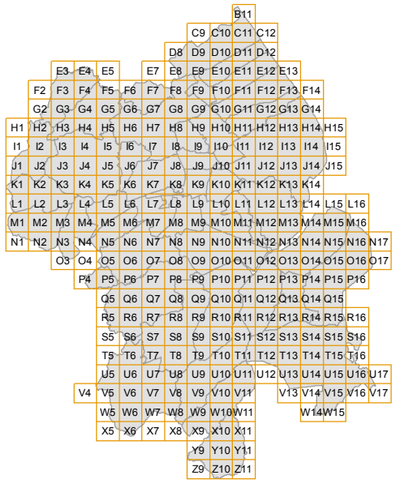

N

0 50 100 200 Mètres

agence schneider

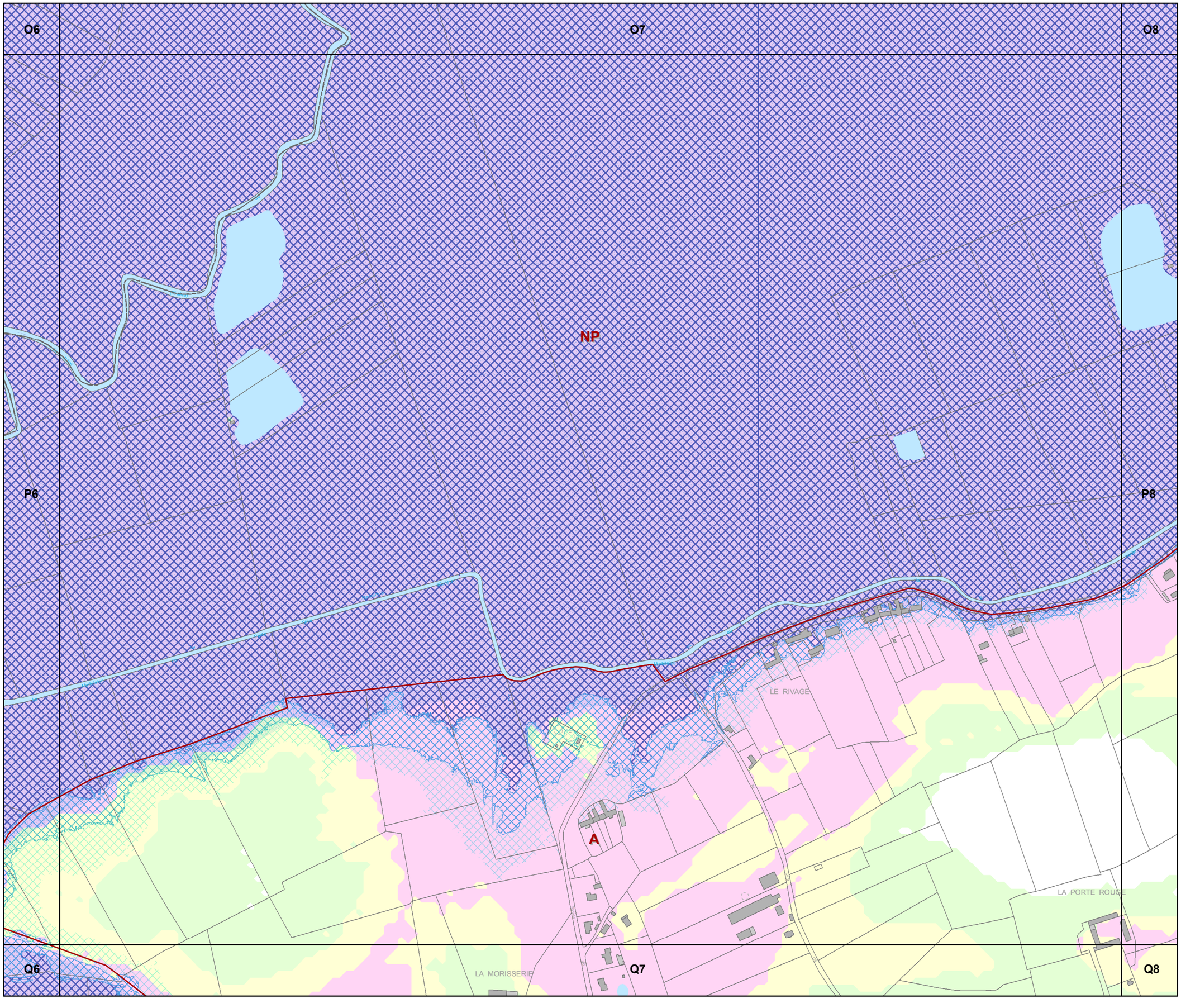

PLU.i
communauté de communes de la Baie du Cotentin

3d1 REGLEMENT GRAPHIQUE et RISQUES NATURELS "EAU"

PLUi de la Baie du Cotentin

1 / 5 000

P7



N

0 50 100 200 Mètres

agence schneider

communauté de communes de la Baie du Cotentin

PLU.i

3d1 REGLEMENT GRAPHIQUE et RISQUES NATURELS "EAU"

PLUi de la Baie du Cotentin

1 / 5 000

P8

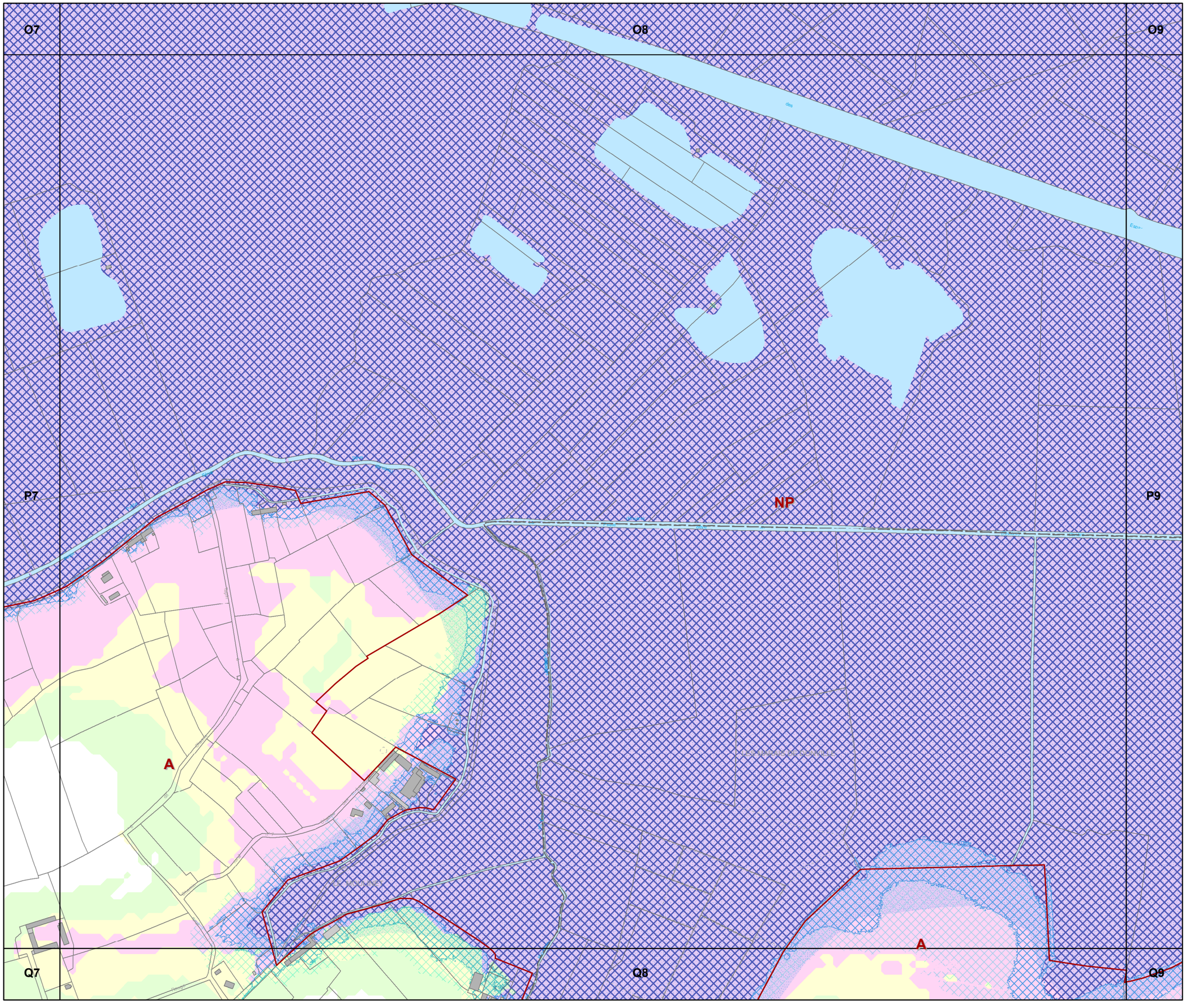

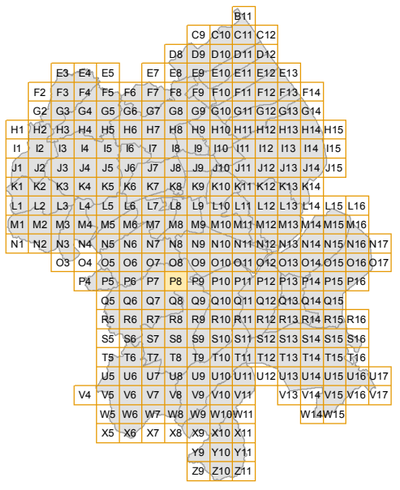

N

0 50 100 200 Mètres

agence schneider architecture & urbanisme

communauté de communes de la Baie du Cotentin

PLU.i

3d1 REGLEMENT GRAPHIQUE et RISQUES NATURELS "EAU"

PLUi de la Baie du Cotentin

1 / 5 000

P9

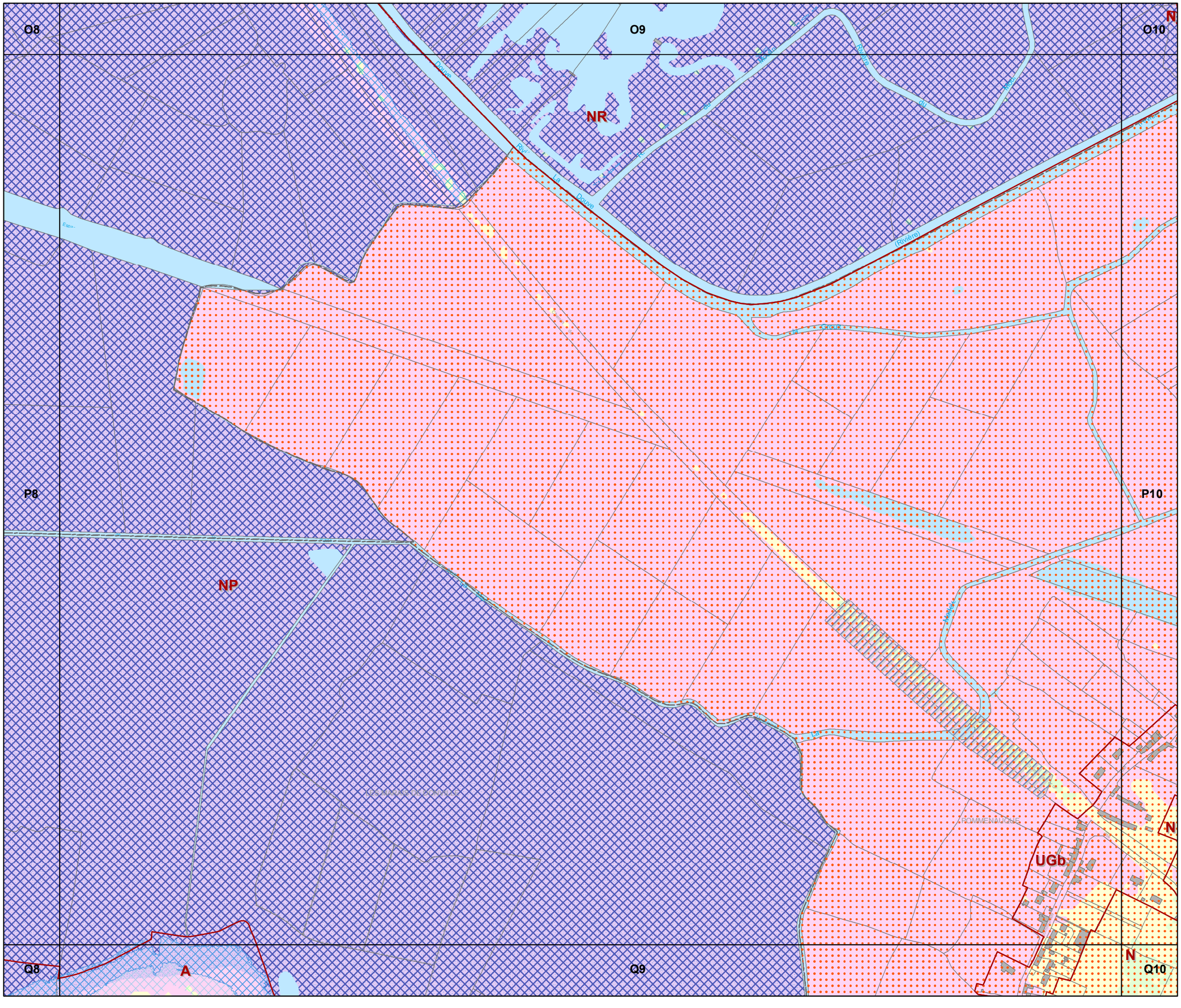



N

0 50 100 200 Mètres

agence schneider

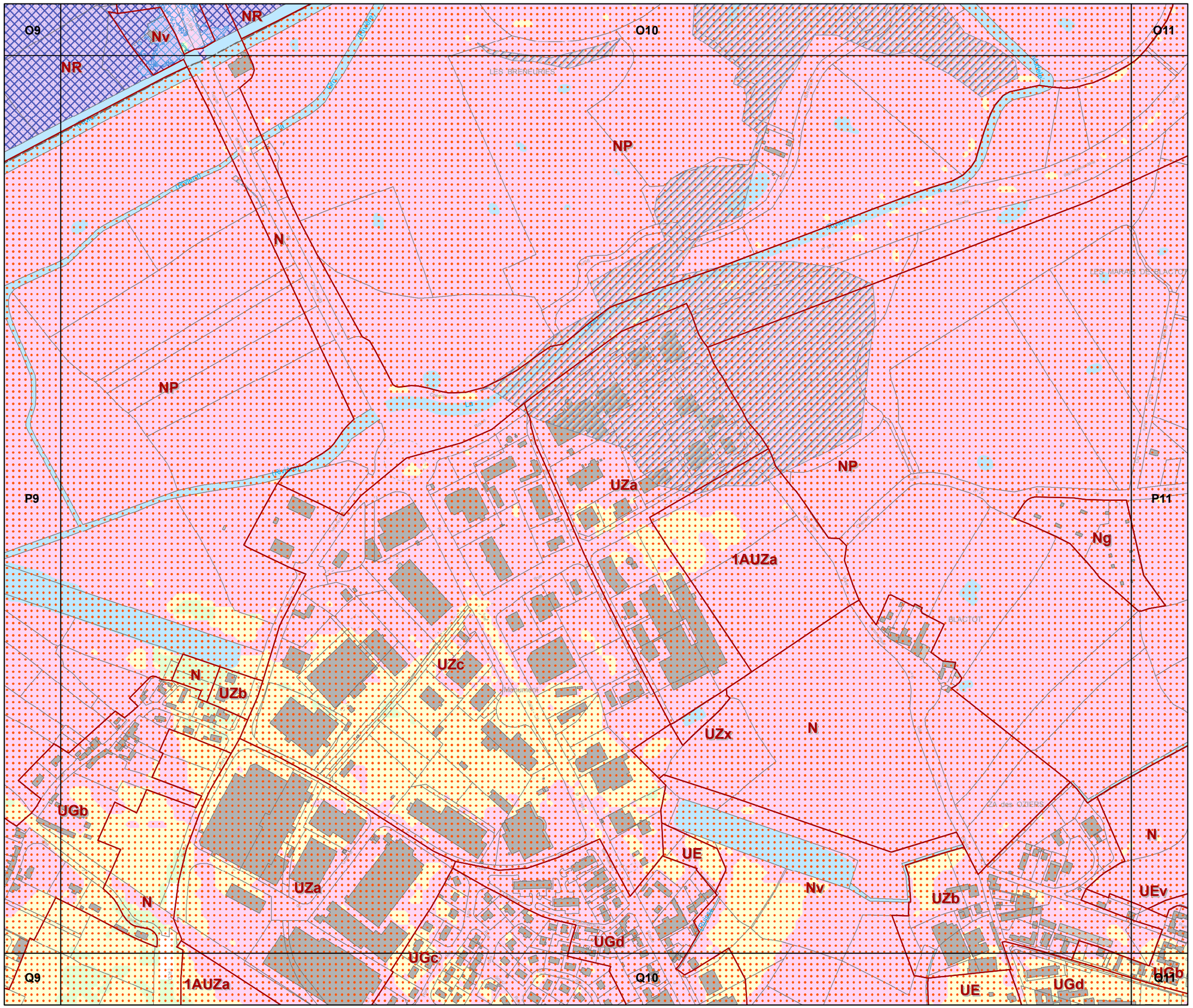

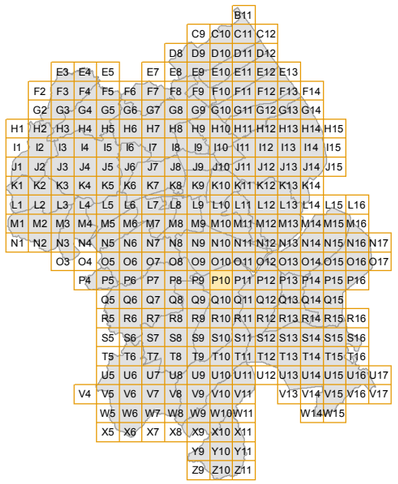

communauté de communes de la Baie du Cotentin

PLU.i

3d1 REGLEMENT GRAPHIQUE et RISQUES NATURELS "EAU"

PLUi de la Baie du Cotentin

1 / 5 000

P10

N

0 50 100 200 Mètres

agence schneider

communauté de communes de la Baie du Cotentin

PLU.i

3d1 REGLEMENT GRAPHIQUE et RISQUES NATURELS "EAU"

PLUi de la Baie du Cotentin

1 / 5 000

P11

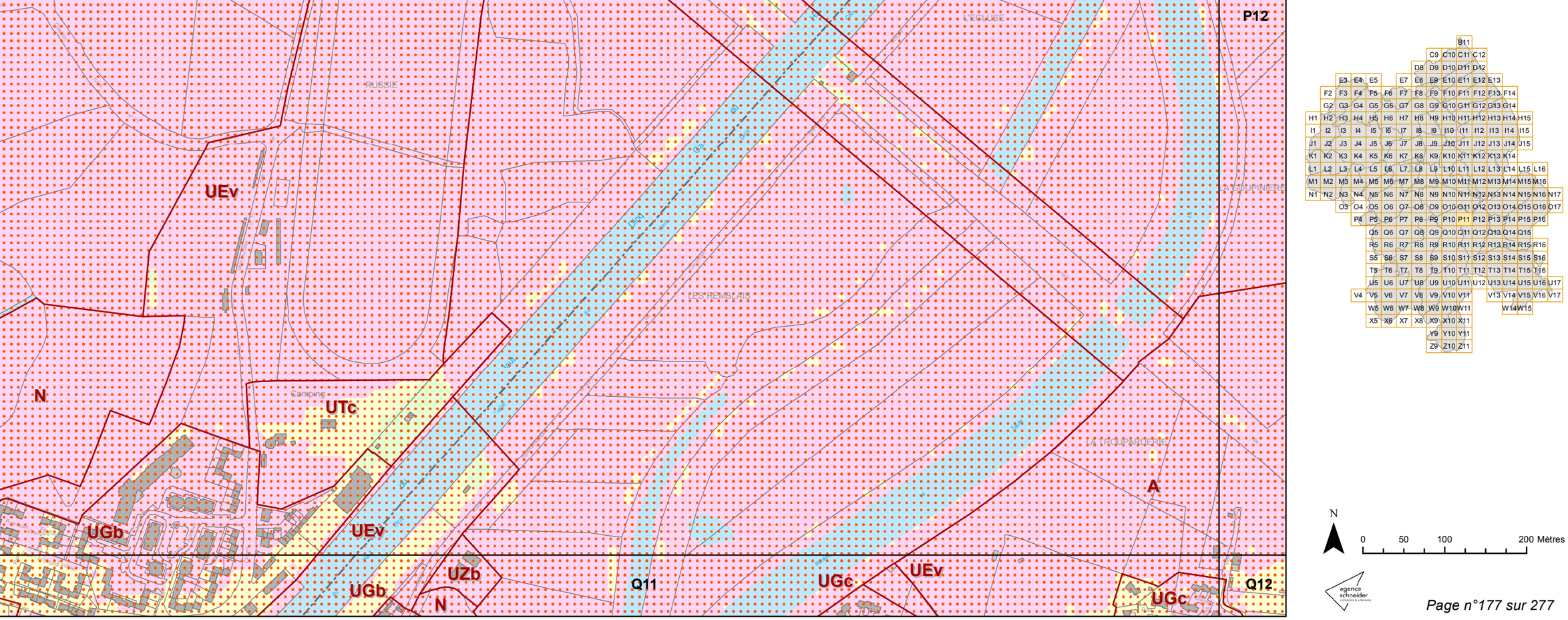

N

0 50 100 200 Mètres

agence schneider architecture & urbanisme

communauté de communes de la Baie du Cotentin

PLU.i

3d1 REGLEMENT GRAPHIQUE et RISQUES NATURELS "EAU"

PLUi de la Baie du Cotentin

1 / 5 000

P12

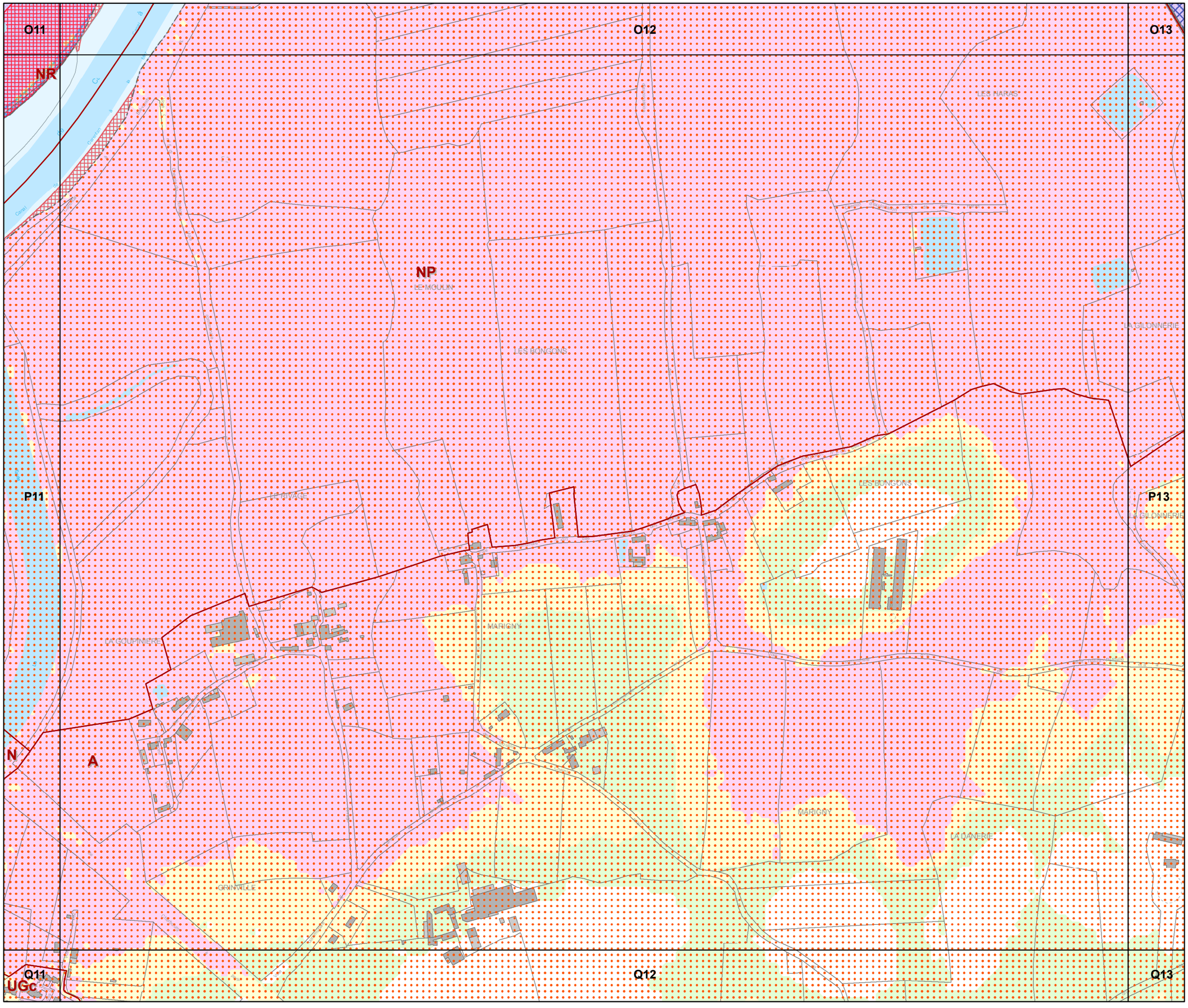

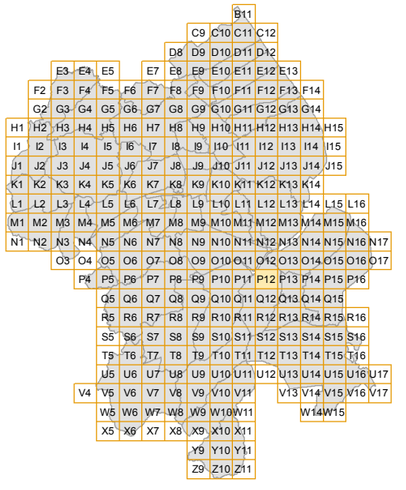

N

0 50 100 200 Mètres

agence schneider architecture & urbanisme

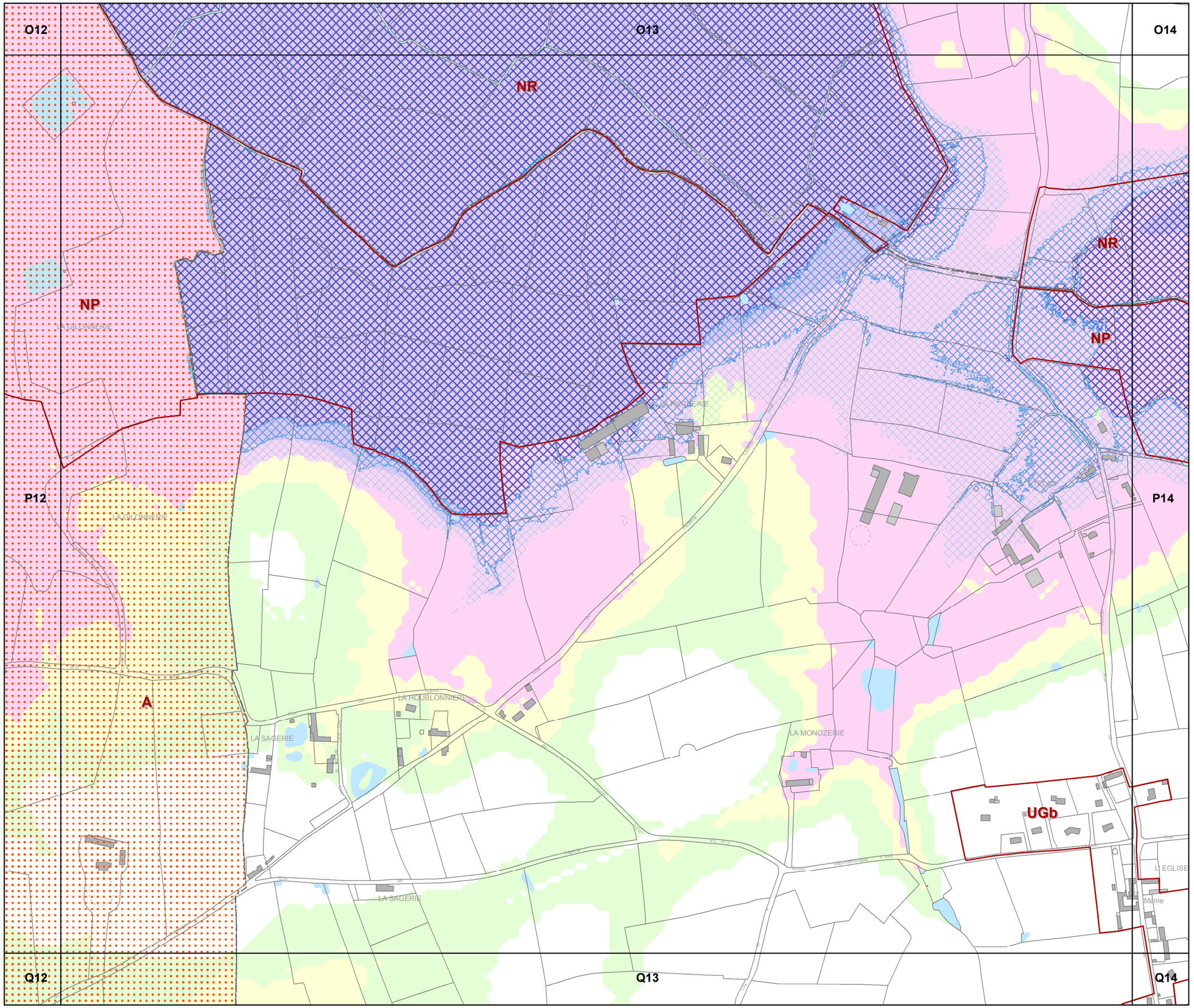

communauté de communes de la Baie du Cotentin

PLU.i

3d1 REGLEMENT GRAPHIQUE et RISQUES NATURELS "EAU"

PLUi de la Baie du Cotentin

1 / 5 000

P13

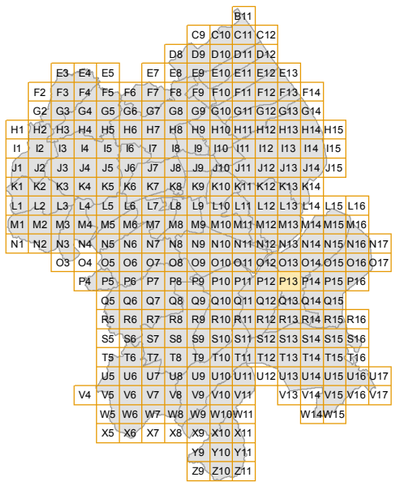

N

0 50 100 200 Mètres

agence schneider architecture & urbanisme

communauté de communes de la Baie du Cotentin

PLU.i

3d1 REGLEMENT GRAPHIQUE et RISQUES NATURELS "EAU"

PLUi de la Baie du Cotentin

1 / 5 000

P14

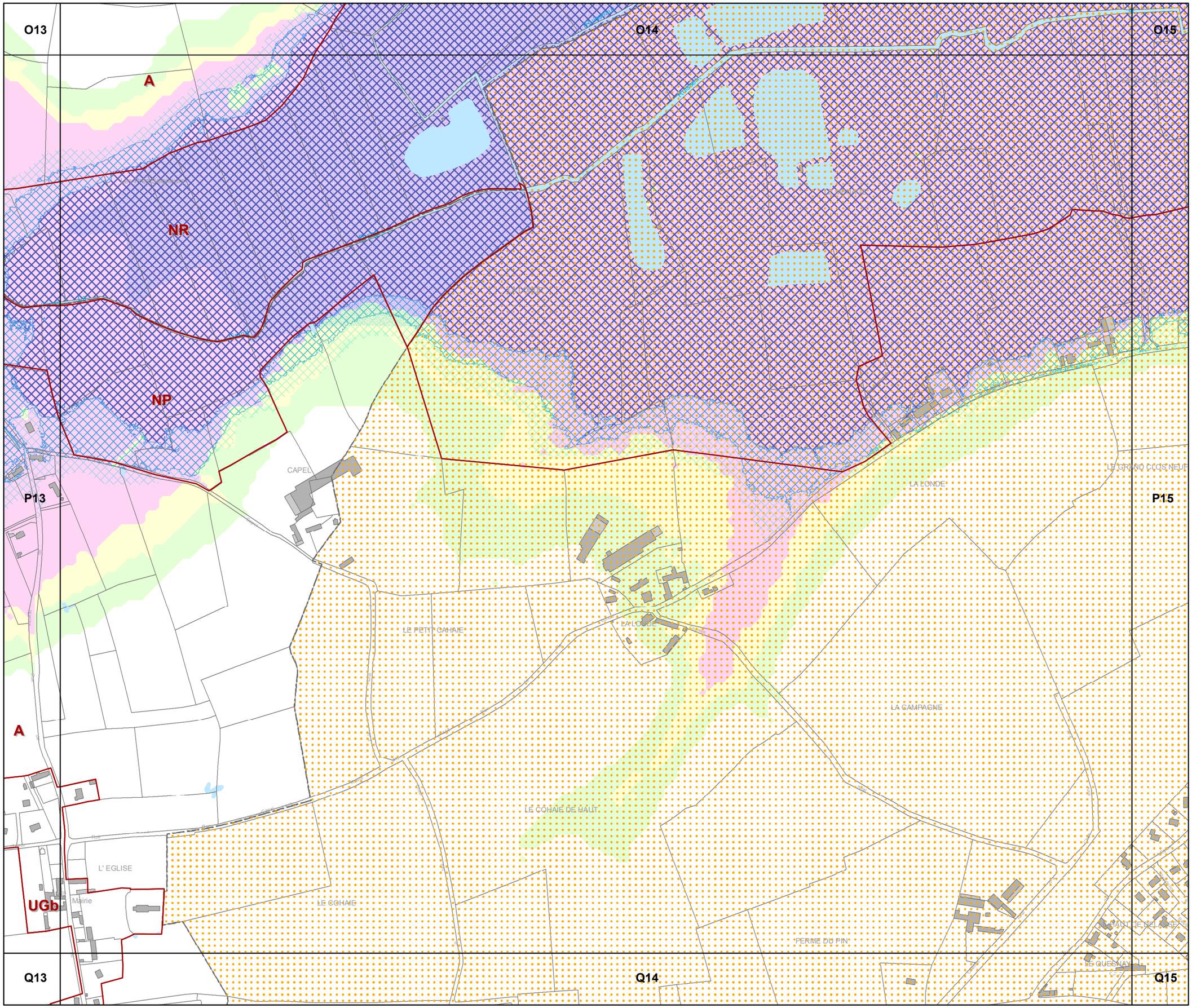

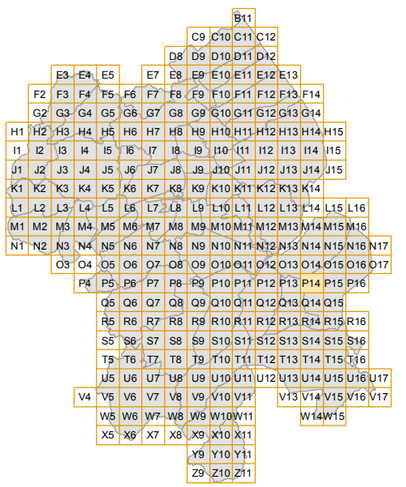

N

0 50 100 200 Mètres

agence schneider

communauté de communes de la Baie du Cotentin

PLU.i

3d1 REGLEMENT GRAPHIQUE et RISQUES NATURELS "EAU"

PLUi de la Baie du Cotentin

1 / 5 000

P15

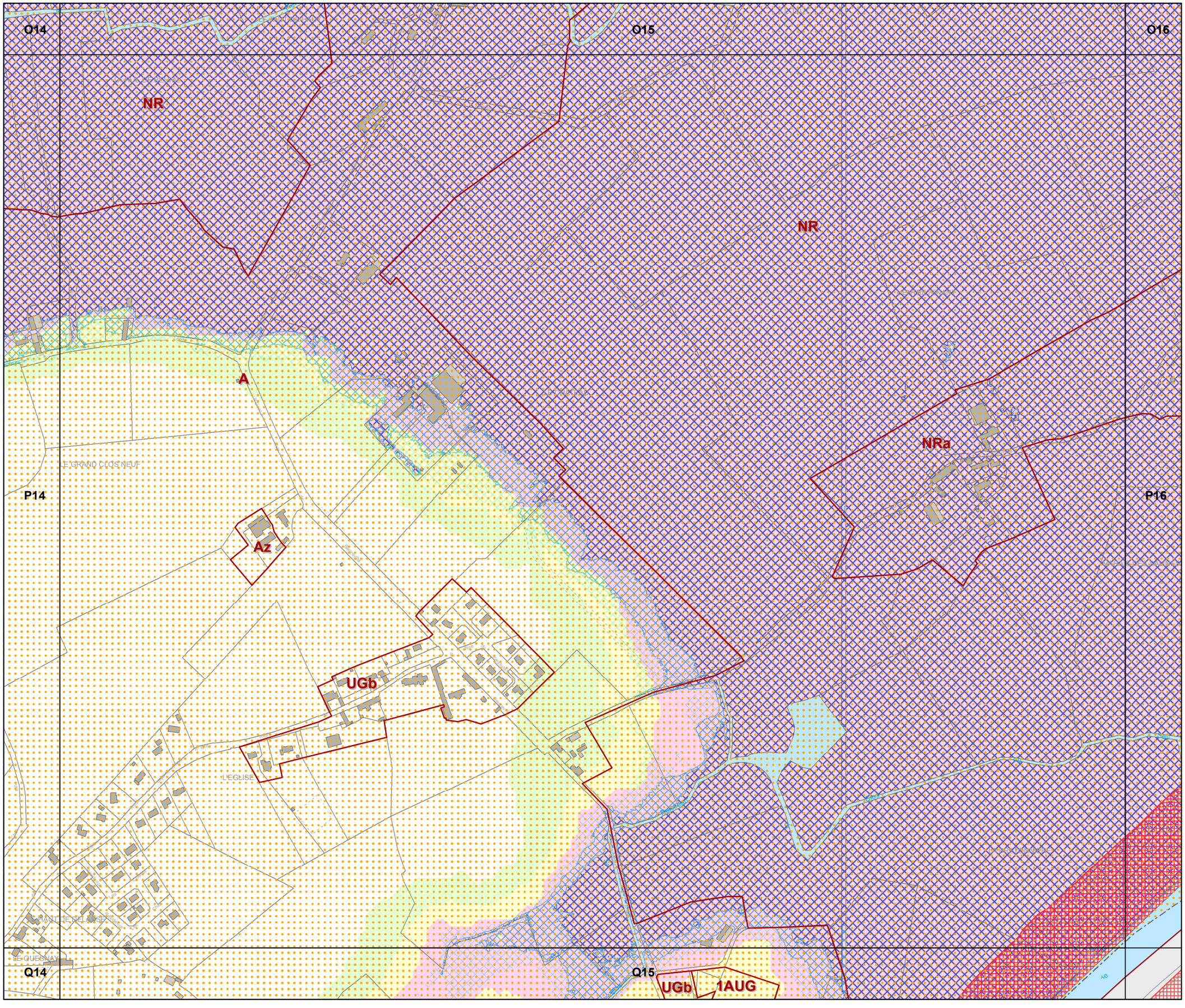

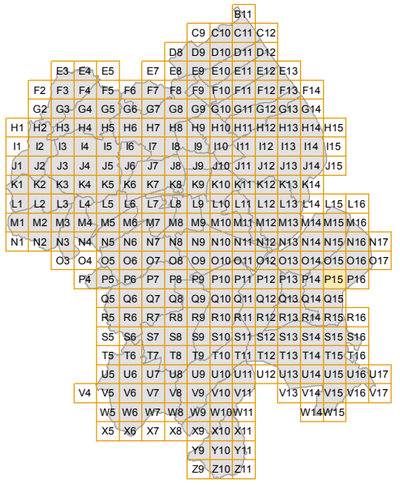

N

0 50 100 200 Mètres

agence schneider

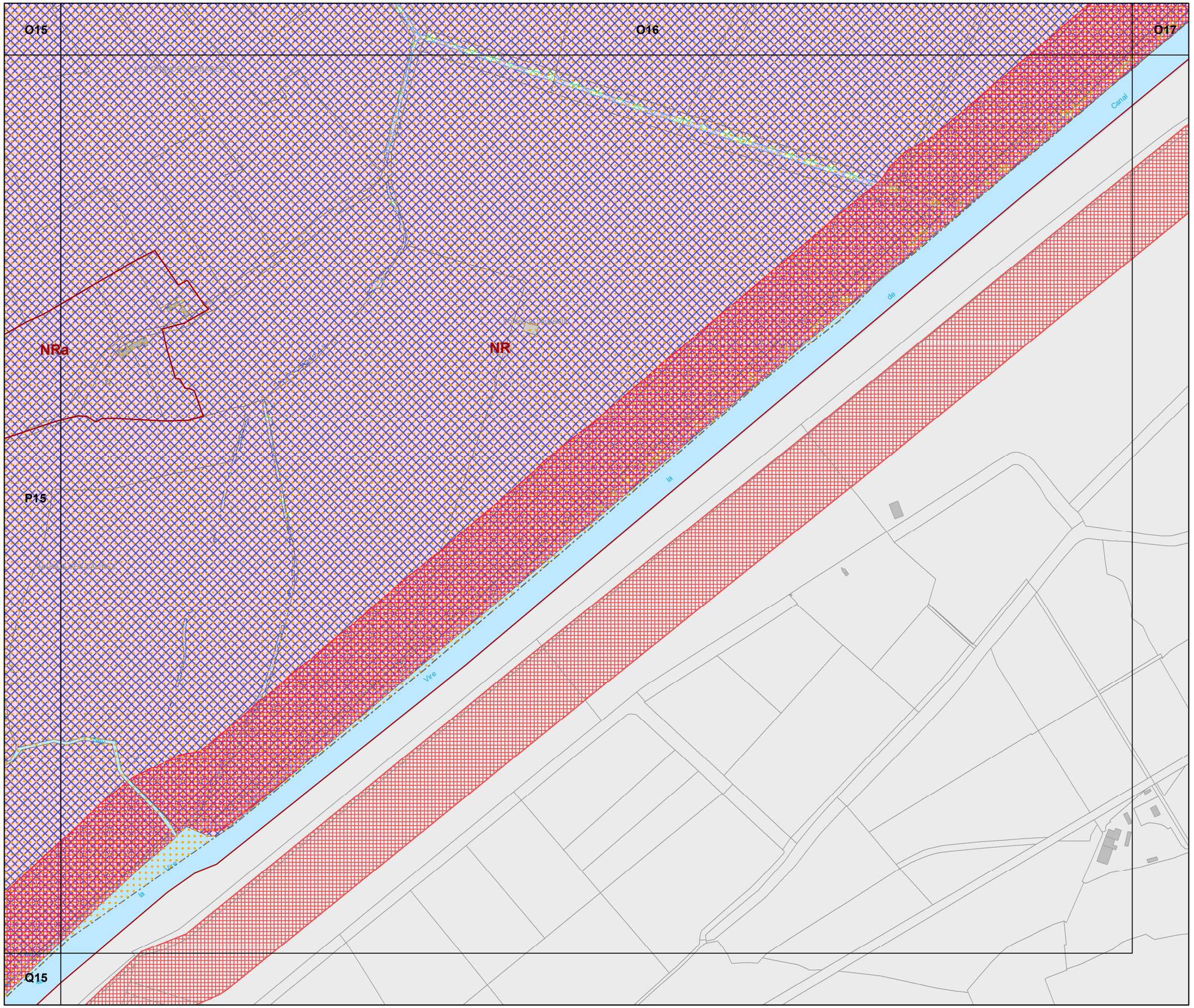

PLU.i

communauté de communes de la Baie du Cotentin

3d1 REGLEMENT GRAPHIQUE et RISQUES NATURELS "EAU"

PLUi de la Baie du Cotentin

1 / 5 000

P16

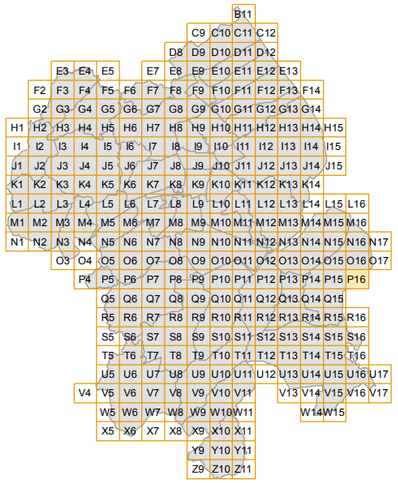

N

0 50 100 200 Mètres

agence schneider

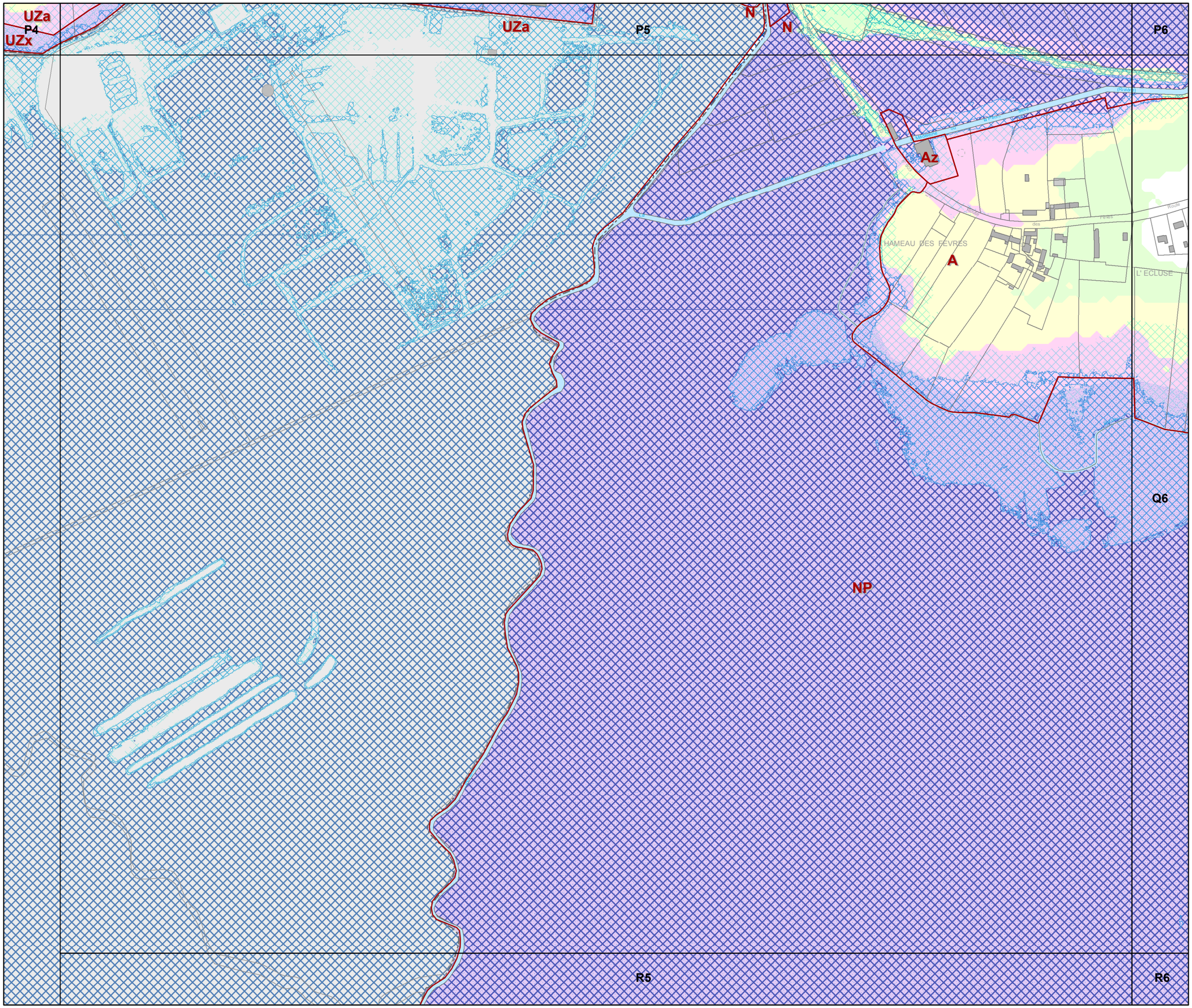

PLU.i

communauté de communes de la Baie du Cotentin

3d1 REGLEMENT GRAPHIQUE et RISQUES NATURELS "EAU"

PLUi de la Baie du Cotentin

1 / 5 000

Q5

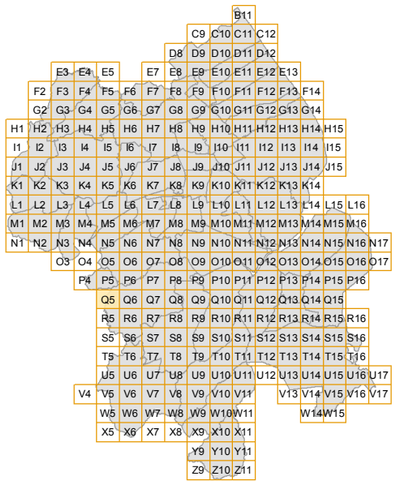

N

0 50 100 200 Mètres

agence schneider

communauté de communes de la Baie du Cotentin

PLU.i

3d1 REGLEMENT GRAPHIQUE et RISQUES NATURELS "EAU"

PLUi de la Baie du Cotentin

1 / 5 000

Q6

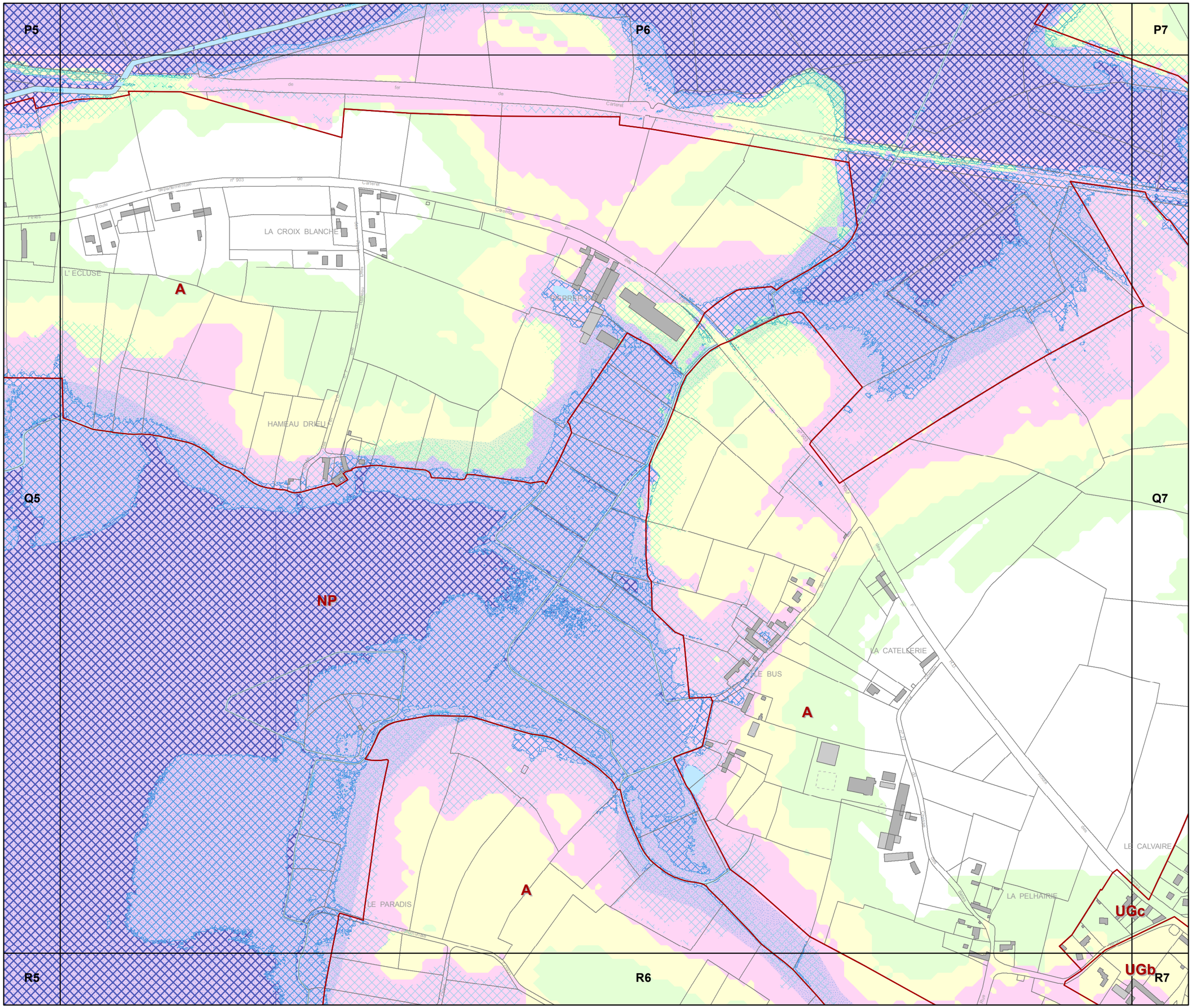

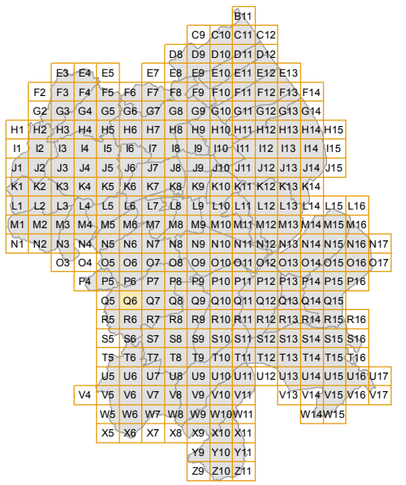

N

0 50 100 200 Mètres

agence schneider

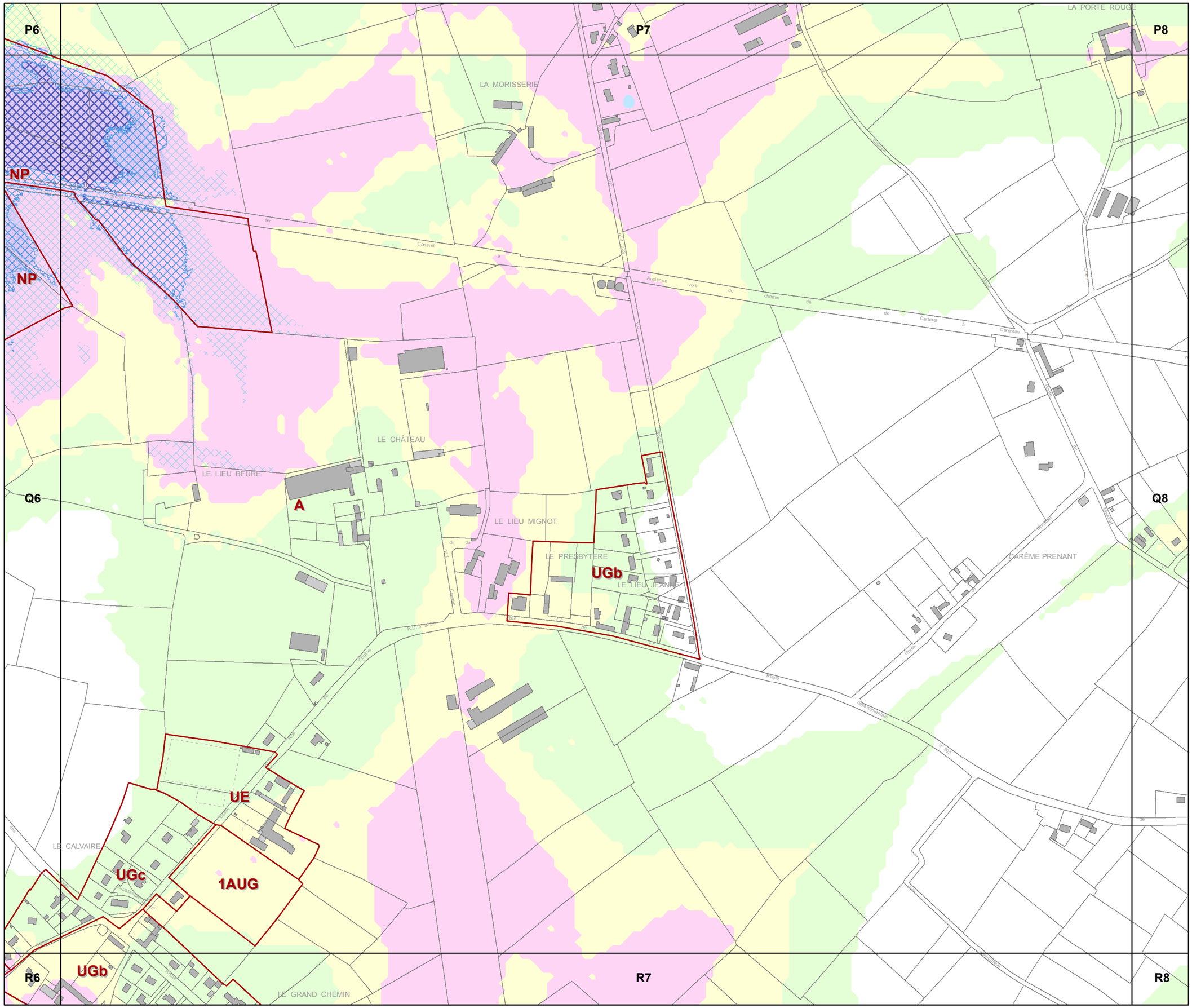

communauté de communes de la Baie du Cotentin

PLU.i

3d1 REGLEMENT GRAPHIQUE et RISQUES NATURELS "EAU"

PLUi de la Baie du Cotentin

1 / 5 000

Q7

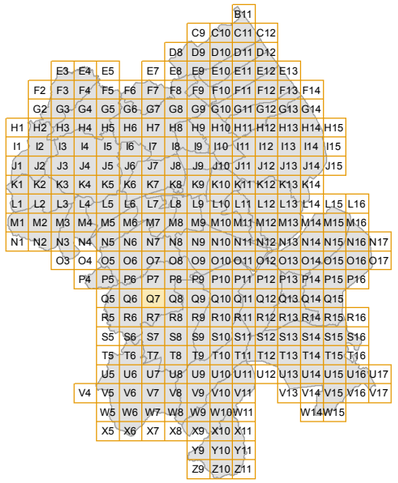

N

0 50 100 200 Mètres

agence schneider

communauté de communes de la Baie du Cotentin

PLU.i

3d1 REGLEMENT GRAPHIQUE et RISQUES NATURELS "EAU"

PLUi de la Baie du Cotentin

1 / 5 000

Q8

P7 P8 P9

Q7 Q9

R7 R8 R9

NP

A

Az

LE MANOIR DU LUDE

CANTEPIE

B11
C9 C10 C11 C12
D8 D9 D10 D11 D12
E3 E4 E5 E7 E8 E9 E10 E11 E12 E13
F2 F3 F4 F5 F6 F7 F8 F9 F10 F11 F12 F13 F14
G2 G3 G4 G5 G6 G7 G8 G9 G10 G11 G12 G13 G14
H1 H2 H3 H4 H5 H6 H7 H8 H9 H10 H11 H12 H13 H14 H15
I1 I2 I3 I4 I5 I6 I7 I8 I9 I10 I11 I12 I13 I14 I15
J1 J2 J3 J4 J5 J6 J7 J8 J9 J10 J11 J12 J13 J14 J15
K1 K2 K3 K4 K5 K6 K7 K8 K9 K10 K11 K12 K13 K14
L1 L2 L3 L4 L5 L6 L7 L8 L9 L10 L11 L12 L13 L14 L15 L16
M1 M2 M3 M4 M5 M6 M7 M8 M9 M10 M11 M12 M13 M14 M15 M16
N1 N2 N3 N4 N5 N6 N7 N8 N9 N10 N11 N12 N13 N14 N15 N16 N17
O3 O4 O5 O6 O7 O8 O9 O10 O11 O12 O13 O14 O15 O16 O17
P4 P5 P6 P7 P8 P9 P10 P11 P12 P13 P14 P15 P16
Q5 Q6 Q7 Q8 Q9 Q10 Q11 Q12 Q13 Q14 Q15
R5 R6 R7 R8 R9 R10 R11 R12 R13 R14 R15 R16
S5 S6 S7 S8 S9 S10 S11 S12 S13 S14 S15 S16
T5 T6 T7 T8 T9 T10 T11 T12 T13 T14 T15 T16
U5 U6 U7 U8 U9 U10 U11 U12 U13 U14 U15 U16 U17
V4 V5 V6 V7 V8 V9 V10 V11 V13 V14 V15 V16 V17
W5 W6 W7 W8 W9 W10 W11 W14 W15
X5 X6 X7 X8 X9 X10 X11
Y9 Y10 Y11
Z9 Z10 Z11

N

0 50 100 200 Mètres

agence schneider architecture & urbanisme

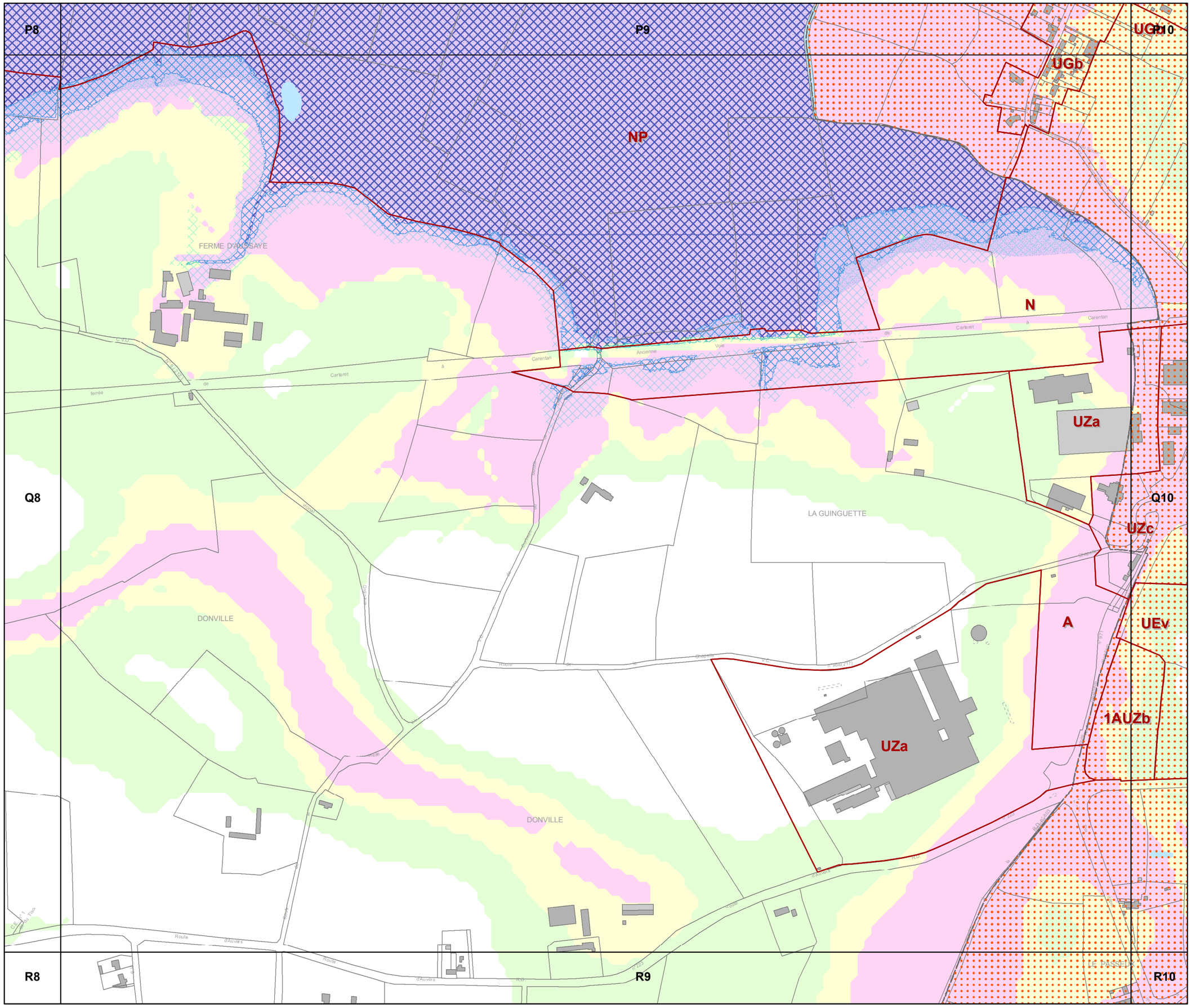

communauté de communes de la Baie du Cotentin

PLU.i

3d1 REGLEMENT GRAPHIQUE et RISQUES NATURELS "EAU"

PLUi de la Baie du Cotentin

1 / 5 000

Q9





agence schneider

communauté de communes de la Baie du Cotentin

PLU.i

3d1 REGLEMENT GRAPHIQUE et RISQUES NATURELS "EAU"

PLUi de la Baie du Cotentin

1 / 5 000

Q10

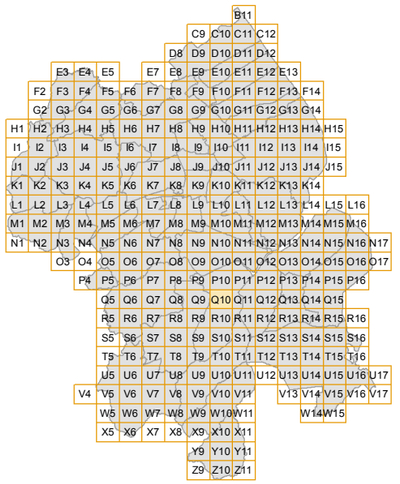

N

0 50 100 200 Mètres

agence schneider architecture & urbanisme

communauté de communes de la Baie du Cotentin

PLU.i

3d1 REGLEMENT GRAPHIQUE et RISQUES NATURELS "EAU"

PLUi de la Baie du Cotentin

1 / 5 000

Q11

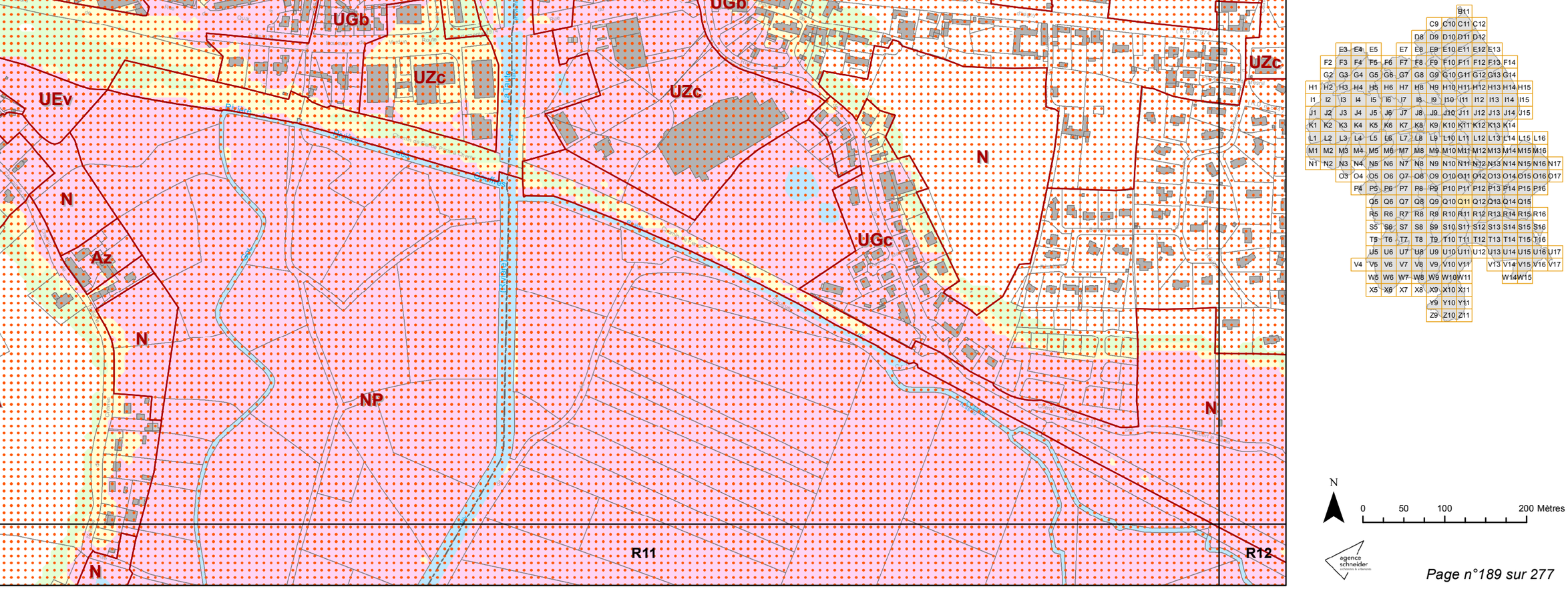

N

0 50 100 200 Mètres

agence schneider

communauté de communes de la Baie du Cotentin

PLU.i

3d1 REGLEMENT GRAPHIQUE et RISQUES NATURELS "EAU"

PLUi de la Baie du Cotentin

1 / 5 000

Q12

P11 P12 P13

Q11 Q13

R11 R12 R13

UE

UGc

UGb

UEv

UGc

UEv

UZx

UZc

1AUGa

AUZgp

AUZgpv

1AUZb

A

1AUZc

N

UGb

GRINVILLE

LA COURCHETTE

LE MESNIL

LA RUE DU MESNIL

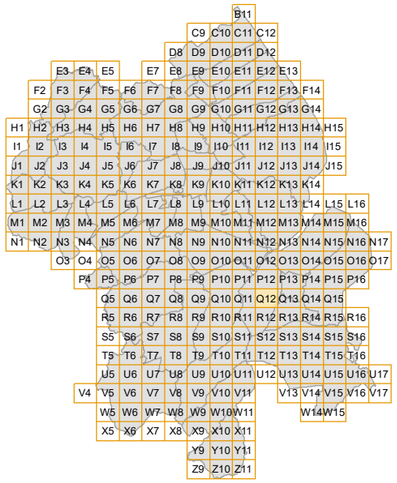

0 50 100 200 Mètres

agence schneider

P12

P13

P14

Q12

Q14

R12

R13

R14

LA SAGERIE

Mairie

UGb

UZx

UZa

UZb

1AUZb

UGb

LE ROCHER

LA FOURCHETTE

BANVILLE

Nex

A

UGb

UGb

Az

UGb

Avenue du Cotentin

R.D. n°613

R.D. n°44

Route nationale n° 13 de Cherbourg à Paris

Route départementale n° 974

Chemin rural

Rue de la Fourchette

Rue du Chêne

Rue du Pressoir

Rue du Moulin

Rue du Verger

Rue du Clos

Rue du Cimetière

Rue de la Mare

Rue de la Source

Rue de la Vallée

Rue de la Forge

Rue de la Fontaine

Rue de la Mairie

Rue de la Ferme

Rue de la Chapelle

Rue de la Croix

Rue de la Rivière

Rue de la Prairie

Rue de la Vigne

Rue de la Haie

Rue de la Pierre

Rue de la Route

Rue de la Grange

Rue de la Maison

Rue de la Cour

Rue de la Porte

Rue de la Fenêtre

Rue de la Cheminée

Rue de la Toiture

Rue de la Façade

Rue de la Clôture

Rue de la Barrière

Rue de la Haie

Rue de la Pierre

Rue de la Route

Rue de la Grange

Rue de la Maison

Rue de la Cour

Rue de la Porte

Rue de la Fenêtre

Rue de la Cheminée

Rue de la Toiture

Rue de la Façade

Rue de la Clôture

Rue de la Barrière

3d1 REGLEMENT GRAPHIQUE et RISQUES NATURELS "EAU"

PLUi de la Baie du Cotentin

1 / 5 000

Q13

B11
C9 C10 C11 C12
D8 D9 D10 D11 D12
E3 E4 E5 E7 E8 E9 E10 E11 E12 E13
F2 F3 F4 F5 F6 F7 F8 F9 F10 F11 F12 F13 F14
G2 G3 G4 G5 G6 G7 G8 G9 G10 G11 G12 G13 G14
H1 H2 H3 H4 H5 H6 H7 H8 H9 H10 H11 H12 H13 H14 H15
I1 I2 I3 I4 I5 I6 I7 I8 I9 I10 I11 I12 I13 I14 I15
J1 J2 J3 J4 J5 J6 J7 J8 J9 J10 J11 J12 J13 J14 J15
K1 K2 K3 K4 K5 K6 K7 K8 K9 K10 K11 K12 K13 K14
L1 L2 L3 L4 L5 L6 L7 L8 L9 L10 L11 L12 L13 L14 L15 L16
M1 M2 M3 M4 M5 M6 M7 M8 M9 M10 M11 M12 M13 M14 M15 M16
N1 N2 N3 N4 N5 N6 N7 N8 N9 N10 N11 N12 N13 N14 N15 N16 N17
O3 O4 O5 O6 O7 O8 O9 O10 O11 O12 O13 O14 O15 O16 O17
P4 P5 P6 P7 P8 P9 P10 P11 P12 P13 P14 P15 P16
Q5 Q6 Q7 Q8 Q9 Q10 Q11 Q12 Q13 Q14 Q15
R5 R6 R7 R8 R9 R10 R11 R12 R13 R14 R15 R16
S5 S6 S7 S8 S9 S10 S11 S12 S13 S14 S15 S16
T5 T6 T7 T8 T9 T10 T11 T12 T13 T14 T15 T16
U5 U6 U7 U8 U9 U10 U11 U12 U13 U14 U15 U16 U17
V4 V5 V6 V7 V8 V9 V10 V11 V13 V14 V15 V16 V17
W5 W6 W7 W8 W9 W10 W11 W14 W15
X5 X6 X7 X8 X9 X10 X11
Y9 Y10 Y11
Z9 Z10 Z11

0 50 100 200 Mètres

communauté de communes de la Baie du Cotentin — PLU.i

3d1 REGLEMENT GRAPHIQUE et RISQUES NATURELS "EAU"

PLUi de la Baie du Cotentin

1 / 5 000

Q14

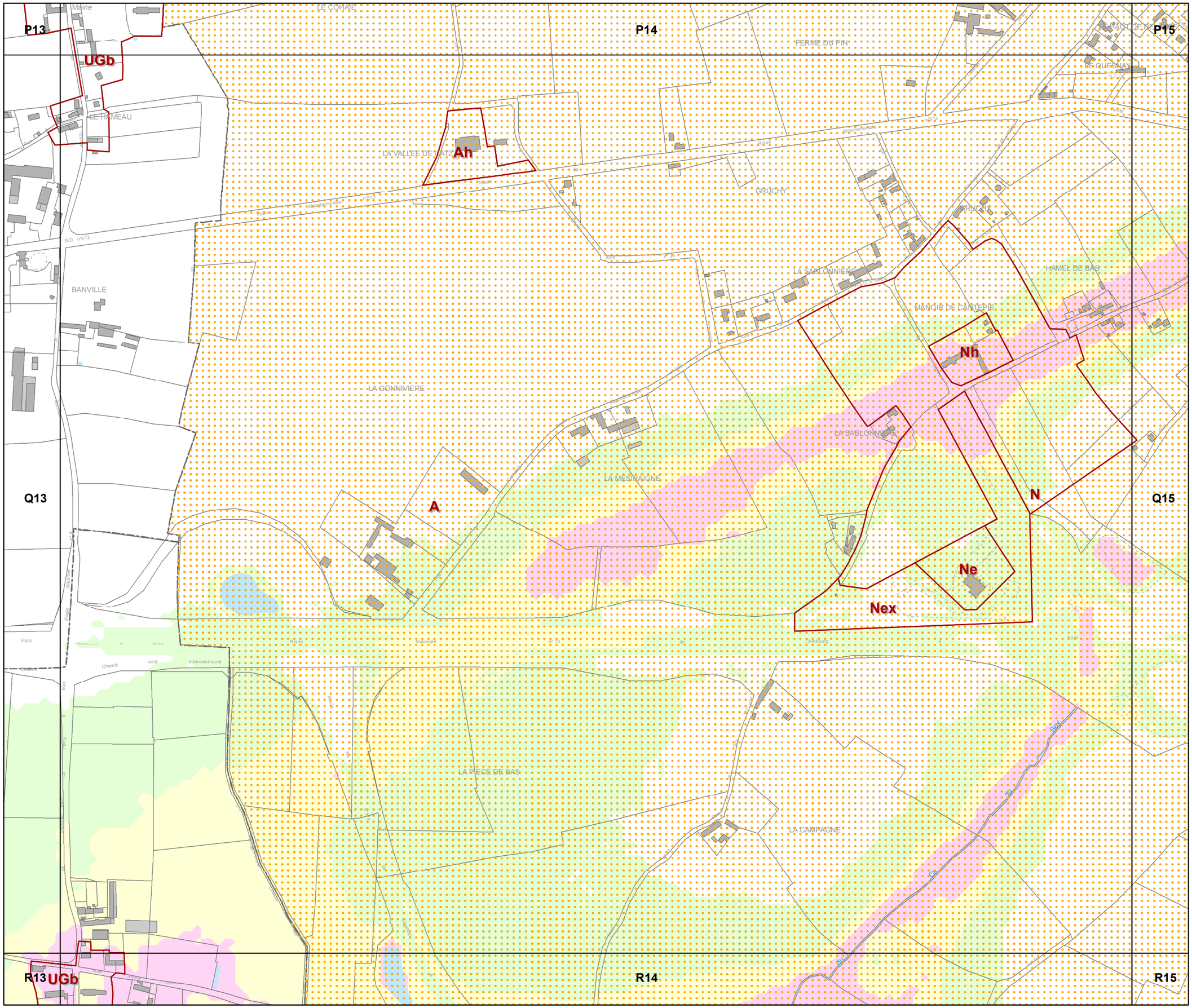

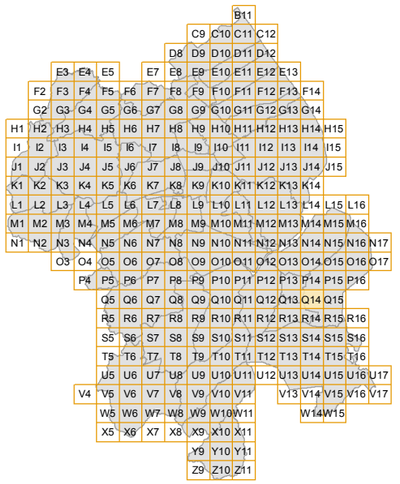

N

0 50 100 200 Mètres

agence schneider urbanisme & urbanistes

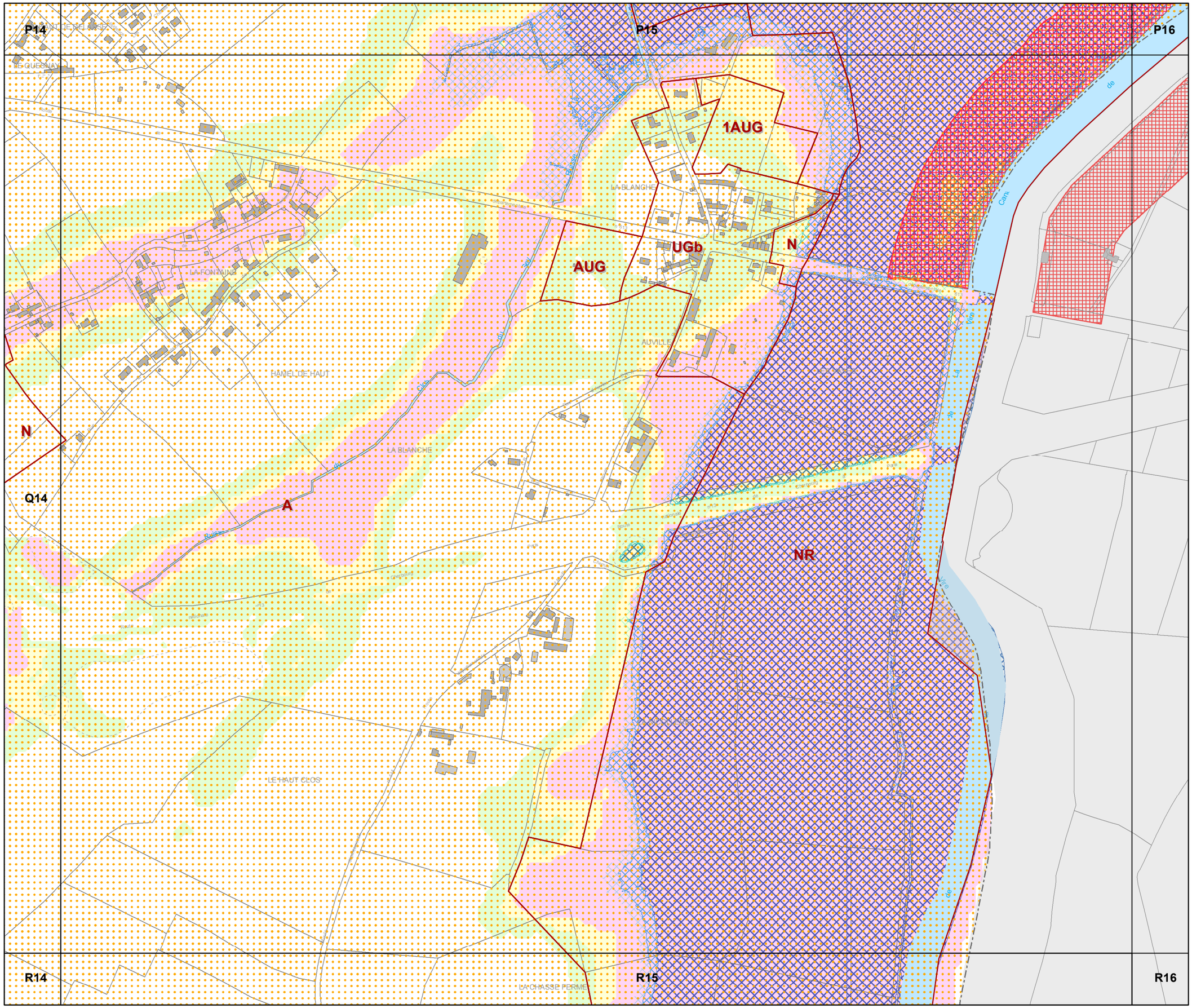

communauté de communes de la Baie du Cotentin

PLU.i

3d1 REGLEMENT GRAPHIQUE et RISQUES NATURELS "EAU"

PLUi de la Baie du Cotentin

1 / 5 000

Q15

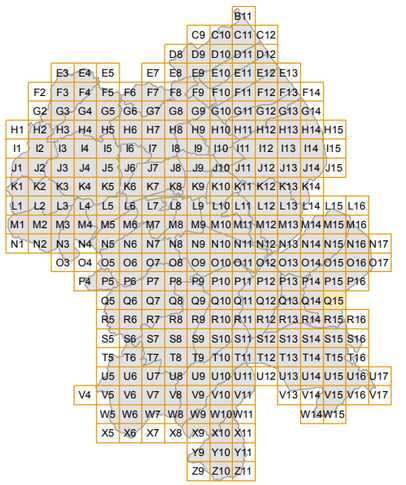

N

0 50 100 200 Mètres

agence schneider

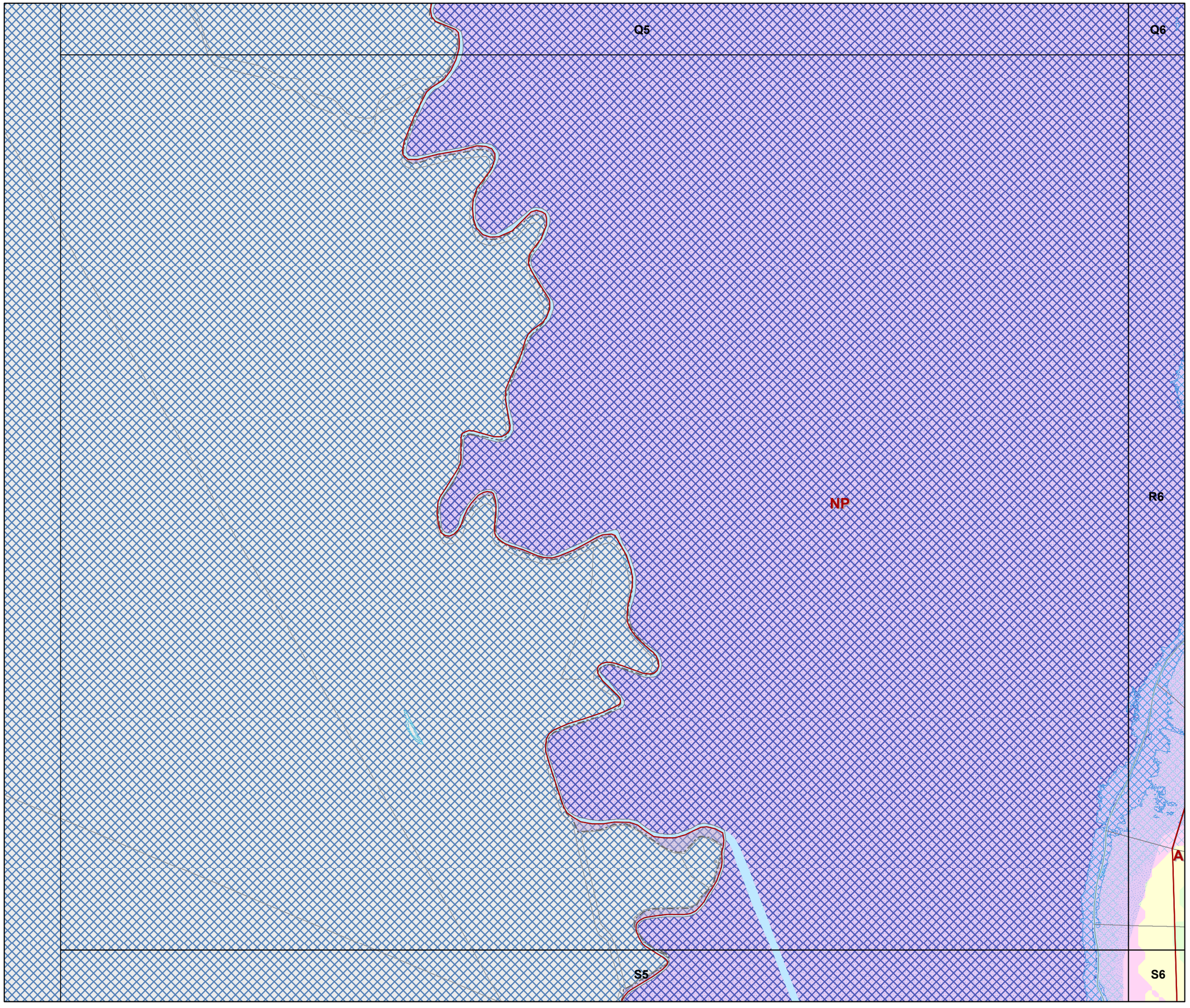

3d1 REGLEMENT GRAPHIQUE et RISQUES NATURELS "EAU"

PLUi de la Baie du Cotentin

1 / 5 000

R5





communauté de communes de la Baie du Cotentin

PLU.i

3d1 REGLEMENT GRAPHIQUE et RISQUES NATURELS "EAU"

PLUi de la Baie du Cotentin

1 / 5 000

R6

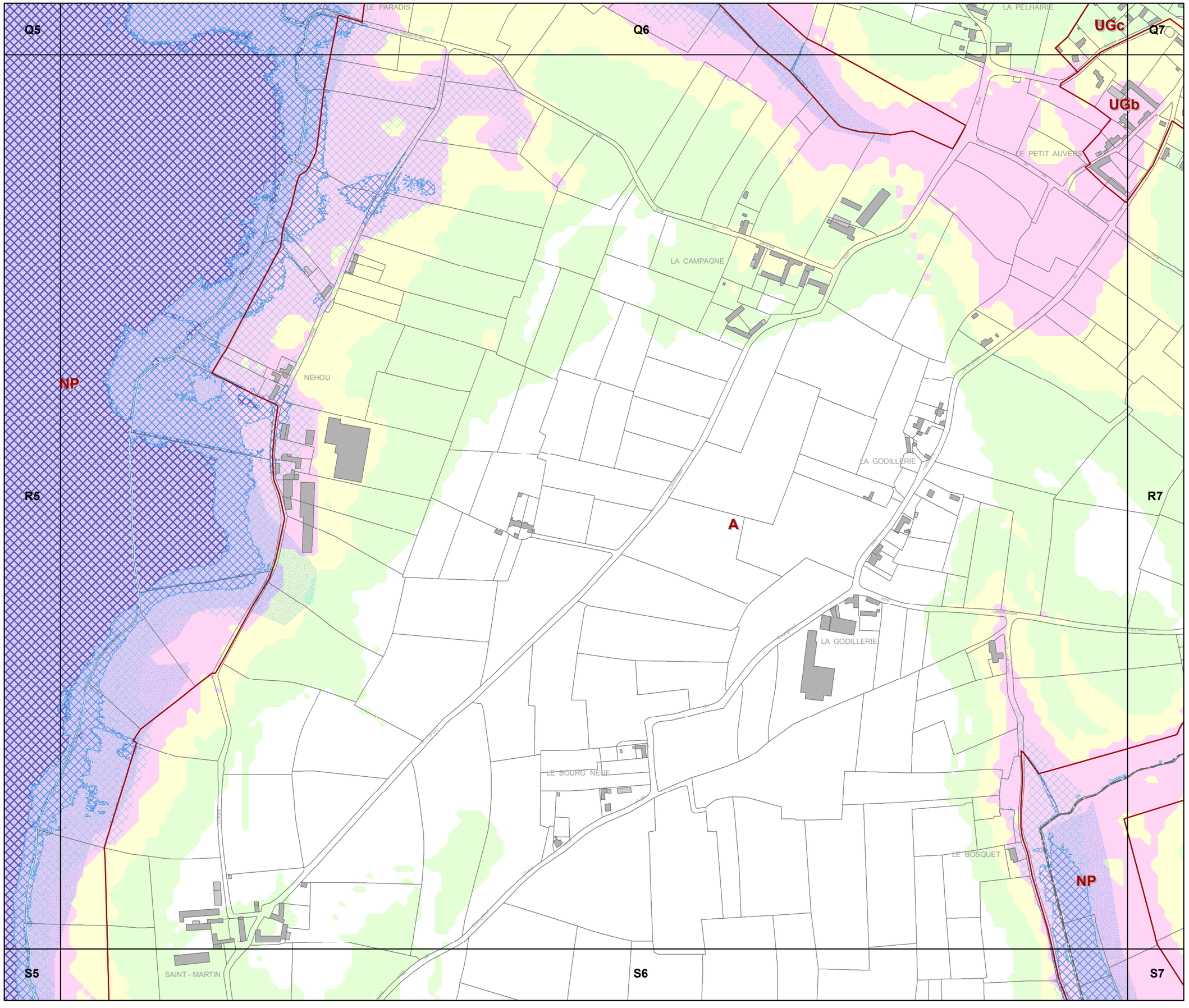

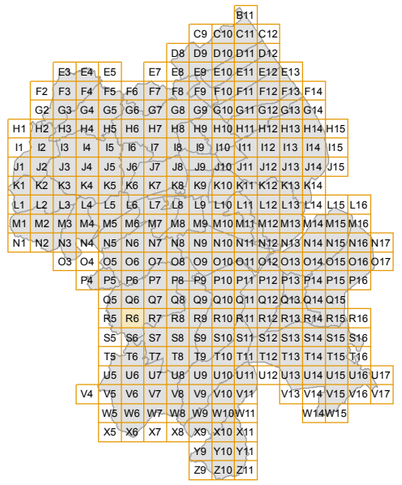

N

0 50 100 200 Mètres

agence schneider

communauté de communes de la Baie du Cotentin

PLU.i

3d1 REGLEMENT GRAPHIQUE et RISQUES NATURELS "EAU"

PLUi de la Baie du Cotentin

1 / 5 000

R7

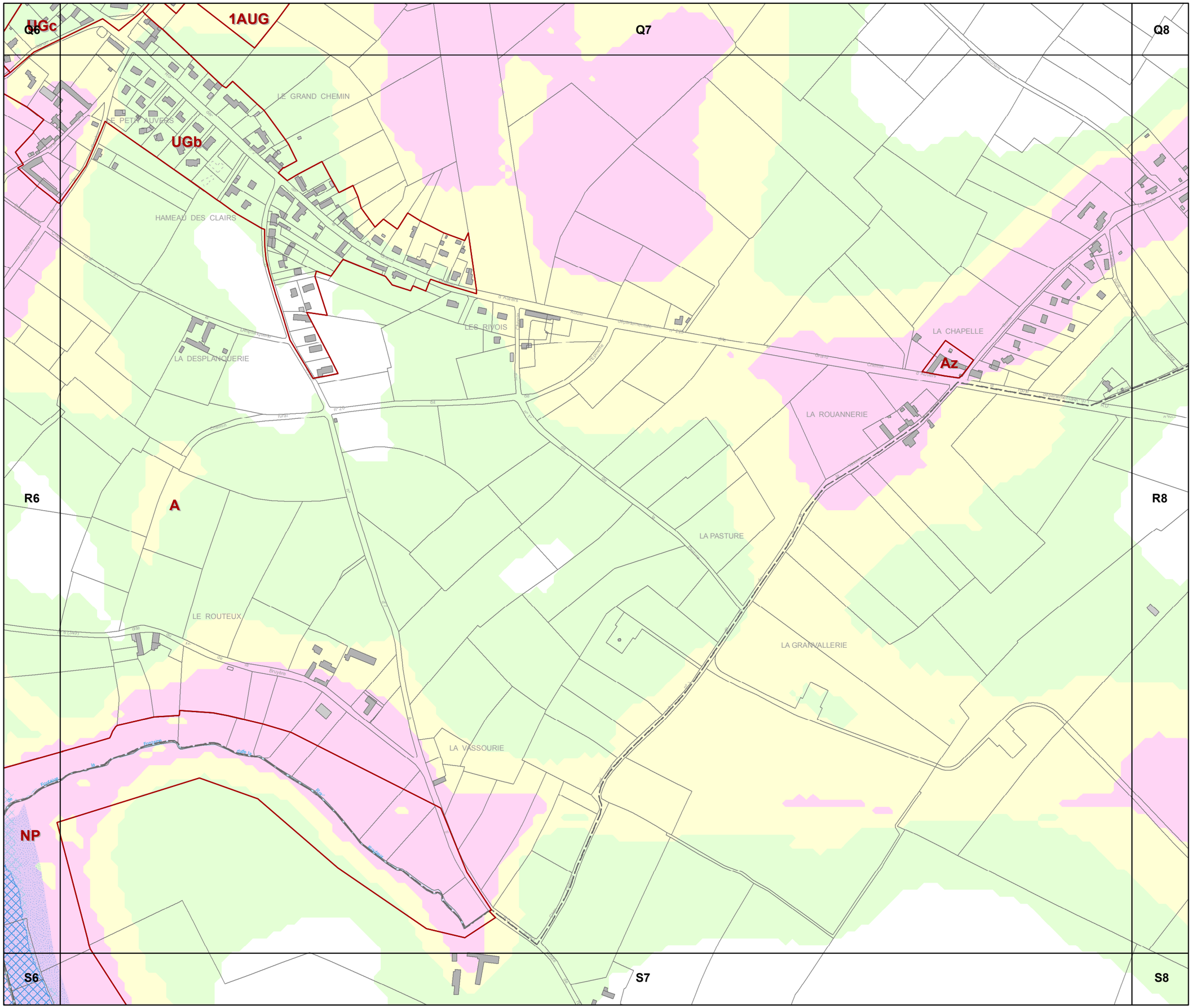

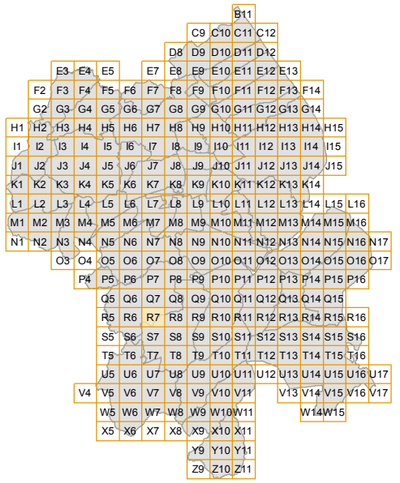

N

0 50 100 200 Mètres

agence schneider architecture & urbanisme

communauté de communes de la Baie du Cotentin

PLU.i

3d1 REGLEMENT GRAPHIQUE et RISQUES NATURELS "EAU"

PLUi de la Baie du Cotentin

1 / 5 000

R8

Q7 Q8 Q9

R7 R9

S7 S8 S9

Az

Az

A

UGb

LA MARE DES PIERRES

LA MARE DES PIERRES

LES AVENUES

LES SIX CHEMINS

CORBEAUVILLE

LA COUR DE MEAUTIS

LA LANDE GODARD

B11
C9 C10 C11 C12
D8 D9 D10 D11 D12
E3 E4 E5 E7 E8 E9 E10 E11 E12 E13
F2 F3 F4 F5 F6 F7 F8 F9 F10 F11 F12 F13 F14
G2 G3 G4 G5 G6 G7 G8 G9 G10 G11 G12 G13 G14
H1 H2 H3 H4 H5 H6 H7 H8 H9 H10 H11 H12 H13 H14 H15
I1 I2 I3 I4 I5 I6 I7 I8 I9 I10 I11 I12 I13 I14 I15
J1 J2 J3 J4 J5 J6 J7 J8 J9 J10 J11 J12 J13 J14 J15
K1 K2 K3 K4 K5 K6 K7 K8 K9 K10 K11 K12 K13 K14
L1 L2 L3 L4 L5 L6 L7 L8 L9 L10 L11 L12 L13 L14 L15 L16
M1 M2 M3 M4 M5 M6 M7 M8 M9 M10 M11 M12 M13 M14 M15 M16
N1 N2 N3 N4 N5 N6 N7 N8 N9 N10 N11 N12 N13 N14 N15 N16 N17
O3 O4 O5 O6 O7 O8 O9 O10 O11 O12 O13 O14 O15 O16 O17
P4 P5 P6 P7 P8 P9 P10 P11 P12 P13 P14 P15 P16
Q5 Q6 Q7 Q8 Q9 Q10 Q11 Q12 Q13 Q14 Q15
R5 R6 R7 R8 R9 R10 R11 R12 R13 R14 R15 R16
S5 S6 S7 S8 S9 S10 S11 S12 S13 S14 S15 S16
T5 T6 T7 T8 T9 T10 T11 T12 T13 T14 T15 T16
U5 U6 U7 U8 U9 U10 U11 U12 U13 U14 U15 U16 U17
V4 V5 V6 V7 V8 V9 V10 V11 V13 V14 V15 V16 V17
W5 W6 W7 W8 W9 W10 W11 W14 W15
X5 X6 X7 X8 X9 X10 X11
Y9 Y10 Y11
Z9 Z10 Z11

N

0 50 100 200 Mètres

agence schneider

communauté de communes de la Baie du Cotentin

PLU.i

3d1 REGLEMENT GRAPHIQUE et RISQUES NATURELS "EAU"

PLUi de la Baie du Cotentin

1 / 5 000

R9

Q8 Q9 Q10

R8 R10

S8 S9 S10

LA LANDE DE DONVILLE

LA CROIX DE MEAUTIS

CORBEAUVILLE

LES SIX CHEMINS

FERME DES SOTIS

LA LANDE DES ILES

LA CHASSE VERTE

LA BERGERIE

LE BRAS PENDU

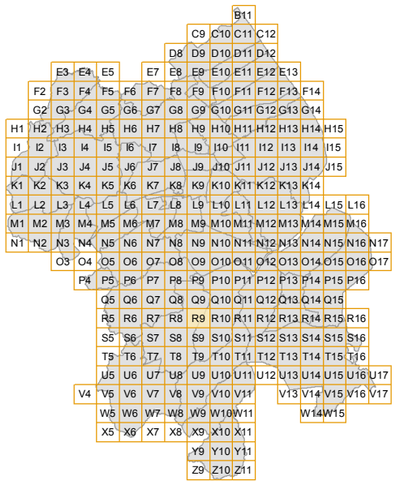

N

0 50 100 200 Mètres

agence schneider architecture & urbanisme

communauté de communes de la Baie du Cotentin

PLU.i

3d1 REGLEMENT GRAPHIQUE et RISQUES NATURELS "EAU"

PLUi de la Baie du Cotentin

1 / 5 000

R10

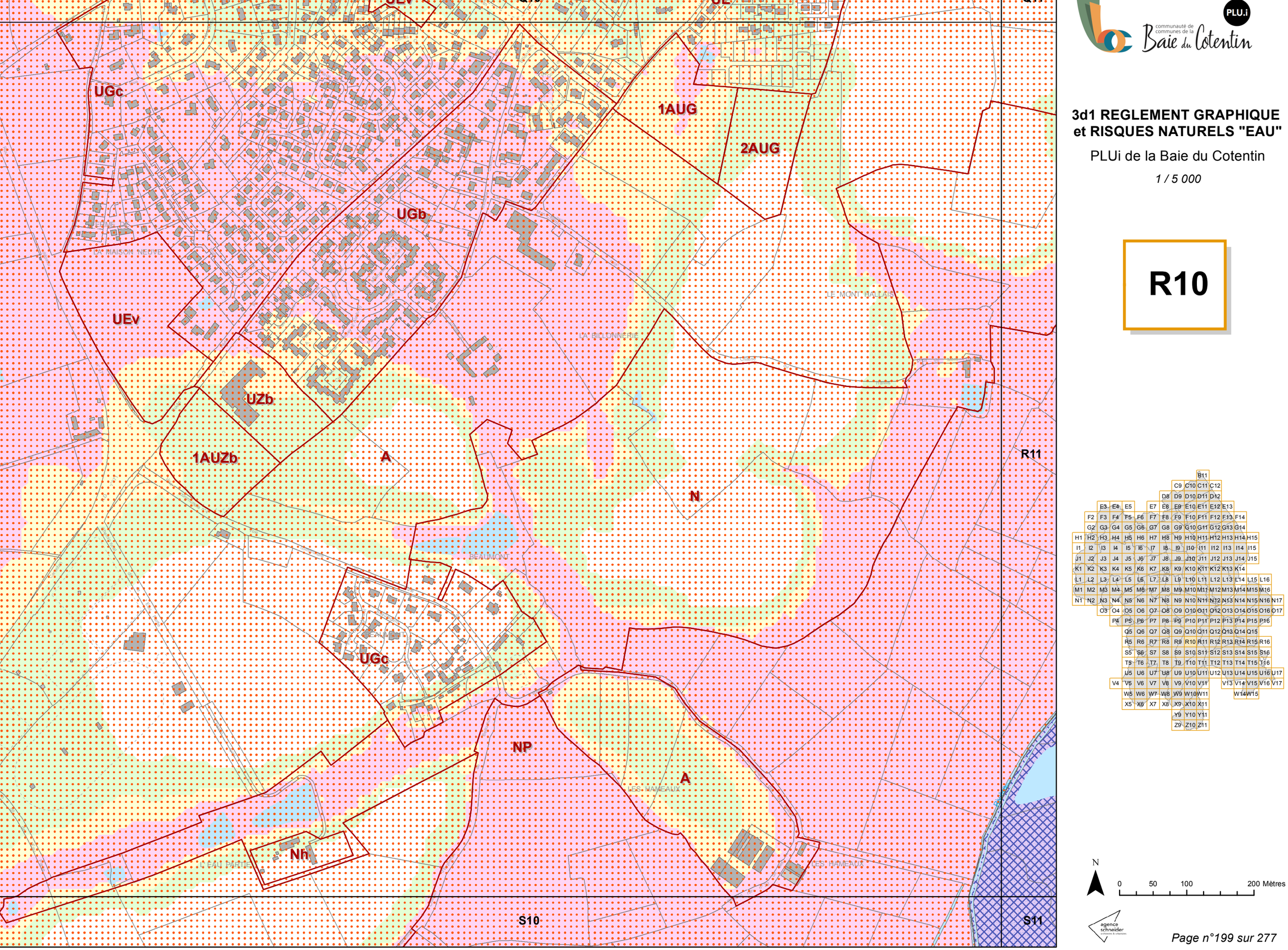

N

0 50 100 200 Mètres

agence schneider

Q10 Q11 N Q12

R10 R12

S10 S11 S12

A

N

NP

3d1 REGLEMENT GRAPHIQUE et RISQUES NATURELS "EAU"

PLUi de la Baie du Cotentin

1 / 5 000

R11

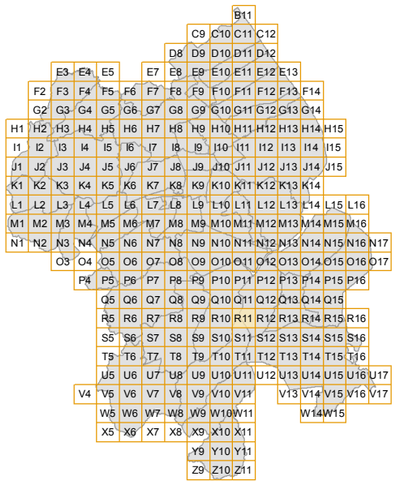

N

0 50 100 200 Mètres

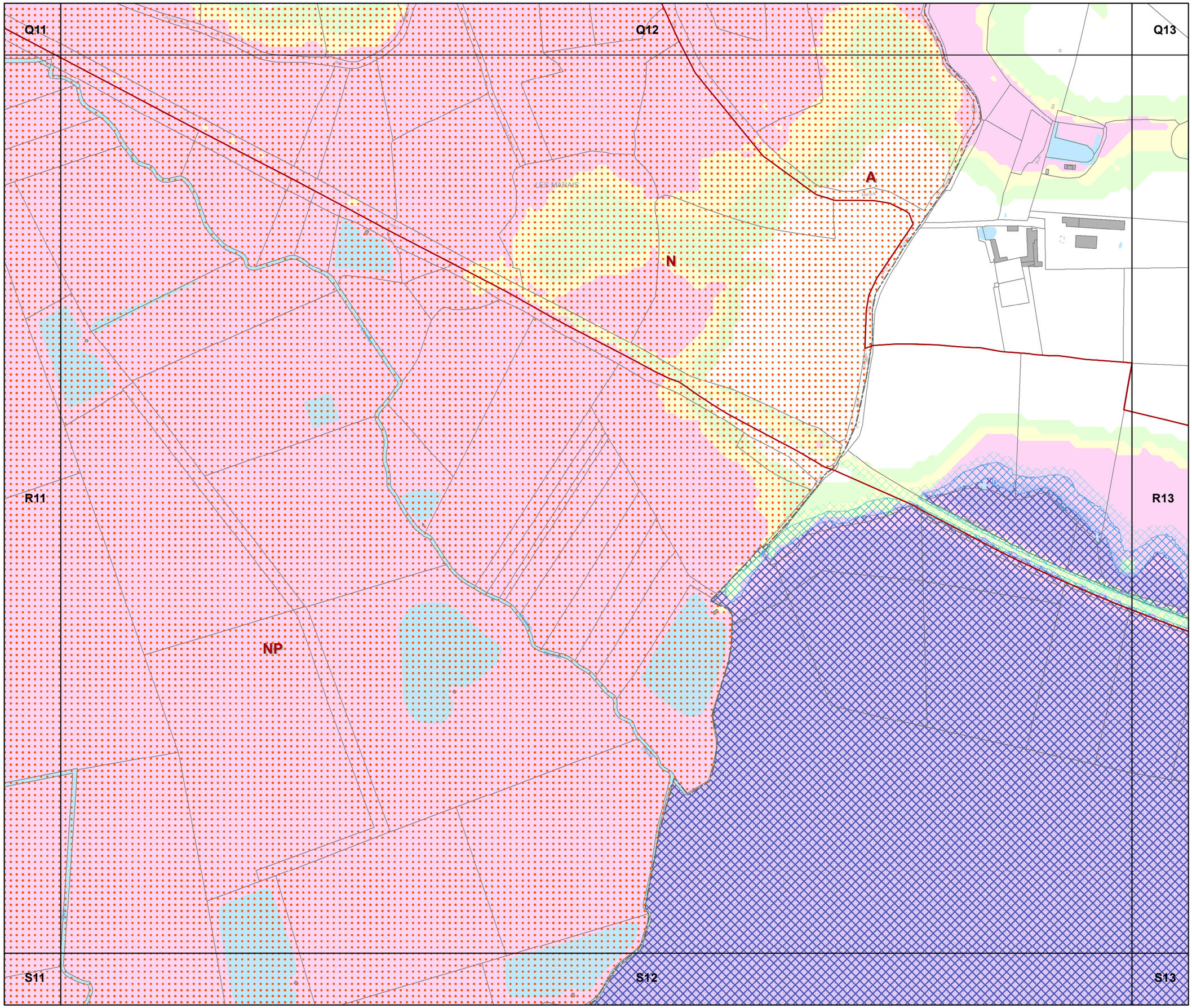

communauté de communes de la Baie du Cotentin

PLU.i

3d1 REGLEMENT GRAPHIQUE et RISQUES NATURELS "EAU"

PLUi de la Baie du Cotentin

1 / 5 000

R12

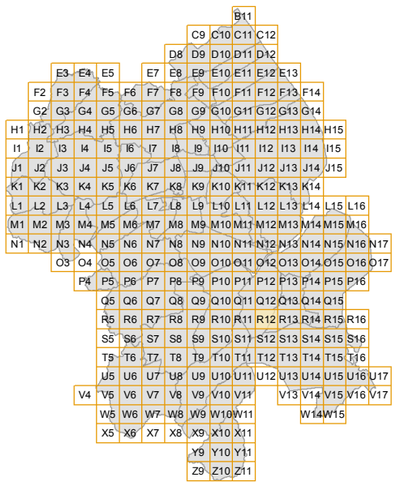

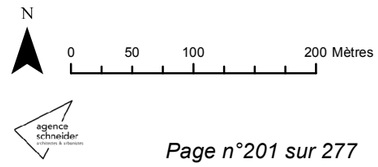

agence schneider

Q12 Q13 Q14

R12 R14

S12 S13 S14

UGb

A

Az

UGb

UGb

N

NP

Az

communauté de communes de la Baie du Cotentin

PLU.i

3d1 REGLEMENT GRAPHIQUE et RISQUES NATURELS "EAU"

PLUi de la Baie du Cotentin

1 / 5 000

R13

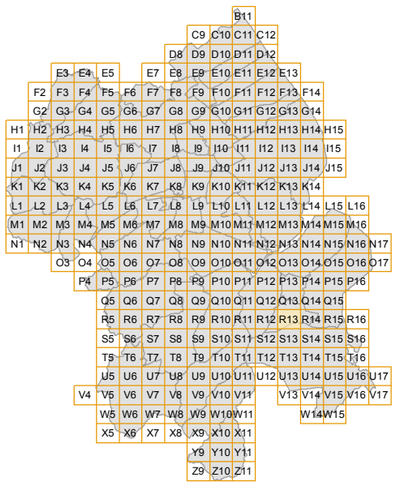

N

0 50 100 200 Mètres

agence schneider

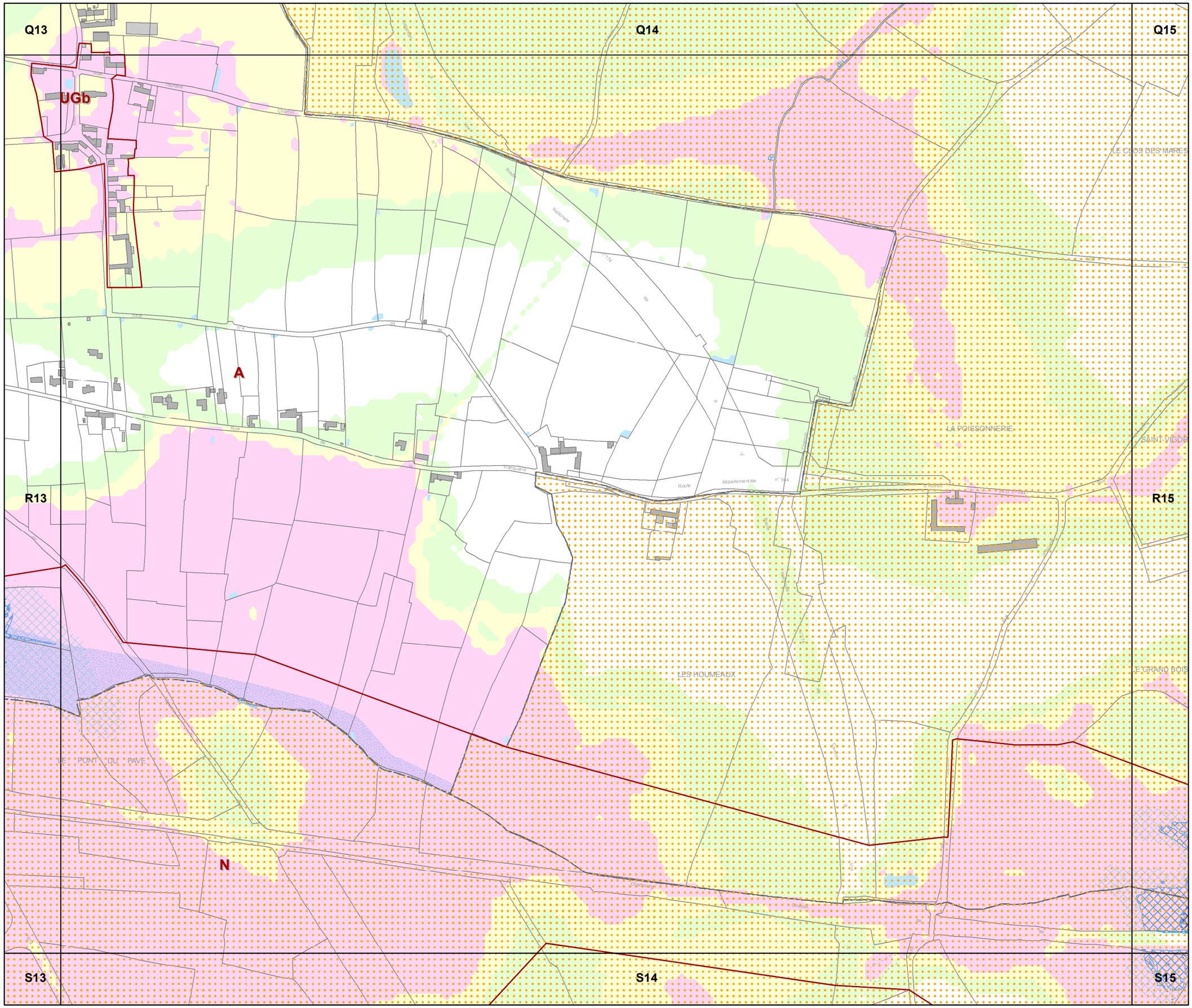

communauté de communes de la Baie du Cotentin

PLU.i

3d1 REGLEMENT GRAPHIQUE et RISQUES NATURELS "EAU"

PLUi de la Baie du Cotentin

1 / 5 000

R14

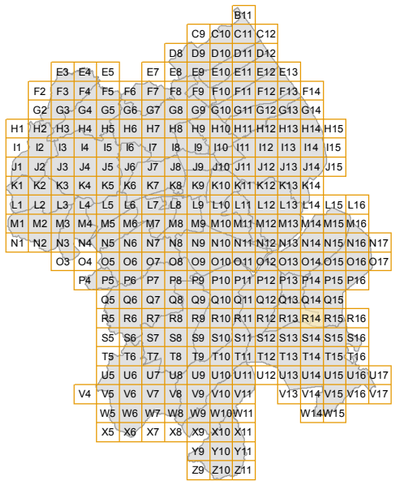

N

0 50 100 200 Mètres

agence schneider

communauté de communes de la Baie du Cotentin

PLU.i

3d1 REGLEMENT GRAPHIQUE et RISQUES NATURELS "EAU"

PLUi de la Baie du Cotentin

1 / 5 000

R15

Q14 Q15

R14 R16

S14 S15 S16

LE CLOS DES MARES

LA CHASSE PERME

SAINT VIGOR

SAINT SAUVEUR

LE GRAND BOIS

Canal

Ah

A

NR

NP

N



N

0 50 100 200 Mètres

agence schneider

Q15

R15

NR

NP

S15

S16

communauté de communes de la Baie du Cotentin

PLU.i

3d1 REGLEMENT GRAPHIQUE et RISQUES NATURELS "EAU"

PLUi de la Baie du Cotentin

1 / 5 000

R16

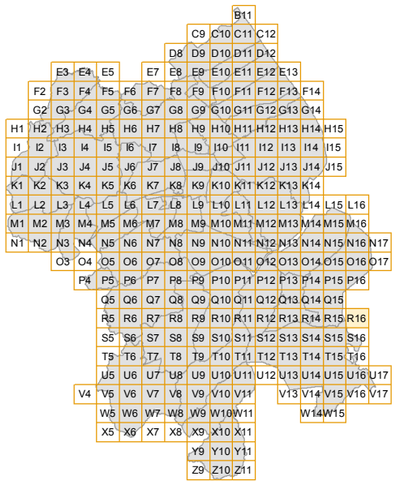

N

0 50 100 200 Mètres

agence schneider architecture & urbanisme

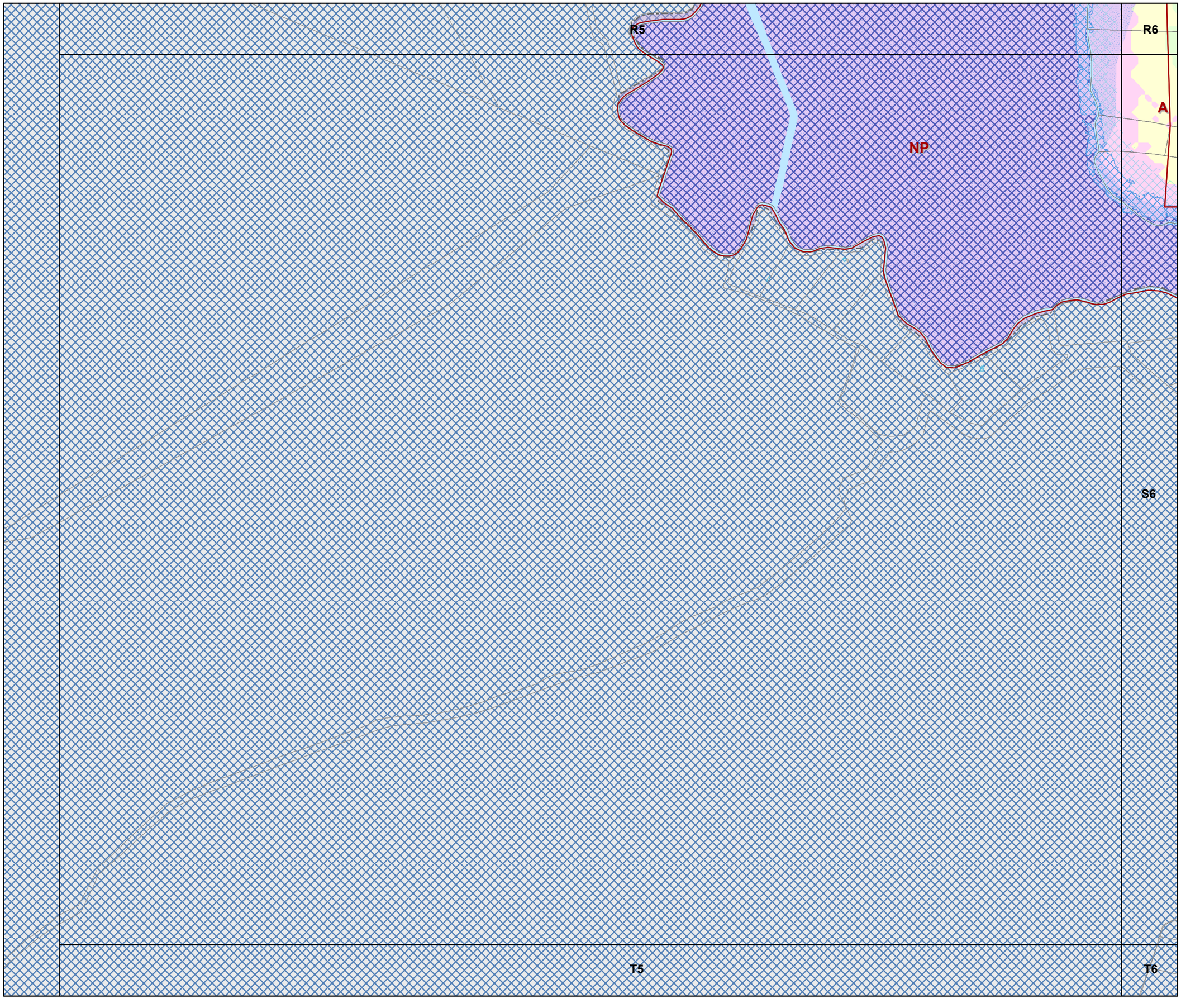

communauté de communes de la Baie du Cotentin

PLU.i

3d1 REGLEMENT GRAPHIQUE et RISQUES NATURELS "EAU"

PLUi de la Baie du Cotentin

1 / 5 000

S5

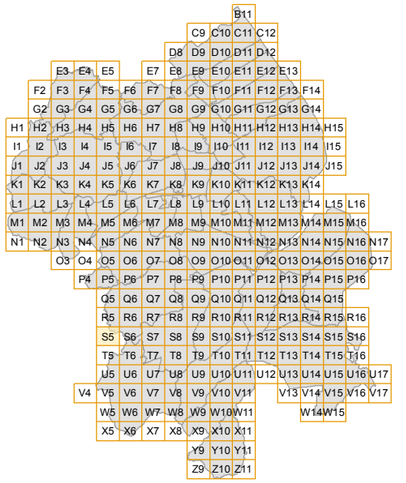

N

0 50 100 200 Mètres

agence schneider

communauté de communes de la Baie du Cotentin

PLU.i

3d1 REGLEMENT GRAPHIQUE et RISQUES NATURELS "EAU"

PLUi de la Baie du Cotentin

1 / 5 000

S6

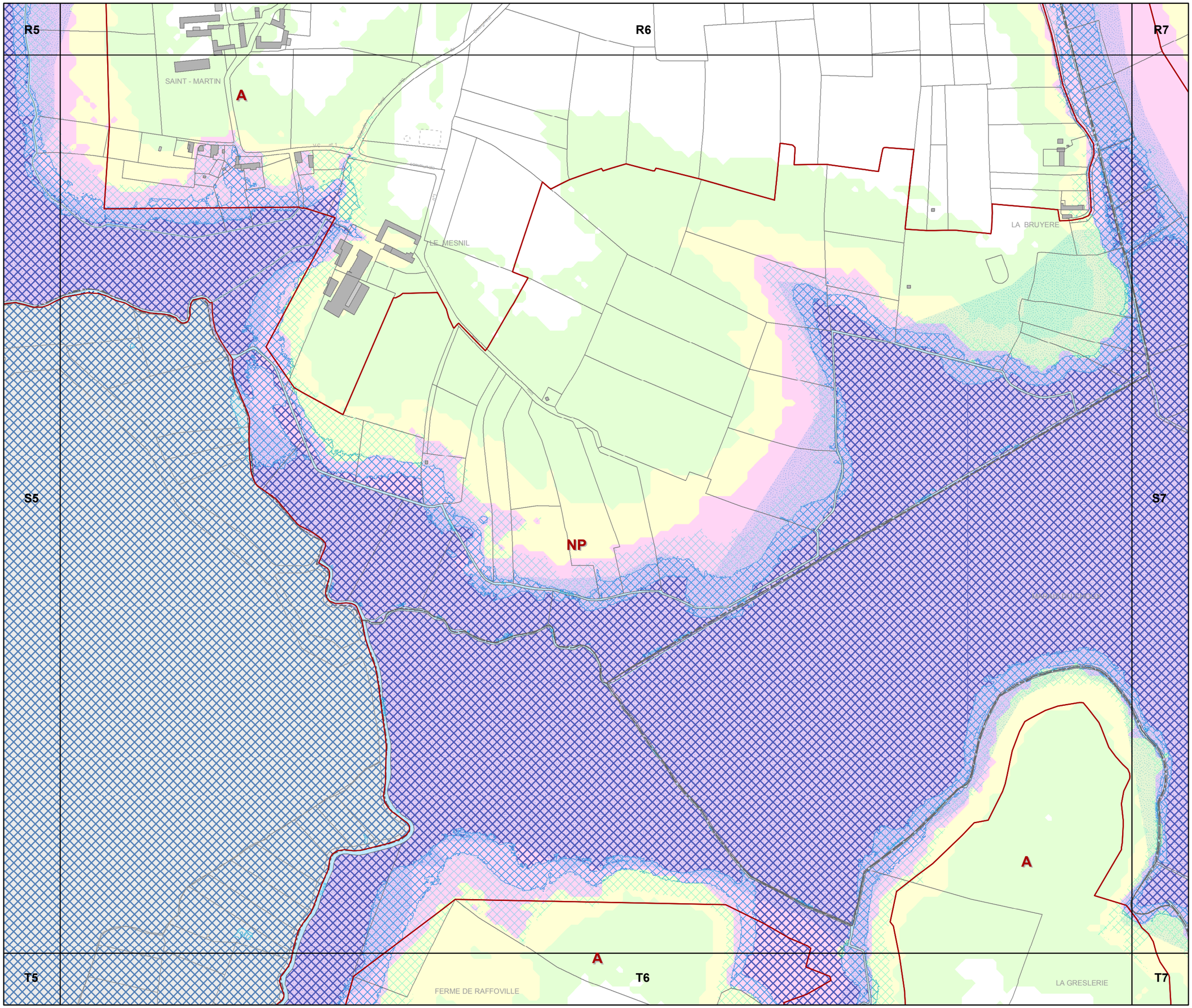

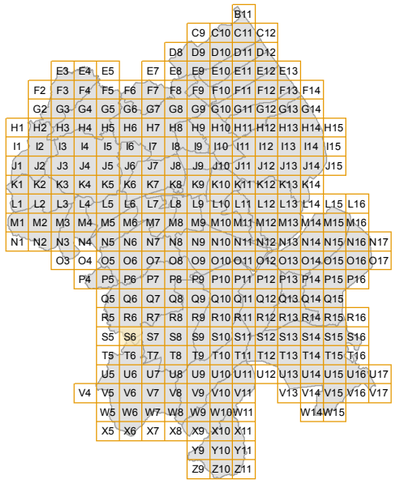

N

0 50 100 200 Mètres

agence schneider

R6 R7 R8

S6 S8

T6 T7 T8

LA GRANVALLERIE

LE BAS BOSCQ

FERME DU MONT MIREL

LA MOISENTERIE

A

NP

Az

Nv

Ne

communauté de communes de la Baie du Cotentin

PLU.i

3d1 REGLEMENT GRAPHIQUE et RISQUES NATURELS "EAU"

PLUi de la Baie du Cotentin

1 / 5 000

S7

B11
C9 C10 C11 C12
D8 D9 D10 D11 D12
E3 E4 E5 E7 E8 E9 E10 E11 E12 E13
F2 F3 F4 F5 F6 F7 F8 F9 F10 F11 F12 F13 F14
G2 G3 G4 G5 G6 G7 G8 G9 G10 G11 G12 G13 G14
H1 H2 H3 H4 H5 H6 H7 H8 H9 H10 H11 H12 H13 H14 H15
I1 I2 I3 I4 I5 I6 I7 I8 I9 I10 I11 I12 I13 I14 I15
J1 J2 J3 J4 J5 J6 J7 J8 J9 J10 J11 J12 J13 J14 J15
K1 K2 K3 K4 K5 K6 K7 K8 K9 K10 K11 K12 K13 K14
L1 L2 L3 L4 L5 L6 L7 L8 L9 L10 L11 L12 L13 L14 L15 L16
M1 M2 M3 M4 M5 M6 M7 M8 M9 M10 M11 M12 M13 M14 M15 M16
N1 N2 N3 N4 N5 N6 N7 N8 N9 N10 N11 N12 N13 N14 N15 N16 N17
O3 O4 O5 O6 O7 O8 O9 O10 O11 O12 O13 O14 O15 O16 O17
P4 P5 P6 P7 P8 P9 P10 P11 P12 P13 P14 P15 P16
Q5 Q6 Q7 Q8 Q9 Q10 Q11 Q12 Q13 Q14 Q15
R5 R6 R7 R8 R9 R10 R11 R12 R13 R14 R15 R16
S5 S6 S7 S8 S9 S10 S11 S12 S13 S14 S15 S16
T5 T6 T7 T8 T9 T10 T11 T12 T13 T14 T15 T16
U5 U6 U7 U8 U9 U10 U11 U12 U13 U14 U15 U16 U17
V4 V5 V6 V7 V8 V9 V10 V11 V13 V14 V15 V16 V17
W5 W6 W7 W8 W9 W10 W11 W14 W15
X5 X6 X7 X8 X9 X10 X11
Y9 Y10 Y11
Z9 Z10 Z11

N

0 50 100 200 Mètres

agence schneider

communauté de communes de la Baie du Cotentin

PLU.i

3d1 REGLEMENT GRAPHIQUE et RISQUES NATURELS "EAU"

PLUi de la Baie du Cotentin

1 / 5 000

S8

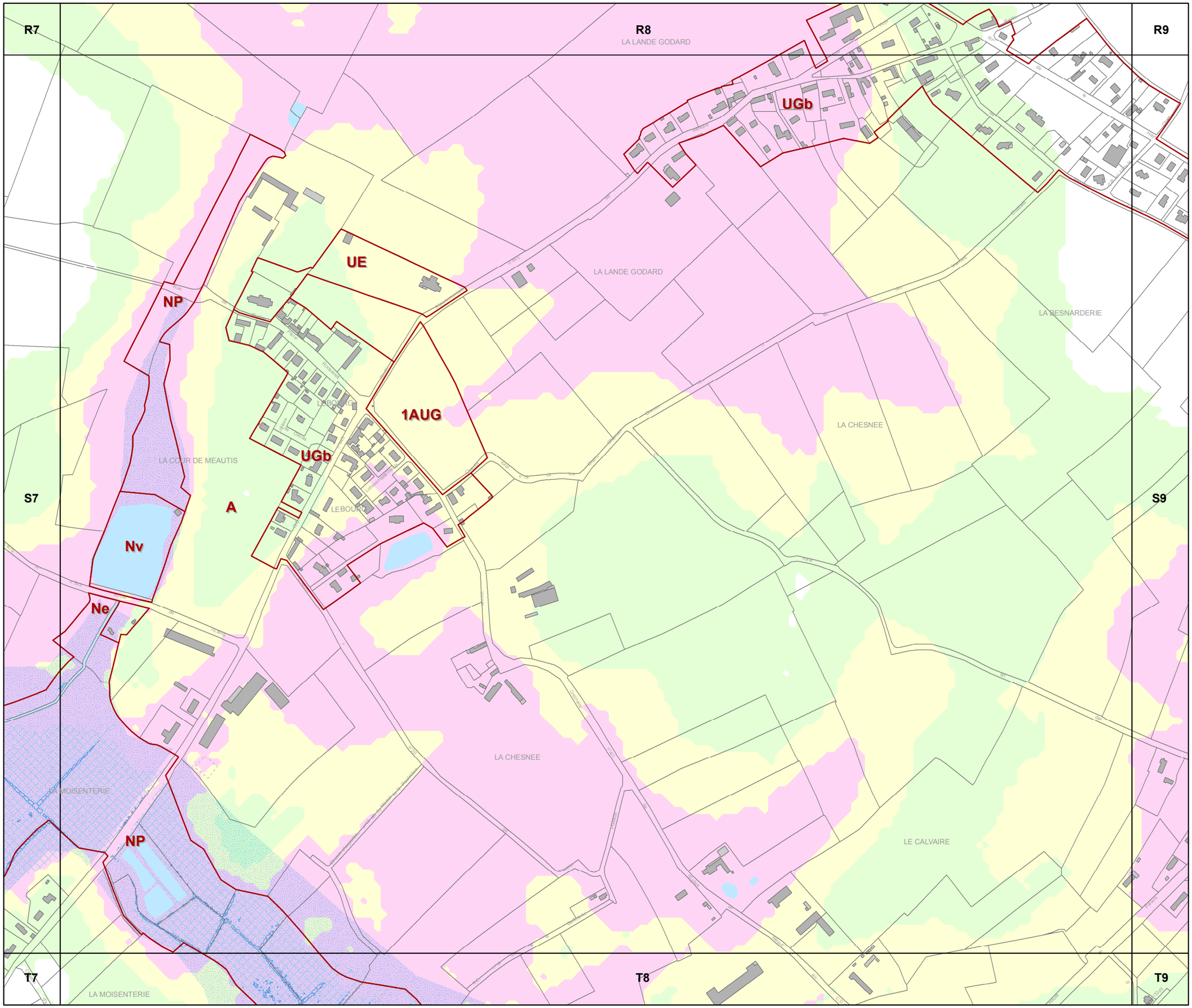

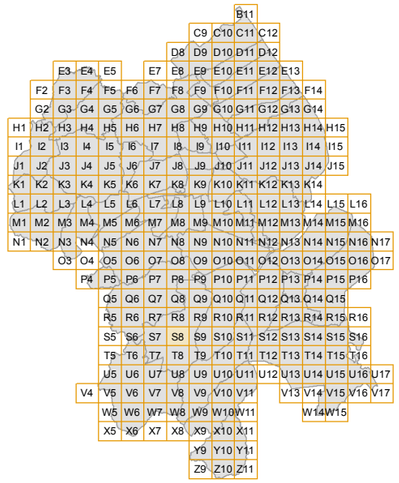

N

0 50 100 200 Mètres

agence schneider architecture & urbanisme

communauté de communes de la Baie du Cotentin

PLU.i

3d1 REGLEMENT GRAPHIQUE et RISQUES NATURELS "EAU"

PLUi de la Baie du Cotentin

1 / 5 000

S9

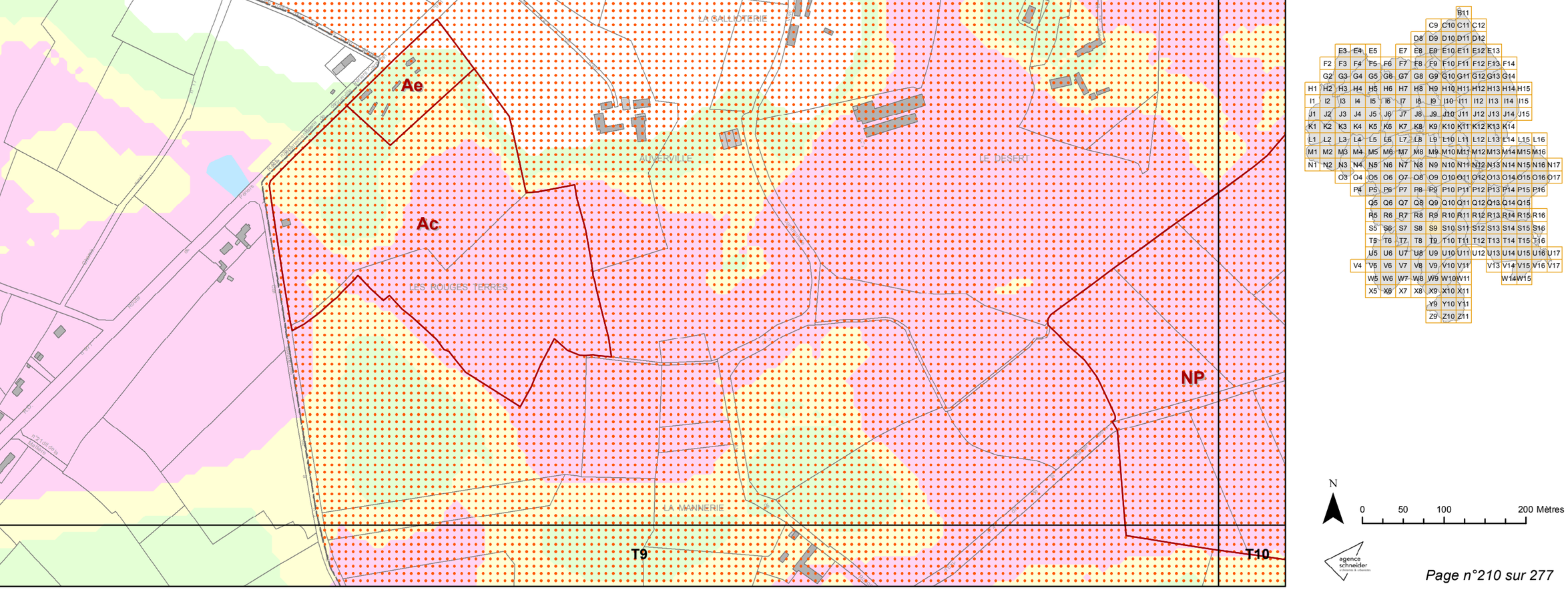

N

0 50 100 200 Mètres

agence schneider architectes & urbanistes

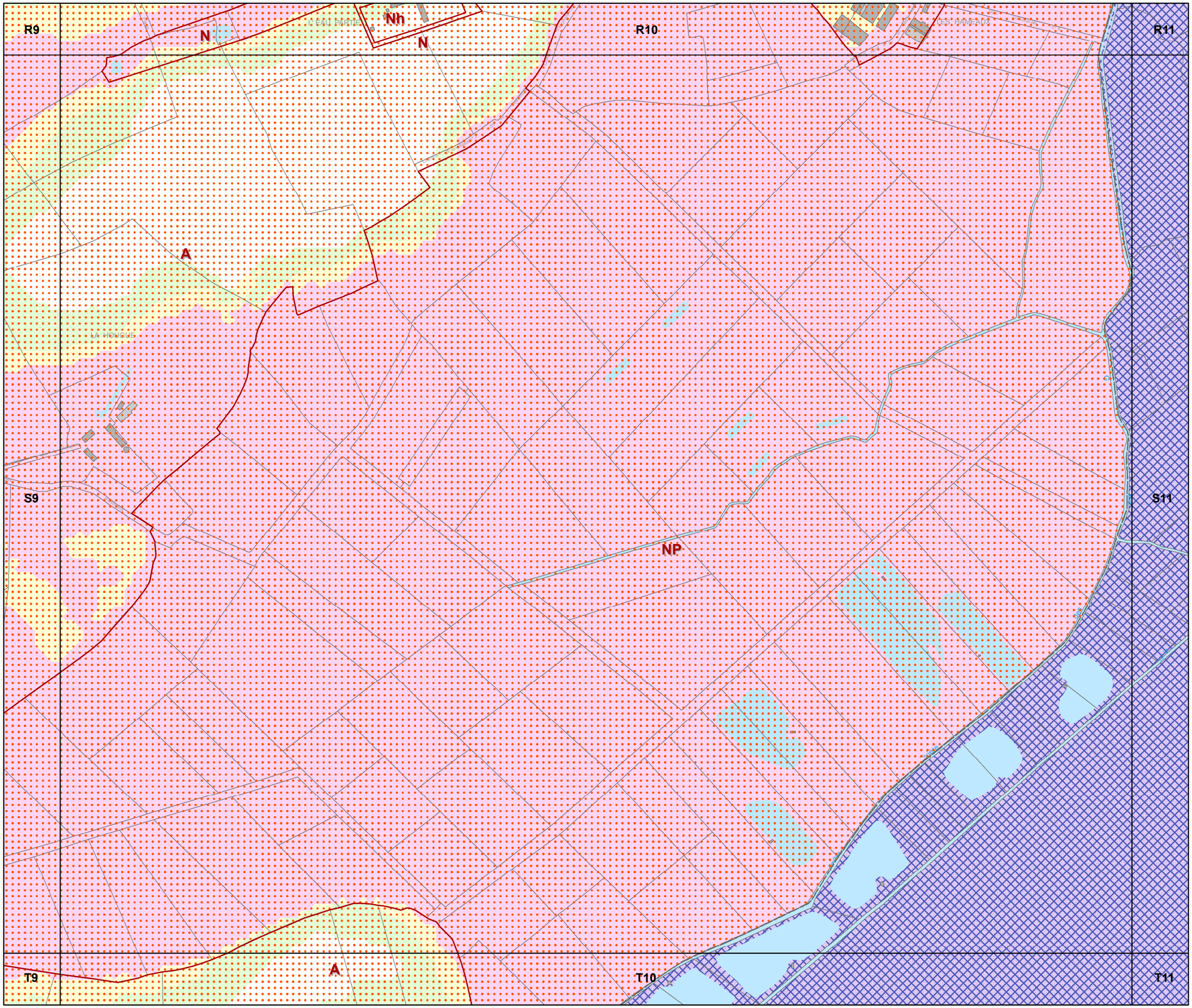

communauté de communes de la Baie du Cotentin

PLU.i

3d1 REGLEMENT GRAPHIQUE et RISQUES NATURELS "EAU"

PLUi de la Baie du Cotentin

1 / 5 000

S10

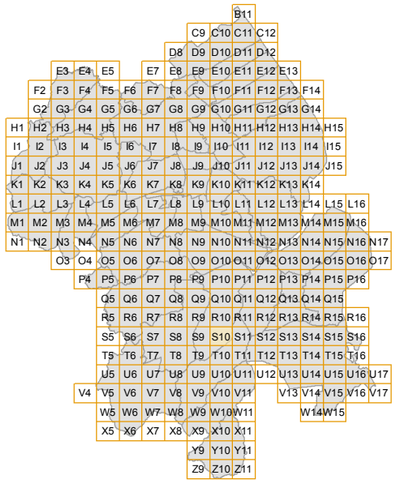

N

0 50 100 200 Mètres

agence schneider

R10 R11 R12

S10 S12

T10 T11 T12

NP

Ne

Nv

communauté de communes de la Baie du Cotentin

PLU.i

3d1 REGLEMENT GRAPHIQUE et RISQUES NATURELS "EAU"

PLUi de la Baie du Cotentin

1 / 5 000

S11



N

0 50 100 200 Mètres

agence schneider

communauté de communes de la Baie du Cotentin

PLU.i

3d1 REGLEMENT GRAPHIQUE et RISQUES NATURELS "EAU"

PLUi de la Baie du Cotentin

1 / 5 000

S12

R11 R12 R13

S11 S13

NP

Nv

A

LA RECULERIE

LE MESNAGE

T11 T12 T13

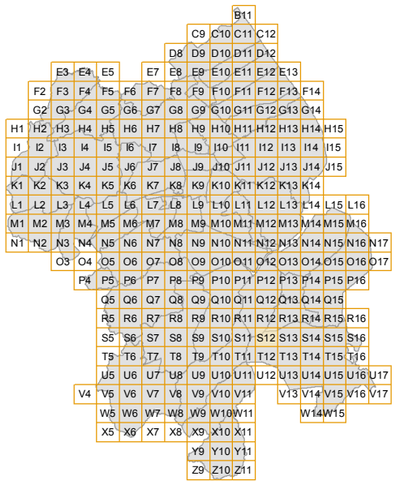

N

0 50 100 200 Mètres

agence schneider

communauté de communes de la Baie du Cotentin

PLU.i

3d1 REGLEMENT GRAPHIQUE et RISQUES NATURELS "EAU"

PLUi de la Baie du Cotentin

1 / 5 000

S13

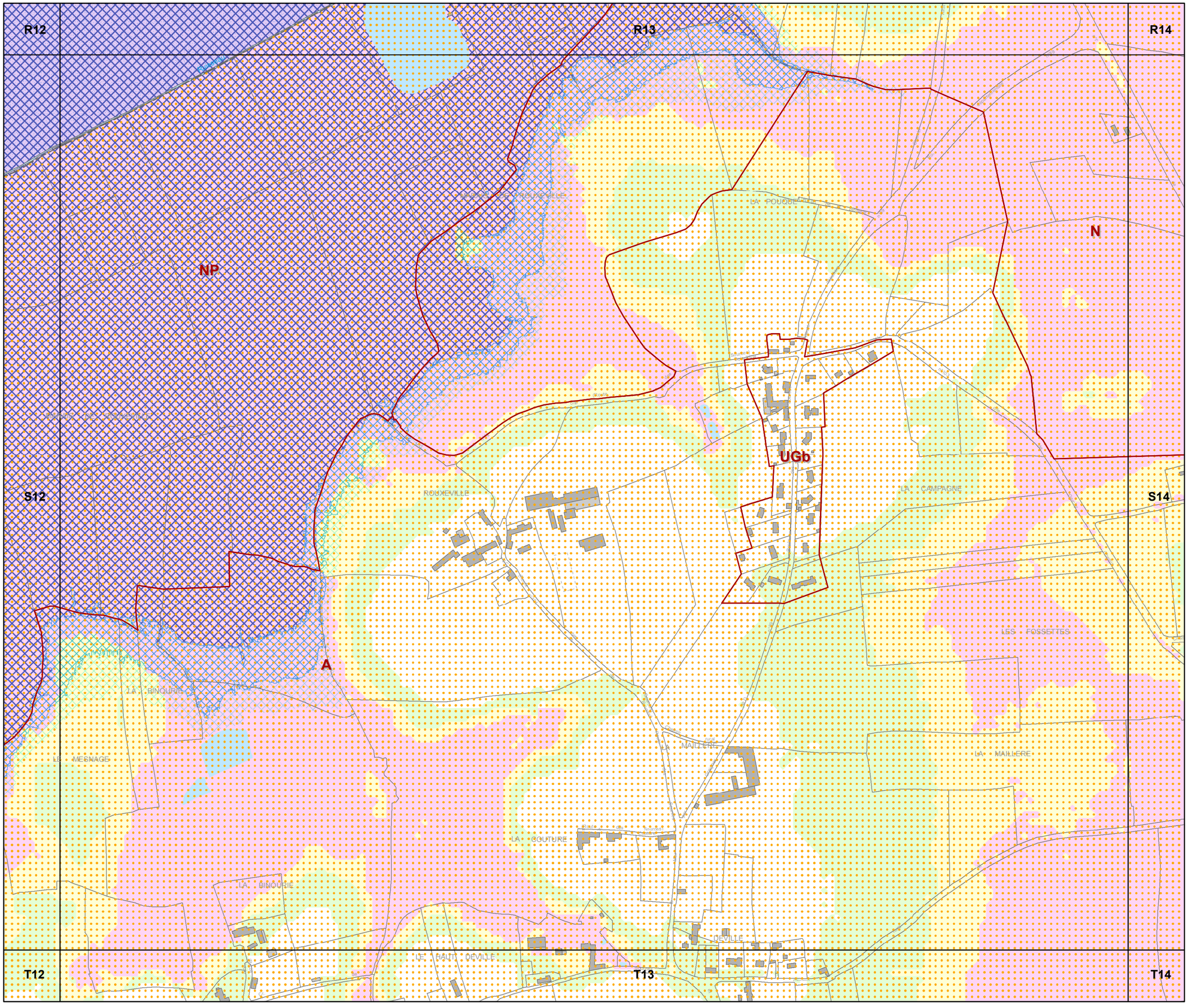

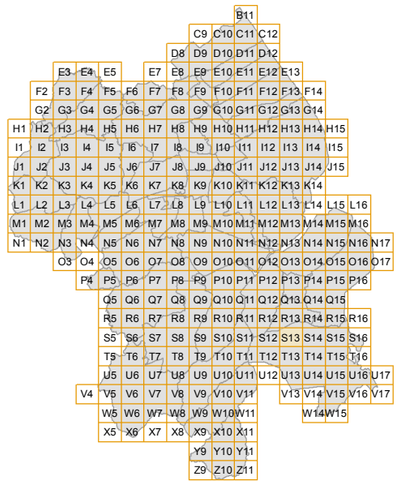

N

0 50 100 200 Mètres

agence schneider architecture & urbanisme

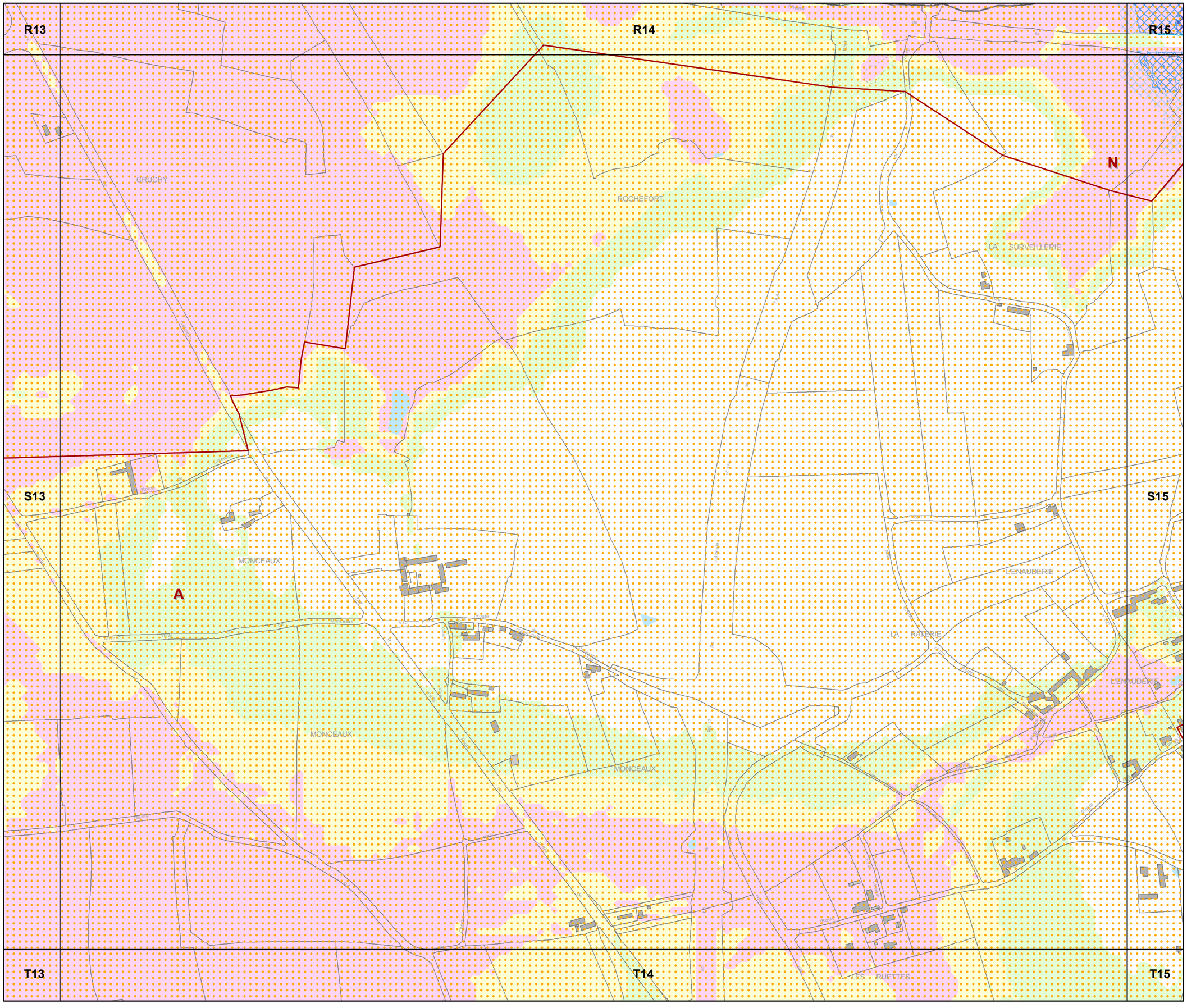

communauté de communes de la Baie du Cotentin

PLU.i

3d1 REGLEMENT GRAPHIQUE et RISQUES NATURELS "EAU"

PLUi de la Baie du Cotentin

1 / 5 000

S14

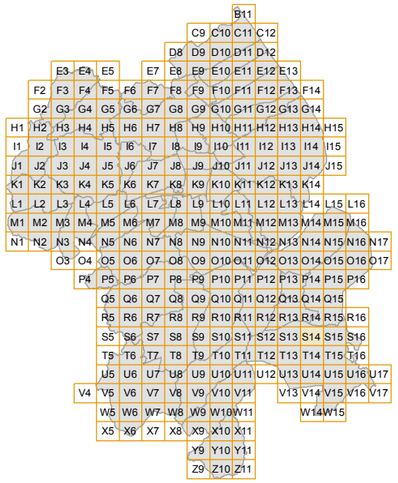



agence schneider

communauté de communes de la Baie du Cotentin

PLU.i

3d1 REGLEMENT GRAPHIQUE et RISQUES NATURELS "EAU"

PLUi de la Baie du Cotentin

1 / 5 000

S15

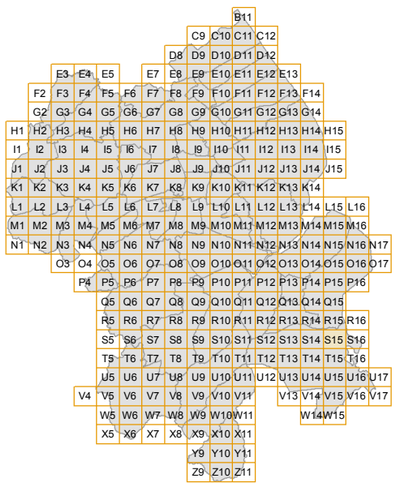

N

0 50 100 200 Mètres

agence schneider architecture & urbanisme

R15

R16

S15

NP

T15

T16

communauté de communes de la Baie du Cotentin

PLU.i

3d1 REGLEMENT GRAPHIQUE et RISQUES NATURELS "EAU"

PLUi de la Baie du Cotentin

1 / 5 000

S16

B11
C9 C10 C11 C12
D8 D9 D10 D11 D12
E3 E4 E5 E7 E8 E9 E10 E11 E12 E13
F2 F3 F4 F5 F6 F7 F8 F9 F10 F11 F12 F13 F14
G2 G3 G4 G5 G6 G7 G8 G9 G10 G11 G12 G13 G14
H1 H2 H3 H4 H5 H6 H7 H8 H9 H10 H11 H12 H13 H14 H15
I1 I2 I3 I4 I5 I6 I7 I8 I9 I10 I11 I12 I13 I14 I15
J1 J2 J3 J4 J5 J6 J7 J8 J9 J10 J11 J12 J13 J14 J15
K1 K2 K3 K4 K5 K6 K7 K8 K9 K10 K11 K12 K13 K14
L1 L2 L3 L4 L5 L6 L7 L8 L9 L10 L11 L12 L13 L14 L15 L16
M1 M2 M3 M4 M5 M6 M7 M8 M9 M10 M11 M12 M13 M14 M15 M16
N1 N2 N3 N4 N5 N6 N7 N8 N9 N10 N11 N12 N13 N14 N15 N16 N17
O3 O4 O5 O6 O7 O8 O9 O10 O11 O12 O13 O14 O15 O16 O17
P4 P5 P6 P7 P8 P9 P10 P11 P12 P13 P14 P15 P16
Q5 Q6 Q7 Q8 Q9 Q10 Q11 Q12 Q13 Q14 Q15
R5 R6 R7 R8 R9 R10 R11 R12 R13 R14 R15 R16
S5 S6 S7 S8 S9 S10 S11 S12 S13 S14 S15 S16
T5 T6 T7 T8 T9 T10 T11 T12 T13 T14 T15 T16
U5 U6 U7 U8 U9 U10 U11 U12 U13 U14 U15 U16 U17
V4 V5 V6 V7 V8 V9 V10 V11 V13 V14 V15 V16 V17
W5 W6 W7 W8 W9 W10 W11 W14 W15
X5 X6 X7 X8 X9 X10 X11
Y9 Y10 Y11
Z9 Z10 Z11

N

0 50 100 200 Mètres

agence schneider architecture & urbanisme

communauté de communes de la Baie du Cotentin

PLU.i

3d1 REGLEMENT GRAPHIQUE et RISQUES NATURELS "EAU"

PLUi de la Baie du Cotentin

1 / 5 000

T5

S5

S6

T6

NP

U5

U6

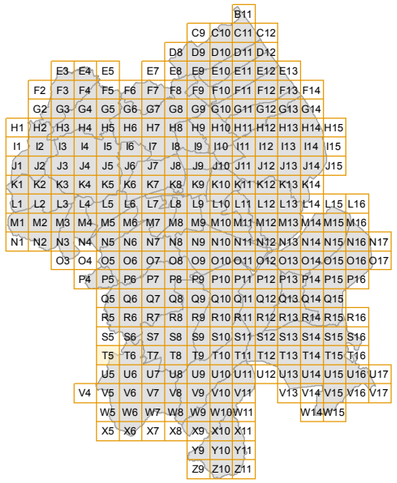

N

0 50 100 200 Mètres

agence schneider

PLU.i
communauté de communes de la Baie du Cotentin

3d1 REGLEMENT GRAPHIQUE et RISQUES NATURELS "EAU"

PLUi de la Baie du Cotentin

1 / 5 000

T6

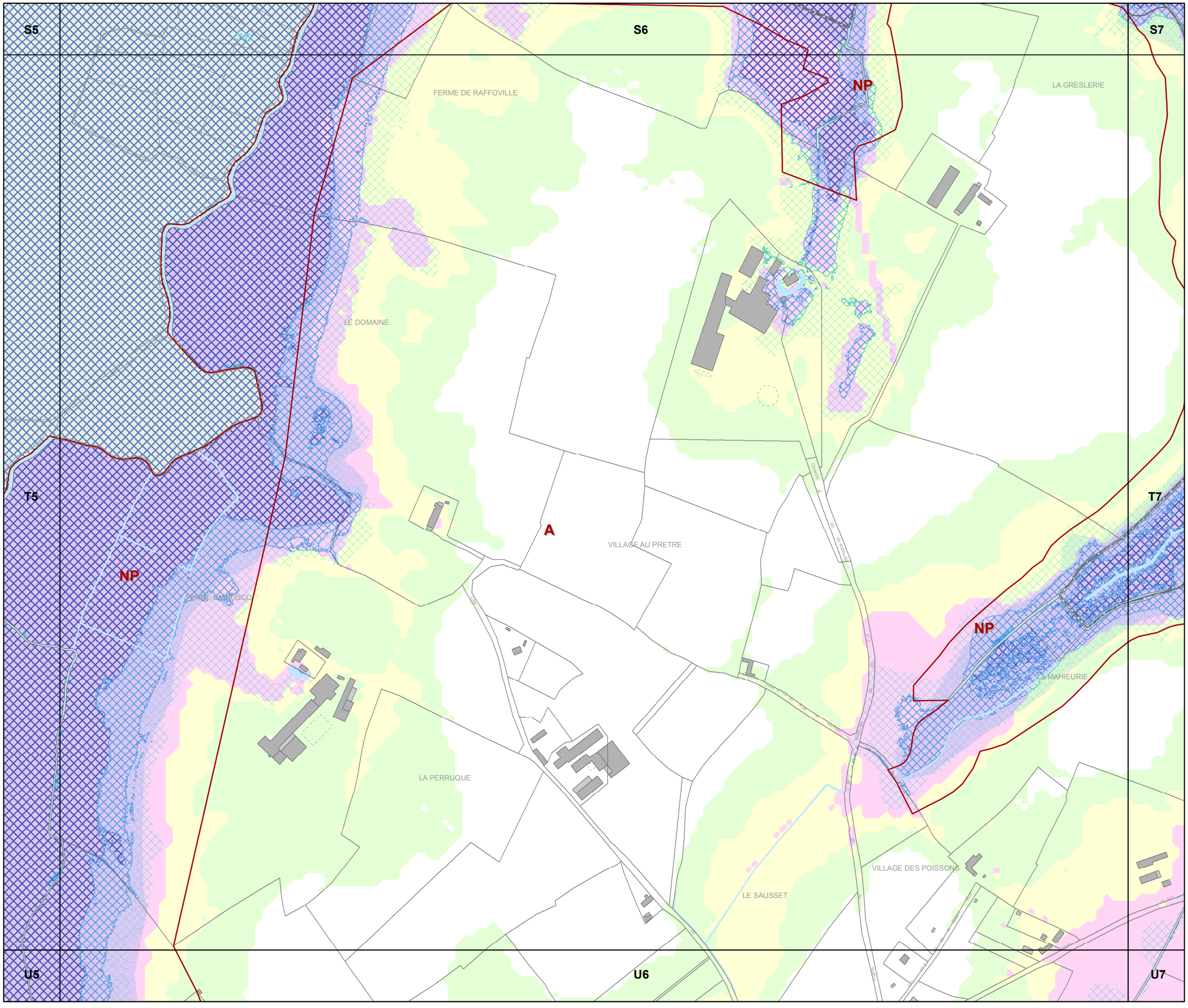



N

0 50 100 200 Mètres

agence schneider architecture & urbanisme

communauté de communes de la Baie du Cotentin

PLU.i

3d1 REGLEMENT GRAPHIQUE et RISQUES NATURELS "EAU"

PLUi de la Baie du Cotentin

1 / 5 000

T7

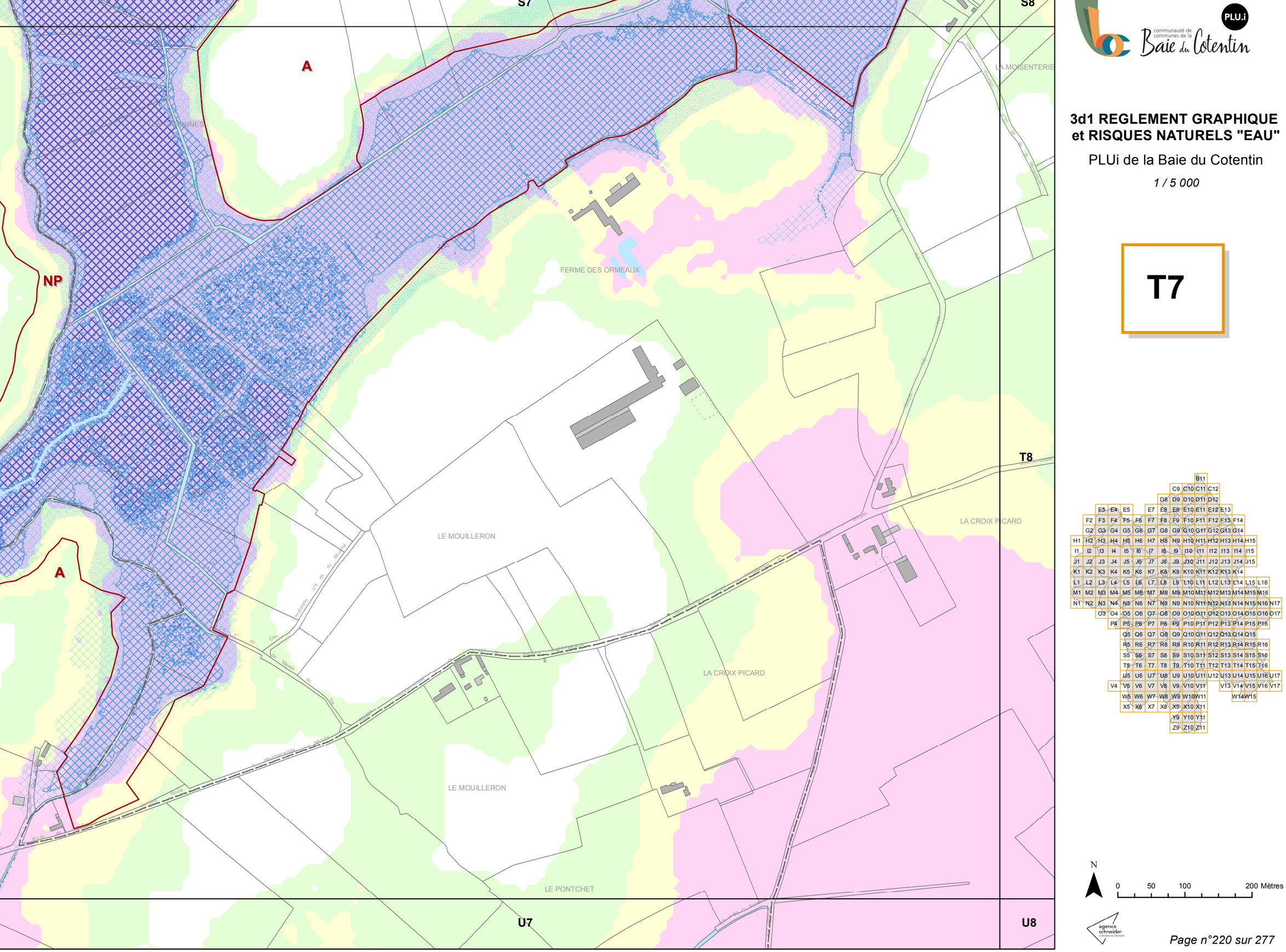

N

0 50 100 200 Mètres

agence schneider

S7 S8 S9

T7 T9

U7 U8 U9

LA MOISENTERIE

LA CROIX PICARD

MARE PALU

MARE PALU

LE CALVAIRE

NP

A

communauté de communes de la Baie du Cotentin

PLU.i

3d1 REGLEMENT GRAPHIQUE et RISQUES NATURELS "EAU"

PLUi de la Baie du Cotentin

1 / 5 000

T8

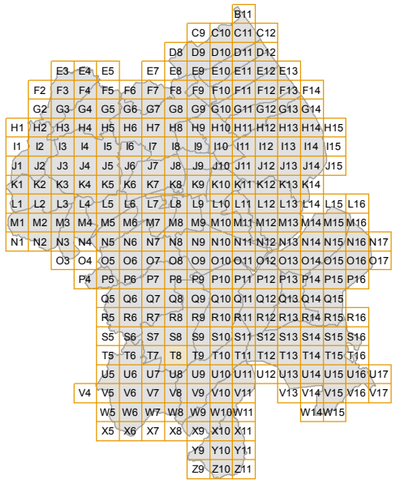

N

0 50 100 200 Mètres

agence schneider

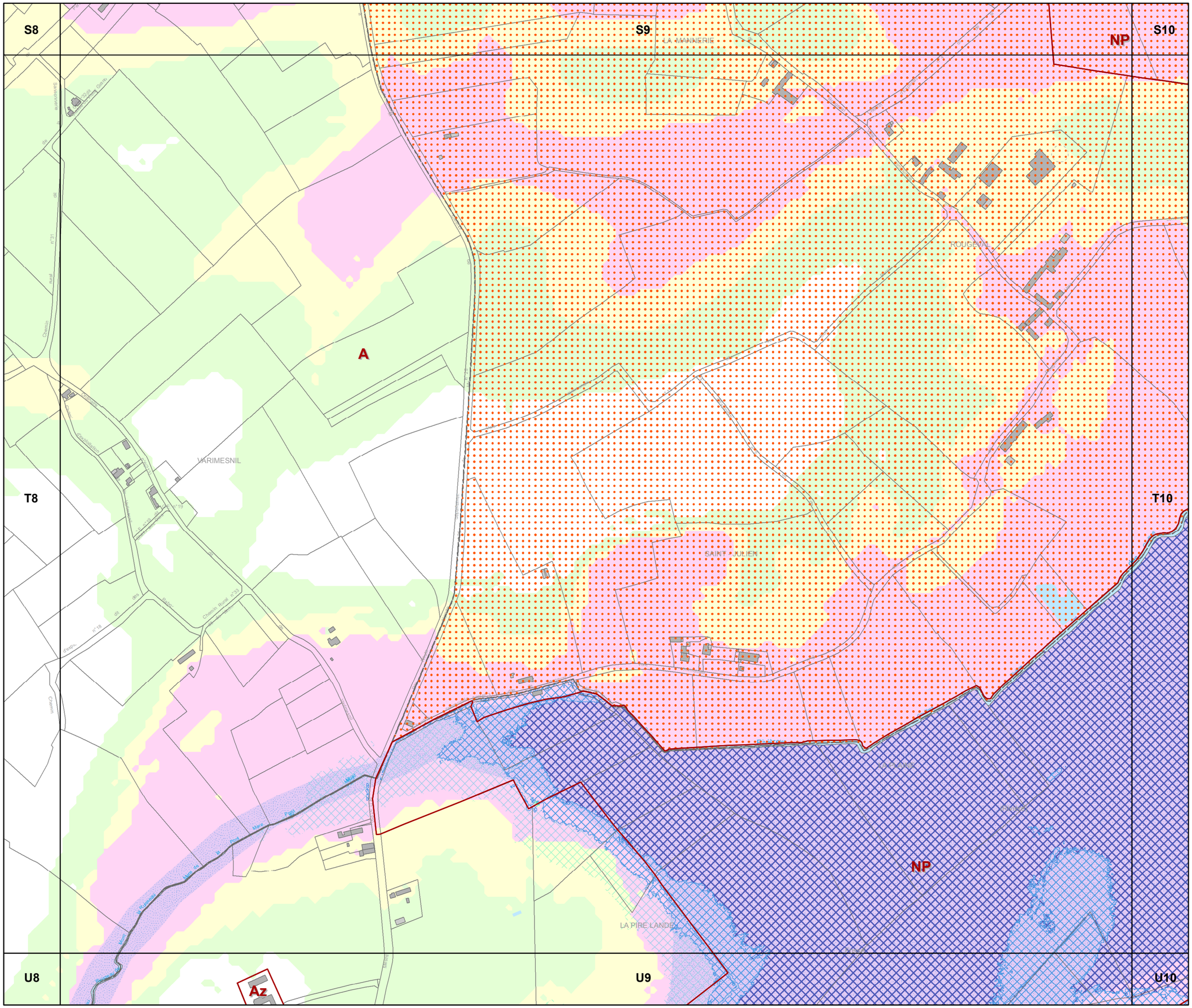

PLU.i

communauté de communes de la Baie du Cotentin

3d1 REGLEMENT GRAPHIQUE et RISQUES NATURELS "EAU"

PLUi de la Baie du Cotentin

1 / 5 000

T9

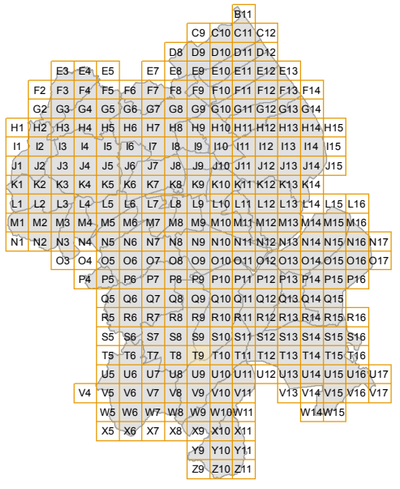



agence schneider

communauté de communes de la Baie du Cotentin

PLU.i

3d1 REGLEMENT GRAPHIQUE et RISQUES NATURELS "EAU"

PLUi de la Baie du Cotentin

1 / 5 000

T10

S9 S10 S11

T9 T11

A

NP

U9 U10 U11

LA QUENOTTERIE

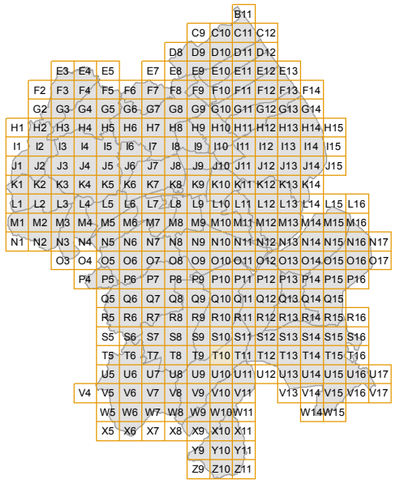

N

0 50 100 200 Mètres

agence schneider aménagement & urbanisme

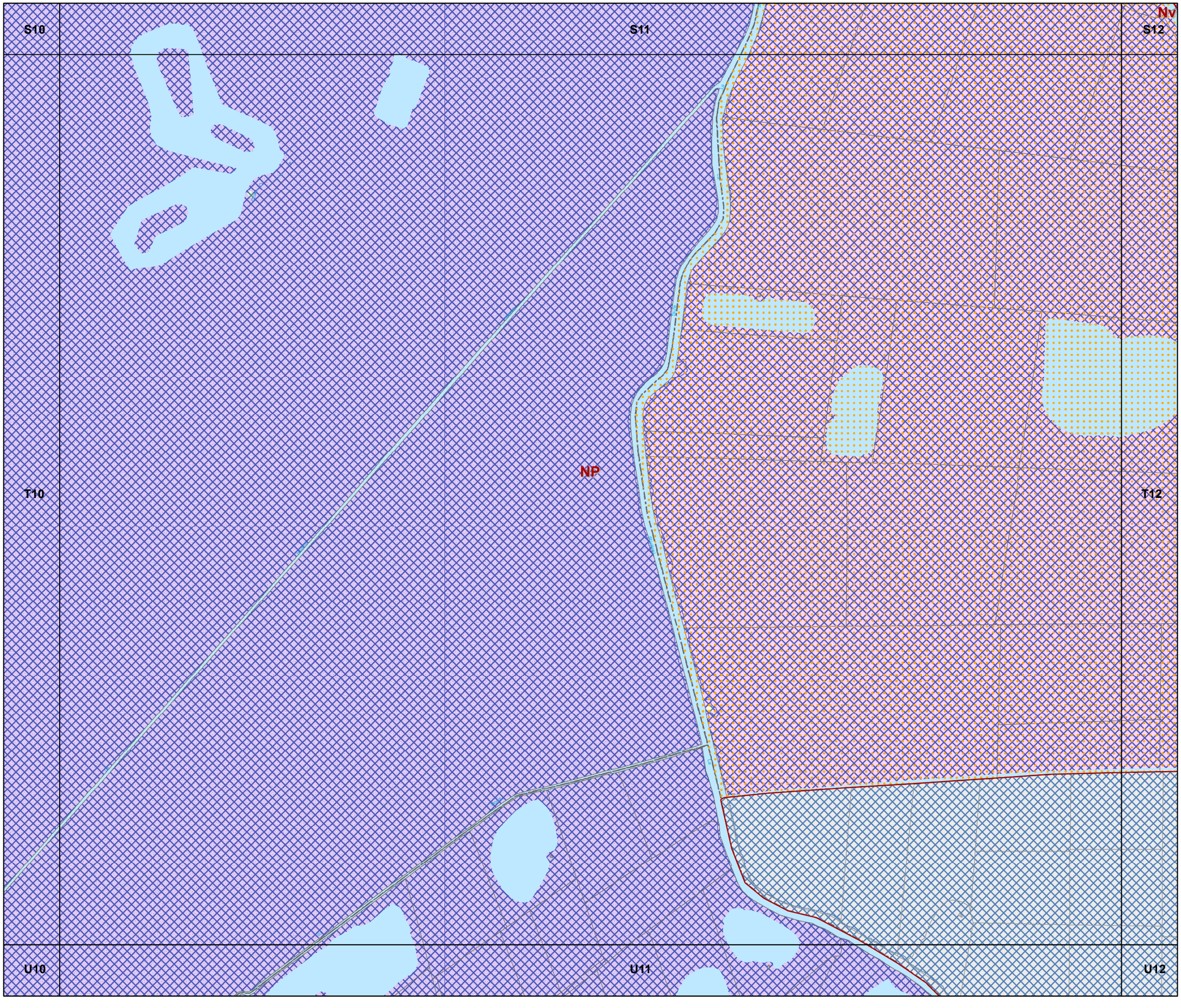

communauté de communes de la Baie du Cotentin

PLU.i

3d1 REGLEMENT GRAPHIQUE et RISQUES NATURELS "EAU"

PLUi de la Baie du Cotentin

1 / 5 000

T11

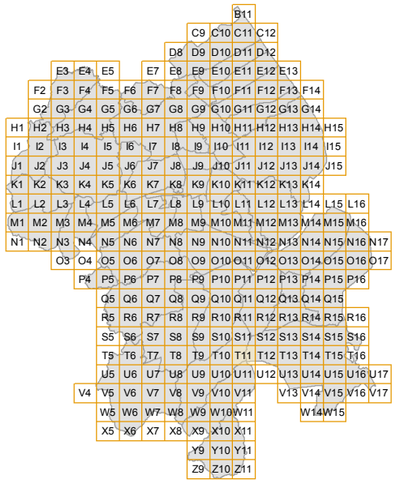

N

0 50 100 200 Mètres

agence schneider

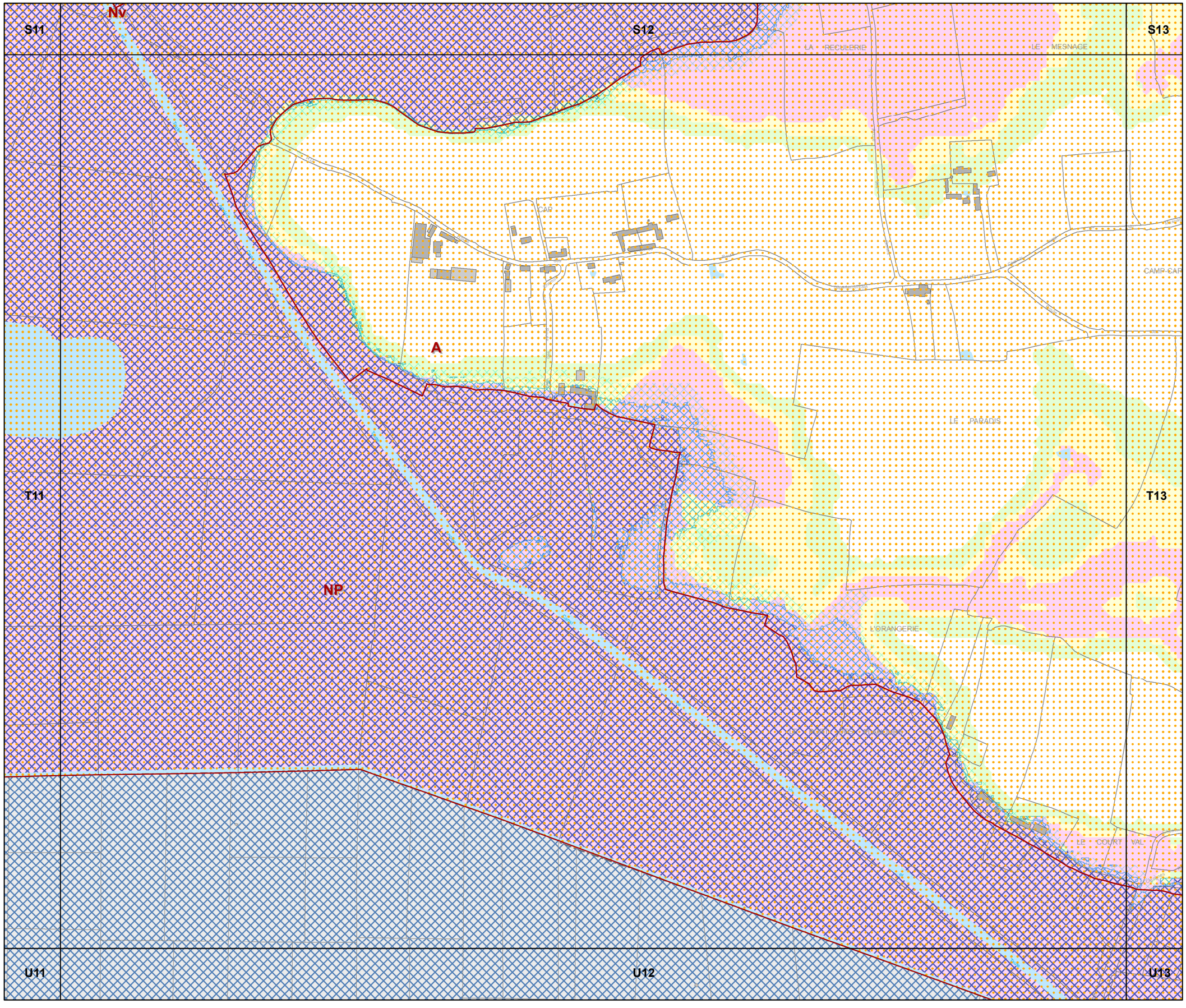

communauté de communes de la Baie du Cotentin

PLU.i

3d1 REGLEMENT GRAPHIQUE et RISQUES NATURELS "EAU"

PLUi de la Baie du Cotentin

1 / 5 000

T12

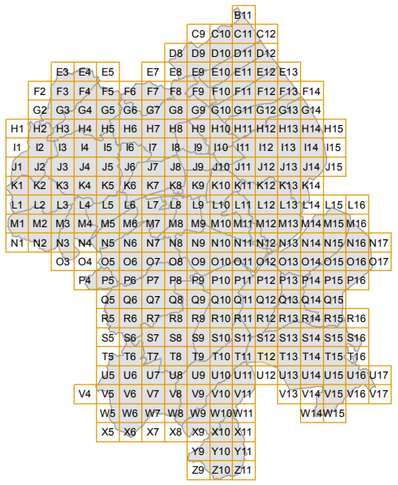

N

0 50 100 200 Mètres

agence schneider

communauté de communes de la Baie du Cotentin

PLU.i

3d1 REGLEMENT GRAPHIQUE et RISQUES NATURELS "EAU"

PLUi de la Baie du Cotentin

1 / 5 000

T13

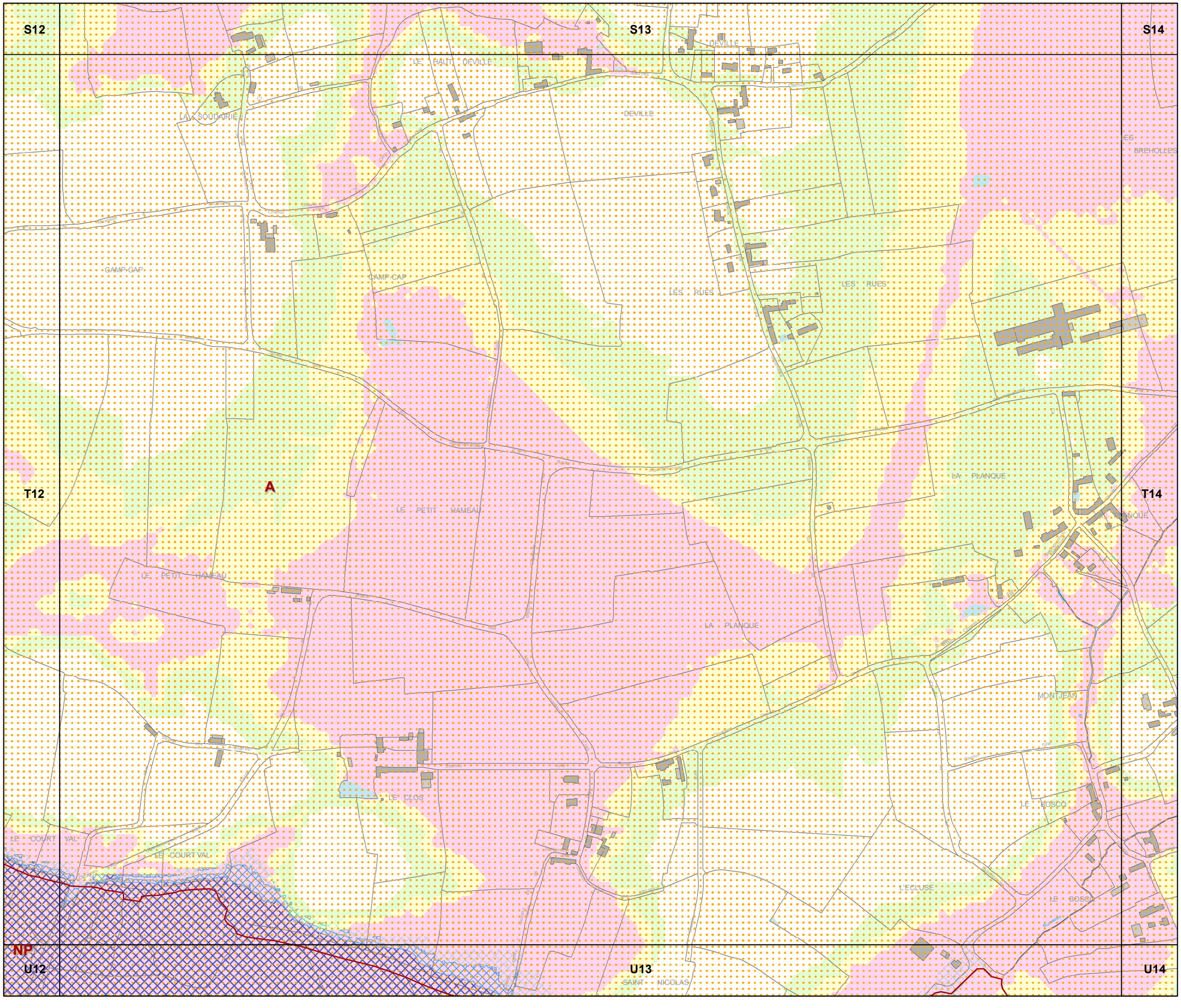

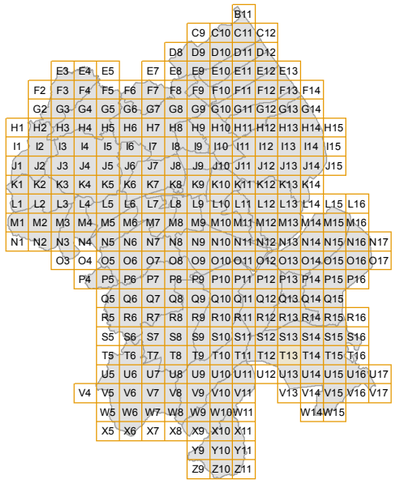

N

0 50 100 200 Mètres

agence schneider

communauté de communes de la Baie du Cotentin

PLU.i

3d1 REGLEMENT GRAPHIQUE et RISQUES NATURELS "EAU"

PLUi de la Baie du Cotentin

1 / 5 000

T14

S13 S14 S15

T13 T15

U13 U14 U15

UZb

UEv

UE

LES BREHOLLES

LES RUETTES

MOLPIED

LE RATA

LA GOUCELLERIE

LA CONTE

MONTJEAN

TOURNIERE

LA MALADRE

BRISEVAL

LE BOSCO

LE HAUT GROUAS



N

0 50 100 200 Mètres

agence schneider

S14 S15 S16

T14 T16

U14 U15 U16

UGc

UEv

UGb

1AUG

Nv

A

Az

NP

LE BOURG

LES GALTERIES

LA BOURDONNERIE

LA GOUBAUDERIE

LA VIVERIE

LE RATA

LA CONTE

BRISEVAL

LE CLOS DU MONT

BRISEVAL

communauté de communes de la Baie du Cotentin

PLU.i

3d1 REGLEMENT GRAPHIQUE et RISQUES NATURELS "EAU"

PLUi de la Baie du Cotentin

1 / 5 000

T15

B11
C9 C10 C11 C12
D8 D9 D10 D11 D12
E3 E4 E5 E7 E8 E9 E10 E11 E12 E13
F2 F3 F4 F5 F6 F7 F8 F9 F10 F11 F12 F13 F14
G2 G3 G4 G5 G6 G7 G8 G9 G10 G11 G12 G13 G14
H1 H2 H3 H4 H5 H6 H7 H8 H9 H10 H11 H12 H13 H14 H15
I1 I2 I3 I4 I5 I6 I7 I8 I9 I10 I11 I12 I13 I14 I15
J1 J2 J3 J4 J5 J6 J7 J8 J9 J10 J11 J12 J13 J14 J15
K1 K2 K3 K4 K5 K6 K7 K8 K9 K10 K11 K12 K13 K14
L1 L2 L3 L4 L5 L6 L7 L8 L9 L10 L11 L12 L13 L14 L15 L16
M1 M2 M3 M4 M5 M6 M7 M8 M9 M10 M11 M12 M13 M14 M15 M16
N1 N2 N3 N4 N5 N6 N7 N8 N9 N10 N11 N12 N13 N14 N15 N16 N17
O3 O4 O5 O6 O7 O8 O9 O10 O11 O12 O13 O14 O15 O16 O17
P4 P5 P6 P7 P8 P9 P10 P11 P12 P13 P14 P15 P16
Q5 Q6 Q7 Q8 Q9 Q10 Q11 Q12 Q13 Q14 Q15
R5 R6 R7 R8 R9 R10 R11 R12 R13 R14 R15 R16
S5 S6 S7 S8 S9 S10 S11 S12 S13 S14 S15 S16
T5 T6 T7 T8 T9 T10 T11 T12 T13 T14 T15 T16
U5 U6 U7 U8 U9 U10 U11 U12 U13 U14 U15 U16 U17
V4 V5 V6 V7 V8 V9 V10 V11 V13 V14 V15 V16 V17
W5 W6 W7 W8 W9 W10 W11 W14 W15
X5 X6 X7 X8 X9 X10 X11
Y9 Y10 Y11
Z9 Z10 Z11

N

0 50 100 200 Mètres

agence schneider

S15

S16

NP

NP

A

T15

A

NP

U15

U16

U17

PLU.i

communauté de communes de la Baie du Cotentin

3d1 REGLEMENT GRAPHIQUE et RISQUES NATURELS "EAU"

PLUi de la Baie du Cotentin

1 / 5 000

T16

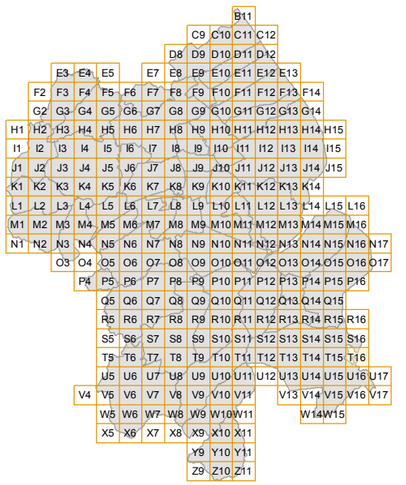

N

0 50 100 200 Mètres

agence schneider

communauté de communes de la Baie du Cotentin

PLU.i

3d1 REGLEMENT GRAPHIQUE et RISQUES NATURELS "EAU"

PLUi de la Baie du Cotentin

1 / 5 000

U5

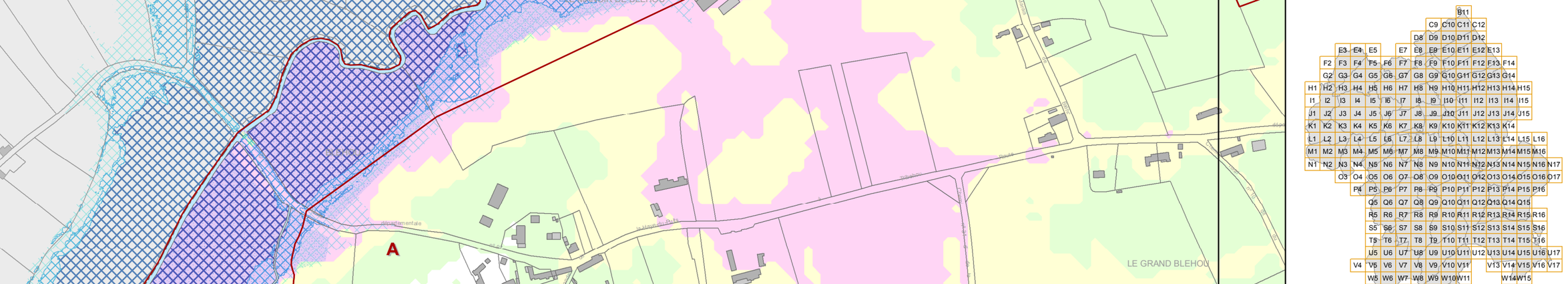

N

0 50 100 200 Mètres

agence schneider

communauté de communes de la Baie du Cotentin

PLU.i

3d1 REGLEMENT GRAPHIQUE et RISQUES NATURELS "EAU"

PLUi de la Baie du Cotentin

1 / 5 000

U6

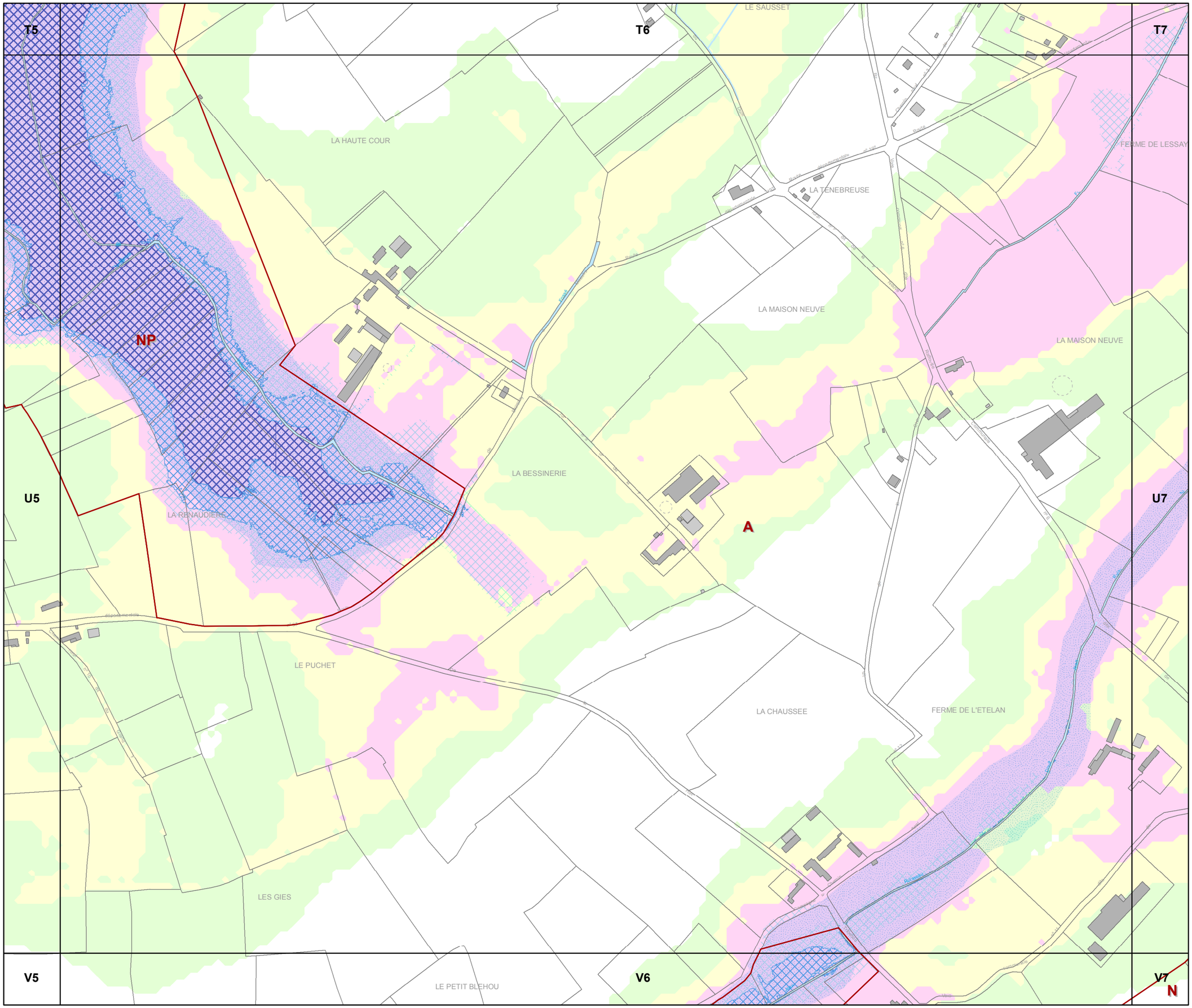

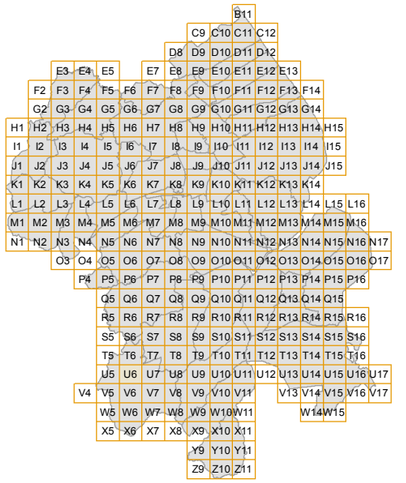

N

0 50 100 200 Mètres

agence schneider

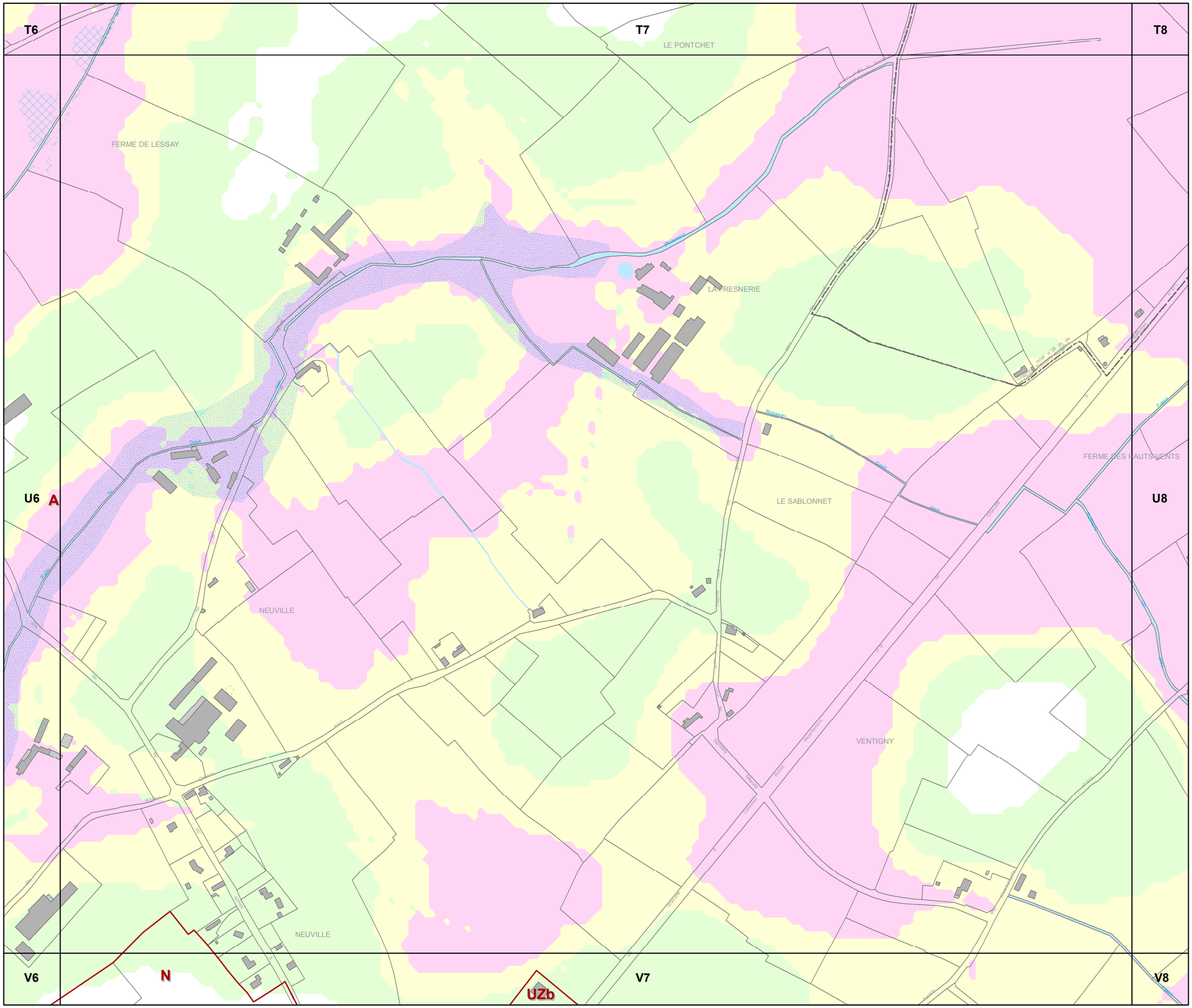

PLU.i

communauté de communes de la Baie du Cotentin

3d1 REGLEMENT GRAPHIQUE et RISQUES NATURELS "EAU"

PLUi de la Baie du Cotentin

1 / 5 000

U7

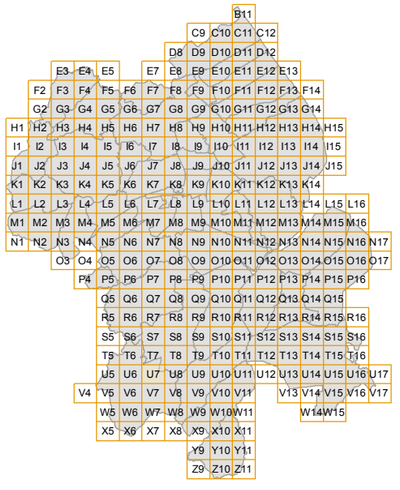

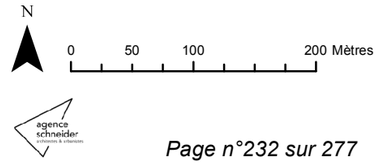

agence schneider

T7

T8

T9

U7

U9

V7

V8

V9

A

CULOT

LA PIRE LANDE

FERME DES HAUTS VENTS

VILLAGE DE CULOT

LA TREMBLERIE

LA GRAIRIE

LA CLAIRIERE

communauté de communes de la Baie du Cotentin

PLU.i

3d1 REGLEMENT GRAPHIQUE et RISQUES NATURELS "EAU"

PLUi de la Baie du Cotentin

1 / 5 000

U8

B11
C9 C10 C11 C12
D8 D9 D10 D11 D12
E3 E4 E5 E7 E8 E9 E10 E11 E12 E13
F2 F3 F4 F5 F6 F7 F8 F9 F10 F11 F12 F13 F14
G2 G3 G4 G5 G6 G7 G8 G9 G10 G11 G12 G13 G14
H1 H2 H3 H4 H5 H6 H7 H8 H9 H10 H11 H12 H13 H14 H15
I1 I2 I3 I4 I5 I6 I7 I8 I9 I10 I11 I12 I13 I14 I15
J1 J2 J3 J4 J5 J6 J7 J8 J9 J10 J11 J12 J13 J14 J15
K1 K2 K3 K4 K5 K6 K7 K8 K9 K10 K11 K12 K13 K14
L1 L2 L3 L4 L5 L6 L7 L8 L9 L10 L11 L12 L13 L14 L15 L16
M1 M2 M3 M4 M5 M6 M7 M8 M9 M10 M11 M12 M13 M14 M15 M16
N1 N2 N3 N4 N5 N6 N7 N8 N9 N10 N11 N12 N13 N14 N15 N16 N17
O3 O4 O5 O6 O7 O8 O9 O10 O11 O12 O13 O14 O15 O16 O17
P4 P5 P6 P7 P8 P9 P10 P11 P12 P13 P14 P15 P16
Q5 Q6 Q7 Q8 Q9 Q10 Q11 Q12 Q13 Q14 Q15
R5 R6 R7 R8 R9 R10 R11 R12 R13 R14 R15 R16
S5 S6 S7 S8 S9 S10 S11 S12 S13 S14 S15 S16
T5 T6 T7 T8 T9 T10 T11 T12 T13 T14 T15 T16
U5 U6 U7 U8 U9 U10 U11 U12 U13 U14 U15 U16 U17
V4 V5 V6 V7 V8 V9 V10 V11 V13 V14 V15 V16 V17
W5 W6 W7 W8 W9 W10 W11 W14 W15
X5 X6 X7 X8 X9 X10 X11
Y9 Y10 Y11
Z9 Z10 Z11

N

0 50 100 200 Mètres

agence schneider architecture & urbanisme

communauté de communes de la Baie du Cotentin

PLU.i

3d1 REGLEMENT GRAPHIQUE et RISQUES NATURELS "EAU"

PLUi de la Baie du Cotentin

1 / 5 000

U9

T8 T9 T10

U8 U10

V8 V9 V10

Az

A

NP

2AUG

UE

UEv

UGb

LE MESNIL

LA PIRELANDE

LE FLAGUET

LES CARRIERES

LES BONNERIES

LE PRIEURE

LA RIVERETTE

HOTOT

LA ROSETTERIE

LA CLAIRIERE

LA MESLIERE

LA SEMELLERIE

LA CROIX CHAPEAUX

B11
C9 C10 C11 C12
D8 D9 D10 D11 D12
E3 E4 E5 E7 E8 E9 E10 E11 E12 E13
F2 F3 F4 F5 F6 F7 F8 F9 F10 F11 F12 F13 F14
G2 G3 G4 G5 G6 G7 G8 G9 G10 G11 G12 G13 G14
H1 H2 H3 H4 H5 H6 H7 H8 H9 H10 H11 H12 H13 H14 H15
I1 I2 I3 I4 I5 I6 I7 I8 I9 I10 I11 I12 I13 I14 I15
J1 J2 J3 J4 J5 J6 J7 J8 J9 J10 J11 J12 J13 J14 J15
K1 K2 K3 K4 K5 K6 K7 K8 K9 K10 K11 K12 K13 K14
L1 L2 L3 L4 L5 L6 L7 L8 L9 L10 L11 L12 L13 L14 L15 L16
M1 M2 M3 M4 M5 M6 M7 M8 M9 M10 M11 M12 M13 M14 M15 M16
N1 N2 N3 N4 N5 N6 N7 N8 N9 N10 N11 N12 N13 N14 N15 N16 N17
O3 O4 O5 O6 O7 O8 O9 O10 O11 O12 O13 O14 O15 O16 O17
P4 P5 P6 P7 P8 P9 P10 P11 P12 P13 P14 P15 P16
Q5 Q6 Q7 Q8 Q9 Q10 Q11 Q12 Q13 Q14 Q15
R5 R6 R7 R8 R9 R10 R11 R12 R13 R14 R15 R16
S5 S6 S7 S8 S9 S10 S11 S12 S13 S14 S15 S16
T5 T6 T7 T8 T9 T10 T11 T12 T13 T14 T15 T16
U5 U6 U7 U8 U9 U10 U11 U12 U13 U14 U15 U16 U17
V4 V5 V6 V7 V8 V9 V10 V11 V13 V14 V15 V16 V17
W5 W6 W7 W8 W9 W10 W11 W14 W15
X5 X6 X7 X8 X9 X10 X11
Y9 Y10 Y11
Z9 Z10 Z11

N

0 50 100 200 Mètres

agence schneider architecture & urbanisme

communauté de communes de la Baie du Cotentin

PLU.i

3d1 REGLEMENT GRAPHIQUE et RISQUES NATURELS "EAU"

PLUi de la Baie du Cotentin

1 / 5 000

U10

T9 T10 T11

U9 U11

V9 V10 V11

LE PRIEURE

LA COUTURE

LA RIVERETTE

ROUGEVILLE

LE MANOIR

A

NP

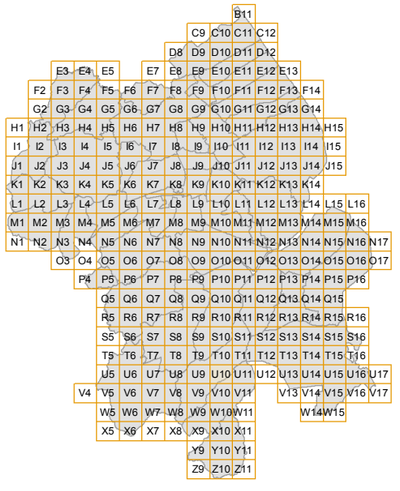

N

0 50 100 200 Mètres

agence schneider

T10

T11

T12

U10

NP

U12

A

V10

V11

communauté de communes de la Baie du Cotentin

PLU.i

3d1 REGLEMENT GRAPHIQUE et RISQUES NATURELS "EAU"

PLUi de la Baie du Cotentin

1 / 5 000

U11

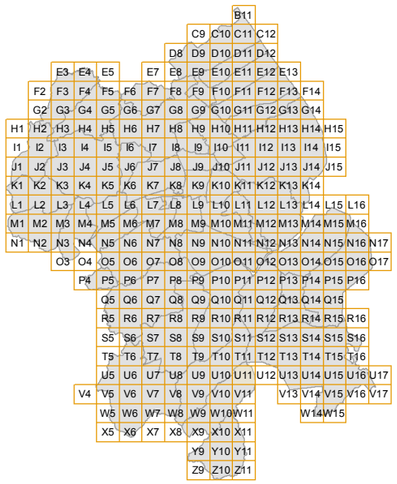

N

0 50 100 200 Mètres

agence schneider

T11

T12

T13

NP

U11

U13

NP

V11

V13

PLU.i

communauté de communes de la Baie du Cotentin

3d1 REGLEMENT GRAPHIQUE et RISQUES NATURELS "EAU"

PLUi de la Baie du Cotentin

1 / 5 000

U12

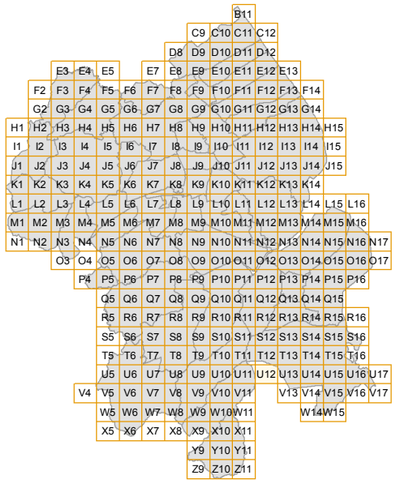

N

0 50 100 200 Mètres

agence schneider

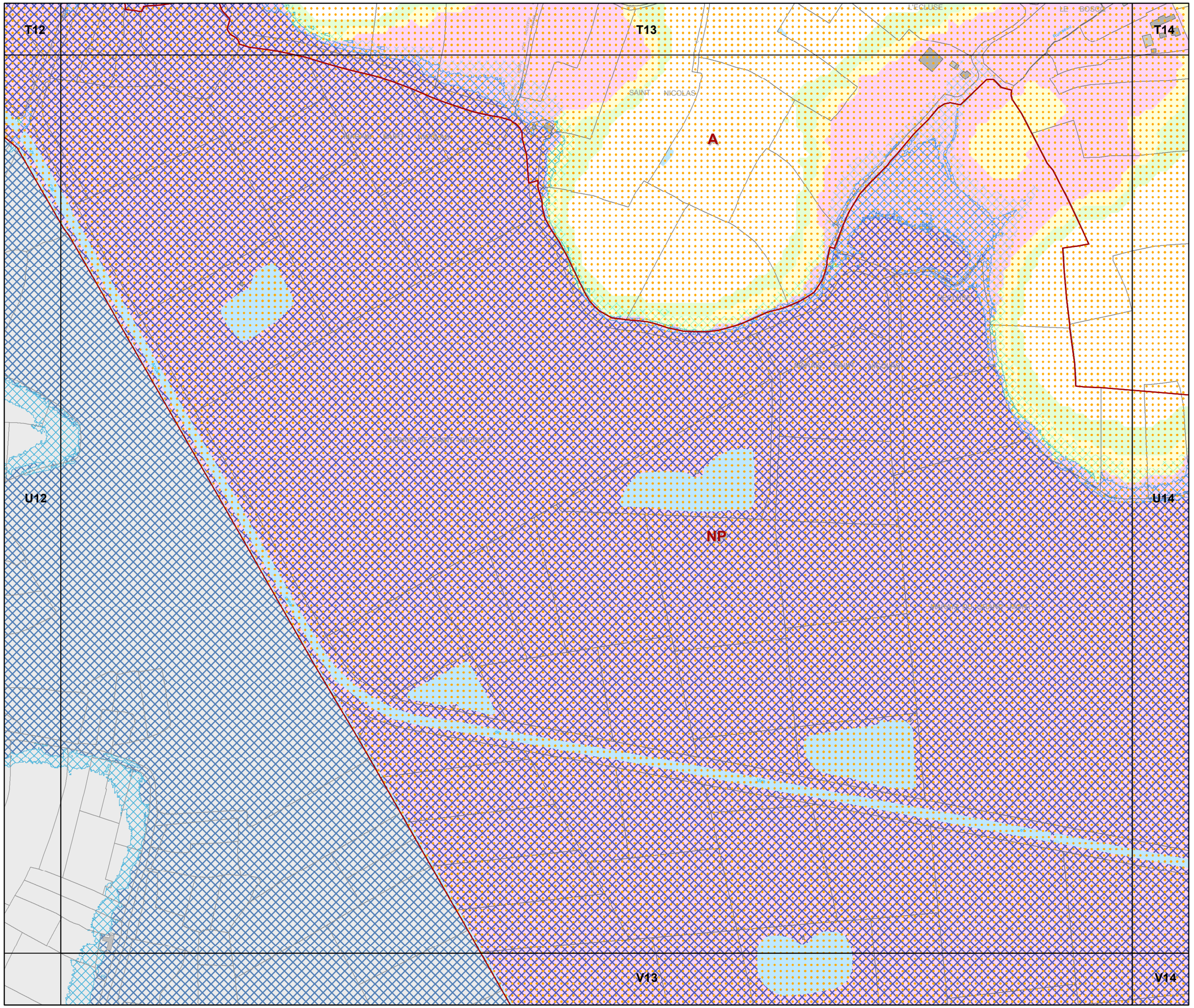

communauté de communes de la Baie du Cotentin

PLU.i

3d1 REGLEMENT GRAPHIQUE et RISQUES NATURELS "EAU"

PLUi de la Baie du Cotentin

1 / 5 000

U13

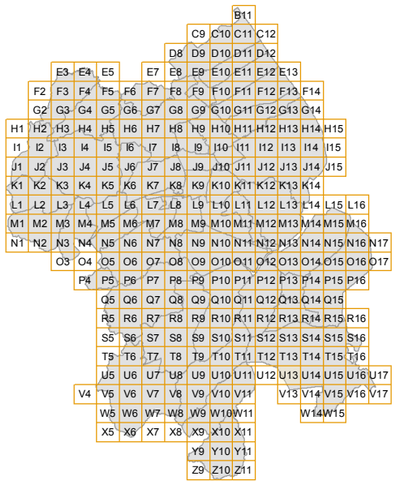



agence schneider

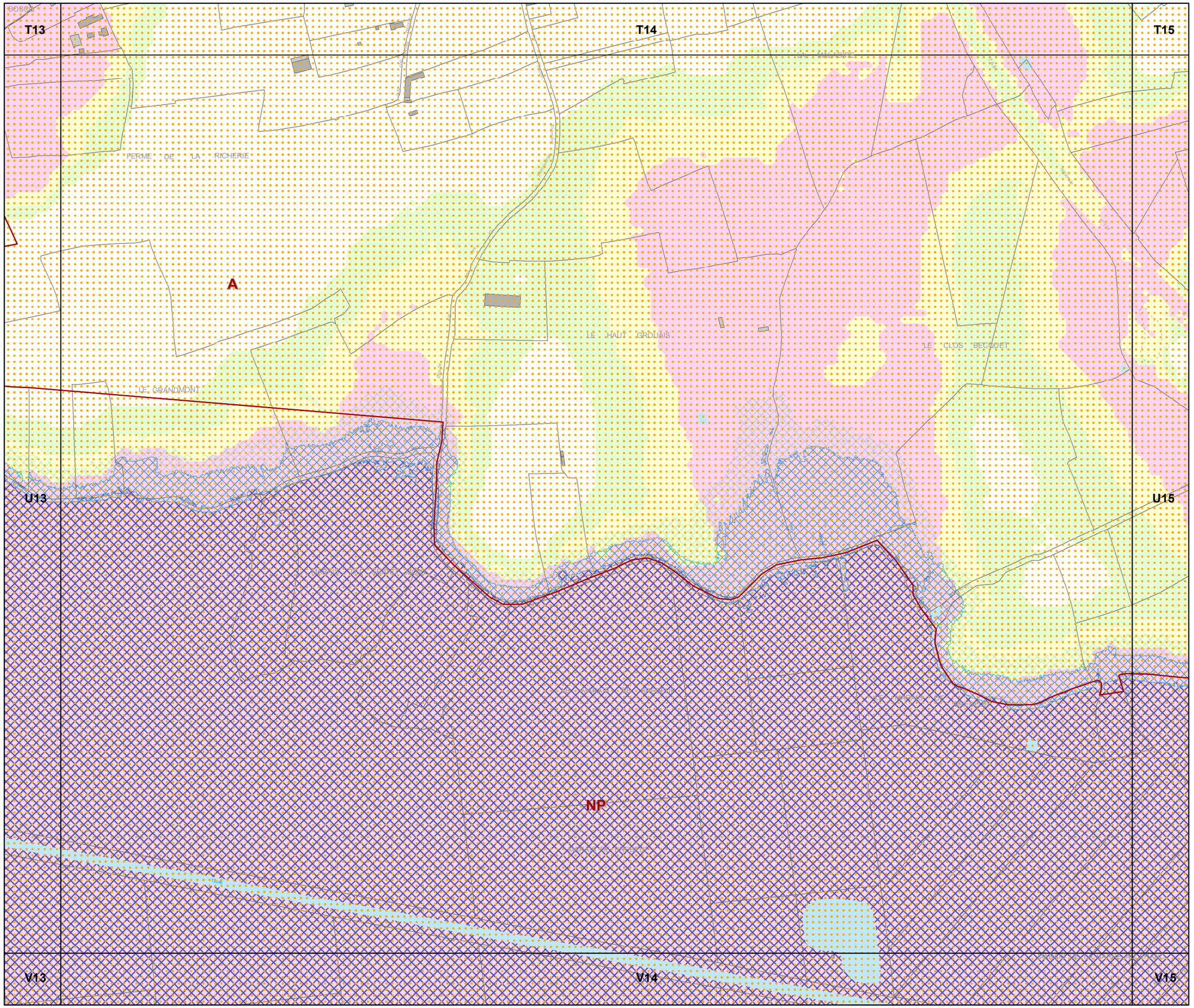

PLU.i

communauté de communes de la Baie du Cotentin

3d1 REGLEMENT GRAPHIQUE et RISQUES NATURELS "EAU"

PLUi de la Baie du Cotentin

1 / 5 000

U14

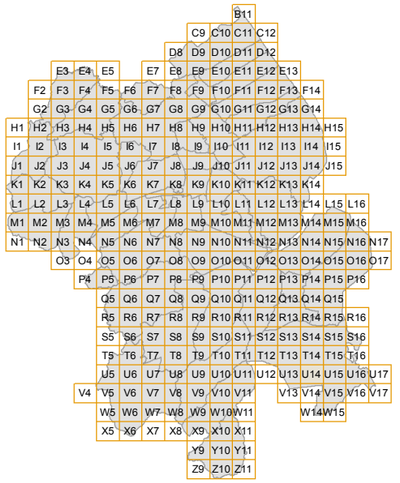



agence schneider

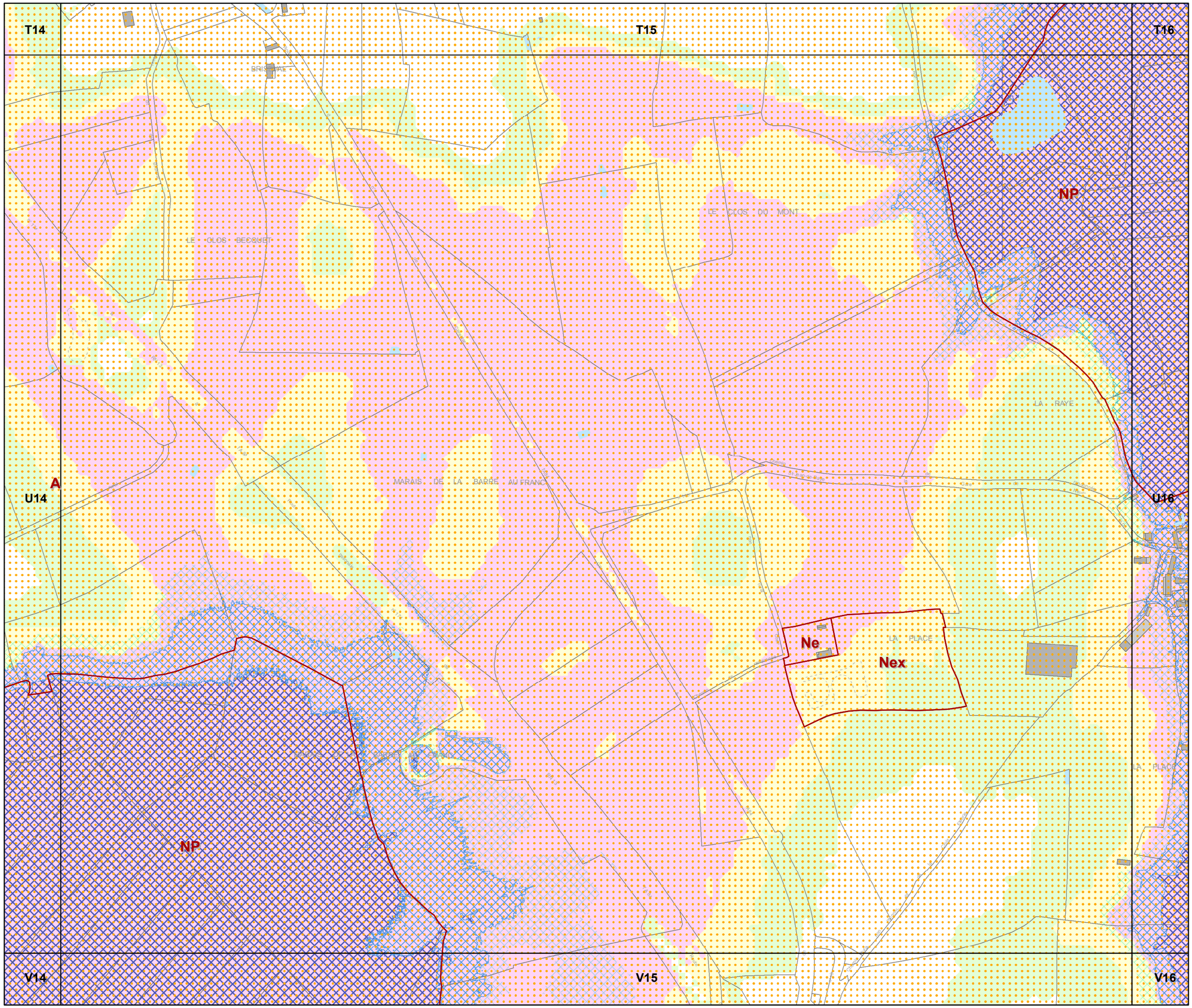

PLU.i

communauté de communes de la Baie du Cotentin

3d1 REGLEMENT GRAPHIQUE et RISQUES NATURELS "EAU"

PLUi de la Baie du Cotentin

1 / 5 000

U15

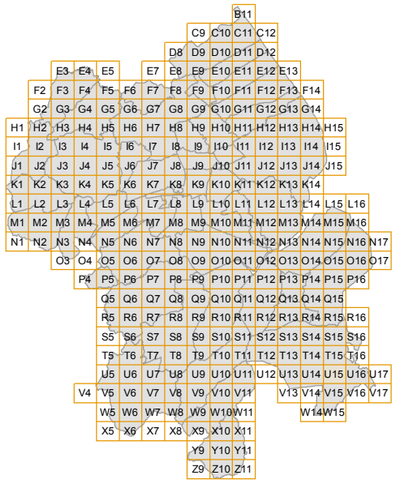

N

0 50 100 200 Mètres

agence schneider

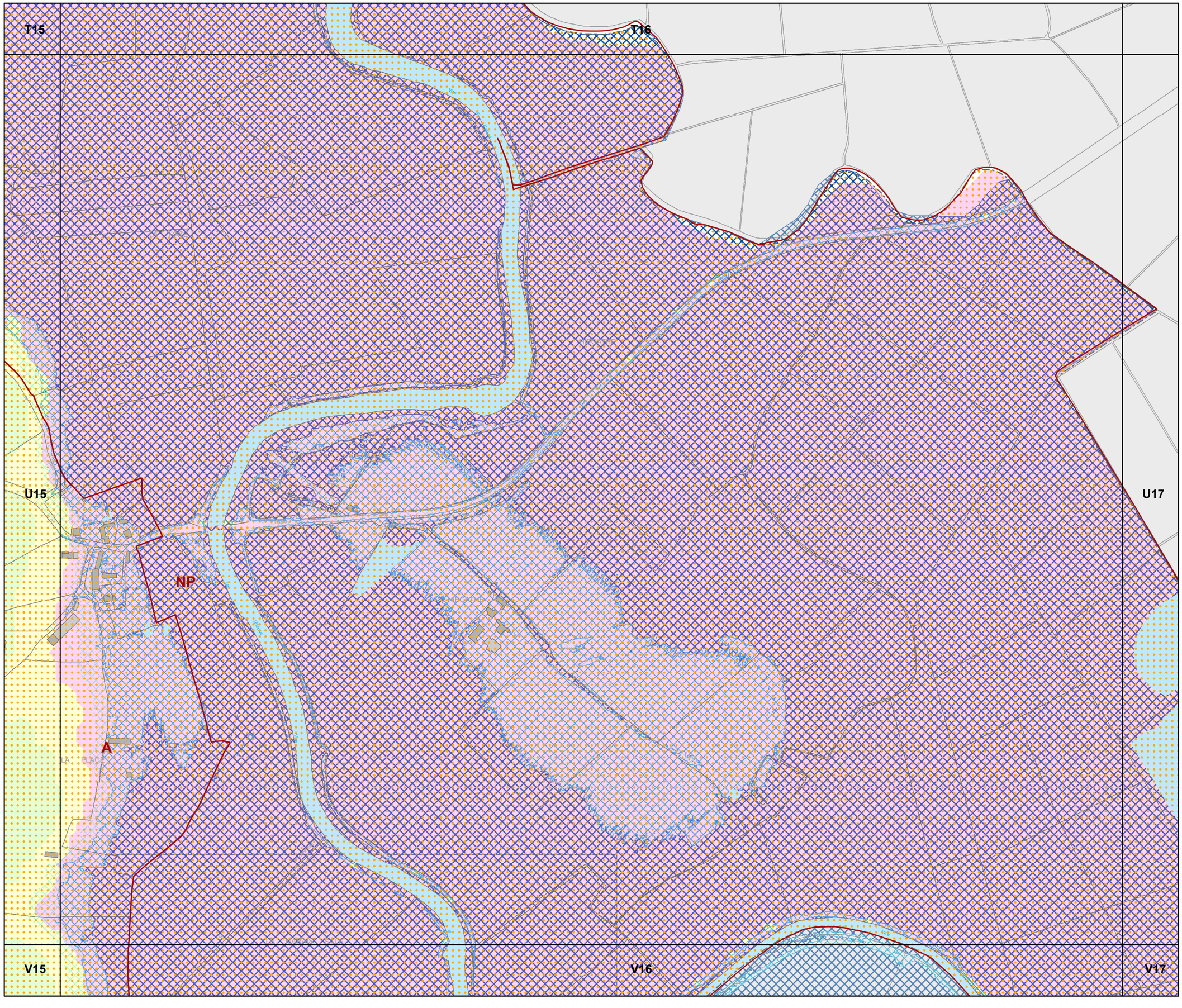

communauté de communes de la Baie du Cotentin

PLU.i

3d1 REGLEMENT GRAPHIQUE et RISQUES NATURELS "EAU"

PLUi de la Baie du Cotentin

1 / 5 000

U16

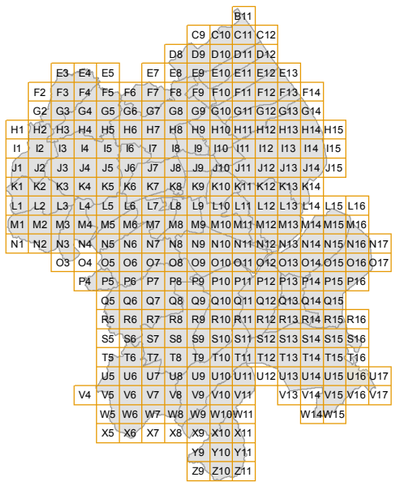

N

0 50 100 200 Mètres

agence schneider

T16

NP

U16

NP

V16

V17

communauté de communes de la Baie du Cotentin

PLU.i

3d1 REGLEMENT GRAPHIQUE et RISQUES NATURELS "EAU"

PLUi de la Baie du Cotentin

1 / 5 000

U17

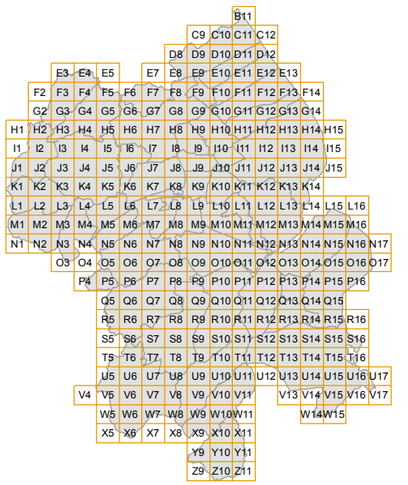

N

0 50 100 200 Mètres

agence schneider urbanisme & urbanistes

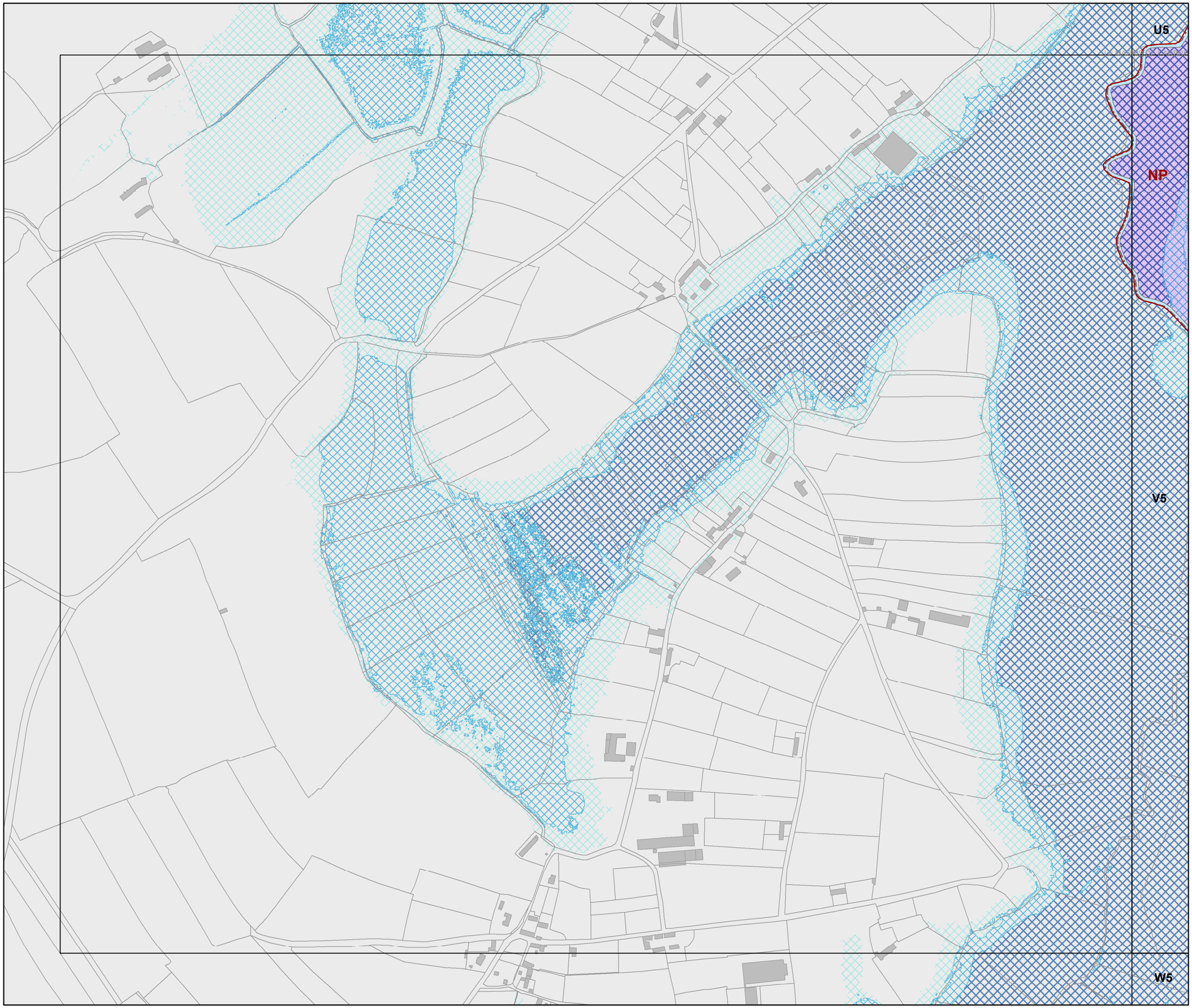

communauté de communes de la Baie du Cotentin

PLU.i

3d1 REGLEMENT GRAPHIQUE et RISQUES NATURELS "EAU"

PLUi de la Baie du Cotentin

1 / 5 000

V4

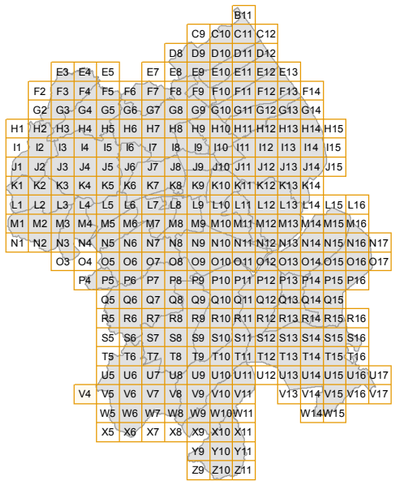

N

0 50 100 200 Mètres

agence schneider architecture & urbanisme

communauté de communes de la Baie du Cotentin

PLU.i

3d1 REGLEMENT GRAPHIQUE et RISQUES NATURELS "EAU"

PLUi de la Baie du Cotentin

1 / 5 000

V5

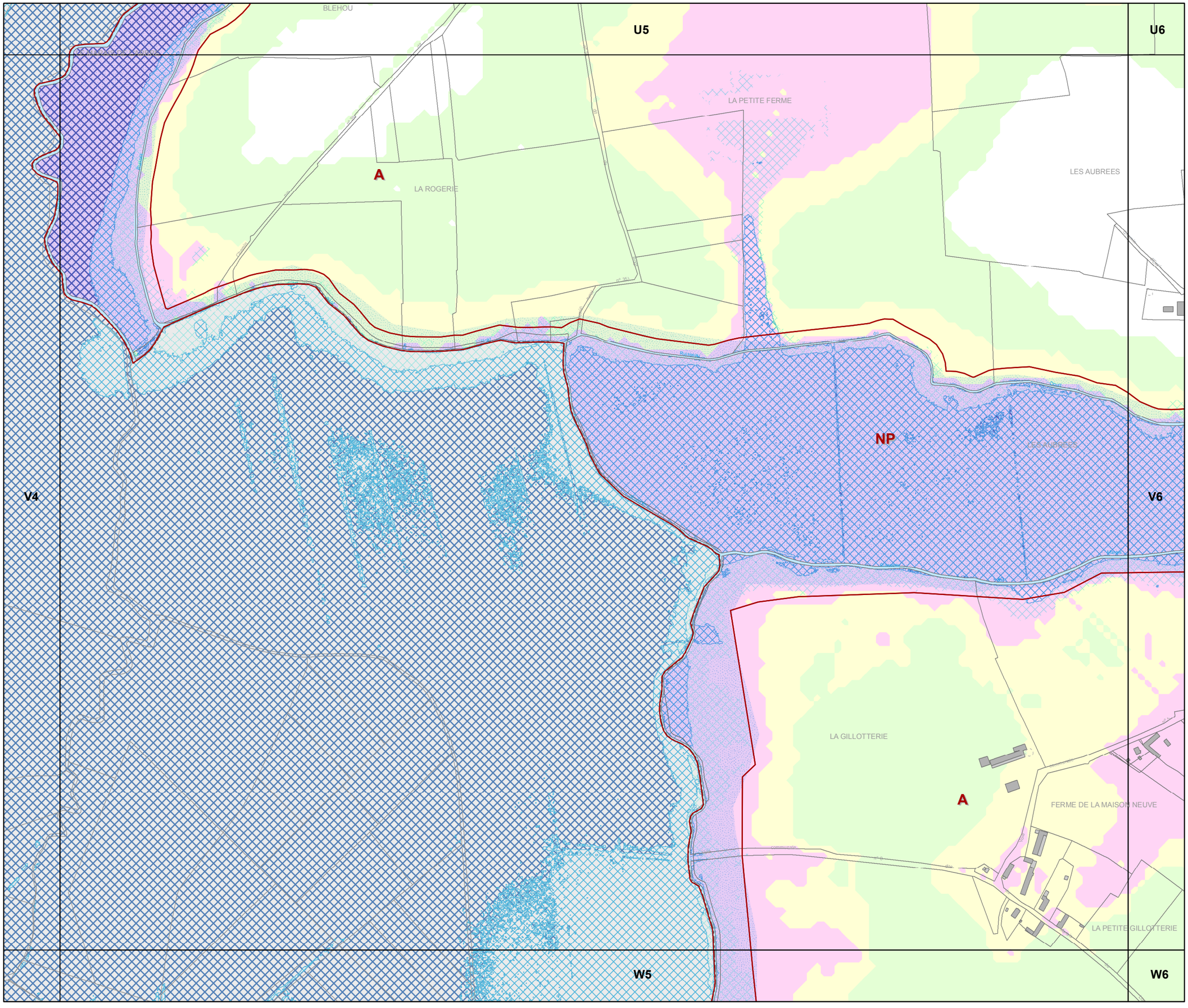



N

0 50 100 200 Mètres

egence schneider

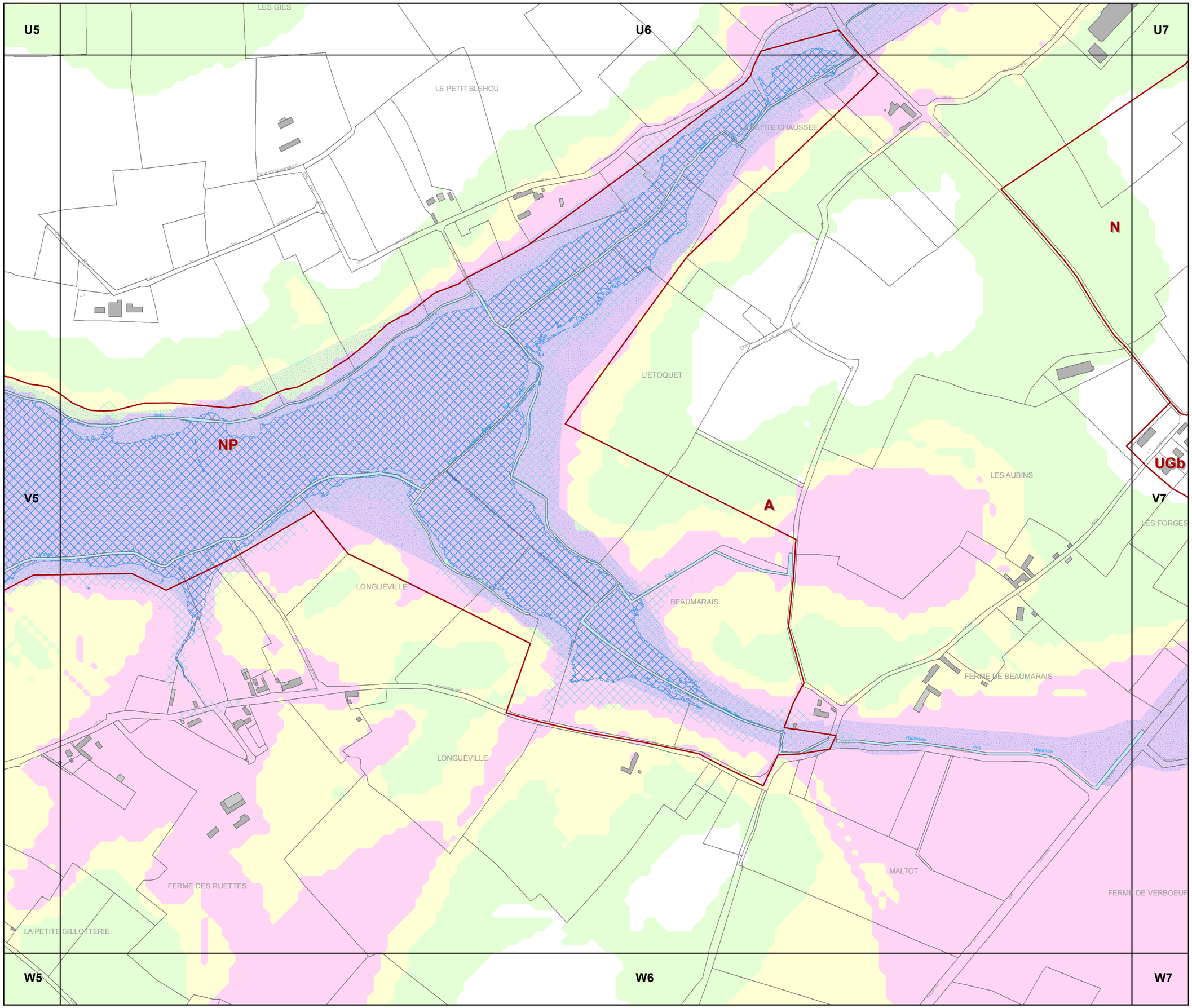

communauté de communes de la Baie du Cotentin

PLU.i

3d1 REGLEMENT GRAPHIQUE et RISQUES NATURELS "EAU"

PLUi de la Baie du Cotentin

1 / 5 000

V6

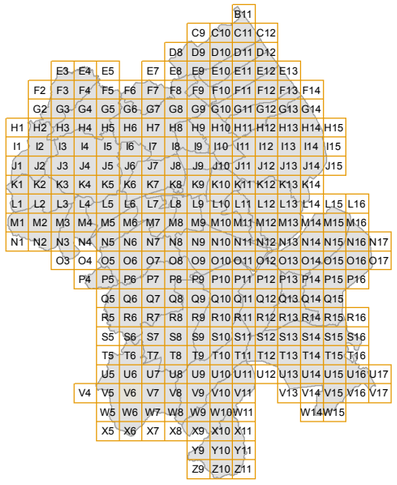

N

0 50 100 200 Mètres

agence schneider

communauté de communes de la Baie du Cotentin

PLU.i

3d1 REGLEMENT GRAPHIQUE et RISQUES NATURELS "EAU"

PLUi de la Baie du Cotentin

1 / 5 000

V7

U6 U7 U8

V6 V8

W6 W7 W8

N

1AUG

UZb

1AUZb

A

UE

UEv

AUG

UEv

UGb

UEv

2AUG

A

A

N

NEUVILLE

LES FORGES

LES FORGES

LES CHATELETS

LA BASSERIE

CULOT

LES CRUTTES

LES PINS

CHATEAU DE BOISGRIMOT

FERME DE VERBOEUF

BOURG

LE BOURG

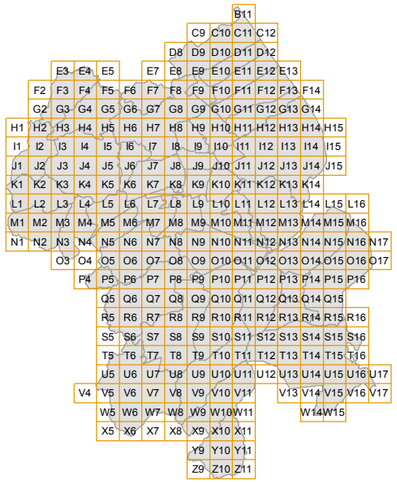

N

0 50 100 200 Mètres

agence schneider architecture & urbanisme

communauté de communes de la Baie du Cotentin

PLU.i

3d1 REGLEMENT GRAPHIQUE et RISQUES NATURELS "EAU"

PLUi de la Baie du Cotentin

1 / 5 000

V8

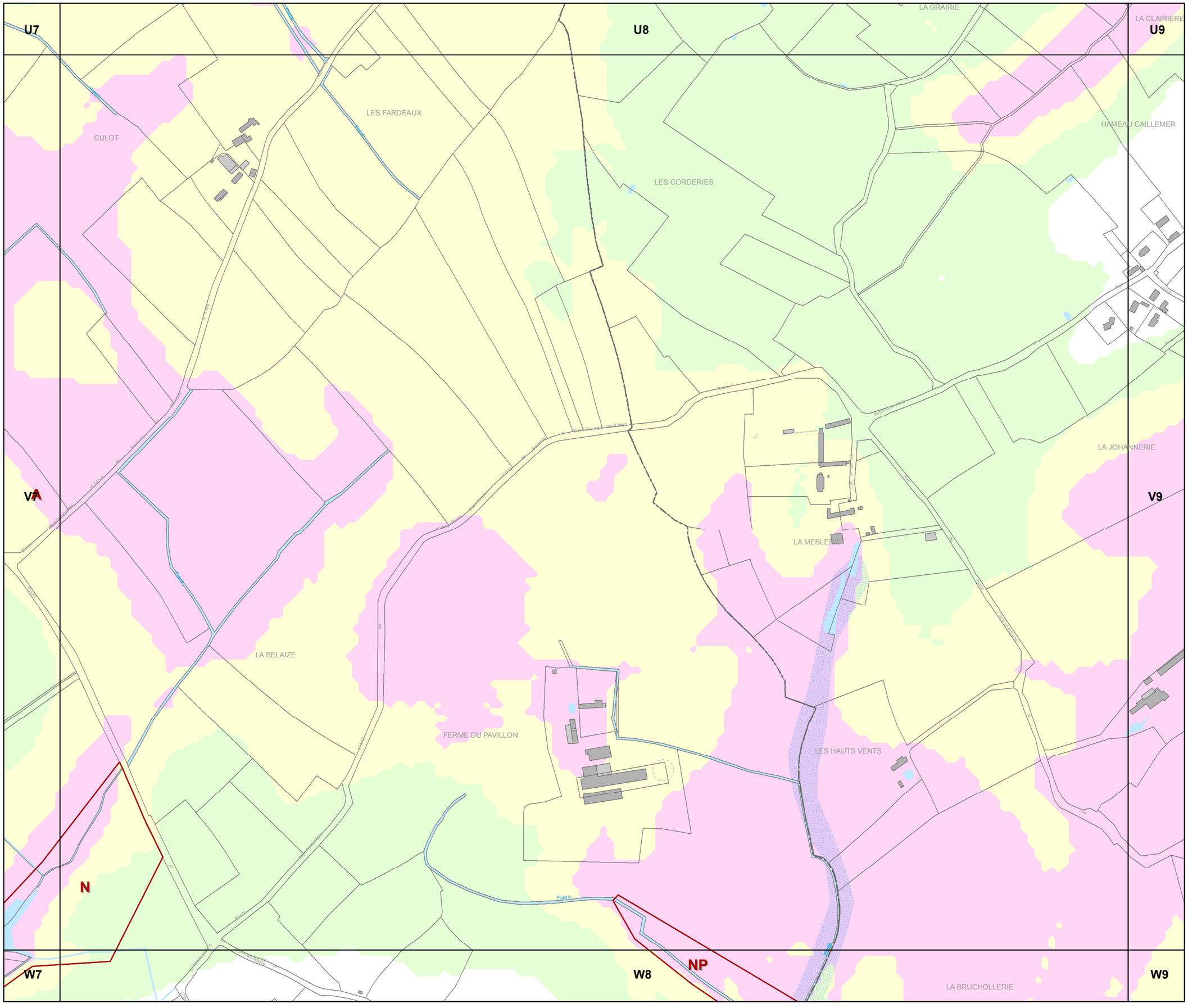

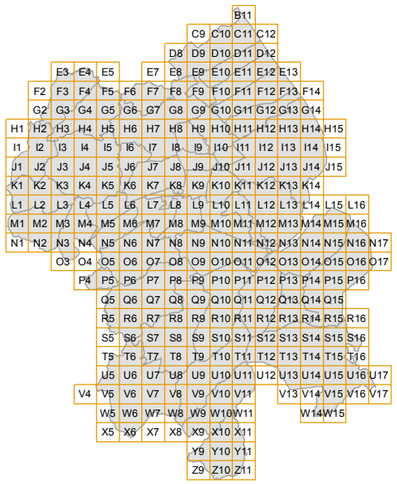

N

0 50 100 200 Mètres

agence schneider

communauté de communes de la Baie du Cotentin

PLU.i

3d1 REGLEMENT GRAPHIQUE et RISQUES NATURELS "EAU"

PLUi de la Baie du Cotentin

1 / 5 000

V9

U8 U9 U10 V8 V10 W8 W9 W10

LA CLAIRIERE
HAMEAU CAILLEMER
HOTOT
HAMEAU CAILLEMER
LA JOHANNERIE
LA LONGUE RUE
LA LONGUE RUE
LA LANDE NOIRE
LA LANDE NOIRE
LES LANDES
LA CORBINERIE
L'EMONDERIE
LES CAMPAGNES
LA CROIX CHAPEAUX
LA BERGERIE
LE DOUIX
LE DOUIX
LA LANDE

UGb
NP
A

B11
C9 C10 C11 C12
D8 D9 D10 D11 D12
E3 E4 E5 E7 E8 E9 E10 E11 E12 E13
F2 F3 F4 F5 F6 F7 F8 F9 F10 F11 F12 F13 F14
G2 G3 G4 G5 G6 G7 G8 G9 G10 G11 G12 G13 G14
H1 H2 H3 H4 H5 H6 H7 H8 H9 H10 H11 H12 H13 H14 H15
I1 I2 I3 I4 I5 I6 I7 I8 I9 I10 I11 I12 I13 I14 I15
J1 J2 J3 J4 J5 J6 J7 J8 J9 J10 J11 J12 J13 J14 J15
K1 K2 K3 K4 K5 K6 K7 K8 K9 K10 K11 K12 K13 K14
L1 L2 L3 L4 L5 L6 L7 L8 L9 L10 L11 L12 L13 L14 L15 L16
M1 M2 M3 M4 M5 M6 M7 M8 M9 M10 M11 M12 M13 M14 M15 M16
N1 N2 N3 N4 N5 N6 N7 N8 N9 N10 N11 N12 N13 N14 N15 N16 N17
O3 O4 O5 O6 O7 O8 O9 O10 O11 O12 O13 O14 O15 O16 O17
P4 P5 P6 P7 P8 P9 P10 P11 P12 P13 P14 P15 P16
Q5 Q6 Q7 Q8 Q9 Q10 Q11 Q12 Q13 Q14 Q15
R5 R6 R7 R8 R9 R10 R11 R12 R13 R14 R15 R16
S5 S6 S7 S8 S9 S10 S11 S12 S13 S14 S15 S16
T5 T6 T7 T8 T9 T10 T11 T12 T13 T14 T15 T16
U5 U6 U7 U8 U9 U10 U11 U12 U13 U14 U15 U16 U17
V4 V5 V6 V7 V8 V9 V10 V11 V13 V14 V15 V16 V17
W5 W6 W7 W8 W9 W10 W11 W14 W15
X5 X6 X7 X8 X9 X10 X11
Y9 Y10 Y11
Z9 Z10 Z11

N

0 50 100 200 Mètres

agence schneider

communauté de communes de la Baie du Cotentin

PLU.i

3d1 REGLEMENT GRAPHIQUE et RISQUES NATURELS "EAU"

PLUi de la Baie du Cotentin

1 / 5 000

V10

U9 U10 U11

V9 V11

W9 W10 W11

NP

A

Az

LA MACONNERIE

LE MANOIR

LE BOSCQ

LA HERVEURIE

RUE DE LA CANNE

LA PLANQUETTE

LA BASLERIE

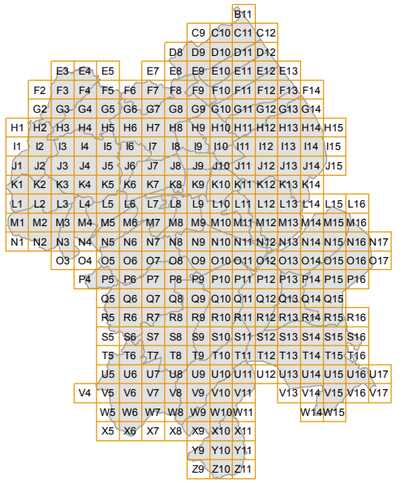

N

0 50 100 200 Mètres

agence schneider architecture & urbanisme

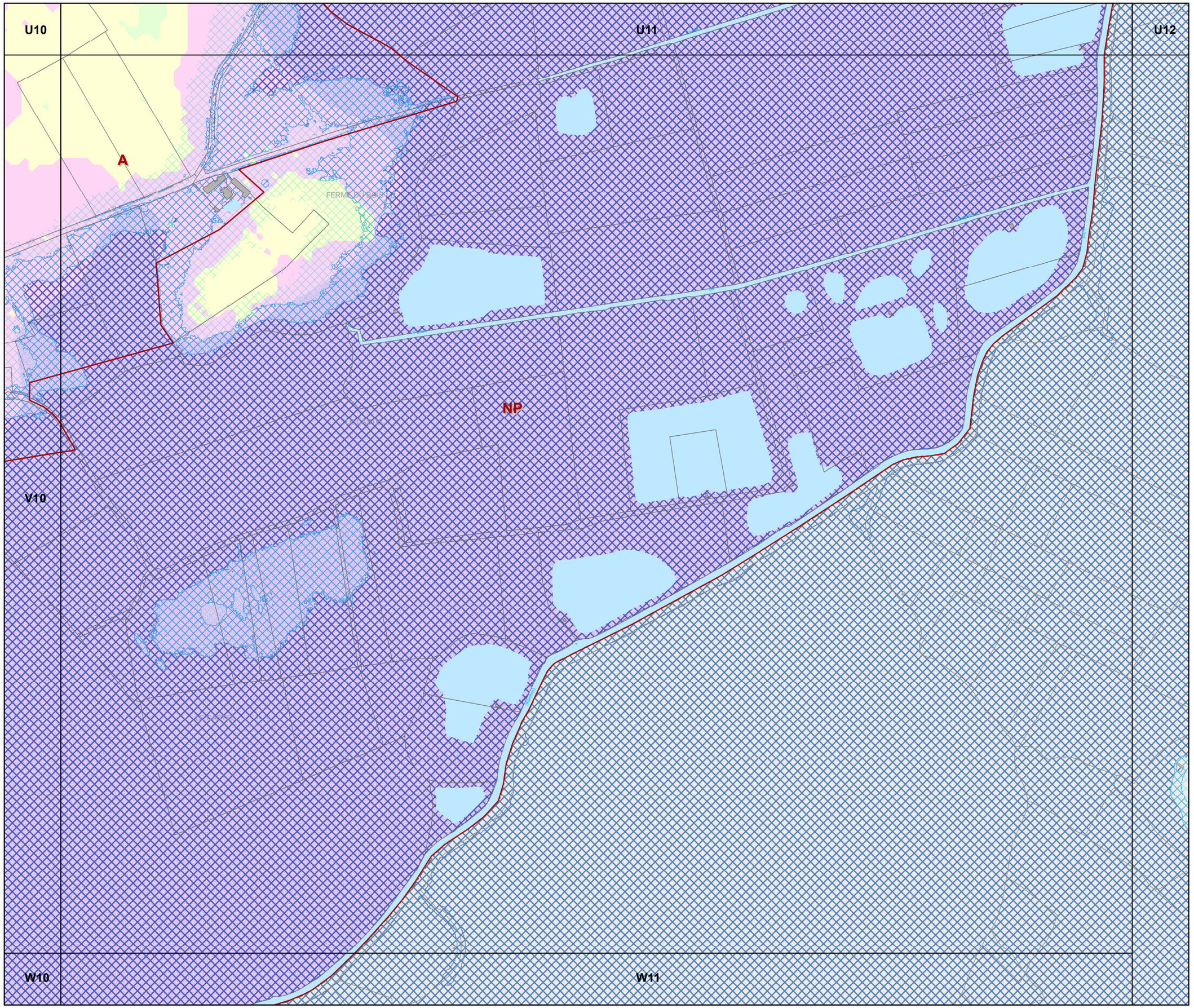

3d1 REGLEMENT GRAPHIQUE et RISQUES NATURELS "EAU"

PLUi de la Baie du Cotentin

1 / 5 000

V11

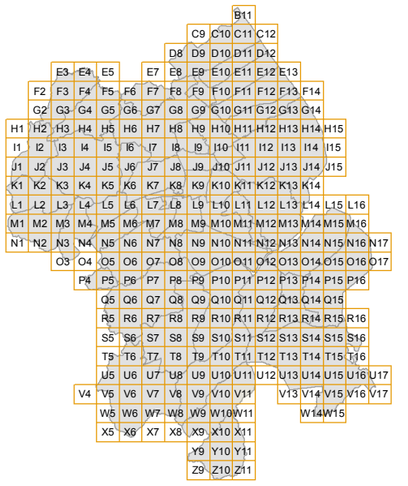

N

0 50 100 200 Mètres

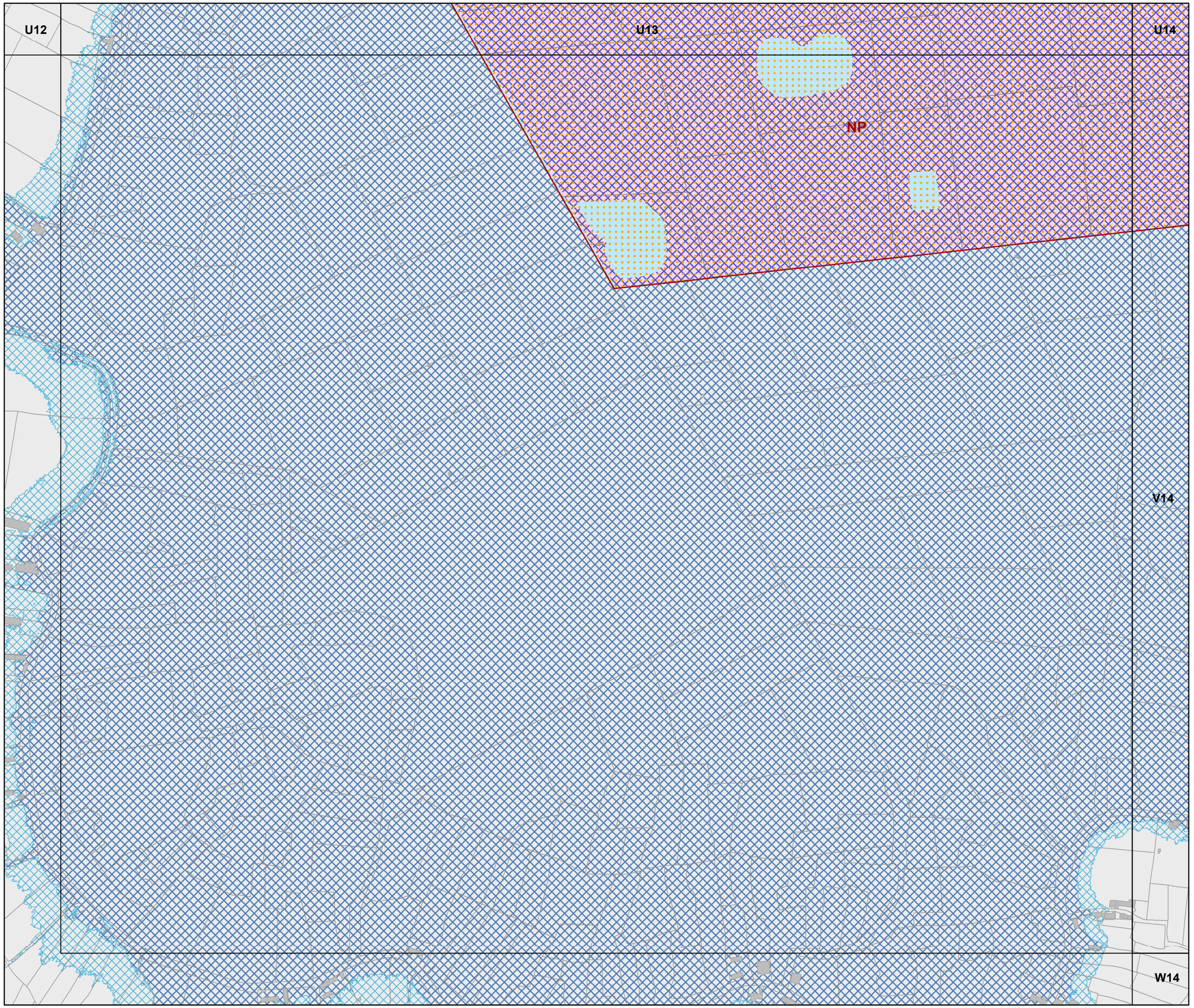

communauté de communes de la Baie du Cotentin

PLU.i

3d1 REGLEMENT GRAPHIQUE et RISQUES NATURELS "EAU"

PLUi de la Baie du Cotentin

1 / 5 000

V13

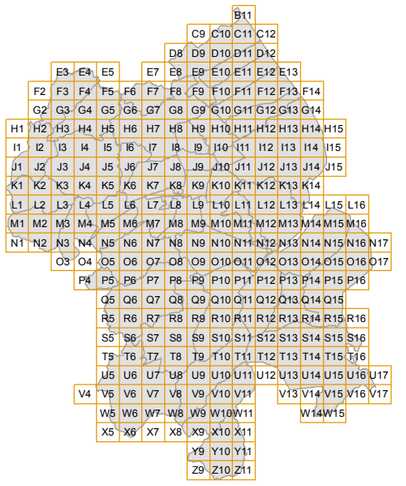

N

0 50 100 200 Mètres

agence schneider architecture & urbanisme

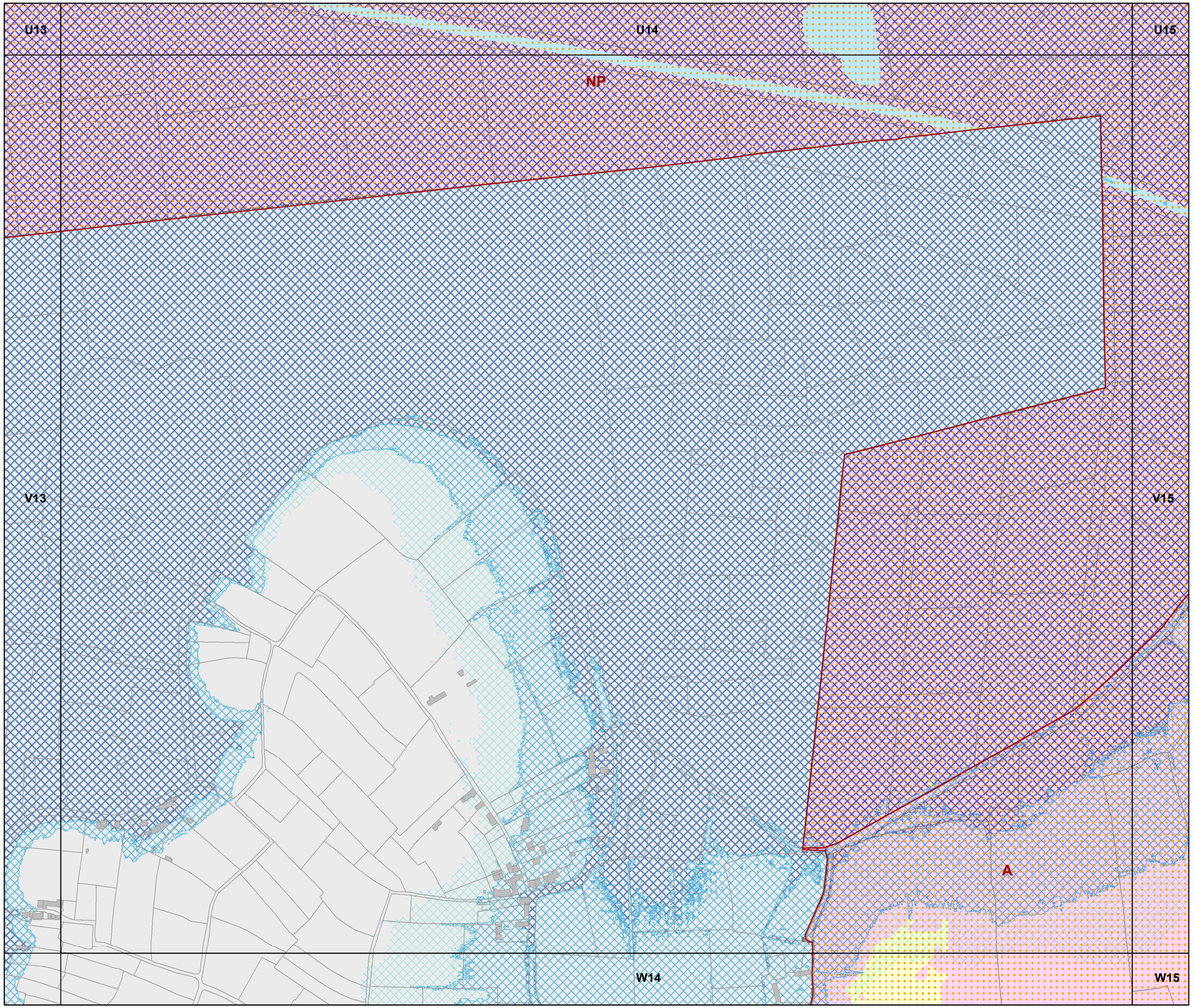

communauté de communes de la Baie du Cotentin

PLU.i

3d1 REGLEMENT GRAPHIQUE et RISQUES NATURELS "EAU"

PLUi de la Baie du Cotentin

1 / 5 000

V14

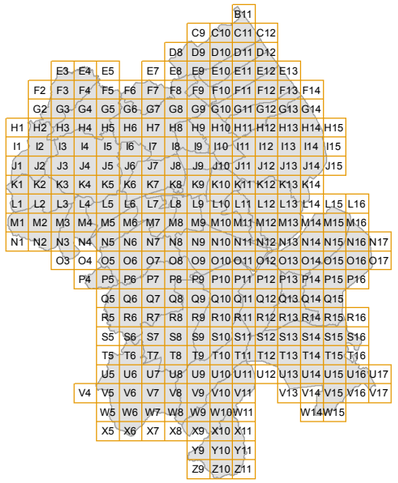

N

0 50 100 200 Mètres

agence schneider

communauté de communes de la Baie du Cotentin

PLU.i

3d1 REGLEMENT GRAPHIQUE et RISQUES NATURELS "EAU"

PLUi de la Baie du Cotentin

1 / 5 000

V15

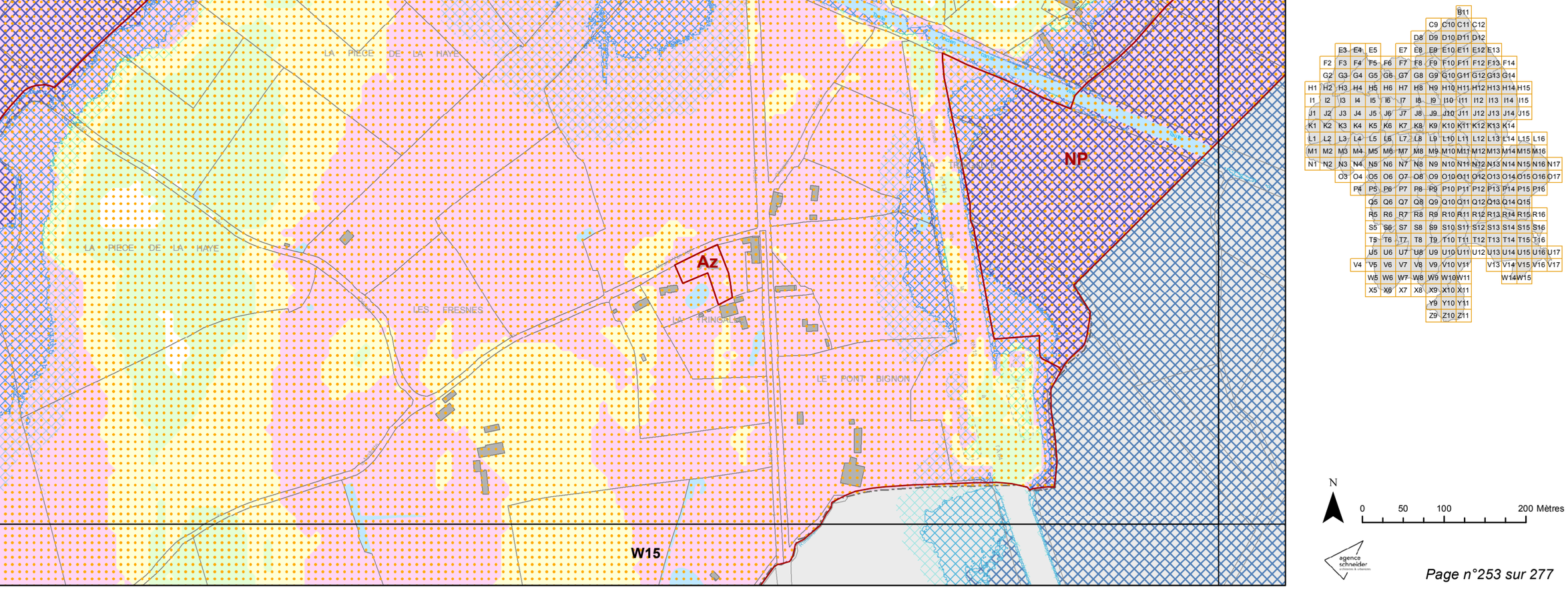

N

0 50 100 200 Mètres

agence schneider

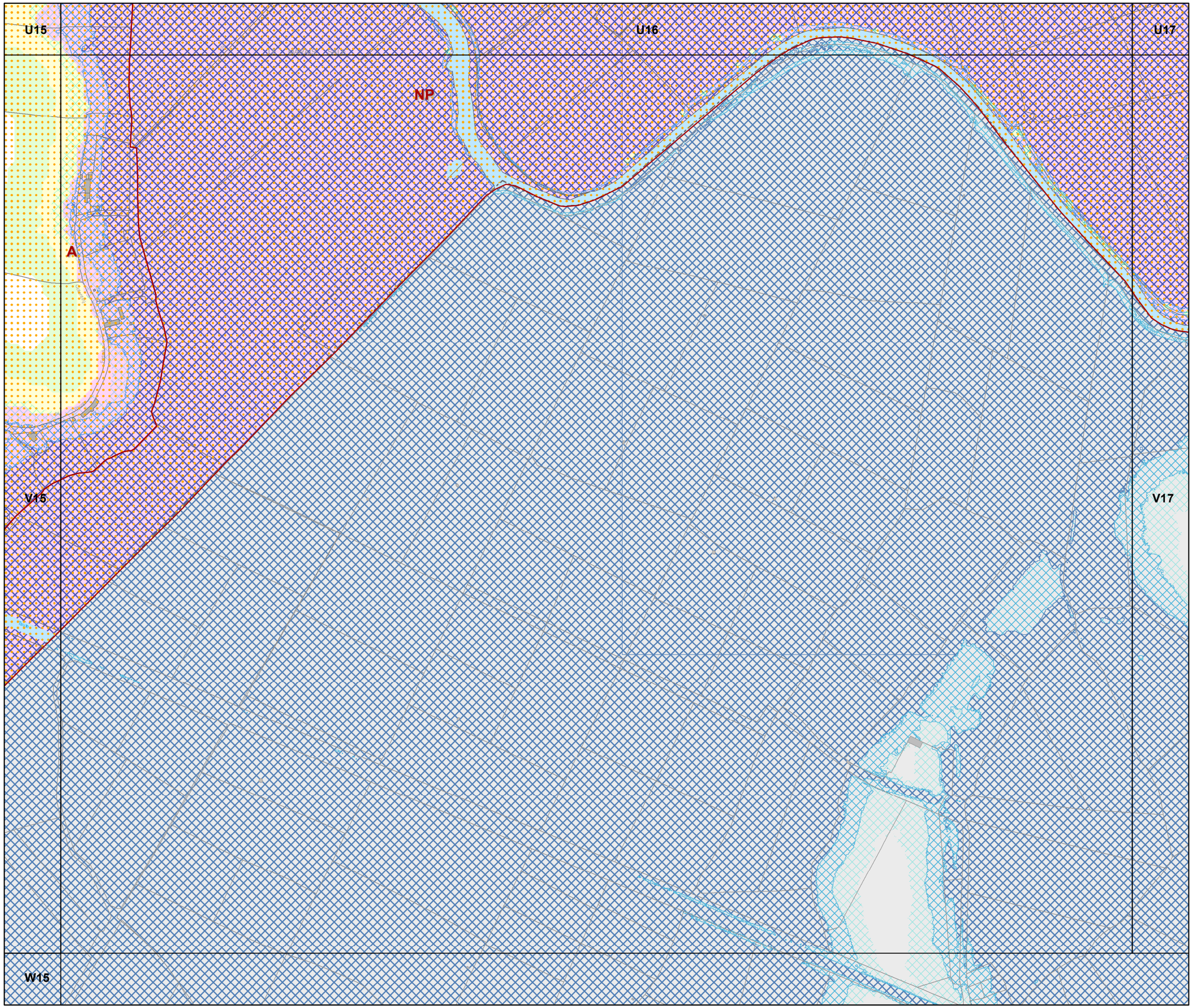

PLU.i

communauté de communes de la Baie du Cotentin

3d1 REGLEMENT GRAPHIQUE et RISQUES NATURELS "EAU"

PLUi de la Baie du Cotentin

1 / 5 000

V16

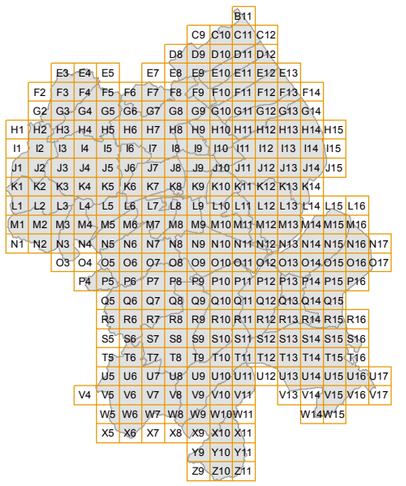

N

0 50 100 200 Mètres

agence schneider urbanisme & urbanisme

U16

U17

NP

V16

communauté de communes de la Baie du Cotentin

PLU.i

3d1 REGLEMENT GRAPHIQUE et RISQUES NATURELS "EAU"

PLUi de la Baie du Cotentin

1 / 5 000

V17

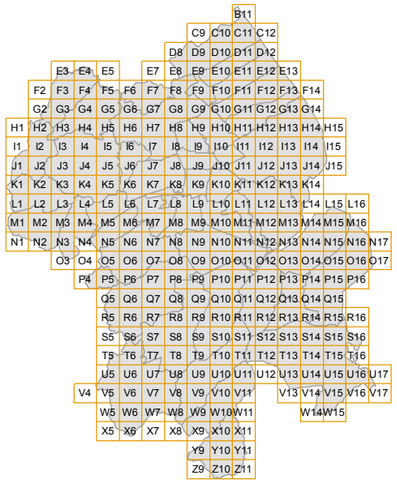

N

0 50 100 200 Mètres

agence schneider

communauté de communes de la Baie du Cotentin

PLU.i

3d1 REGLEMENT GRAPHIQUE et RISQUES NATURELS "EAU"

PLUi de la Baie du Cotentin

1 / 5 000

W5

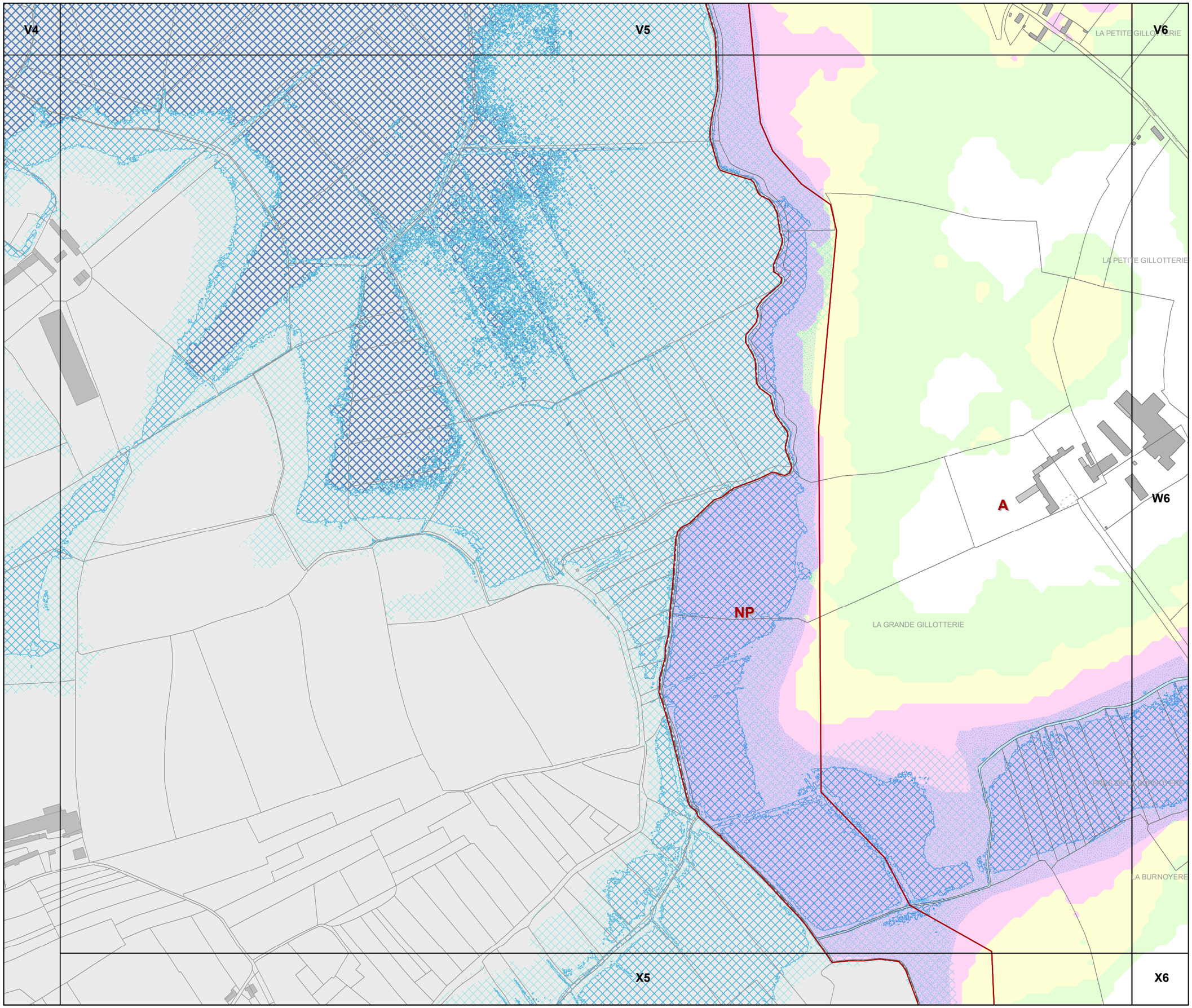



N

0 50 100 200 Mètres

agence schneider

communauté de communes de la Baie du Cotentin

PLU.i

3d1 REGLEMENT GRAPHIQUE et RISQUES NATURELS "EAU"

PLUi de la Baie du Cotentin

1 / 5 000

W6

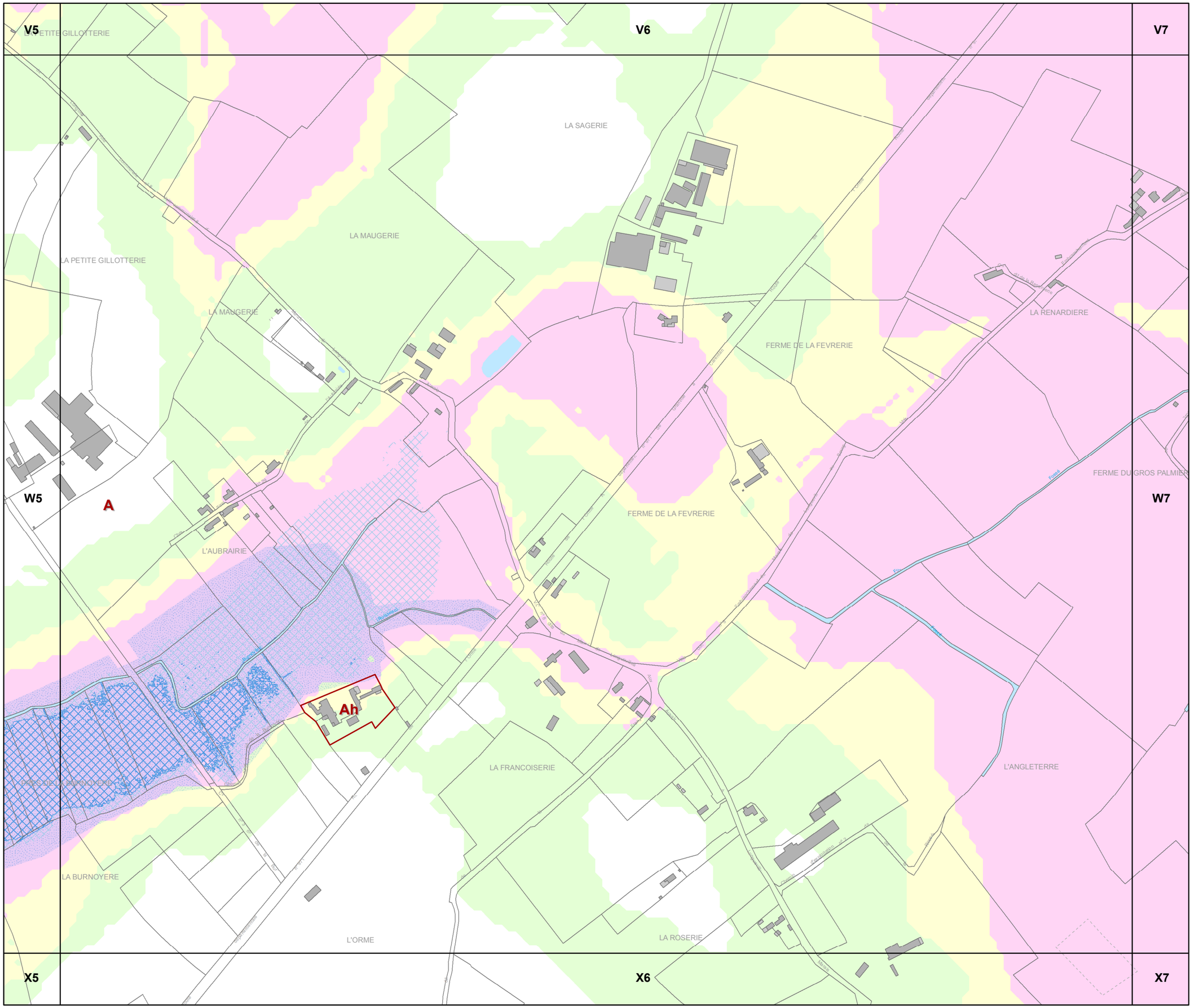

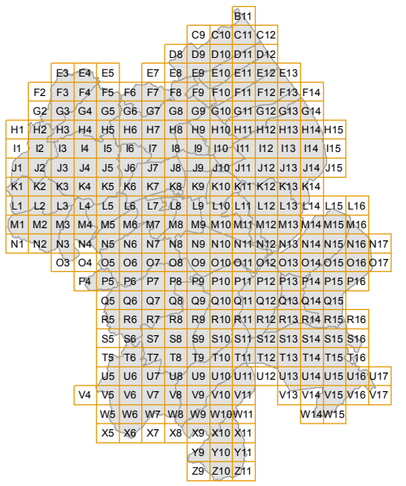

N

0 50 100 200 Mètres

agence schneider

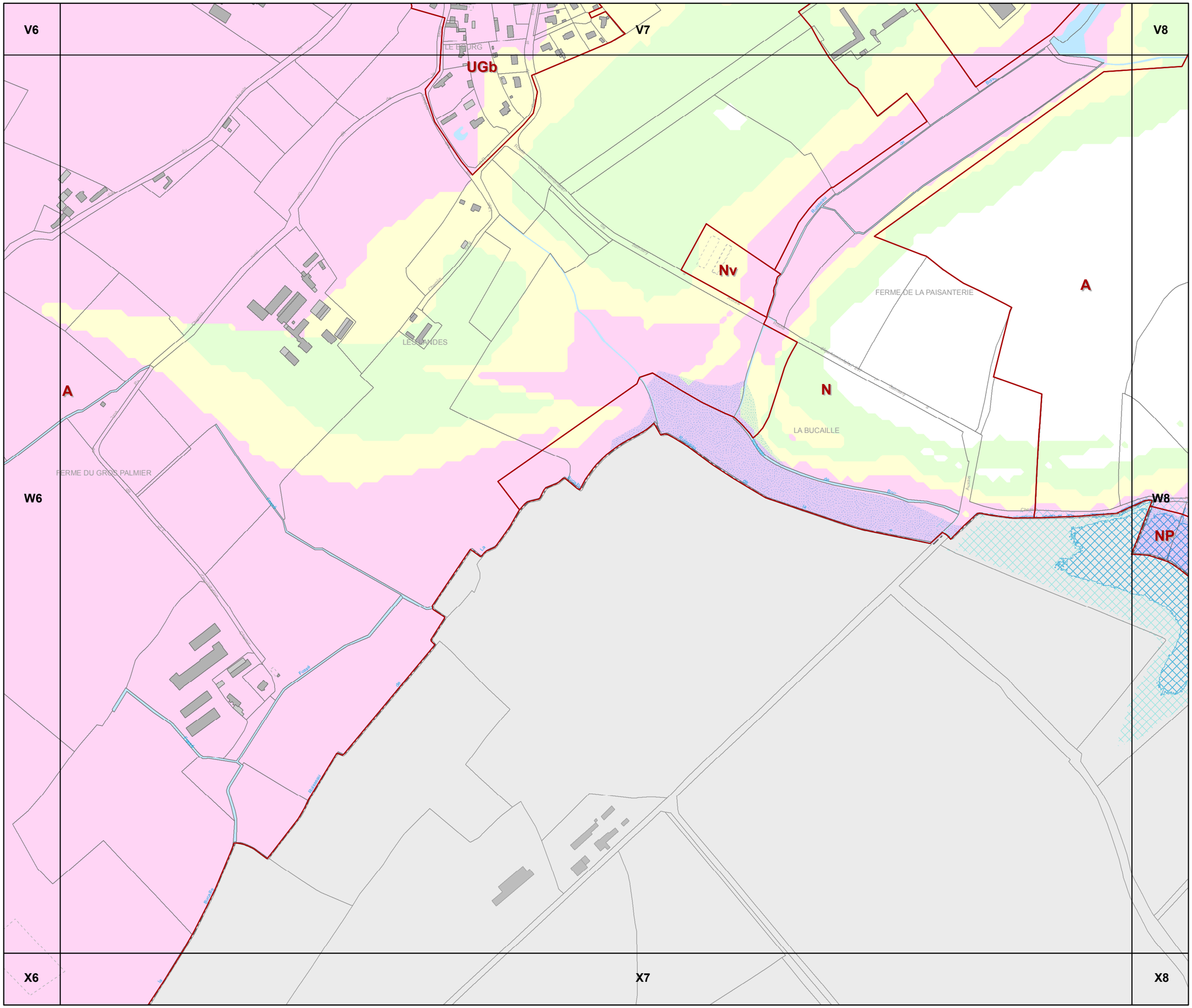

communauté de communes de la Baie du Cotentin

PLU.i

3d1 REGLEMENT GRAPHIQUE et RISQUES NATURELS "EAU"

PLUi de la Baie du Cotentin

1 / 5 000

W7

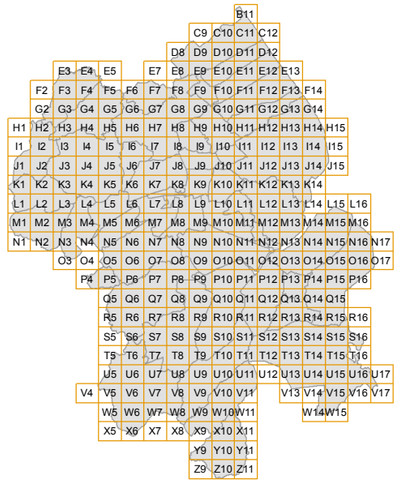

N

0 50 100 200 Mètres

agence schneider

communauté de communes de la Baie du Cotentin

PLU.i

3d1 REGLEMENT GRAPHIQUE et RISQUES NATURELS "EAU"

PLUi de la Baie du Cotentin

1 / 5 000

W8

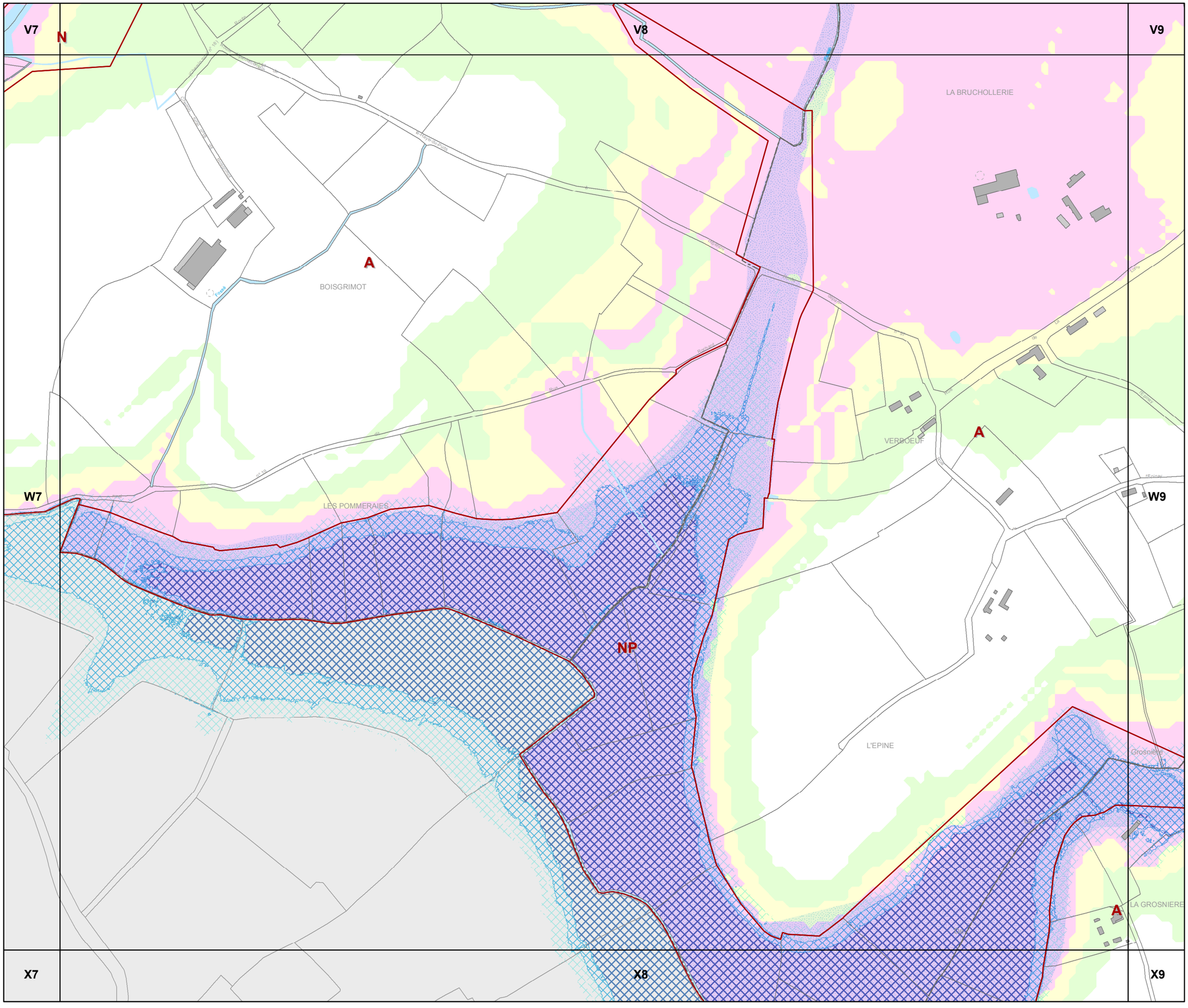

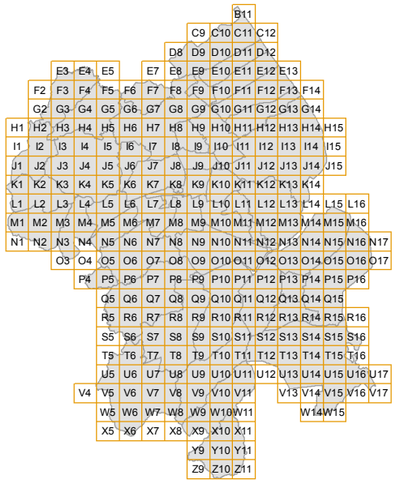

N

0 50 100 200 Mètres

agence schneider architecture & urbanisme

communauté de communes de la Baie du Cotentin

PLU.i

3d1 REGLEMENT GRAPHIQUE et RISQUES NATURELS "EAU"

PLUi de la Baie du Cotentin

1 / 5 000

W9

V8 V9 V10

W8 W10

X8 X9 X10

LES LANDES

L'EMONDERIE

CIFFROY

LES LANDES

LES LANDES

LA MARERIE

A

L'ECLUSE

LAUNAY

NP

Grosnière

LE QUESNEY DE HAUT

LA GROSNIERE

NP

B11
C9 C10 C11 C12
D8 D9 D10 D11 D12
E3 E4 E5 E7 E8 E9 E10 E11 E12 E13
F2 F3 F4 F5 F6 F7 F8 F9 F10 F11 F12 F13 F14
G2 G3 G4 G5 G6 G7 G8 G9 G10 G11 G12 G13 G14
H1 H2 H3 H4 H5 H6 H7 H8 H9 H10 H11 H12 H13 H14 H15
I1 I2 I3 I4 I5 I6 I7 I8 I9 I10 I11 I12 I13 I14 I15
J1 J2 J3 J4 J5 J6 J7 J8 J9 J10 J11 J12 J13 J14 J15
K1 K2 K3 K4 K5 K6 K7 K8 K9 K10 K11 K12 K13 K14
L1 L2 L3 L4 L5 L6 L7 L8 L9 L10 L11 L12 L13 L14 L15 L16
M1 M2 M3 M4 M5 M6 M7 M8 M9 M10 M11 M12 M13 M14 M15 M16
N1 N2 N3 N4 N5 N6 N7 N8 N9 N10 N11 N12 N13 N14 N15 N16 N17
O3 O4 O5 O6 O7 O8 O9 O10 O11 O12 O13 O14 O15 O16 O17
P4 P5 P6 P7 P8 P9 P10 P11 P12 P13 P14 P15 P16
Q5 Q6 Q7 Q8 Q9 Q10 Q11 Q12 Q13 Q14 Q15
R5 R6 R7 R8 R9 R10 R11 R12 R13 R14 R15 R16
S5 S6 S7 S8 S9 S10 S11 S12 S13 S14 S15 S16
T5 T6 T7 T8 T9 T10 T11 T12 T13 T14 T15 T16
U5 U6 U7 U8 U9 U10 U11 U12 U13 U14 U15 U16 U17
V4 V5 V6 V7 V8 V9 V10 V11 V13 V14 V15 V16 V17
W5 W6 W7 W8 W9 W10 W11 W14 W15
X5 X6 X7 X8 X9 X10 X11
Y9 Y10 Y11
Z9 Z10 Z11

N

0 50 100 200 Mètres

agence schneider

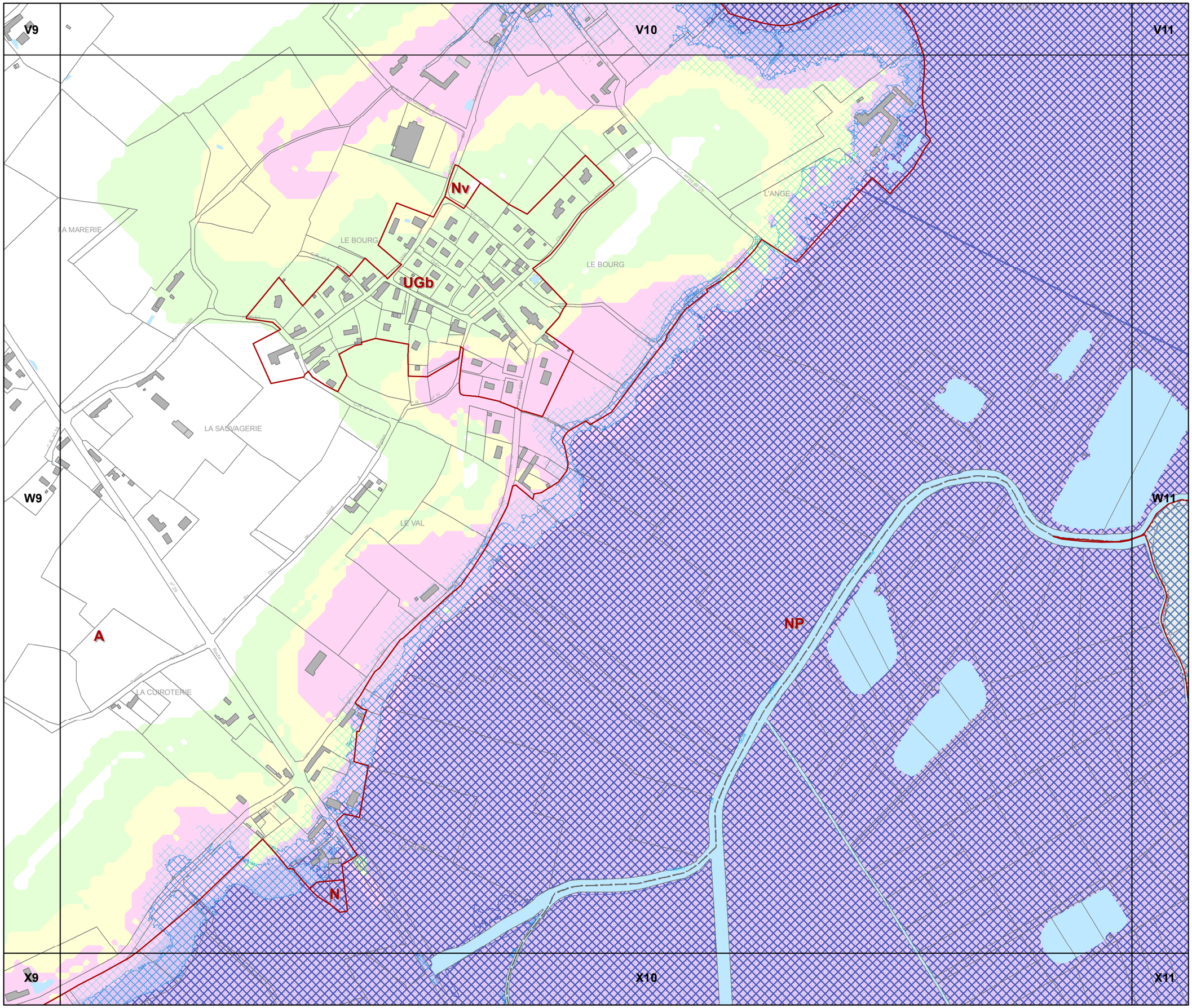

communauté de communes de la Baie du Cotentin

PLU.i

3d1 REGLEMENT GRAPHIQUE et RISQUES NATURELS "EAU"

PLUi de la Baie du Cotentin

1 / 5 000

W10

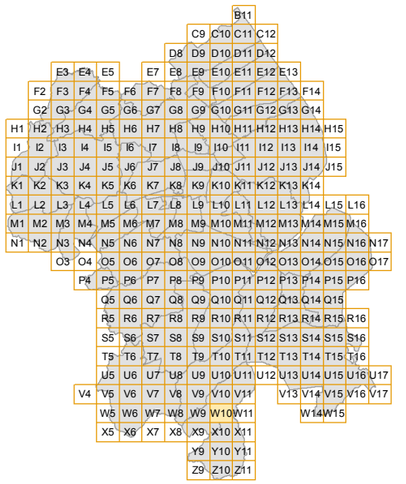

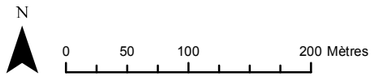

agence schneider

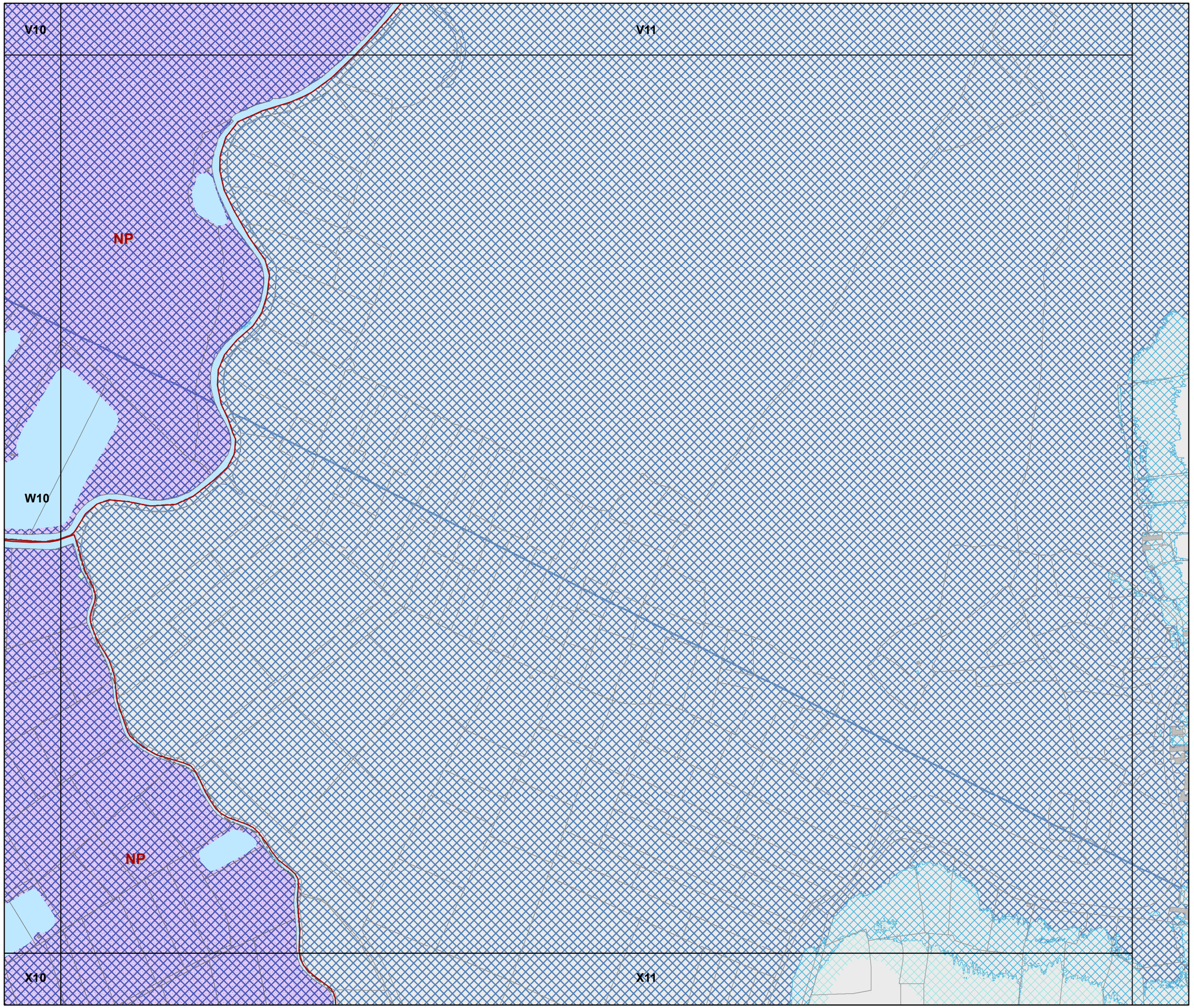

PLU.i
communauté de communes de la Baie du Cotentin

3d1 REGLEMENT GRAPHIQUE et RISQUES NATURELS "EAU"

PLUi de la Baie du Cotentin

1 / 5 000

W11



N

0 50 100 200 Mètres

agence schneider

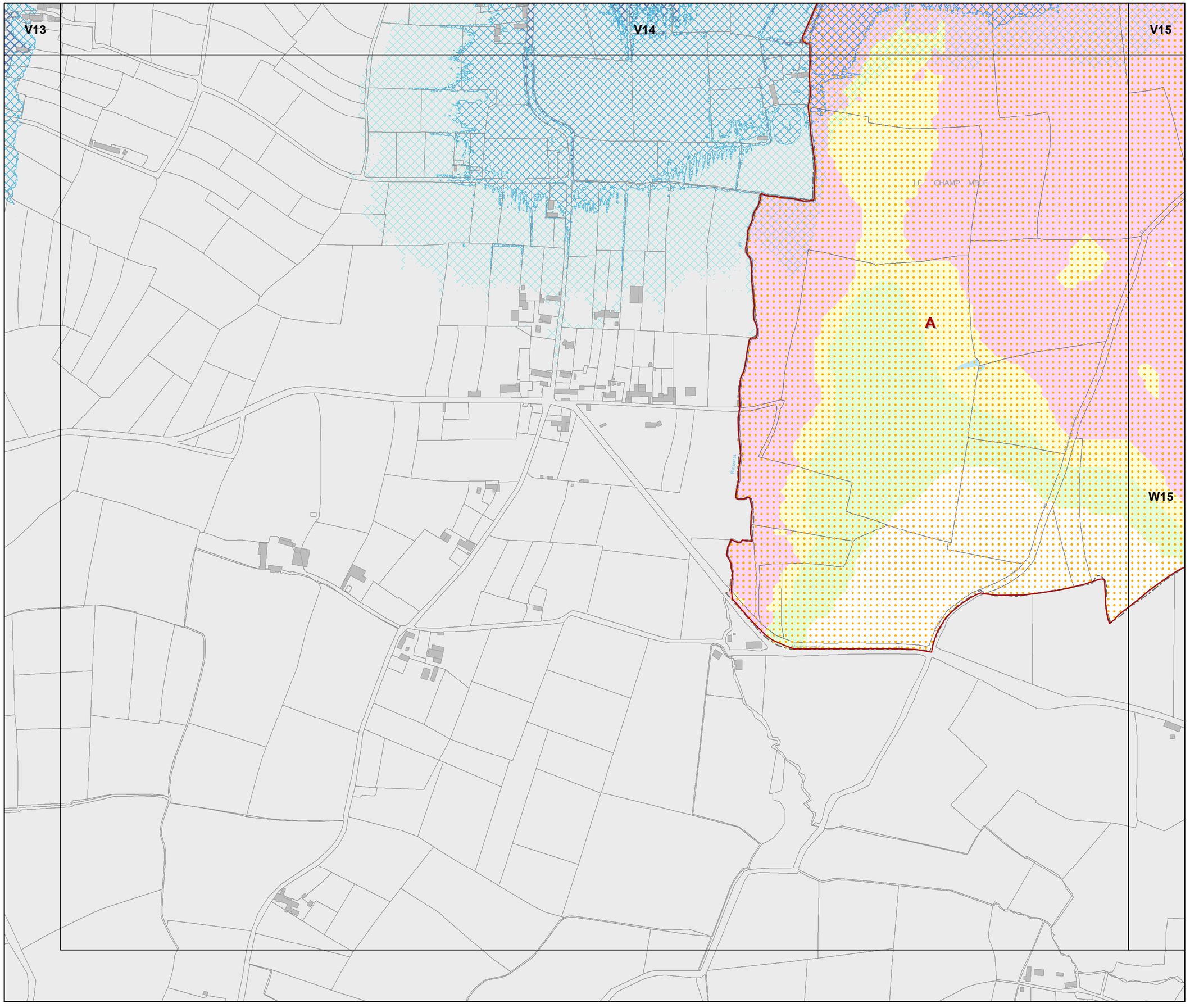

communauté de communes de la Baie du Cotentin

PLU.i

3d1 REGLEMENT GRAPHIQUE et RISQUES NATURELS "EAU"

PLUi de la Baie du Cotentin

1 / 5 000

W14

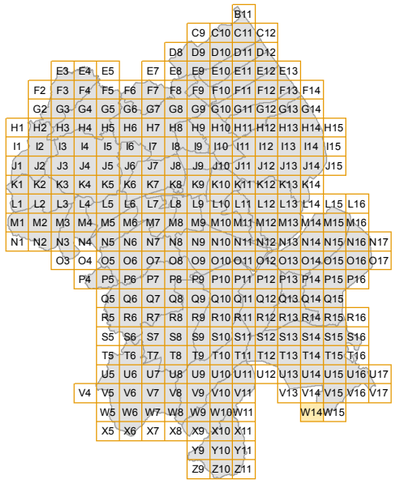

N

0 50 100 200 Mètres

agence schneider

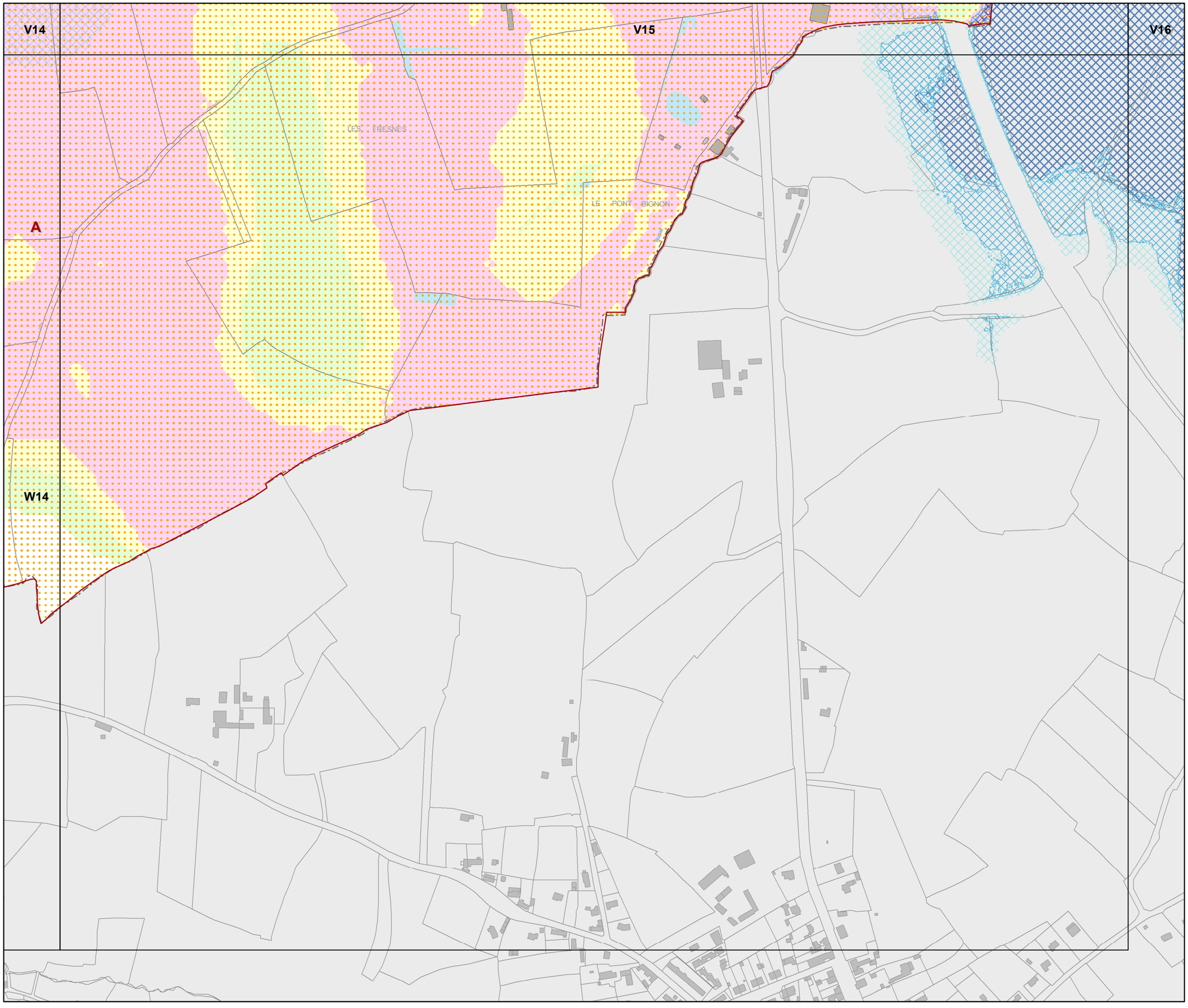

communauté de communes de la Baie du Cotentin

PLU.i

3d1 REGLEMENT GRAPHIQUE et RISQUES NATURELS "EAU"

PLUi de la Baie du Cotentin

1 / 5 000

W15

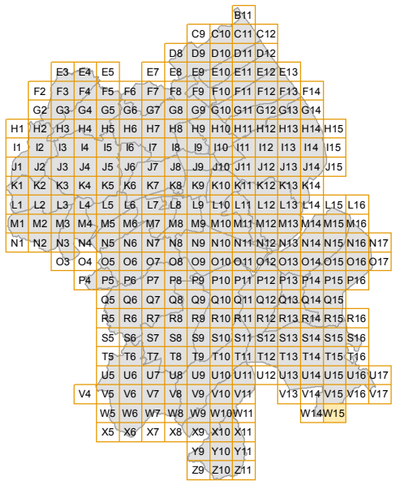

N

0 50 100 200 Mètres

agence schneider

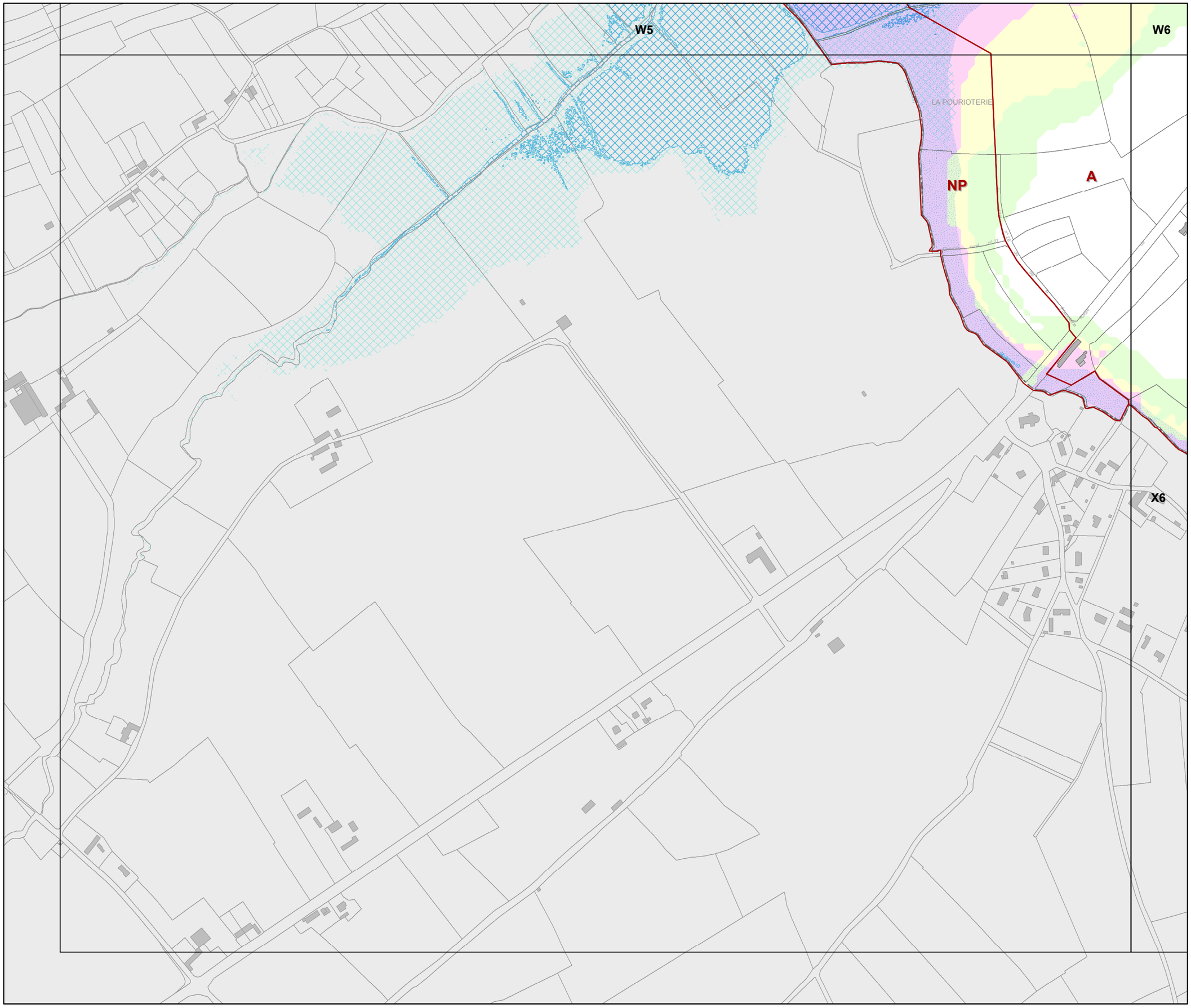

communauté de communes de la Baie du Cotentin

PLU.i

3d1 REGLEMENT GRAPHIQUE et RISQUES NATURELS "EAU"

PLUi de la Baie du Cotentin

1 / 5 000

X5



N

0 50 100 200 Mètres

agence schneider

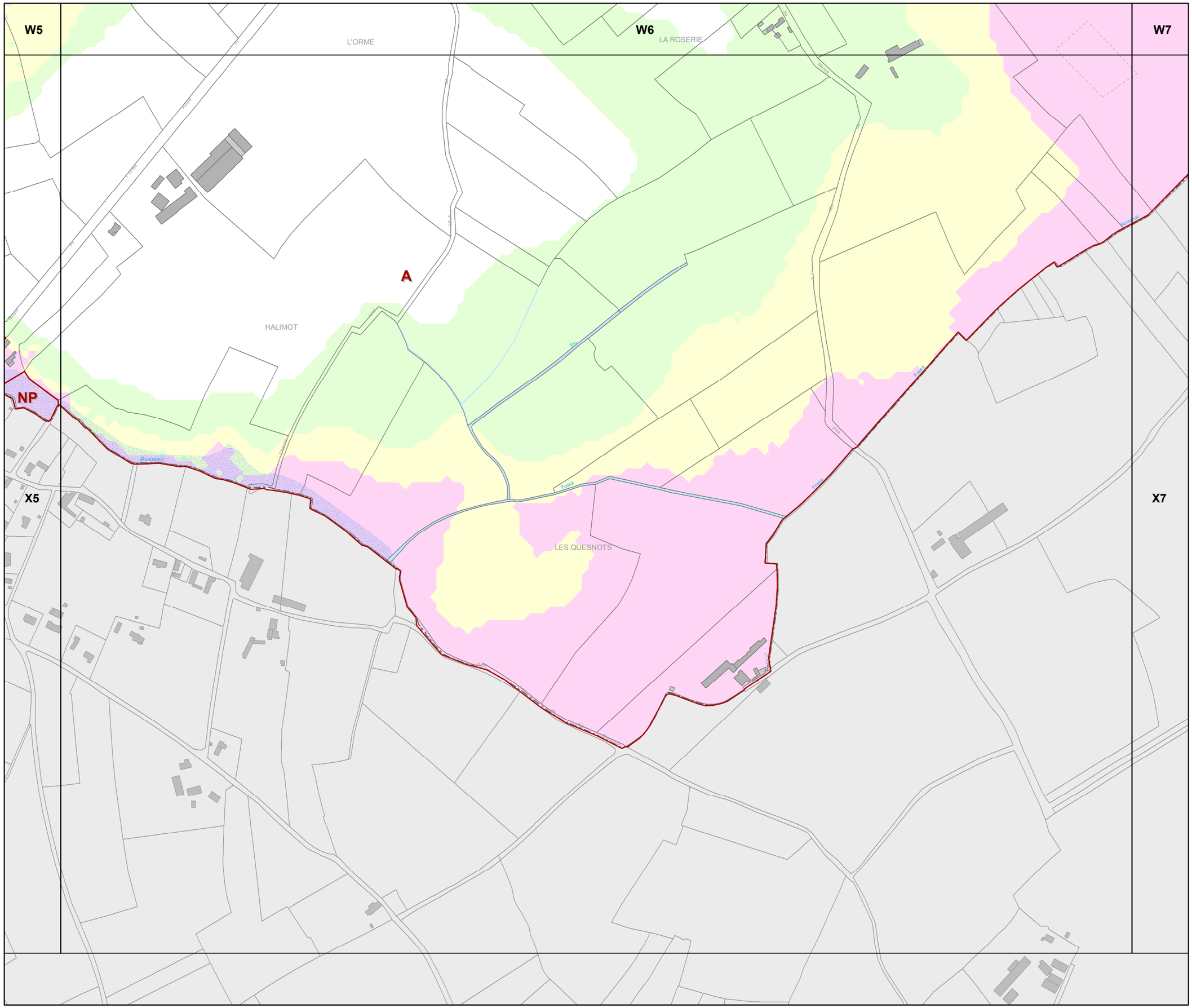

PLU.i

communauté de communes de la Baie du Cotentin

3d1 REGLEMENT GRAPHIQUE et RISQUES NATURELS "EAU"

PLUi de la Baie du Cotentin

1 / 5 000

X6

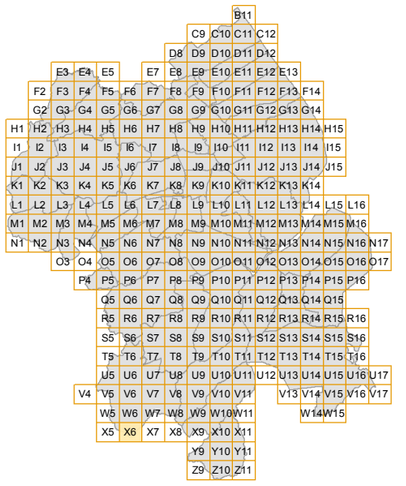

N

0 50 100 200 Mètres

agence schneider

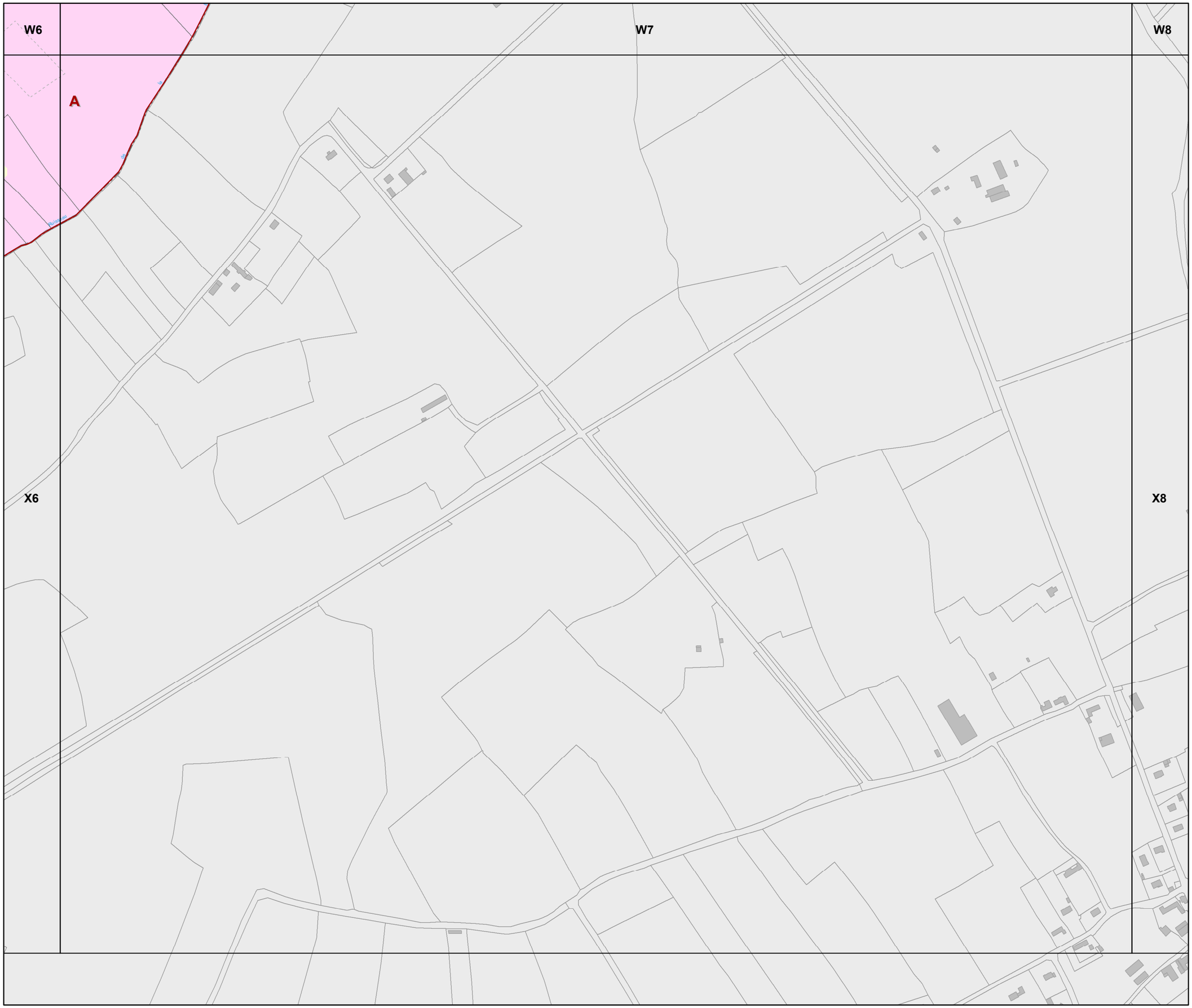

communauté de communes de la Baie du Cotentin

PLU.i

3d1 REGLEMENT GRAPHIQUE et RISQUES NATURELS "EAU"

PLUi de la Baie du Cotentin

1 / 5 000

X7

N

0 50 100 200 Mètres

agence schneider

W7

W8

W9

X7

X9

Y9

A

A

NP

LA GROSNIERE

PLU.i

communauté de communes de la Baie du Cotentin

3d1 REGLEMENT GRAPHIQUE et RISQUES NATURELS "EAU"

PLUi de la Baie du Cotentin

1 / 5 000

X8

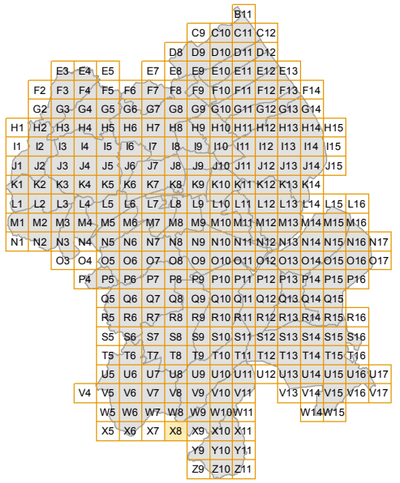

N

0 50 100 200 Mètres

agence schneider

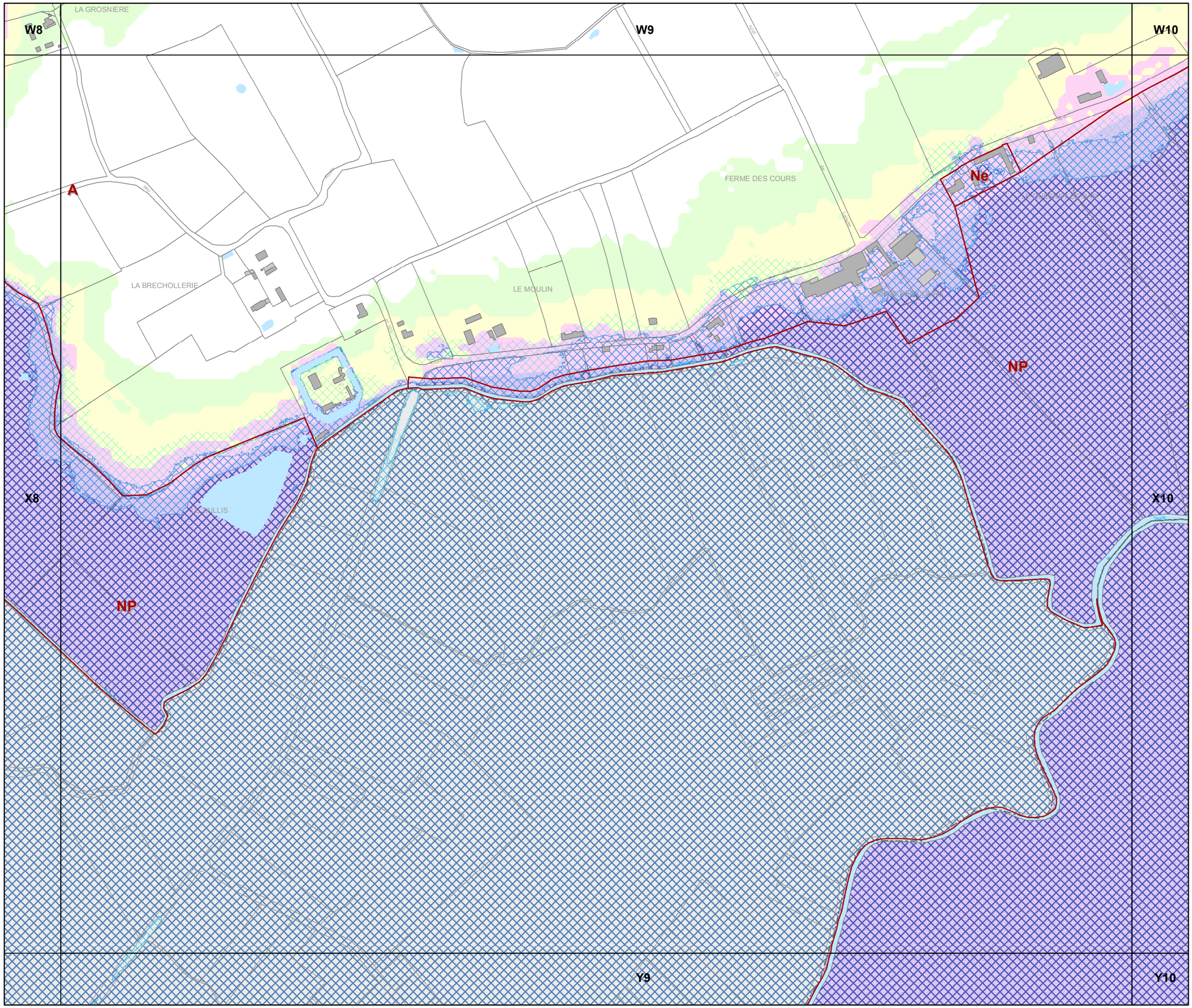

communauté de communes de la Baie du Cotentin

PLU.i

3d1 REGLEMENT GRAPHIQUE et RISQUES NATURELS "EAU"

PLUi de la Baie du Cotentin

1 / 5 000

X9

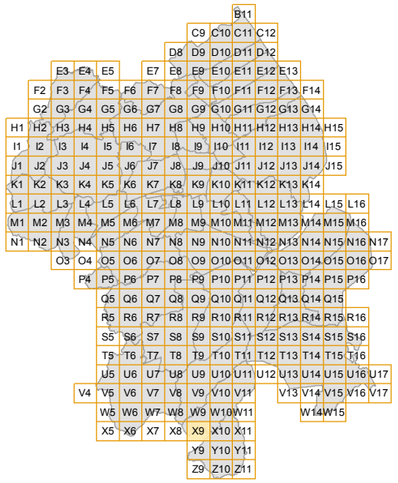



agence schneider

communauté de communes de la Baie du Cotentin

PLU.i

3d1 REGLEMENT GRAPHIQUE et RISQUES NATURELS "EAU"

PLUi de la Baie du Cotentin

1 / 5 000

X10

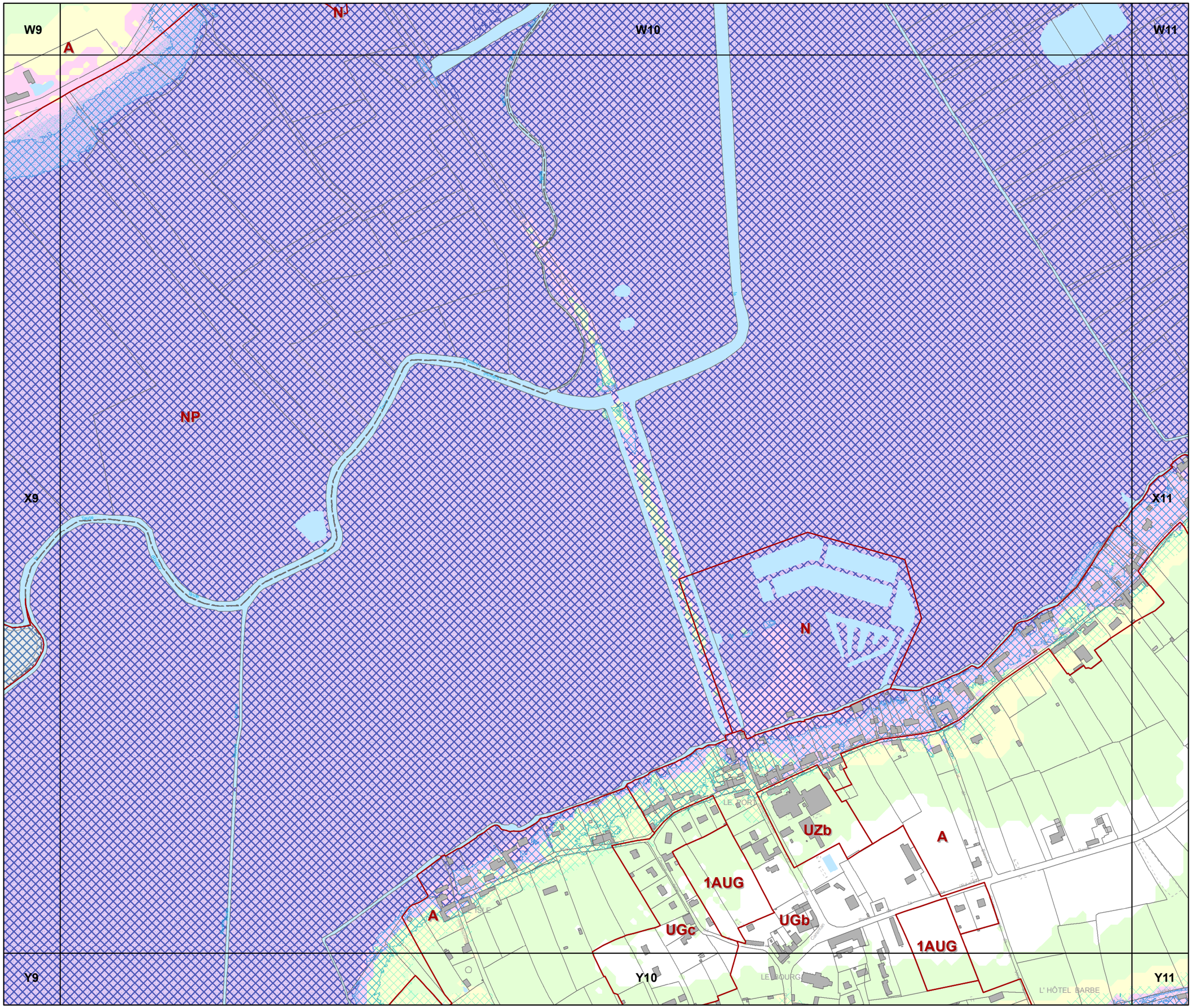

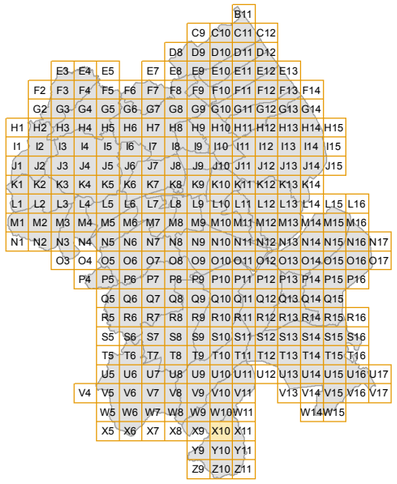

N

0 50 100 200 Mètres

agence schneider

W10

W11

NP

X10

UGb

A

Y10

Y11

communauté de communes de la Baie du Cotentin

PLU.i

3d1 REGLEMENT GRAPHIQUE et RISQUES NATURELS "EAU"

PLUi de la Baie du Cotentin

1 / 5 000

X11

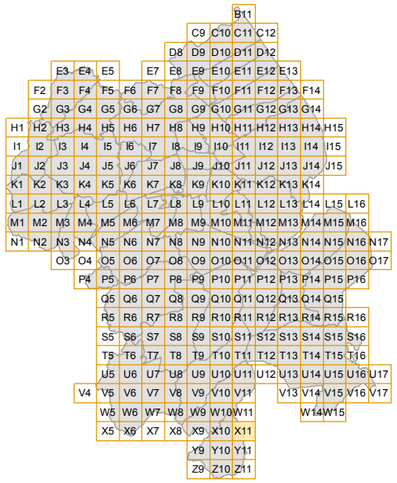

N

0 50 100 200 Mètres

agence schneider architecture & urbanisme

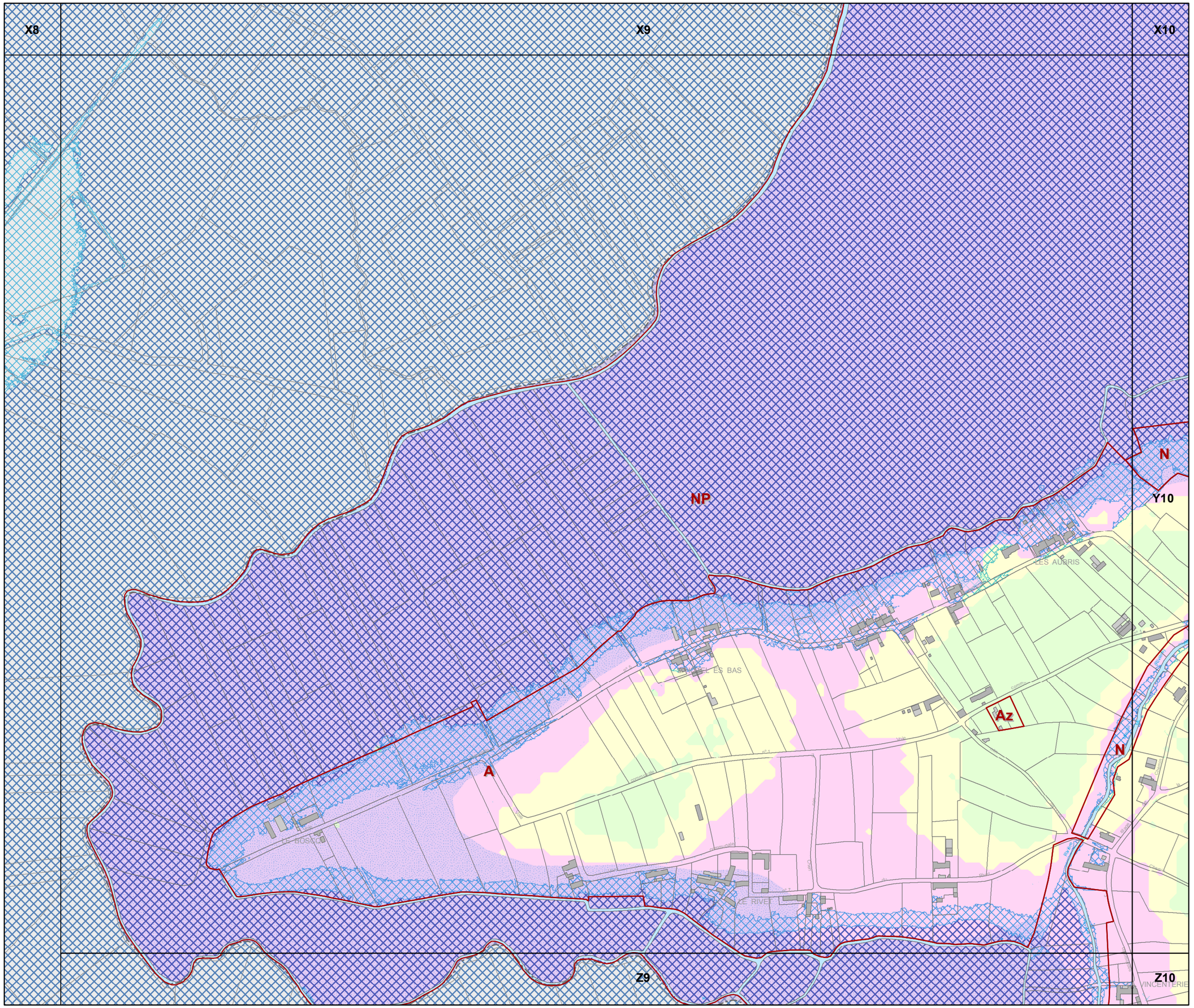

communauté de communes de la Baie du Cotentin

PLU.i

3d1 REGLEMENT GRAPHIQUE et RISQUES NATURELS "EAU"

PLUi de la Baie du Cotentin

1 / 5 000

Y9



N

0 50 100 200 Mètres

agence schneider

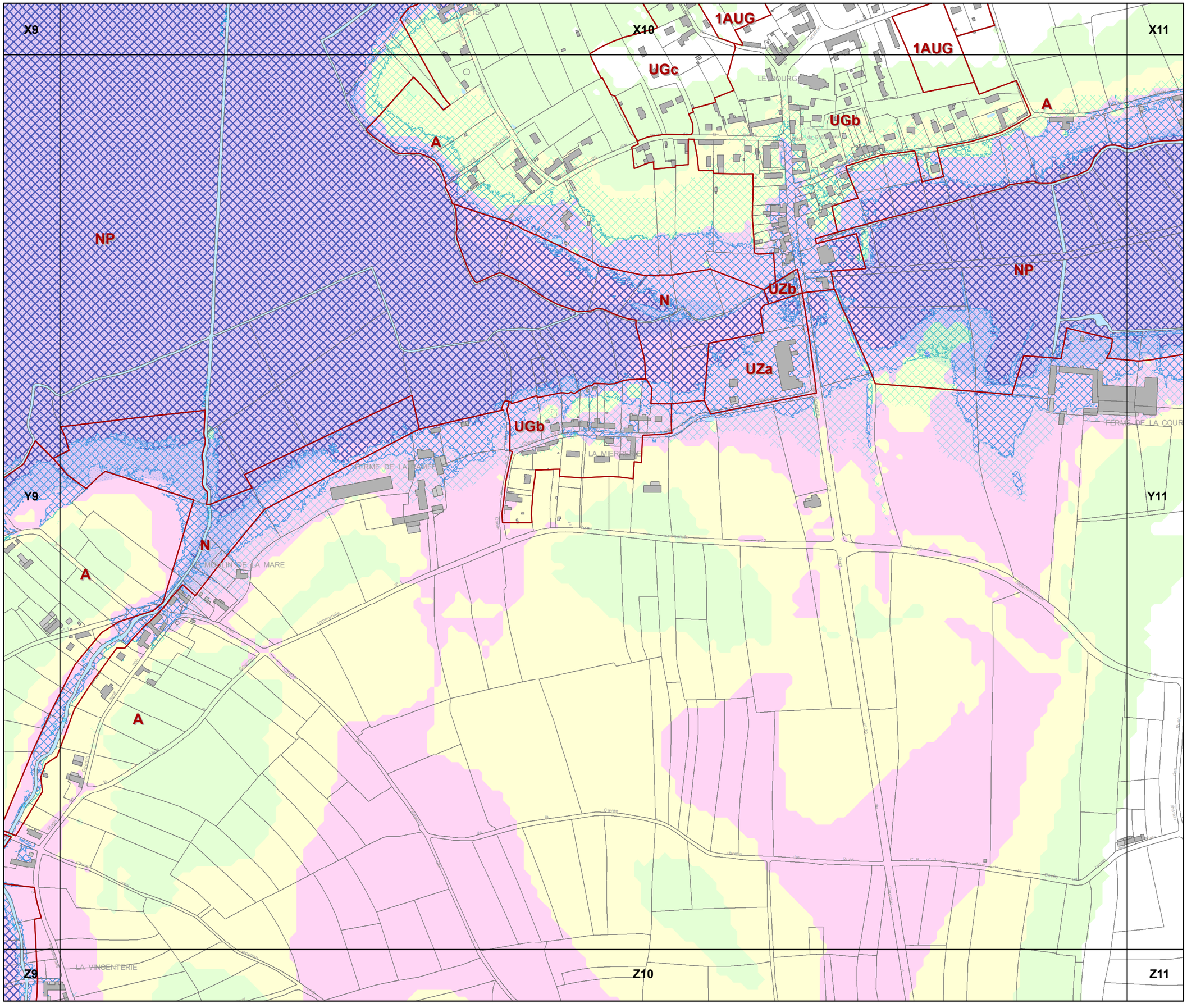

communauté de communes de la Baie du Cotentin

PLU.i

3d1 REGLEMENT GRAPHIQUE et RISQUES NATURELS "EAU"

PLUi de la Baie du Cotentin

1 / 5 000

Y10

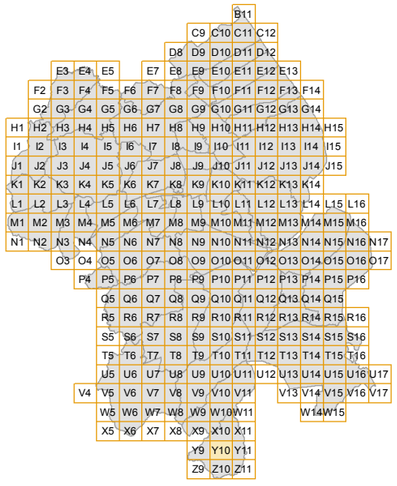

N

0 50 100 200 Mètres

agence schneider

communauté de communes de la Baie du Cotentin

PLU.i

3d1 REGLEMENT GRAPHIQUE et RISQUES NATURELS "EAU"

PLUi de la Baie du Cotentin

1 / 5 000

Y11

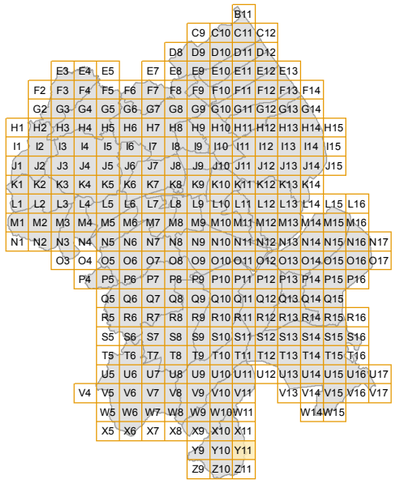

N

0 50 100 200 Mètres

agence schneider

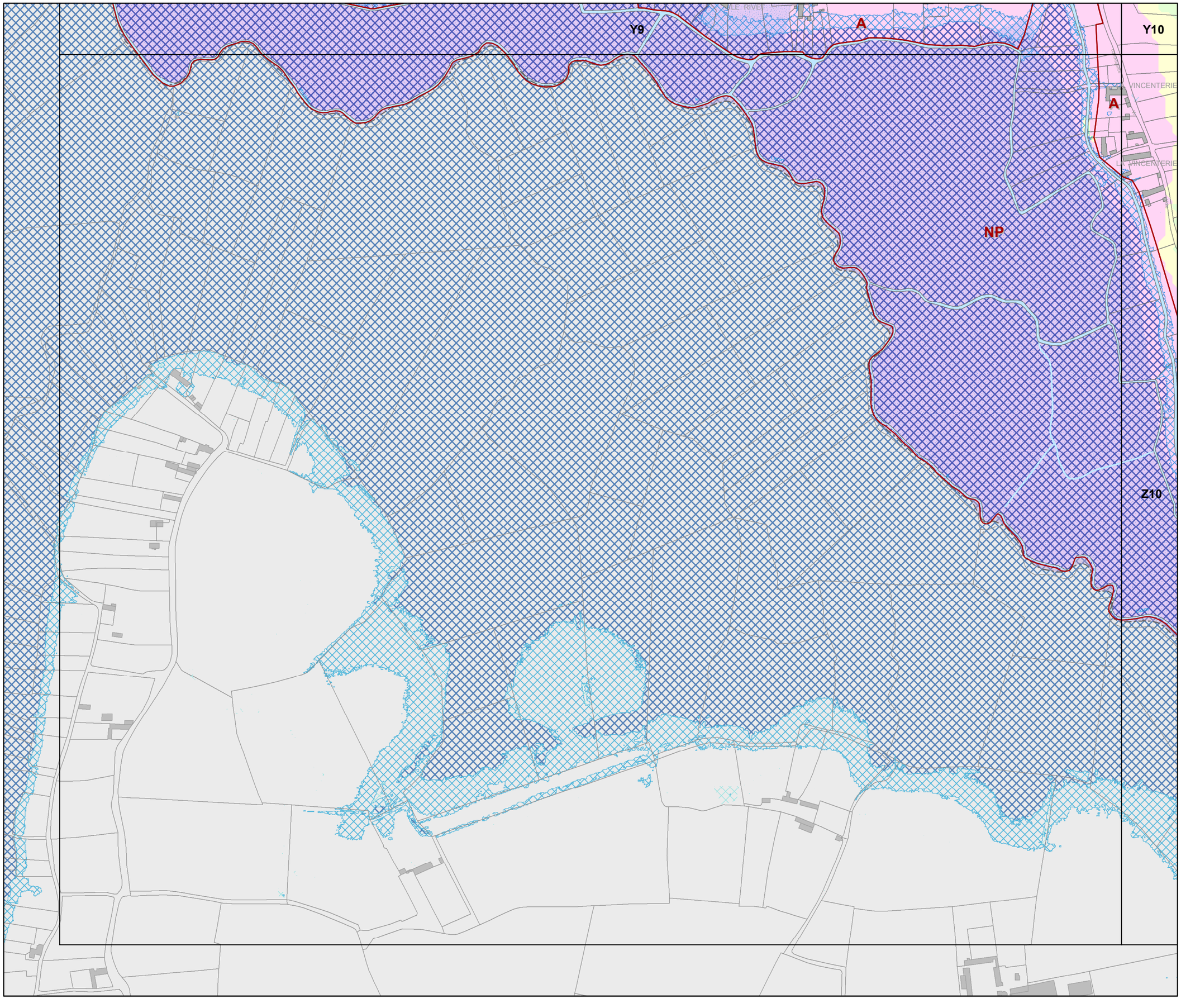

communauté de communes de la Baie du Cotentin

PLU.i

3d1 REGLEMENT GRAPHIQUE et RISQUES NATURELS "EAU"

PLUi de la Baie du Cotentin

1 / 5 000

Z9

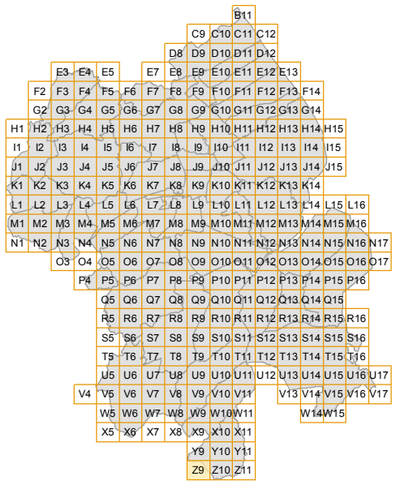

N

0 50 100 200 Mètres

agence schneider

Y9

Y10

Y11

LA VINCENTERIE

LA VINCENTERIE

Az

A

LA GRATINIERE

Z9

Z11

LA RUE ES MULETS

SAINT - MARTIN

NP

communauté de communes de la Baie du Cotentin

PLU.i

3d1 REGLEMENT GRAPHIQUE et RISQUES NATURELS "EAU"

PLUi de la Baie du Cotentin

1 / 5 000

Z10

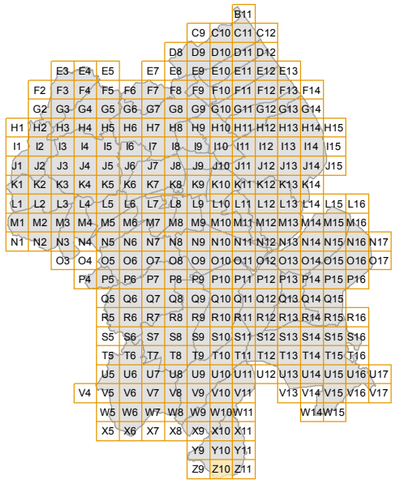

N

0 50 100 200 Mètres

agence schneider

communauté de communes de la Baie du Cotentin

PLU.i

3d1 REGLEMENT GRAPHIQUE et RISQUES NATURELS "EAU"

PLUi de la Baie du Cotentin

1 / 5 000

Z11

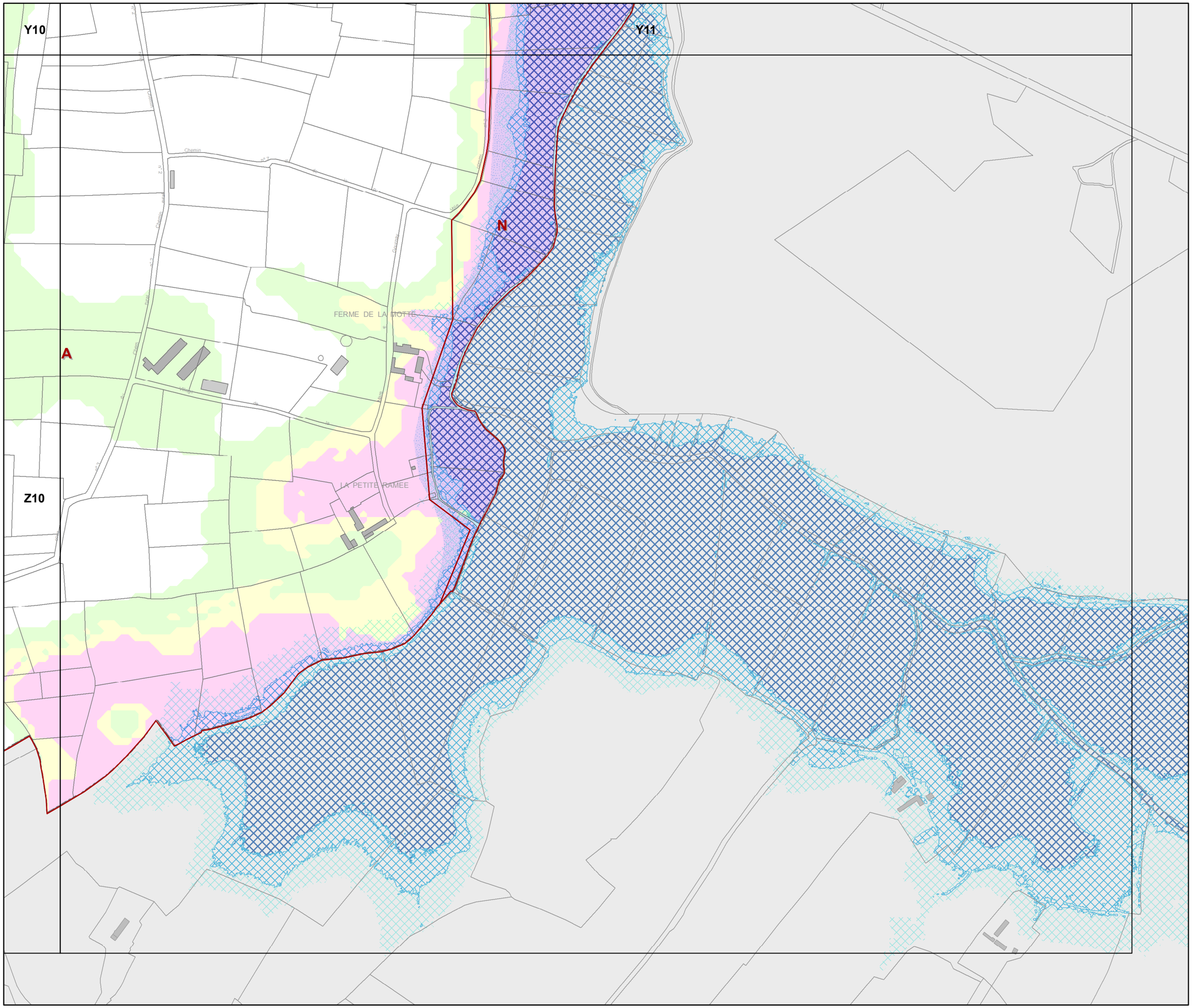



N

0 50 100 200 Mètres

agence schneider