Communauté de Communes du Pays de Bâgé

Etude :

Elaboration du schéma directeur de gestion des eaux pluviales

Plan :

Plan des réseaux d'eaux pluviales de la commune de ASNIERES-SUR-SAONE - Ensemble de la commune

Maitre d'ouvrage :

Communauté de Communes
du Pays de Bâgé
50, Chemin de la Glaine
01380 BAGE-LE-CHATEL
Tel : 03 85 36 37 18
Fax : 03 85 30 59 55
Mail : accueil@ccpaysdebage.fr

Bureau d'études :

Réalités Environnement
BP 430
165, Allée du Bief
01604 TREVOUX Cedex
Tel : 04 78 28 46 02
Fax : 04 74 00 36 97

Légende :

- Regard d'eaux pluviales
- Branchement d'eaux pluviales
- Grille / Avaloir
- Puits
- Regard unitaire
- Déversoir d'orage
- Réseau d'eaux pluviales
- Chemin de grille
- Cunette / Goulotte
- Ecoulements et/ou ruissellements
- Fossés
- Réseau unitaire
- Haie pouvant faire obstacle aux écoulements
- Muret
- Cours d'eau
- Talwegs
- Plan d'eau
- Zone humide
- Bassin de rétention/régulation
- Dessableur
- Réserve incendie et/ou agricole

Echelle :
1 / 4 500

Fond :
Cadastre

Source :
SIEA

Dossier :
131117

Suivi :

Version	Date	Objet	Intervenant
V1	Décembre 2014	Document initial	ED/MW
V2	Juin 2015	Modifications	ED/MW

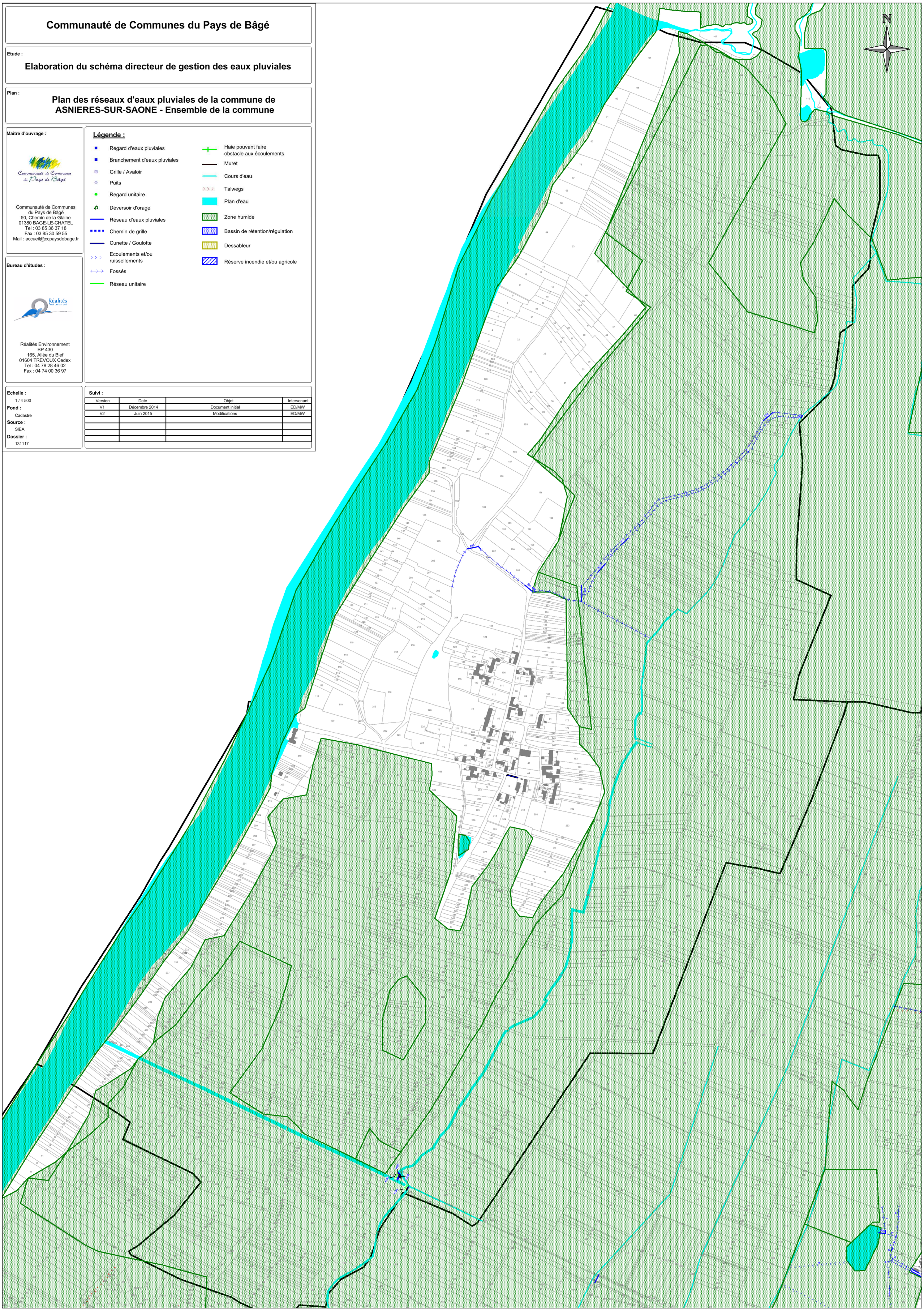

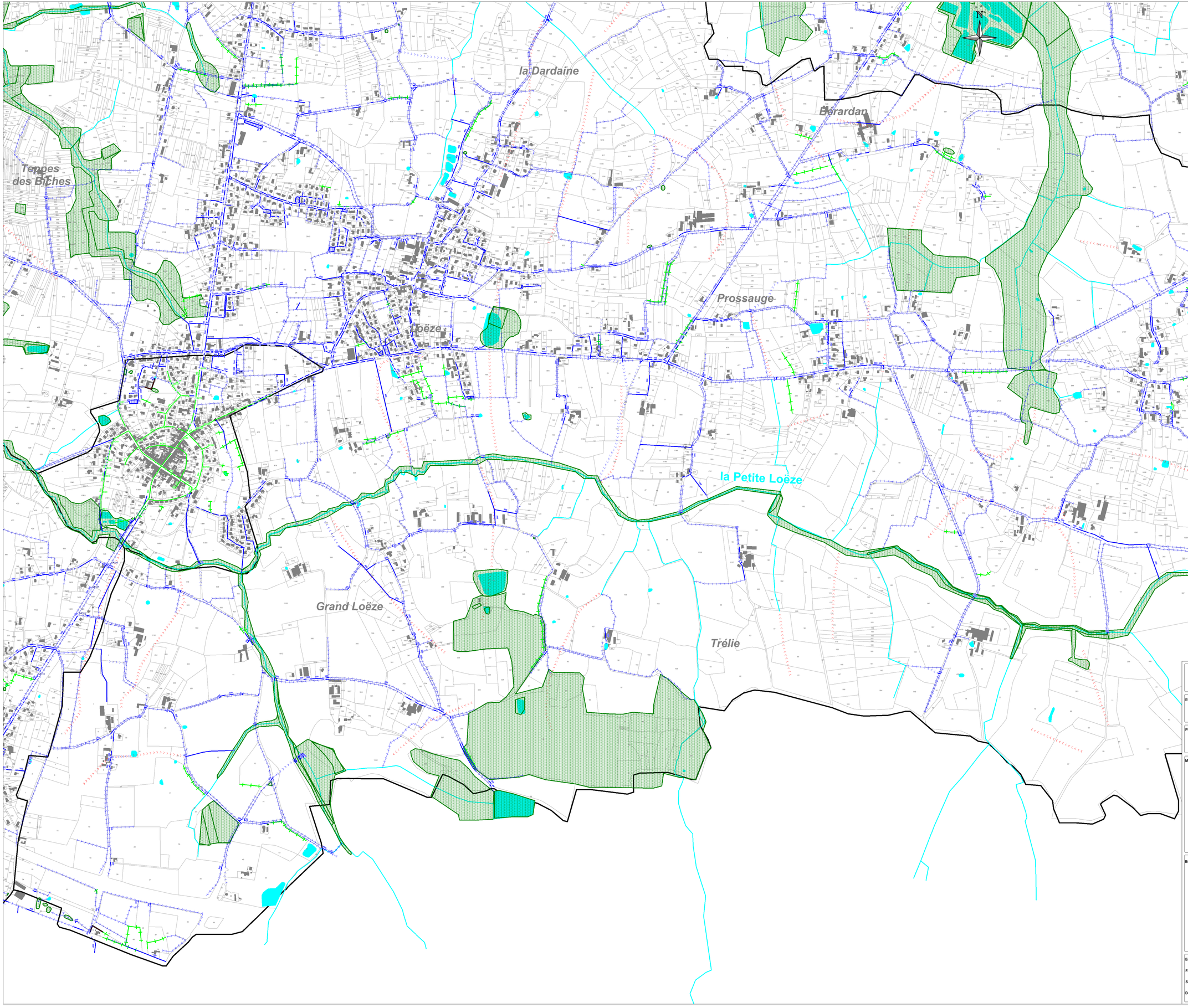

Communauté de Communes du Pays de Bâgé

Etude :

Elaboration du schéma directeur de gestion des eaux pluviales

Plan :

Plan des réseaux d'eaux pluviales de la commune de BAGE-LA-VILLE - Sud

Maitre d'ouvrage :

Communauté de Communes du Pays de Bâgé
50, Chemin de la Glaine
01380 BAGE-LE-CHATEL
Tel : 03 85 36 37 18
Fax : 03 85 30 59 55
Mail : accueil@ccpaysdebage.fr

Bureau d'études :

Réalités Environnement
BP 430
165, Allé du Bief
01604 TREVOUX Cedex
Tel : 04 78 28 46 02
Fax : 04 74 00 36 97

Légende :

- Regard d'eaux pluviales
- Branchement d'eaux pluviales
- Grille / Avaloir
- Puits
- Regard unitaire
- Déversoir d'orage
- Réseau d'eaux pluviales
- Chemin de grille
- Cunette / Goulotte
- Ecoulements et/ou ruissellements
- Fossés
- Réseau unitaire
- Haie pouvant faire obstacle aux écoulements
- Muret
- Cours d'eau
- Talwegs
- Plan d'eau
- Zone humide
- Bassin de rétention/régulation
- Dessableur
- Réserve incendie et/ou agricole

Synoptique :

Echelle : 1 / 6 000

Fond : Cadastre

Source : SIEA

Dossier : 131117

Suivi :

Version	Date	Objet	Intervenant
V1	Décembre 2014	Document initial	ED/MW
V2	Septembre 2015	Corrections	MB/MW

Communauté de Communes du Pays de Bâgé

Etude :

Elaboration du schéma directeur de gestion des eaux pluviales

Plan :

Plan des réseaux d'eaux pluviales de la commune de BAGE-LA-VILLE - Ensemble Nord et Centre de la commune

Maitre d'ouvrage :

Communauté de Communes du Pays de Bâgé
50, Chemin de la Glaine
01380 BAGE-LE-CHATEL
Tel : 03 85 36 37 18
Fax : 03 85 30 59 55
Mail : accueil@ccpaysdebage.fr

Bureau d'études :

Réalités Environnement
BP 430
165, Allé du Bief
01604 TREVOUX Cedex
Tel : 04 78 28 46 02
Fax : 04 74 00 36 97

Légende :

- Regard d'eaux pluviales
- Branchement d'eaux pluviales
- Grille / Avaloir
- Puits
- Regard unitaire
- Déversoir d'orage
- Réseau d'eaux pluviales
- Chemin de grille
- Cunette / Goulotte
- Ecoulements et/ou ruissellements
- Fossés
- Réseau unitaire
- Haie pouvant faire obstacle aux écoulements
- Muret
- Cours d'eau
- Talwegs
- Plan d'eau
- Zone humide
- Bassin de rétention/régulation
- Dessableur
- Réserve incendie et/ou agricole

Synoptique :

Echelle : 1 / 6 000

Fond : Cadastre

Source : SIEA

Dossier : 131117

Suivi :

Version	Date	Objet	Intervenant
V1	Décembre 2014	Document initial	ED/MW
V2	Septembre 2015	Corrections	MB/MW

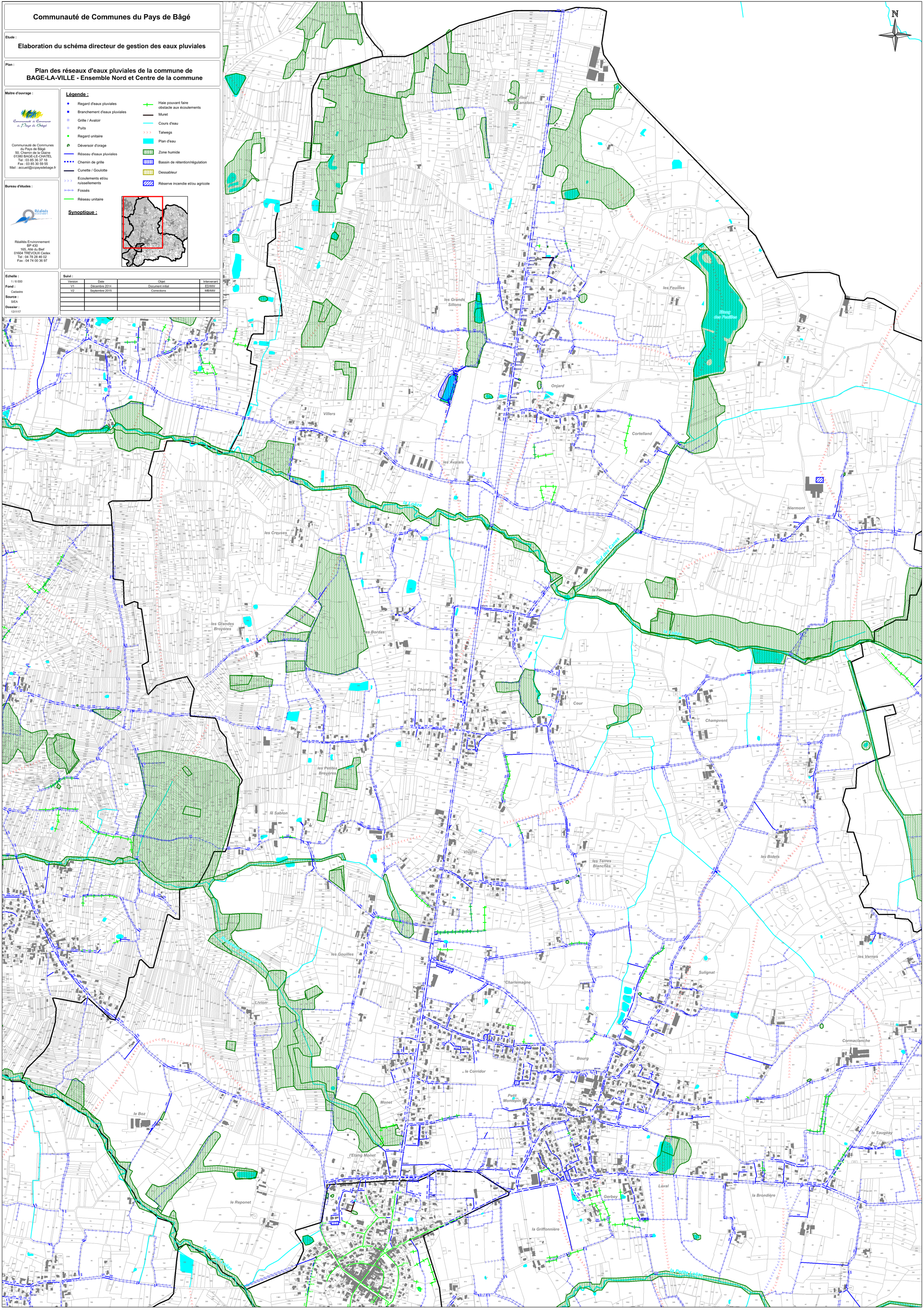

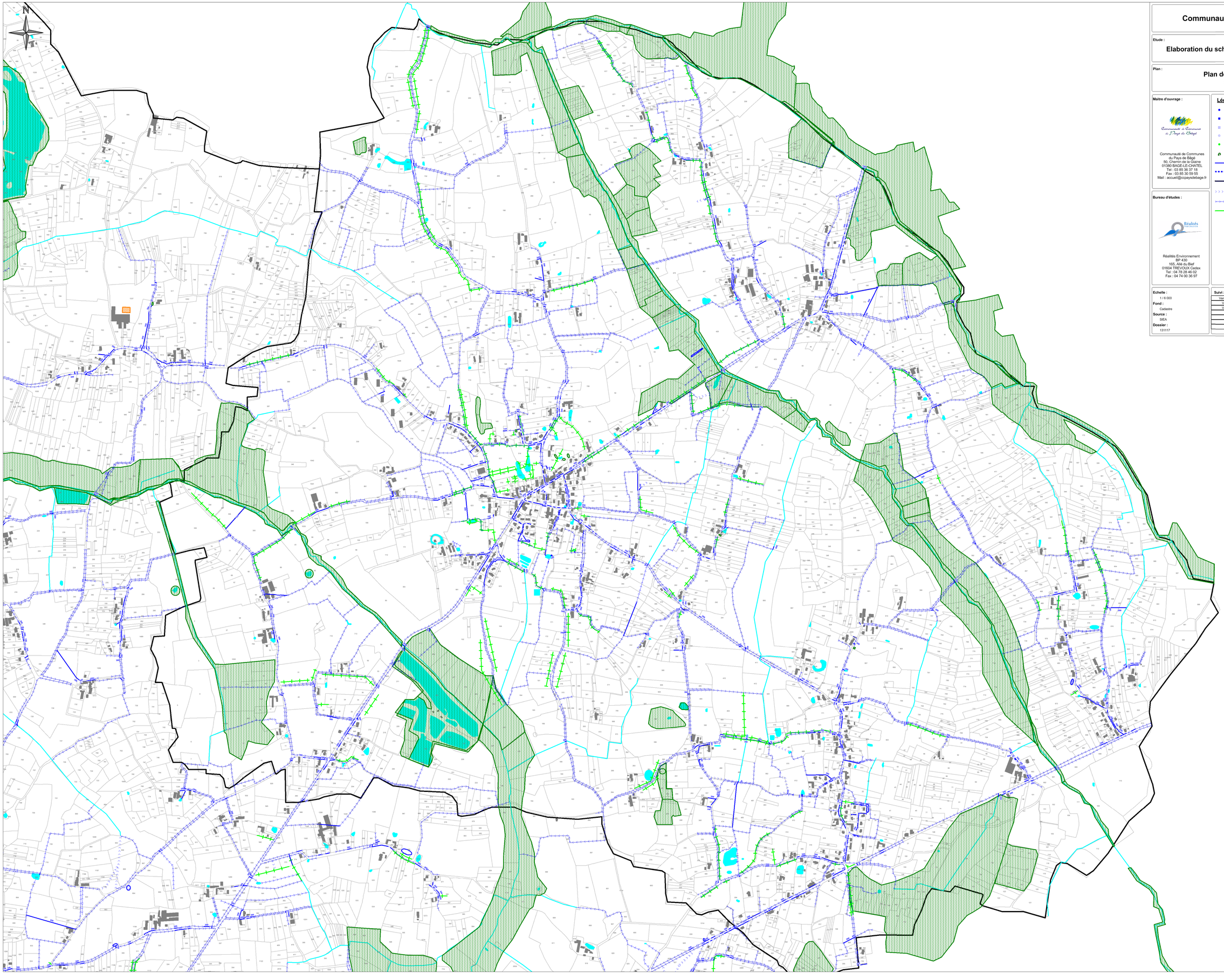

Communauté de Communes du Pays de Bâgé

Etude :

Elaboration du schéma directeur de gestion des eaux pluviales

Plan :

Plan des réseaux d'eaux pluviales de la commune de DOMMARTIN

Maitre d'ouvrage :

Communauté de Communes du Pays de Bâgé
50, Chemin de la Glaine
01380 BAGE-LE-CHATEL
Tel : 03 85 36 37 18
Fax : 03 85 30 59 55
Mail : accueil@ccpaysdebage.fr

Bureau d'études :

Réalités Environnement
BP 430
165, Allé du Bief
01604 TREVOUX Cedex
Tel : 04 78 28 46 02
Fax : 04 74 00 36 97

Légende :

- Regard d'eaux pluviales
- Branchement d'eaux pluviales
- Grille / Avaloir
- Puits
- Regard unitaire
- Déversoir d'orage
- Réseau d'eaux pluviales
- Chemin de grille
- Cunette / Goulotte
- Ecoulements et/ou ruissellements
- Fossés
- Réseau unitaire
- Haie pouvant faire obstacle aux écoulements
- Muret
- Cours d'eau
- Talwegs
- Plan d'eau
- Zone humide
- Bassin de rétention/régulation
- Dessableur
- Réserve incendie et/ou agricole

Echelle : 1 / 6 000

Fond : Cadastre

Source : SIEA

Dossier : 131117

Suivi :

Version	Date	Objet	Intervenant
V1	Décembre 2014	Document initial	ED/MW
V2	Septembre 2015	Corrections	MB/MW

Communauté de Communes du Pays de Bâgé

Etude :

Elaboration du schéma directeur de gestion des eaux pluviales

Plan :

Plan des réseaux d'eaux pluviales de la commune de BAGE-LE-CHATEL

Maître d'ouvrage :

Communauté de Communes du Pays de Bâgé
50, Chemin de la Glaine
01380 BAGE-LE-CHATEL
Tel : 03 85 36 37 18
Fax : 03 85 30 59 55
Mail : accueil@ccpaysdebage.fr

Bureau d'études :

Réalités Environnement
BP 430
165, Allée du Bief
01604 TREVOUX Cedex
Tel : 04 78 28 46 02
Fax : 04 74 00 36 97

Légende :

- Regard d'eaux pluviales
- Branchement d'eaux pluviales
- Grille / Avaloir
- Puits
- Regard unitaire
- Déversoir d'orage
- Réseau d'eaux pluviales
- Chemin de grille
- Cunette / Goulotte
- Ecoulements et/ou ruissellements
- Fossés
- Réseau unitaire
- Haie pouvant faire obstacle aux écoulements
- Muret
- Cours d'eau
- Talwegs
- Plan d'eau
- Zone humide
- Bassin de rétention/régulation
- Dessableur
- Réserve incendie et/ou agricole

Echelle : 1 / 1 500

Fond : Cadastre

Source : SIEA

Dossier : 131117

Suivi :

Version	Date	Objet	Intervenant
V1	Décembre 2014	Document initial	ED/MW
V2	Septembre 2015	Corrections	MB/MW

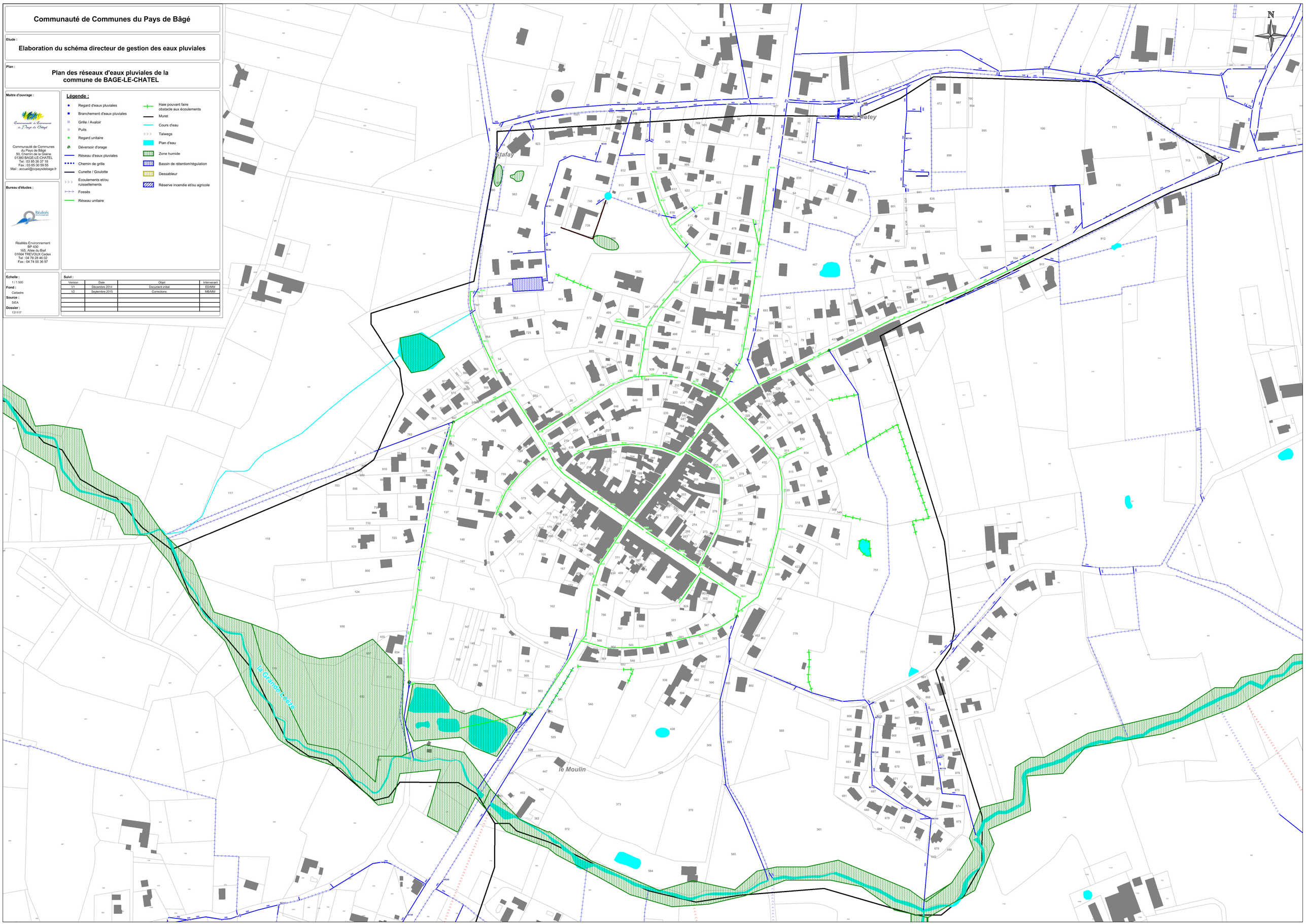

Communauté de Communes du Pays de Bâgé

Etude :

Elaboration du schéma directeur de gestion des eaux pluviales

Plan :

Plan des réseaux d'eaux pluviales de la commune de FEILLENS

Maître d'ouvrage :

Communauté de Communes du Pays de Bâgé
50, Chemin de la Glaine
01380 BAGE-LE-CHATEL
Tel : 03 85 36 37 18
Fax : 03 85 30 59 55
Mail : accueil@ccpaysdebage.fr

Bureau d'études :

Réalités Environnement
BP 430
165, Allée du Bief
01604 TREVOUX Cedex
Tel : 04 78 28 46 02
Fax : 04 74 00 36 97

Légende :

- Regard d'eaux pluviales
- Branchement d'eaux pluviales
- Grille / Avaloir
- Puits
- Regard unitaire
- Déversoir d'orage
- Réseau d'eaux pluviales
- Chemin de grille
- Cunette / Goulotte
- Ecoulements et/ou ruissellements
- Fossés
- Réseau unitaire
- Haie pouvant faire obstacle aux écoulements
- Muret
- Cours d'eau
- Talwegs
- Plan d'eau
- Zone humide
- Bassin de rétention/régulation
- Dessableur
- Réserve incendie et/ou agricole

Echelle : 1/ 5 000

Fond : Cadastre

Source : SIEA

Dossier : 131117

Suivi :

Version	Date	Objet	Intervenant
V1	Décembre 2014	Document initial	ED/MW
V2	Septembre 2015	Corrections	MB/MW

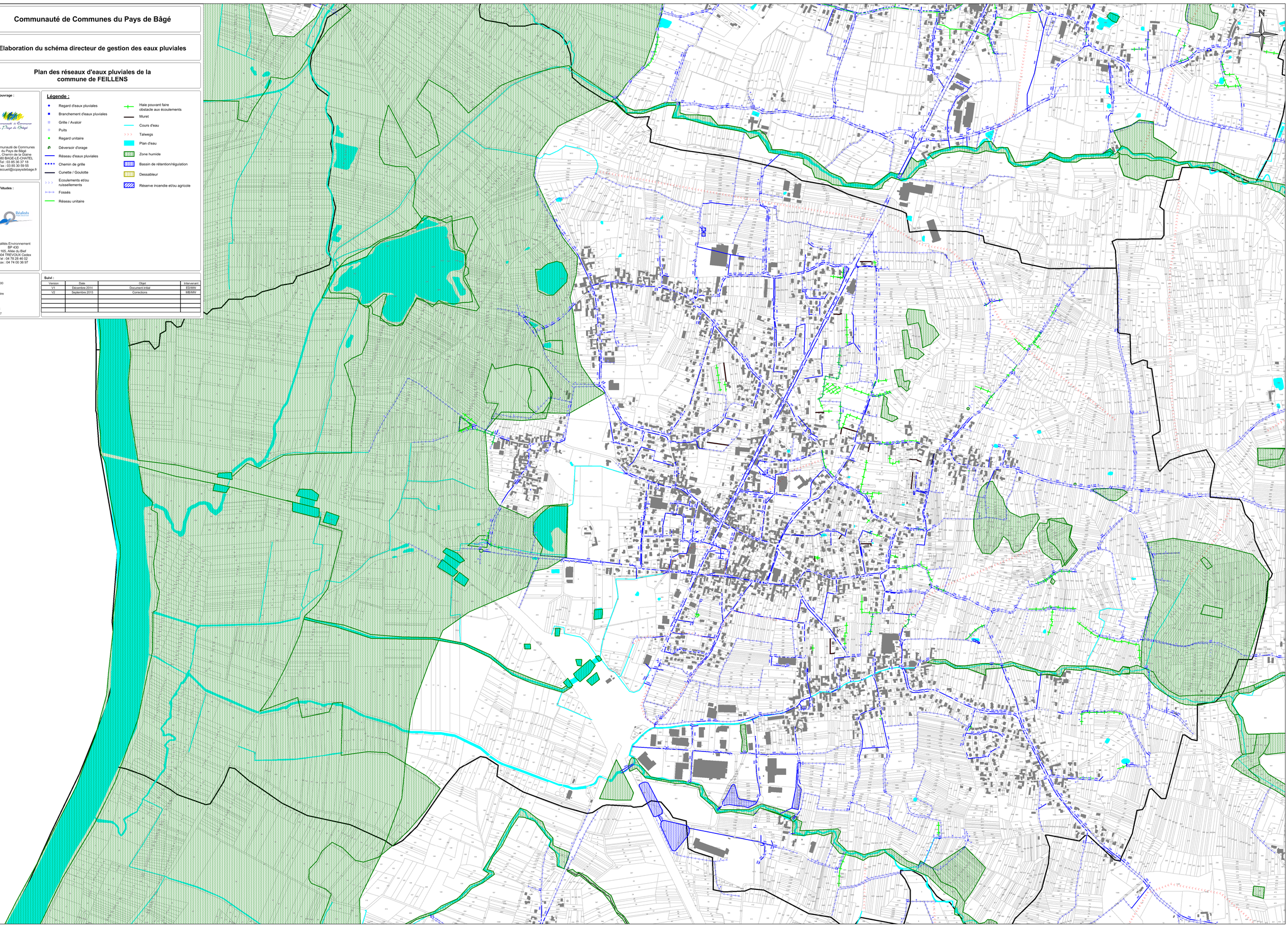

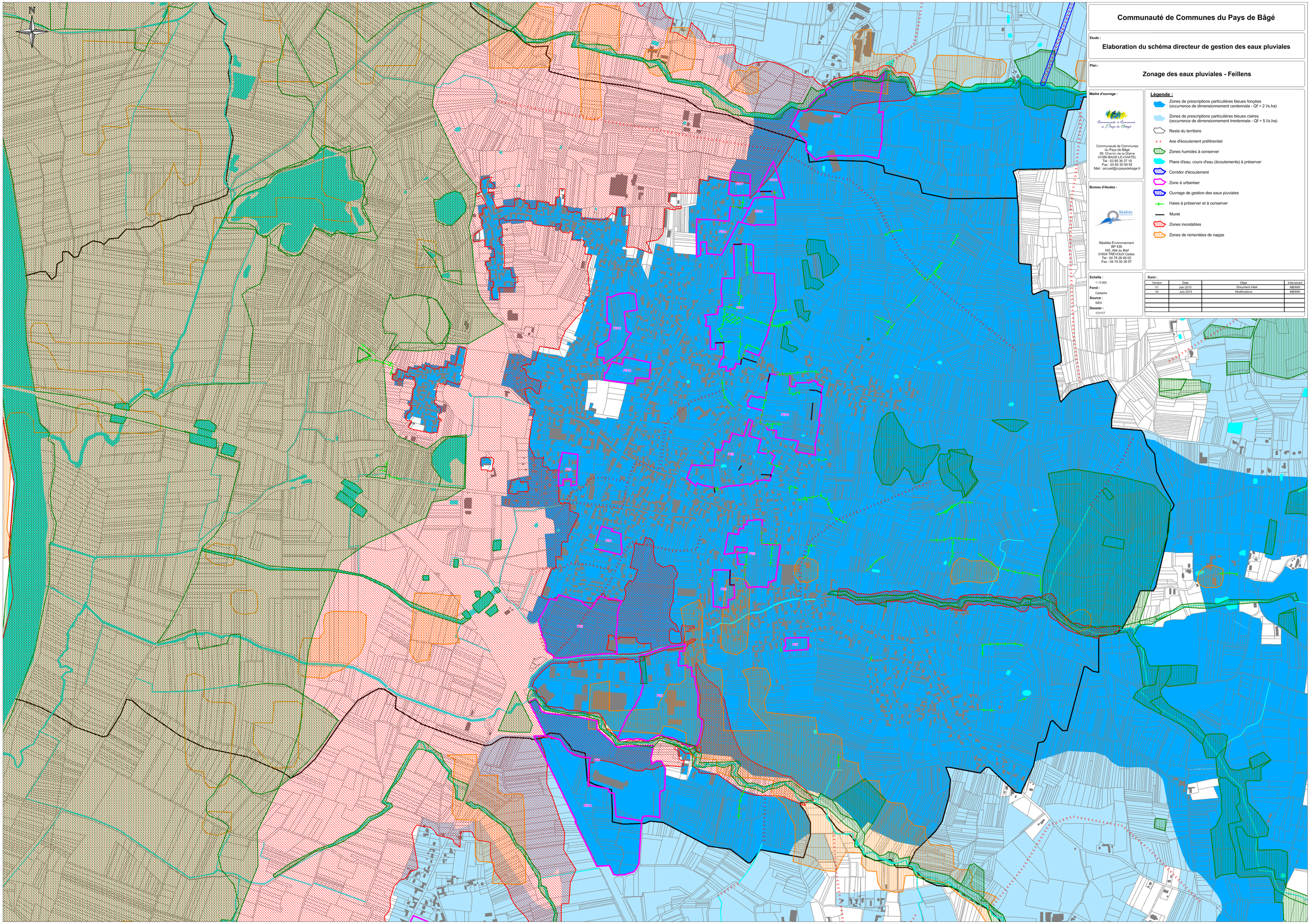

Communauté de Communes du Pays de Bâgé

Etude :

Elaboration du schéma directeur de gestion des eaux pluviales

Plan :

Zonage des eaux pluviales - Feillens

Maître d'ouvrage :

Communauté de Communes du Pays de Bâgé
50, Chemin de la Glaire
01380 BAGE-LE-CHATEL
Tel : 03 85 36 37 18
Fax : 03 85 30 59 55
Mail : accueil@ccpaysdebbage.fr

Bureau d'études :

Réalités Environnement
BP 430
165, Allé du Bief
01604 TREVOUX Cedex
Tel : 04 78 28 46 02
Fax : 04 74 00 36 97

Légende :

- Zones de prescriptions particulières bleues fonçées (occurrence de dimensionnement centennale - Qf = 2 l/s.ha)
- Zones de prescriptions particulières bleues claires (occurrence de dimensionnement trentennale - Qf = 5 l/s.ha)
- Reste du territoire
- Axe d'écoulement préférentiel
- Zones humides à conserver
- Plans d'eau, cours d'eau (écoulements) à préserver
- Corridor d'écoulement
- Zone à urbaniser
- Ouvrage de gestion des eaux pluviales
- Haies à préserver et à conserver
- Muret
- Zones inondables
- Zones de remontées de nappe

Echelle : 1 / 5 000

Fond : Cadastre

Source : SIEA

Dossier : 131117

Suivi :

Version	Date	Objet	Intervenant
V1	Juin 2015	Document initial	MB/MV
V2	Juin 2015	Modifications	MB/MV

Communauté de Communes du Pays de Bâgé

Etude :

Elaboration du schéma directeur de gestion des eaux pluviales

Plan :

Plan des réseaux d'eaux pluviales de la commune de MANZIAT

Maître d'ouvrage :

Communauté de Communes du Pays de Bâgé
50, Chemin de la Glaine
01380 BAGE-LE-CHATEL
Tel : 03 85 36 37 18
Fax : 03 85 30 59 55
Mail : accueil@ccpaysdebage.fr

Bureau d'études :

Réalités Environnement
BP 430
155, Allée du Bief
01604 TREVOUX Cedex
Tel : 04 78 28 46 02
Fax : 04 74 00 36 97

Légende :

- Regard d'eaux pluviales
- Branchement d'eaux pluviales
- Grille / Avaloir
- Puits
- Regard unitaire
- Déversoir d'orage
- Réseau d'eaux pluviales
- Chemin de grille
- Cunette / Goulotte
- Ecoulements et/ou ruissellements
- Fossés
- Réseau unitaire
- Haie pouvant faire obstacle aux écoulements
- Muret
- Cours d'eau
- Talwegs
- Plan d'eau
- Zone humide
- Bassin de rétention/régulation
- Dessableur
- Réserve incendie et/ou agricole

Echelle : 1 / 5 000

Fond : Cadastre

Source : SIEA

Dossier : 131117

Suivi :

Version	Date	Objet	Intervenant
V1	Décembre 2014	Document initial	ED/MW
V2	Septembre 2015	Corrections	MB/MW

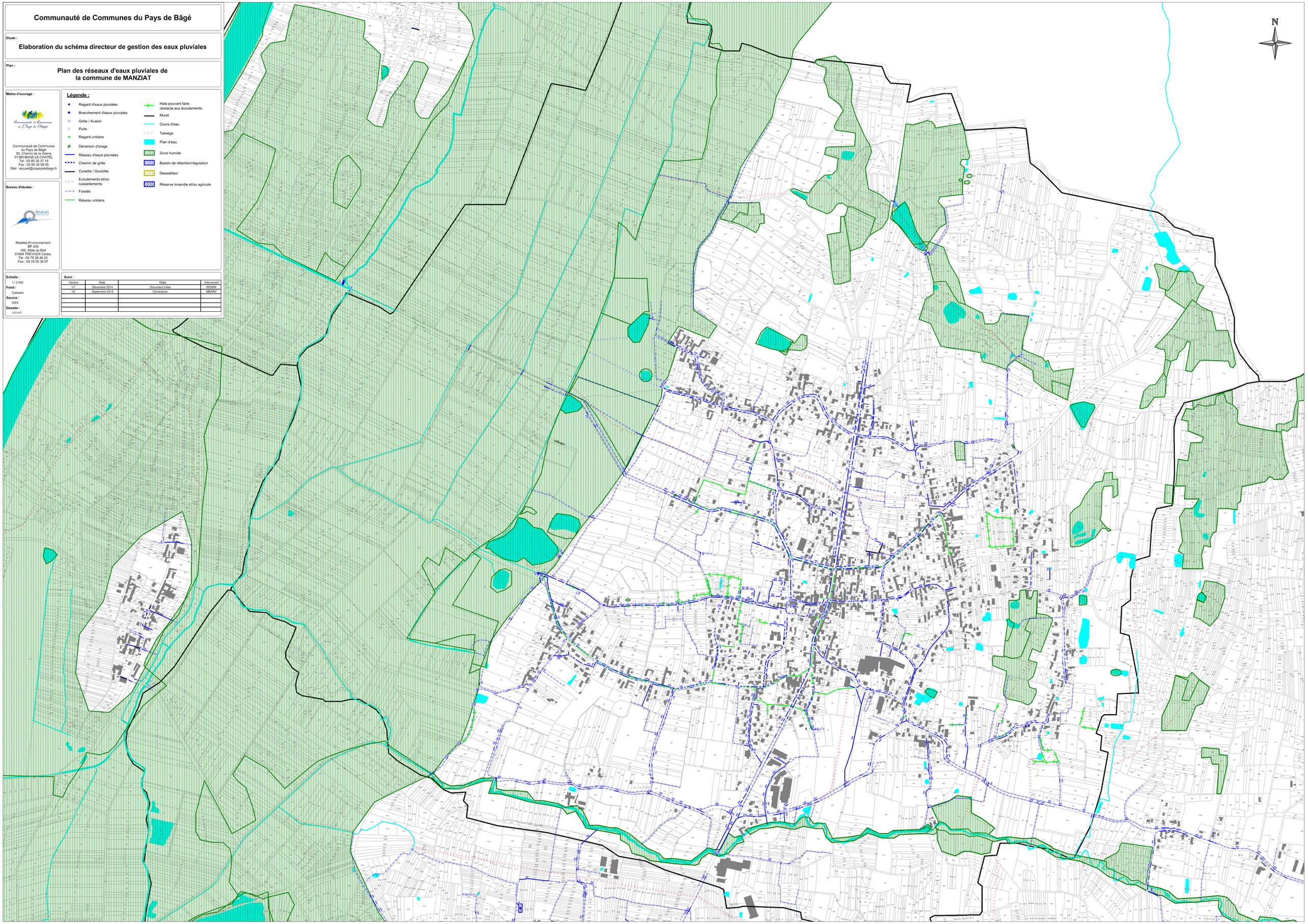

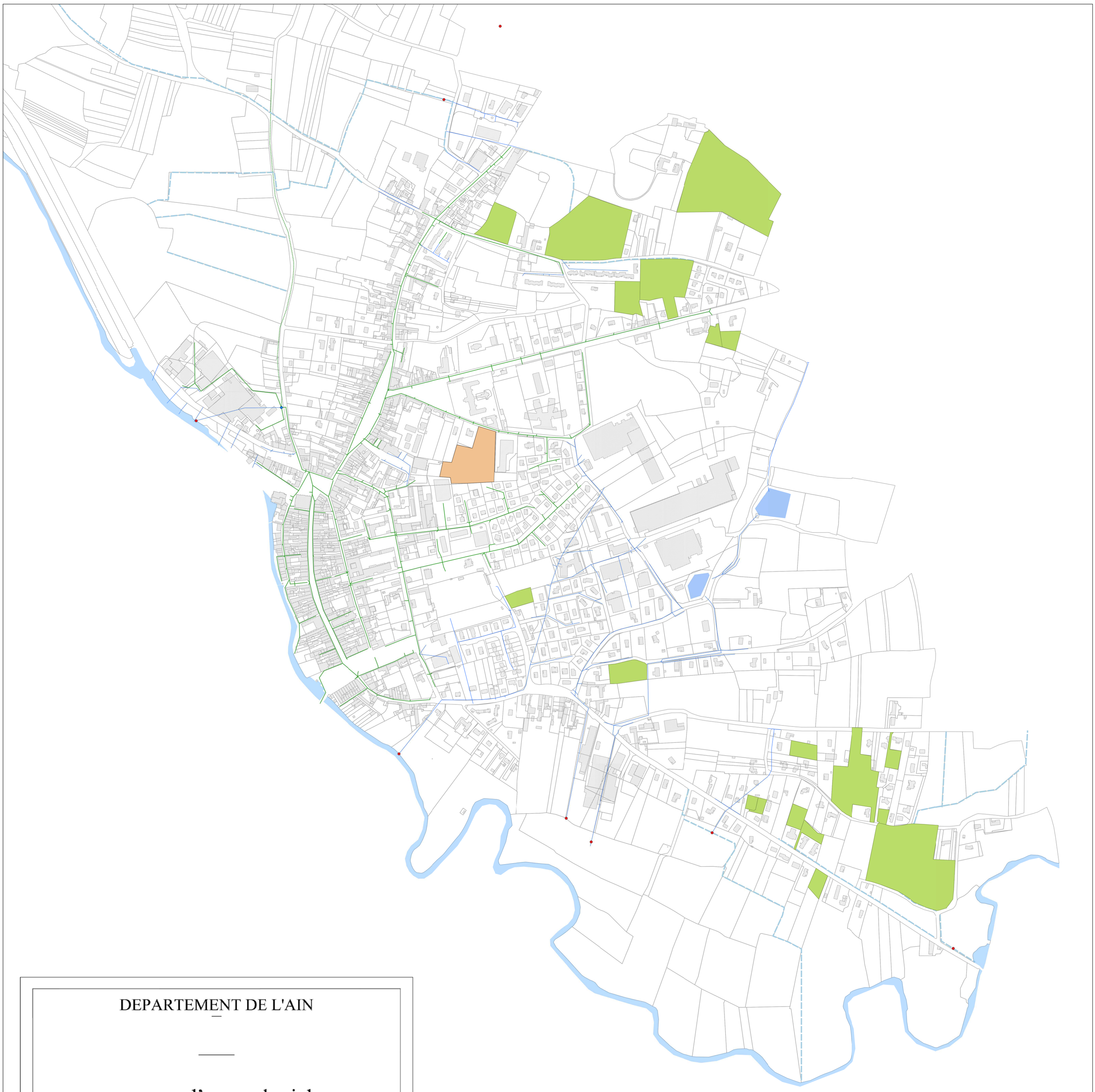

DEPARTEMENT DE L'AIN

zonage d'eaux pluviales

Commune de Pont-de-Vaux

A	Juillet 2016	A.L	Création	T.V
Ind.	Date	Nom	Modification	Vérifié

EP	AVP	PRO	DCOE	EXE	DOE

Fond de Plan dressé par :

Plan de zonage "eaux pluviales"

NUMERO DE PLAN:	001
NUMERO D'ETUDE	ECHELLE
16CRA013	1/ 5000
DATE	CHEF DE PROJET
Juillet 2016	T.V

Direction Déléguée Centre-Est
Agence de Lyon
24, rue de la gare
69009 LYON
Tél. 04 72 19 89 70
Fax. 04 72 19 89 60
e-mail : lyon@safege.fr

Légende

Gestion des eaux pluviales des terrains à bâtir

- Tampon + rejet à débit limité dans réseau pluvial
- Tampon + rejet à débit limité dans réseau unitaire
- Réseau unitaire
- DO
- Réseau pluvial
- Fossés pluviaux
- Bassin de rétention
- Exutoires pluviaux
- Bâti
- Parcelle

0 250 500 750 1000 m

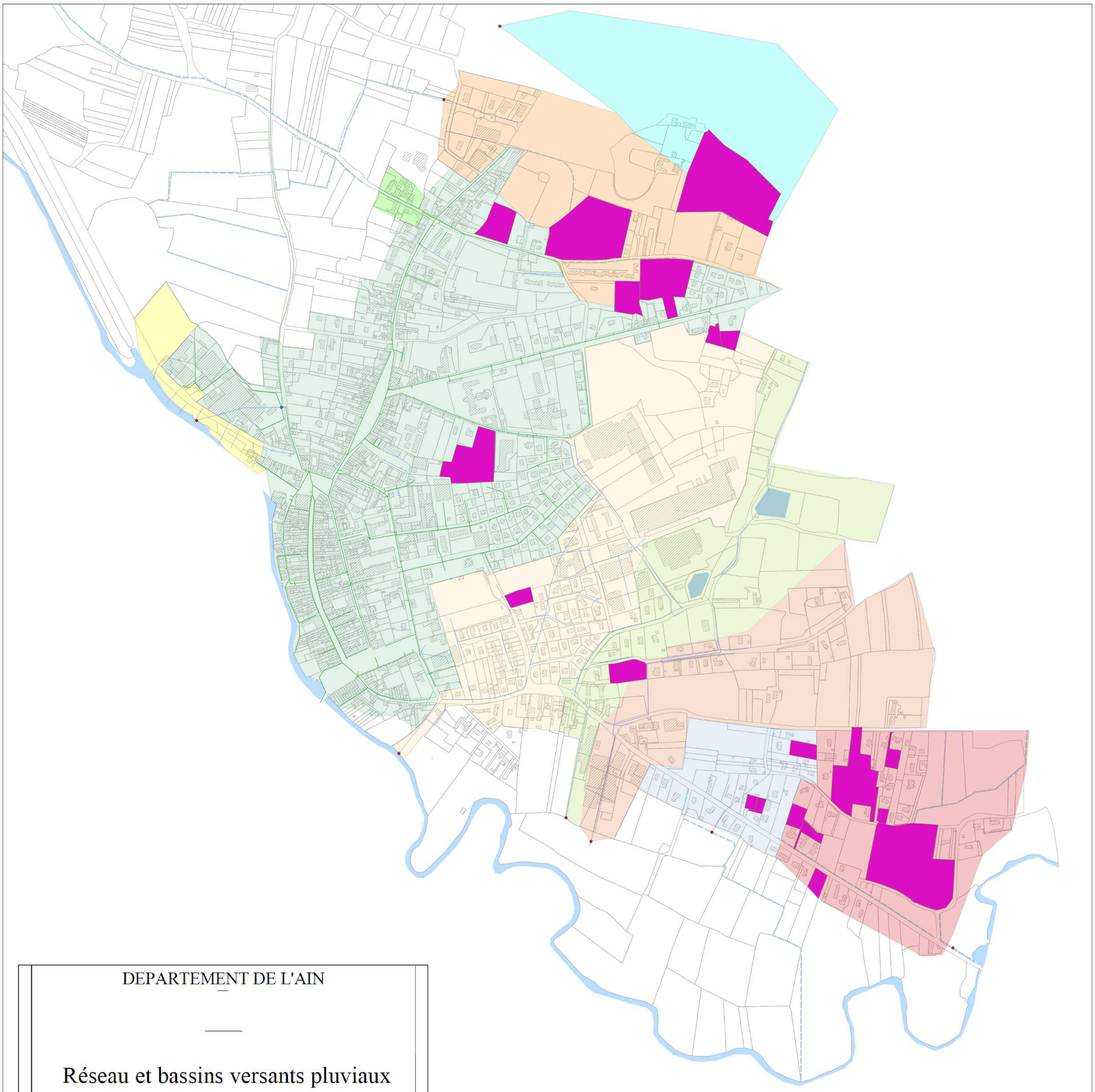

DEPARTEMENT DE L'AIN

Réseau et bassins versants pluviaux

Commune de Pont-de-Vaux

Ind.	Date	Nom	Modification	Vérifié
A	Juillet 2016	A.L	Création	T.V

EP	AVP	PRO	DCOE	EXE	DOE

Fond de Plan dressé par :

Plan de zonage "eaux pluviales"

NUMERO DE PLAN:	001
NUMERO D'ETUDE	ECHELLE
16CRA013	1/ 5000
DATE	CHEF DE PROJET
Juillet 2016	T.V

Direction Déléguée Centre-Est
Agence de Lyon
24, rue de la gare
69009 LYON
Tél. 04 72 19 89 70
Fax. 04 72 19 89 60
e-mail : lyon@safege.fr

Légende

- Tampon + rejet à débit limité dans réseau pluvial
- Réseau unitaire
- DO
- Réseau pluvial
- Fossés pluviaux
- Bassin de rétention
- Exutoires pluviaux
- Bâti
- Parcelle

Bassins de collecte des eaux pluviales

- 1
- 2
- 3
- 4
- 5
- 6
- 7
- 8
- 9
- 10

0 250 500 750 1000 m

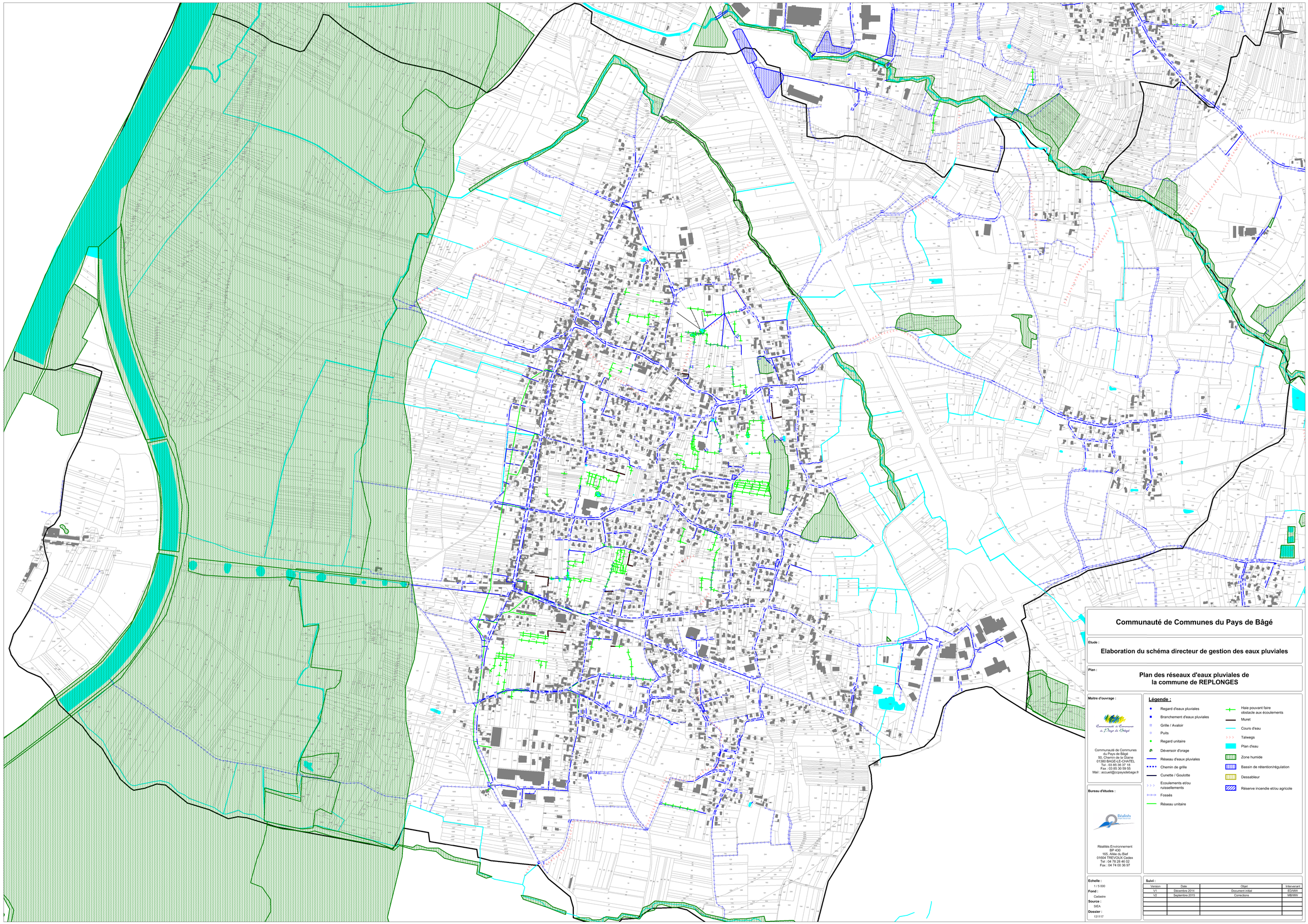

Communauté de Communes du Pays de Bâgé

Etude :

Elaboration du schéma directeur de gestion des eaux pluviales

Plan :

Plan des réseaux d'eaux pluviales de la commune de REPLONGES

Maître d'ouvrage :

Communauté de Communes du Pays de Bâgé
50, Chemin de la Glaine
01380 BAGE-LE-CHATEL
Tel : 03 85 36 37 18
Fax : 03 85 30 59 55
Mail : accueil@cc-paysdebage.fr

Bureau d'études :

Réalités Environnement
BP 430
165, Allée du Bief
01604 TREVOUX Cedex
Tel : 04 78 28 46 02
Fax : 04 74 00 36 97

Légende :

- Regard d'eaux pluviales
- Branchement d'eaux pluviales
- Grille / Avaloir
- Puits
- Regard unitaire
- Déversoir d'orage
- Réseau d'eaux pluviales
- Chemin de grille
- Cunette / Goulotte
- Ecoulements et/ou ruissellements
- Fossés
- Réseau unitaire
- Haie pouvant faire obstacle aux écoulements
- Muret
- Cours d'eau
- Talwegs
- Plan d'eau
- Zone humide
- Bassin de rétention/régulation
- Dessableur
- Réserve incendie et/ou agricole

Echelle : 1 / 5 000

Fond : Cadastre

Source : SIEA

Dossier : 131117

Suivi :

Version	Date	Objet	Intervenant
V1	Décembre 2014	Document initial	ED/MW
V2	Septembre 2015	Corrections	MB/MW

Communauté de Communes du Pays de Bâgé

Etude :

Elaboration du schéma directeur de gestion des eaux pluviales

Plan :

Plan des réseaux d'eaux pluviales de la commune de SAINT-ANDRE-DE-BAGE

Maitre d'ouvrage :

Communauté de Communes du Pays de Bâgé
50, Chemin de la Glaine
01380 BAGE-LE-CHATEL
Tel : 03 85 36 37 18
Fax : 03 85 30 59 55
Mail : accueil@ccpaysdebage.fr

Bureau d'études :

Réalités Environnement
BP 430
165, Allée du Bief
01604 TREVOUX Cedex
Tel : 04 78 28 46 02
Fax : 04 74 00 36 97

Légende :

- Regard d'eaux pluviales
- Branchement d'eaux pluviales
- Grille / Avaloir
- Puits
- Regard unitaire
- Déversoir d'orage
- Réseau d'eaux pluviales
- Chemin de grille
- Cunette / Goulotte
- Ecoulements et/ou ruissellements
- Fossés
- Réseau unitaire
- Haie pouvant faire obstacle aux écoulements
- Muret
- Cours d'eau
- Talwegs
- Plan d'eau
- Zone humide
- Bassin de rétention/régulation
- Dessableur
- Réserve incendie et/ou agricole

Echelle : 1 / 2 500

Fond : Cadastre

Source : SIEA

Dossier : 131117

Suivi :
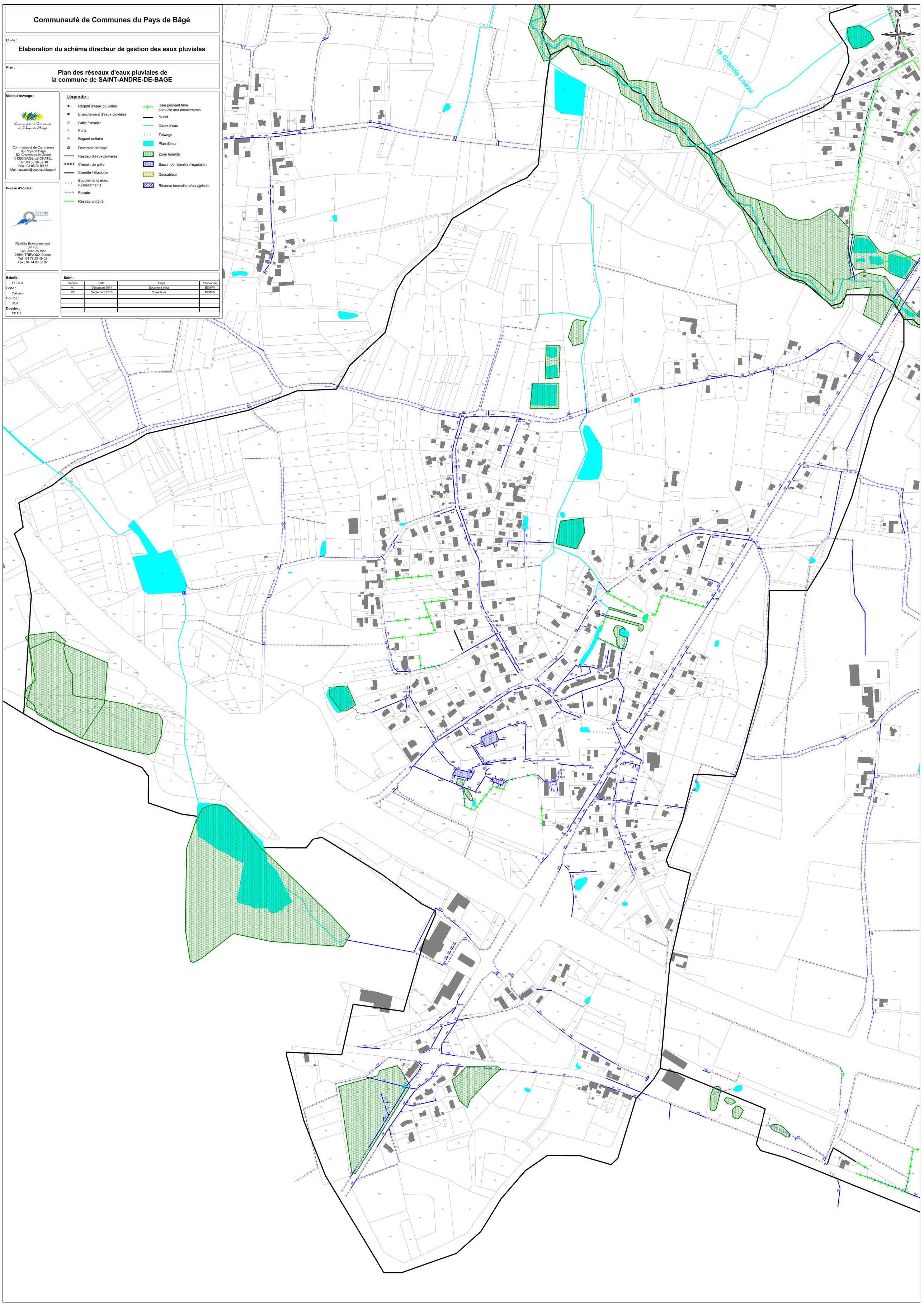
Version	Date	Objet	Intervenant
V1	Décembre 2014	Document initial	ED/MW
V2	Septembre 2015	Corrections	MB/MW