Commune de Bazaiges

date :

plan local d'urbanisme intercommunal

Eguzon Val de Creuse

servitudes



maitre d'oeuvre

direction départementale

des territoires de l'Indre

Liberté • Égalité • Fraternité
RÉPUBLIQUE FRANÇAISE

service d'appui transversal
et de la transition
énergétique (SATTE)
cité administrative
Boulevard George Sand
36000 Châteauroux

Ech:1/5000

réalisation: février 2017

source:cadastre DGFIP

Servitudes

- EL7 Alignement des voies publiques (en attente)
- I3 Canalisation de gaz
- I4 Ligne de transport d'énergie éléctrique
- PT1 Protection contre les perturbations éléctromagnétiques
  - Zone de garde
  - Zone de protection
- PT2 Protection contre les obstacles
  - Zone spéciale de dégagement
- T1 Voies de chemin de fer

Plan de prévention des risques naturels concernant les mouvements différentiels de terrain liés au phénomène de retrait-gonflement des argiles dans le département de l'Indre commune de BAZAIGES

Proposition de zonage réglementaire

Janvier 2006

Extrait du rapport BRGM/RP-52351-FR, juin 2003

commune de BAZAIGES

Légende :

- Zone fortement exposable (BF) (aléa fort)
- Zone moyennement exposable (BM) (aléa moyen à faible)



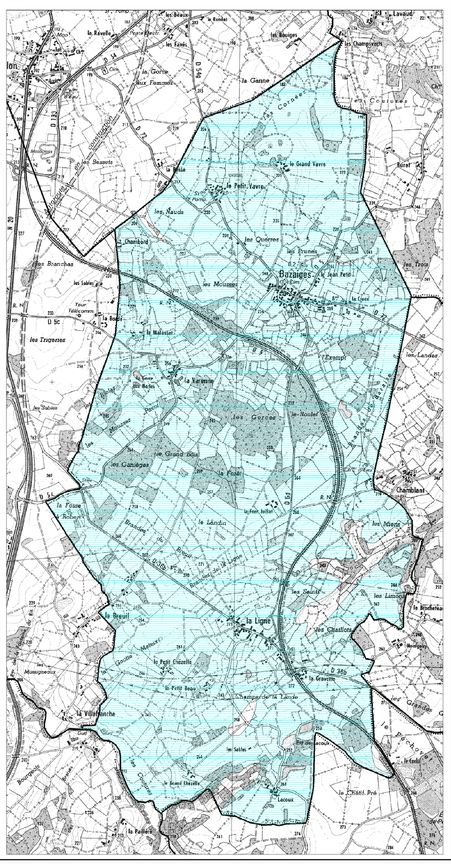

AC1 Monument historique
MH inscrit
AC1 Périmétre de protection de 500 mètres
AC2 Protection des sites
Site classé
Site inscrit
PT2 Protection contre les obstacles
Zone spéciale de dégagement
T1 Voies de chemin de fer

Plan de prévention des risques naturels concernant les mouvements différentiels de terrain liés au phénomène de retrait-gonflement des argiles dans le département de l'Indre commune de CEAULMONT

Proposition de zonage réglementaire

Janvier 2006

Extrait du rapport BRGM/RR-42311-FR, juin 2003

commune de CEAULMONT

Légende :

Zone fortement exposée (F1) (aléa fort)

Zone moyennement exposée (E2) (aléa moyens et faibles)

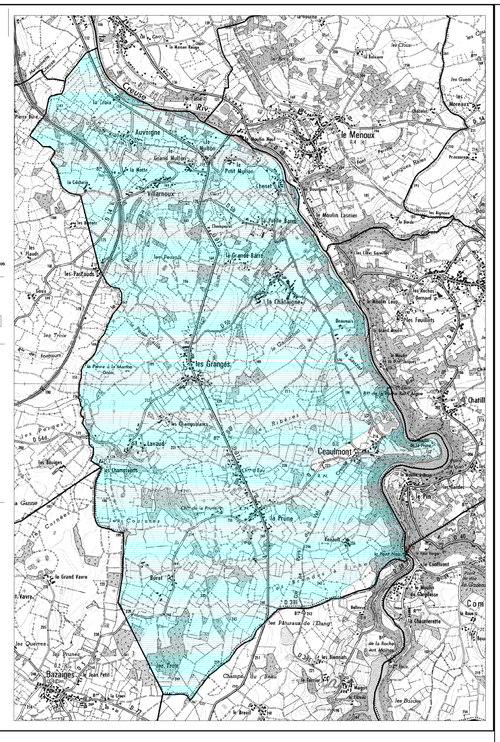

Commune de Ceaulmont

plan local d'urbanisme intercommunal

Eguzon Val de Creuse

servitudes

maitre d'oeuvre

direction départementale

des territoires de l'Indre

Liberté • Égalité • Fraternité
RÉPUBLIQUE FRANÇAISE
service d'appui transversal et de la transition énergétique (SATTE)
cité administrative
Boulevard George Sand
36000 Châteauroux

date :

Ech:1/5000

réalisation: février 2017

source:cadastre DGFIP

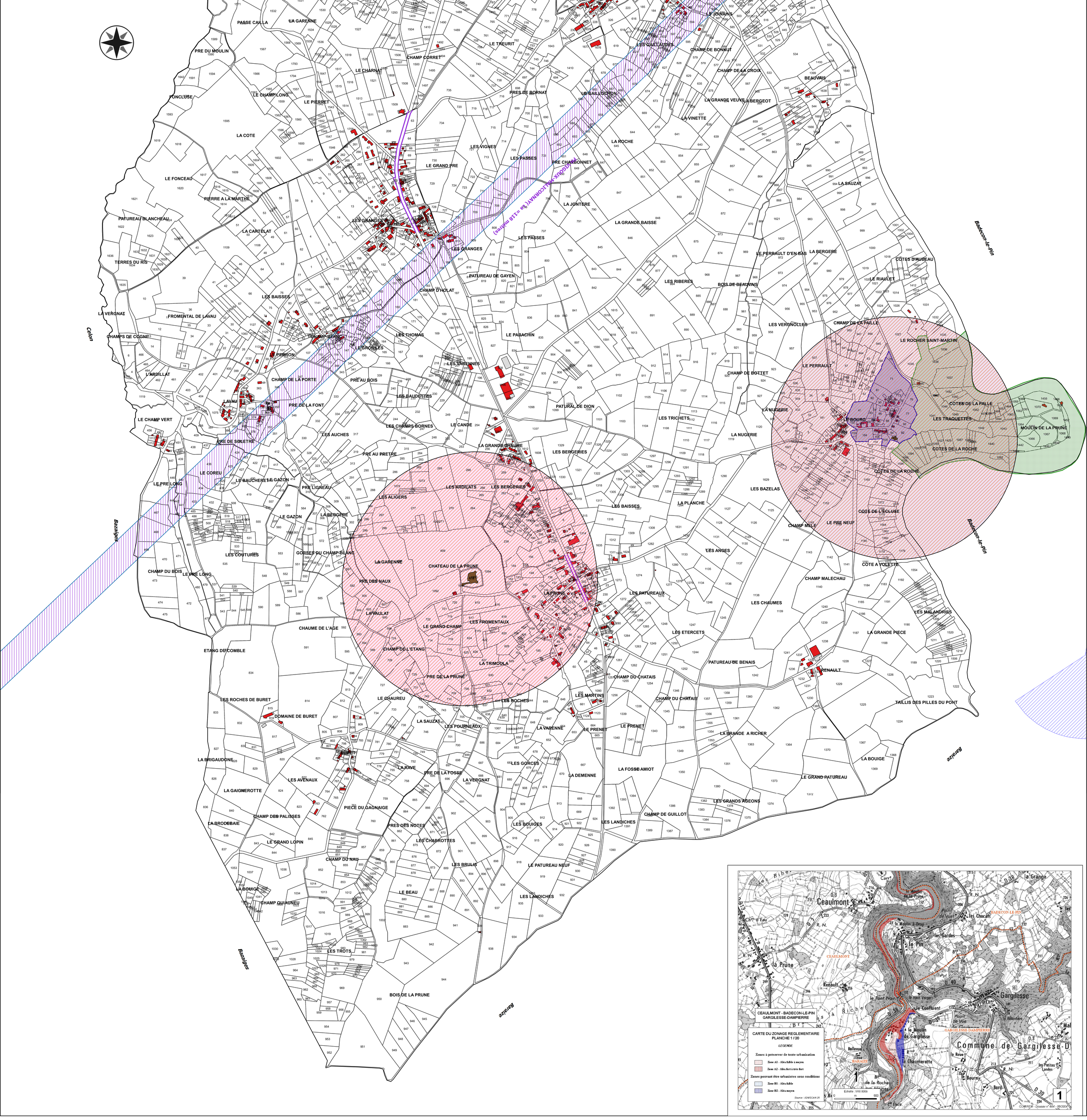

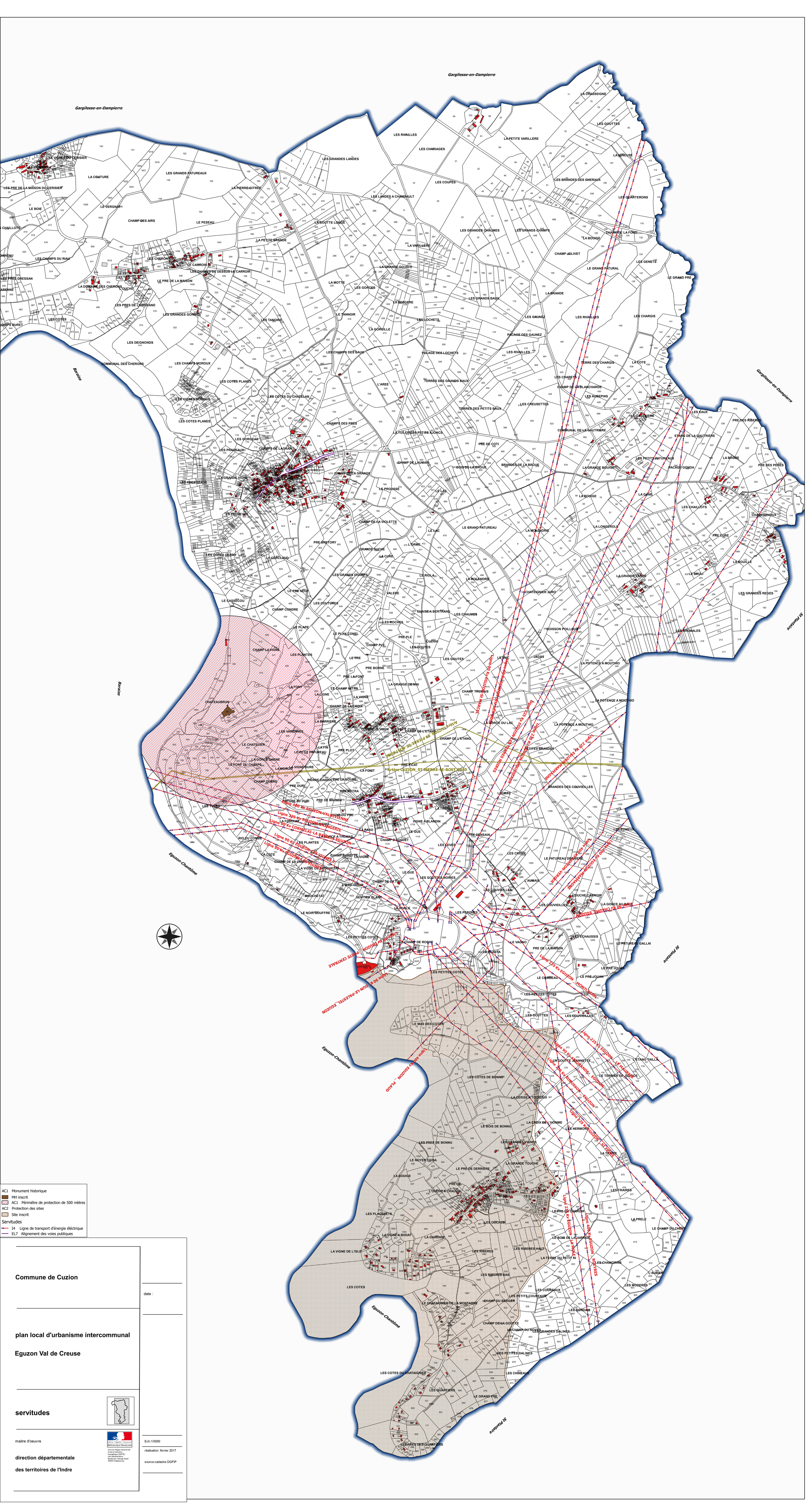
Gargilesse-en-Dampierre
Gargilesse-en-Dampierre
Gargilesse-en-Dampierre
Bouzise
Bouzise
Eguzon-Chantôme
Eguzon-Chantôme
Eguzon-Chantôme
St Plantaire
St Plantaire
St Plantaire
LA CHASSEIGNE
LES GOUTTES
LA PETITE VARILLERE
LES RIVALLES
LES CHARIAGES
LES GRANDES LANDES
LES COUPES
LA MINOUSE
LES BRANDES DES GHERAUX
LES QUARTERONS
LA BOUDGE
CHAMBRE DE LA FONT
CHAMP ADLIVET
LE GRAND PATURAL
LES GENETS
LE GRAND PRE
LES GRANDES CHAUMES
LES GRANDS CHAMPS
LA VARILLERE
LA GRANDE GOUTTE
LA MOTTE
LES GORGES
LA BARGIERE
LES GRANDS BAUX
LA BRANDE
LES LOCHETS
LES GAUNEZ
LES RIVALLES
LES CHARGIS
LE TANNOIR
LA GORDILLE
PACAGE DES GAUNEZ
LES RIVALLES
LES CHAMPS DES BAUX
PACAGE DES LOCHETS
TERRE DES CHARGIS
LA COTE
LES CHASSES
CHAMP DE LA BLANCHARDE
LES ANEPINS
TERRES DES GRANDS BAUX
L'AREE
TERRES DES PETITS BAUX
LES CREUSETTES
LA GAUTRIERE
LES EAUX
PRE DES RIBEUX
COMMUNAL DE LA GAUTRIERE
ETANG DE LA GAUTRIERE
LES PETITS NATURELS
LA BAGNE
PRE DES PERES
PACAGE GONDA
LA GRANGE BOURDIN
BOISSIER LA BRIDA
BRANDES DE LA BRIDE
CHAMP DE LAUMAIS
PRE DE COTI
LES PETITS AJONCS
LES GORGEAS
CHAMPS DE LAGNAS
LES PRADEAUX
LES COTES PLANES
LES COTES DU CHATELAIN
LES VIGNES MOREAUX
LES CHAMPS MOREAUX
COMMUNAL DES CHERONS
LES DEIGNONDS
LES PRES DE L'ARDRAND
LES GRANDES GONNES
LES COTES
LES PRES DRESSAN
LA DOMAINE DES CHERONS
LE CLOCHER
LES CHERONS
LE CARROIR
LES CHAMPS DE DESSUS LE CARROIR
LE PRE DE LA MAISON
LES CHAMPS DU RIAU
LE BOIS
LE VERGNAT
CHAMP DES AIRS
LE PESEAU
LA PETITE GRANDE
LA COMTURE
LES GRANDS PATUREAUX
LA PIERRE-GITOIS
LES PRE DE LA MAISON DU CERISIER
LA VIGNE DU CERISIER
LES GRANDES GONNES
LES CHAMPS DES BAUX
LES CHAMPS DES PRES
LES GRANDS CHAMPS
LES GRANDES CHAUMES
LES GRANGES
LES GRANDS BAUX
LES GRANDES GONNES
LES CHAMPS MOREAUX
LES COTES PLANES
LES VIGNES MOREAUX
LES COTES DU CHATELAIN
LES COTES PLANES
LES GORGEAS
LES PRADEAUX
CHAMPS DE LAGNAS
LA GRANDE CHAUME
LES AMBERGEAS
LE PRUNIER
CHAMP DE LA VIOLETTE
LE PRODESE
LE LAC
LE GRAND PATUREAU
LA MOLENDRE
LA LONGEROLE
LA BOUDGE
LA CAVE
LES CHALOTS
CHAMPBONNOUX
PRE D'URE
LA BOUILLE
LE BRULE
LES GRANDES REGES
LES BRUMALES
LA GRANDE VARRE
CHATONNIER JARD
BOISSON POILLON
LA POTENCE A MOUTHO
LES GRANDES CHAUMES
LE ROLA
LA MOLENDRE
VALERE
GRANGE BERTRAND
LES CHAUMES
LES ROCHES
LE PLAT CONEL
PRE PLE
CUZION
LES GOUTES
LE PRE
PRE BORNE
LA GRANGE DU MAU
CHAMP TROUSSUS
LA FONT
LE CHAMP RETRA
LA LIGNE
LA VIGNE
CHAMP DE LA CROIX
LA BARGIERE
CHATEAUDRUN
LES VARENNES
LE CHATELIER
LA GORGE SAGNE
LE FONT DU CHAMP
LA MORE
LA VIGNOUREUX
CHAMP DUMAS
PRE DURI
PRE DE MAISON
LES TUILES
LA TUILERIE
LA FONT
LA VIGNE
LE GUE
VIGNE A BLANCHON
LA BARGE
CHAMP DE LA GUE
LES PLANTES
LA CROIX
CHEMIN DE LA GRANGE
LA VIGNE DE BEAUMETTE
CHAMP DE LA TUILE
LE NOIR GOUFFRE
LES PETITES COTES
LES GOUTTES AUBRES
LES CROIX
LE PATUREAU DERRIERE
LAUMAIS
LES COUVERS LES
LES COUVERELLES
LA TOUCHE CARRON
LA GRANGE AU BLANC
LES TONNEAUX
LES ECHAUSSIS
LE PATUREAU GALLAU
LE VIGNO
PRE DE LA MAISON
LA PLANTA
LE PRE JOLIAN
LE CHAMEAU
LES PETITES COTES
LES COUVERELLES
LES GOUTTES
LE MAS DES COTES
LES GOUTTES BONNETTES
LE TENNEVE DE GERAUX
LES COTES DE BONNOT
LA CERISE A TOURNEUX
LE BOIS DE BONNU
LES NERMONTS
LA CROIX DE L'HOMME
LES PRES DE BONNU
LES GRANDS CHAMPS
LA TAVOT
LE NOYER LONIA
LA GRANDE TOUCHE
LE PRE DE DERRIERE
LA BOUGE
LE CHAMP A CAUDE
LES GUE
LESTRAINES
LES PLAGNETS
LES OUCHES
LE PRE DE CURSON
LA PRELE
LE CHAMP DU CHENE
LA GARENNE
LA VIGNE A BODAT
LE BOIS DE LAJARRIGE
LA VIGNE DE L'ISLE
LES RIBERES HAUT
LES RIBERES
LA TUILE OU PETIT RI
LES CHAMOIRES
LAURIERE
LES RIBERES BAS
LES MOGERIS
LES COTES
LES PETITS COUREAUX
LE CHATAIGNIER DE LA MONTAGNE
CHAMP DU BROGER
LES GONDINS
CHAMP DE LA GOUTTE
CHAMP DU NOYER
LES GRANDES DALINES
LES PETITES DALINES
LES COTES DU CHATAIGNIER
LES CHINEAUX
LES QUARTERONS
LE GRAND PRE
LES PRES DE QUARTERONS
Ligne 225 kV EGUZON - ST-SULPICE
Ligne 225 kV EGUZON - ST-SULPICE
Ligne 225 kV EGUZON - ST-SULPICE

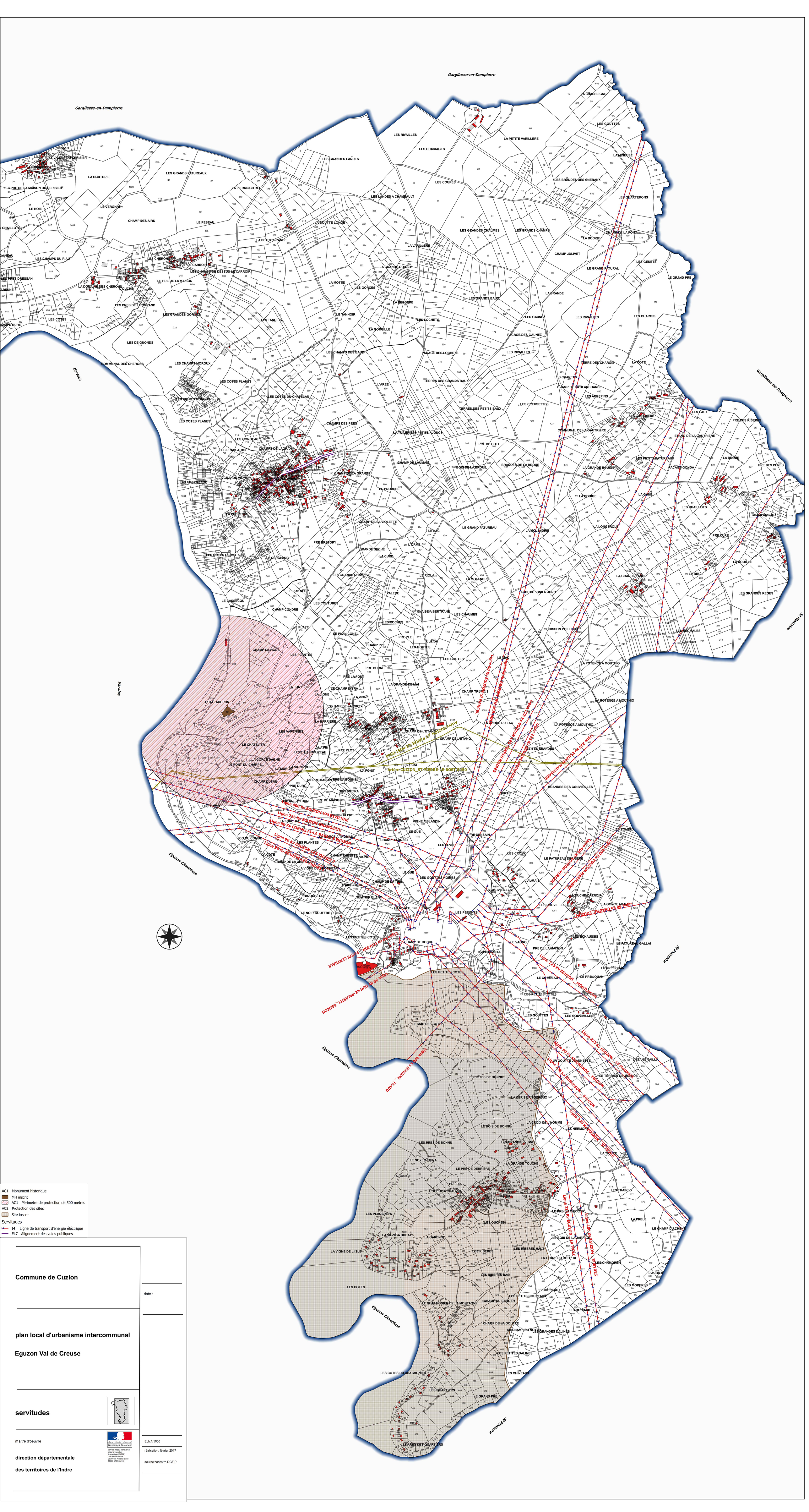
Gargilesse-en-Dampierre
Gargilesse-en-Dampierre
Gargilesse-en-Dampierre
Bouzoux
Bouzoux
Eguzon-Chantôme
Eguzon-Chantôme
Eguzon-Chantôme
St Pierrière
St Pierrière
St Pierrière
LA CHASSEIGNE
LES GOUTTES
LA PETITE VARILLERE
LES RIVALLES
LES CHARIAGES
LES GRANDES LANDES
LES COUPES
LES LANDES A CHAMMAULT
LA MINOUSE
LES BRANDES DES GHERAUX
LES QUARTERONS
LA COMTURE
LES GRANDS PATUREAUX
LA PIERRE-GITTER
LE VERGNAIS
CHAMP DES AIRS
LE PESEAU
LA BOUTTE LONGE
LA PETITE GRANDE
LES GRANDES CHAUMES
LES GRANDS CHAMPS
LA VARILLERE
LA BOUGE
CHAMP ADLIVET
LE GRAND PATURAL
LES GENETS
LE GRAND PRE
LES CHAMPS DU RIAU
LES CHERONS
LE CARROIR
LE CHAMP DE DESSUS LE CARROIR
LA GRANDE GOUTTE
LA MOTTE
LES GORGES
LES GRANDS BAUX
LA BRANDE
LA BARGIERE
LES LOCHETS
LES GAUNEZ
LES RIVALLES
LES CHARGIS
LES PRES DE LA MAISON
LA DOMAINE DES CHERONS
LE CLOCHER
LES PRES DE L'ARDRAND
LES GRANDES GORGES
LES TANCHONS
LE TANNOIR
LA GORDILLE
PACAGE DES GAUNEZ
LES COTES
LES DEIGNONDS
COMMUNAL DES CHERONS
LES CHAMPS MOROUX
LES CHAMPS DES BAUX
PACAGE DES LOCHETS
LES RIVALLES
TERRE DES CHARGIS
LA COTE
LES COTES PLANES
LES VIGNES MOROUX
LES COTES DU CHATELAIN
L'AREE
TERRES DES GRANDS BAUX
LES CHAISES
CHAMP DE LA BLANCHARDE
LES AVIEPINS
LES CREUSETTES
TERRES DES PETITS BAUX
COMMUNAL DE LA GAUTRIERE
LA GAUTRIERE
LES EAUX
PRE DES RIBEUX
ETANG DE LA GAUTRIERE
LES GORGEAS
CHAMPS DES PRES
LA TUILERIE
LES PETITS AJONCS
PRE DE COTI
LES PRADEAUX
CHAMPS DE LADRAIN
CHAMP DE LAUMAIN
BOISIERE LA BRIDLA
BRANDES DE LA BRIDE
LES PETITS NATURELS
LA GRANDE BOUNICHE
PACAGE GONDA
LA BADRE
PRE DES PERES
LES AMBERGES
LA GRANDE CHAMP
LE PRODESE
LE LAC
LA BOUGE
LA GAUE
LES CHALOTS
CHAMPONNOUX
LE PEUPLIER
CHAMP DE LA VIOLETTE
LE GRAND PATUREAU
LA MOLENDRE
LA LONGEROLE
PRE JUDE
PRE BISTORY
GRANDE SUCHE
L'ORME
LA CURE
LES CORPS DE RAT
LE CERCLAUD
LES GRANDE CHAMPS
LE ROLA
LA MOLENDRE
LA GRANDE VARIE
LA BOUILLE
LE BRULE
LE CHAMP NEUF
VALERE
CHATAIGNIER JARD
LES GRANDES REGES
LE CASSECOU
LES COUTURES
CHAMP CONDRE
GRANGE A BERTRAND
LES CHAUMES
LES ROCHES
LES BRUMALES
LE PLAPE
LE PLAN CONEL
PRE PLE
POISSON POILLOUX
CHAMP LA VIGNE
LES PLANTES
CHAMP PLE
LES GOUTES
LE PRE
LE LAC
ISLOT
LA POTENCE A MOUTHO
PRE BORNE
LES GOUTES
PRE LA FONT
LA GRANGE DE MAI
CHAMP TROUBUS
LA FONT
LE CHAMP RETRA
LA LIGNE
LA VIGNE
CHAMP DE LACROIX
CHATEAUDRUN
LA BARGIERE
LA GRANGE DU LAC
LES VARENNES
LE CHATELIER
LE PETIT PRUNEAU
CHAMP DE L'ETANG
PETITES BRANDES
LA GORGE SAGNE
LE FONT DU CHAMP
LA MORE
LA VIGNOUSE
LA FONT
PRE PLOT
Portion CUZION_ST-PIERRE-LE-MOUSTIER
CHAMP DUBIED
PRE DURY
PRE DE GRANDON
PRE LA BOURE
BRANDES DES COUVIOLLES
PRE METRA
LOURET
REFUGE DU DURI
PRE DE MAISON
LES VIGNES
LA FRERE
VIGNE A BLANDIN
LA BARO
LE GUE
LES TONNEAUX
CHAMP DE SAGUET
PRE GONSAIN
LES LEVES
LES CROIX
LE PATUREAU DERRIERE
RIO DU COQ
LES PLANTES
LA CROIX
CHAMP BARDET
LA VIGNE
LES PETITES COTES
LE GUE
LES GOUTTES NOIRES
L'AUMAIS
LES COUVERS LES
LA CROIX DE BRONCHAS
LA TOUCHE CARRON
LES COUVERS
LA CROIX AU MAU
LE NOIR GOUFFRE
LES PETITES COTES
LES ECHAUSSIS
LE VIGNO
LE PATUREAU GALLAI
CHAMP DE ROSE
LA PLANTA
PRE DE LA MAISON
LES PETITES COTES
LE PRE JOLIAN
LE CHAMEAU
LES PETITES COTES
LES COUVERLLES
LE MAS DES COTES
LES GOUTTES
LES GOUTTES NOIRES
LE TENNEUR DE GERBAS
LES COTES DE BONNAT
LA CERISE A TOURNEUX
LE BOIS DE BONNU
LA CROIX DE L'HOMME
LES NERMONTS
LES PRES DE BONNU
LA GRANDE LANDE
LA TAVERE
LE NOYER LOISA
LA GRANDE TOUCHE
LE PRE DE DERRIERE
LA BOUGE
LA CROIX AU CLOU
LESTRAINES
LES PLAGNETS
LES OUCHES
LE PRE DE CHARLOT
LA PRELE
LA VIGNE A BODAT
LA GARENNE
LE BOIS DE LA JARRIGE
LE CHAMP DU CHENE
LA VIGNE DE L'ISLE
LES RIBERES
LES RIBERES HAUT
LA TUILE OU PETIT RI
LES CHAMOIRES
LES RIBERES BAS
LES COTES
LES COUREAUX
LES MOGERES
LE CHATAIGNIER DE LA MONTAGNE
CHAMP DU BROCER
LES PETITS COUREAUX
LES BONDINS
CHAMP DE LA GOUTTE
CHAMP DU NOYER
LES GRANDES DALINES
LES PETITES DALINES
LES COTES DU CHATAIGNIER
LES CHINEAUX
LES QUARTERONS
LE GRAND PRE
LES PRES DE QUARTERONS
Ligne 400 kV EGUZON - PLAUD
Ligne 400 kV EGUZON - ST-SULPICE
Ligne 225 kV EGUZON - ST-SULPICE
Ligne 90 kV EGUZON - ST-SULPICE
Ligne 90 kV EGUZON - MOUTHIER
Ligne 90 kV EGUZON - LA CHATRE
Ligne 90 kV EGUZON - LA CHATRE
Ligne 90 kV EGUZON - LA CHATRE

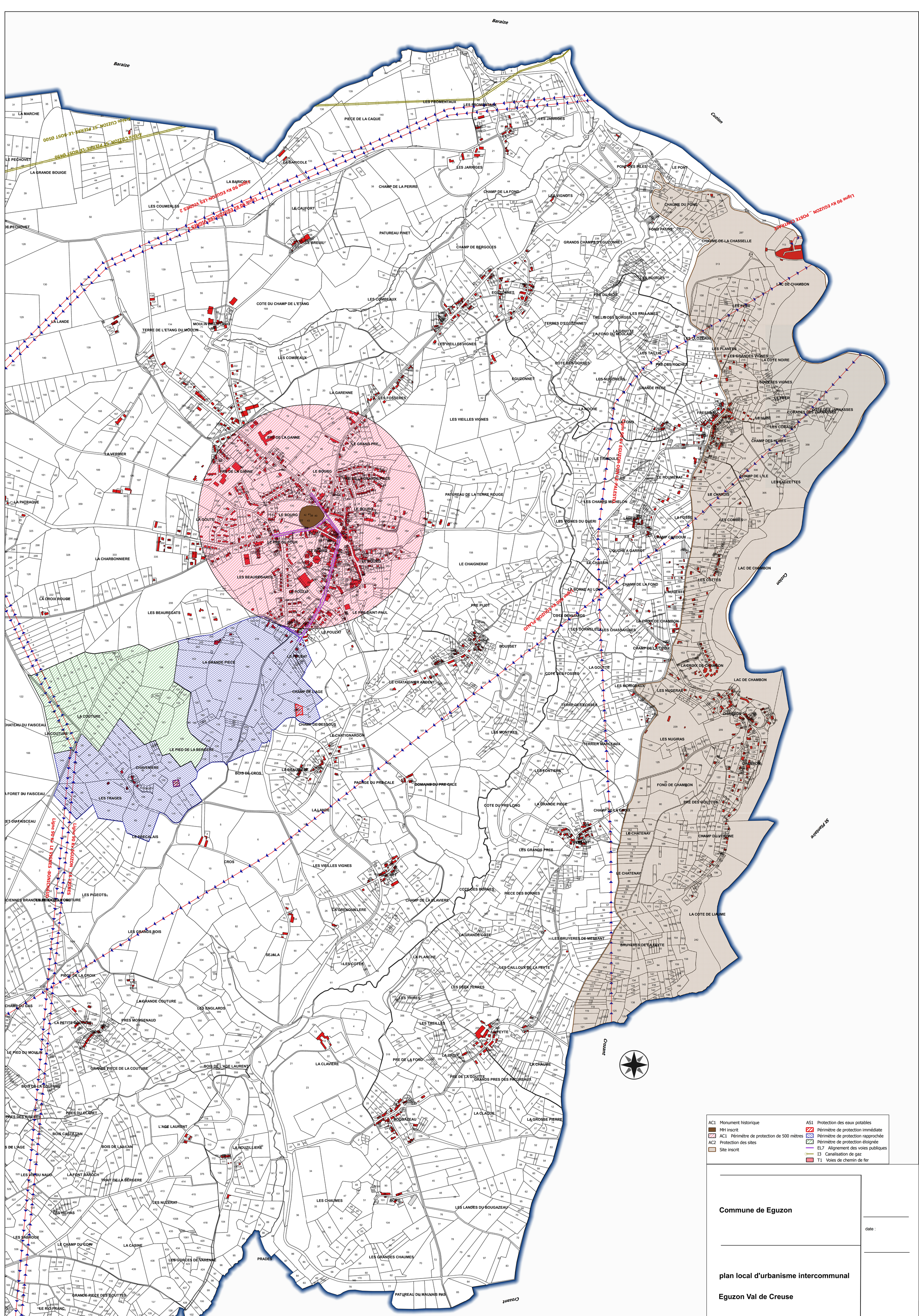

AC1 Monument historique
MH inscrit
AC1 Périmètre de protection de 500 mètres
AC2 Protection des sites
Site inscrit

AS1 Protection des eaux potables
Périmètre de protection immédiate
Périmètre de protection rapprochée
Périmètre de protection éloignée
EL7 Alignement des voies publiques
I3 Canalisation de gaz
T1 Voies de chemin de fer

Commune de Eguzon

date :

plan local d'urbanisme intercommunal

Eguzon Val de Creuse

servitudes

maitre d'oeuvre

direction départementale

des territoires de l'Indre

Liberté • Égalité • Fraternité
RÉPUBLIQUE FRANÇAISE

service d'appui transversal
et de la transition
énergétique (SATTE)
cité administrative
Boulevard George Sand
36000 Chateauroux

Ech:1/5000

réalisation: février 2017

source:cadastre DGFIP

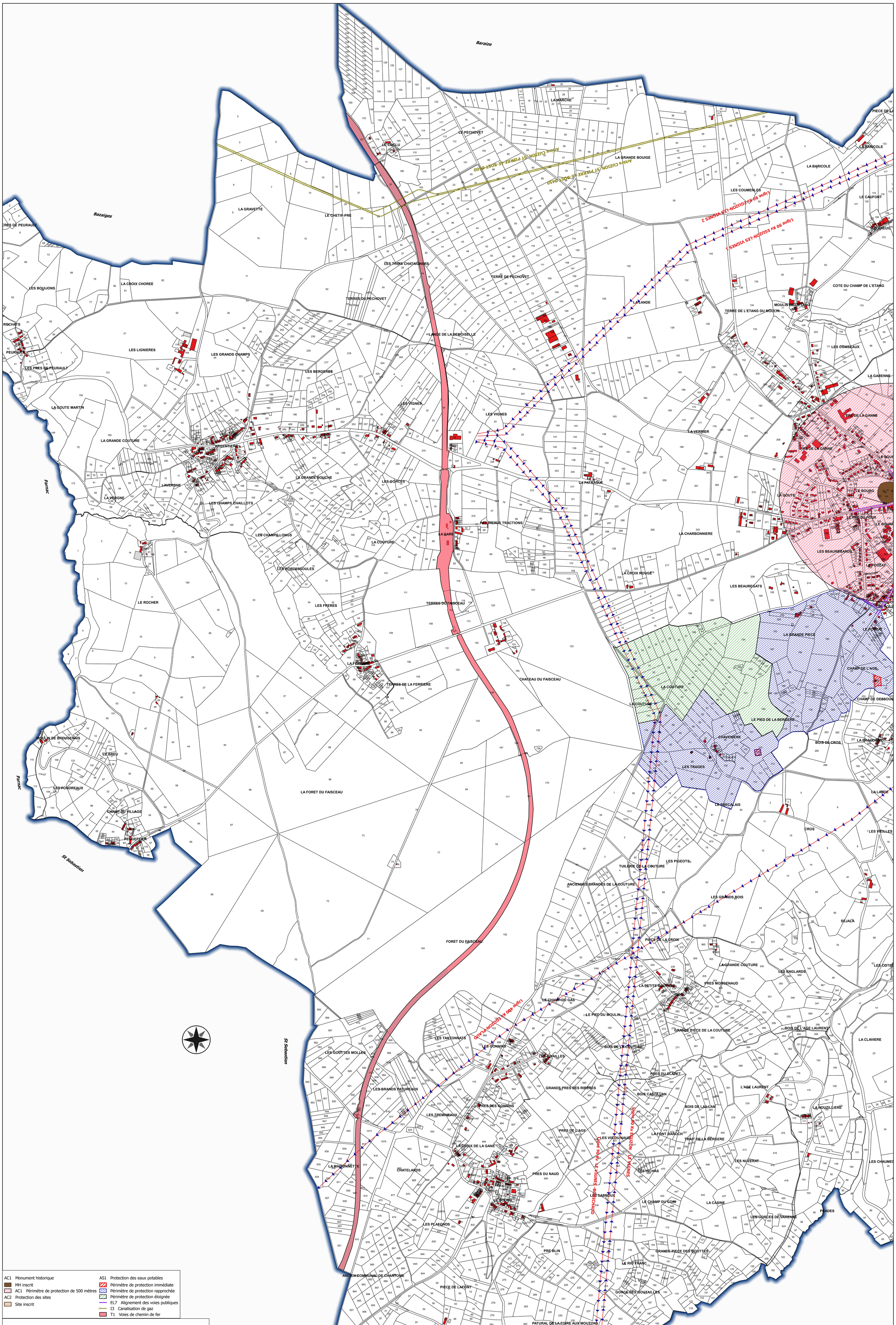

AC1 Monument historique
MH inscrit
AC1 Périmètre de protection de 500 mètres
AC2 Protection des sites
Site inscrit

AS1 Protection des eaux potables
Périmètre de protection immédiate
Périmètre de protection rapprochée
Périmètre de protection éloignée
EL7 Alignement des voies publiques
I3 Canalisation de gaz
T1 Voies de chemin de fer

Commune de Eguzon

date :

plan local d'urbanisme intercommunal

Eguzon Val de Creuse

servitudes

maitre d'oeuvre

direction départementale

des territoires de l'Indre

Liberté • Égalité • Fraternité
RÉPUBLIQUE FRANÇAISE

service d'appui transversal
et de la transition
énergétique (SATTE)
cité administrative
Boulevard George Sand
36000 Châteauroux

Ech:1/5000

réalisation: février 2017

source:cadastre DGFIP

Commune de Gargilesse Dampierre

date :

plan local d'urbanisme intercommunal

Eguzon Val de Creuse

servitudes

maitre d'oeuvre

direction départementale

des territoires de l'Indre

Ech:1/5000

réalisation: février 2017

source:cadastre DGFIP

AC1 Monument historique
MH inscrit
AC1 Périmétre de protection de 500 mètres
AC2 Protection des sites
Site inscrit
EL7 Alignement des voies publiques(en attente)
I4 Ligne de transport d'énergie éléctrique
PT1 Protection contre les perturbations éléctromagnétiques
Zone de protection
PT2 Protection contre les obstacles
Zone secondaire de dégagement

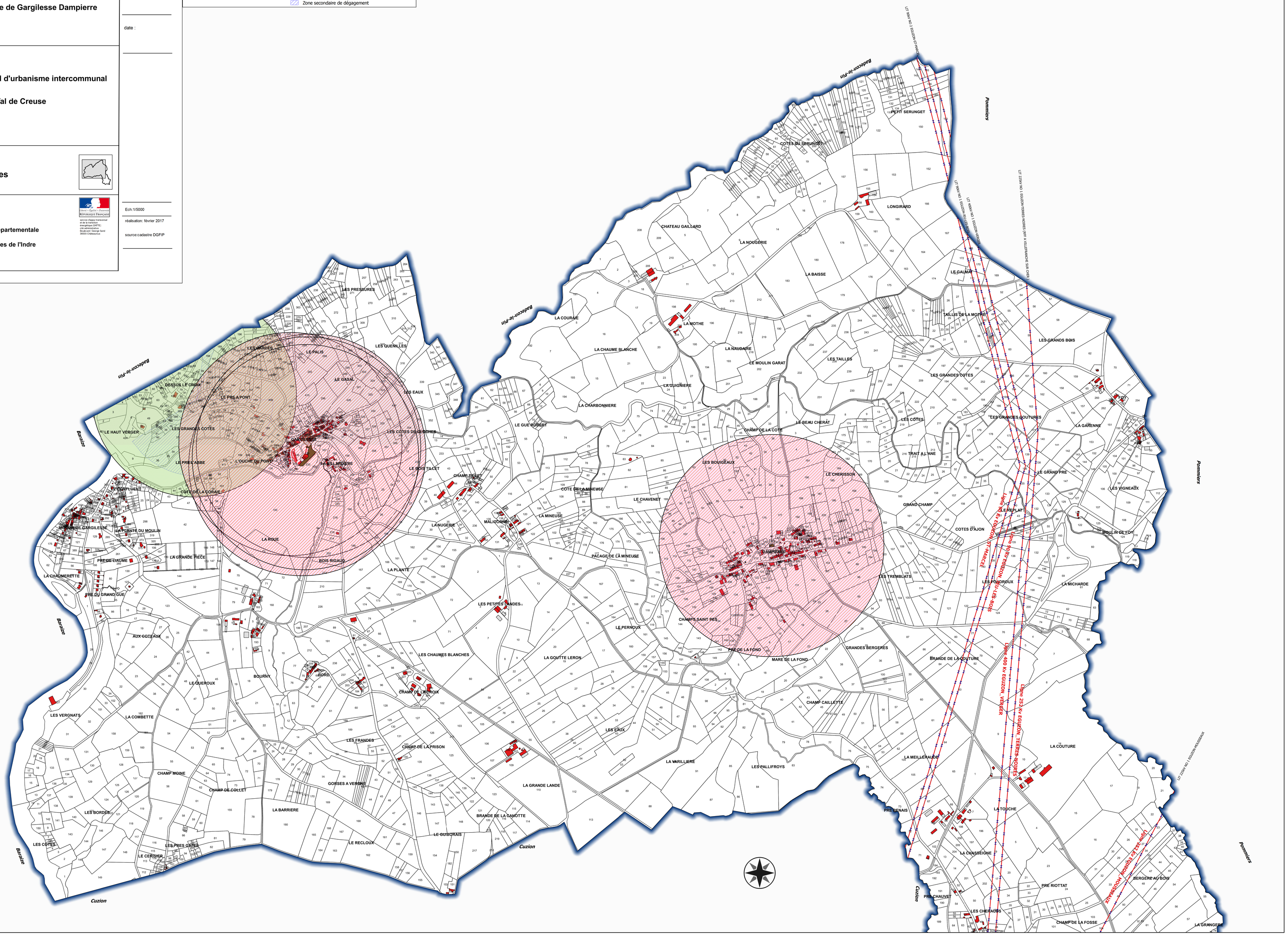



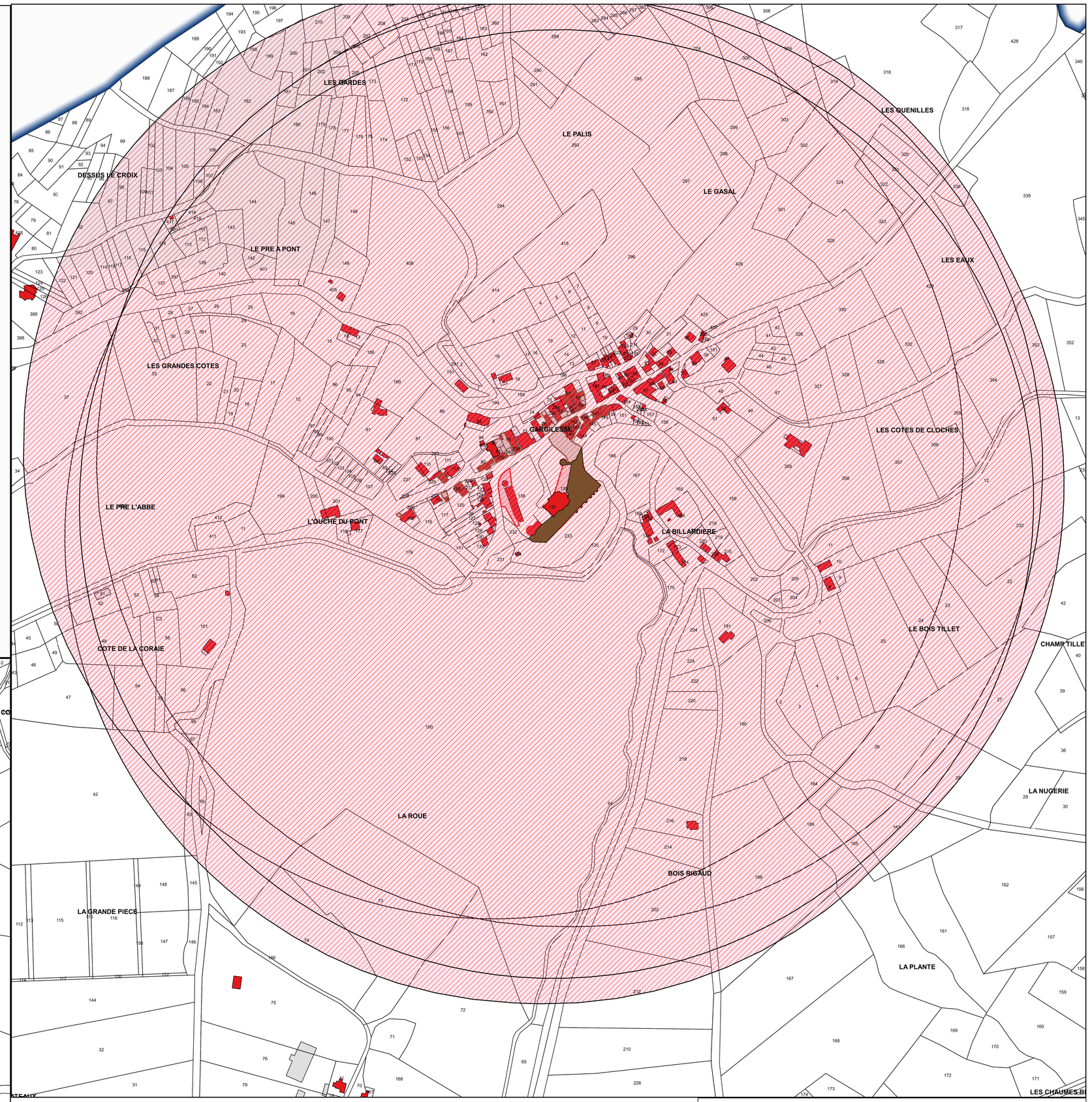

AC1 Monument historique
MH inscrit
AC1 Périmètre de protection de 500 mètres
AC2 Protection des sites
Site inscrit
EL7 Alignement des voies publiques(en attente)
I4 Ligne de transport d'énergie électrique
PT1 Protection contre les perturbations électromagnétiques
Zone de protection
PT2 Protection contre les obstacles
Zone secondaire de dégagement

Commune de Gargilesse Dampierre

date :

plan local d'urbanisme intercommunal

Eguzon Val de Creuse

servitudes

maitre d'oeuvre

direction départementale

des territoires de l'Indre

Liberté • Égalité • Fraternité
RÉPUBLIQUE FRANÇAISE

service d'appui transversal et de la transition énergétique (SATE)
Cité administrative
Boulevard George Sand
36000 Châteauroux

Ech:1/5000-1/2000

réalisation: février 2017

source:cadastre DGFIP

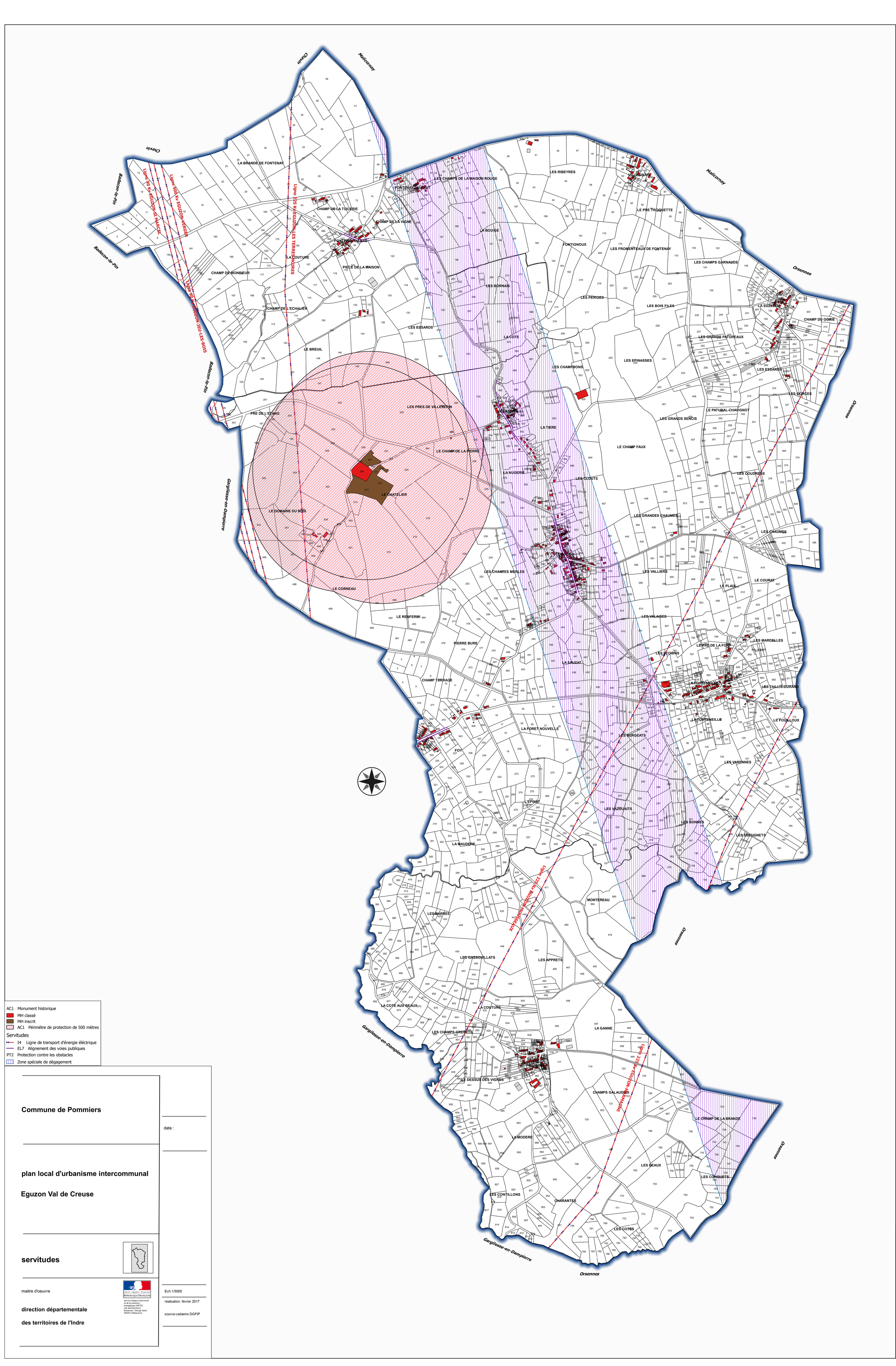

AC1 Monument historique
- MH classé
- MH inscrit
- AC1 Périmètre de protection de 500 mètres

Servitudes
- I4 Ligne de transport d'énergie éléctrique
- EL7 Alignement des voies publiques
- PT2 Protection contre les obstacles
- Zone spéciale de dégagement

Commune de Pommiers

date :

plan local d'urbanisme intercommunal

Eguzon Val de Creuse

servitudes

maitre d'oeuvre

direction départementale

des territoires de l'Indre

Liberté • Égalité • Fraternité
RÉPUBLIQUE FRANÇAISE

service d'appui transversal
et de la transition
énergétique (SATTE)
cité administrative
Boulevard George Sand
36000 Châteauroux

Ech:1/5000

réalisation: février 2017

source:cadastre DGFIP

Commune de Badecon-le-Pin

date :

plan local d'urbanisme intercommunal

Eguzon Val de Creuse

servitudes

Ech:1/5000

réalisation: février 2017

source:cadastre DGFIP

maitre d'oeuvre

direction départementale

des territoires de l'Indre

service d'appui transversal et de la transition énergétique (SATTE)
2 rue Grande Bretèche
Boulevard George Sand
36000 Châteauroux

AC1 Monument historique
MH inscrit
AC1 Périmètre de protection de 500 mètres
AC2 Protection des sites
Site classé
Site inscrit

EL7 Alignement des voies publiques
I4 Ligne de transport d'énergie électrique
PT1 Protection contre les perturbations électromagnétiques
Zone de protection
PT2 Protection contre les obstacles
Zone secondaire de dégagement
Zone spéciale de dégagement

Ligne 90 kV EGUZON VERGER
Ligne 90 kV EGUZON - STE LEOCADE
Ligne 90 kV EGUZON - STE MARCELLE

Le Menoux
Chavin
Ceaulmont
Pommiers
Gargilesse-Dampierre

LA PRAIRIE DES GRAVES
LES GLOSSETTES
LES CÔTES GAREILLES
VIGNES DU PREGAULT
LES RIAUX
LE MOULIN LOUP
LES ROCHES BERNAUX DE DESSUS
LES ROCHES BERNAUX DE DESSOUS
LA GRANDE VIGNE
LES ANTES
LES BERGEAUX
LE GRAND MOULIN
LES BOUIGES
LES CENDOUDES
MOULIN DE LA DINE JACQUES
LA BRULEE COTE
LA BAUDATE
COTES DE CHATEAUBRUN
GRANDS CHAMPS DE CHATILLON
CLOS DE DESSUS LA VILLE
LES VIGNES DE LA MAISON
LES GRANDES COTES
LES COTES DE LA BERGERE
LES COTES DE PERAGUT
LES COTES DU CHAPPE
LES COTES DU GUE
LE MOULIN A ORAP
LES MORTS GOUTS
LES COTES RATILLON
LES PRES DE CENT SOUS
LA CHAUME PEZ
LA CAZINE
LA PLANTE DU CHATEAU
LES PRES DE LA MAISON
LE PARC
LE BOURG
LA PERRIERE
LES GRANDS FEUILLETS
LES CASTOLLANTES
LES PRES BERNARD
LES BOUCHERONS
LES AUSSANGES
LE MAS DE L'AUNAY
LES VIGNES DE LA ROCHE
LES CONCICES
LE PONTEREAU
LA GARENNE
LE CHAMBON
LES PRES GAULTIER
CHAMPELON
PRES DE LA COIRE
LES CHAMPS CARRAT
LES GOUTTES MORTES
LE PERAGUT
LES SOLEAUX
LES SOTEREAUX
LES LOCATS
LES PRONSURES
MAS DES PLANTES
LES GARDES
LE DESSOUS DES GARDES
LE PRE PICHON
LES CHARAMBEAUX
LES TOUCHARDS
LES FAITS DE JEUX
LES CHALANDREAUX
LE CHAMP DE LA BERGERE
LE BOIS LABBE
LES GATES SOURIS
LE CHAMP DE LA FONT
LES TAILLES
LA BORDE
FONDS POURNEL
LA METAIRIE
LES COUTURES
LES TIBAUDS
LA GRELAUDE
LES SEILLEAUX
LA CHAMATRILLOT
LES BOTTINS
LES GORCES
LE TREMBLAT
LA RIOLEE
LA METAIRIE DU BOIS
LES JARRIGES LES ESSARDS
LES GRANDES CHAUMES
LES GRANDS BOIS
LES COMBLES
LES PILORIS
LES PATUREAUX
PATUREAUX DES POIRIERS
LES BOIS ROBINS
LA RIOLA
LES CHANTES BONS
LES BRULIS
PACAGE BITON
LES MIGNIERES
LES BEAUGNETTES
LA BAUDRERE
LES CHANTOMES
COTES DES MIGNIERES
LA GENOTTE
LES CARROIRS
LA JUSTICE
LES NOELS

CEAULMONT - LE MENOUX
BADECON-LE-PIN
CARTE DU ZONAGE REGLEMENTAIRE
PLANCHE 2 / 2D
LEGENDE
Zones à préserver de toute urbanisation
Zone A1 - Aléa faible à moyen
Zone A2 - Aléa fort à très fort
Zones pouvant être urbanisées sous conditions
Zone B1 - Aléa faible
Zone B2 - Aléa moyen
Source : IGN/SCAN 25
Echelle : 1/10 000e
DDT/SERTEM - Dossier n° 604 - 05/2006
2

CEAULMONT - BADECON-LE-PIN
GARGILESSE-DAMPIERRE
CARTE DU ZONAGE REGLEMENTAIRE
PLANCHE 1 / 2D
LEGENDE
Zones à préserver de toute urbanisation
Zone A1 - Aléa faible à moyen
Zone A2 - Aléa fort à très fort
Zones pouvant être urbanisées sous conditions
Zone B1 - Aléa faible
Zone B2 - Aléa moyen
Source : IGN/SCAN 25
Echelle : 1/10 000e
DDT/SERTEM - Dossier n° 604 - 05/2006
1