P.L.U.i DES MONTS DE LACAUNE - BILAN DE L'URBANISATION
ESPERAUSSES - LIEU-DIT HIVIÈS

Bilan de l'urbanisation :

Données : Surfaces consommées 2004-2014
SCOT HTO, URBA2D 2016

- Surface consommée par l'habitat (m²)
- Surface consommée les activités (m²)
- Surface consommée par les équipements (m²)
- Surface libre destinée à l'habitat (m²)
- Surface libre destinée à l'activité (m²)
- Surface potentiellement densifiable (m²)
- Constructions neuves
- Limite du zonage actuel ou PAU
- Limite communale

P.L.U.i DES MONTS DE LACAUNE - BILAN DE L'URBANISATION
ESPERAUSSES - LIEU-DIT PRAT LONG

Bilan de l'urbanisation :

Données : Surfaces consommées 2004-2014
SCOT HTO, URBA2D 2016

- Surface consommée par l'habitat (m²)
- Surface consommée les activités (m²)
- Surface consommée par les équipements (m²)
- Surface libre destinée à l'habitat (m²)
- Surface libre destinée à l'activité (m²)
- Surface potentiellement densifiable (m²)
- Constructions neuves
- Limite du zonage actuel ou PAU
- Limite communale

P.L.U.i DES MONTS DE LACAUNE - BILAN DE L'URBANISATION
ESPERAUSSES - LIEU-DIT ROUTAGAL

Bilan de l'urbanisation :

Données : Surfaces consommées 2004-2014
SCOT HTO, URBA2D 2016

- Surface consommée par l'habitat (m²)
- Surface consommée les activités (m²)
- Surface consommée par les équipements (m²)
- Surface libre destinée à l'habitat (m²)
- Surface libre destinée à l'activité (m²)
- Surface potentiellement densifiable (m²)
- Constructions neuves
- Limite du zonage actuel ou PAU
- Limite communale

P.L.U.i DES MONTS DE LACAUNE - BILAN DE L'URBANISATION
ESPERAUSSES - LIEU-DIT PRADES

Bilan de l'urbanisation :

Données : Surfaces consommées 2004-2014
SCOT HTO, URBA2D 2016

- Surface consommée par l'habitat (m²)
- Surface consommée les activités (m²)
- Surface consommée par les équipements (m²)
- Surface libre destinée à l'habitat (m²)
- Surface libre destinée à l'activité (m²)
- Surface potentiellement densifiable (m²)
- Constructions neuves
- Limite du zonage actuel ou PAU
- Limite communale

P.L.U.i DES MONTS DE LACAUNE - BILAN DE L'URBANISATION
ESPERAUSSES - LIEU-DIT LA VERGNÈRE

Bilan de l'urbanisation :

Données : Surfaces consommées 2004-2014
SCOT HTO, URBA2D 2016

- Surface consommée par l'habitat (m²)
- Surface consommée les activités (m²)
- Surface consommée par les équipements (m²)
- Surface libre destinée à l'habitat (m²)
- Surface libre destinée à l'activité (m²)
- Surface potentiellement densifiable (m²)
- Constructions neuves
- Limite du zonage actuel ou PAU
- Limite communale

P.L.U.i DES MONTS DE LACAUNE - BILAN DE L'URBANISATION
ESPERAUSSES - LIEU-DIT LE CLOT

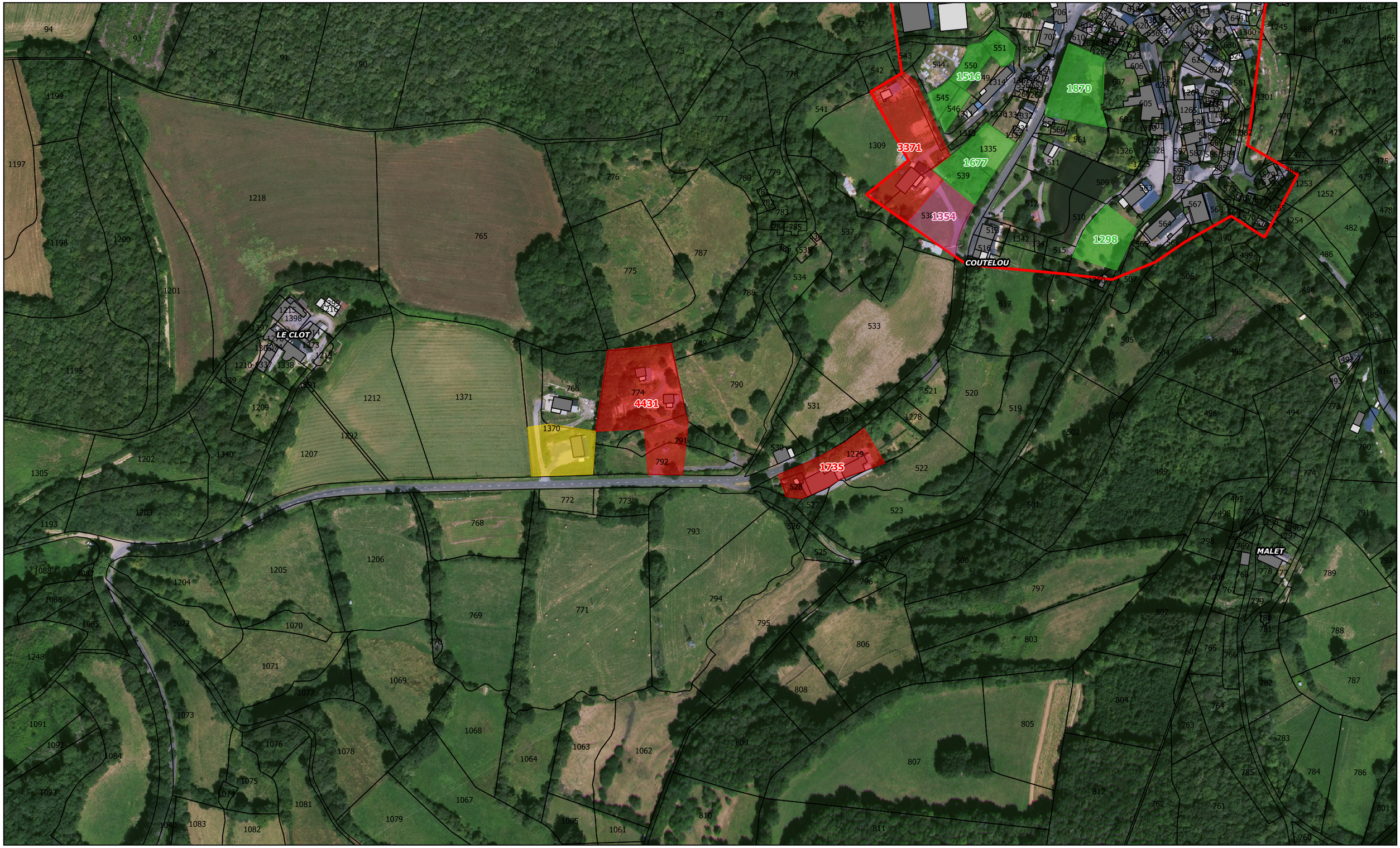

Bilan de l'urbanisation :

Données : Surfaces consommées 2004-2014
SCOT HTO, URBA2D 2016

- Surface consommée par l'habitat (m²)
- Surface consommée les activités (m²)
- Surface consommée par les équipements (m²)
- Surface libre destinée à l'habitat (m²)
- Surface libre destinée à l'activité (m²)
- Surface potentiellement densifiable (m²)
- Constructions neuves
- Limite du zonage actuel ou PAU
- Limite communale

P.L.U.i DES MONTS DE LACAUNE - BILAN DE L'URBANISATION
ESPERAUSSES - LIEU-DIT LE BOURG

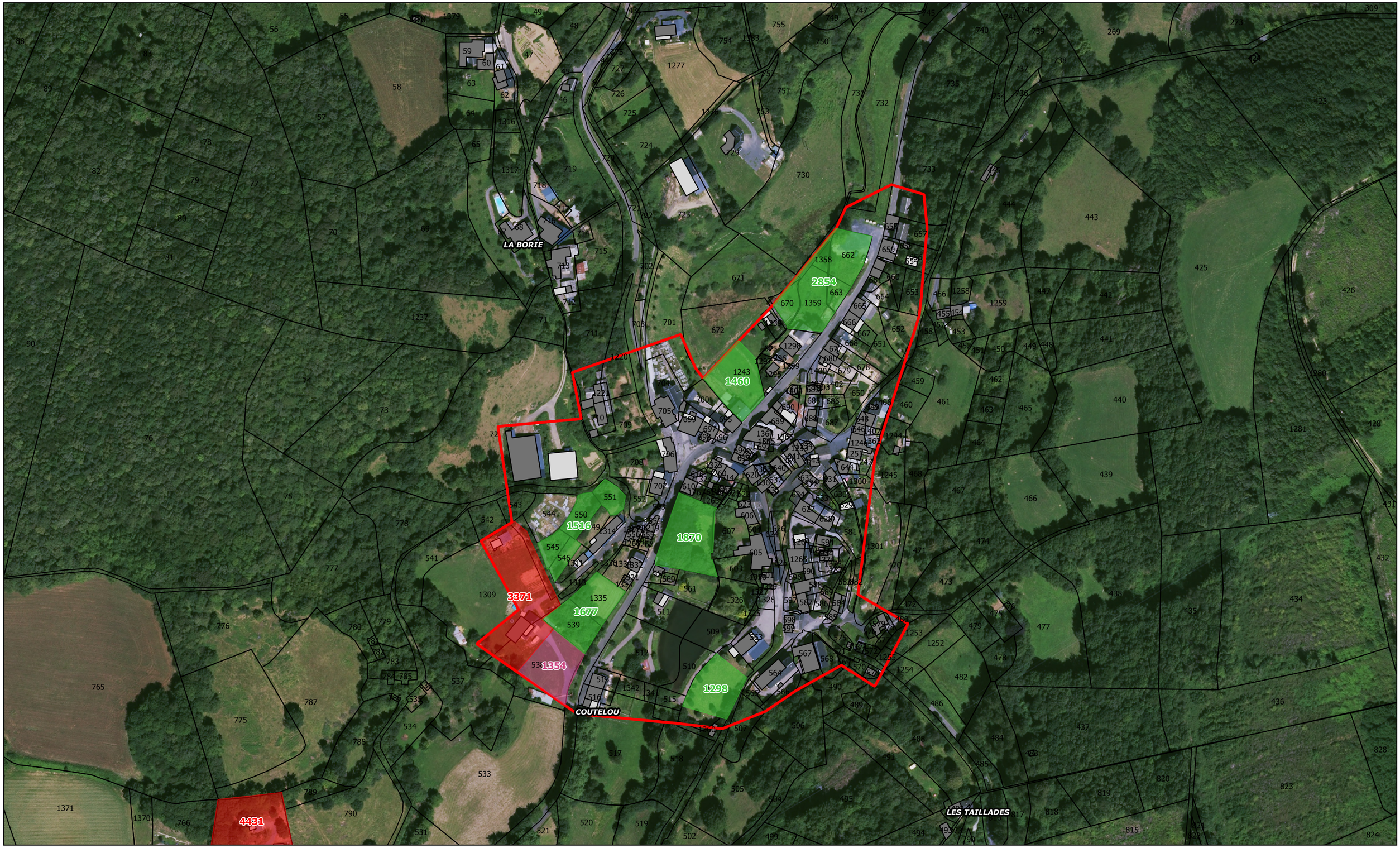

Bilan de l'urbanisation :

Données : Surfaces consommées 2004-2014
SCOT HTO, URBA2D 2016

- Surface consommée par l'habitat (m²)
- Surface consommée les activités (m²)
- Surface consommée par les équipements (m²)
- Surface libre destinée à l'habitat (m²)
- Surface libre destinée à l'activité (m²)
- Surface potentiellement densifiable (m²)
- Constructions neuves
- Limite du zonage actuel ou PAU
- Limite communale

P.L.U.i DES MONTS DE LACAUNE - BILAN DE L'URBANISATION
GIJOUNET - LIEU-DIT CALOUZE

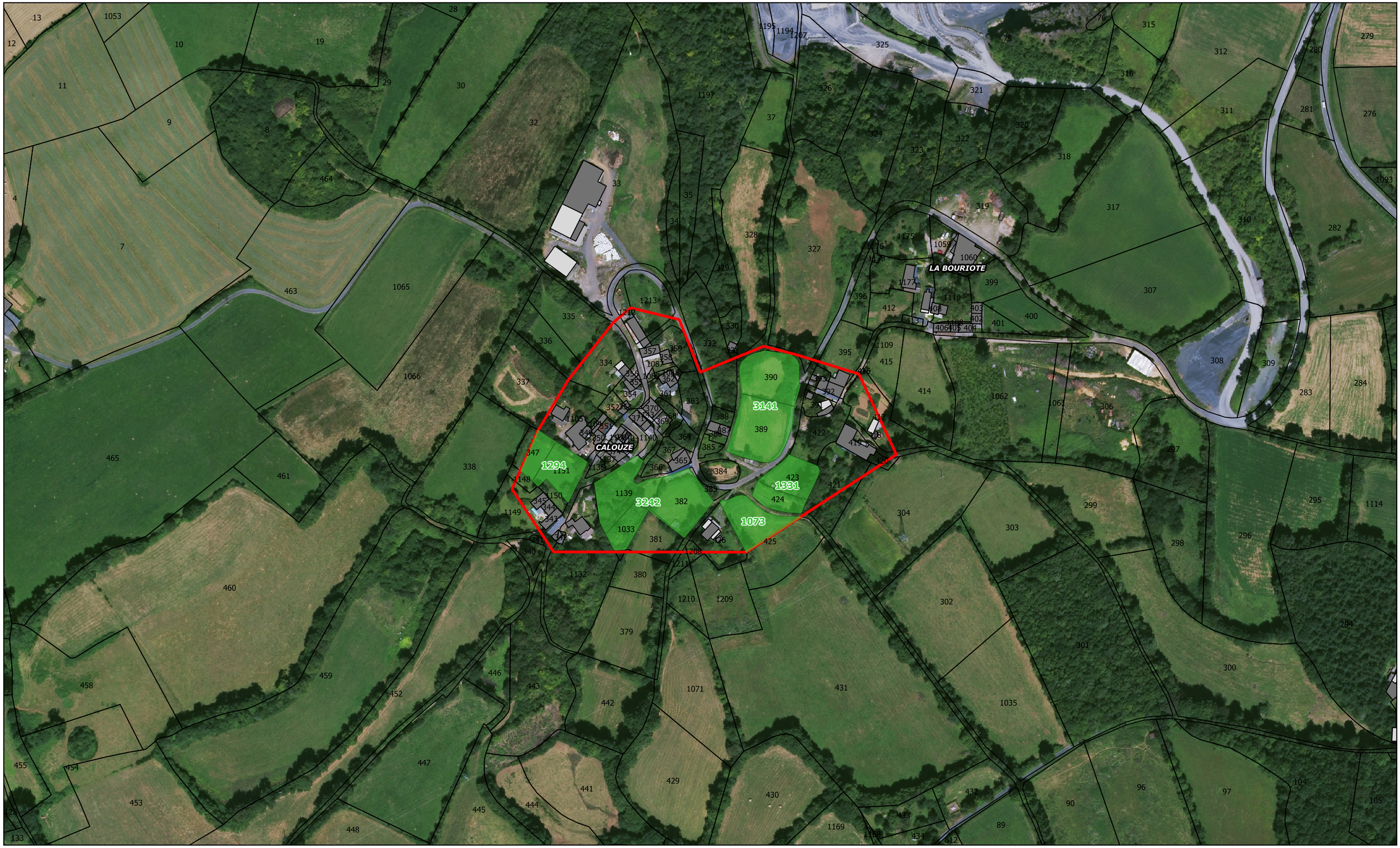

Bilan de l'urbanisation :

Données : Surfaces consommées 2004-2014
SCOT HTO, URBA2D 2016

- Surface consommée par l'habitat (m²)
- Surface consommée les activités (m²)
- Surface consommée par les équipements (m²)
- Surface libre destinée à l'habitat (m²)
- Surface libre destinée à l'activité (m²)
- Surface potentiellement densifiable (m²)
- Constructions neuves
- Limite du zonage actuel ou PAU
- Limite communale

P.L.U.i DES MONTS DE LACAUNE - BILAN DE L'URBANISATION
GIJOUNET - LIEU-DIT LE BOURG

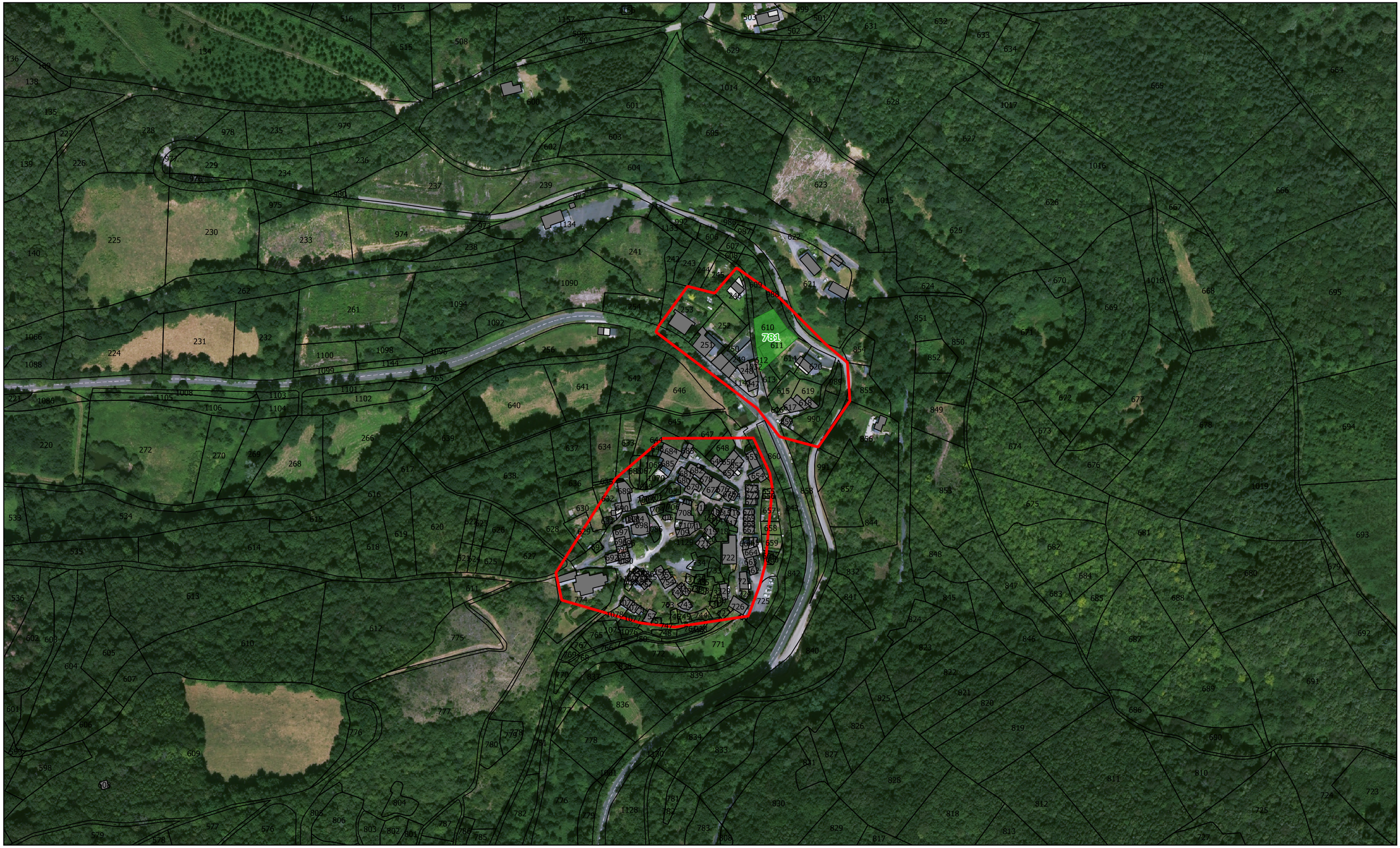

Bilan de l'urbanisation :

Données : Surfaces consommées 2004-2014
SCOT HTO, URBA2D 2016

- Surface consommée par l'habitat (m²)
- Surface consommée les activités (m²)
- Surface consommée par les équipements (m²)
- Surface libre destinée à l'habitat (m²)
- Surface libre destinée à l'activité (m²)
- Surface potentiellement densifiable (m²)
- Constructions neuves
- Limite du zonage actuel ou PAU
- Limite communale

P.L.U.i DES MONTS DE LACAUNE - BILAN DE L'URBANISATION
SENAUX - LIEU-DIT LE BOURG

Bilan de l'urbanisation :

Données : Surfaces consommées 2004-2014
SCOT HTO, URBA2D 2016

- Surface consommée par l'habitat (m²)
- Surface consommée les activités (m²)
- Surface consommée par les équipements (m²)
- Surface libre destinée à l'habitat (m²)
- Surface libre destinée à l'activité (m²)
- Surface potentiellement densifiable (m²)
- Constructions neuves
- Limite du zonage actuel ou PAU
- Limite communale