TERRE D'ÉMERAUDE COMMUNAUTÉ
Sud Jura

Plan Local d'Urbanisme intercommunal

TERRE D'ÉMERAUDE COMMUNAUTÉ
ex CC de la Région d'Orgelet

9. Plan du zonage d'assainissement

BEFFIA

Élaboration prescrite le 28/09/2016

Dossier arrêté le 30/06/2023

PLUi approuvé le 03/04/2024

Vu pour rester annexé à la délibération du Conseil Communautaire du 03/04/2024

SOliHA SOLIDAIRES POUR L'HABITAT JURA SAÔNE-ET-LOIRE
Sciences Environnement
AU DELÀ DU FLEUVE

TERRE D'ÉMERAUDE COMMUNAUTÉ
Sud Jura

Plan Local d'Urbanisme intercommunal

TERRE D'ÉMERAUDE COMMUNAUTÉ
ex CC de la Région d'Orgelet

9. Plan du zonage d'assainissement

ESSIA

LA CHAILLEUSE

Élaboration prescrite le 28/09/2016

Dossier arrêté le 30/06/2023

PLUi approuvé le 03/04/2024

Vu pour rester annexé à la délibération du Conseil Communautaire du 03/04/2024

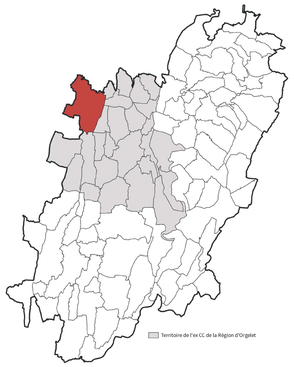

SOliHA SOLIDAIRES POUR L'HABITAT JURA SAÔNE-ET-LOIRE

Sciences Environnement

AU DELÀ DU FLEUVE

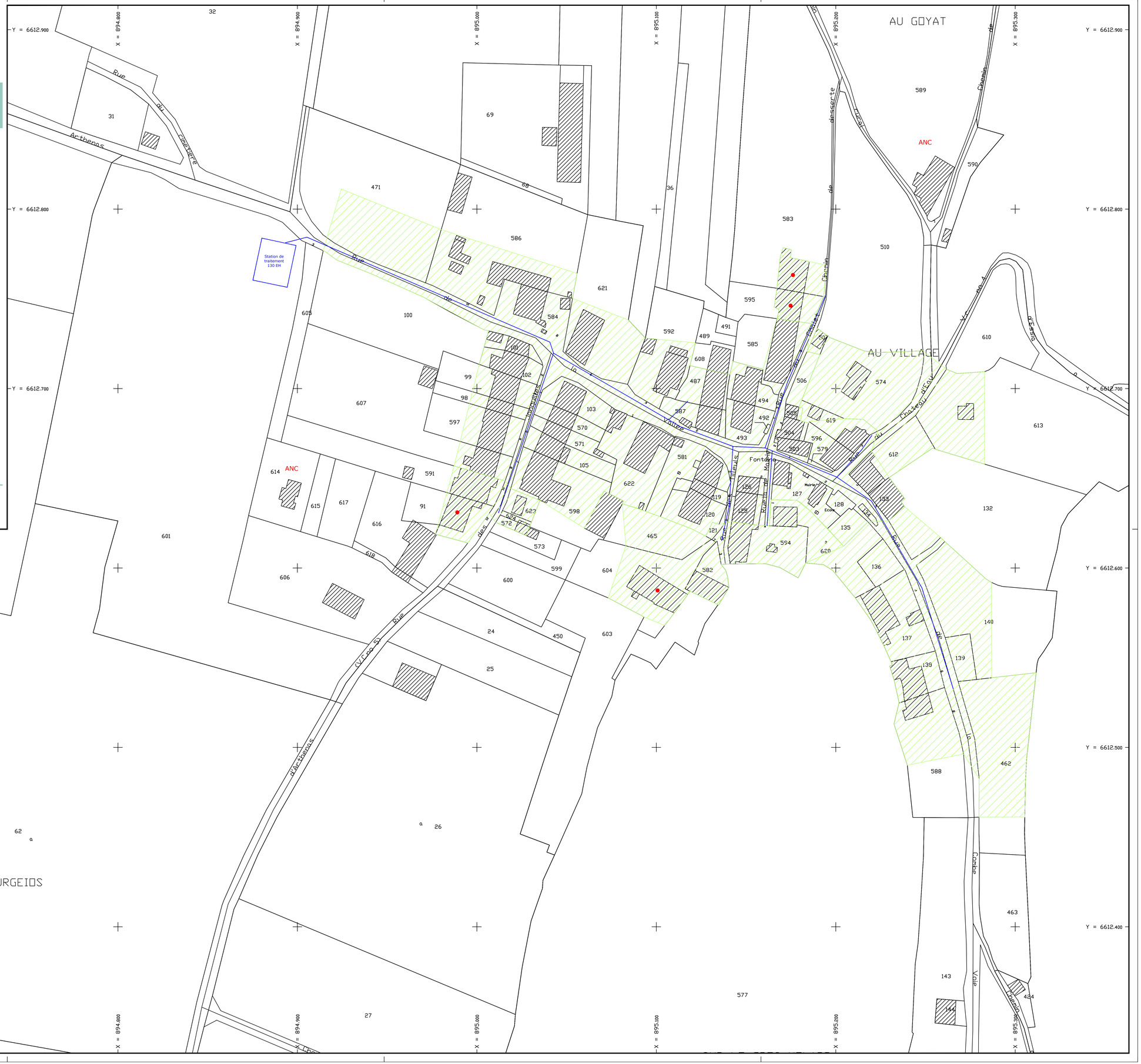
AU GOYAT
AU VILLAGE
CHAMPS BOURGEIOS
ANC
Station de traitement 130 EH
Rue du Chêtre
Arthenas
Rue de la Mairie
Rue des Indroles
Rue de la Fontaine
Rue du Lieu
Rue du Château d'Eau
Rue de la Cascade
Rue de la Vie
Rue de la Fosse
Rue de la Combe
Rue de la Vie
Rue de la Fosse
Rue de la Vie
Rue de la Fosse
Rue de la Combe
Rue de la Vie
Rue de la Fosse
Rue de la Combe
Rue de la Vie
Rue de la Fontaine
Rue de la Mairie
Rue du Lieu
Rue du Château d'Eau
Rue de la Cascade
Rue de la Vie
Rue de la Fosse
Rue de la Combe
Rue de la Vie
Rue de la Fosse
Rue de la Combe
Rue de la Vie
Rue de la Fosse
Rue de la Combe

TERRE D'ÉMERAUDE COMMUNAUTÉ
Sud Jura

Plan Local d'Urbanisme intercommunal

TERRE D'ÉMERAUDE COMMUNAUTÉ
ex CC de la Région d'Orgelet

9. Plan du zonage d'assainissement

Hameau de Chatagna

CHAVÉRIA

Élaboration prescrite le 28/09/2016

Dossier arrêté le 30/06/2023

PLUi approuvé le 03/04/2024

Vu pour rester annexé à la délibération du Conseil Communautaire du 03/04/2024

SOLIHA SOLIDAIRES POUR L'HABITAT JURA SAÔNE-ET-LOIRE

Sciences Environnement

AU DELÀ DU FLEUVE

TERRE D'ÉMERAUDE COMMUNAUTÉ Sud Jura

Plan Local d'Urbanisme intercommunal

TERRE D'ÉMERAUDE COMMUNAUTÉ
ex CC de la Région d'Orgelet

9. Plan du zonage d'assainissement

CHAVÉRIA

Élaboration prescrite le 28/09/2016

Dossier arrêté le 30/06/2023

PLUi approuvé le 03/04/2024

Vu pour rester annexé à la délibération du Conseil Communautaire du 03/04/2024

SOLIHA SOLIDAIRES POUR L'HABITAT JURA SAÔNE-ET-LOIRE

Sciences Environnement

AU DELÀ DU FLEUVE

ZONAGE D'ASSAINISSEMENT COLLECTIF

Le tracé des réseaux est donné à titre indicatif. La précision des éléments et des détails reportés n'est pas compatible avec l'utilisation de ce plan directement dans la réalisation des travaux.

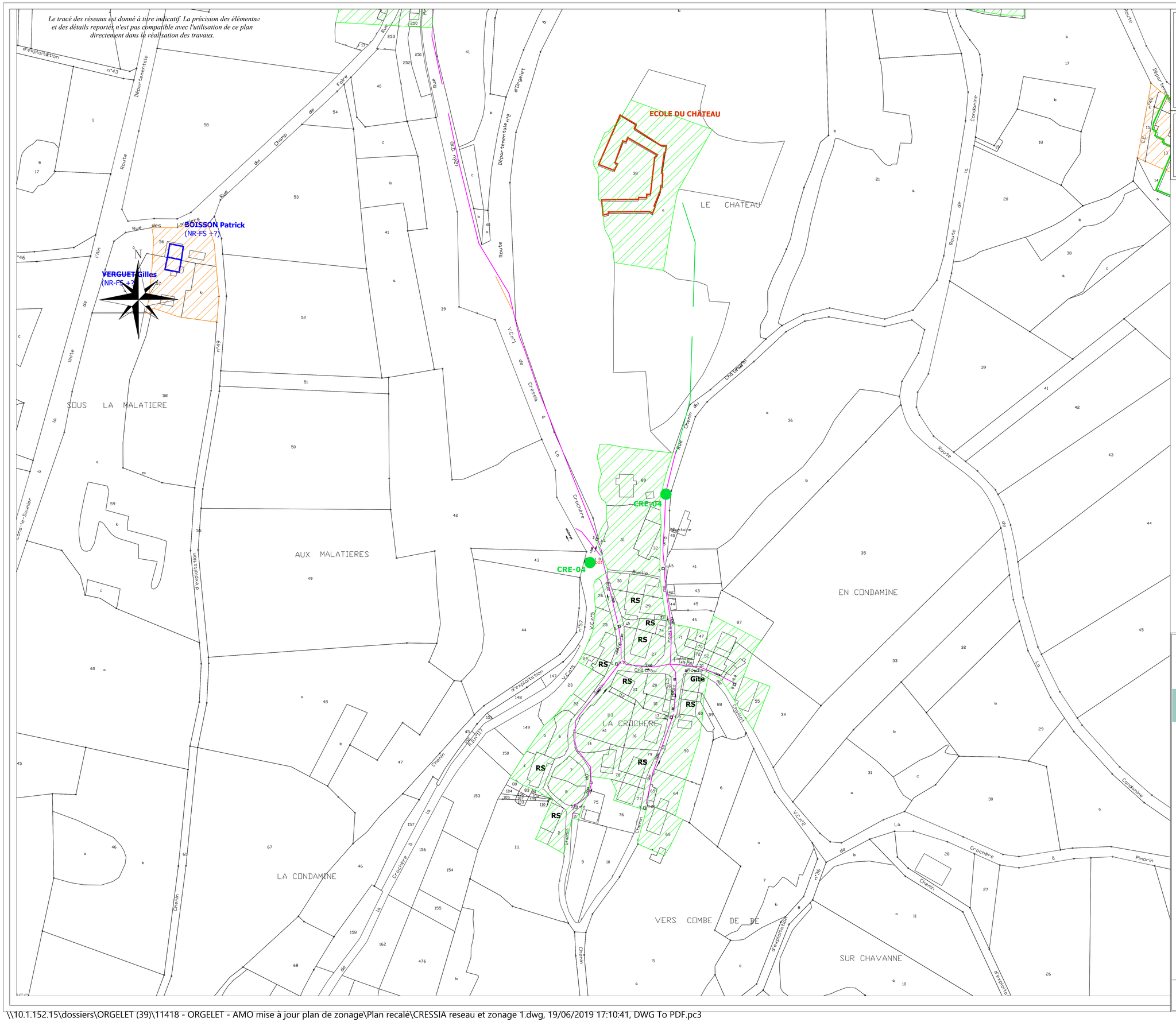
ECOLE DU CHÂTEAU
LE CHATEAU
BOISSON Patrick
(NR-FS +?)
VERGUET Gilles
(NR-FS +?)
SOUS LA MALATIERE
AUX MALATIERES
CRE-04
CRE-04
RS
Gite
LA CROCHERE
EN CONDAMINE
LA CONDAMINE
VERS COMBE DE DE
SUR CHAVANNE
Route
Rue
Chemin
Condamine
Crochère
Cressia
Départementale
Champ
Foire
Route d'exploitation
Rue du Château
Rue des Lavoirs
Rue d'Orgelet
Rue de l'Ain
Rue de l'Ancienne Poste
Rue de Lons-le-Saunier
Rue de la Condamine
Rue de la Crochère à Pinorin
Rue de la Crochère à Condamine
Rue de la Crochère à Cressia
Rue de la Crochère à Chemin
Rue de la Crochère à Chemin de Cressia
Rue de la Crochère à Chemin de Cressia
Rue de la Crochère à Chemin de Cressia

Le tracé des réseaux est donné à titre indicatif. La précision des éléments et des détails reportés n'est pas compatible avec l'utilisation de ce plan directement dans la réalisation des travaux.

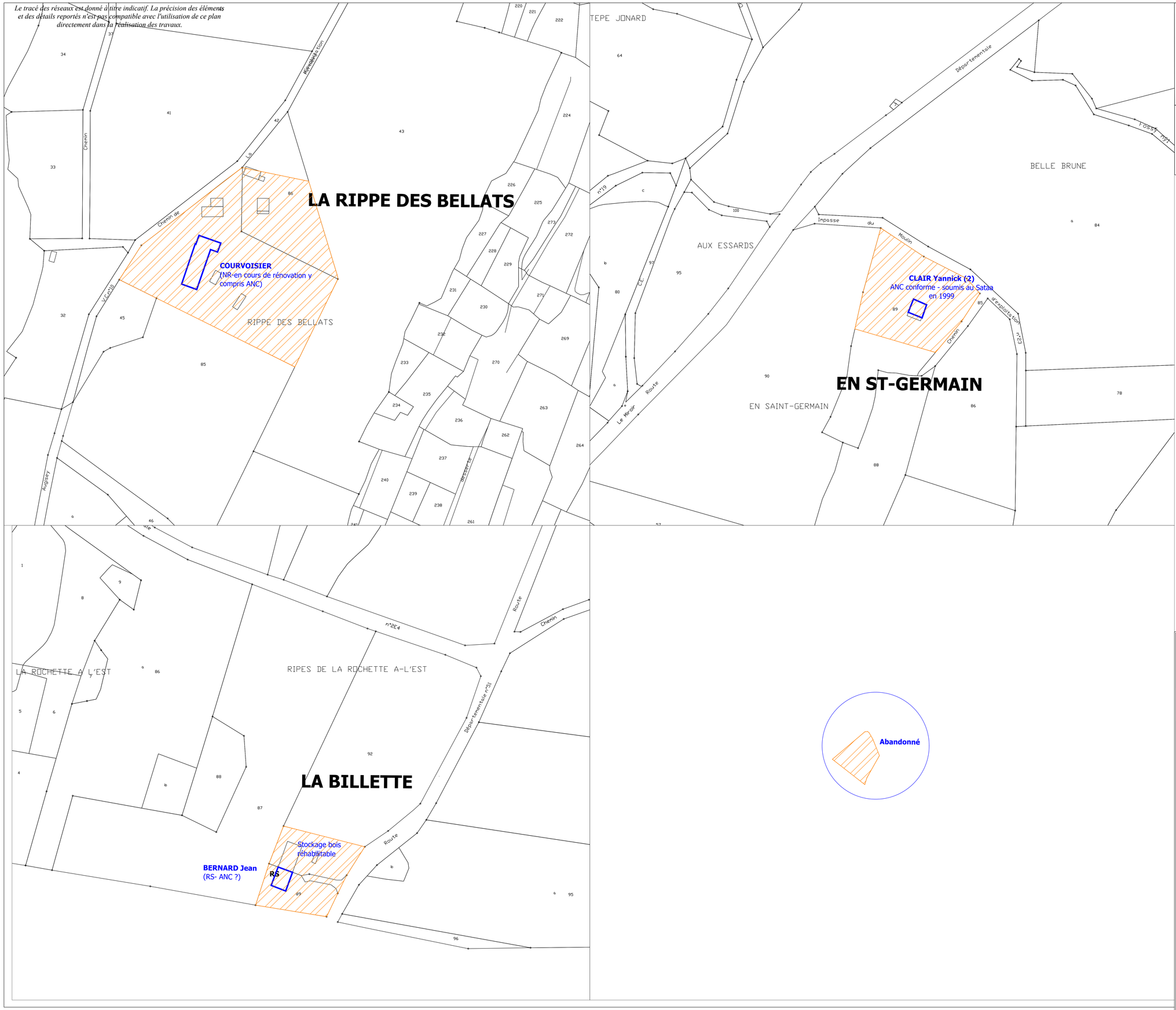

Légende :

- Réseau Eaux Unitaires
- Réseau Eaux Pluviales
- Réseau Eaux usées
- Conduite de refoulement
- Tracé incertain
- Fossé
- Déversoir d'Orage
- Regard
- Grille
- Plaque
- Avaloir

Zonage d'assainissement :

- Zonage d'assainissement autonome
- Zonage d'assainissement collectif

N

TERRE D'ÉMERAUDE COMMUNAUTÉ Sud Jura

Plan Local d'Urbanisme intercommunal

TERRE D'ÉMERAUDE COMMUNAUTÉ
ex CC de la Région d'Orgelet

9. Plan du zonage d'assainissement

LES ECARTS

CRESSIA

Élaboration prescrite le 28/09/2016

Dossier arrêté le 30/06/2023

PLUi approuvé le 03/04/2024

Vu pour rester annexé à la délibération du Conseil Communautaire du 03/04/2024

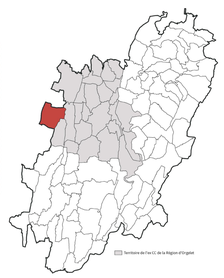

SOliHA SOLIDAIRES POUR L'HABITAT JURA SAÔNE ET LOIRE

Sciences Environnement

AU DELÀ DU FLEUVE

Le tracé des réseaux est donné à titre indicatif. La précision des éléments et des détails reportés n'est pas compatible avec l'utilisation de ce plan directement dans la réalisation des travaux.

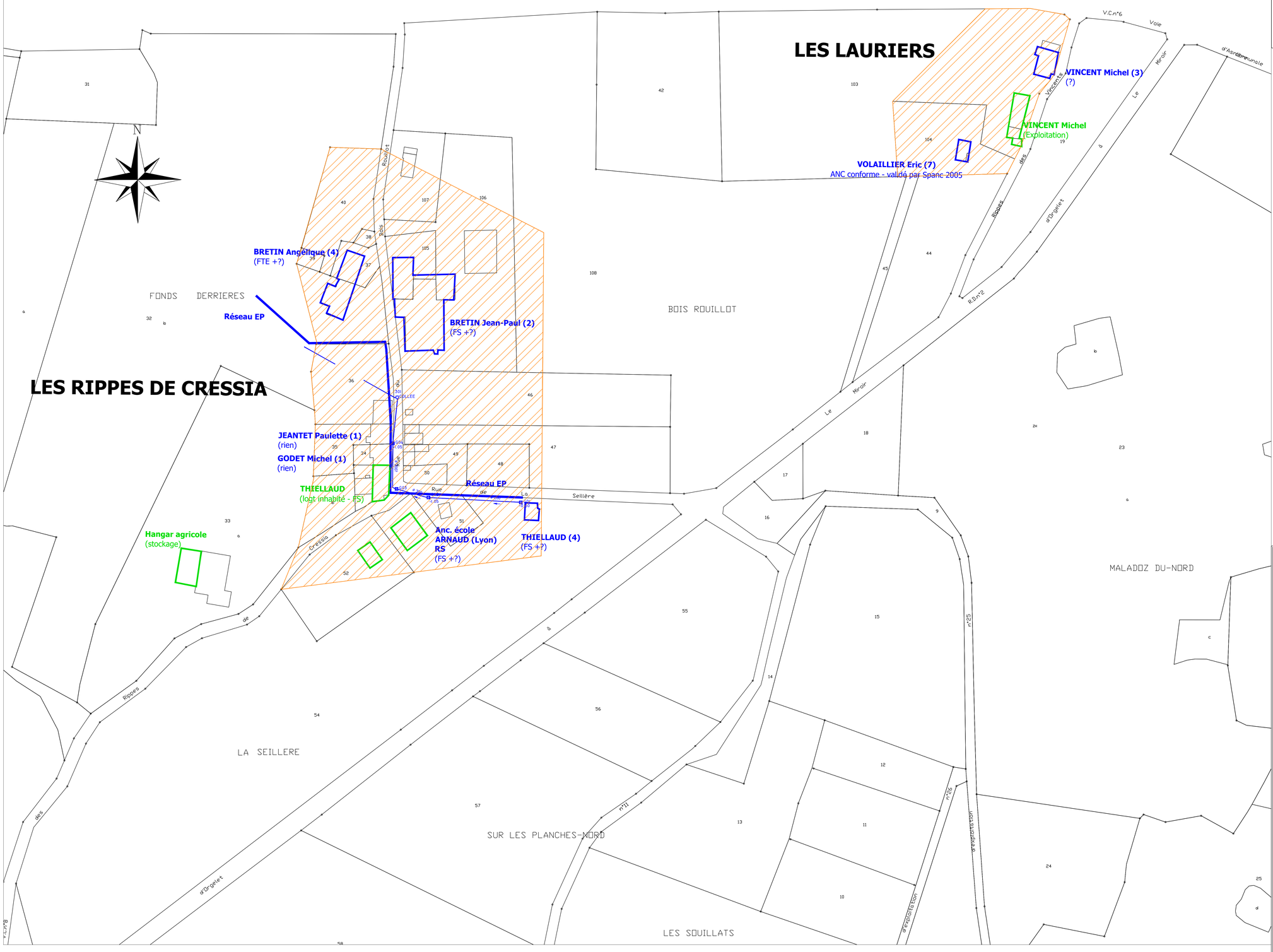

Légende :

- Réseau Eaux Unitaires
- Réseau Eaux Pluviales
- Réseau Eaux usées
- Conduite de refoulement
- Tracé incertain
- Fossé
- Déversoir d'Orage
- Regard
- Grille
- Plaque
- Avaloir

Zonage d'assainissement :

- Zonage d'assainissement autonome
- Zonage d'assainissement collectif

TERRE D'ÉMERAUDE COMMUNAUTÉ Sud Jura

Plan Local d'Urbanisme intercommunal

TERRE D'ÉMERAUDE COMMUNAUTÉ
ex CC de la Région d'Orgelet

9. Plan du zonage d'assainissement

LES RIPPES

CRESSIA

Élaboration prescrite le 28/09/2016

Dossier arrêté le 30/06/2023

PLUi approuvé le 03/04/2024

Vu pour rester annexé à la délibération du Conseil Communautaire du 03/04/2024

SOLIHA SOLIDAIRES POUR L'HABITAT JURA SAÔNE 47-LONS

Sciences Environnement

AU DELÀ DU FLEUVE

Le tracé des réseaux est donné à titre indicatif. La précision des éléments et des détails reportés n'est pas compatible avec l'utilisation de ce plan directement dans la réalisation des travaux.

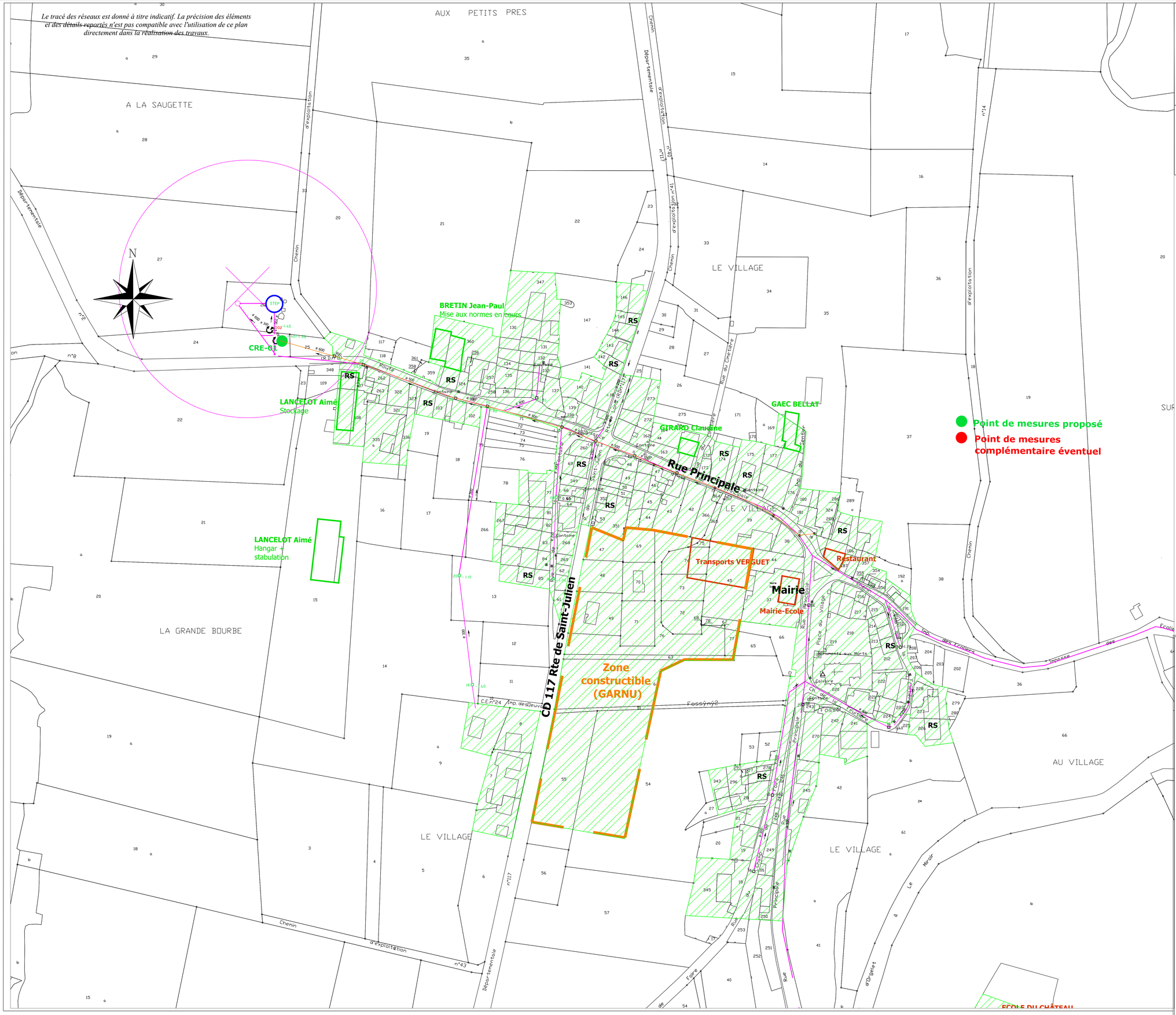

Légende :

- Réseau Eaux Unitaires
- Réseau Eaux Pluviales
- Réseau Eaux usées
- Conduite de refoulement
- Tracé incertain
- Fossé
- Déversoir d'Orage
- Regard
- Grille
- Plaque
- Avaloir

Zonage d'assainissement :

- Zonage d'assainissement autonome
- Zonage d'assainissement collectif

TERRE D'ÉMERAUDE COMMUNAUTÉ Sud Jura

Plan Local d'Urbanisme intercommunal

TERRE D'ÉMERAUDE COMMUNAUTÉ
ex CC de la Région d'Orgelet

9. Plan du zonage d'assainissement

LE VILLAGE

CRESSIA

Élaboration prescrite le 28/09/2016

Dossier arrêté le 30/06/2023

PLUi approuvé le 03/04/2024

Vu pour rester annexé à la délibération du Conseil Communautaire du 03/04/2024

SOLIHA SOLIDAIRES POUR L'HABITAT JURA SAÔNE ET LOIRE

Sciences Environnement

AU DELÀ DU FLEUVE

\\10.1.152.15\dossiers\ORGELET (39)\11418 - ORGELET - AMO mise à jour plan de zonage\Plan recalé\CRESSIA reseau et zonage 1.dwg, 19/06/2019 17:15:57, DWG To PDF.pc3

Le tracé des réseaux est donné à titre indicatif. La précision des éléments et des détails reportés n'est pas compatible avec l'utilisation de ce plan directement dans la réalisation des travaux.

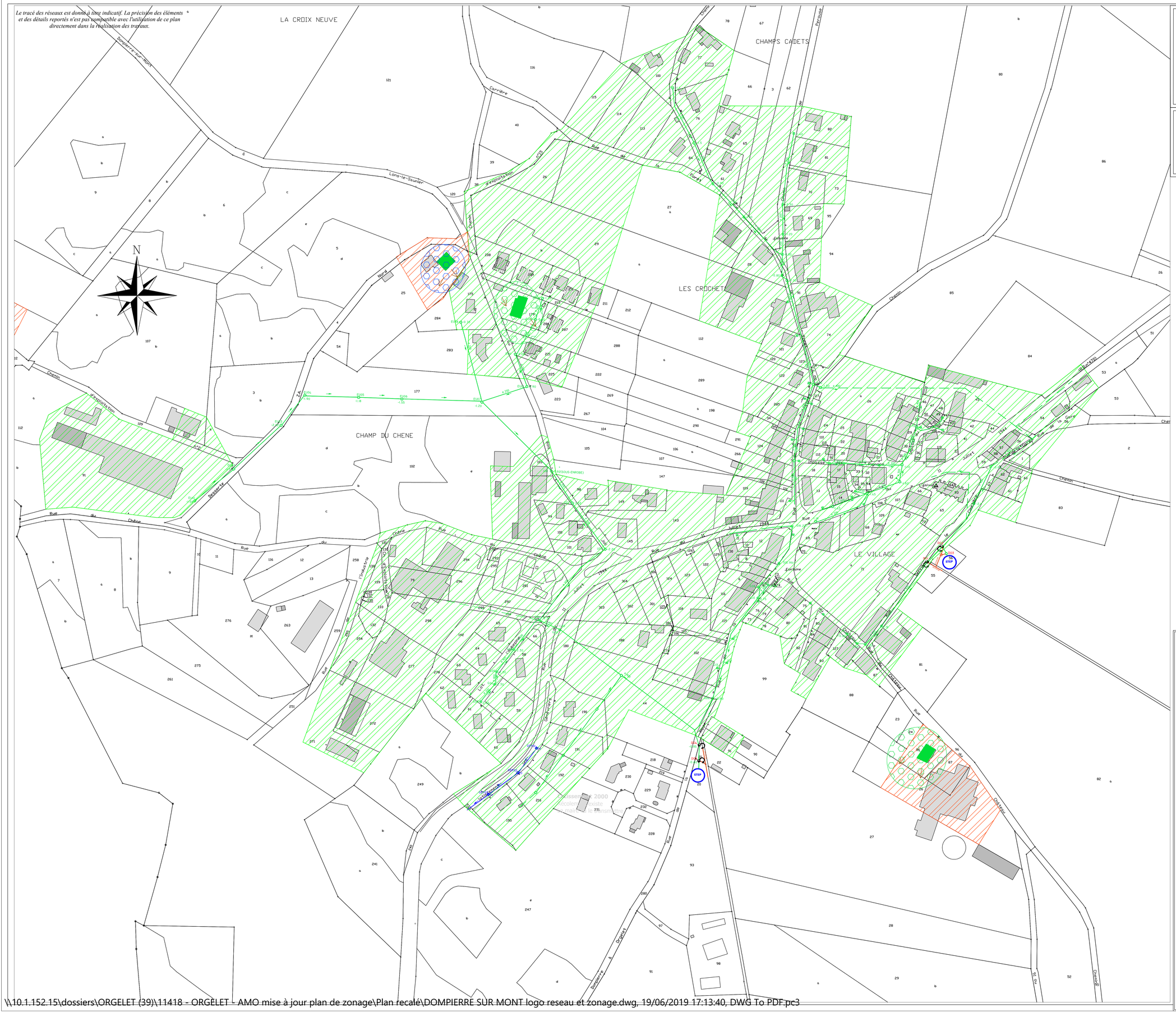
LA CROIX NEUVE
CHAMPS CADETS
LES CROCHETS
CHAMP DU CHENE
LE VILLAGE
N
Dompierre-sur-Mont
Lons-le-Saunier
Carrière
Rue
Route
Chemin
Ancienne Route
Rue du Chêne
Rue du Village
Rue du Moulin
Rue du Château
Rue du Lavoir
Rue du Jura
Rue du Pré
Rue du Tilleul
Rue du Verger
Rue du Jardin
Rue du Stade
Rue du Cimetière
Rue du Gravier
Rue du Bief
Rue du Ruisseau
Rue du Puits
Rue du Four
Rue du Moulin
Rue du Lavoir
Rue du Château
Rue du Village
Rue du Chêne

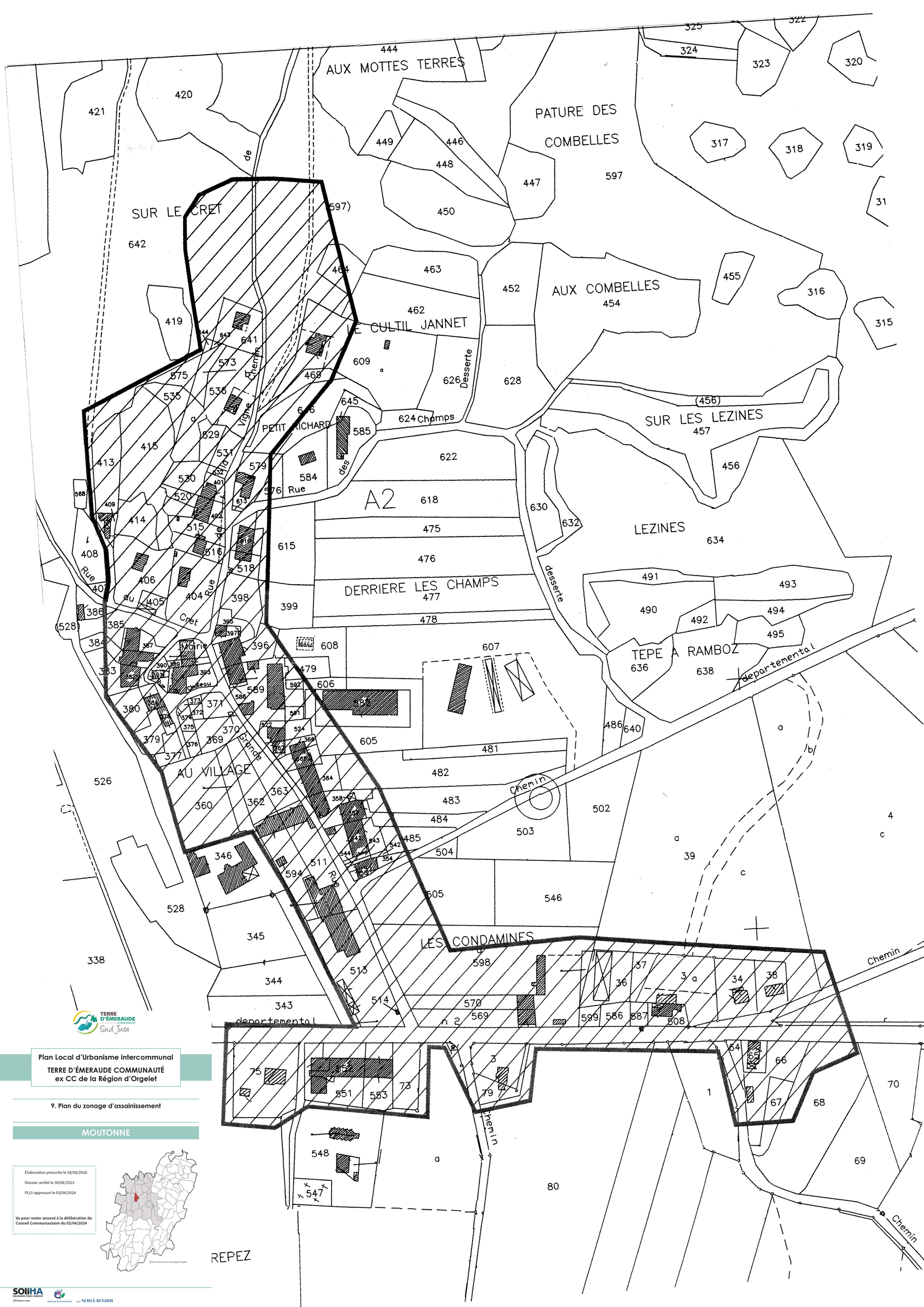
AUX MOTTES TERRES
PATURE DES COMBELLES
SUR LE CRET
AUX COMBELLES
LE CULTIL JANNET
PETIT RICHARD
SUR LES LEZINES
A2
LEZINES
DERRIERE LES CHAMPS
TEPE A RAMBOZ
AU VILLAGE
LES CONDAMINES
REPEZ
Mairie
Rue du Cret
Rue Grande
Chemin
Chemin
Chemin

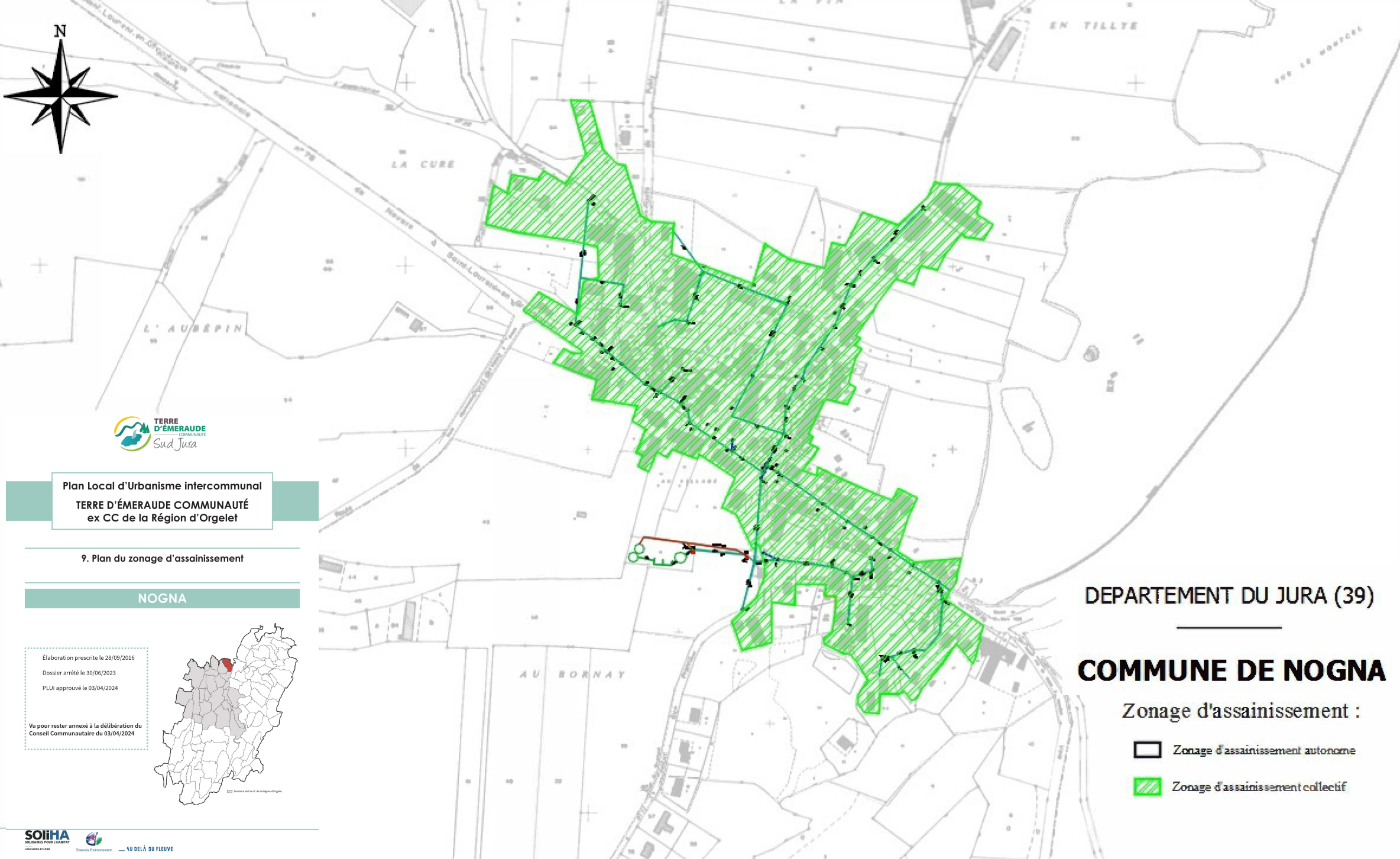
N
LA CURE
L'AUBEPIN
AU BORNAY
EN TILLYE
TERRE D'ÉMERAUDE COMMUNAUTÉ
Sud Jura
Plan Local d'Urbanisme intercommunal
TERRE D'ÉMERAUDE COMMUNAUTÉ
ex CC de la Région d'Orgelet
9. Plan du zonage d'assainissement
NOGNA
Élaboration prescrite le 28/09/2016
Dossier arrêté le 30/06/2023
PLUi approuvé le 03/04/2024
Vu pour rester annexé à la délibération du Conseil Communautaire du 03/04/2024
DEPARTEMENT DU JURA (39)
COMMUNE DE NOGNA
Zonage d'assainissement :
Zonage d'assainissement autonome
Zonage d'assainissement collectif
SOLIHA
SOLIDAIRES POUR L'HABITAT
Sciences Environnement
AU DELÀ DU FLEUVE

TERRE D'ÉMERAUDE COMMUNAUTÉ
Sud Jura

Plan Local d'Urbanisme intercommunal

TERRE D'ÉMERAUDE COMMUNAUTÉ
ex CC de la Région d'Orgelet

9. Plan du zonage d'assainissement

ONOZ

Élaboration prescrite le 28/09/2016

Dossier arrêté le 30/06/2023

PLUi approuvé le 03/04/2024

Vu pour rester annexé à la délibération du Conseil Communautaire du 03/04/2024

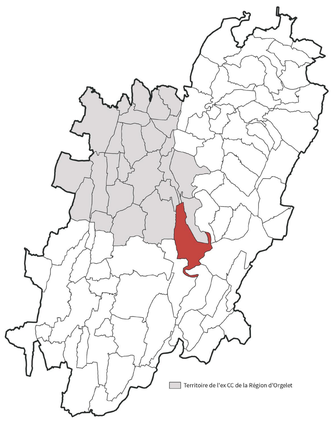

SOLIHA SOLIDAIRES POUR L'HABITAT JURA SAÔNE-ET-LOIRE

Sciences Environnement

AU DELÀ DU FLEUVE

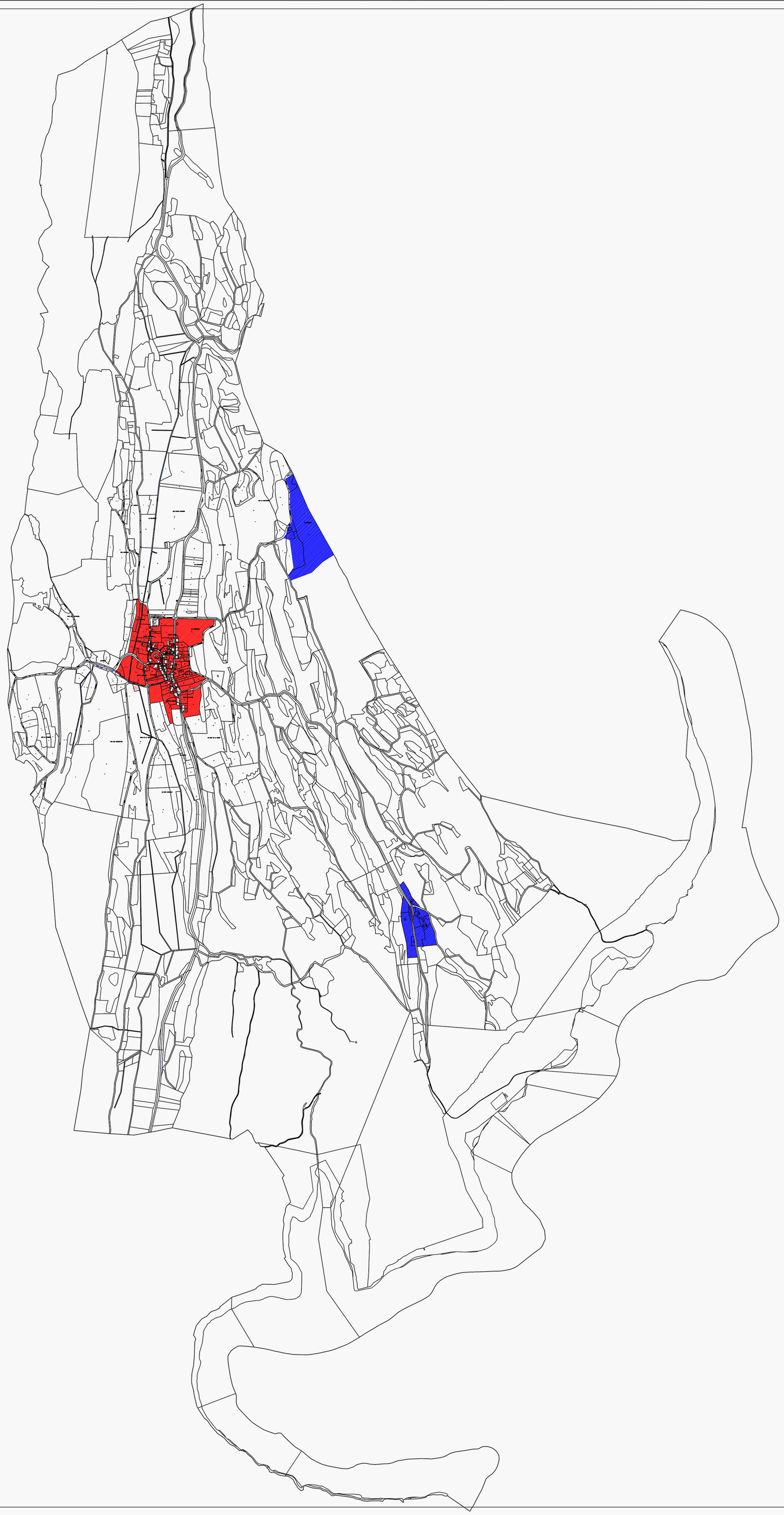

LEGENDE

Zonage assainissement collectif

Zonage assainissement non collectif

LEGENDE

Zone d'assainissement collectif

TERRE D'ÉMERAUDE COMMUNAUTÉ
Sud Jura

Plan Local d'Urbanisme intercommunal

TERRE D'ÉMERAUDE COMMUNAUTÉ
ex CC de la Région d'Orgelet

9. Plan du zonage d'assainissement

A. ORGELET - SECTEUR BOURG

Élaboration prescrite le 28/09/2016

Dossier arrêté le 30/06/2023

PLUi approuvé le 03/04/2024

Vu pour rester annexé à la délibération du Conseil Communautaire du 03/04/2024

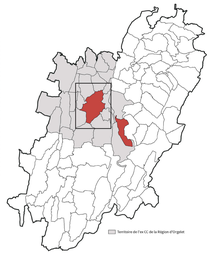

SOliHA SOLIDAIRES POUR L'HABITAT JURA SAONE ET LOIRE

Sciences Environnement

AU DELÀ DU FLEUVE

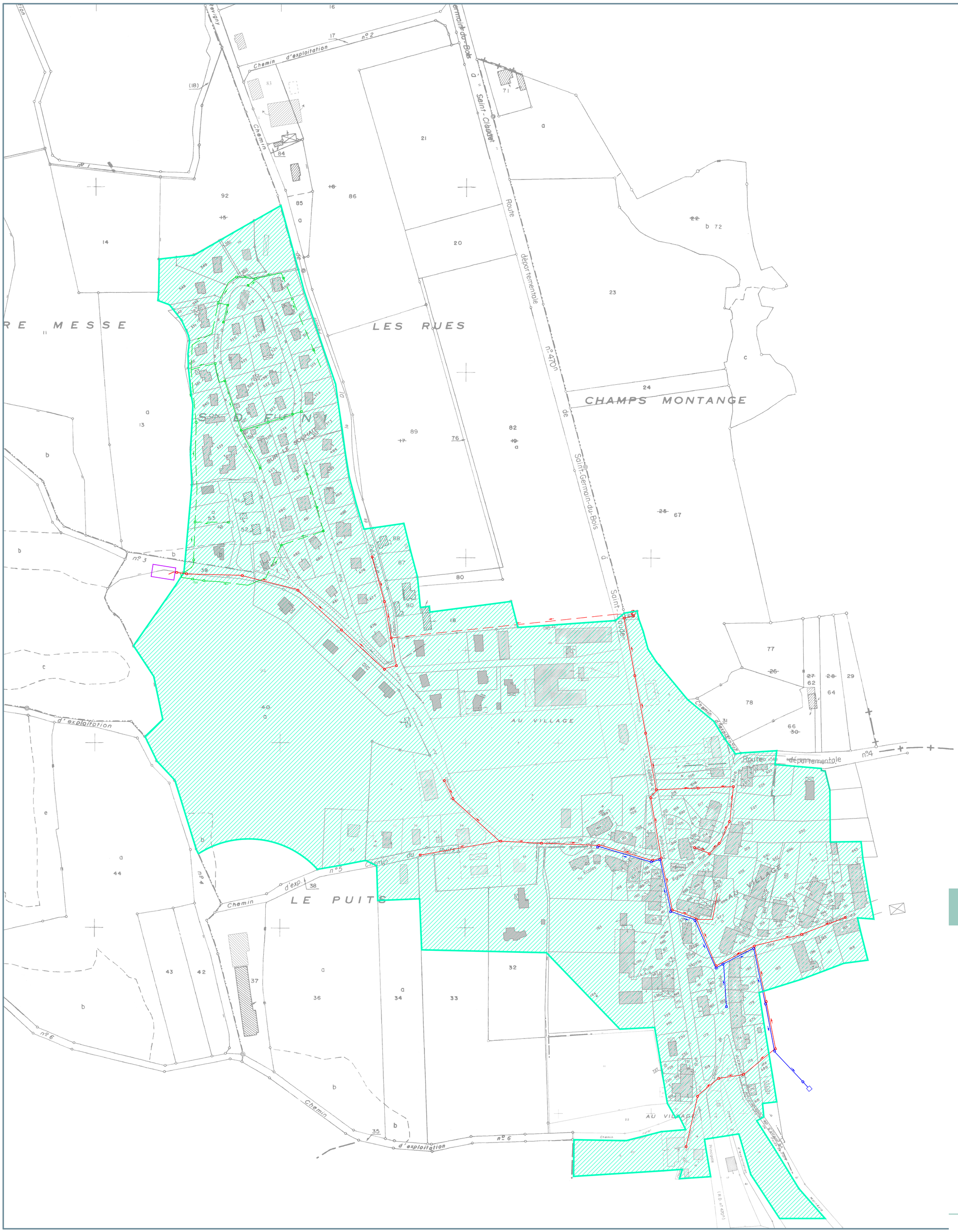
LES RUES
CHAMPS MONTANGE
AU VILLAGE
LE PUITS
Route départementale n°470
Chemin d'exploitation n°2
Chemin d'exploitation n°3
Chemin d'exploitation n°4
Chemin d'exploitation n°5
Chemin d'exploitation n°6
Chemin du Puits
Chemin de Saint-Claude à Saint-Germain-du-Bois
Route départementale n°4
Rue du Souhait
Rue de l'Église
Rue des Écoles
Rue du Bourg
Rue du Moulin
Rue des Champs Montange
Rue du Lavoir
Rue du Puits
Rue du Pré Bonne
Rue du Bois Rondot
Rue du Bois Rondot
Rue du Bois Rondot

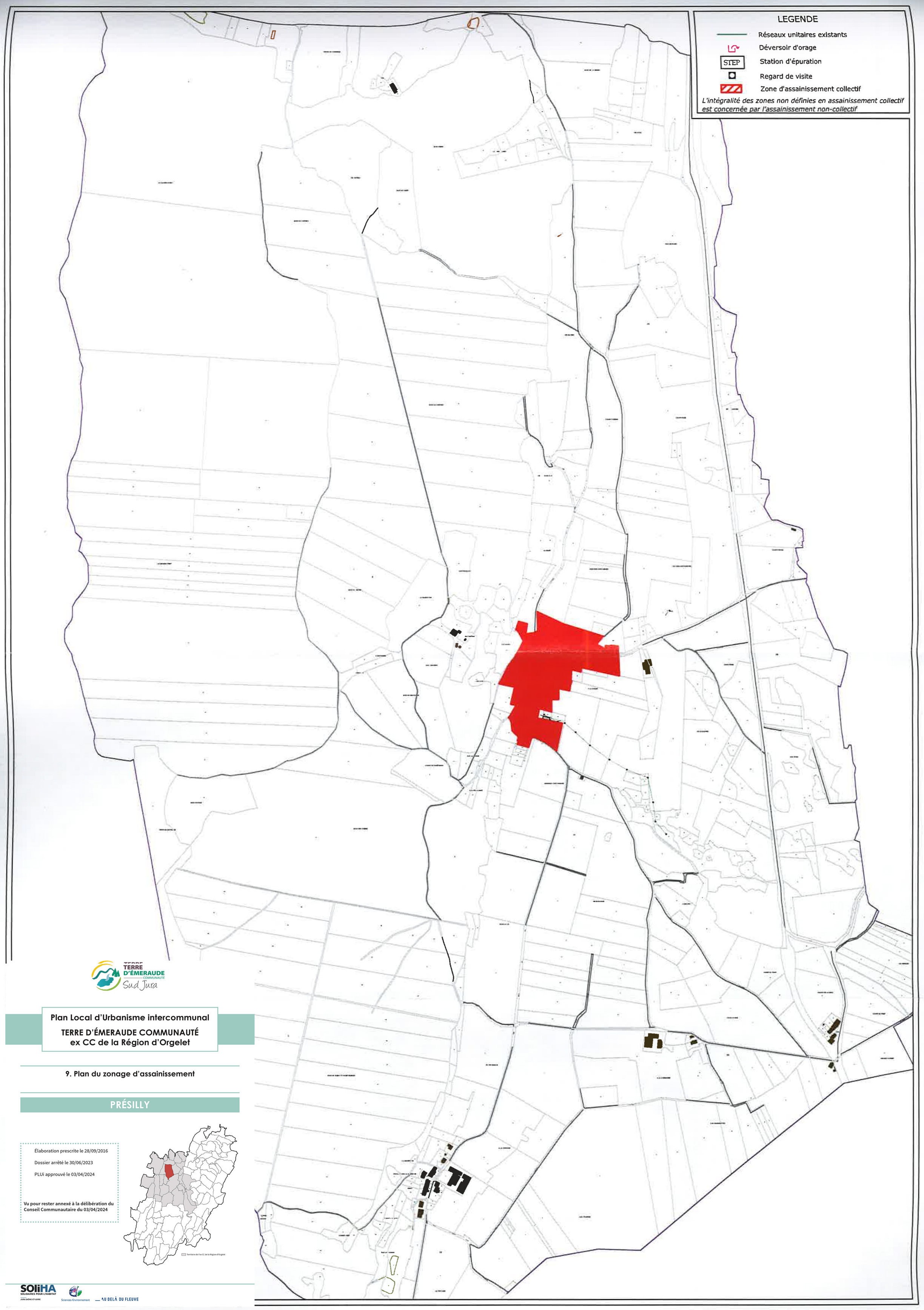

TERRE D'ÉMERAUDE COMMUNAUTÉ Sud Jura

Plan Local d'Urbanisme intercommunal

TERRE D'ÉMERAUDE COMMUNAUTÉ
ex CC de la Région d'Orgelet

9. Plan du zonage d'assainissement

PRÉSILLY

Élaboration prescrite le 28/09/2016

Dossier arrêté le 30/06/2023

PLUi approuvé le 03/04/2024

Vu pour rester annexé à la délibération du Conseil Communautaire du 03/04/2024

SOLIHA SOLIDAIRES POUR L'HABITAT JURA SAÔNE-ET-LOIRE

Sciences Environnement

AU DELÀ DU FLEUVE

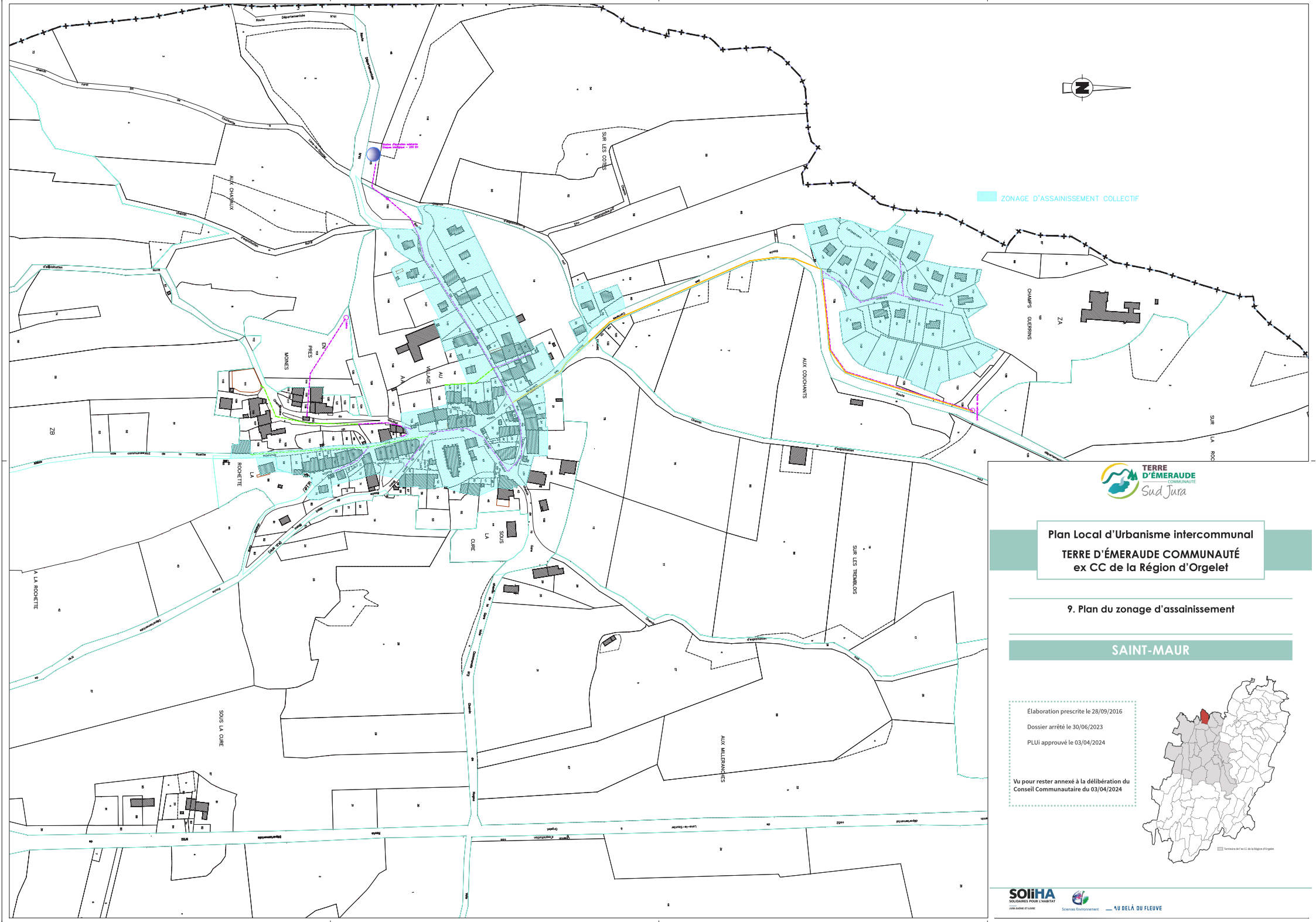
ZONAGE D'ASSAINISSEMENT COLLECTIF
Route Départementale
Route Départementale N°41
Route Départementale
Route Départementale
Route Départementale

TERRE D'ÉMERAUDE COMMUNAUTÉ
Sud Jura

Plan Local d'Urbanisme intercommunal

TERRE D'ÉMERAUDE COMMUNAUTÉ
ex CC de la Région d'Orgelet

9. Plan du zonage d'assainissement

SARROGNA

Élaboration prescrite le 28/09/2016

Dossier arrêté le 30/06/2023

PLUi approuvé le 03/04/2024

Vu pour rester annexé à la délibération du Conseil Communautaire du 03/04/2024

SOLIHA SOLIDAIRES POUR L'HABITAT JURA SAÔNE ET LOIRE
Sciences Environnement
AU DELÀ DU FLEUVE

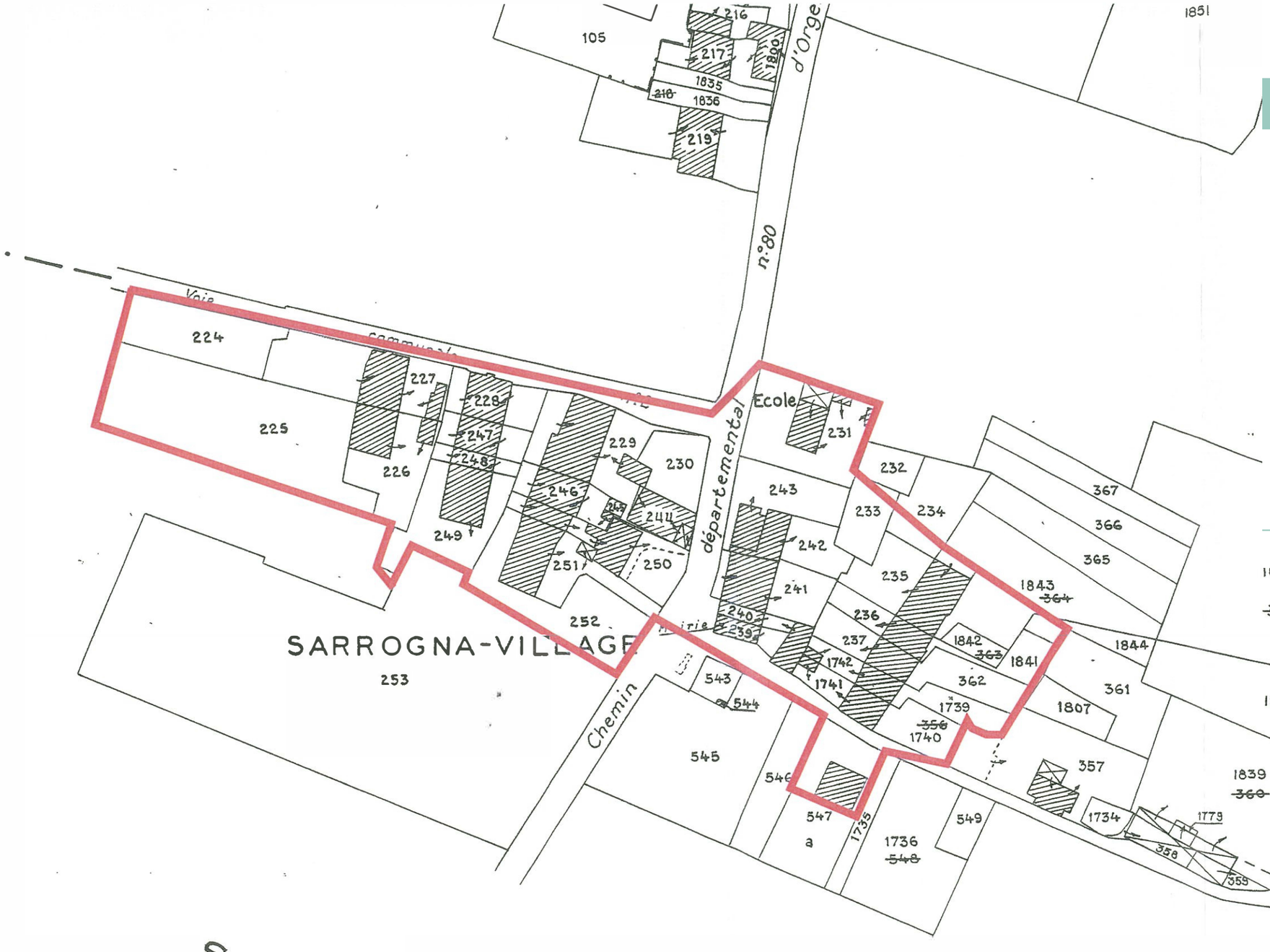

Zone d'assainissement collectif

TERRE D'ÉMERAUDE COMMUNAUTÉ
Sud Jura

Plan Local d'Urbanisme intercommunal

TERRE D'ÉMERAUDE COMMUNAUTÉ
ex CC de la Région d'Orgelet

9. Plan du zonage d'assainissement

LA TOUR-DU-MEIX

Élaboration prescrite le 28/09/2016

Dossier arrêté le 30/06/2023

PLUi approuvé le 03/04/2024

Vu pour rester annexé à la délibération du Conseil Communautaire du 03/04/2024

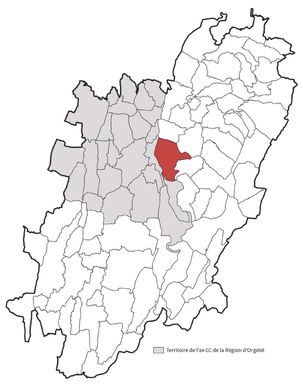

SOLIHA SOLIDAIRES POUR L'HABITAT JURA SAÔNE-ET-LOIRE

Sciences Environnement
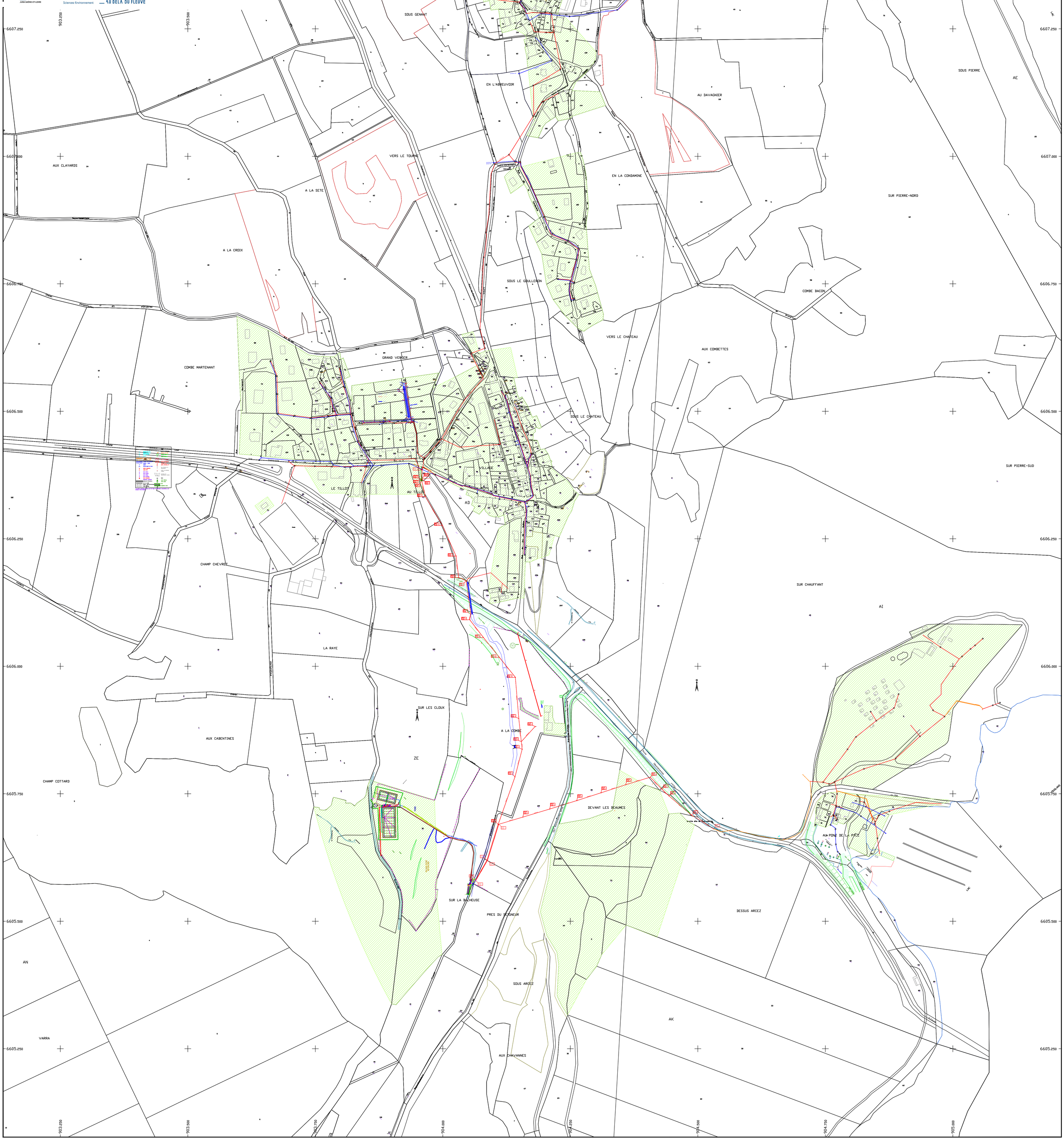
AU DELÀ DU FLEUVE