NAR 9

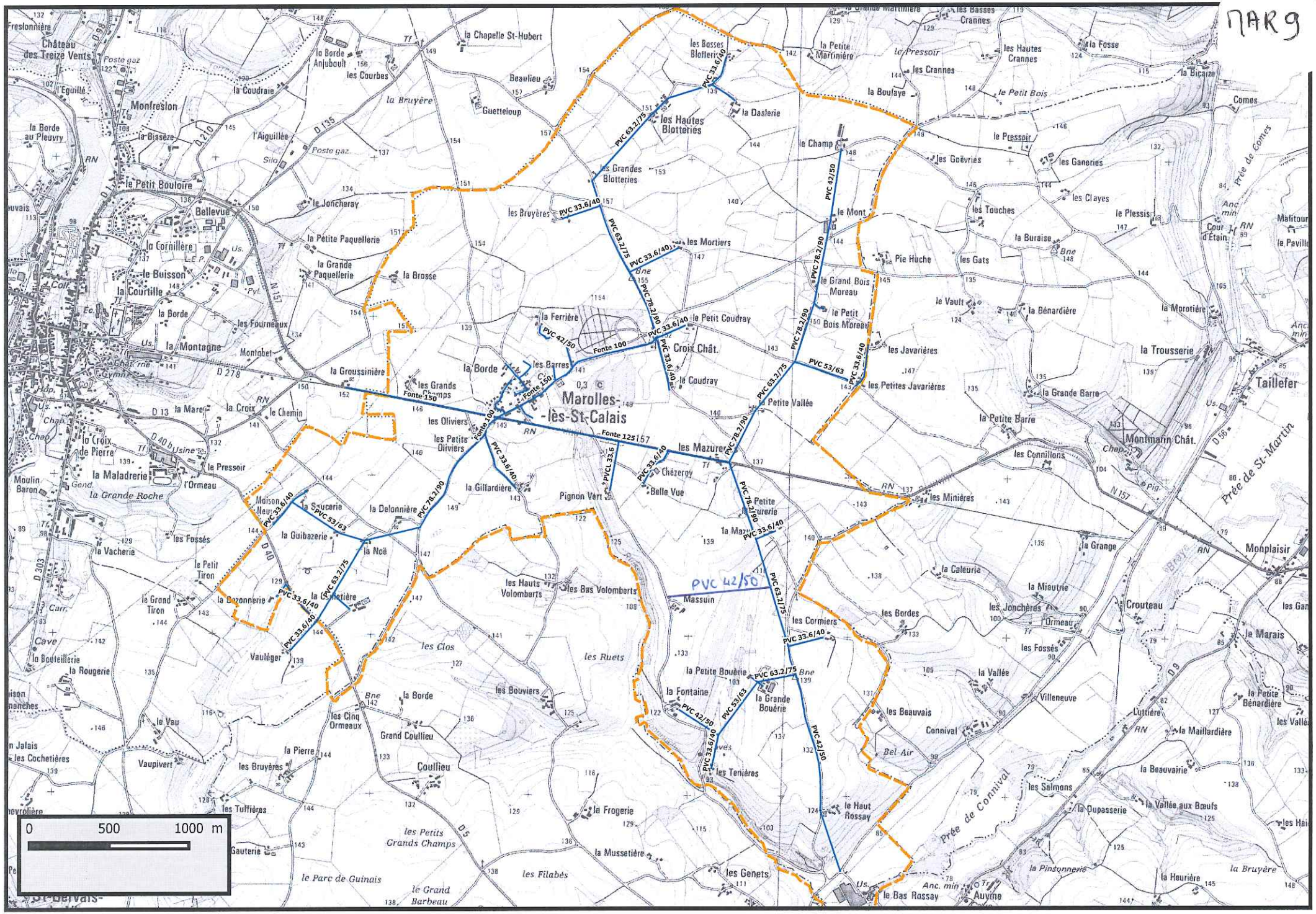
Marolles-
-lès-St-Calais
Fonte 125
Fonte 100
Fonte 150
Fonte 50
PVC 42/50
PVC 33.6/40
PVC 63.2/75
PVC 78.2/90
PVC 53/63
PVCL 33.6
0 500 1000 m

Département de la Sarthe

SAEP la Région de Dollon

SCHÉMA DIRECTEUR D'ALIMENTATION EN EAU POTABLE DE LA COMMUNE DE VIBRAYE

Etages de pression

A	06/2011	JFB	Version intiale	TR
Ind.	Date	Dessiné par	Modification	Vérifié par

Fond de Plan dressé par : IGN Scan25

Plan du réseau de distribution

NUMERO DE PLAN : 11WHY023-001

NUMERO D'ETUDE	ECHELLE
11WHY023	1/10 000
DATE	CHEF DE PROJET
07/06/2011	BOULIOU. JF

SAFEGE Ingénieurs Conseils
1 rue du Général de Gaulle
35760 Saint Grégoire
Tel : 02 99 23 12 12
Fax : 02 99 68 76 88
rennes@safege.fr

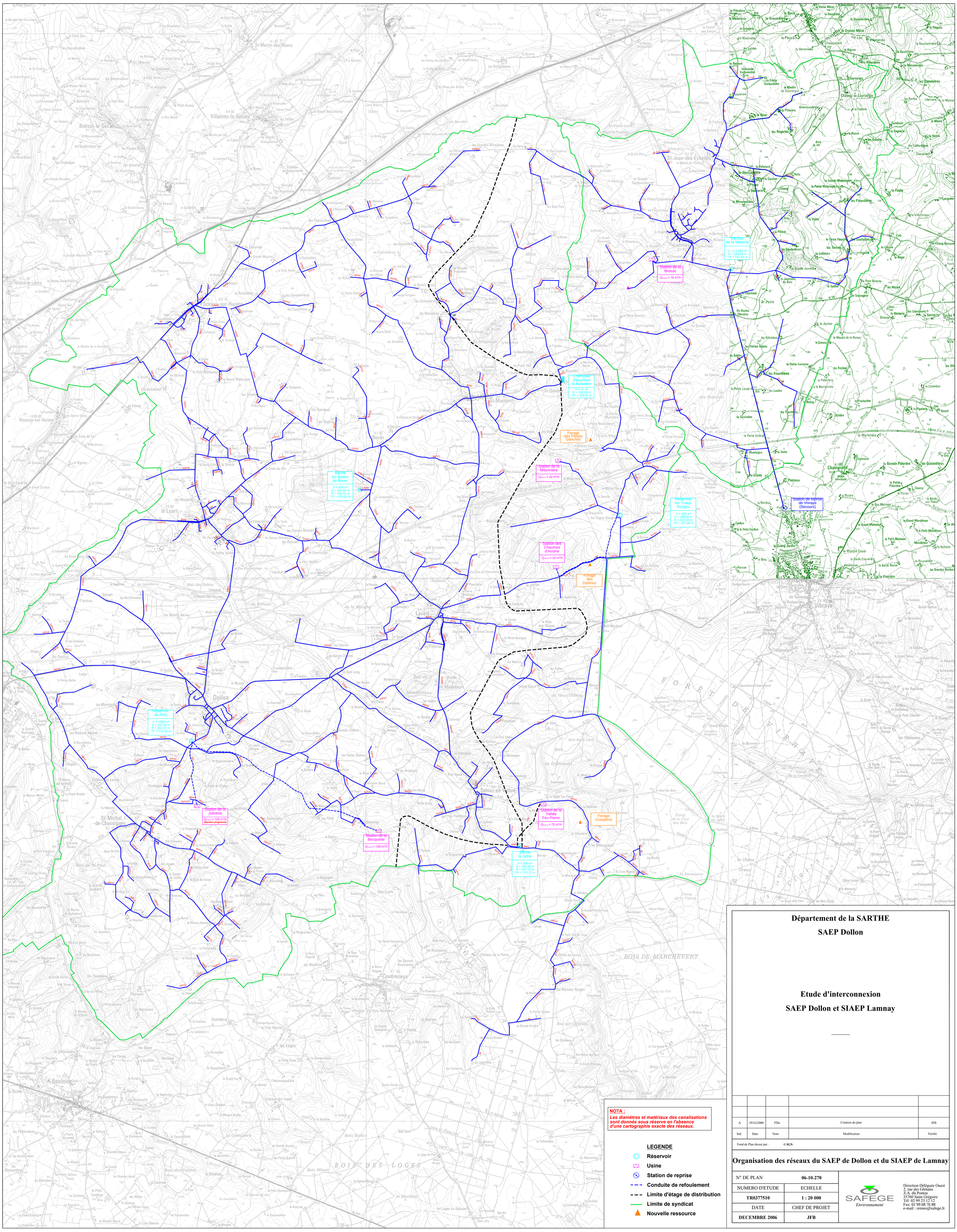

Département de la SARTHE

SAEP Dollon

Etude d'interconnexion

SAEP Dollon et SIAEP Lamnay

Ind.	Date	Nom	Modification	Vérifié
A	19/12/2006	FDo	Création du plan	JFB

Fond de Plan dressé par : © IGN

Organisation des réseaux du SAEP de Dollon et du SIAEP de Lamnay

N° DE PLAN	06-10-270
NUMERO D'ETUDE	ECHELLE
TR0377510	1 : 20 000
DATE	CHEF DE PROJET
DECEMBRE 2006	JFB

SAFEGE Environnement

Direction Déléguée Ouest
2, rue des Glénans
Z.A. du Pontay
35760 Saint Grégoire
Tél: 02 99 23 12 12
Fax: 02 99 68 76 88
e-mail : rennes@safege.fr

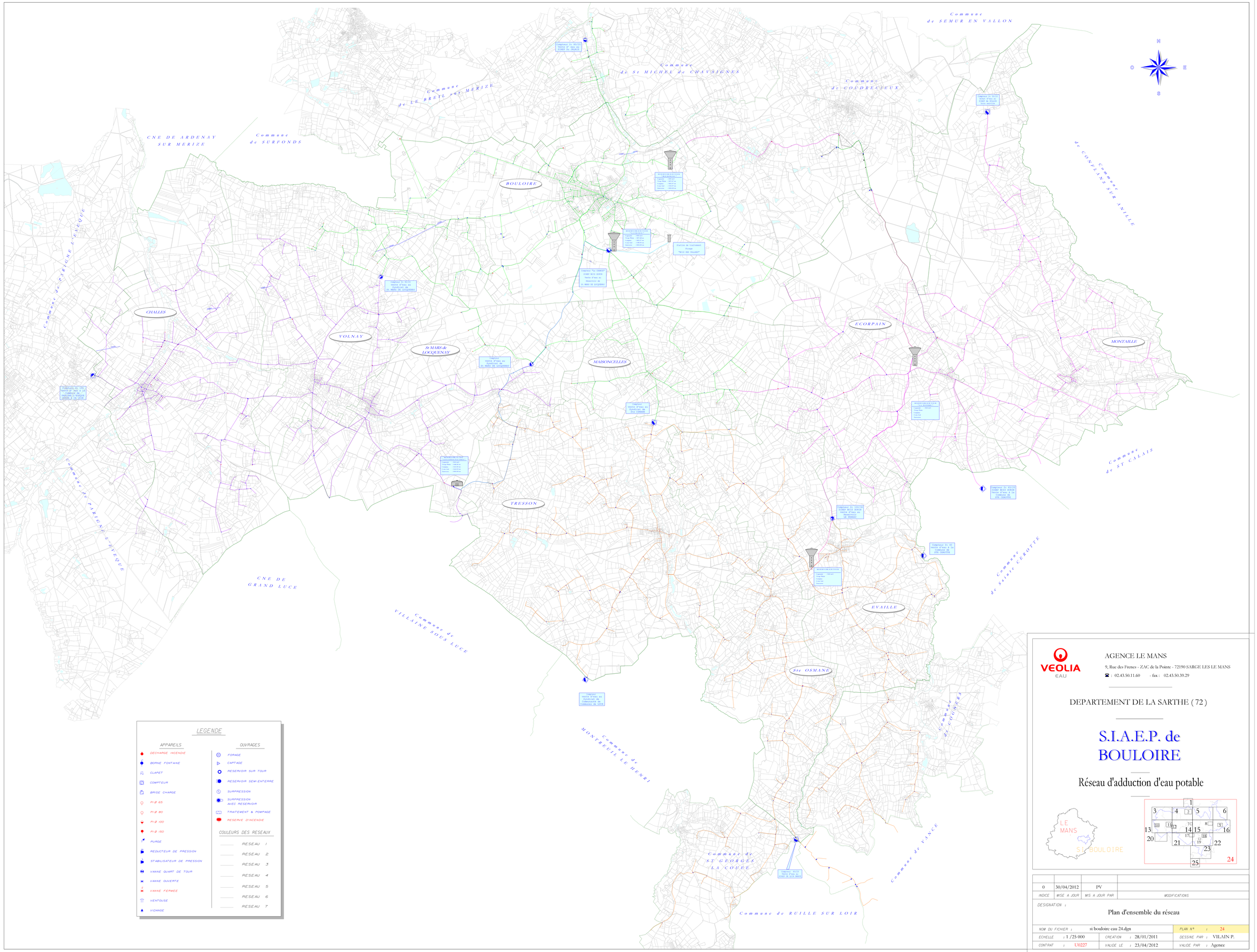

LEGENDE

APPAREILS

- DECHARGE INCENDIE
- BORNE FONTAINE
- CLAPET
- COMPTEUR
- BRISE CHARGE
- PI Ø 65
- PI Ø 80
- PI Ø 100
- PI Ø 150
- PURGE
- REDUCTEUR DE PRESSION
- STABILISATEUR DE PRESSION
- VANNE QUART DE TOUR
- VANNE OUVERTE
- VANNE FERMEE
- VENTOUSE
- VIDANGE

OUVRAGES

- FORAGE
- CAPTAGE
- RESERVOIR SUR TOUR
- RESERVOIR SEMI ENTERRE
- SURPRESSION
- SURPRESSION AVEC RESERVOIR
- TRAITEMENT & POMPAGE
- RESERVE D'INCENDIE

COULEURS DES RESEAUX

- RESEAU 1
- RESEAU 2
- RESEAU 3
- RESEAU 4
- RESEAU 5
- RESEAU 6
- RESEAU 7

VEOLIA EAU

AGENCE LE MANS

9, Rue des Frenes - ZAC de la Pointe - 72190 SARGE LES LE MANS

☎ : 02.43.50.11.60 - fax : 02.43.50.39.29

DEPARTEMENT DE LA SARTHE (72)

S.I.A.E.P. de BOULOIRE

Réseau d'adduction d'eau potable

INDICE	MISE A JOUR	MIS A JOUR PAR	MODIFICATIONS
0	30/04/2012	PV	

DESIGNATION :

Plan d'ensemble du réseau

NOM DU FICHIER :	si bouloire eau 24.dgn	PLAN N° :	24
ECHELLE : 1 /25 000	CREATION : 28/01/2011	DESSINE PAR :	VILAIN P.
CONTRAT : U0227	VALIDE LE : 23/04/2012	VALIDE PAR :	Agence

VEOLIA EAU

AGENCE LE MANS
9, Rue des Frères - ZAC de la Pointe 72190 SARGE LES LE MANS
☎ : 02-43-50-31-60 - fax : 02-43-50-11-70

DEPARTEMENT DE LA SARTHE (72)

S.A.E.P. de LOIR - BRAYE

Réseau d'adduction d'eau potable

PARTIE NORD

A	13/03/2009	PV	
B	31/03/2015	PV	
INDICE	MISE A JOUR	MIS A JOUR PAR	MODIFICATIONS

DESIGNATION :

Commune de VANCE - RUILLE SUR LOIR - LA CHAPELLE GAUGAIN - LAVENAY

NOM DU FICHIER :	eauloirbraye.dgn	PLAN N° :	1
ECHELLE :	1 /10 000	CREATION :	30/06/1999
DESSINE PAR :	MD	CONTRAT :	D7240
VERIFIE LE :	23/05/2014	VERIFIE PAR :	P. GUIBE

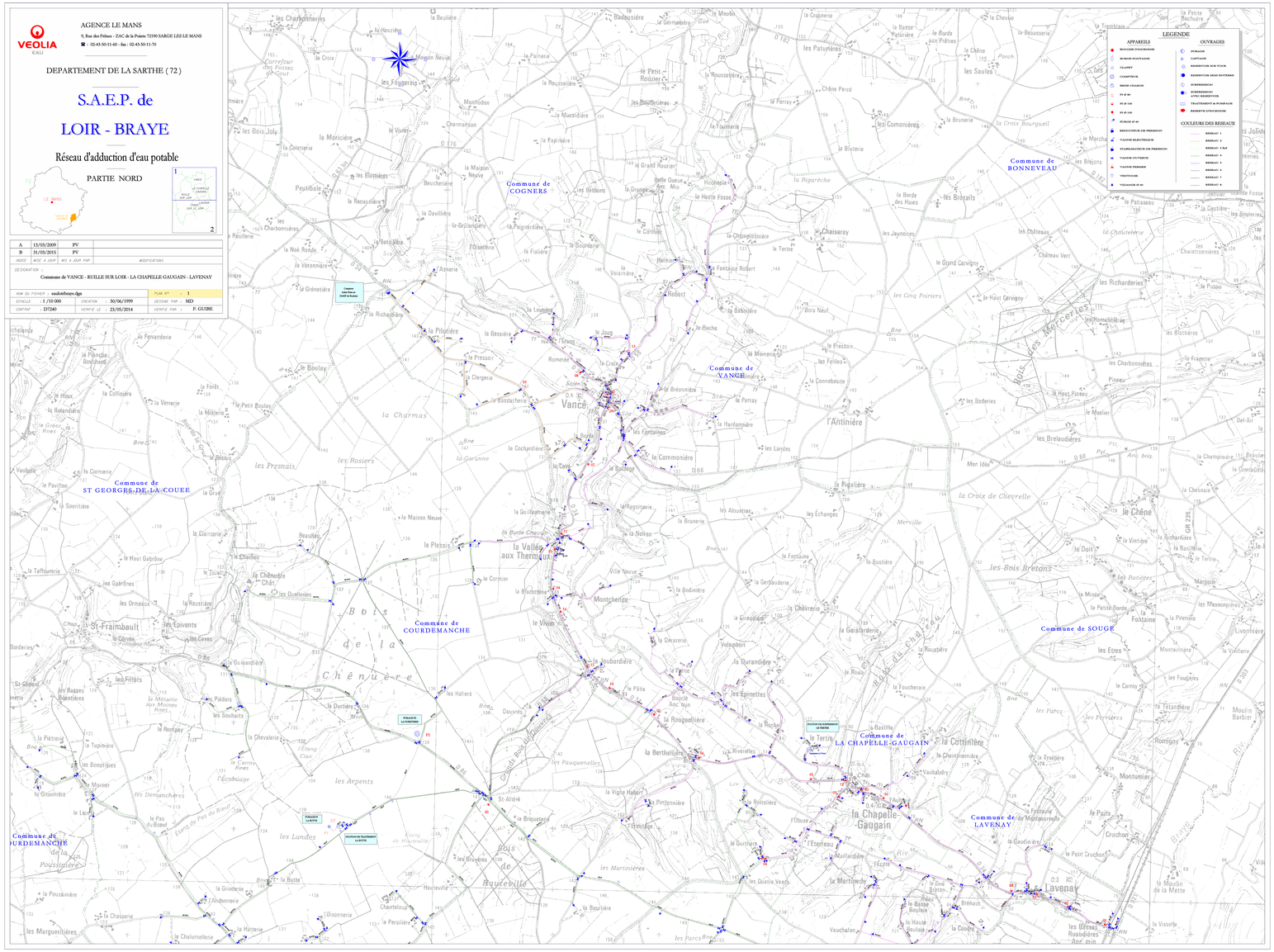

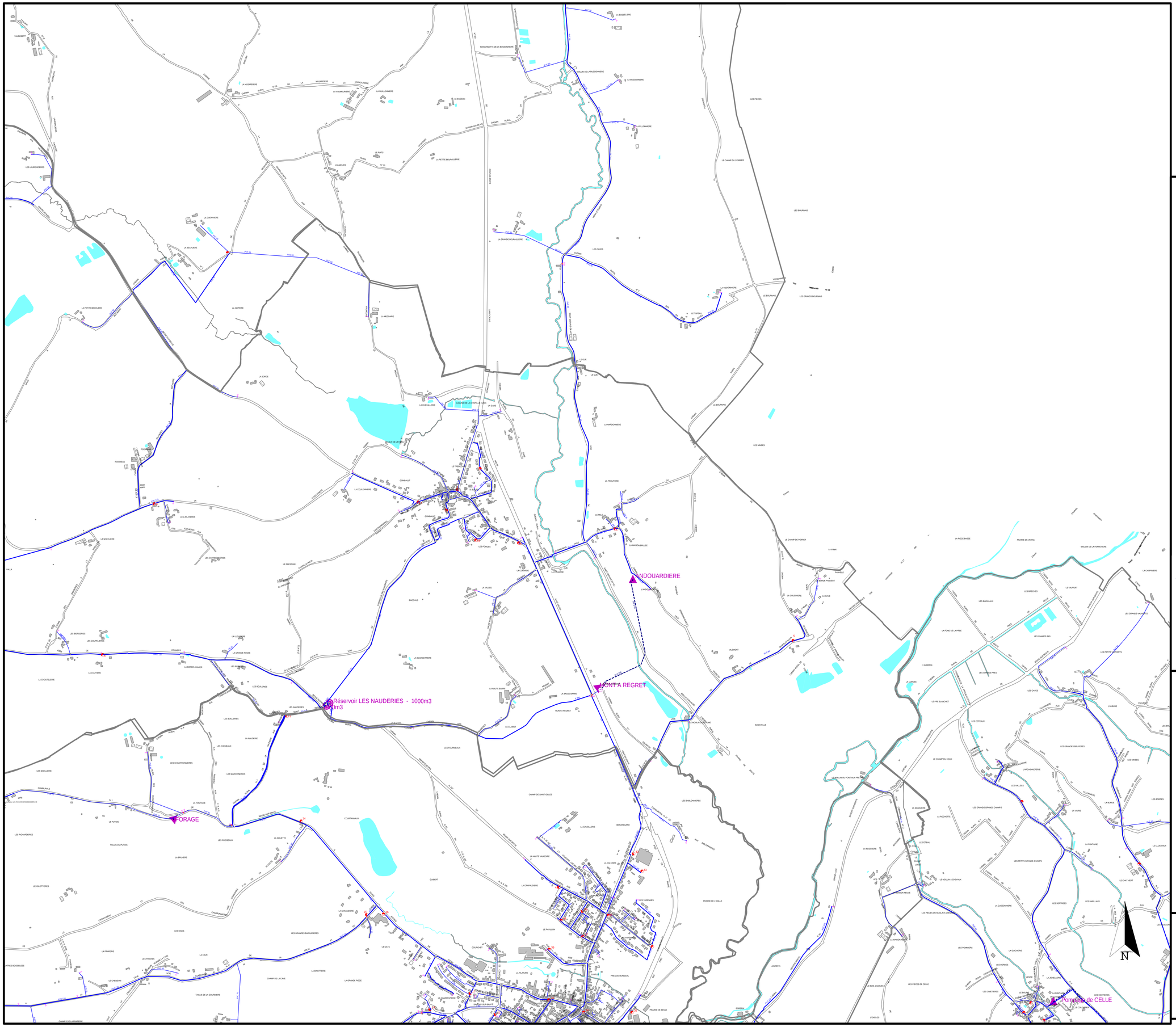

LEGENDE

- Conduite de distribution
- Conduite de transport
- Conduite défi. Incendie
- Conduite privée
- Vanne ouverte :
  - Anti horaire
  - Horaire
  - Autre type
- Vanne fermée
- Branchement
- Réservoir
- Station de pompage
- Relais
- Exhaure
- Traitement
- Régulateur de pression
- Régulateur de débit
- Décharge
- Ventouse
- Poteau incendie
- Bouche incendie
- Bâche, citerne
- Hydrant privé
- Bâti
- Îlôt
- Hydrographie

TABLEAU D' ASSEMBLAGE

*** Syndicat de BESSE-SUR-BRAYE ***

RESEAU D' EAU POTABLE

PLANCHE 03

Date : 17/02/2016	Echelle : 1/6000	N° du plan : 72BESS-E-CN-6000-3

Fond de plan sur la base des plans de la Direction Générale des Impôts-Cadastre. Droits réservés

Vers Pompiers de CELLE

LEGENDE

- Conduite de distribution
- Conduite de transport
- Conduite déf. Incendie
- Conduite privée
- Vanne ouverte :
  - Anti horaire
  - Horaire
  - Autre type
- Vanne fermée
- Branchement
- Réservoir
- Station de pompage
- Relais
- Exhaure
- Traitement
- Régulateur de pression
- Régulateur de débit
- Décharge
- Ventouse
- Poteau incendie
- Bouche incendie
- Bâche, citerne
- Hydrant privé
- Bâti
- Ilôt
- Hydrographie

TABLEAU D' ASSEMBLAGE

*** Syndicat de BESSE-SUR-BRAYE ***

RESEAU D' EAU POTABLE

PLANCHE 05

Date : 17/02/2016	Echelle : 1/6000	N° du plan : 72BESS-E-CN-6000-5

Fond de plan sur la base des plans de la Direction Générale des Impôts-Cadastre. Droits réservés

LEGENDE

- Conduite de distribution
- Conduite de transport
- Conduite déf. Incendie
- Conduite privée
- Vanne ouverte :
  - Anti horaire
  - Horaire
  - Autre type
- Vanne fermée
- Branchement
- Réservoir
- Station de pompage
- Relais
- Exhaure
- Traitement
- Régulateur de pression
- Régulateur de débit
- Décharge
- Ventouse
- Poteau incendie
- Bouche incendie
- Bâche, citerne
- Hydrant privé
- Bâti
- Îlôt
- Hydrographie

TABLEAU D' ASSEMBLAGE

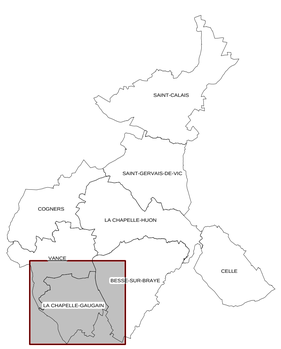

*** Syndicat de BESSE-SUR-BRAYE ***

RESEAU D' EAU POTABLE

PLANCHE 04

Date : 17/02/2016	Echelle : 1/6000	N° du plan : 72BESS-E-CN-6000-4

Fond de plan sur la base des plans de la Direction Générale des Impôts-Cadastre. Droits réservés

Réservoir LES BREJONS

LEGENDE

- Conduite de distribution
- Conduite de transport
- Conduite dét Incendie
- Conduite privée
- Vanne ouverte :
  - Anti horaire
  - Horaire
  - Autre type
- Vanne fermée
- Branchement
- Réservoir
- Station de pompage
- Relais
- Exhaure
- Traitement
- Régulateur de pression
- Régulateur de débit
- Décharge
- Ventouse
- Poteau Incendie
- Bouche Incendie
- Bâche, citerne
- Hydrant privé
- Bâti
- Îlôt
- Hydrographie

TABLEAU D' ASSEMBLAGE

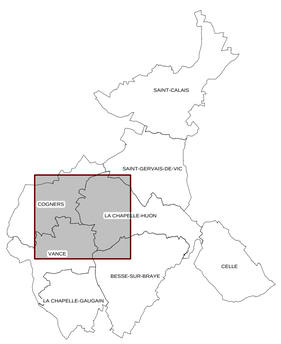

*** Syndicat de BESSE-SUR-BRAYE ***

suez

RESEAU D' EAU POTABLE

PLANCHE 02

Date : 17/02/2016	Echelle : 1/6000	N° du plan : 72BESS-E-CN-6000-2

Fond de plan sur la base des plans de la Direction Générale des Impôts-Cadastre. Droits réservés

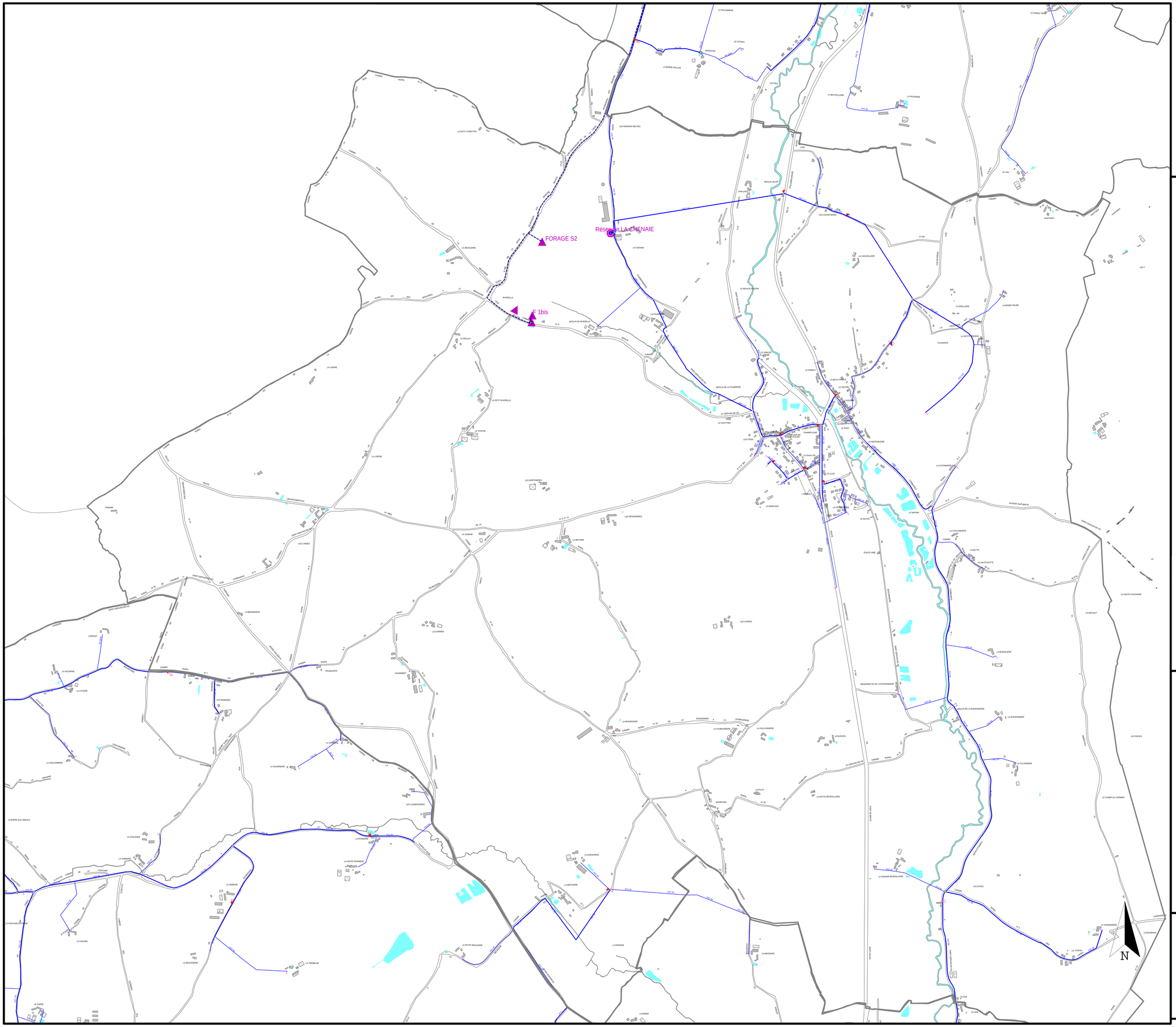

LEGENDE

- Conduite de distribution
- Conduite de transport
- Conduite déf. Incendie
- Conduite privée
- Vanne ouverte :
  - Anti horaire
  - Horaire
  - Autre type
- Vanne fermée
- Branchement
- Réservoir
- Station de pompage
- Relais
- Exhaure
- Traitement
- Régulateur de pression
- Régulateur de débit
- Décharge
- Ventouse
- Poteau Incendie
- Bouche Incendie
- Bâche, citerne
- Hydrant privé
- Bâti
- Îlôt
- Hydrographie

TABLEAU D' ASSEMBLAGE

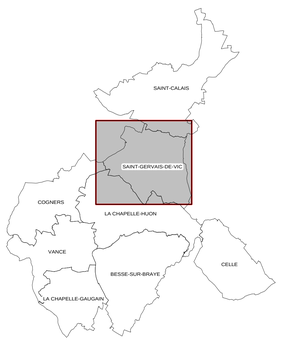

*** Syndicat de BESSE-SUR-BRAYE ***

RESEAU D' EAU POTABLE

PLANCHE 01

Date : 17/02/2016	Echelle : 1/6000	N° du plan : 72BESS-E-CN-6000-1

Fond de plan sur la base des plans de la Direction Générale des Impôts-Cadastre. Droits réservés

Communauté de Communes des Vallées
de la Braye et de l'Anille
PLAN LOCAL D'URBANISME INTERCOMMUNAL

Réseau d'eau potable
Commune de Sainte-Cérotte

1:5 000

auddicé urbanisme
auddice.com

Hauts-de-France (Siège social)
ZAC du Développement
5 rue des Moliettes
59286 Roost-Warendin
Tél. 03 27 97 36 39

Val-de-Loire
Zone Erapace
Rue des Petites Granges
49400 Saumur
Tél. 02 43 55 98 39

Seine-Normandie *Le Havre*
189 Boulevard François 1er
76600 Le Havre
Tél. 02 35 46 55 08

Seine-Normandie *Evreux*
Parc d'Activité Le Long Buisson
380 rue Clément Ader - Bât. 1
27930 Le Vieil Evreux
Tél. 02 32 32 96 52

Grand-Est
Espace Sainte-Croix
6 Place Sainte-Croix
51000 Châlons-en-Champagne
Tél. 03 26 64 05 03

Légende

Equipements réseau AEP

- Compteur simple
- Débitmètre
- Poteau d'incendie
- Purge
- Réservoir
- Vanne
- Vidange

PVC - 110 — Canalisation (Matériau - Diamètre)

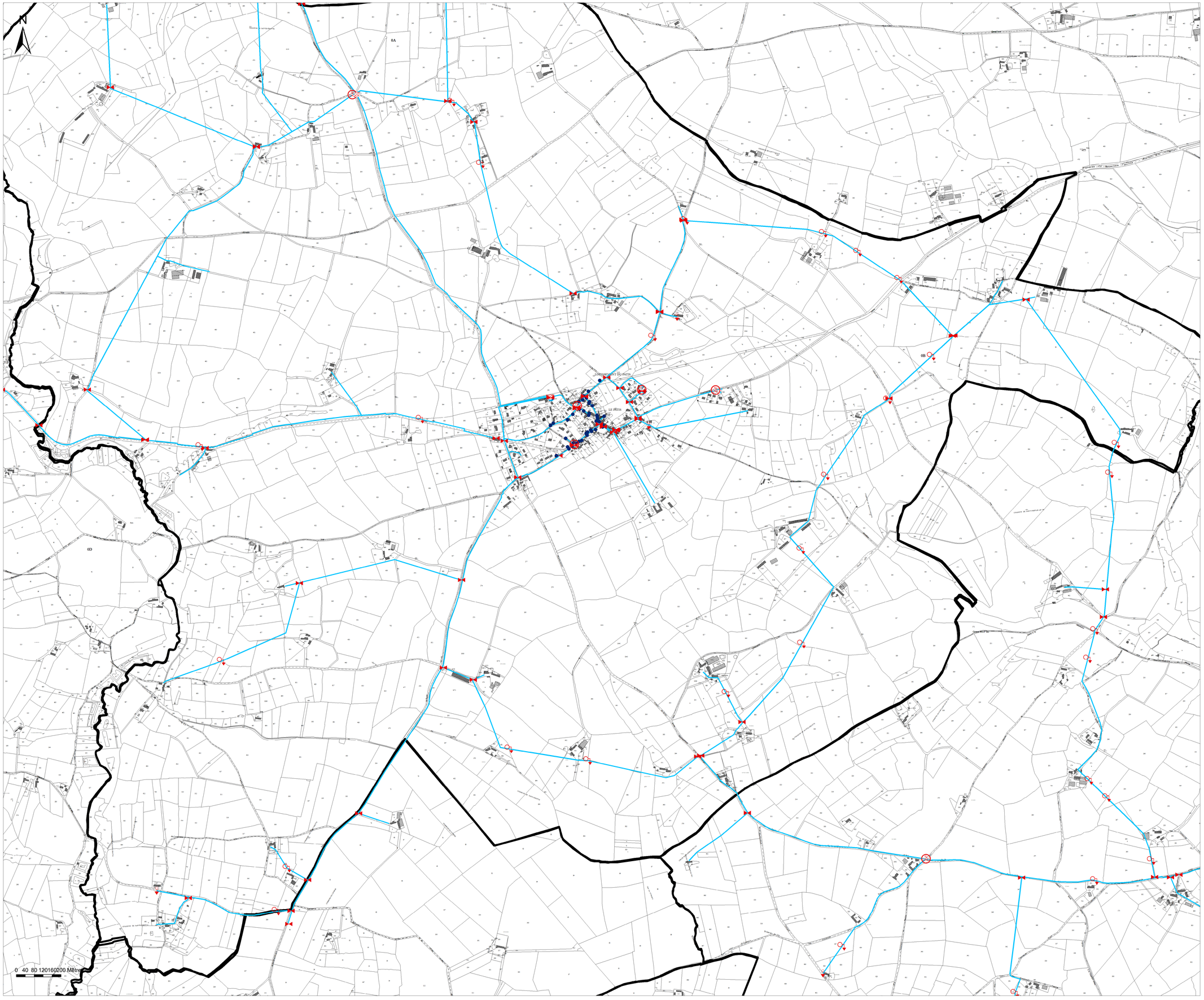

Communauté de Communes des Vallées
de la Braye et de l'Anille
PLAN LOCAL D'URBANISME INTERCOMMUNAL

Réseau d'eau potable
Commune de Valennes

1:9 000

auddicé urbanisme
auddice.com

Hauts-de-France (Siège social)
ZAC du Développement
5 rue des Molettes
59286 Roost-Warendin
Tél. 03 27 97 36 39

Val-de-Loire
Zone Eraparo
Rue des Petites Granges
49400 Saumur
Tél. 02 43 55 98 39

Seine-Normandie *Le Havre*
185 Boulevard François 1er
76600 Le Havre
Tél. 02 35 46 55 08

Seine-Normandie *Evreux*
Parc d'Activité Le Long Buisson
380 rue Clément Ader - Bât. 1
27930 Le Vieil Evreux
Tél. 02 32 32 96 12

Grand-Est
Espace Sainte-Croix
6 Place Sainte-Croix
51000 Châlons-en-Champagne
Tél. 03 26 64 05 03

Légende

- Réservoir
- Forage
- Poteau incendie

Canalisations :

- Distribution eau potable
- Production eau potable
- Transport eau potable

PVC - 110 Matériau - Diamètre

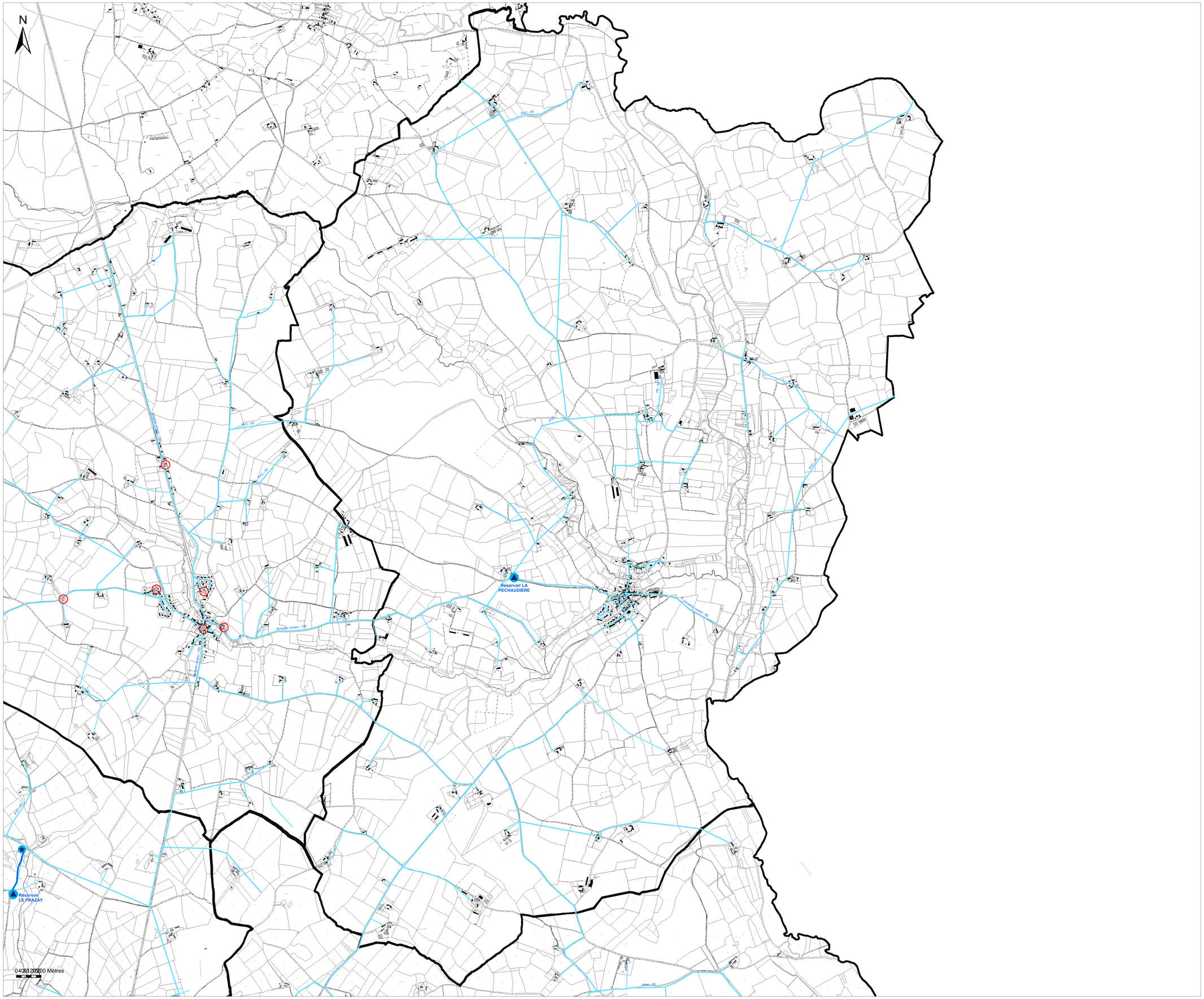

Communauté de Communes des Vallées
de la Braye et de l'Anille
PLAN LOCAL D'URBANISME INTERCOMMUNAL

Réseau d'eau potable
Commune de Rahay
1:6 000

auddicé urbanisme
auddice.com

Hauts-de-France (Siège social)
ZAC du Développement
5 rue des Molettes
59286 Roost-Warendin
Tél. 03 27 97 36 39

Val-de-Loire
Zone Eraparo
Rue des Petites Granges
49400 Saumur
Tél. 02 43 55 98 39

Seine-Normandie *Le Havre*
185 Boulevard François 1er
76600 Le Havre
Tél. 02 35 46 55 08

Seine-Normandie *Evreux*
Parc d'Activités Le Long Buisson
380 rue Clément Ader - Bât. 1
27930 Le Vieil-Evreux
Tél. 02 32 32 96 12

Grand-Est
Espace Sainte-Croix
6 Place Sainte-Croix
51000 Châlons-en-Champagne
Tél. 03 26 64 05 03

Légende

- Réservoir
- Forage
- Poteau incendie

Canalisations :

- Distribution eau potable
- Transport eau potable
- PVC - 110 — Matériau - Diamètre

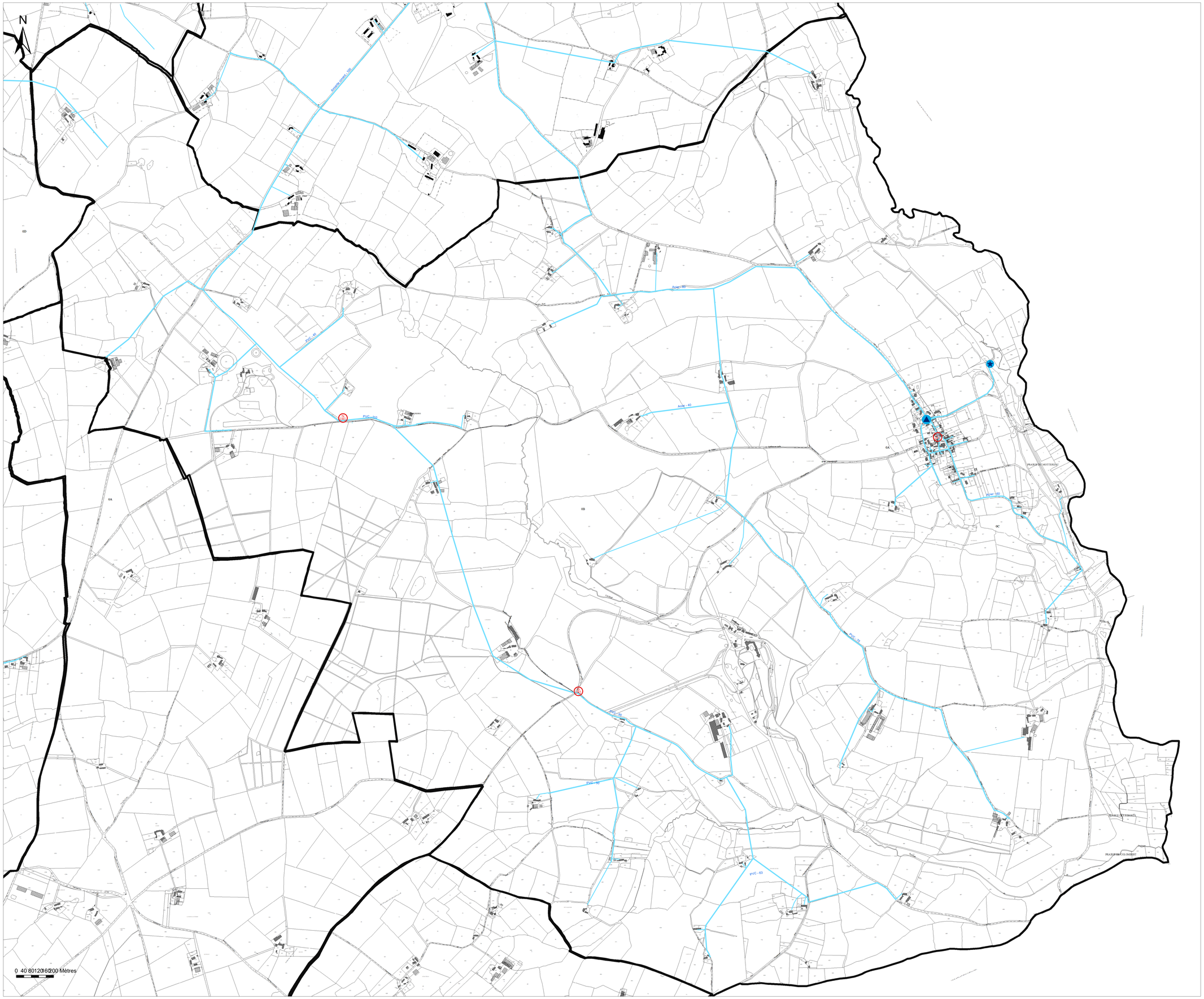

Communauté de Communes des Vallées
de la Braye et de l'Anille
PLAN LOCAL D'URBANISME INTERCOMMUNAL

Réseau d'eau potable
Commune de Conflans-sur-Anille

1:8 294

auddicé urbanisme
auddice.com

Hauts-de-France (Siège social)
ZAC du Chevalement
5 rue des Moliettes
59286 Roost-Warendin
Tél. 03 27 97 36 39

Val-de-Loire
Zone Erapace
Rue des Petites Granges
49400 Saumur
Tél. 02 43 51 98 39

Seine-Normandie *Le Havre*
195 Boulevard François 1er
76600 Le Havre
Tél. 02 35 46 55 08

Seine-Normandie *Evreux*
Parc d'Activité Le Long Buisson
380 rue Clément Ader - Bât. 1
27930 Le Vieil Evreux
Tél. 02 32 32 96 12

Grand-Est
Espace Sainte-Croix
6 Place Sainte-Croix
51000 Châlons-en-Champagne
Tél. 03 26 64 05 03

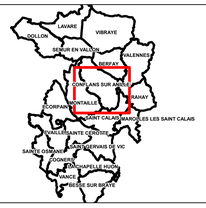

Légende

- Réservoir
- Poteau incendie
- Forage

Canalisations

- Distribution eau
- Production eau
- Transport eau

PVC - 110 Matériau -

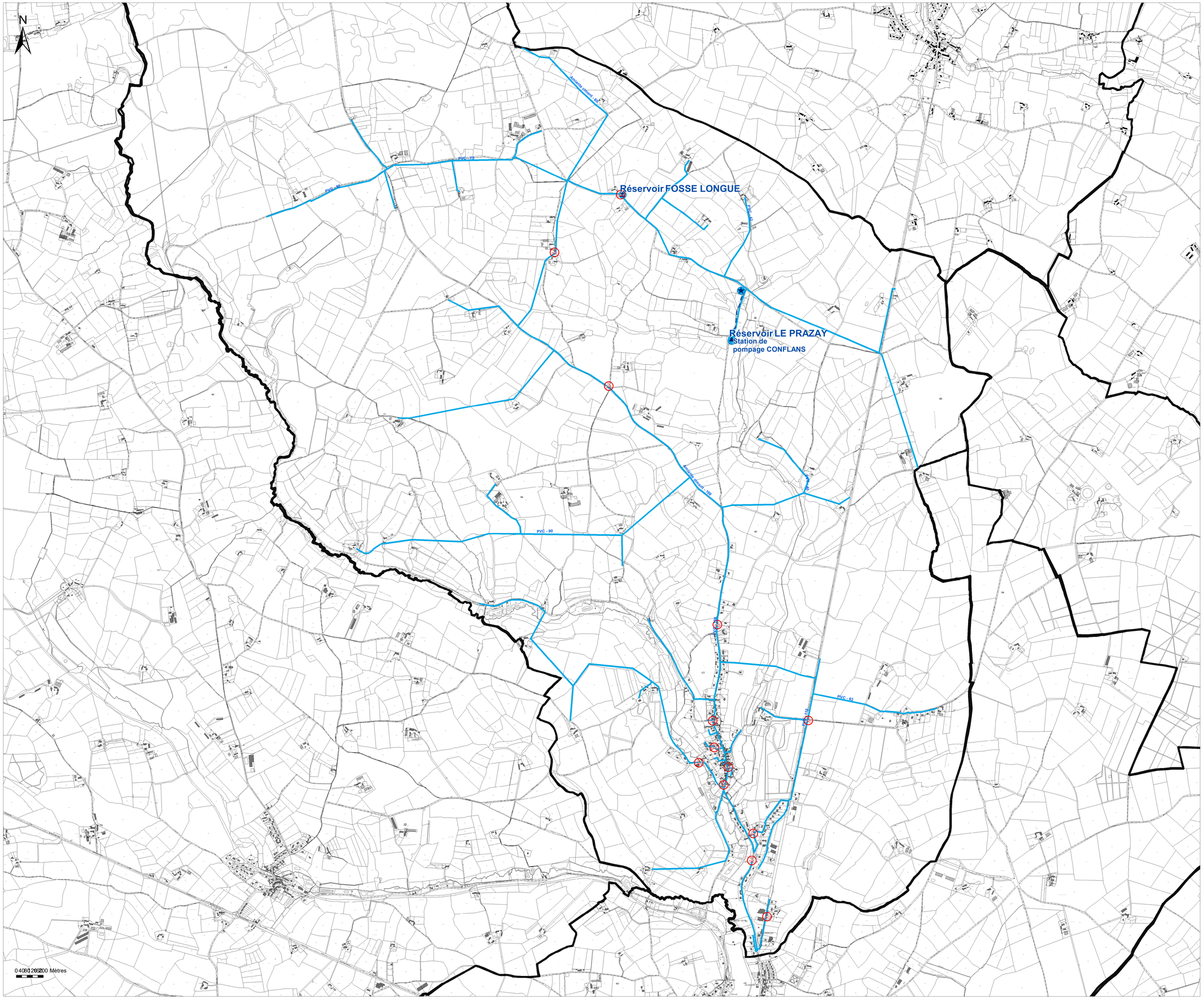

Communauté de Communes des Vallées
de la Braye et de l'Anille
PLAN LOCAL D'URBANISME INTERCOMMUNAL

Réseau d'eau potable
Commune de Berfay
1:6 000

auddicé urbanisme
auddice.com

Hauts-de-France (Siège social)
ZAC du Développement
5 rue des Molettes
59290 Rœux-Wasnon
Tél. 03 27 97 36 39

Seine-Normandie *Le Havre*
195 Boulevard François 1er
76600 Le Havre
Tél. 02 35 46 55 08

Grand-Est
Espace Sainte-Croix
6 Place Sainte-Croix
51000 Châlons-en-Champagne
Tél. 03 26 64 05 02

Val-de-Loire
Zone Erigaro
Rue des Petites Granges
49400 Saumur
Tél. 02 43 55 98 39

Seine-Normandie *Evreux*
Parc d'Activité Le Long Buisson
380 rue Clément Ader - Bât. 1
27930 Le Vieil Evreux
Tél. 02 32 32 96 12

Légende

- Réservoir
- Forage
- Poteau incendie

Canalisations :

- Distribution eau potable
- Production eau potable
- PVC - 110 — Matériau - Diamètre

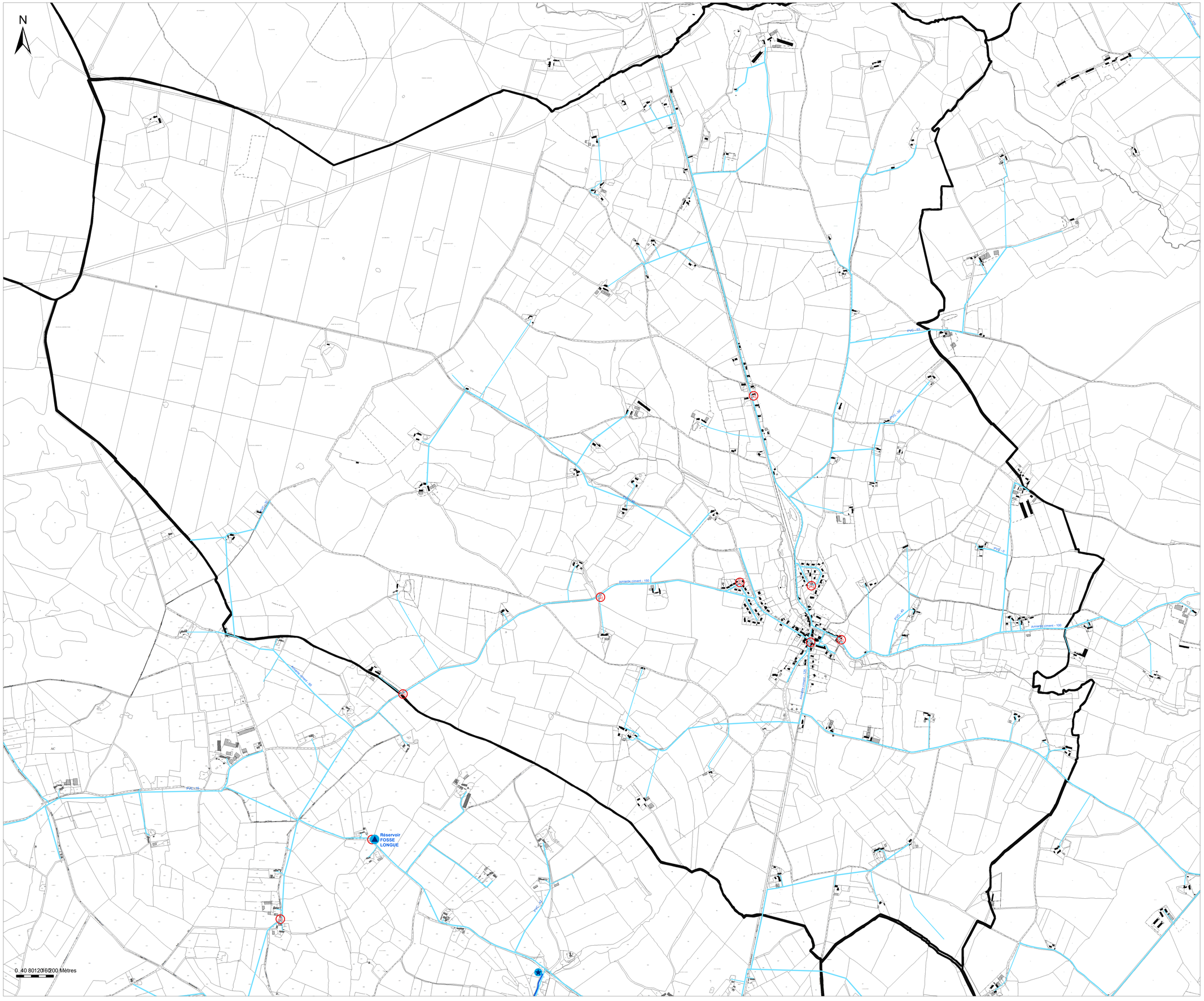

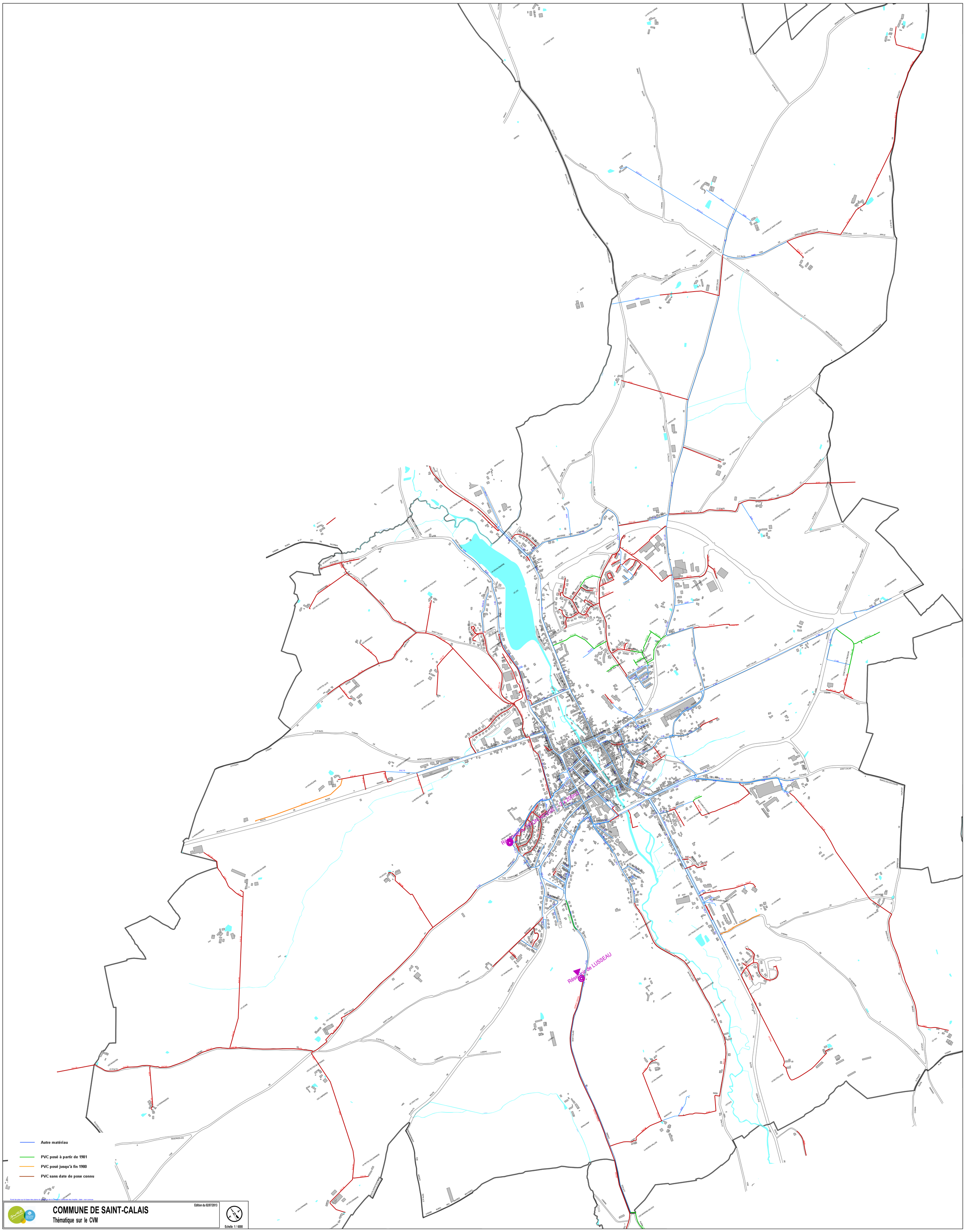
Autre matériau
PVC posé à partir de 1981
PVC posé jusqu'à fin 1980
PVC sans date de pose connu
Fond de plan sur la base des plans du cadastre de la Direction Générale des Impôts ; date : non connue
COMMUNE DE SAINT-CALAIS
Thématique sur le CVM
Edition du 02/07/2013
Echelle 1 / 6000
Réservoir de LUSSEAU
Réservoir de SAINT-CALAIS

DEPARTEMENT DE LA SARTHE

COMMUNE DE DOLLON

ECHELLE
1/7500

DIAMETRE DES CANALISATIONS

- Sup. ou égal à 150 mm
- De 110 à 125 mm
- 100 mm
- 80 mm
- 60 mm
- Inf. ou égal à 50 mm

BORNES INCENDIE
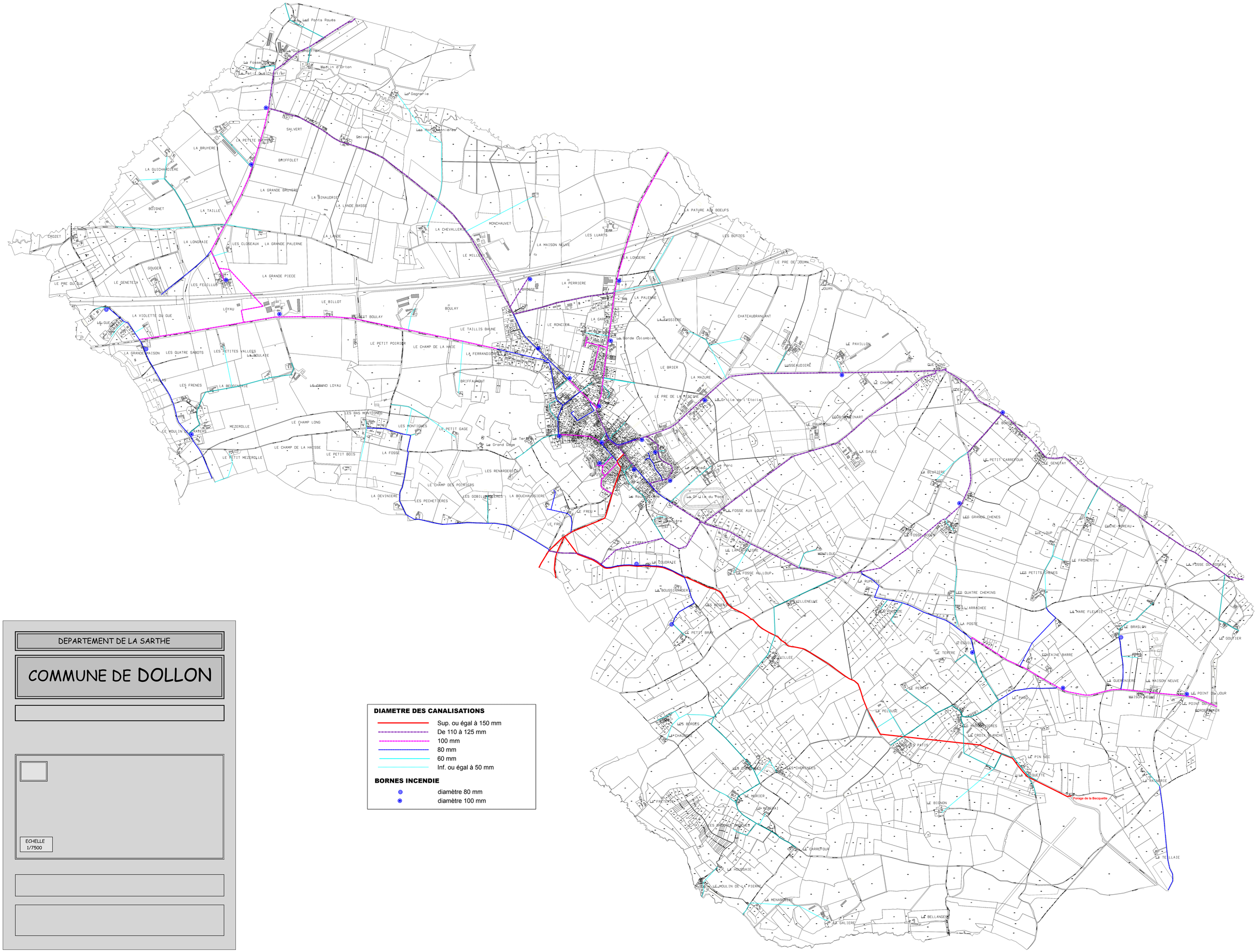
- diamètre 80 mm
- diamètre 100 mm