ETUDE PREALABLE A L'ELABORATION
D'UN SCHEMA DIRECTEUR
DE GESTION DES EAUX PLUVIALES
COMMUNAUTE DE COMMUNES BOCAGE-HALLUE

PLAN : Zonage d'assainissement pluvial (partie 1 - Zone Ouest)

DOCUMENT DEFINITIF - FEVRIER 2017

Alise Environnement

LEGENDE

- Limite de commune
- Bâti
- Parcelle cadastrale
- Dent creuse

Hydrologie

- Axe de ruissellement
- Ligne de Crête
- Cours d'eau permanent
- Cours d'eau intermittent
- Ouvrage tampon

Réseau pluvial

- Canalisation
- Point d'infiltration rapide (puisard)
- Fossé

Eléments paysagers d'intérêt hydraulique

- Haie
- Talus

Zonage pour l'assainissement pluvial
(si l'infiltration n'est techniquement pas envisageable)

- Zone Verte
- Zone Violette
- Zone Jaune
- Zone Grise
- Zone Verte Foncée
- Zone Violette Foncée
- Zone Rose

Préconisations

P1	Mettre en place un aménagement type merlon en limite de parcelle
P2	Infiltration interdite
P3	Restauration du réseau d'assainissement pluvial
P4	Interdiction de créer un sous-sol

0 250 500
Meters

N W E S

Echelle: 1/12 000

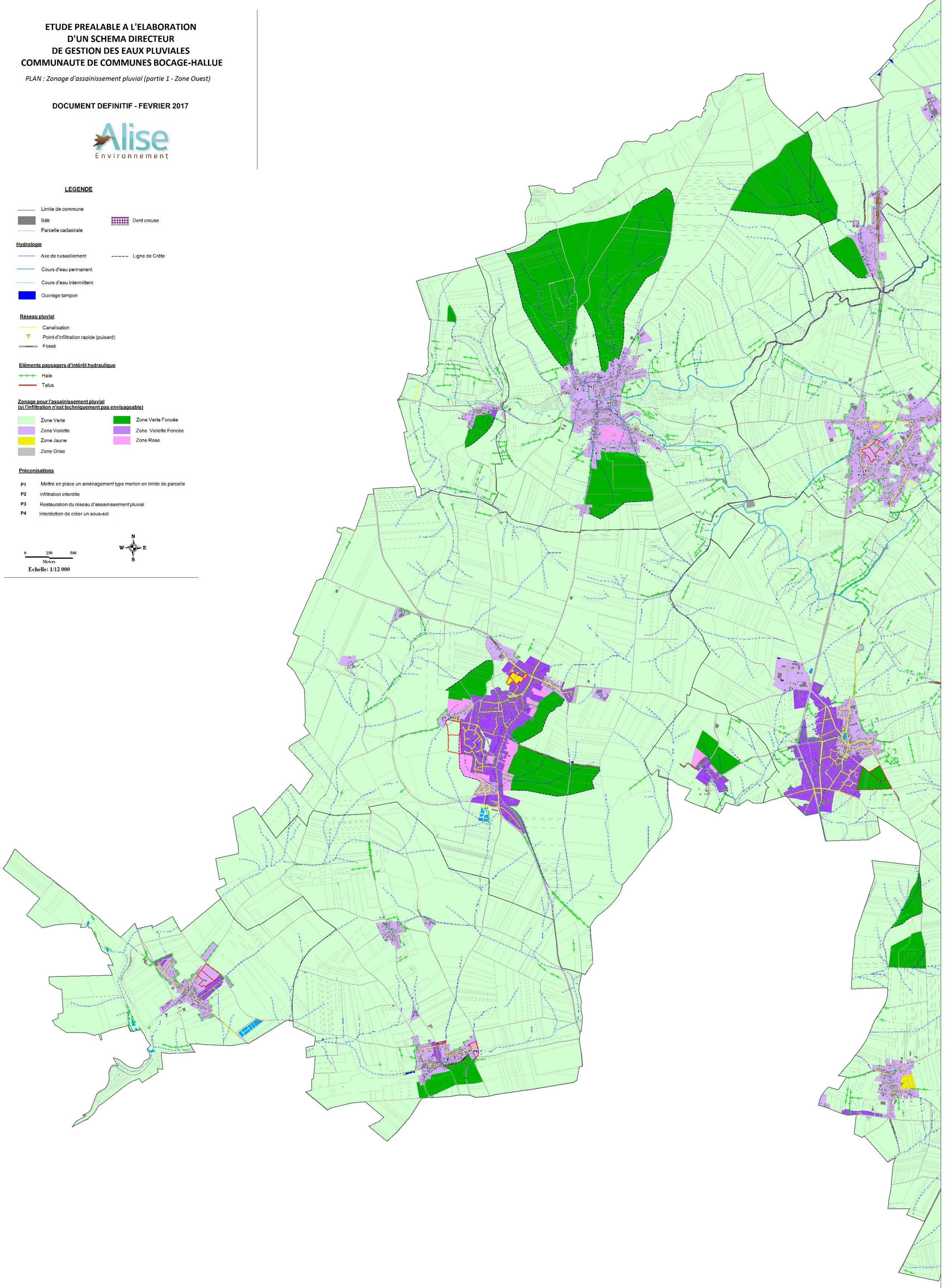

ETUDE PREALABLE A L'ELABORATION
D'UN SCHEMA DIRECTEUR
DE GESTION DES EAUX PLUVIALES
COMMUNAUTE DE COMMUNES BOCAGE-HALLUE

PLAN : Zonage d'assainissement pluvial (partie 2 - Zone Centre)

DOCUMENT DEFINITIF - FEVRIER 2017

Alise Environnement

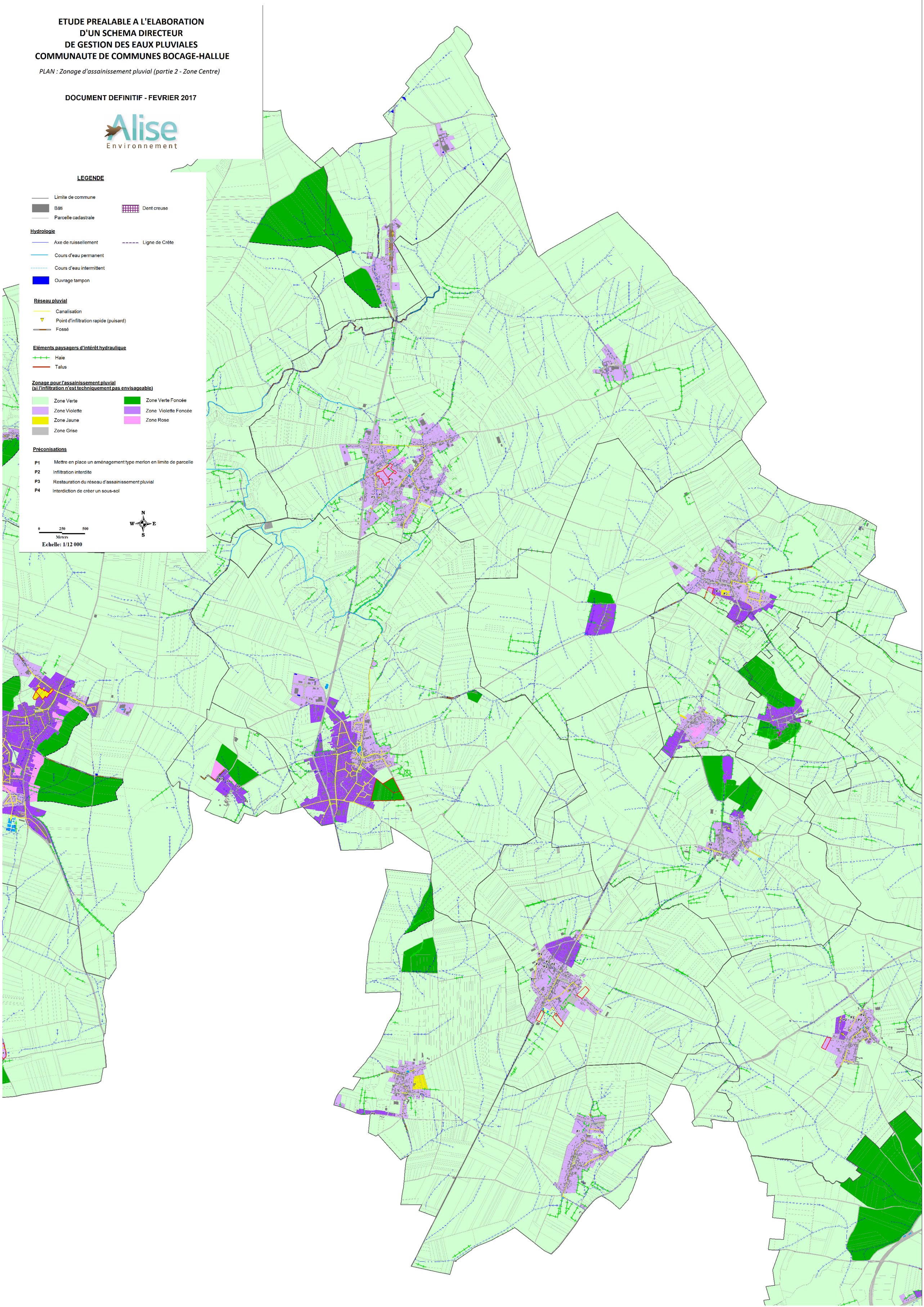

ETUDE PREALABLE A L'ELABORATION D'UN SCHEMA DIRECTEUR DE GESTION DES EAUX PLUVIALES COMMUNAUTE DE COMMUNES BOCAGE-HALLUE

PLAN : Zonage d'assainissement pluvial (partie 3 - Zone Est)

DOCUMENT DEFINITIF - FEVRIER 2017

Alise Environnement

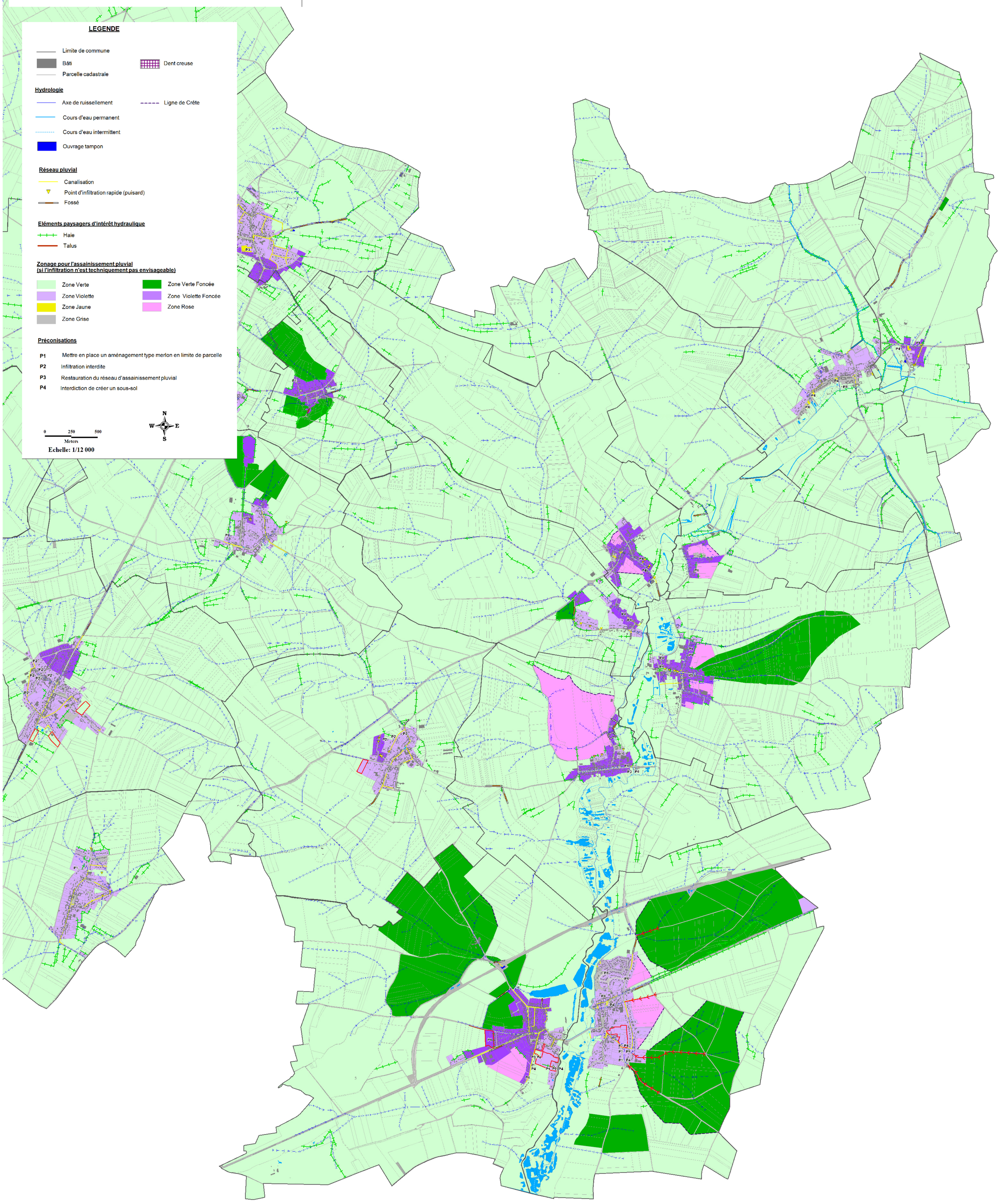

LEGENDE

- Limite de commune
- Bâti
- Parcelle cadastrale
- Dent creuse

Hydrologie

- Axe de ruissellement
- Ligne de Crête
- Cours d'eau permanent
- Cours d'eau intermittent
- Ouvrage tampon

Réseau pluvial

- Canalisation
- Point d'infiltration rapide (puisard)
- Fossé

Eléments paysagers d'intérêt hydraulique

- Haie
- Talus

Zonage pour l'assainissement pluvial (si l'infiltration n'est techniquement pas envisageable)

- Zone Verte
- Zone Violette
- Zone Jaune
- Zone Grise
- Zone Verte Foncée
- Zone Violette Foncée
- Zone Rose

Préconisations

- **P1** Mettre en place un aménagement type merlon en limite de parcelle
- **P2** Infiltration interdite
- **P3** Restauration du réseau d'assainissement pluvial
- **P4** Interdiction de créer un sous-sol

0 250 500
Meters

N W E S

Echelle: 1/12 000