Planche Globale

Département du Tarn

Commune de Cambounet-sur-le-Sor

PLUi de Sor et Agout

Diagnostic agricole - Document de travail

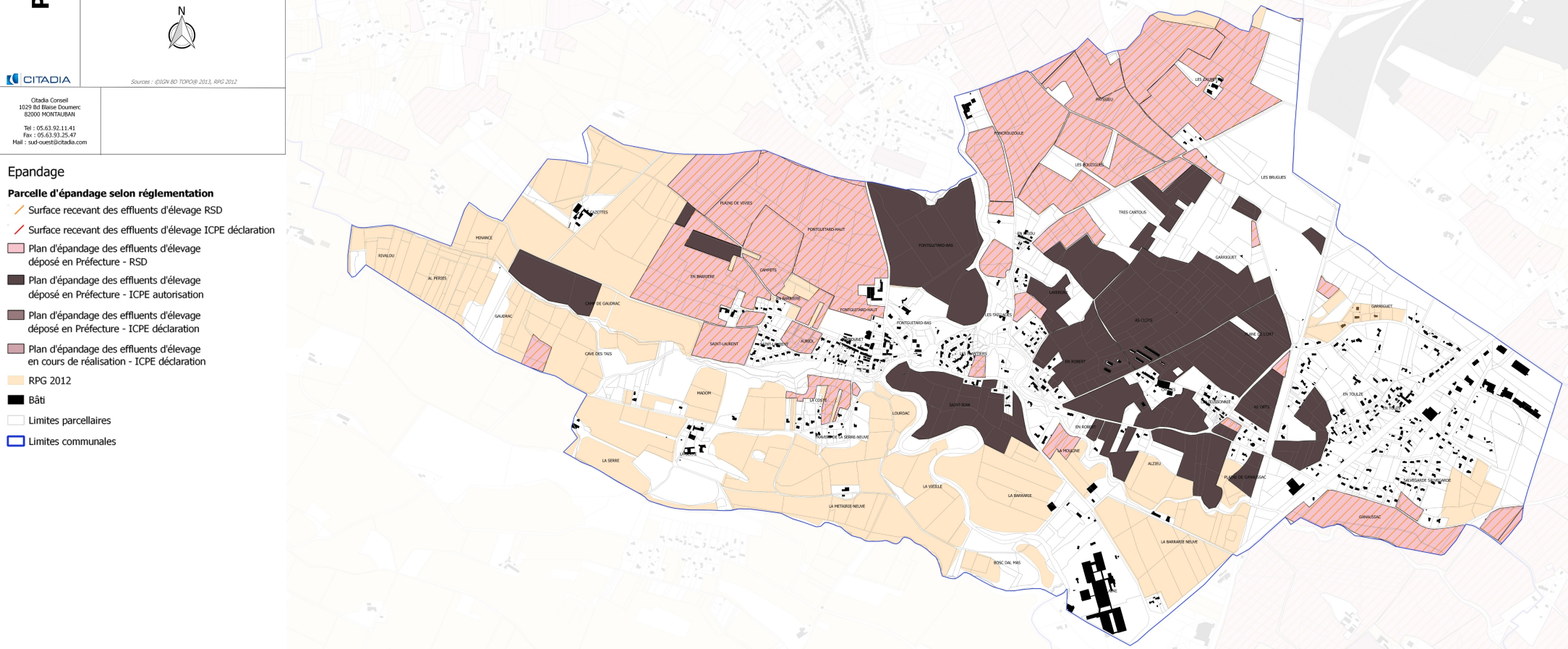

Citadia Conseil
1029 Bd Blaise Doumerc
82000 MONTAUBAN

Tel : 05.63.92.11.41
Fax : 05.63.93.25.47
Mail : sud-ouest@citadia.com

Sources : ©IGN BD TOPO® 2013, RPG 2012

Epandage

Parcelle d'épandage selon réglementation

- Surface recevant des effluents d'élevage RSD
- Surface recevant des effluents d'élevage ICPE déclaration
- Plan d'épandage des effluents d'élevage déposé en Préfecture - RSD
- Plan d'épandage des effluents d'élevage déposé en Préfecture - ICPE autorisation
- Plan d'épandage des effluents d'élevage déposé en Préfecture - ICPE déclaration
- Plan d'épandage des effluents d'élevage en cours de réalisation - ICPE déclaration
- RPG 2012
- Bâti
- Limites parcellaires
- Limites communales

0 500 1000 m

Planche Globale

Département du Tarn

Commune de Dourgne

PLUi de Sor et Agout

Diagnostic agricole - Document de travail



CITADIA

Sources : ©IGN BD TOPO® 2013, RPG 2012

Citadia Conseil
1029 Bd Blaise Doumerc
82000 MONTAUBAN

Tel : 05.63.92.11.41
Fax : 05.63.93.25.47
Mail : sud-ouest@citadia.com

Epandage

Parcelle d'épandage selon réglementation

- Surface recevant des effluents d'élevage RSD
- Surface recevant des effluents d'élevage ICPE déclaration
- Plan d'épandage des effluents d'élevage déposé en Préfecture - RSD
- Plan d'épandage des effluents d'élevage déposé en Préfecture - ICPE autorisation
- Plan d'épandage des effluents d'élevage déposé en Préfecture - ICPE déclaration
- Plan d'épandage des effluents d'élevage en cours de réalisation - ICPE déclaration
- RPG 2012
- Bâti
- Limites parcellaires
- Limites communales



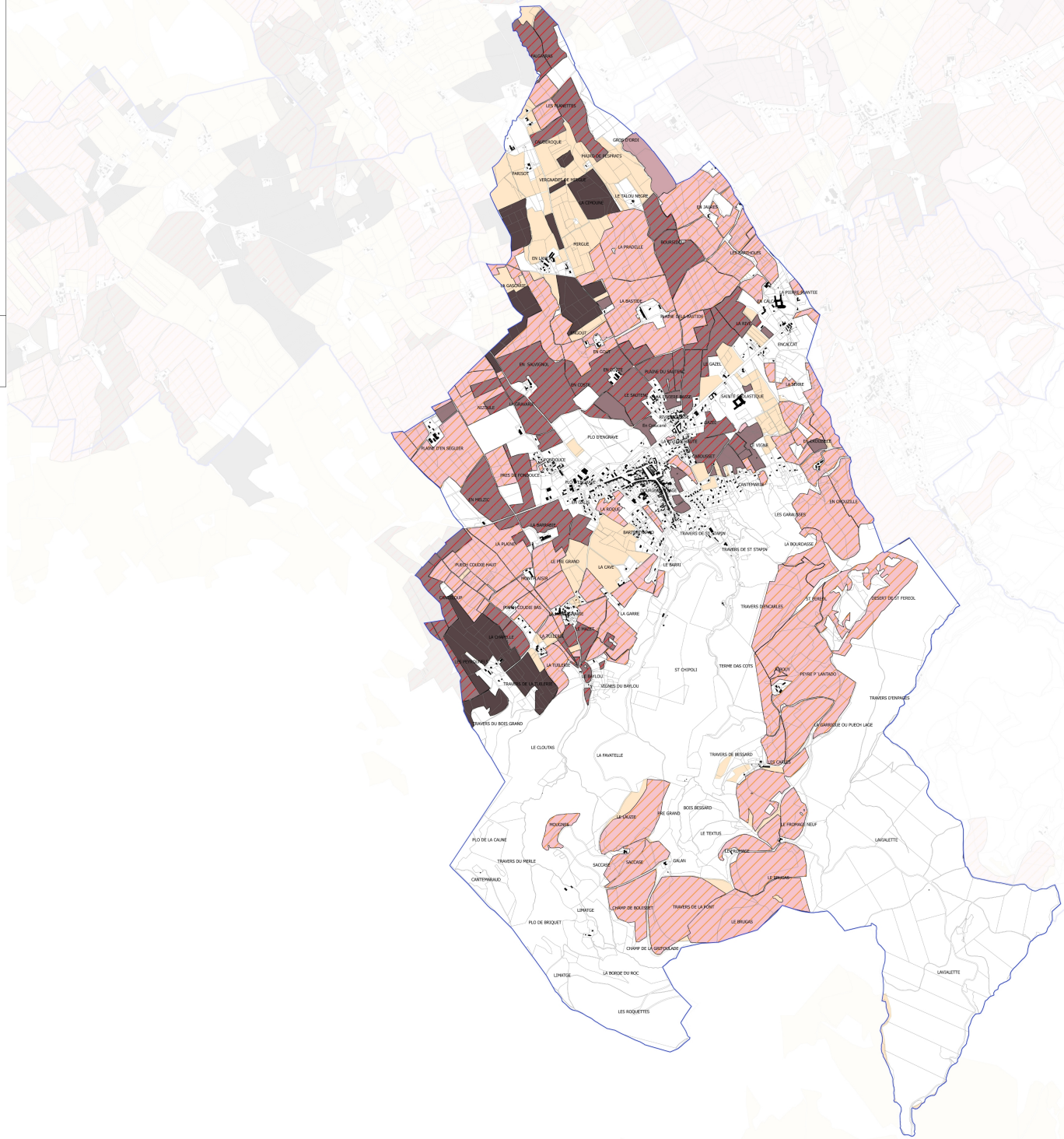

Département du Tarn

Commune de Escoussens

PLUi de Sor et Agout

Planche Globale

Diagnostic agricole - Document de travail

N

Sources : ©IGN BD TOPO® 2013, RPG 2012

CITADIA

Citadia Conseil
1029 Bd Blaise Doumerc
82000 MONTAUBAN

Tel : 05.63.92.11.41
Fax : 05.63.93.25.47
Mail : sud-ouest@citadia.com

Epandage

Parcelle d'épandage selon réglementation

- Surface recevant des effluents d'élevage RSD
- Surface recevant des effluents d'élevage ICPE déclaration
- Plan d'épandage des effluents d'élevage déposé en Préfecture - RSD
- Plan d'épandage des effluents d'élevage déposé en Préfecture - ICPE autorisation
- Plan d'épandage des effluents d'élevage déposé en Préfecture - ICPE déclaration
- Plan d'épandage des effluents d'élevage en cours de réalisation - ICPE déclaration
- RPG 2012
- Bâti
- Limites parcellaires
- Limites communales

0 500 1000 m

Planche Globale

Département du Tarn

Commune de Lagardiolle

PLUi de Sor et Agout

Diagnostic agricole - Document de travail

N

CITADIA

Sources : ©IGN BD TOPO® 2013, RPG 2012

Citadia Conseil
1029 Bd Blaise Doumerc
82000 MONTAUBAN

Tel : 05.63.92.11.41
Fax : 05.63.93.25.47
Mail : sud-ouest@citadia.com

Epandage

Parcelle d'épandage selon réglementation

- Surface recevant des effluents d'élevage RSD
- Surface recevant des effluents d'élevage ICPE déclaration
- Plan d'épandage des effluents d'élevage déposé en Préfecture - RSD
- Plan d'épandage des effluents d'élevage déposé en Préfecture - ICPE autorisation
- Plan d'épandage des effluents d'élevage déposé en Préfecture - ICPE déclaration
- Plan d'épandage des effluents d'élevage en cours de réalisation - ICPE déclaration
- RPG 2012
- Bâti
- Limites parcellaires
- Limites communales

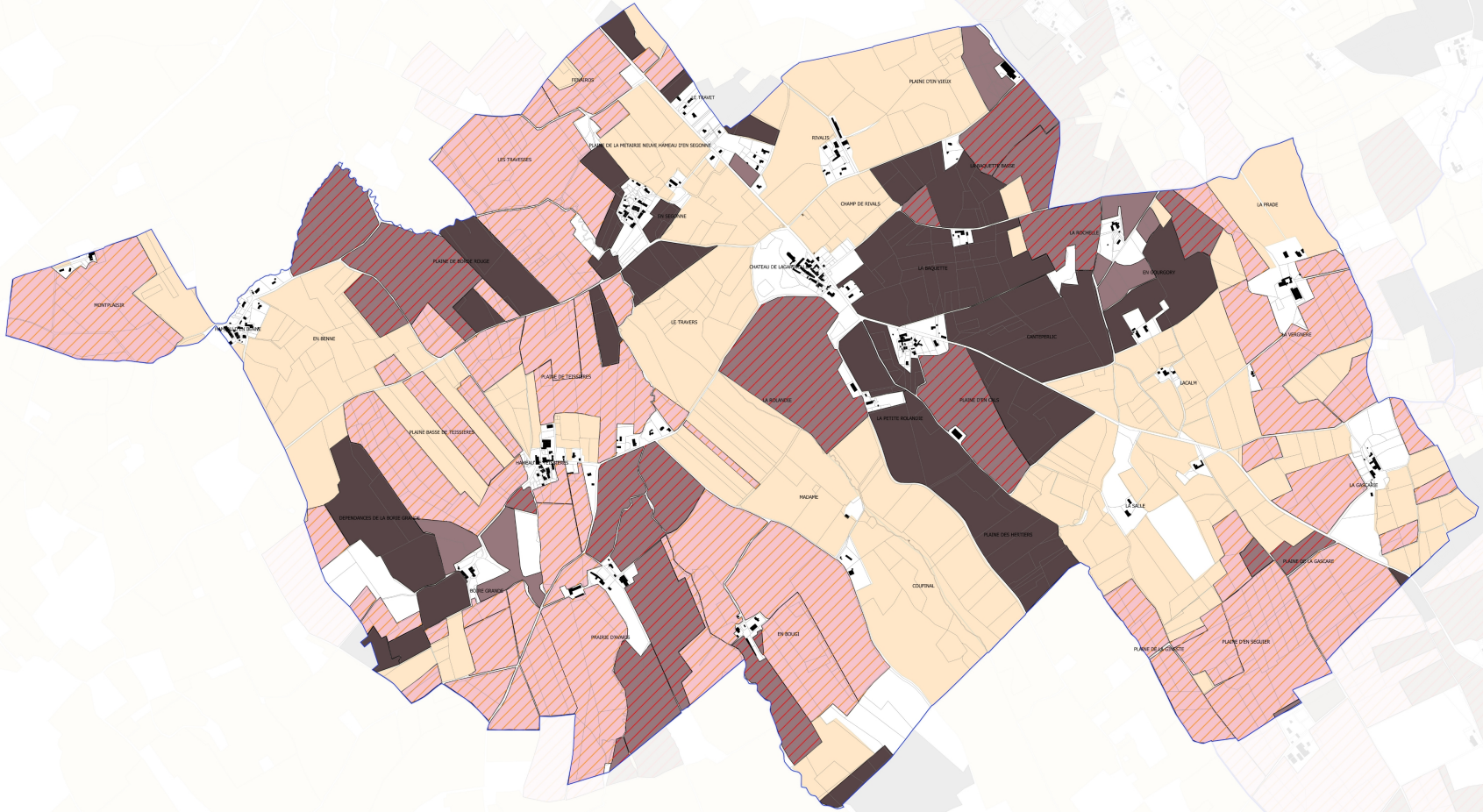

0 500 1000 m

Planche Globale

Département du Tarn

Commune de Lescout

PLUi de Sor et Agout

Diagnostic agricole - Document de travail

N

CITADIA

Sources : ©IGN BD TOPO® 2013, RPG 2012

Citadia Conseil
1029 Bd Blaise Doumerc
82000 MONTAUBAN

Tel : 05.63.92.11.41
Fax : 05.63.93.25.47
Mail : sud-ouest@citadia.com

Epandage

Parcelle d'épandage selon réglementation

- Surface recevant des effluents d'élevage RSD
- Surface recevant des effluents d'élevage ICPE déclaration
- Plan d'épandage des effluents d'élevage déposé en Préfecture - RSD
- Plan d'épandage des effluents d'élevage déposé en Préfecture - ICPE autorisation
- Plan d'épandage des effluents d'élevage déposé en Préfecture - ICPE déclaration
- Plan d'épandage des effluents d'élevage en cours de réalisation - ICPE déclaration
- RPG 2012
- Bâti
- Limites parcellaires
- Limites communales

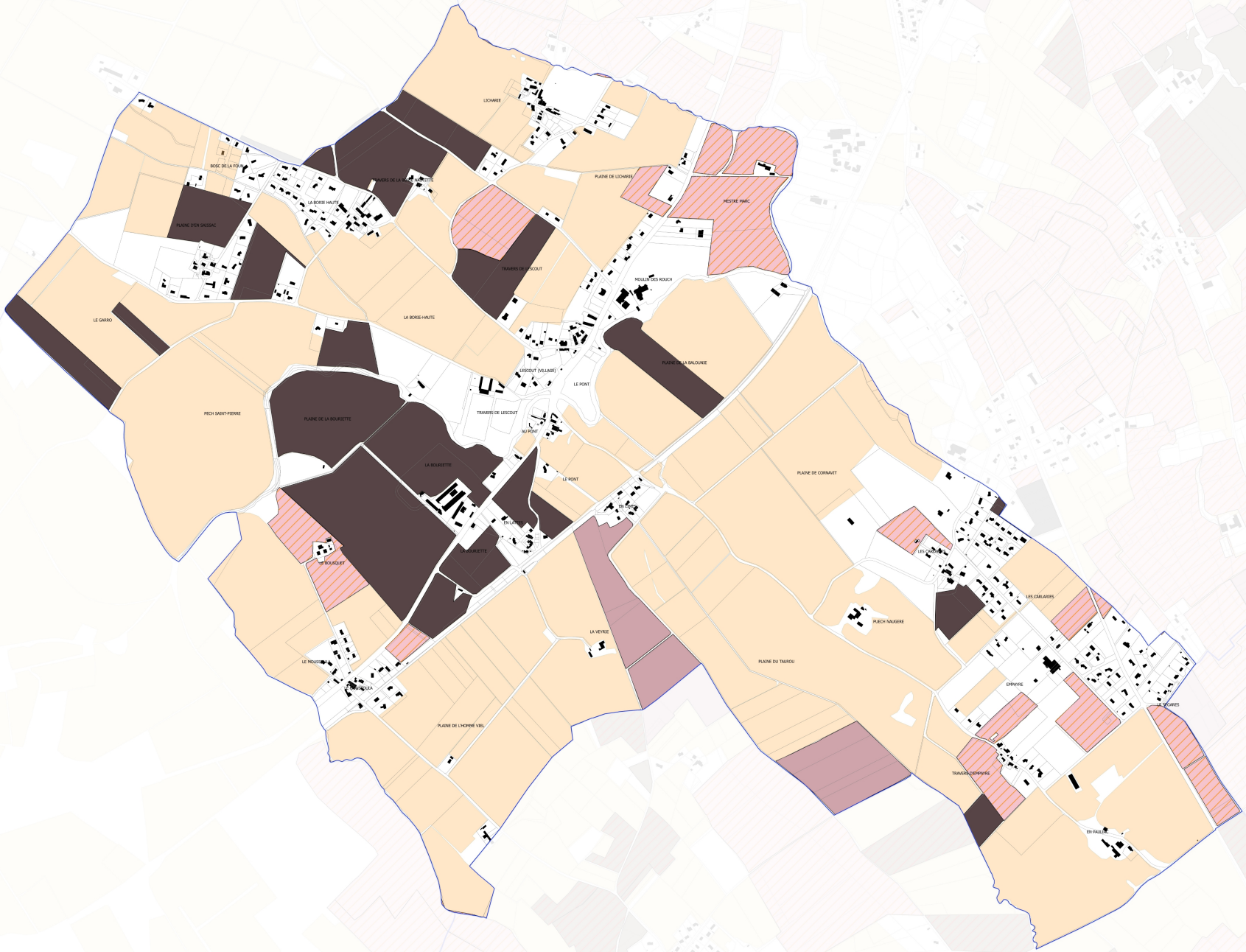

0 500 1000 m

Planche Globale

Département du Tarn

Commune de Massaguel

PLUi de Sor et Agout

Diagnostic agricole - Document de travail



CITADIA

Sources : ©IGN BD TOPO® 2013, RPG 2012

Citadia Conseil
1029 Bd Blaise Doumerc
82000 MONTAUBAN

Tel : 05.63.92.11.41
Fax : 05.63.93.25.47
Mail : sud-ouest@citadia.com

Epandage

Parcelle d'épandage selon réglementation

- Surface recevant des effluents d'élevage RSD
- Surface recevant des effluents d'élevage ICPE déclaration
- Plan d'épandage des effluents d'élevage déposé en Préfecture - RSD
- Plan d'épandage des effluents d'élevage déposé en Préfecture - ICPE autorisation
- Plan d'épandage des effluents d'élevage déposé en Préfecture - ICPE déclaration
- Plan d'épandage des effluents d'élevage en cours de réalisation - ICPE déclaration
- RPG 2012
- Bâti
- Limites parcellaires
- Limites communales

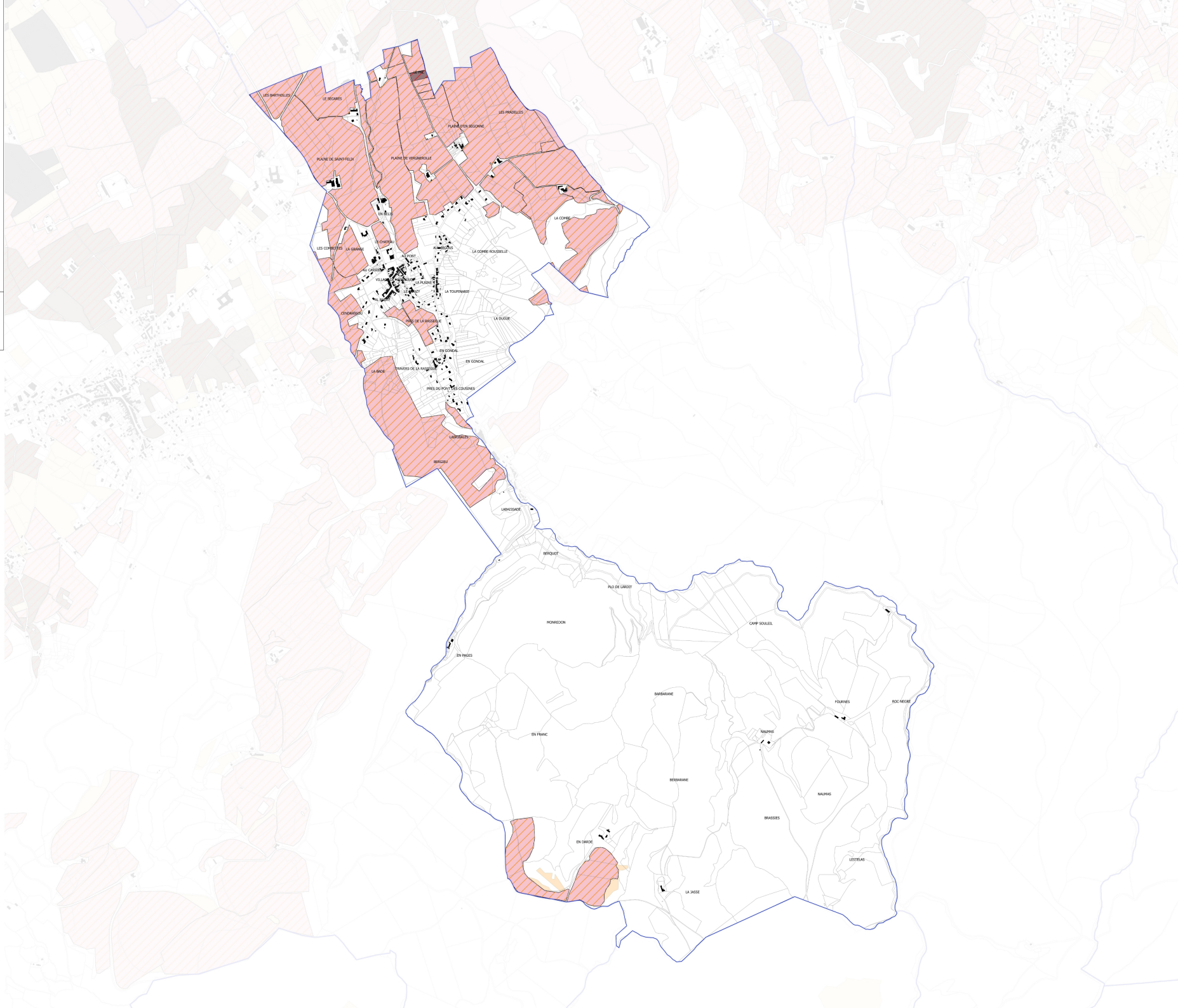

Département du Tarn

Commune de Maurens Scopont

PLUi de Sor et Agout

Planche Globale

Diagnostic agricole - Document de travail

N

Sources : ©IGN BD TOPO® 2013, RPG 2012

CITADIA

Citadia Conseil
1029 Bd Blaise Doumerc
82000 MONTAUBAN

Tel : 05.63.92.11.41
Fax : 05.63.93.25.47
Mail : sud-ouest@citadia.com

Epandage

Parcelle d'épandage selon réglementation

- Surface recevant des effluents d'élevage RSD
- Surface recevant des effluents d'élevage ICPE déclaration
- Plan d'épandage des effluents d'élevage déposé en Préfecture - RSD
- Plan d'épandage des effluents d'élevage déposé en Préfecture - ICPE autorisation
- Plan d'épandage des effluents d'élevage déposé en Préfecture - ICPE déclaration
- Plan d'épandage des effluents d'élevage en cours de réalisation - ICPE déclaration
- RPG 2012
- Bâti
- Limites parcellaires
- Limites communales

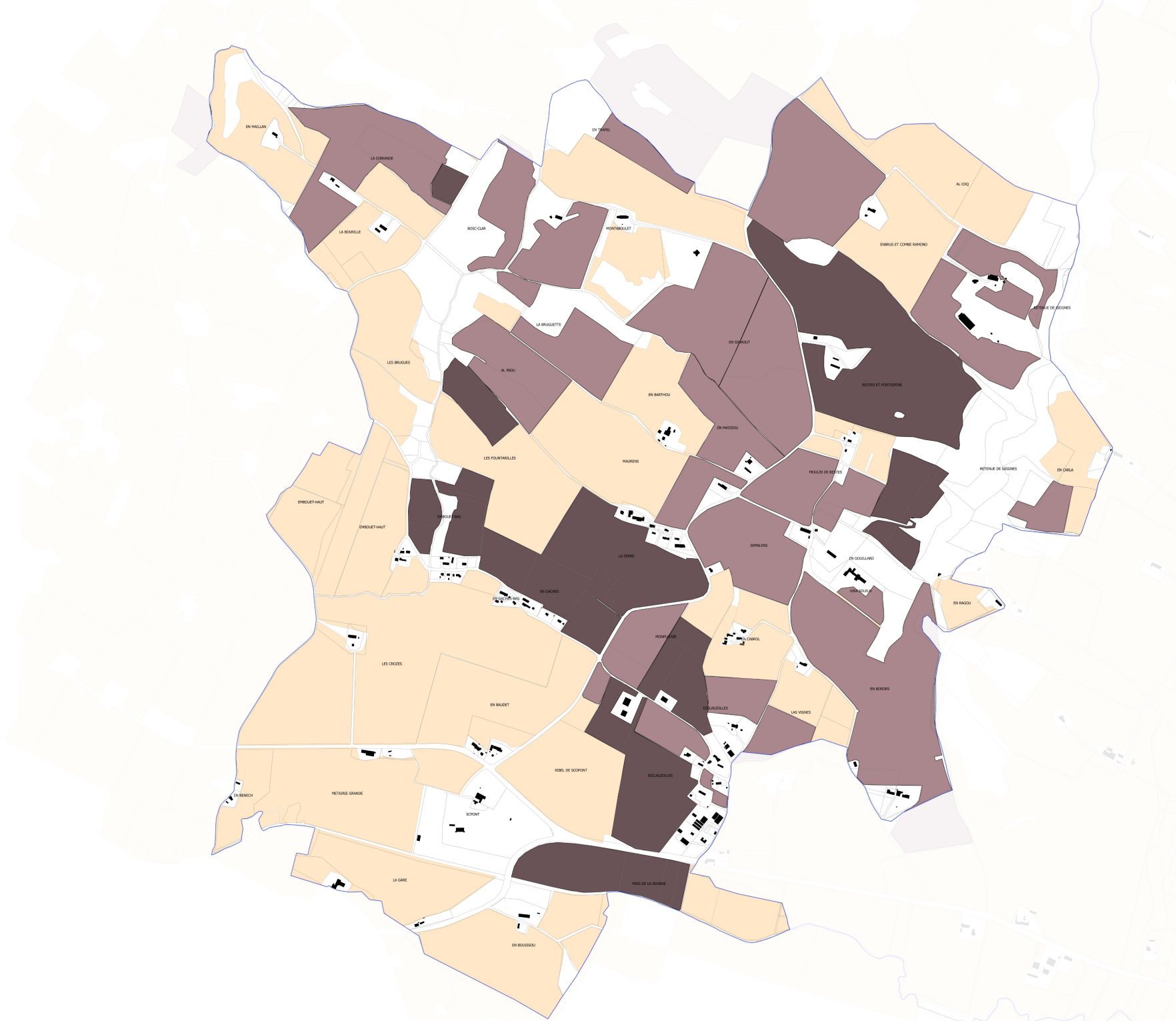

0 500 1000 m

Planche Globale

Département du Tarn

Commune de Saint-Affrique-les-Montagnes

PLUi de Sor et Agout

Diagnostic agricole - Document de travail



CITADIA

Sources : ©IGN BD TOPO® 2013, RPG 2012

Citadia Conseil
1029 Bd Blaise Doumerc
82000 MONTAUBAN

Tel : 05.63.92.11.41
Fax : 05.63.93.25.47
Mail : sud-ouest@citadia.com

Epandage

Parcelle d'épandage selon réglementation

- Surface recevant des effluents d'élevage RSD
- Surface recevant des effluents d'élevage ICPE déclaration
- Plan d'épandage des effluents d'élevage déposé en Préfecture - RSD
- Plan d'épandage des effluents d'élevage déposé en Préfecture - ICPE autorisation
- Plan d'épandage des effluents d'élevage déposé en Préfecture - ICPE déclaration
- Plan d'épandage des effluents d'élevage en cours de réalisation - ICPE déclaration
- RPG 2012
- Bâti
- Limites parcellaires
- Limites communales



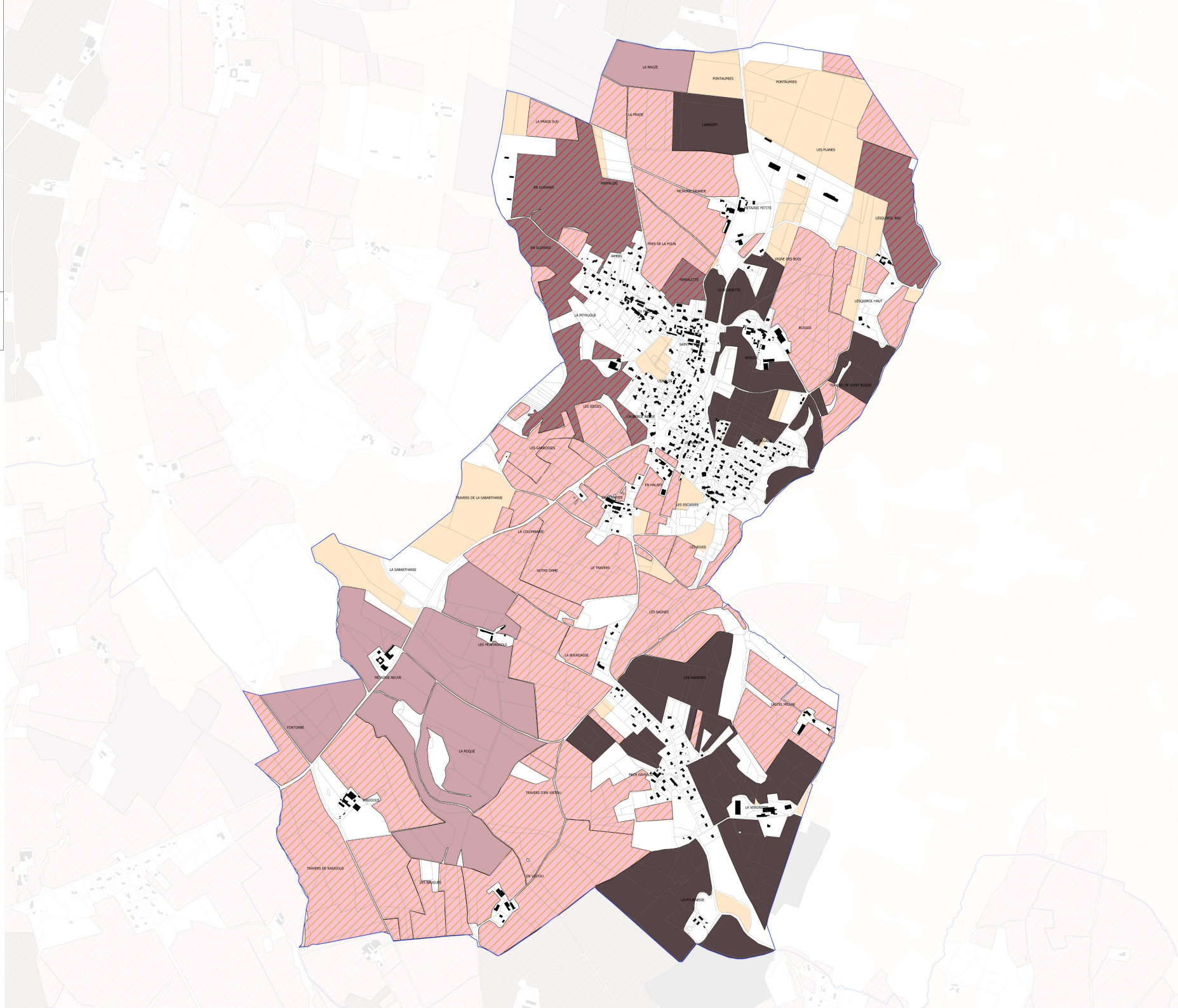

Planche Globale

Département du Tarn

Commune de Saint-Avit

PLUi de Sor et Agout

Diagnostic agricole - Document de travail

N

CITADIA

Sources : ©IGN BD TOPO® 2013, RPG 2012

Citadia Conseil
1029 Bd Blaise Doumerc
82000 MONTAUBAN

Tel : 05.63.92.11.41
Fax : 05.63.93.25.47
Mail : sud-ouest@citadia.com

Epandage

Parcelle d'épandage selon réglementation

- Surface recevant des effluents d'élevage RSD
- Surface recevant des effluents d'élevage ICPE déclaration
- Plan d'épandage des effluents d'élevage déposé en Préfecture - RSD
- Plan d'épandage des effluents d'élevage déposé en Préfecture - ICPE autorisation
- Plan d'épandage des effluents d'élevage déposé en Préfecture - ICPE déclaration
- Plan d'épandage des effluents d'élevage en cours de réalisation - ICPE déclaration
- RPG 2012
- Bâti
- Limites parcellaires
- Limites communales

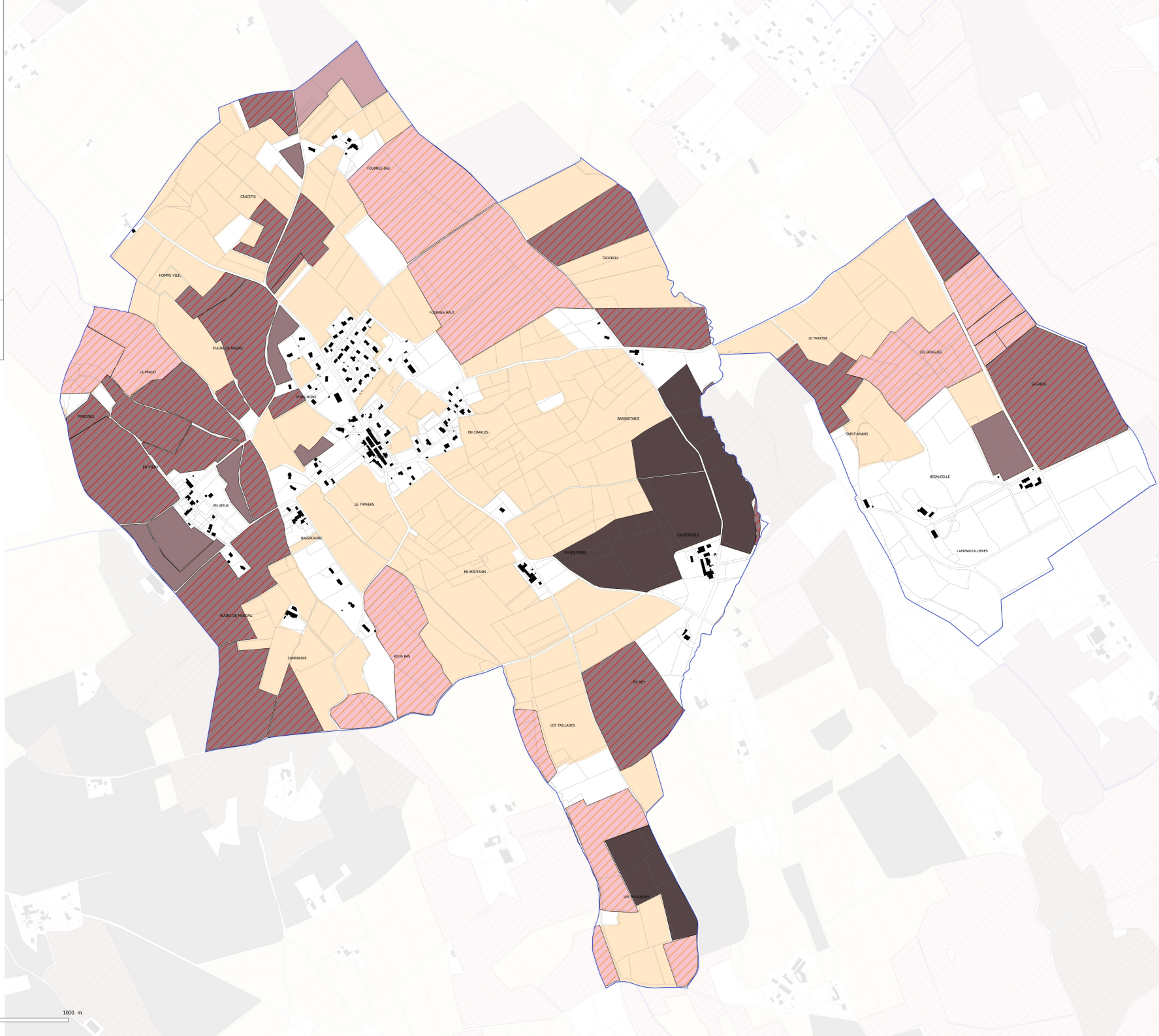

0 500 1000 m

Planche Globale

Département du Tarn

Commune de Saint-Germain

PLUi de Sor et Agout

Diagnostic agricole - Document de travail



CITADIA

Sources : ©IGN BD TOPO® 2013, RPG 2012

Citadia Conseil
1029 Bd Blaise Doumerc
82000 MONTAUBAN

Tel : 05.63.92.11.41
Fax : 05.63.93.25.47
Mail : sud-ouest@citadia.com

Epandage

Parcelle d'épandage selon réglementation

- Surface recevant des effluents d'élevage RSD
- Surface recevant des effluents d'élevage ICPE déclaration
- Plan d'épandage des effluents d'élevage déposé en Préfecture - RSD
- Plan d'épandage des effluents d'élevage déposé en Préfecture - ICPE autorisation
- Plan d'épandage des effluents d'élevage déposé en Préfecture - ICPE déclaration
- Plan d'épandage des effluents d'élevage en cours de réalisation - ICPE déclaration
- RPG 2012
- Bâti
- Limites parcellaires
- Limites communales



Planche Globale

Département du Tarn

Commune de Saix

PLUi de Sor et Agout

Diagnostic agricole - Document de travail



CITADIA

Sources : ©IGN BD TOPO® 2013, RPG 2012

Citadia Conseil
1029 Bd Blaise Doumerc
82000 MONTAUBAN

Tel : 05.63.92.11.41
Fax : 05.63.93.25.47
Mail : sud-ouest@citadia.com

Epandage

Parcelle d'épandage selon réglementation

- Surface recevant des effluents d'élevage RSD
- Surface recevant des effluents d'élevage ICPE déclaration
- Plan d'épandage des effluents d'élevage déposé en Préfecture - RSD
- Plan d'épandage des effluents d'élevage déposé en Préfecture - ICPE autorisation
- Plan d'épandage des effluents d'élevage déposé en Préfecture - ICPE déclaration
- Plan d'épandage des effluents d'élevage en cours de réalisation - ICPE déclaration
- RPG 2012
- Bâti
- Limites parcellaires
- Limites communales

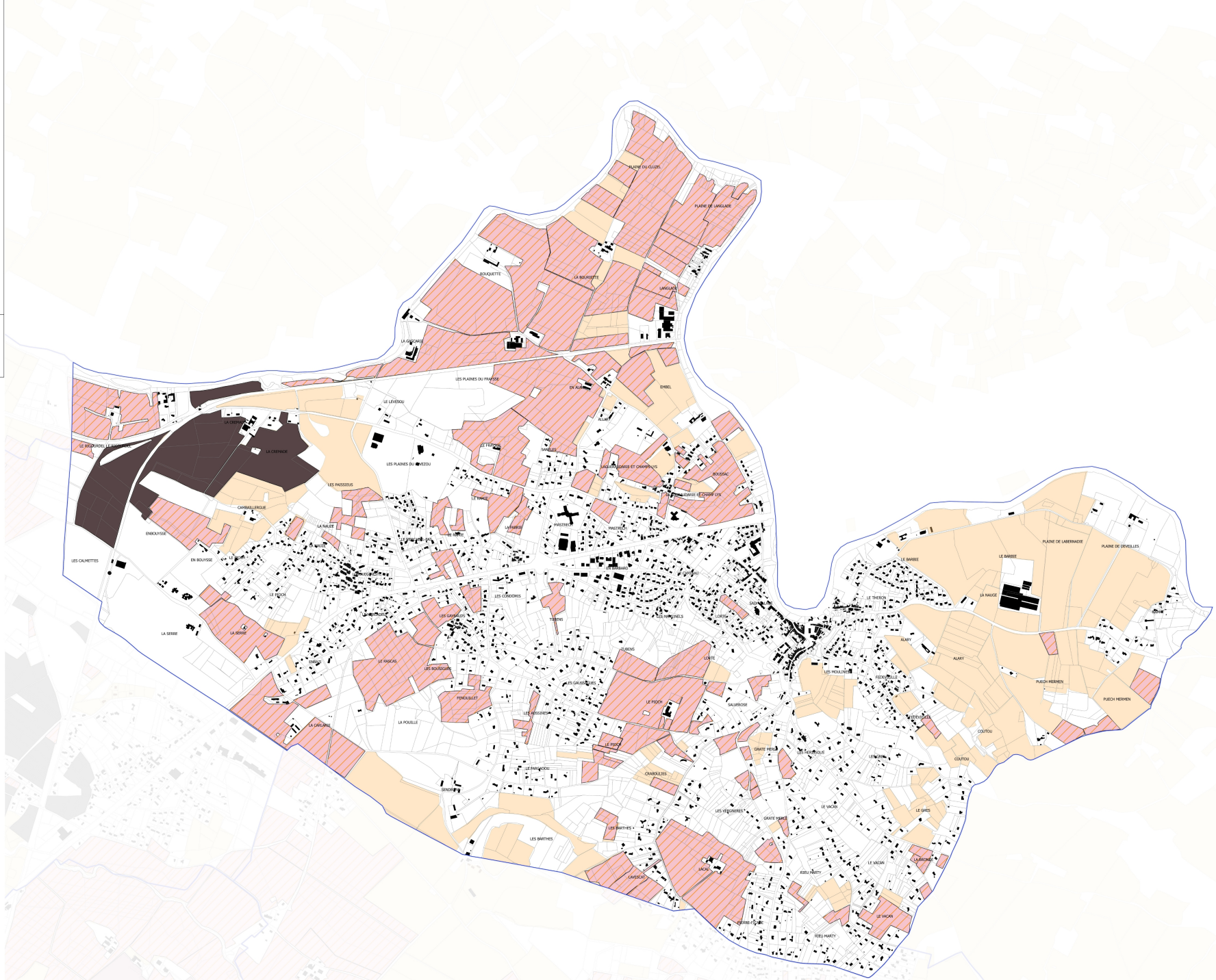

Planche Globale

Département du Tarn

Commune de Semalens

PLUi de Sor et Agout

Diagnostic agricole - Document de travail

N

CITADIA

Sources : ©IGN BD TOPO® 2013, RPG 2012

Citadia Conseil
1029 Bd Blaise Doumerc
82000 MONTAUBAN

Tel : 05.63.92.11.41
Fax : 05.63.93.25.47
Mail : sud-ouest@citadia.com

Epandage

Parcelle d'épandage selon réglementation

- Surface recevant des effluents d'élevage RSD
- Surface recevant des effluents d'élevage ICPE déclaration
- Plan d'épandage des effluents d'élevage déposé en Préfecture - RSD
- Plan d'épandage des effluents d'élevage déposé en Préfecture - ICPE autorisation
- Plan d'épandage des effluents d'élevage déposé en Préfecture - ICPE déclaration
- Plan d'épandage des effluents d'élevage en cours de réalisation - ICPE déclaration
- RPG 2012
- Bâti
- Limites parcellaires
- Limites communales

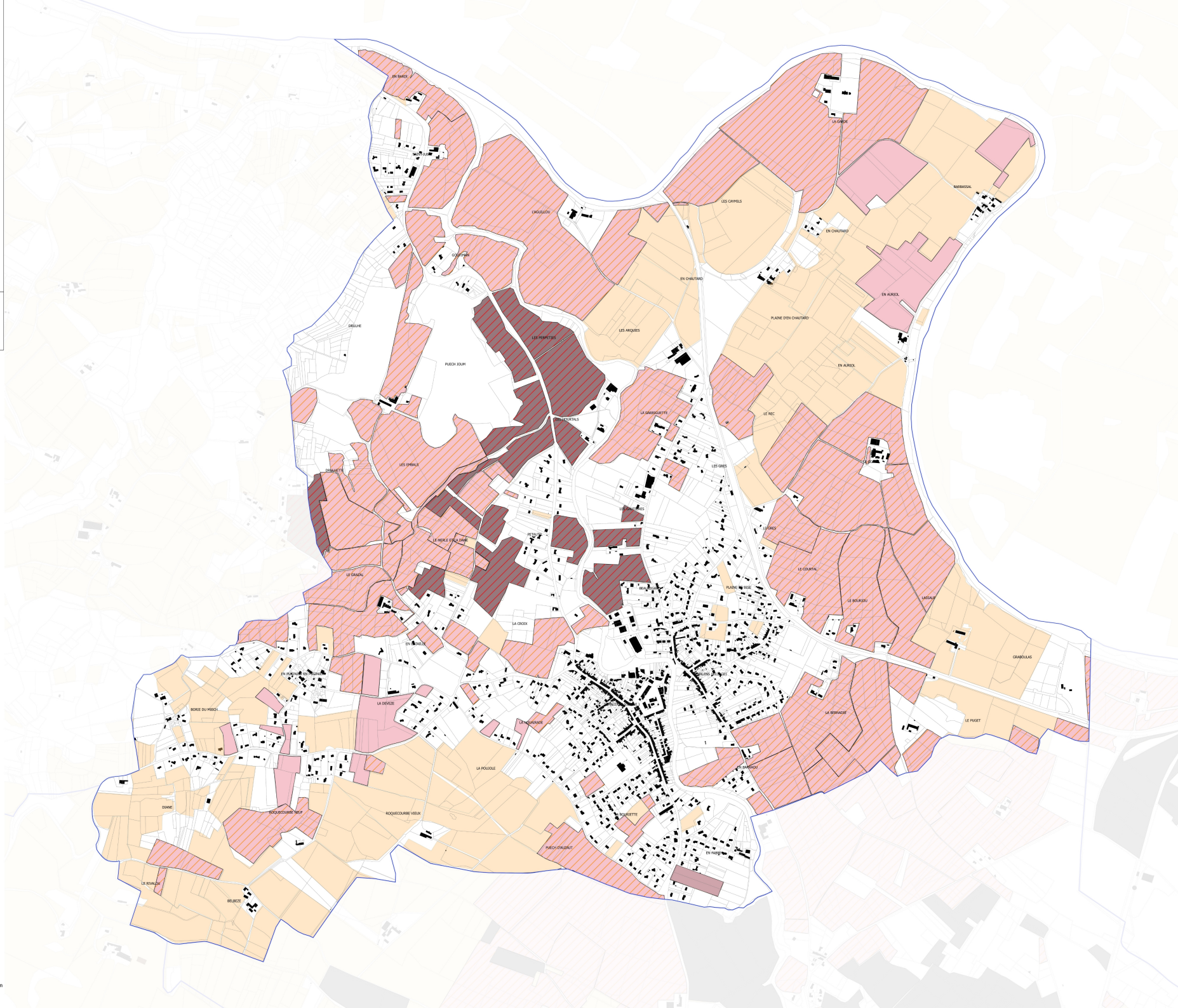

0 500 1000 m

Planche Globale

Département du Tarn

Commune de Soual

PLUi de Sor et Agout

Diagnostic agricole - Document de travail



Sources : ©IGN BD TOPO® 2013, RPG 2012

CITADIA

Citadia Conseil
1029 Bd Blaise Doumerc
82000 MONTAUBAN

Tel : 05.63.92.11.41
Fax : 05.63.93.25.47
Mail : sud-ouest@citadia.com

Epandage

Parcelle d'épandage selon réglementation

- Surface recevant des effluents d'élevage RSD
- Surface recevant des effluents d'élevage ICPE déclaration
- Plan d'épandage des effluents d'élevage déposé en Préfecture - RSD
- Plan d'épandage des effluents d'élevage déposé en Préfecture - ICPE autorisation
- Plan d'épandage des effluents d'élevage déposé en Préfecture - ICPE déclaration
- Plan d'épandage des effluents d'élevage en cours de réalisation - ICPE déclaration
- RPG 2012
- Bâti
- Limites parcellaires
- Limites communales

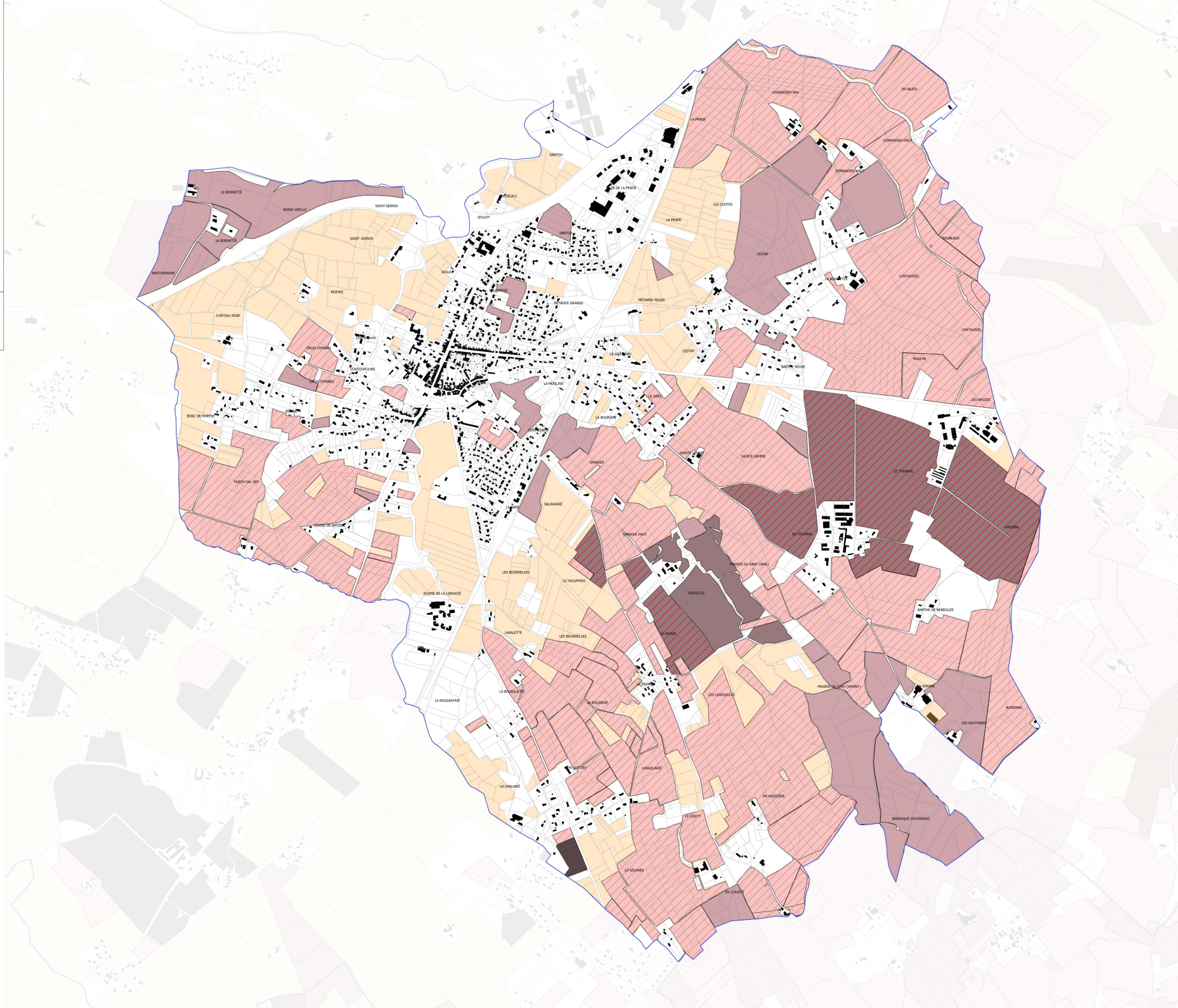

Planche Globale

Département du Tarn

Commune de Verdalle

PLUi de Sor et Agout

Diagnostic agricole - Document de travail



CITADIA

Sources : ©IGN BD TOPO® 2013, RPG 2012

Citadia Conseil
1029 Bd Blaise Doumerc
82000 MONTAUBAN

Tel : 05.63.92.11.41
Fax : 05.63.93.25.47
Mail : sud-ouest@citadia.com

Epandage

Parcelle d'épandage selon réglementation

- Surface recevant des effluents d'élevage RSD
- Surface recevant des effluents d'élevage ICPE déclaration
- Plan d'épandage des effluents d'élevage déposé en Préfecture - RSD
- Plan d'épandage des effluents d'élevage déposé en Préfecture - ICPE autorisation
- Plan d'épandage des effluents d'élevage déposé en Préfecture - ICPE déclaration
- Plan d'épandage des effluents d'élevage en cours de réalisation - ICPE déclaration
- RPG 2012
- Bâti
- Limites parcellaires
- Limites communales



Planche Globale

Département du Tarn

Commune de Viviers-les-Montagnes

PLUi de Sor et Agout

Diagnostic agricole - Document de travail

N

Sources : ©IGN BD TOPO® 2013, RPG 2012

Citadia Conseil
1029 Bd Blaise Doumerc
82000 MONTAUBAN

Tel : 05.63.92.11.41
Fax : 05.63.93.25.47
Mail : sud-ouest@citadia.com

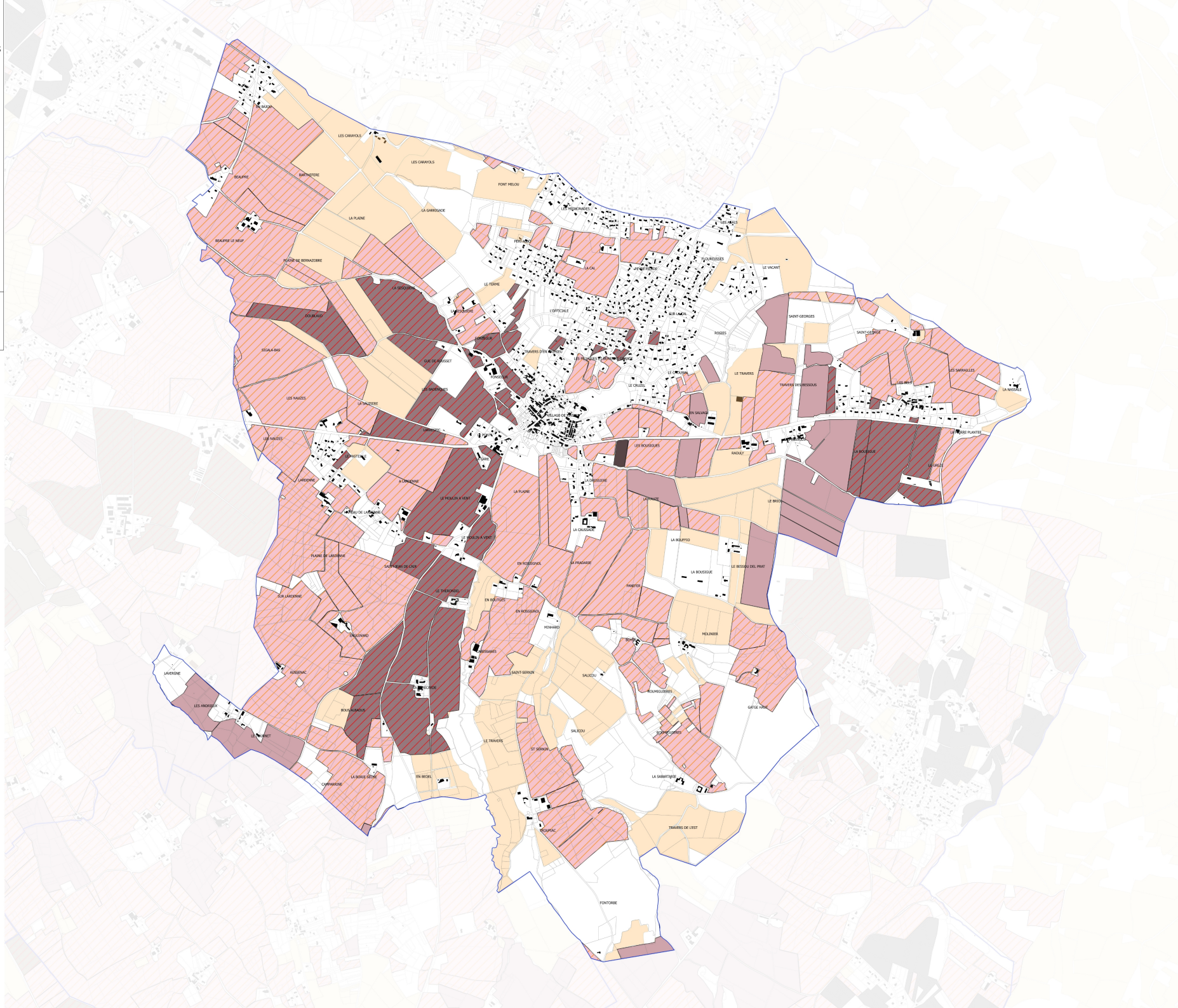

Epandage

Parcelle d'épandage selon réglementation

- Surface recevant des effluents d'élevage RSD
- Surface recevant des effluents d'élevage ICPE déclaration
- Plan d'épandage des effluents d'élevage déposé en Préfecture - RSD
- Plan d'épandage des effluents d'élevage déposé en Préfecture - ICPE autorisation
- Plan d'épandage des effluents d'élevage déposé en Préfecture - ICPE déclaration
- Plan d'épandage des effluents d'élevage en cours de réalisation - ICPE déclaration
- RPG 2012
- Bâti
- Limites parcellaires
- Limites communales

0 500 1000 m

Département du Tarn

Commune de Cambounet-sur-le-Sor

PLUi de Sor et Agout

Planche Globale

Diagnostic agricole - Document de travail

N

CITADIA

Sources : ©IGN BD TOPO® 2013, RPG 2012

Citadia Conseil
1029 Bd Blaise Doumerc
82000 MONTAUBAN

Tel : 05.63.92.11.41
Fax : 05.63.93.25.47
Mail : sud-ouest@citadia.com

Irrigation

- Pivot
- Station de pompage
- Canalisation

- RPG 2012
- Ilots irrigués
- Ilots drainés

- Bâti
- Limites parcellaires
- Limites communales

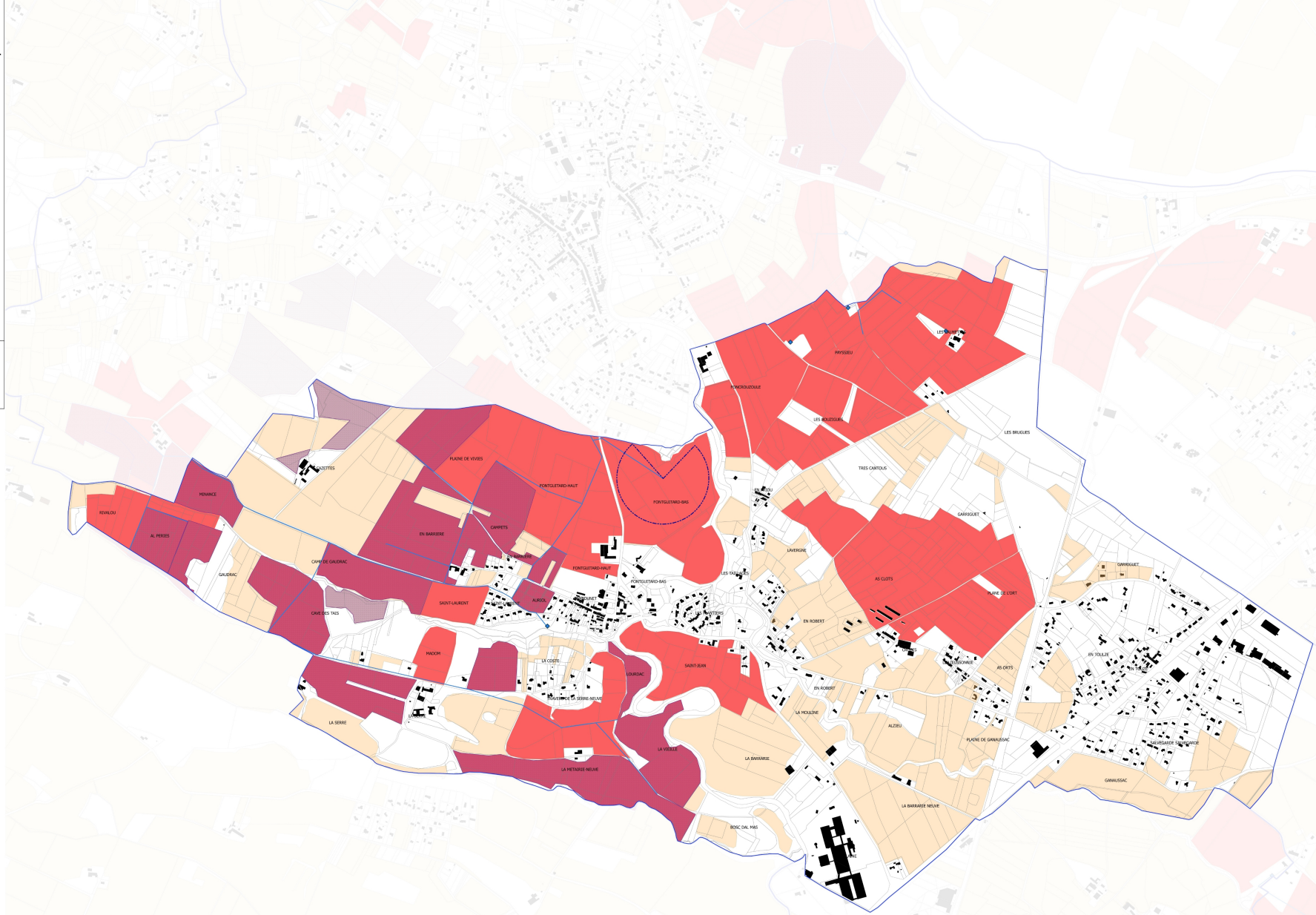

0 500 1000 m

Département du Tarn

Commune de Dourgne

PLUi de Sor et Agout

Planche Globale

Diagnostic agricole - Document de travail

CITADIA

Sources : ©IGN BD TOPO® 2013, RPG 2012

Citadia Conseil
1029 Bd Blaise Doumerc
82000 MONTAUBAN

Tel : 05.63.92.11.41
Fax : 05.63.93.25.47
Mail : sud-ouest@citadia.com

Irrigation

- Pivot
- Station de pompage
- Canalisation

- RPG 2012
- Ilots irrigués
- Ilots drainés

- Bâti
- Limites parcellaires
- Limites communales

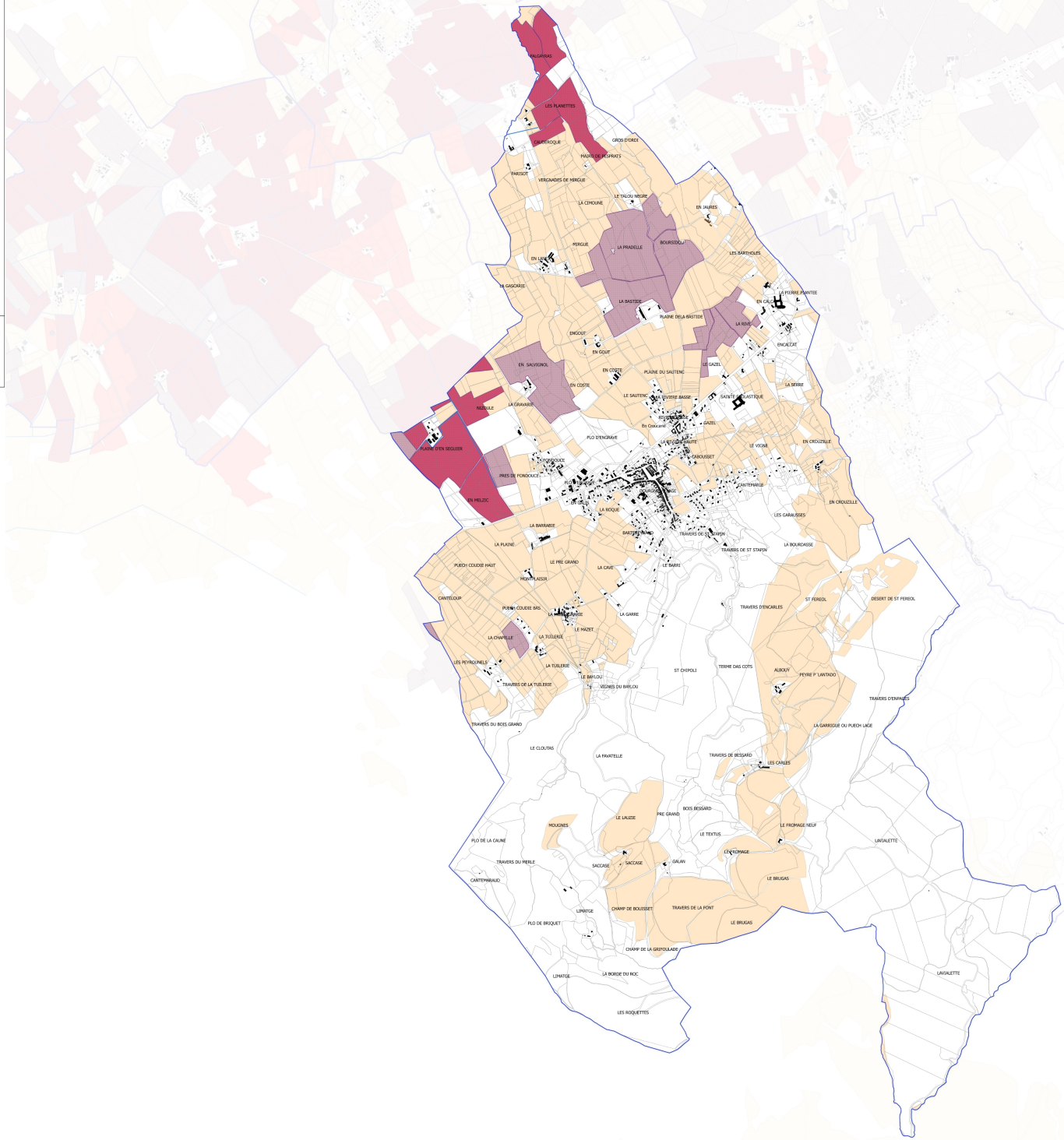

0 500 1000 m

Planche Globale

Département du Tarn

Commune de Escoussens

PLUi de Sor et Agout

Diagnostic agricole - Document de travail

N

CITADIA

Sources : ©IGN BD TOPO® 2013, RPG 2012

Citadia Conseil
1029 Bd Blaise Doumerc
82000 MONTAUBAN

Tel : 05.63.92.11.41
Fax : 05.63.93.25.47
Mail : sud-ouest@citadia.com

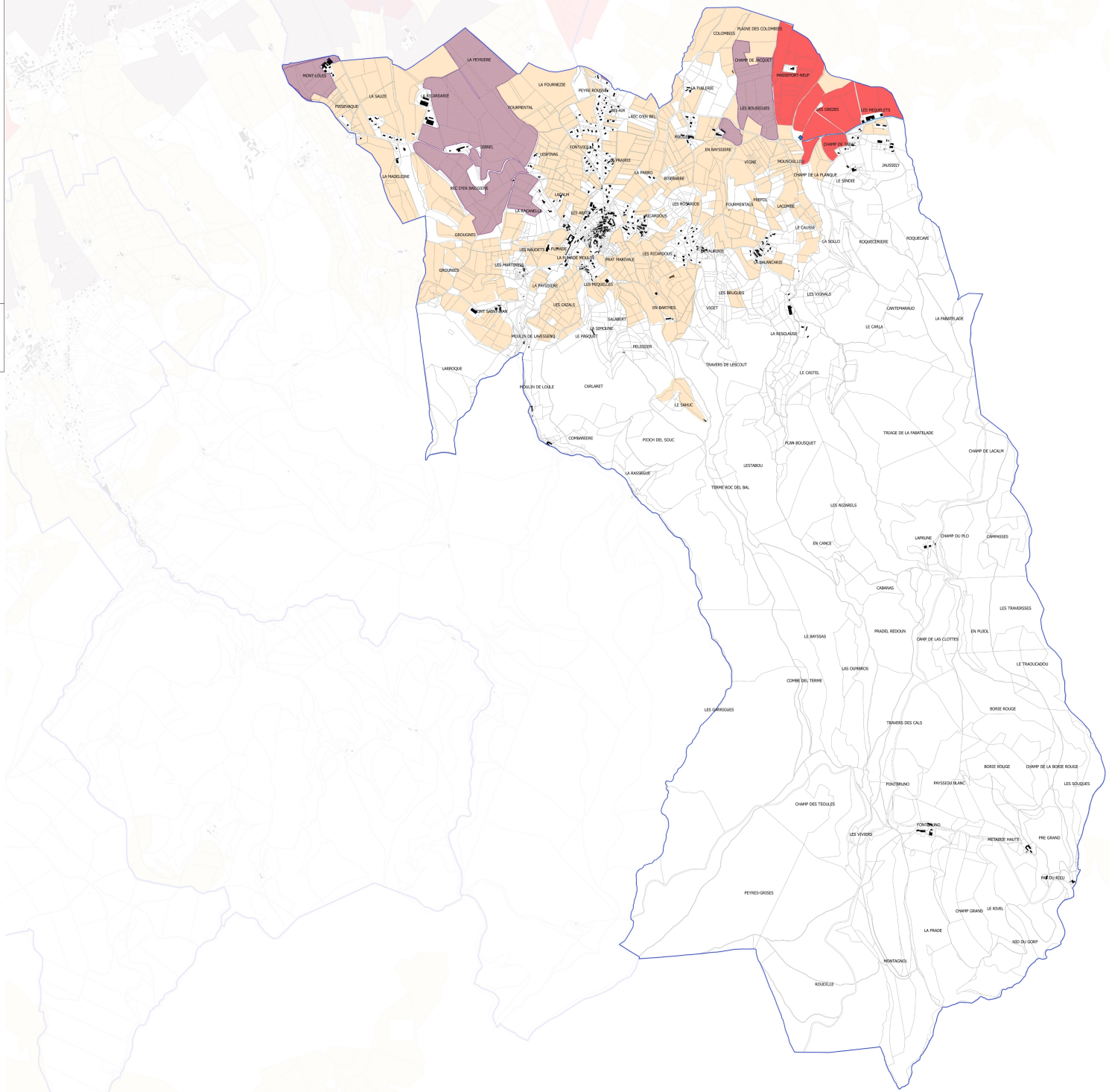

Irrigation

- Pivot
- Station de pompage
- Canalisation

- RPG 2012
- Ilots irrigués
- Ilots drainés

- Bâti
- Limites parcellaires
- Limites communales

0 500 1000 m

Département du Tarn

Commune de Lagardiolle

PLUi de Sor et Agout

Planche Globale

Diagnostic agricole - Document de travail

N

CITADIA

Sources : ©IGN BD TOPO® 2013, RPG 2012

Citadia Conseil
1029 Bd Blaise Doumerc
82000 MONTAUBAN

Tel : 05.63.92.11.41
Fax : 05.63.93.25.47
Mail : sud-ouest@citadia.com

Irrigation

- Pivot
- Station de pompage
- Canalisation

- RPG 2012
- Ilots irrigués
- Ilots drainés

- Bâti
- Limites parcellaires
- Limites communales

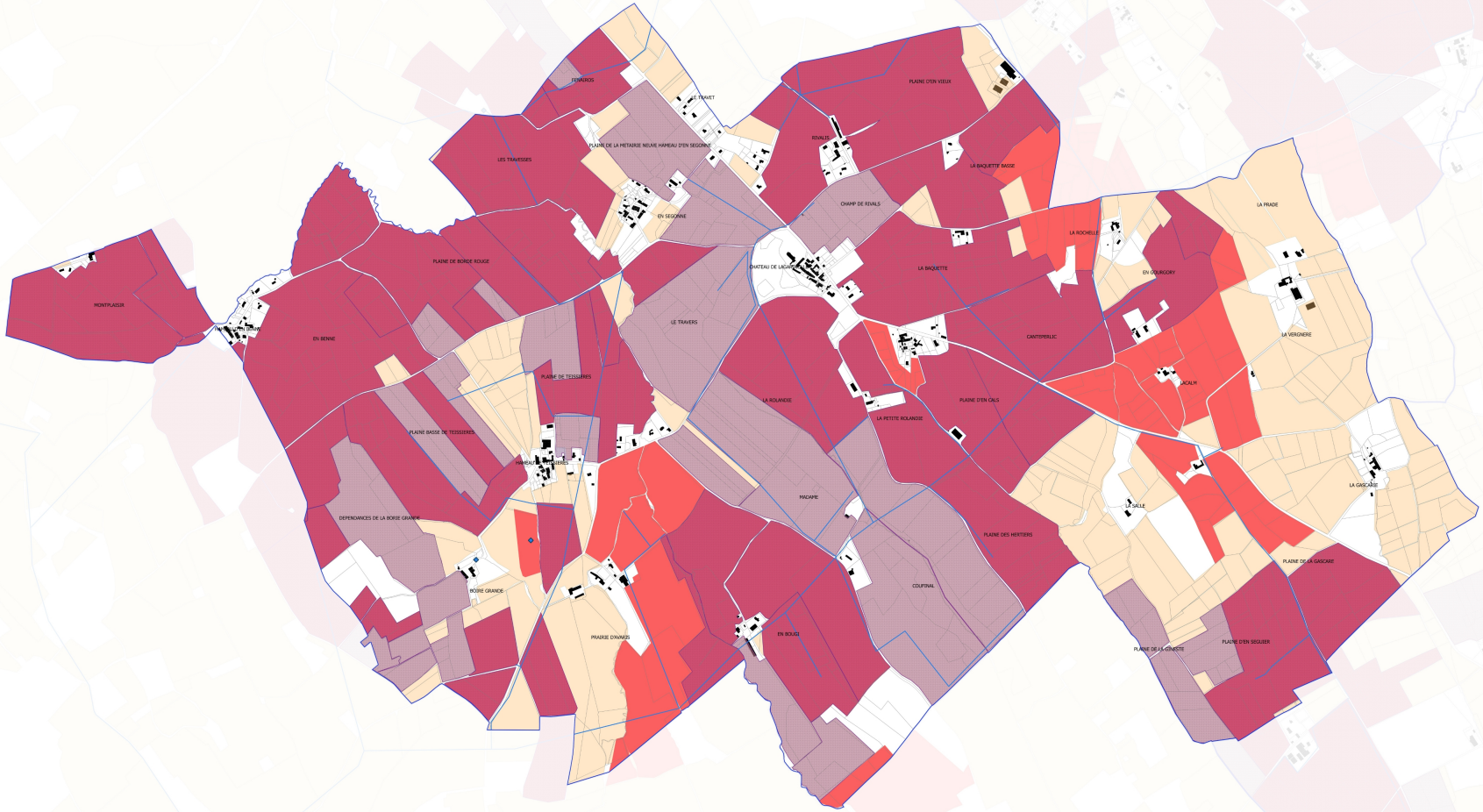

0 500 1000 m

Planche Globale

Département du Tarn

Commune de Lescout

PLUi de Sor et Agout

Diagnostic agricole - Document de travail

N

CITADIA

Sources : ©IGN BD TOPO® 2013, RPG 2012

Citadia Conseil
1029 Bd Blaise Doumerc
82000 MONTAUBAN

Tel : 05.63.92.11.41
Fax : 05.63.93.25.47
Mail : sud-ouest@citadia.com

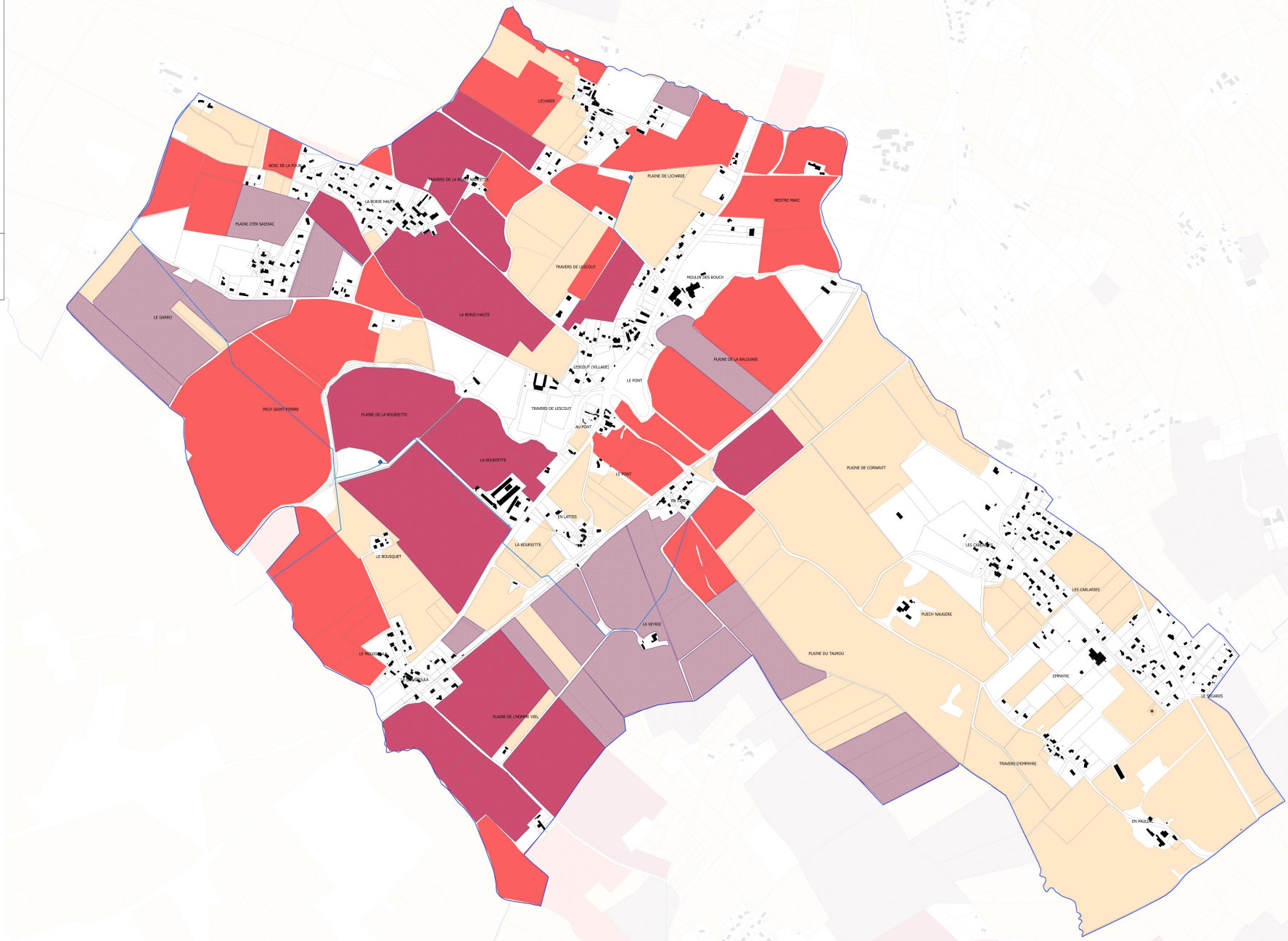

Irrigation

- Pivot
- Station de pompage
- Canalisation

- RPG 2012
- Ilots irrigués
- Ilots drainés

- Bâti
- Limites parcellaires
- Limites communales

0 500 1000 m

Planche Globale

Département du Tarn

Commune de Massaguel

PLUi de Sor et Agout

Diagnostic agricole - Document de travail

Citadia Conseil
1029 Bd Blaise Doumerc
82000 MONTAUBAN

Tel : 05.63.92.11.41
Fax : 05.63.93.25.47
Mail : sud-ouest@citadia.com

Sources : ©IGN BD TOPO® 2013, RPG 2012

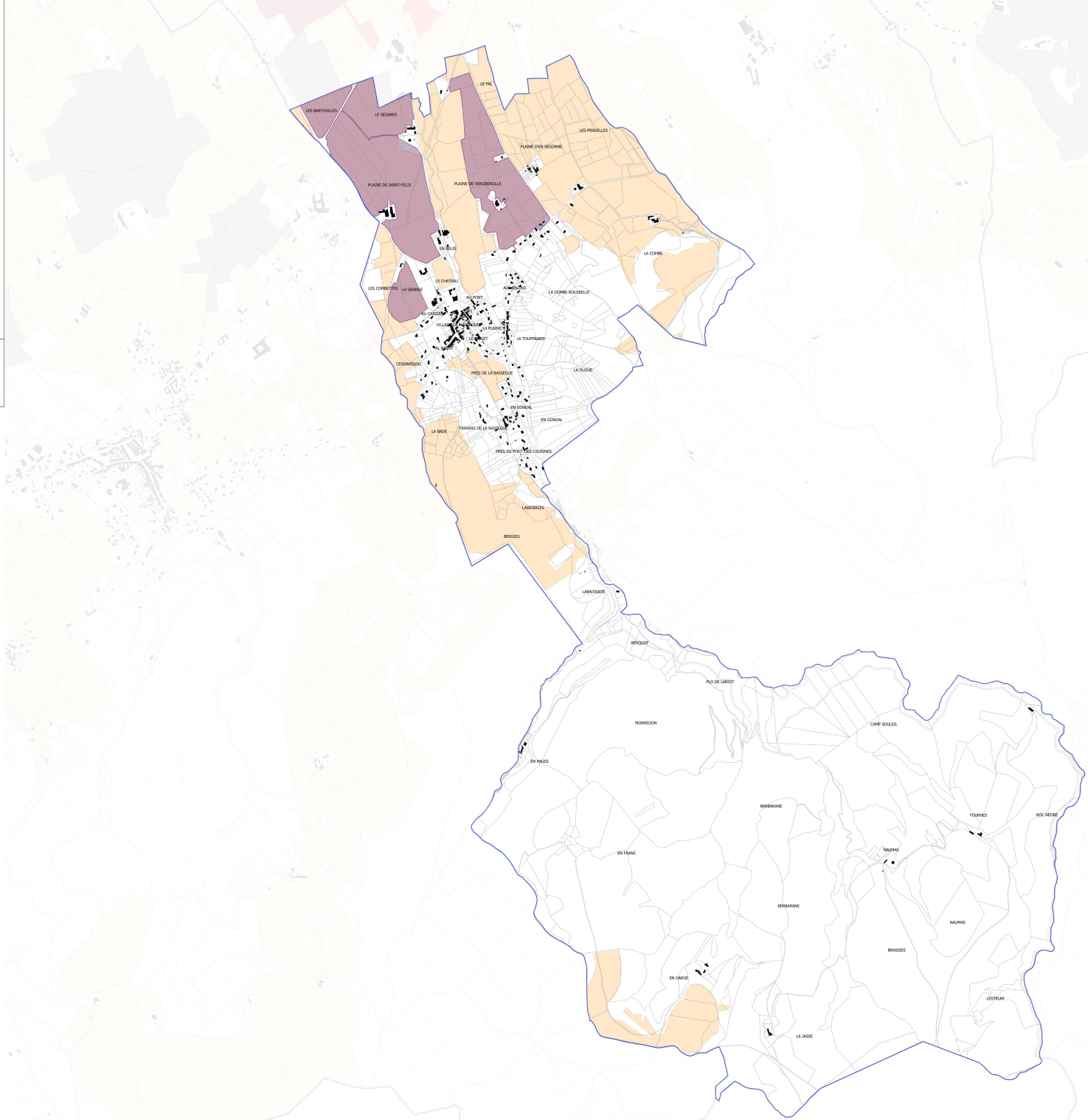

Irrigation

- Pivot
- Station de pompage
- Canalisation

- RPG 2012
- Ilots irrigués
- Ilots drainés

- Bâti
- Limites parcellaires
- Limites communales

0 500 1000 m

Planche Globale

Département du Tarn

Commune de Maurens Scopont

PLUi de Sor et Agout

Diagnostic agricole - Document de travail

N

CITADIA

Sources : ©IGN BD TOPO® 2013, RPG 2012

Citadia Conseil
1029 Bd Blaise Doumerc
82000 MONTAUBAN

Tel : 05.63.92.11.41
Fax : 05.63.93.25.47
Mail : sud-ouest@citadia.com

Irrigation

- Pivot
- Station de pompage
- Canalisation

- RPG 2012
- Ilots irrigués
- Ilots drainés

- Bâti
- Limites parcellaires
- Limites communales

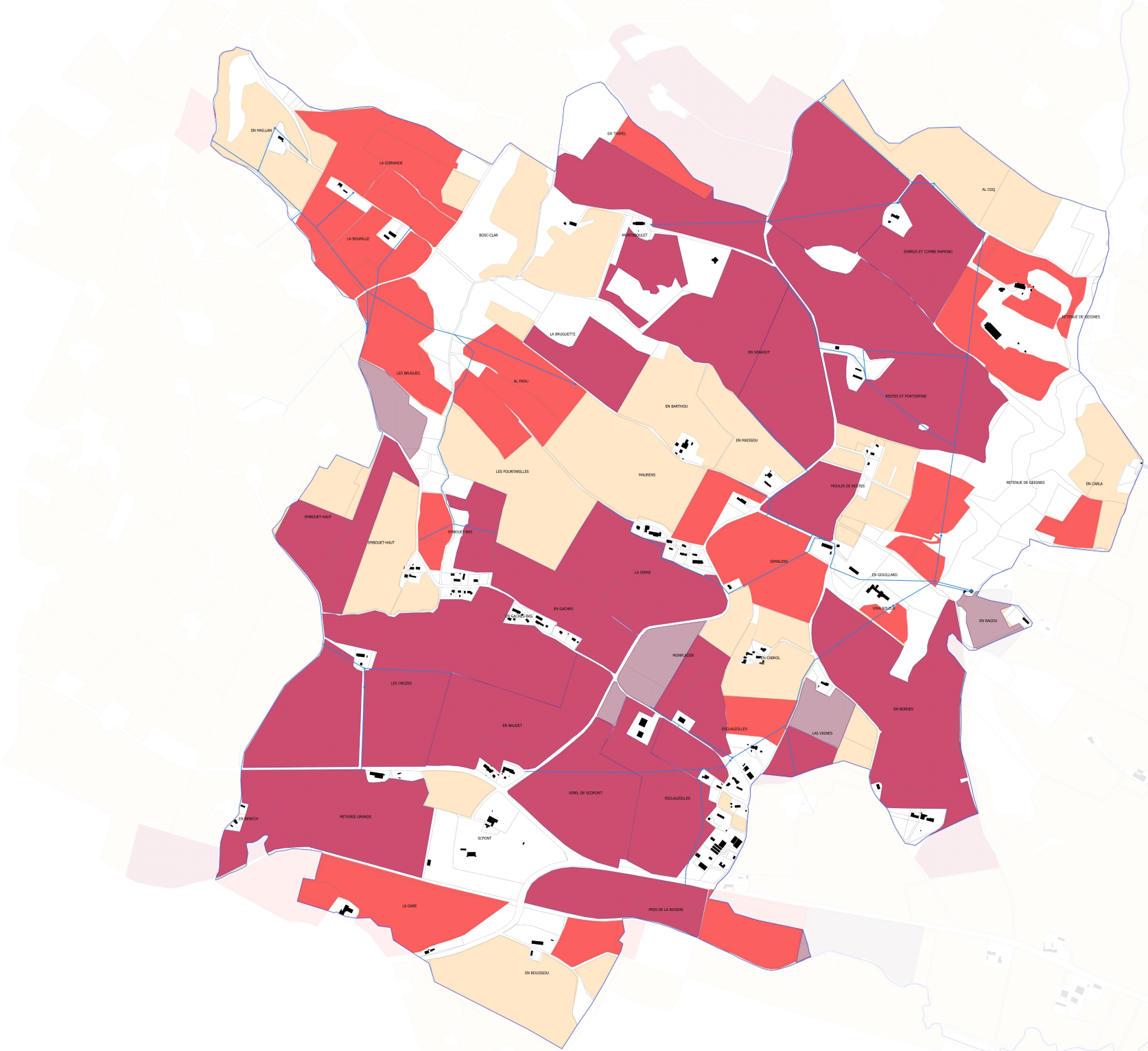

0 500 1000 m

Planche Globale

Département du Tarn

Commune de Saix

PLUi de Sor et Agout

Diagnostic agricole - Document de travail



CITADIA

Sources : ©IGN BD TOPO® 2013, RPG 2012

Citadia Conseil
1029 Bd Blaise Doumerc
82000 MONTAUBAN

Tel : 05.63.92.11.41
Fax : 05.63.93.25.47
Mail : sud-ouest@citadia.com

Irrigation

- Pivot
- Station de pompage
- Canalisation

- RPG 2012
- Ilots irrigués
- Ilots drainés

- Bâti
- Limites parcellaires
- Limites communales

0 500 1000 m

Département du Tarn

Commune de Semalens

PLUi de Sor et Agout

Planche Globale

Diagnostic agricole - Document de travail



CITADIA

Sources : ©IGN BD TOPO® 2013, RPG 2012

Citadia Conseil
1029 Bd Blaise Doumerc
82000 MONTAUBAN

Tel : 05.63.92.11.41
Fax : 05.63.93.25.47
Mail : sud-ouest@citadia.com

Irrigation

- Pivot
- Station de pompage
- Canalisation

- RPG 2012
- Ilots irrigués
- Ilots drainés

- Bâti
- Limites parcellaires
- Limites communales

0 500 1000 m

Département du Tarn

Commune de Soual

PLUi de Sor et Agout

Planche Globale

Diagnostic agricole - Document de travail



CITADIA

Sources : ©IGN BD TOPO® 2013, RPG 2012

Citadia Conseil
1029 Bd Blaise Doumerc
82000 MONTAUBAN

Tel : 05.63.92.11.41
Fax : 05.63.93.25.47
Mail : sud-ouest@citadia.com

Irrigation

- Pivot
- Station de pompage
- Canalisation

- RPG 2012
- Ilots irrigués
- Ilots drainés

- Bâti
- Limites parcellaires
- Limites communales

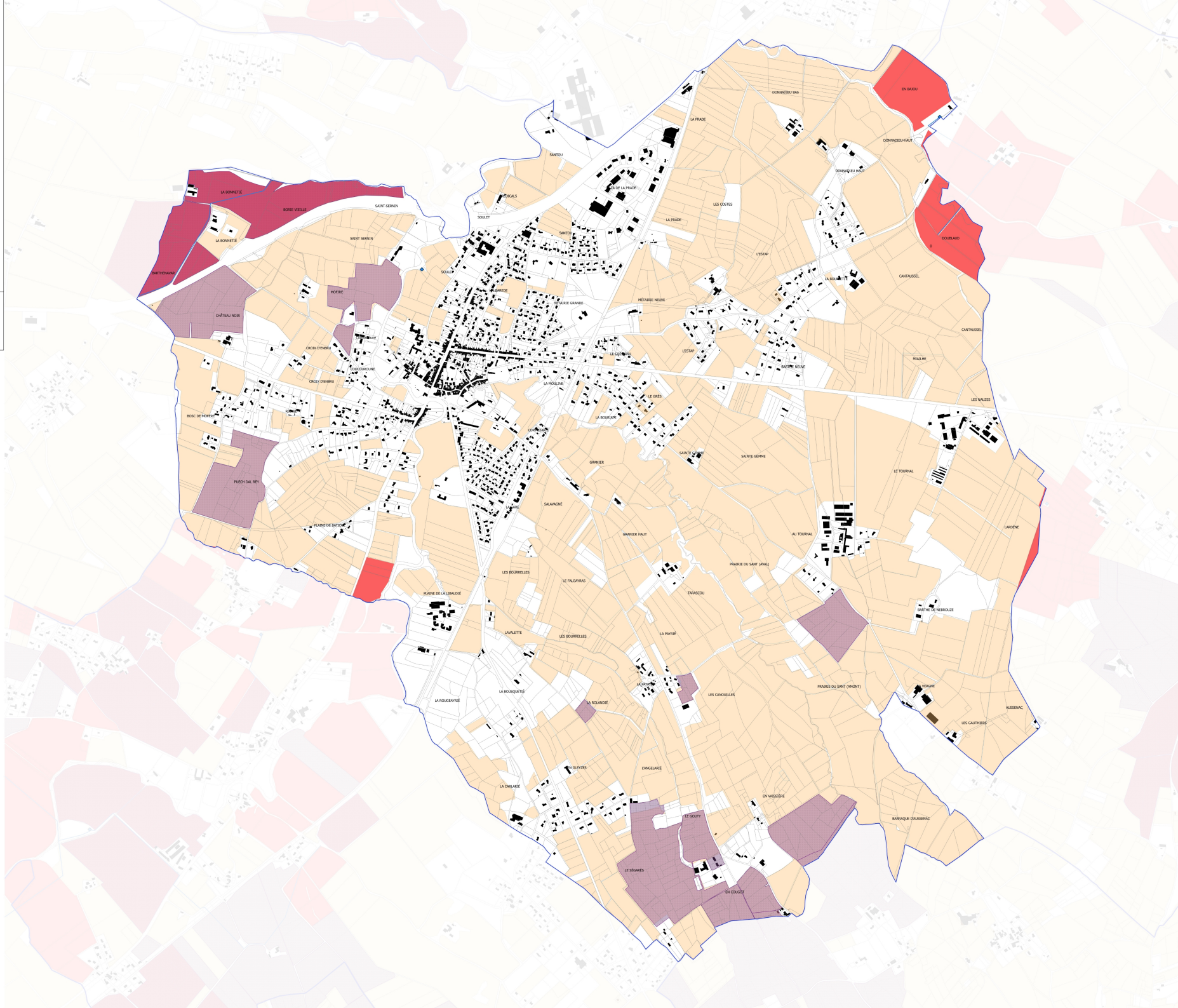

Planche Globale

Département du Tarn

Commune de Saint-Affrique-les-Montagnes

PLUi de Sor et Agout

Diagnostic agricole - Document de travail

N

CITADIA

Sources : ©IGN BD TOPO® 2013, RPG 2012

Citadia Conseil
1029 Bd Blaise Doumerc
82000 MONTAUBAN

Tel : 05.63.92.11.41
Fax : 05.63.93.25.47
Mail : sud-ouest@citadia.com

Irrigation

- Pivot
- Station de pompage
- Canalisation

- RPG 2012
- Ilots irrigués
- Ilots drainés

- Bâti
- Limites parcellaires
- Limites communales

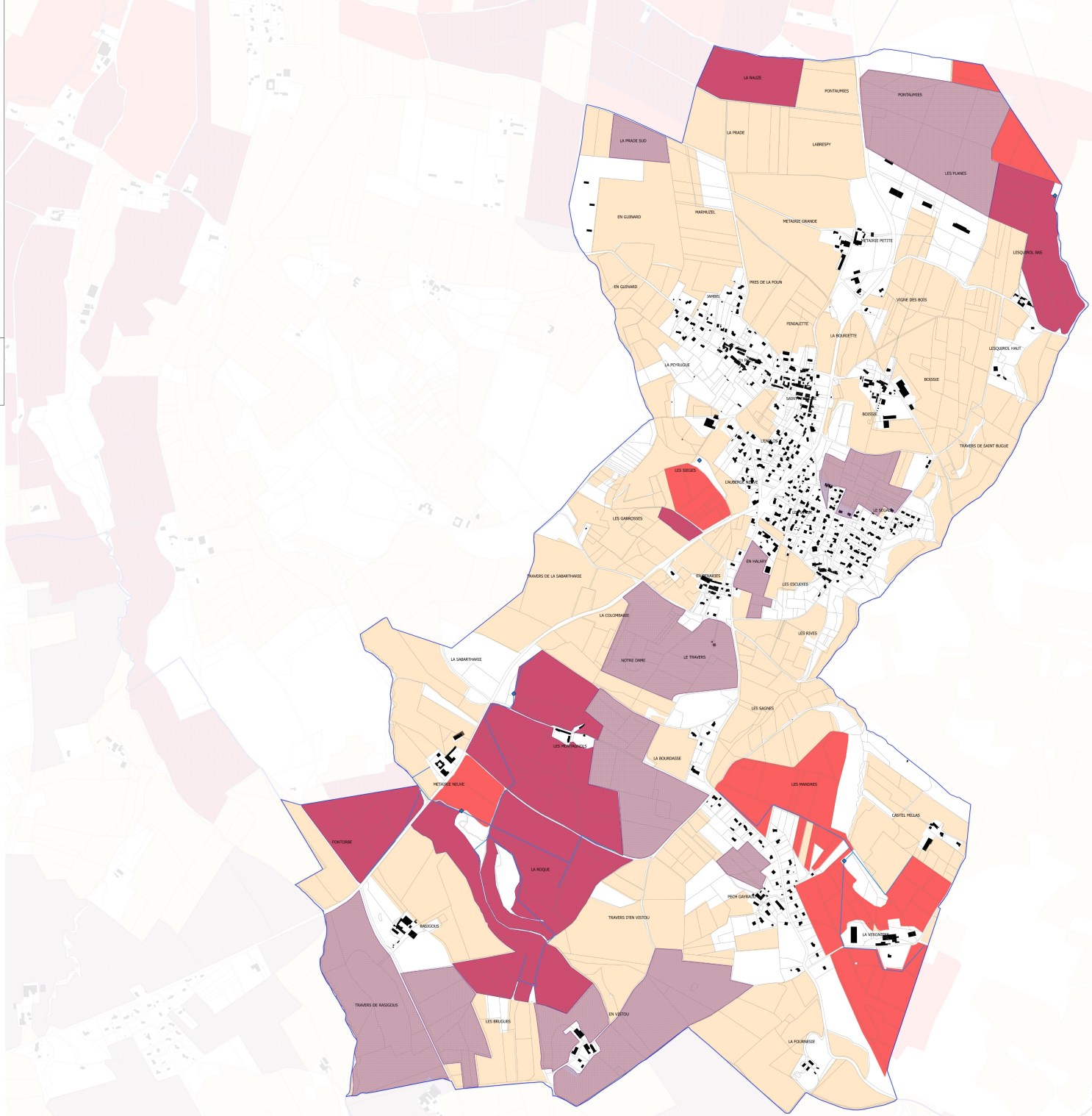

0 500 1000 m

Planche Globale

Département du Tarn

Commune de Saint-Avit

PLUi de Sor et Agout

Diagnostic agricole - Document de travail

N

CITADIA

Sources : ©IGN BD TOPO® 2013, RPG 2012

Citadia Conseil
1029 Bd Blaise Doumerc
82000 MONTAUBAN

Tel : 05.63.92.11.41
Fax : 05.63.93.25.47
Mail : sud-ouest@citadia.com

Irrigation

- Pivot
- Station de pompage
- Canalisation

- RPG 2012
- Ilots irrigués
- Ilots drainés

- Bâti
- Limites parcellaires
- Limites communales

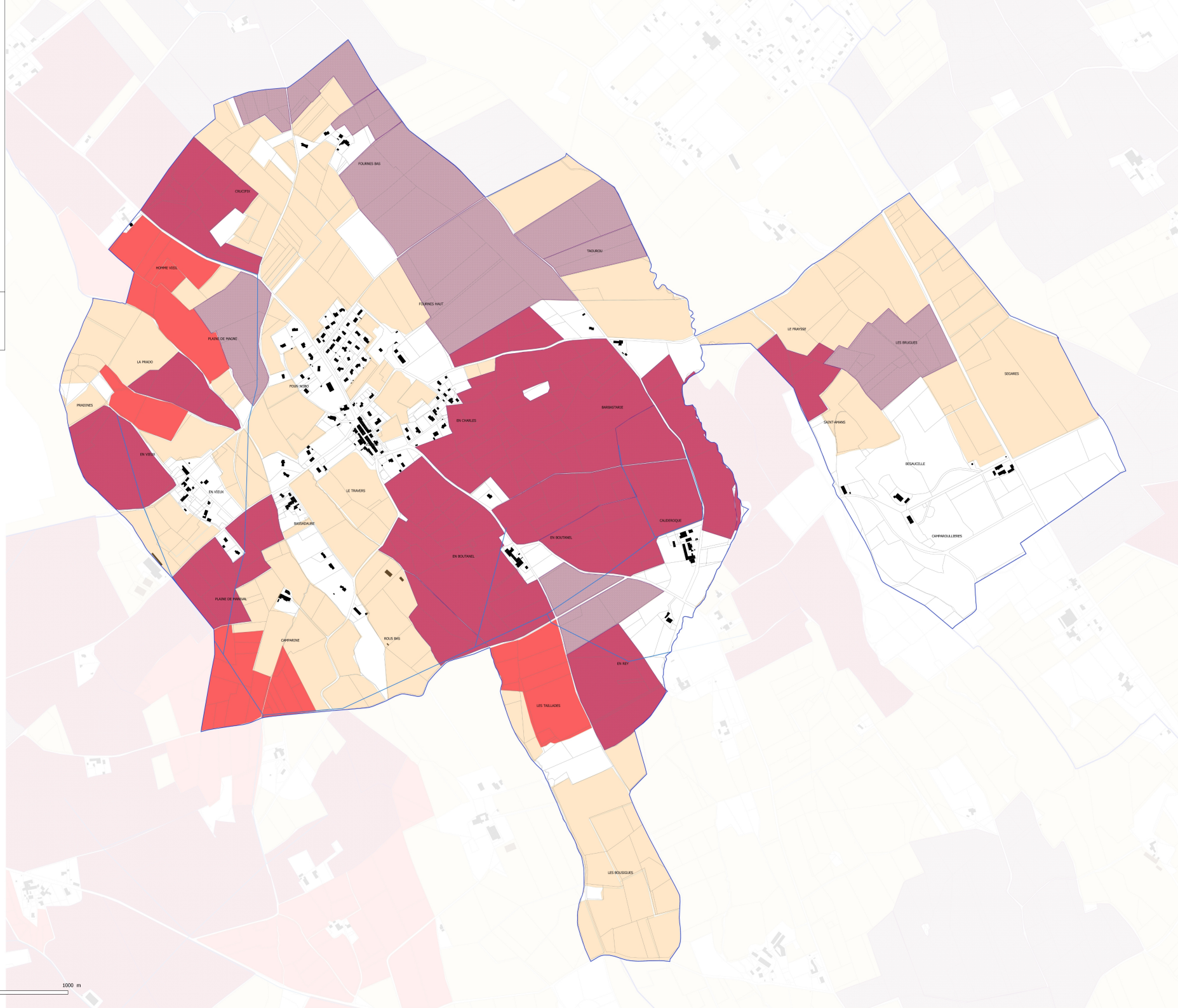

0 500 1000 m

Planche Globale

Département du Tarn

Commune de Saint-Germain

PLUi de Sor et Agout

Diagnostic agricole - Document de travail



CITADIA

Sources : ©IGN BD TOPO® 2013, RPG 2012

Citadia Conseil
1029 Bd Blaise Doumerc
82000 MONTAUBAN

Tel : 05.63.92.11.41
Fax : 05.63.93.25.47
Mail : sud-ouest@citadia.com

Irrigation

- Pivot
- Station de pompage
- Canalisation

- RPG 2012
- Ilots irrigués
- Ilots drainés

- Bâti
- Limites parcellaires
- Limites communales



Planche Globale

Département du Tarn

Commune de Verdalle

PLUi de Sor et Agout

Diagnostic agricole - Document de travail

N

Sources : ©IGN BD TOPO® 2013, RPG 2012

Citadia Conseil
1029 Bd Blaise Doumerc
82000 MONTAUBAN

Tel : 05.63.92.11.41
Fax : 05.63.93.25.47
Mail : sud-ouest@citadia.com

Irrigation

- Pivot
- Station de pompage
- Canalisation

- RPG 2012
- Ilots irrigués
- Ilots drainés

- Bâti
- Limites parcellaires
- Limites communales

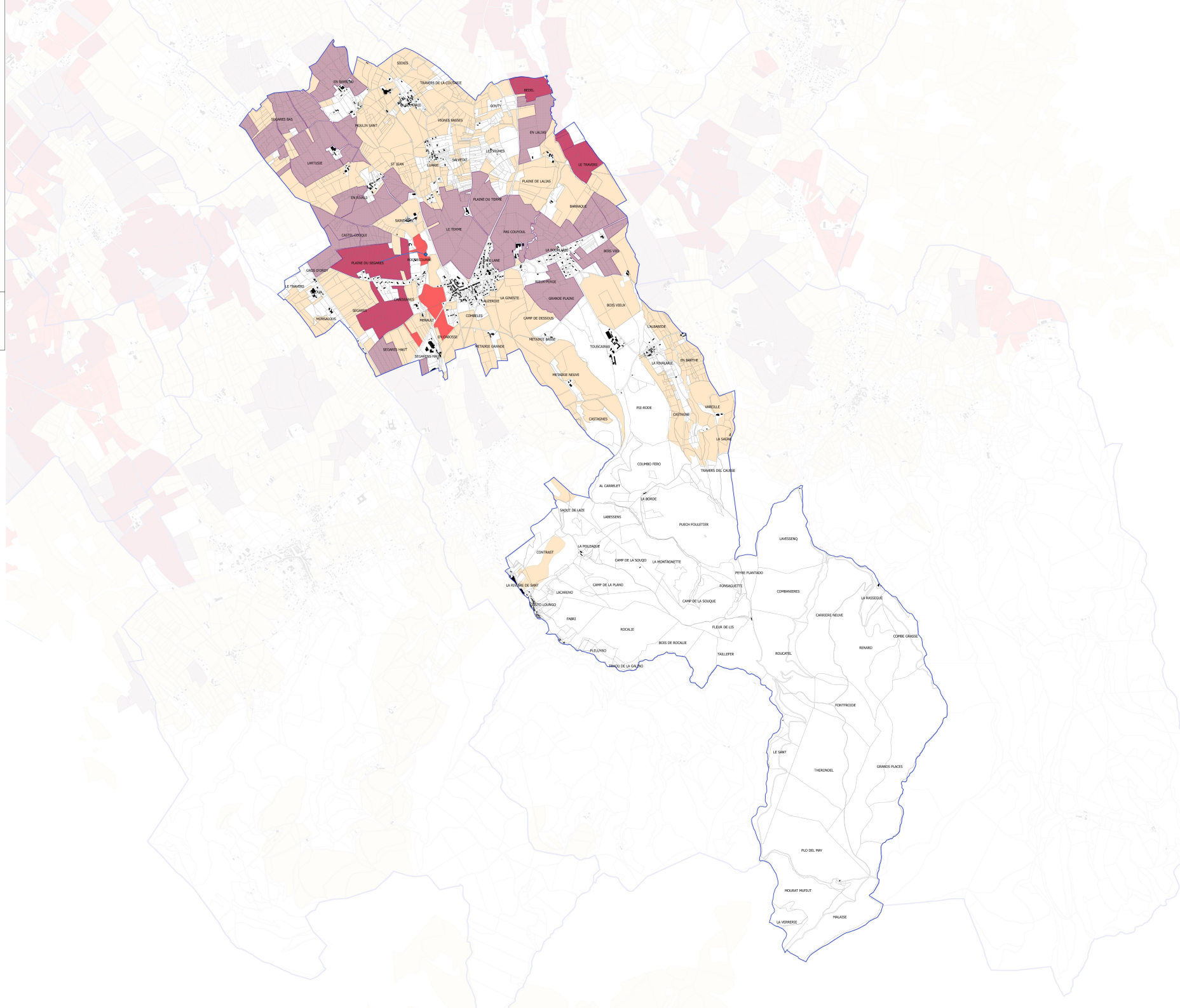

0 500 1000 m

Département du Tarn

Commune de Viviers-les-Montagnes

PLUi de Sor et Agout

Planche Globale

Diagnostic agricole - Document de travail

N

CITADIA

Sources : ©IGN BD TOPO® 2013, RPG 2012

Citadia Conseil
1029 Bd Blaise Doumerc
82000 MONTAUBAN

Tel : 05.63.92.11.41
Fax : 05.63.93.25.47
Mail : sud-ouest@citadia.com

Irrigation

- Pivot
- Station de pompage
- Canalisation

- RPG 2012
- Ilots irrigués
- Ilots drainés

- Bâti
- Limites parcellaires
- Limites communales

0 500 1000 m

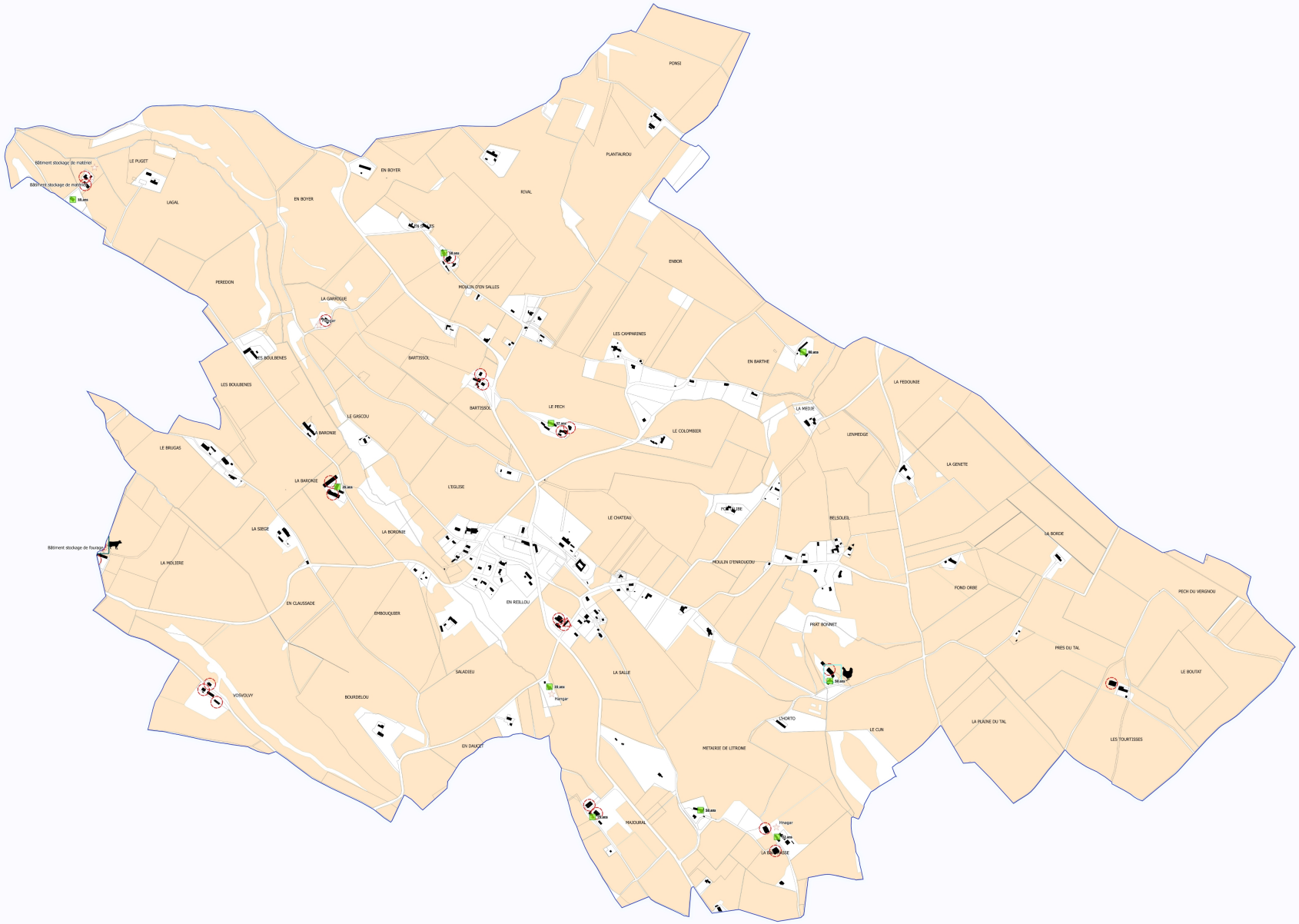

Bâtiments agricoles

- Siège d'exploitation
- Vente de produits agricoles
- Transformation de produits agricoles
- Serres
- Présence de matériel
- Présence de fourage

Type d'élevage

- Aviculture
- Caprins
- Equins
- Ovins (viande)
- Apiculture
- Bovin (lait)
- Bovin (viande, engrai, génisse, été)
- Ovins (lait)
- Porc

Réglementation

- RSD
- ICPE
- Projet de construction agricole
- Limites communales
- Bâti
- RPG 2012
- Limites parcellaires
- Remarques: Informations à préciser

0 250 500 m

Planche Globale

Département du Tarn

Commune de Aguts

PLUi de Sor et Agout

Diagnostic agricole

N

CITADIA

Sources : ©IGN BD TOPO® 2013, RPG 2012

Citadia Conseil
1029 Bd Blaise Doumerc
82000 MONTAUBAN

Tel : 05.63.92.11.41
Fax : 05.63.93.25.47
Mail : sud-ouest@citadia.com

Maître d'ouvrage: Communauté de Communes Sor et Agout
Sources: BD TOPO® : Institut National de l'Information Géographique et forestière©
Réalisation: Citadia Conseil le 19/10/2016

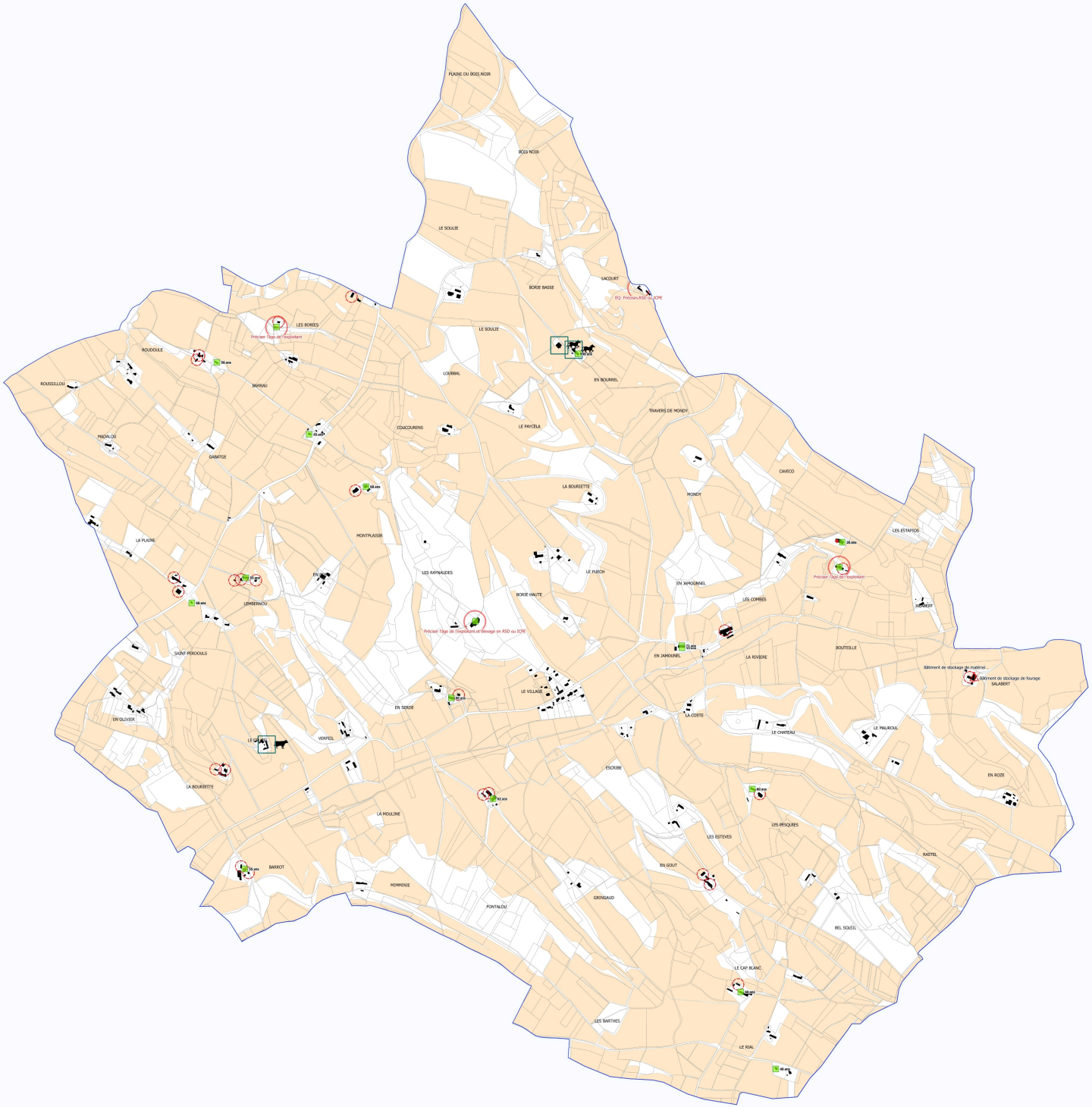

Bâtiments agricoles

- Siège d'exploitation
- Vente de produits agricoles
- Transformation de produits agricoles
- Serres
- Présence de matériel
- Présence de fourage

Type d'élevage

- Aviculture
- Caprins
- Equins
- Ovins (viande)
- Apiculture
- Bovin (lait)
- Bovin (viande, engrai, génisse, été)
- Ovins (lait)
- Porc

Réglementation

- RSD
- ICPE
- Projet de construction agricole
- Limites communales
- Bâti
- RPG 2012
- Limites parcellaires
- Remarques: Informations à préciser

0 250 500 m

Planche Globale

Département du Tarn

Commune de Algans

PLUi de Sor et Agout

Diagnostic agricole

N

CITADIA

Sources : ©IGN BD TOPO® 2013, RPG 2012

Citadia Conseil
1029 Bd Blaise Doumerc
82000 MONTAUBAN

Tel : 05.63.92.11.41
Fax : 05.63.93.25.47
Mail : sud-ouest@citadia.com

Maître d'ouvrage: Communauté de Communes Sor et Agout
Sources: BD TOPO® : Institut National de l'Information Géographique et forestière©
Réalisation: Citadia Conseil le 19/10/2016

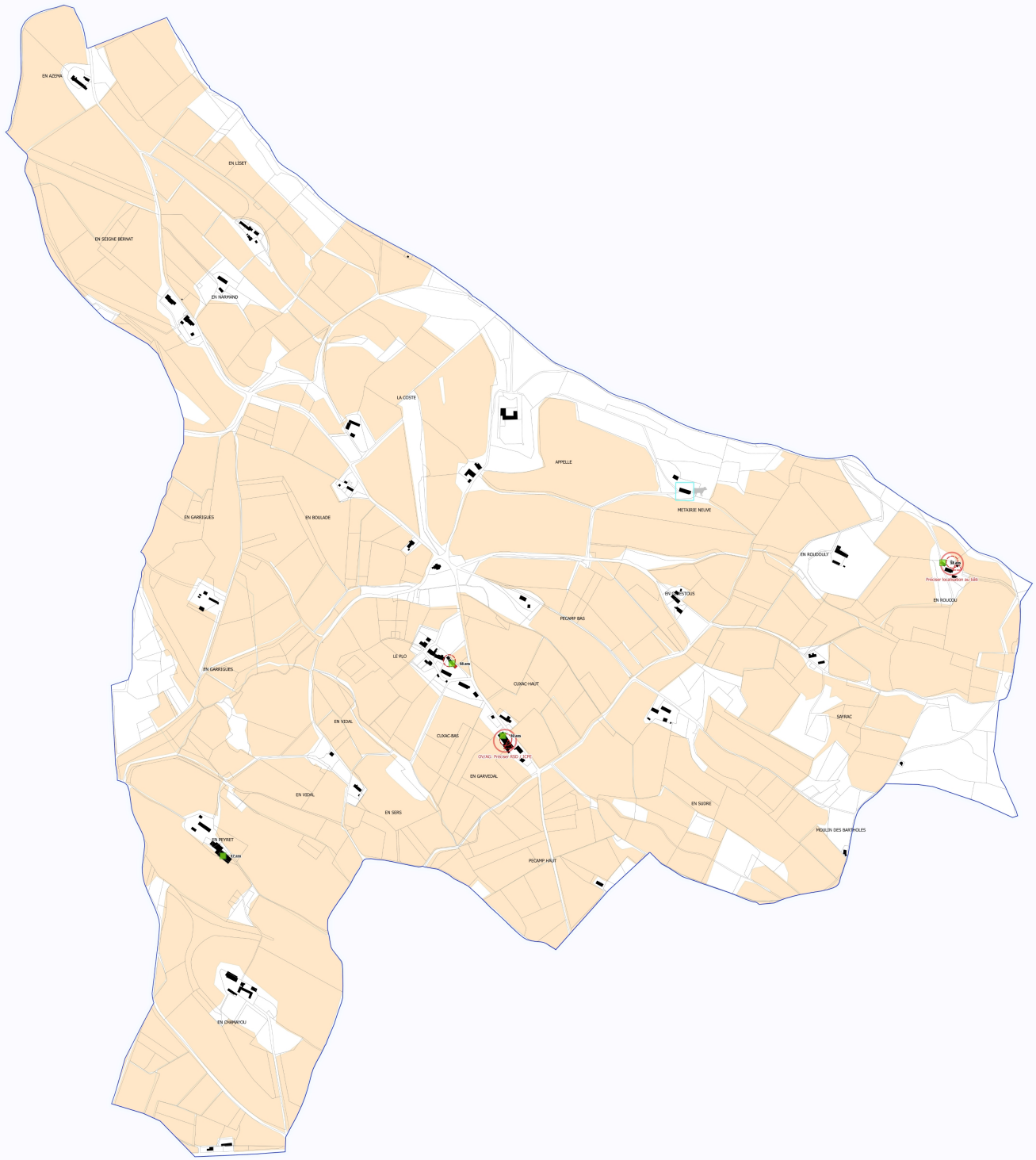

Bâtiments agricoles

- Siège d'exploitation
- Vente de produits agricoles
- Transformation de produits agricoles
- Serres
- Présence de matériel
- Présence de fourage

Type d'élevage

- Aviculture
- Caprins
- Equins
- Ovins (viande)
- Apiculture
- Bovin (lait)
- Bovin (viande, engrai, génisse, été)
- Ovins (lait)
- Porc

Réglementation

- RSD
- ICPE
- Projet de construction agricole
- Limites communales
- Bâti
- RPG 2012
- Limites parcellaires
- Remarques: Informations à préciser

0 250 500 m

Planche Globale

Département du Tarn

Commune de Appelle

PLUi de Sor et Agout

Diagnostic agricole

N

CITADIA

Sources : ©IGN BD TOPO® 2013, RPG 2012

Citadia Conseil
1029 Bd Blaise Doumerc
82000 MONTAUBAN

Tel : 05.63.92.11.41
Fax : 05.63.93.25.47
Mail : sud-ouest@citadia.com

Maître d'ouvrage: Communauté de Communes Sor et Agout
Sources: BD TOPO® : Institut National de l'Information Géographique et forestière©
Réalisation: Citadia Conseil le 19/10/2016

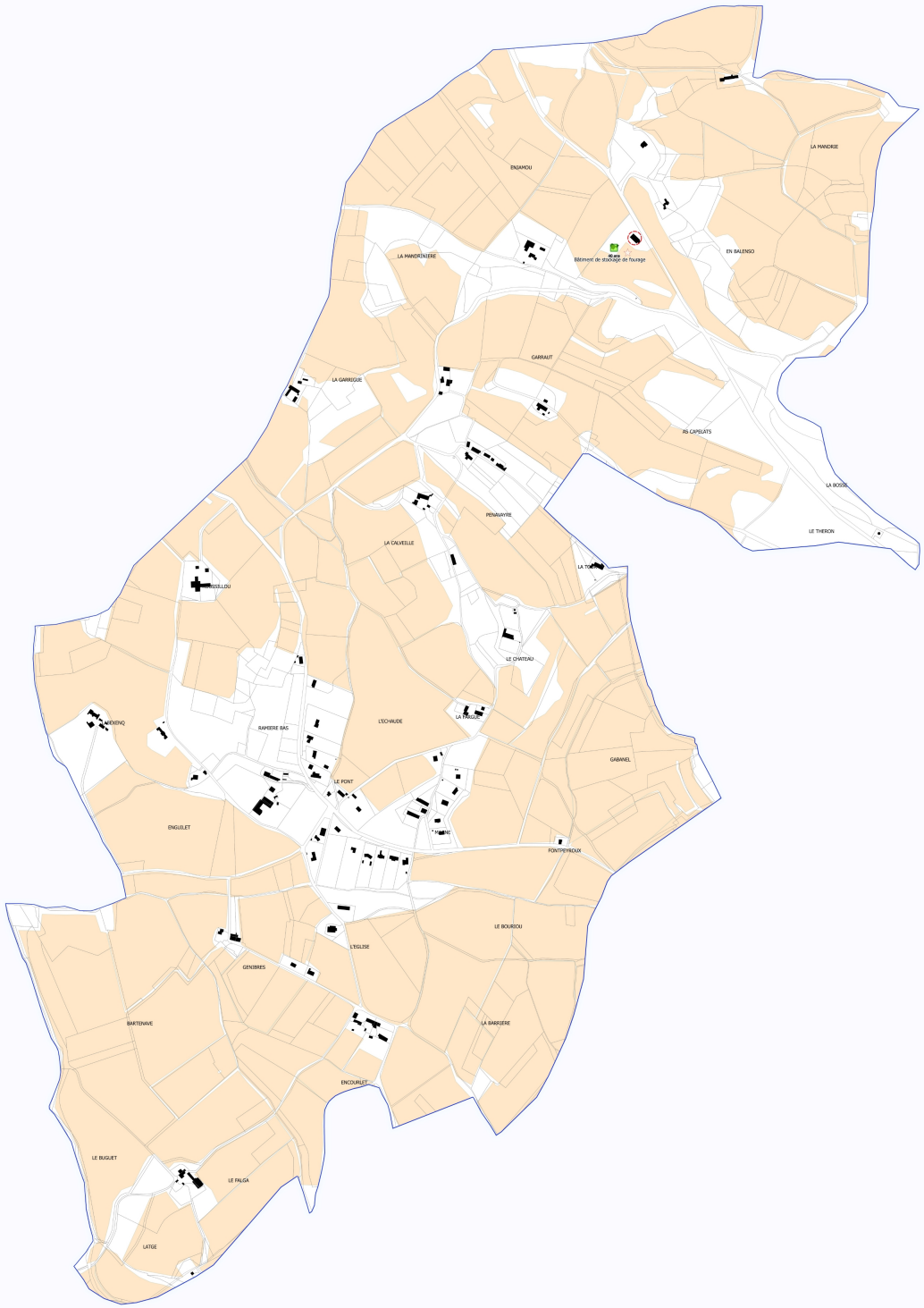

Bâtiments agricoles

- Siège d'exploitation
- Vente de produits agricoles
- Transformation de produits agricoles
- Serres
- Présence de matériel
- Présence de fourage

Type d'élevage

- Aviculture
- Caprins
- Equins
- Ovins (viande)
- Apiculture
- Bovin (lait)
- Bovin (viande, engrai, génisse, été)
- Ovins (lait)
- Porc

Réglementation

- RSD
- ICPE
- Projet de construction agricole
- Limites communales
- Bâti
- RPG 2012
- Limites parcellaires
- Remarques: Informations à préciser

0 250 500 m

Planche Globale

Département du Tarn

Commune de Bertre

PLUi de Sor et Agout

Diagnostic agricole

N

CITADIA

Sources : ©IGN BD TOPO® 2013, RPG 2012

Citadia Conseil
1029 Bd Blaise Doumerc
82000 MONTAUBAN

Tel : 05.63.92.11.41
Fax : 05.63.93.25.47
Mail : sud-ouest@citadia.com

Maître d'ouvrage: Communauté de Communes Sor et Agout
Sources: BD TOPO® : Institut National de l'Information Géographique et forestière©
Réalisation: Citadia Conseil le 19/10/2016

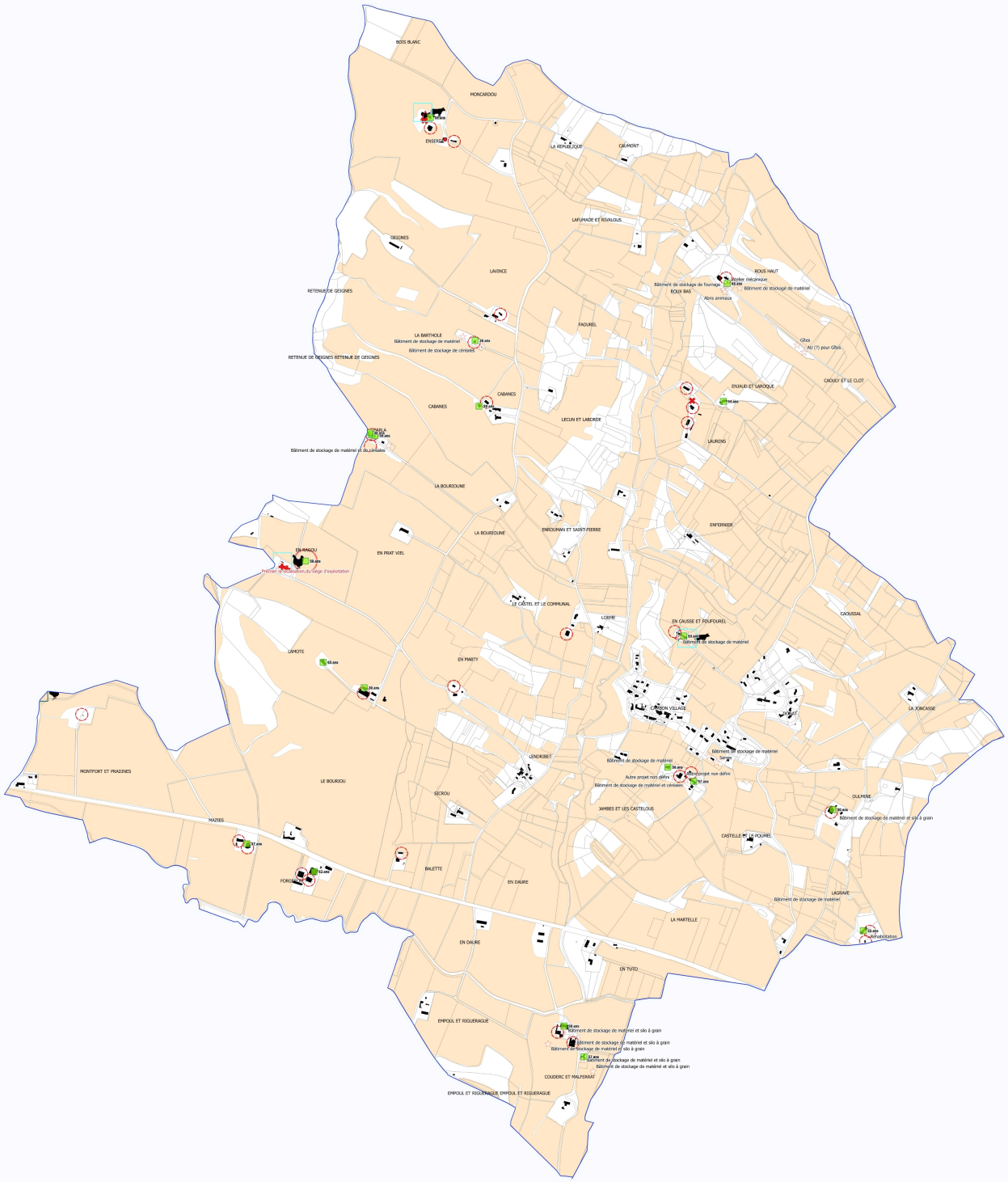

Bâtiments agricoles

- Siège d'exploitation
- Vente de produits agricoles
- Transformation de produits agricoles
- Serres
- Présence de matériel
- Présence de fourage

Type d'élevage

- Aviculture
- Caprins
- Equins
- Ovins (viande)
- Apiculture
- Bovin (lait)
- Bovin (viande, engrai, génisse, été)
- Ovins (lait)
- Porc

Réglementation

- RSD
- ICPE
- Projet de construction agricole
- Limites communales
- Bâti
- RPG 2012
- Limites parcellaires
- Remarques: Informations à préciser

0 250 500 m

Planche Globale

Département du Tarn

Commune de Cambon-les-Lavaur

PLUi de Sor et Agout

Diagnostic agricole

N

CITADIA

Sources : ©IGN BD TOPO® 2013, RPG 2012

Citadia Conseil
1029 Bd Blaise Doumerc
82000 MONTAUBAN

Tel : 05.63.92.11.41
Fax : 05.63.93.25.47
Mail : sud-ouest@citadia.com

Maître d'ouvrage: Communauté de Communes Sor et Agout
Sources: BD TOPO® : Institut National de l'Information Géographique et forestière©
Réalisation: Citadia Conseil le 19/10/2016

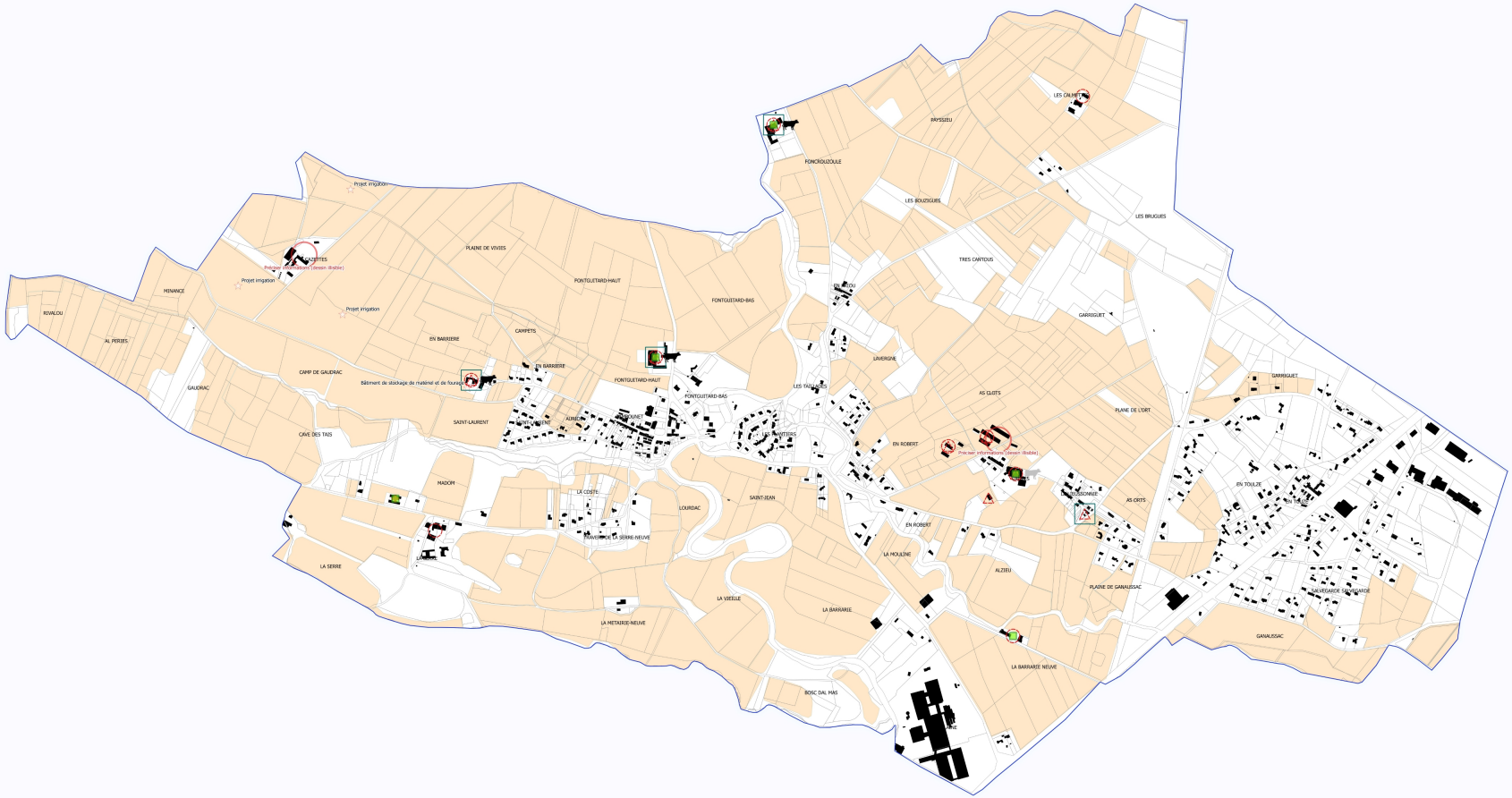

Bâtiments agricoles

- Siège d'exploitation
- Vente de produits agricoles
- Transformation de produits agricoles
- Serres
- Présence de matériel
- Présence de fourage

Type d'élevage

- Aviculture
- Caprins
- Equins
- Ovins (viande)
- Apiculture
- Bovin (lait)
- Bovin (viande, engrai, génisse, été)
- Ovins (lait)
- Porc

Réglementation

- RSD
- ICPE
- Projet de construction agricole
- Limites communales
- Bâti
- RPG 2012
- Limites parcellaires
- Remarques: Informations à préciser

0 250 500 m

Planche Globale

Département du Tarn

Commune de Cambounet-sur-le-Sor

PLUi de Sor et Agout

Diagnostic agricole

N

CITADIA

Sources : ©IGN BD TOPO® 2013, RPG 2012

Citadia Conseil
1029 Bd Blaise Doumerc
82000 MONTAUBAN

Tel : 05.63.92.11.41
Fax : 05.63.93.25.47
Mail : sud-ouest@citadia.com

Maître d'ouvrage: Communauté de Communes Sor et Agout
Sources: BD TOPO® : Institut National de l'Information Géographique et forestière©
Réalisation: Citadia Conseil le 19/10/2016

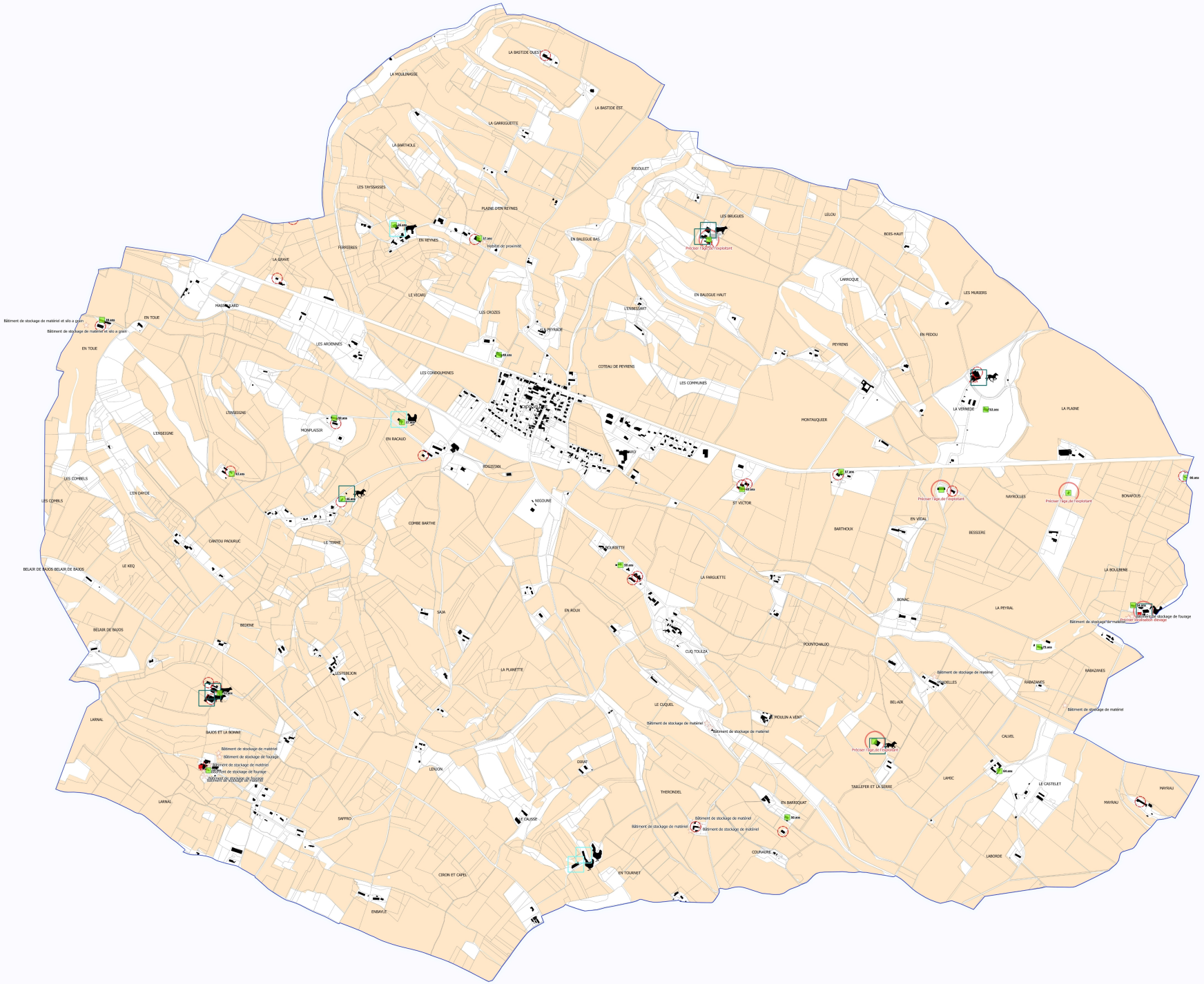

Bâtiments agricoles

- Siège d'exploitation
- Vente de produits agricoles
- Transformation de produits agricoles
- Serres
- Présence de matériel
- Présence de fourage

Type d'élevage

- Aviculture
- Caprins
- Equins
- Ovins (viande)
- Apiculture
- Bovin (lait)
- Bovin (viande, engrai, génisse, été)
- Ovins (lait)
- Porc

Réglementation

- RSD
- ICPE
- Projet de construction agricole
- Limites communales
- Bâti
- RPG 2012
- Limites parcellaires
- Remarques: Informations à préciser

0 250 500 m

Planche Globale

Département du Tarn

Commune de Cuq-Toulza

PLUi de Sor et Agout

Diagnostic agricole

N

CITADIA

Sources : ©IGN BD TOPO® 2013, RPG 2012

Citadia Conseil
1029 Bd Blaise Doumerc
82000 MONTAUBAN

Tel : 05.63.92.11.41
Fax : 05.63.93.25.47
Mail : sud-ouest@citadia.com

Maître d'ouvrage: Communauté de Communes Sor et Agout
Sources: BD TOPO® : Institut National de l'Information Géographique et forestière©
Réalisation: Citadia Conseil le 19/10/2016

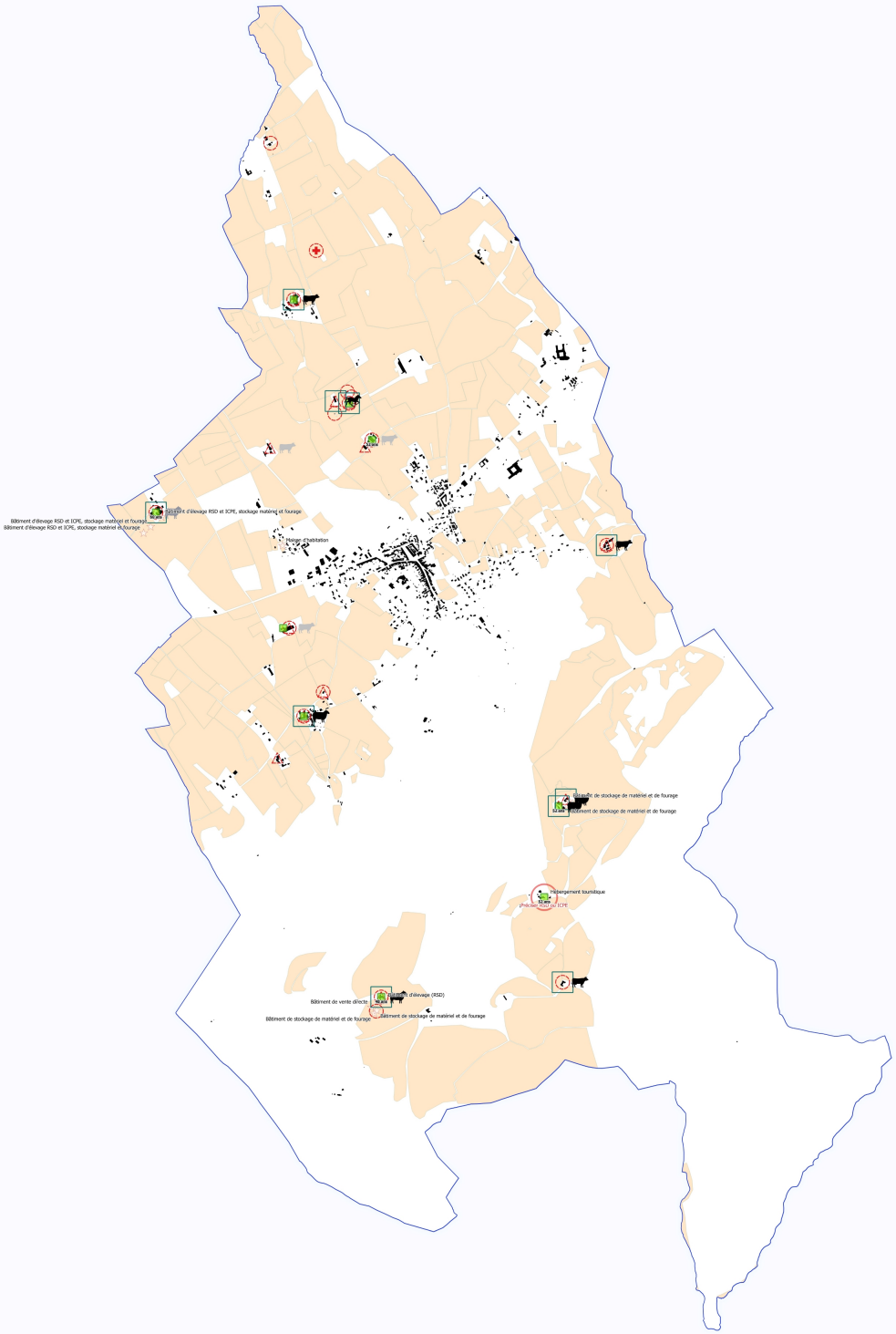

Bâtiments agricoles

- Siège d'exploitation
- Vente de produits agricoles
- Transformation de produits agricoles
- Serres
- Présence de matériel
- Présence de fourrage

Type d'élevage

- Aviculture
- Caprins
- Equins
- Ovins (viande)
- Apiculture
- Bovin (lait)
- Bovin (viande, engrai, génisse, été)
- Ovins (lait)
- Porc

Réglementation

- RSD
- ICPE
- Projet de construction agricole
- Limites communales
- Bâti
- RPG 2012
- Limites parcellaires
- Remarques: Informations à préciser

0 250 500 m

Planche Globale

Département du Tarn

Commune de Dourgne

PLUi de Sor et Agout

Diagnostic agricole

N

CITADIA

Sources : ©IGN BD TOPO® 2013, RPG 2012

Citadia Conseil
1029 Bd Blaise Doumerc
82000 MONTAUBAN

Tel : 05.63.92.11.41
Fax : 05.63.93.25.47
Mail : sud-ouest@citadia.com

Maître d'ouvrage: Communauté de Communes Sor et Agout
Sources: BD TOPO® : Institut National de l'Information Géographique et forestière©
Réalisation: Citadia Conseil le 19/10/2016

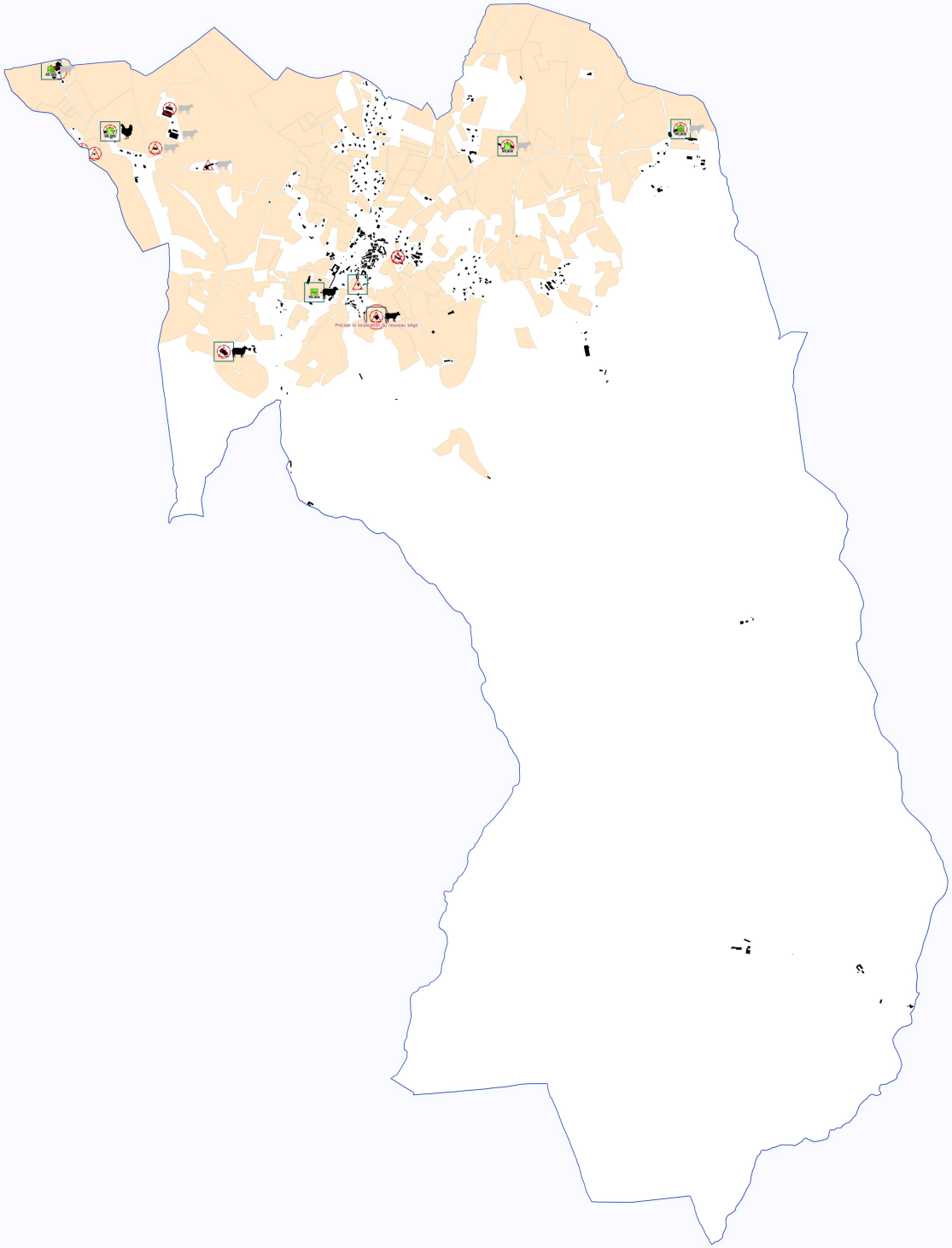

Bâtiments agricoles

- Siège d'exploitation
- Vente de produits agricoles
- Transformation de produits agricoles
- Serres
- Présence de matériel
- Présence de fourage

Type d'élevage

- Aviculture
- Caprins
- Equins
- Ovins (viande)
- Apiculture
- Bovin (lait)
- Bovin (viande, engrai, génisse, été)
- Ovins (lait)
- Porc

Réglementation

- RSD
- ICPE
- Projet de construction agricole
- Limites communales
- Bâti
- RPG 2012
- Limites parcellaires
- Remarques: Informations à préciser

0 250 500 m

Département du Tarn

Commune de Escoussens

PLUi de Sor et Agout

Diagnostic agricole

Planche Globale

N

CITADIA

Sources : ©IGN BD TOPO® 2013, RPG 2012

Citadia Conseil
1029 Bd Blaise Doumerc
82000 MONTAUBAN

Tel : 05.63.92.11.41
Fax : 05.63.93.25.47
Mail : sud-ouest@citadia.com

Maître d'ouvrage: Communauté de Communes Sor et Agout
Sources: BD TOPO® : Institut National de l'Information Géographique et forestière©
Réalisation: Citadia Conseil le 19/10/2016

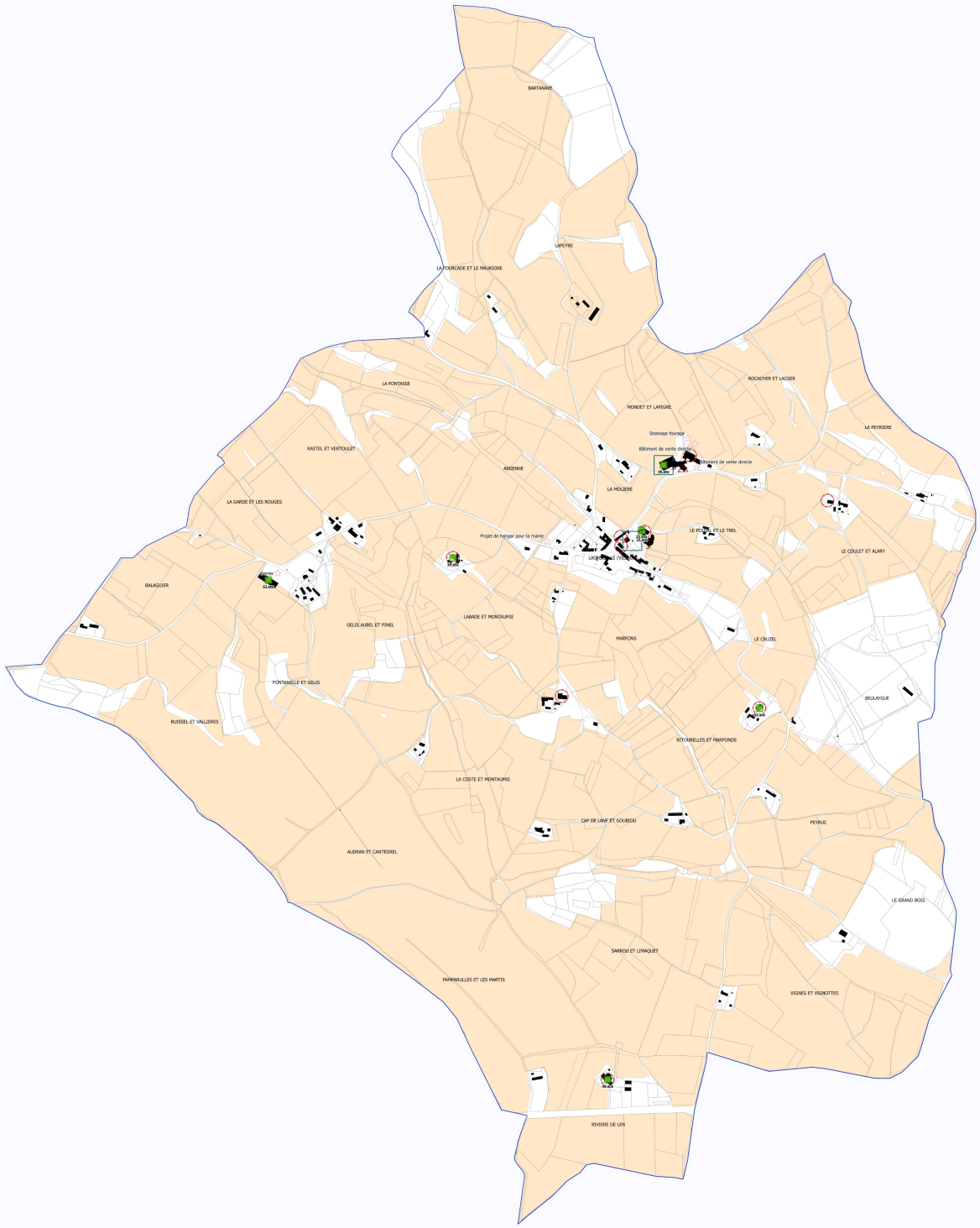

Bâtiments agricoles

- Siège d'exploitation
- Vente de produits agricoles
- Transformation de produits agricoles
- Serres
- Présence de matériel
- Présence de fourage

Type d'élevage

- Aviculture
- Caprins
- Equins
- Ovins (viande)
- Apiculture
- Bovin (lait)
- Bovin (viande, engrai, génisse, été)
- Ovins (lait)
- Porc

Réglementation

- RSD
- ICPE
- Projet de construction agricole
- Limites communales
- Bâti
- RPG 2012
- Limites parcellaires
- Remarques: Informations à préciser

0 250 500 m

Planche Globale

Département du Tarn

Commune de Lacroisille

PLUi de Sor et Agout

Diagnostic agricole

N

CITADIA

Sources : ©IGN BD TOPO® 2013, RPG 2012

Citadia Conseil
1029 Bd Blaise Doumerc
82000 MONTAUBAN

Tel : 05.63.92.11.41
Fax : 05.63.93.25.47
Mail : sud-ouest@citadia.com

Maître d'ouvrage: Communauté de Communes Sor et Agout
Sources: BD TOPO® : Institut National de l'Information Géographique et forestière©
Réalisation: Citadia Conseil le 19/10/2016

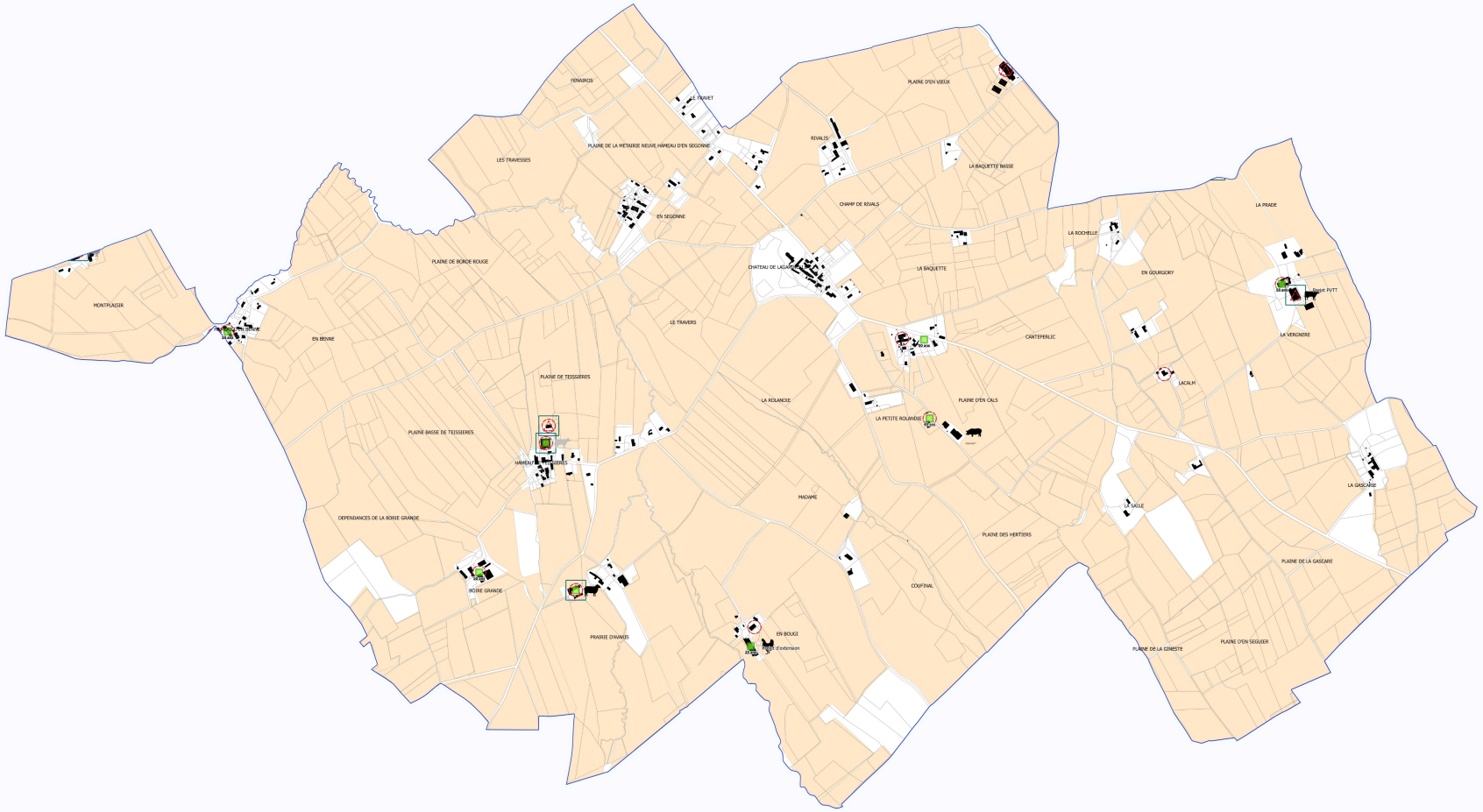

Bâtiments agricoles

- Siège d'exploitation
- Vente de produits agricoles
- Transformation de produits agricoles
- Serres
- Présence de matériel
- Présence de fourage

Type d'élevage

- Aviculture
- Caprins
- Equins
- Ovins (viande)
- Apiculture
- Bovin (lait)
- Bovin (viande, engrai, génisse, été)
- Ovins (lait)
- Porc

Réglementation

- RSD
- ICPE
- Projet de construction agricole
- Limites communales
- Bâti
- RPG 2012
- Limites parcellaires
- Remarques: Informations à préciser

0 250 500 m

Planche Globale

Département du Tarn

Commune de Lagardiolle

PLUi de Sor et Agout

Diagnostic agricole

N

CITADIA

Sources : ©IGN BD TOPO® 2013, RPG 2012

Citadia Conseil
1029 Bd Blaise Doumerc
82000 MONTAUBAN

Tel : 05.63.92.11.41
Fax : 05.63.93.25.47
Mail : sud-ouest@citadia.com

Maître d'ouvrage: Communauté de Communes Sor et Agout
Sources: BD TOPO® : Institut National de l'Information Géographique et forestière©
Réalisation: Citadia Conseil le 19/10/2016

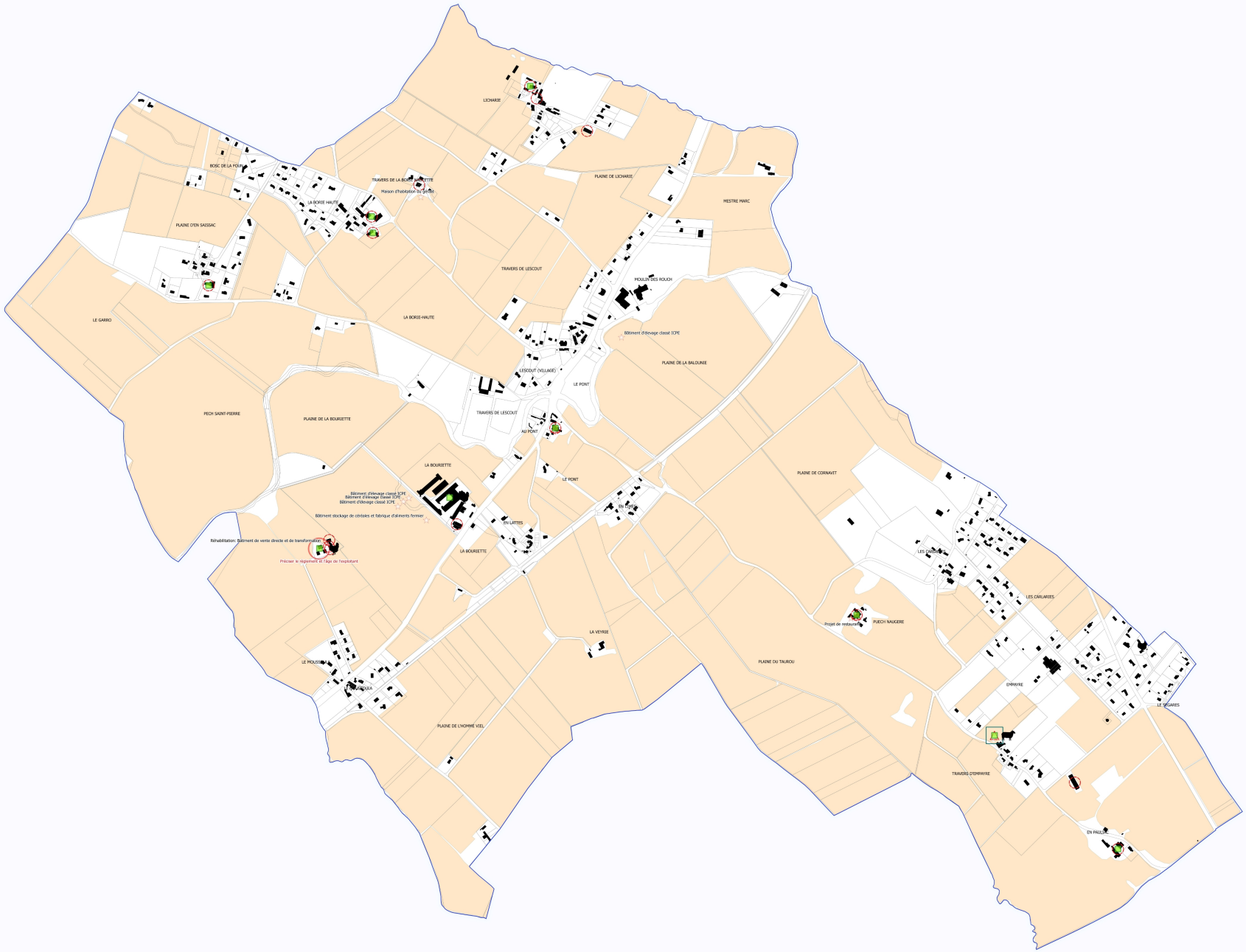

Bâtiments agricoles

- Siège d'exploitation
- Vente de produits agricoles
- Transformation de produits agricoles
- Serres
- Présence de matériel
- Présence de fourage

Type d'élevage

- Aviculture
- Caprins
- Equins
- Ovins (viande)
- Apiculture
- Bovin (lait)
- Bovin (viande, engrai, génisse, été)
- Ovins (lait)
- Porc

Réglementation

- RSD
- ICPE
- Projet de construction agricole
- Limites communales
- Bâti
- RPG 2012
- Limites parcellaires
- Remarques: Informations à préciser

0 250 500 m

Planche Globale

Département du Tarn

Commune de Lescout

PLUi de Sor et Agout

Diagnostic agricole

N

CITADIA

Sources : ©IGN BD TOPO® 2013, RPG 2012

Citadia Conseil
1029 Bd Blaise Doumerc
82000 MONTAUBAN

Tel : 05.63.92.11.41
Fax : 05.63.93.25.47
Mail : sud-ouest@citadia.com

Maître d'ouvrage: Communauté de Communes Sor et Agout
Sources: BD TOPO® : Institut National de l'Information Géographique et forestière©
Réalisation: Citadia Conseil le 19/10/2016

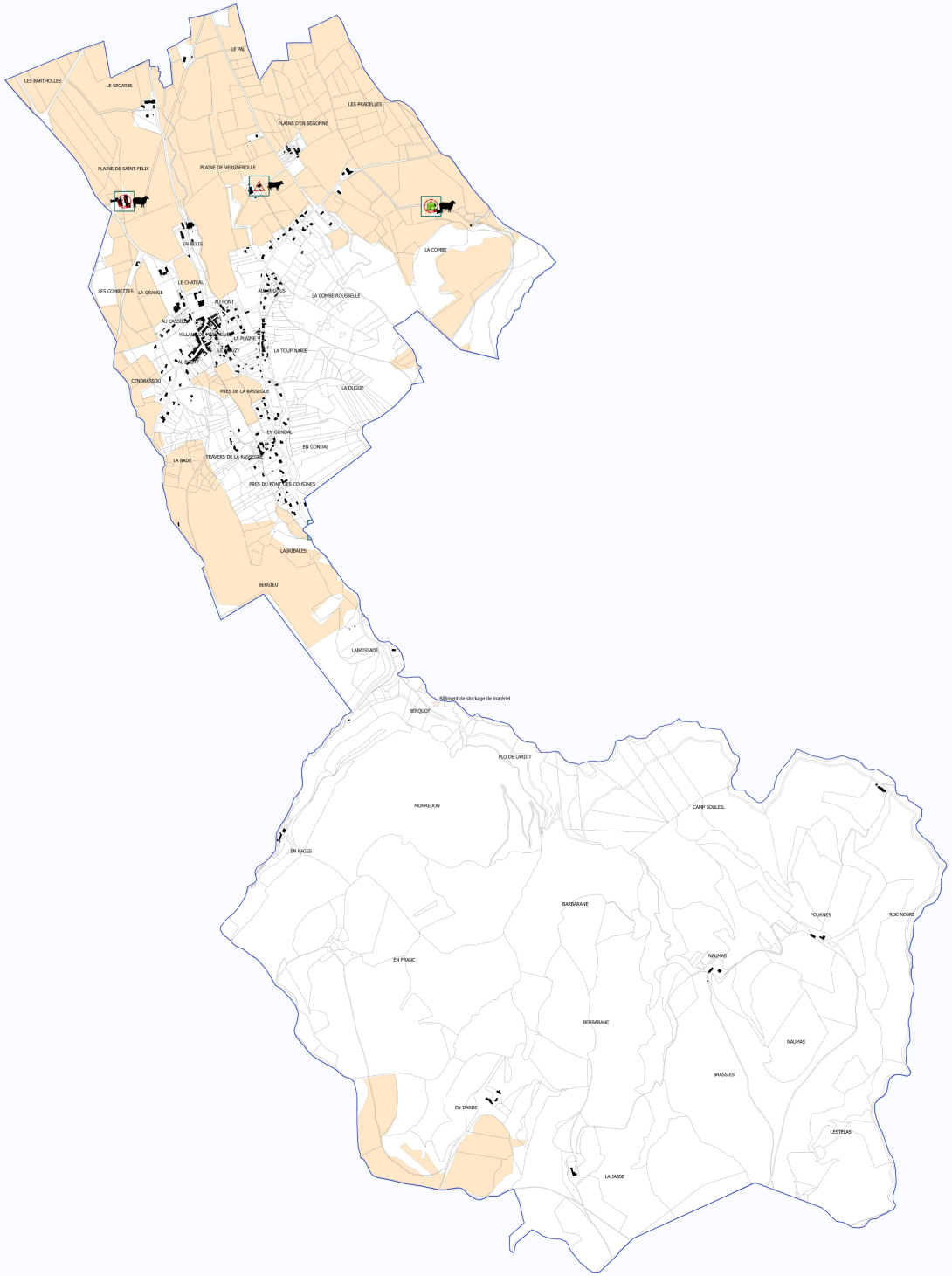

Bâtiments agricoles

- Siège d'exploitation
- Vente de produits agricoles
- Transformation de produits agricoles
- Serres
- Présence de matériel
- Présence de fourage

Type d'élevage

- Aviculture
- Caprins
- Equins
- Ovins (viande)
- Apiculture
- Bovin (lait)
- Bovin (viande, engrai, génisse, été)
- Ovins (lait)
- Porc

Réglementation

- RSD
- ICPE
- Projet de construction agricole
- Limites communales
- Bâti
- RPG 2012
- Limites parcellaires
- Remarques: Informations à préciser

0 250 500 m

Planche Globale

Département du Tarn

Commune de Massaguel

PLUi de Sor et Agout

Diagnostic agricole

N

CITADIA

Sources : ©IGN BD TOPO® 2013, RPG 2012

Citadia Conseil
1029 Bd Blaise Doumerc
82000 MONTAUBAN

Tel : 05.63.92.11.41
Fax : 05.63.93.25.47
Mail : sud-ouest@citadia.com

Maître d'ouvrage: Communauté de Communes Sor et Agout
Sources: BD TOPO® : Institut National de l'Information Géographique et forestière©
Réalisation: Citadia Conseil le 19/10/2016

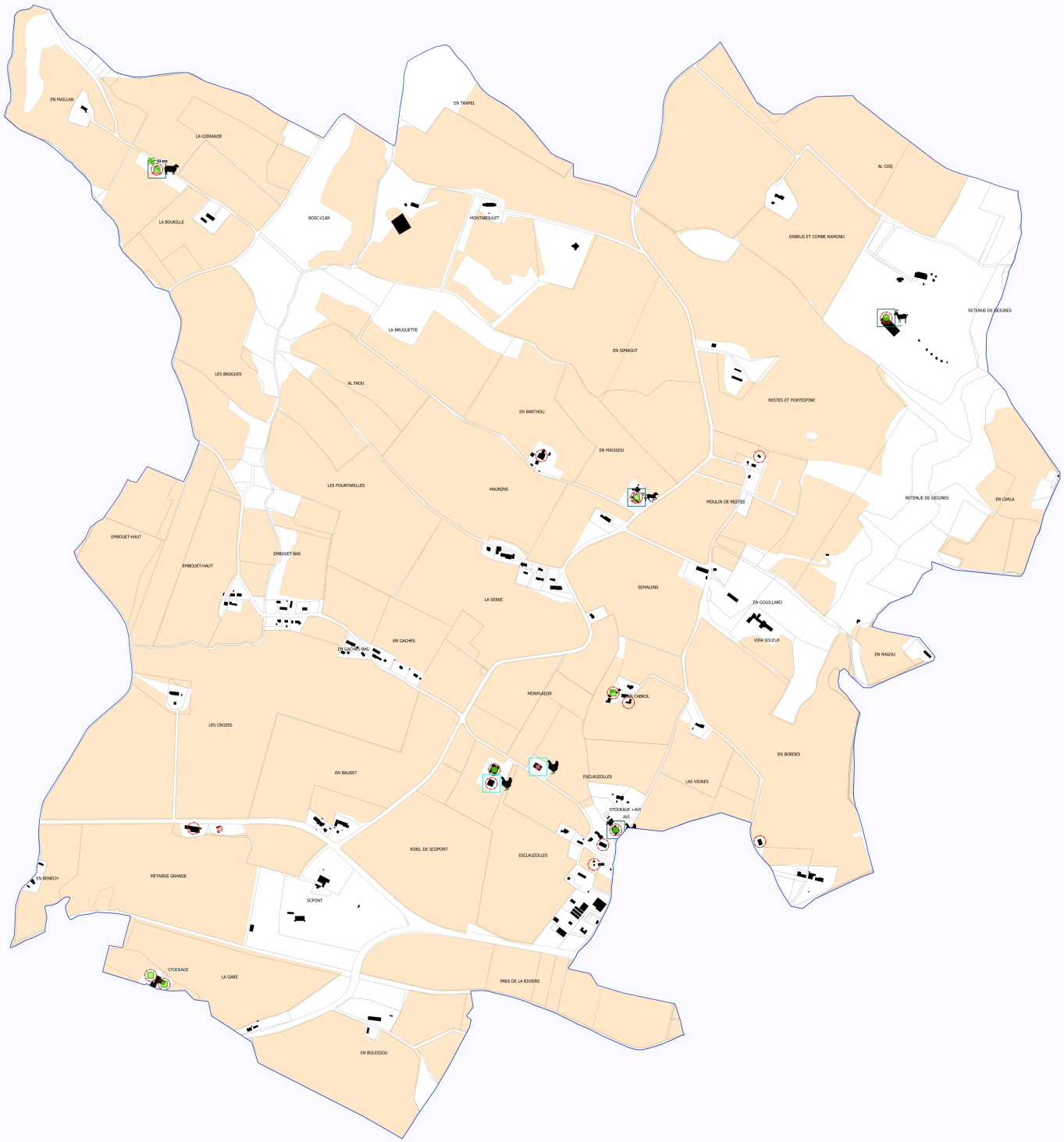

Bâtiments agricoles

- Siège d'exploitation
- Vente de produits agricoles
- Transformation de produits agricoles
- Serres
- Présence de matériel
- Présence de fourage

Type d'élevage

- Aviculture
- Caprins
- Equins
- Ovins (viande)
- Apiculture
- Bovin (lait)
- Bovin (viande, engrai, génisse, été)
- Ovins (lait)
- Porc

Réglementation

- RSD
- ICPE
- Projet de construction agricole
- Limites communales
- Bâti
- RPG 2012
- Limites parcellaires
- Remarques: Informations à préciser

0 250 500 m

Planche Globale

Département du Tarn

Commune de Maurens-Scopont

PLUi de Sor et Agout

Diagnostic agricole

N

CITADIA

Sources : ©IGN BD TOPO® 2013, RPG 2012

Citadia Conseil
1029 Bd Blaise Doumerc
82000 MONTAUBAN

Tel : 05.63.92.11.41
Fax : 05.63.93.25.47
Mail : sud-ouest@citadia.com

Maître d'ouvrage: Communauté de Communes Sor et Agout
Sources: BD TOPO® : Institut National de l'Information Géographique et forestière©
Réalisation: Citadia Conseil le 19/10/2016

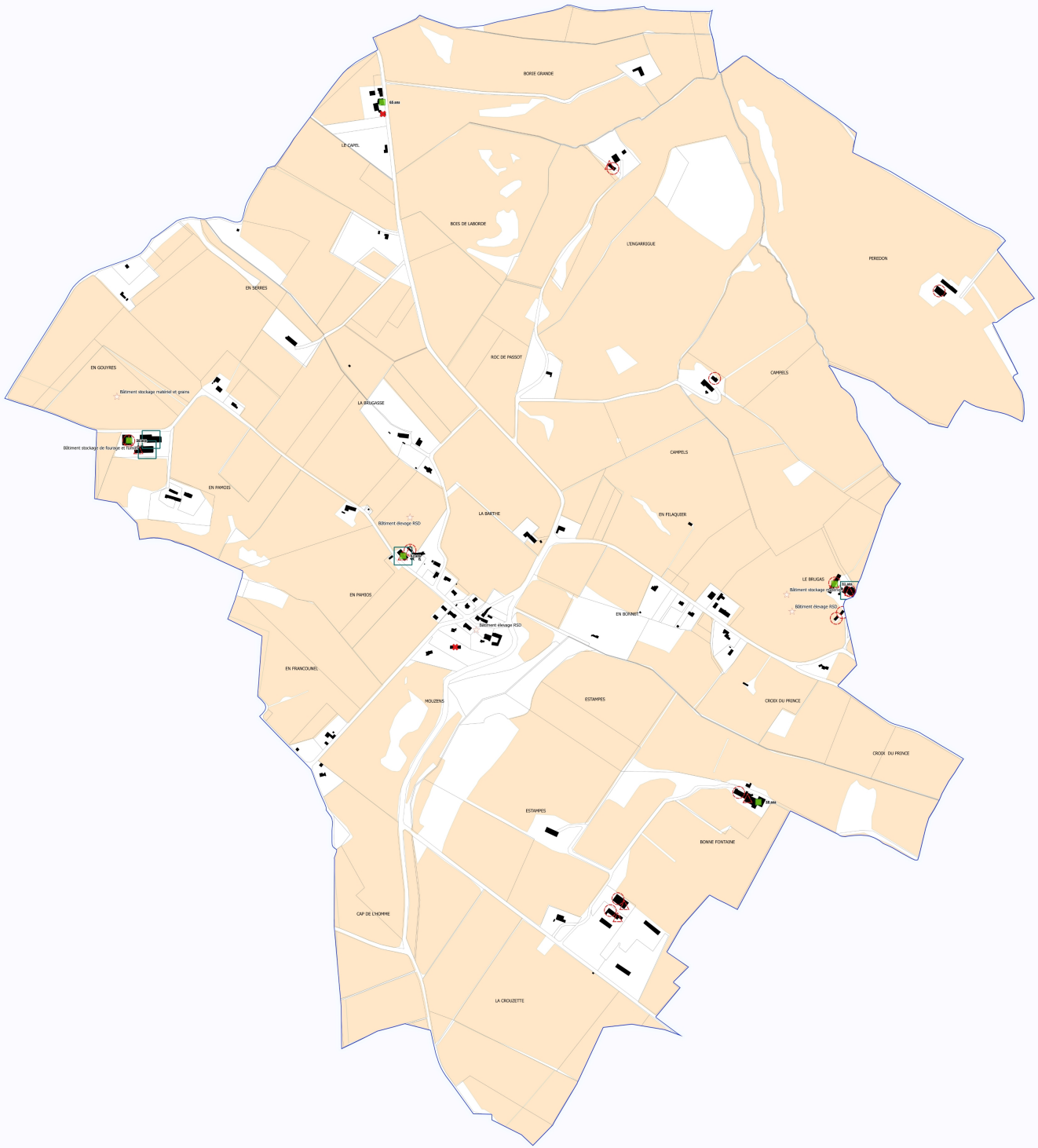

Bâtiments agricoles

- Siège d'exploitation
- Vente de produits agricoles
- Transformation de produits agricoles
- Serres
- Présence de matériel
- Présence de fourage

Type d'élevage

- Aviculture
- Caprins
- Equins
- Ovins (viande)
- Apiculture
- Bovin (lait)
- Bovin (viande, engrai, génisse, été)
- Ovins (lait)
- Porc

Réglementation

- RSD
- ICPE
- Projet de construction agricole
- Limites communales
- Bâti
- RPG 2012
- Limites parcellaires
- Remarques: Informations à préciser

0 250 500 m

Planche Globale

Département du Tarn

Commune de Mouzens

PLUi de Sor et Agout

Diagnostic agricole

N

CITADIA

Sources : ©IGN BD TOPO® 2013, RPG 2012

Citadia Conseil
1029 Bd Blaise Doumerc
82000 MONTAUBAN

Tel : 05.63.92.11.41
Fax : 05.63.93.25.47
Mail : sud-ouest@citadia.com

Maître d'ouvrage: Communauté de Communes Sor et Agout
Sources: BD TOPO® : Institut National de l'Information Géographique et forestière©
Réalisation: Citadia Conseil le 19/10/2016

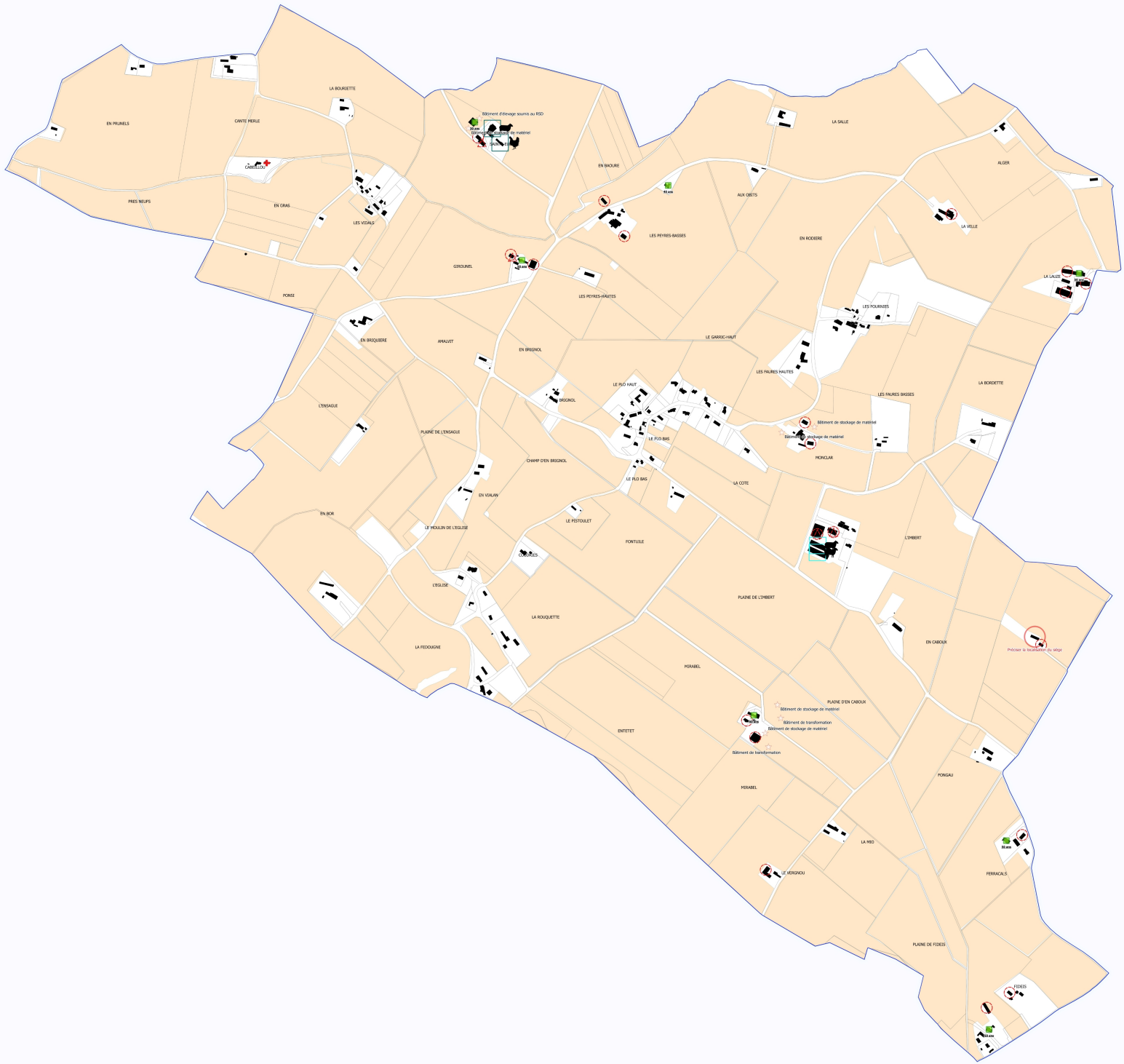

Bâtiments agricoles

- Siège d'exploitation
- Vente de produits agricoles
- Transformation de produits agricoles
- Serres
- Présence de matériel
- Présence de fourage

Type d'élevage

- Aviculture
- Caprins
- Equins
- Ovins (viande)
- Apiculture
- Bovin (lait)
- Bovin (viande, engrai, génisse, été)
- Ovins (lait)
- Porc

Réglementation

- RSD
- ICPE
- Projet de construction agricole
- Limites communales
- Bâti
- RPG 2012
- Limites parcellaires
- Remarques: Informations à préciser

0 250 500 m

Planche Globale

Département du Tarn

Commune de Pechaudier

PLUi de Sor et Agout

Diagnostic agricole

N

CITADIA

Sources : ©IGN BD TOPO® 2013, RPG 2012

Citadia Conseil
1029 Bd Blaise Doumerc
82000 MONTAUBAN

Tel : 05.63.92.11.41
Fax : 05.63.93.25.47
Mail : sud-ouest@citadia.com

Maître d'ouvrage: Communauté de Communes Sor et Agout
Sources: BD TOPO® : Institut National de l'Information Géographique et forestière©
Réalisation: Citadia Conseil le 19/10/2016

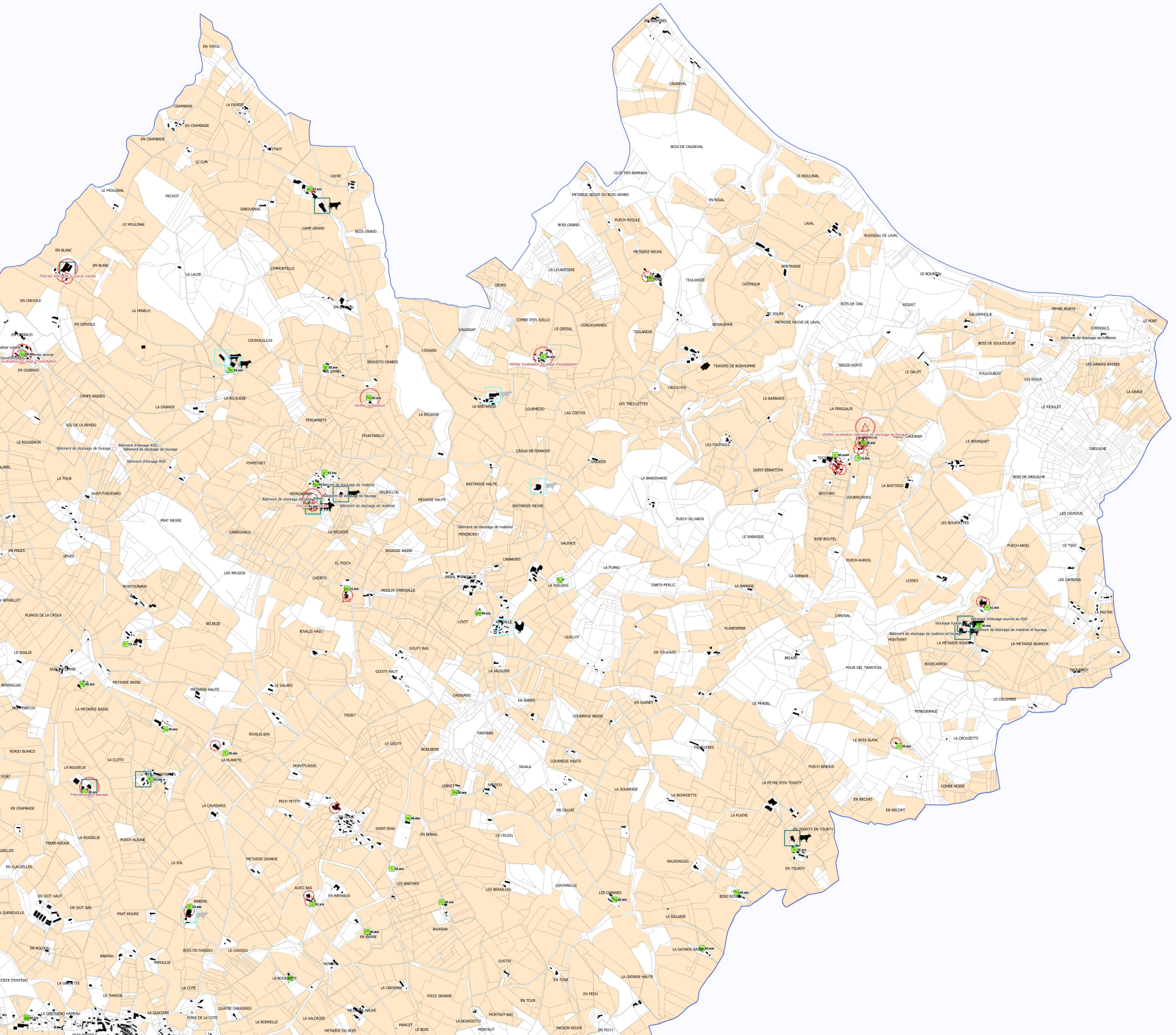

Bâtiments agricoles

- Siège d'exploitation
- Vente de produits agricoles
- Transformation de produits agricoles
- Serres
- Présence de matériel
- Présence de fourage

Type d'élevage

- Aviculture
- Caprins
- Equins
- Ovins (viande)
- Apiculture
- Bovin (lait)
- Bovin (viande, engrai, génisse, été)
- Ovins (lait)
- Porc

Réglementation

- RSD
- ICPE
- Projet de construction agricole
- Limites communales
- Bâti
- RPG 2012
- Limites parcellaires
- Remarques: Informations à préciser

0 250 500 m

Planche Nord-est

Département du Tarn

Commune de Puylaurens

PLUi de Sor et Agout

Diagnostic agricole

N

CITADIA

Sources : ©IGN BD TOPO® 2013, RPG 2012

Citadia Conseil
1029 Bd Blaise Doumerc
82000 MONTAUBAN

Tel : 05.63.92.11.41
Fax : 05.63.93.25.47
Mail : sud-ouest@citadia.com

Maître d'ouvrage: Communauté de Communes Sor et Agout
Sources: BD TOPO® : Institut National de l'Information Géographique et forestière©
Réalisation: Citadia Conseil le 19/10/2016

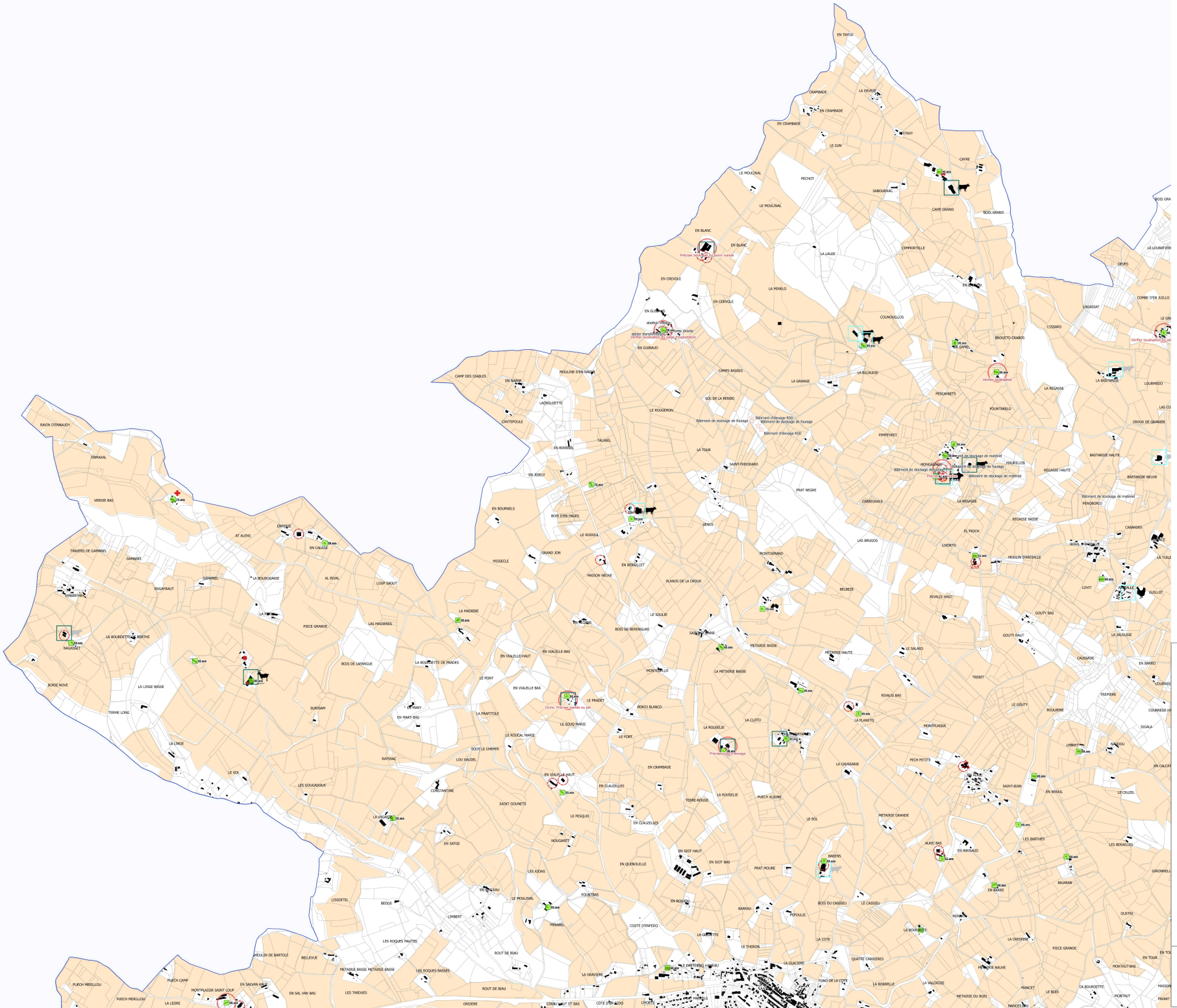

Bâtiments agricoles

- Siège d'exploitation
- Vente de produits agricoles
- Transformation de produits agricoles
- Serres
- Présence de matériel
- Présence de fourage

Type d'élevage

- Aviculture
- Caprins
- Equins
- Ovins (viande)
- Apiculture
- Bovin (lait)
- Bovin (viande, engrai, génisse, été)
- Ovins (lait)
- Porc

Réglementation

- RSD
- ICPE
- Projet de construction agricole
- Limites communales
- Bâti
- RPG 2012
- Limites parcellaires
- Remarques: Informations à préciser

0 250 500 m

Planche Nord-ouest

Département du Tarn

Commune de Puylaurens

PLUi de Sor et Agout

Diagnostic agricole

N

CITADIA

Sources : ©IGN BD TOPO® 2013, RPG 2012

Citadia Conseil
1029 Bd Blaise Doumerc
82000 MONTAUBAN

Tel : 05.63.92.11.41
Fax : 05.63.93.25.47
Mail : sud-ouest@citadia.com

Maître d'ouvrage: Communauté de Communes Sor et Agout
Sources: BD TOPO® : Institut National de l'Information Géographique et forestière©
Réalisation: Citadia Conseil le 19/10/2016

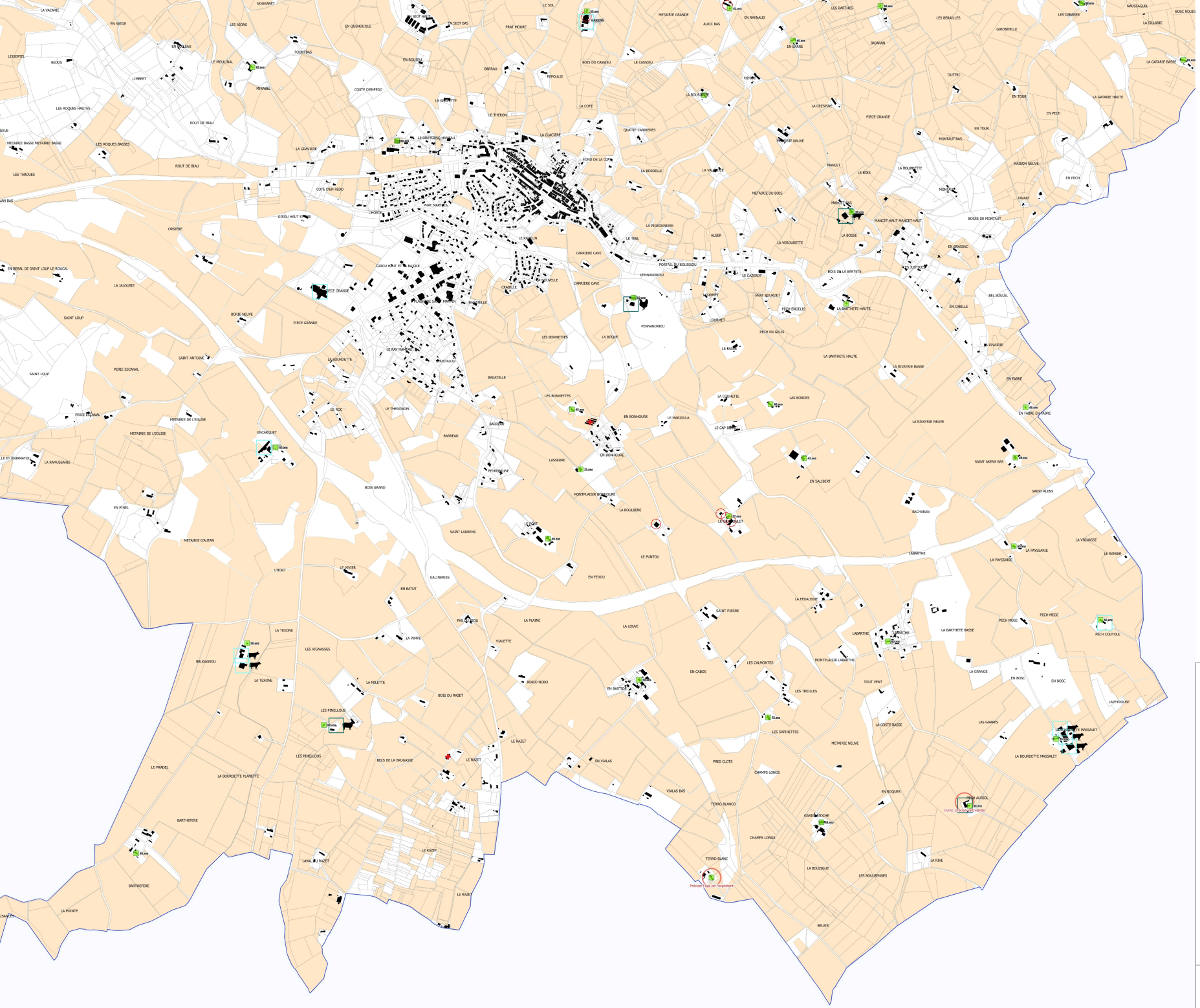

Bâtiments agricoles

- Siège d'exploitation
- Vente de produits agricoles
- Transformation de produits agricoles
- Serres
- Présence de matériel
- Présence de fourage

Type d'élevage

- Aviculture
- Caprins
- Equins
- Ovins (viande)
- Apiculture
- Bovin (lait)
- Bovin (viande, engrai, génisse, été)
- Ovins (lait)
- Porc

Réglementation

- RSD
- ICPE
- Projet de construction agricole
- Limites communales
- Bâti
- RPG 2012
- Limites parcellaires
- Remarques: Informations à préciser

0 250 500 m

Département du Tarn

Commune de Puylaurens

PLUi de Sor et Agout

Diagnostic agricole

Planche Sud-est

N

CITADIA

Sources : ©IGN BD TOPO® 2013, RPG 2012

Citadia Conseil
1029 Bd Blaise Doumerc
82000 MONTAUBAN

Tel : 05.63.92.11.41
Fax : 05.63.93.25.47
Mail : sud-ouest@citadia.com

Maître d'ouvrage: Communauté de Communes Sor et Agout
Sources: BD TOPO® : Institut National de l'Information Géographique et forestière©
Réalisation: Citadia Conseil le 19/10/2016

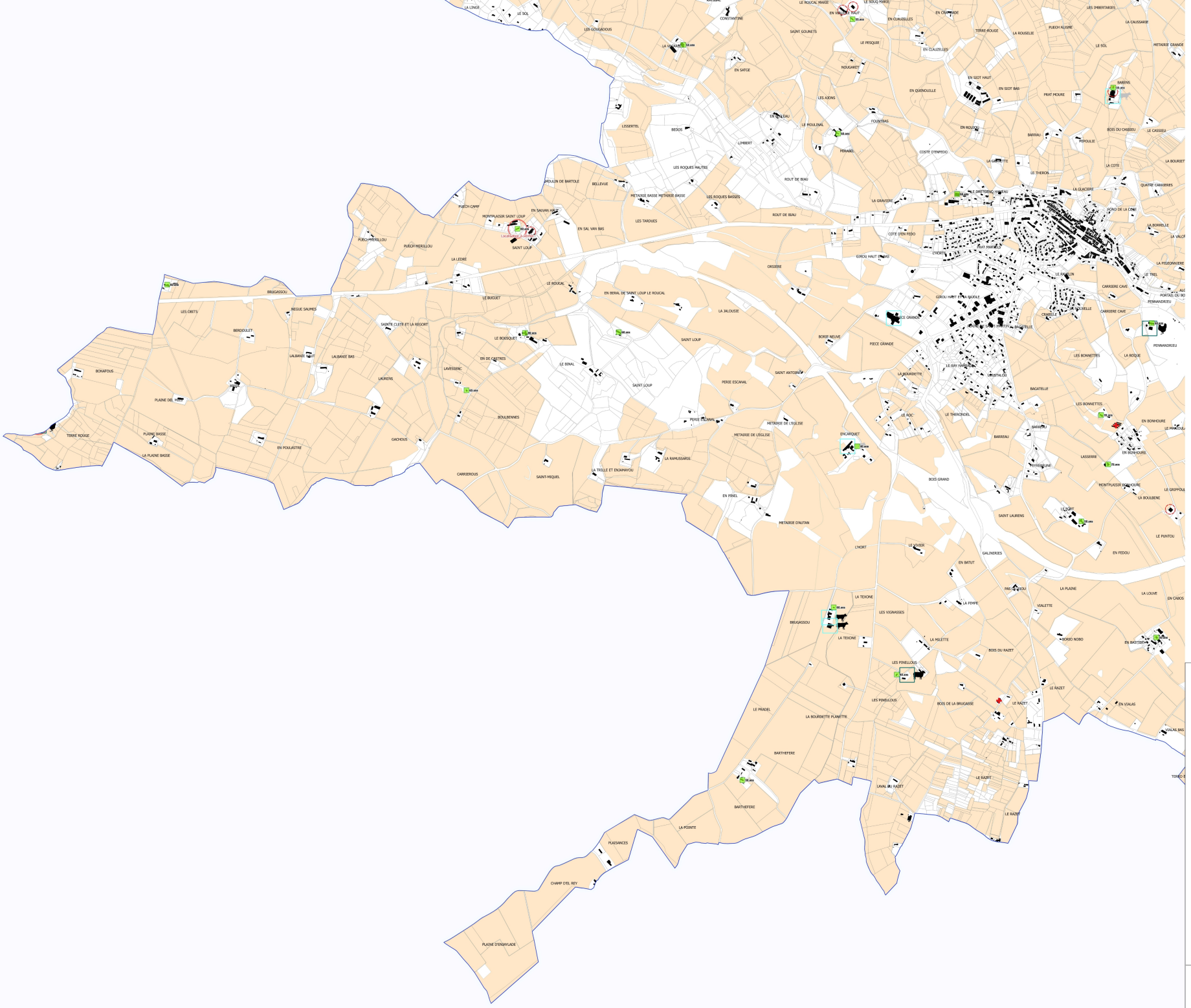

Bâtiments agricoles

- Siège d'exploitation
- Vente de produits agricoles
- Transformation de produits agricoles
- Serres
- Présence de matériel
- Présence de fourage

Type d'élevage

- Aviculture
- Caprins
- Equins
- Ovins (viande)
- Apiculture
- Bovin (lait)
- Bovin (viande, engrai, génisse, été)
- Ovins (lait)
- Porc

Réglementation

- RSD
- ICPE
- Projet de construction agricole
- Limites communales
- Bâti
- RPG 2012
- Limites parcellaires
- Remarques: Informations à préciser

0 250 500 m

Planche Sud-ouest

Département du Tarn

Commune de Puylaurens

PLUi de Sor et Agout

Diagnostic agricole

N

CITADIA

Sources : ©IGN BD TOPO® 2013, RPG 2012

Citadia Conseil
1029 Bd Blaise Doumerc
82000 MONTAUBAN

Tel : 05.63.92.11.41
Fax : 05.63.93.25.47
Mail : sud-ouest@citadia.com

Maître d'ouvrage: Communauté de Communes Sor et Agout
Sources: BD TOPO® : Institut National de l'Information Géographique et forestière©
Réalisation: Citadia Conseil le 19/10/2016

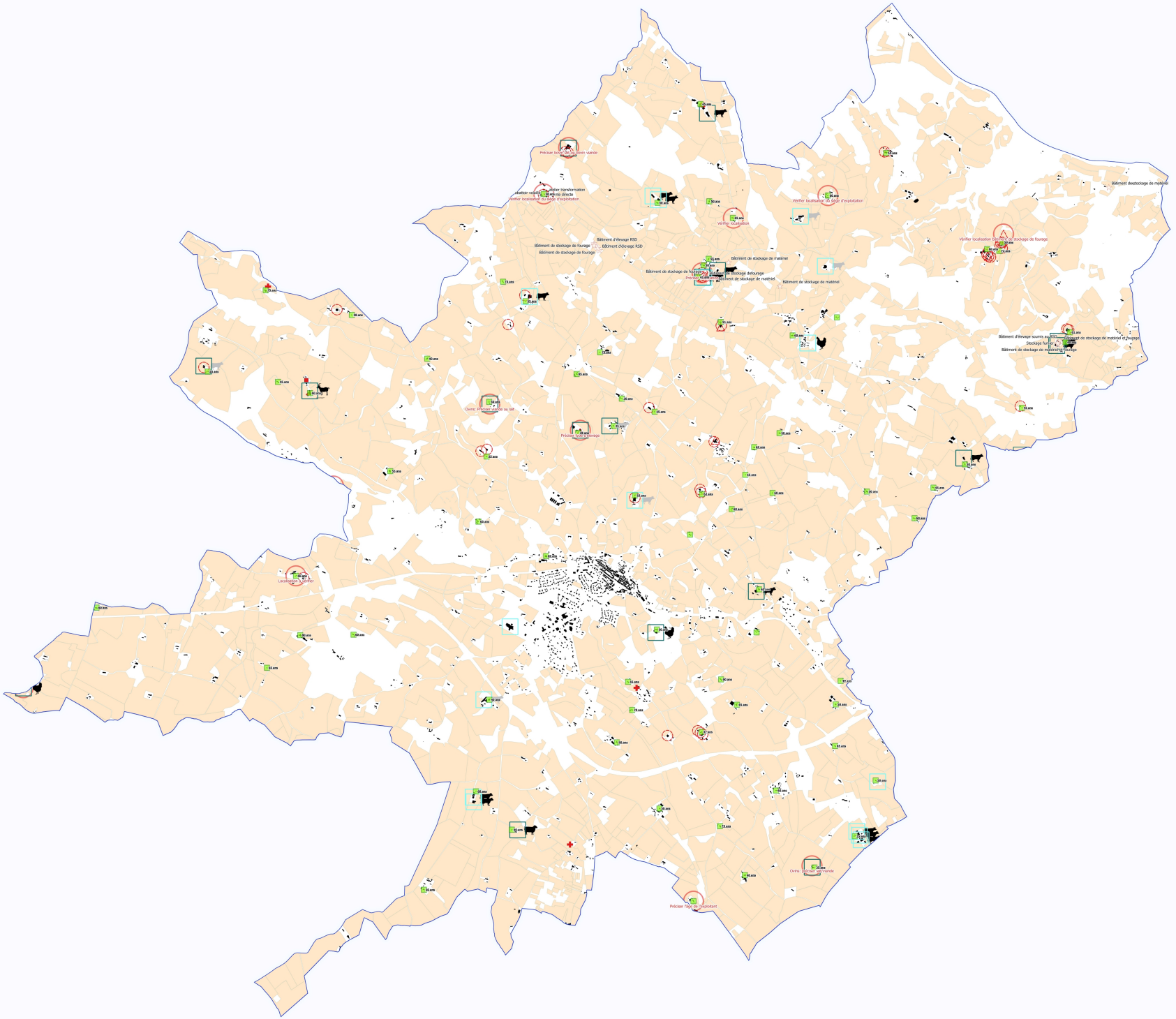

Bâtiments agricoles

- Siège d'exploitation
- Vente de produits agricoles
- Transformation de produits agricoles
- Serres
- Présence de matériel
- Présence de fourage

Type d'élevage

- Aviculture
- Caprins
- Equins
- Ovins (viande)
- Apiculture
- Bovin (lait)
- Bovin (viande, engrai, génisse, été)
- Ovins (lait)
- Porc

Réglementation

- RSD
- ICPE
- Projet de construction agricole
- Limites communales
- Bâti
- RPG 2012
- Limites parcellaires
- Remarques: Informations à préciser

0 250 500 m

Planche Globale

Département du Tarn

Commune de Puylaurens

PLUi de Sor et Agout

Diagnostic agricole

N

CITADIA

Sources : ©IGN BD TOPO® 2013, RPG 2012

Citadia Conseil
1029 Bd Blaise Doumerc
82000 MONTAUBAN

Tel : 05.63.92.11.41
Fax : 05.63.93.25.47
Mail : sud-ouest@citadia.com

Maître d'ouvrage: Communauté de Communes Sor et Agout
Sources: BD TOPO® : Institut National de l'Information Géographique et forestière©
Réalisation: Citadia Conseil le 19/10/2016

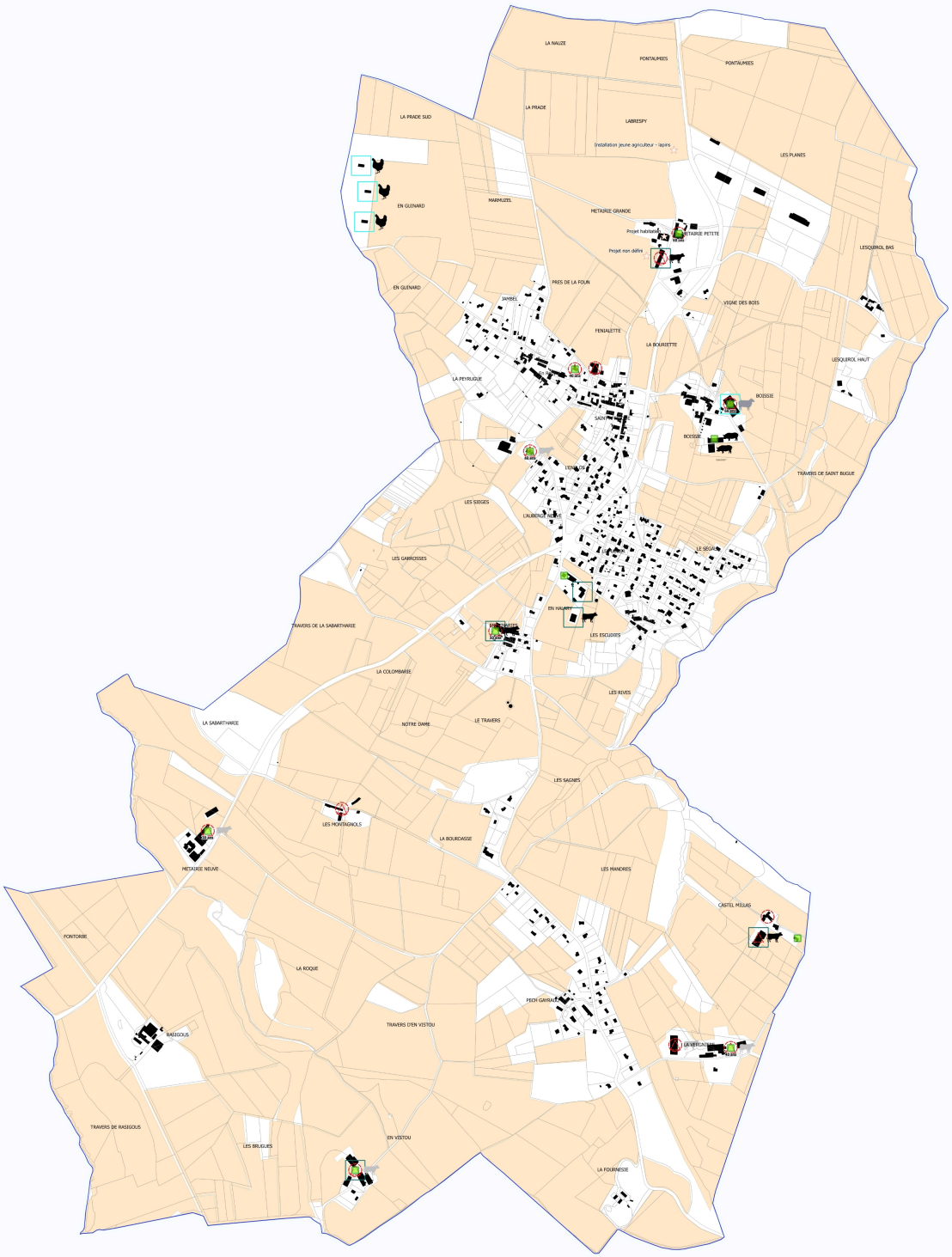

Bâtiments agricoles

- Siège d'exploitation
- Vente de produits agricoles
- Transformation de produits agricoles
- Serres
- Présence de matériel
- Présence de fourage

Type d'élevage

- Aviculture
- Caprins
- Equins
- Ovins (viande)
- Apiculture
- Bovin (lait)
- Bovin (viande, engrai, génisse, été)
- Ovins (lait)
- Porc

Réglementation

- RSD
- ICPE
- Projet de construction agricole
- Limites communales
- Bâti
- RPG 2012
- Limites parcellaires
- Remarques: Informations à préciser

0 250 500 m

Planche Globale

Département du Tarn

Commune de Saint-Affrique-les-Montagnes

PLUi de Sor et Agout

Diagnostic agricole

N

CITADIA

Sources : ©IGN BD TOPO® 2013, RPG 2012

Citadia Conseil
1029 Bd Blaise Doumerc
82000 MONTAUBAN

Tel : 05.63.92.11.41
Fax : 05.63.93.25.47
Mail : sud-ouest@citadia.com

Maître d'ouvrage: Communauté de Communes Sor et Agout
Sources: BD TOPO® : Institut National de l'Information Géographique et forestière©
Réalisation: Citadia Conseil le 19/10/2016

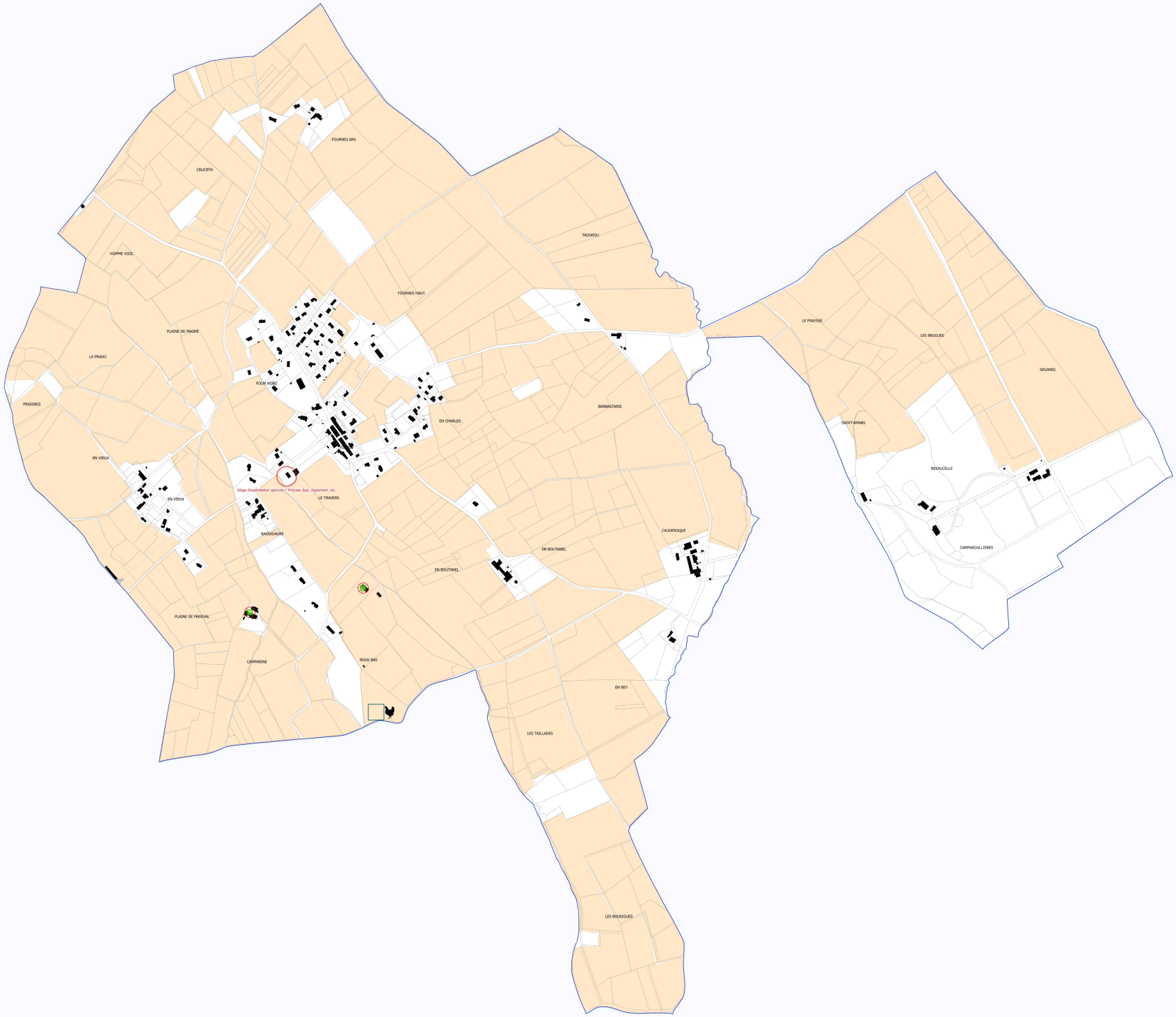

Bâtiments agricoles

- Siège d'exploitation
- Vente de produits agricoles
- Transformation de produits agricoles
- Serres
- Présence de matériel
- Présence de fourage

Type d'élevage

- Aviculture
- Caprins
- Equins
- Ovins (viande)
- Apiculture
- Bovin (lait)
- Bovin (viande, engrai, génisse, été)
- Ovins (lait)
- Porc

Réglementation

- RSD
- ICPE
- Projet de construction agricole
- Limites communales
- Bâti
- RPG 2012
- Limites parcellaires
- Remarques: Informations à préciser

0 250 500 m

Planche Globale

Département du Tarn

Commune de Saint-Avit

PLUi de Sor et Agout

Diagnostic agricole

N

CITADIA

Sources : ©IGN BD TOPO® 2013, RPG 2012

Citadia Conseil
1029 Bd Blaise Doumerc
82000 MONTAUBAN

Tel : 05.63.92.11.41
Fax : 05.63.93.25.47
Mail : sud-ouest@citadia.com

Maître d'ouvrage: Communauté de Communes Sor et Agout
Sources: BD TOPO® : Institut National de l'Information Géographique et forestière©
Réalisation: Citadia Conseil le 19/10/2016

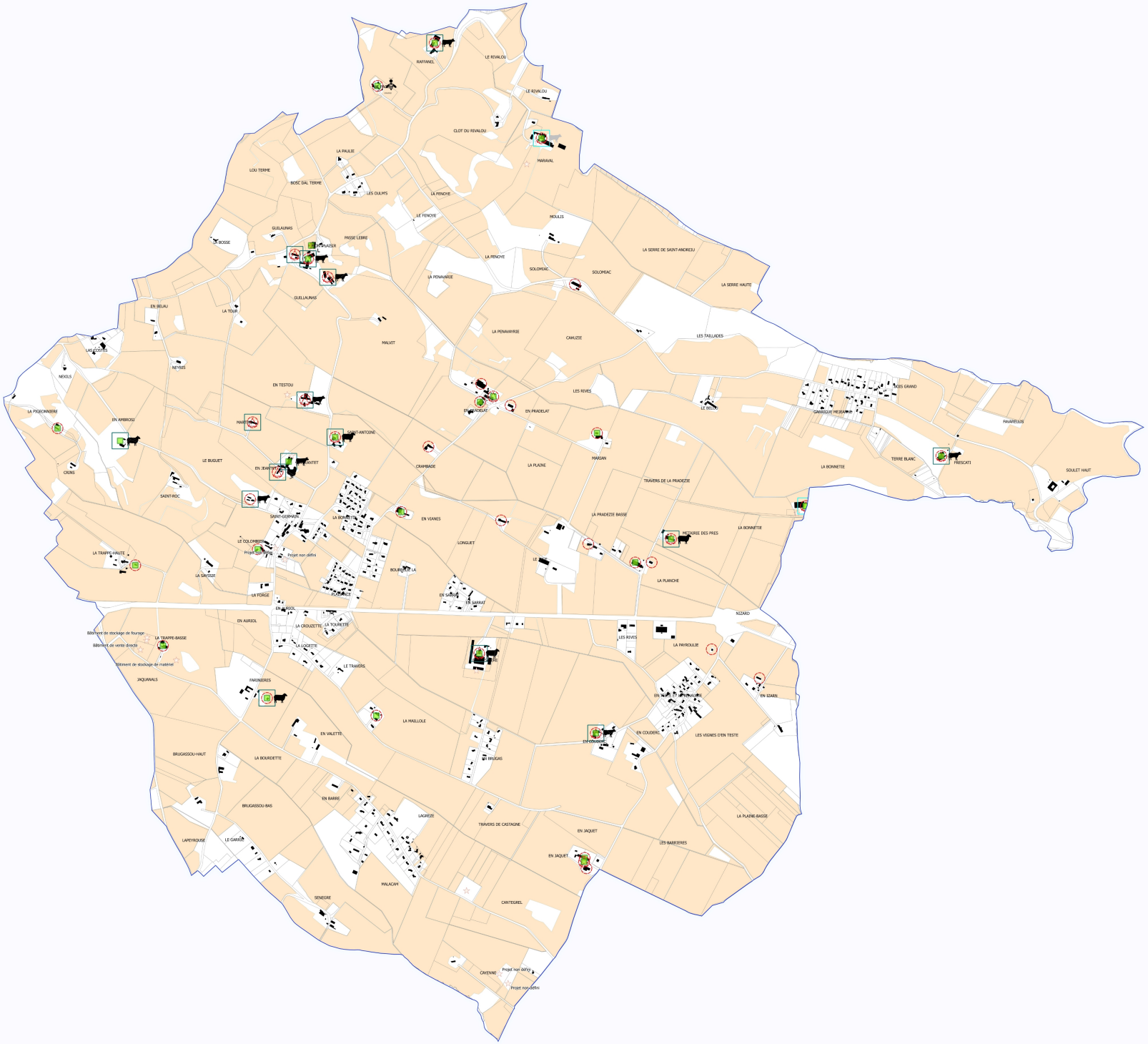

Bâtiments agricoles

- Siège d'exploitation
- Vente de produits agricoles
- Transformation de produits agricoles
- Serres
- Présence de matériel
- Présence de fourage

Type d'élevage

- Aviculture
- Caprins
- Equins
- Ovins (viande)
- Apiculture
- Bovin (lait)
- Bovin (viande, engrai, génisse, été)
- Ovins (lait)
- Porc

Réglementation

- RSD
- ICPE
- Projet de construction agricole
- Limites communales
- Bâti
- RPG 2012
- Limites parcellaires
- Remarques: Informations à préciser

0 250 500 m

Planche Globale

Département du Tarn

Commune de Saint-Germain-des-Prï¿½s

PLUi de Sor et Agout

Diagnostic agricole

N

CITADIA

Sources : ©IGN BD TOPO® 2013, RPG 2012

Citadia Conseil
1029 Bd Blaise Doumerc
82000 MONTAUBAN

Tel : 05.63.92.11.41
Fax : 05.63.93.25.47
Mail : sud-ouest@citadia.com

Maître d'ouvrage: Communauté de Communes Sor et Agout
Sources: BD TOPO® : Institut National de l'Information Géographique et forestière©
Réalisation: Citadia Conseil le 19/10/2016

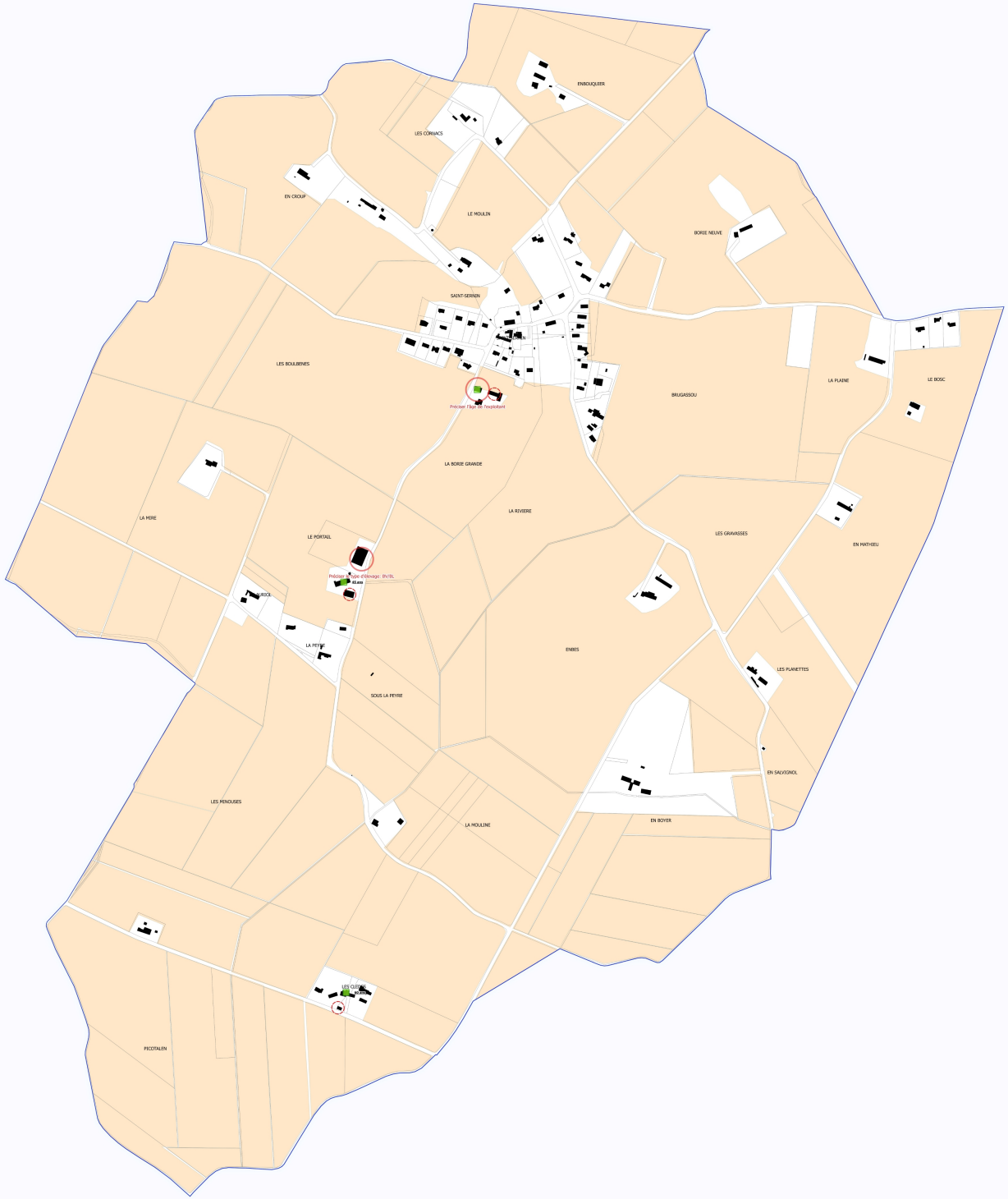

Bâtiments agricoles

- Siège d'exploitation
- Vente de produits agricoles
- Transformation de produits agricoles
- Serres
- Présence de matériel
- Présence de fourage

Type d'élevage

- Aviculture
- Caprins
- Equins
- Ovins (viande)
- Apiculture
- Bovin (lait)
- Bovin (viande, engrai, génisse, été)
- Ovins (lait)
- Porc

Réglementation

- RSD
- ICPE
- Projet de construction agricole
- Limites communales
- Bâti
- RPG 2012
- Limites parcellaires
- Remarques: Informations à préciser

0 250 500 m

Planche Globale

Département du Tarn

Commune de Saint-Sernin-les-Lavaur

PLUi de Sor et Agout

Diagnostic agricole

N

CITADIA

Sources : ©IGN BD TOPO® 2013, RPG 2012

Citadia Conseil
1029 Bd Blaise Doumerc
82000 MONTAUBAN

Tel : 05.63.92.11.41
Fax : 05.63.93.25.47
Mail : sud-ouest@citadia.com

Maître d'ouvrage: Communauté de Communes Sor et Agout
Sources: BD TOPO® : Institut National de l'Information Géographique et forestière©
Réalisation: Citadia Conseil le 19/10/2016

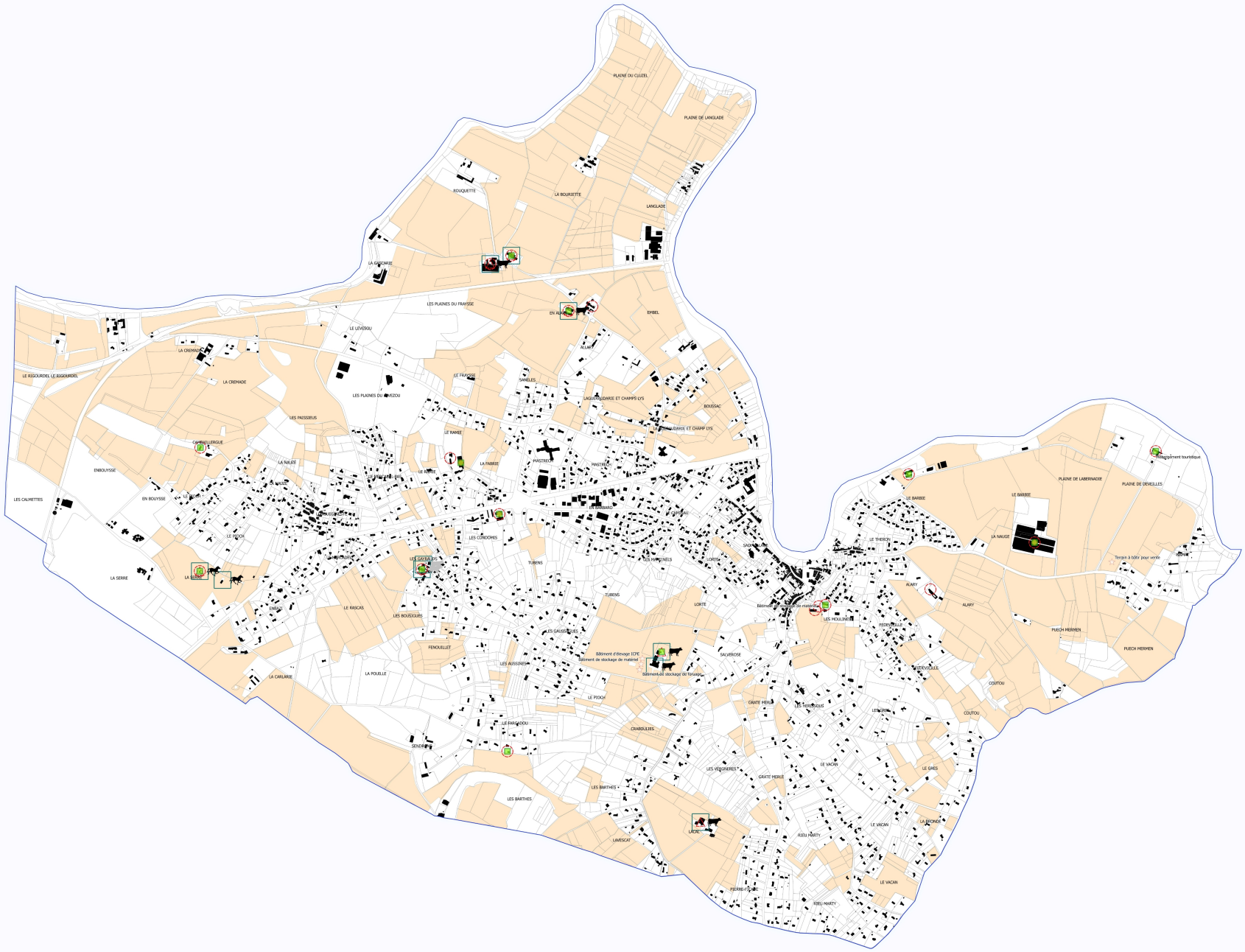

Bâtiments agricoles

- Siège d'exploitation
- Vente de produits agricoles
- Transformation de produits agricoles
- Serres
- Présence de matériel
- Présence de fourage

Type d'élevage

- Aviculture
- Caprins
- Equins
- Ovins (viande)
- Apiculture
- Bovin (lait)
- Bovin (viande, engrai, génisse, été)
- Ovins (lait)
- Porc

Réglementation

- RSD
- ICPE
- Projet de construction agricole
- Limites communales
- Bâti
- RPG 2012
- Limites parcellaires
- Remarques: Informations à préciser

0 250 500 m

Planche Globale

Département du Tarn

Commune de Saix

PLUi de Sor et Agout

Diagnostic agricole

N

CITADIA

Sources : ©IGN BD TOPO® 2013, RPG 2012

Citadia Conseil
1029 Bd Blaise Doumerc
82000 MONTAUBAN

Tel : 05.63.92.11.41
Fax : 05.63.93.25.47
Mail : sud-ouest@citadia.com

Maître d'ouvrage: Communauté de Communes Sor et Agout
Sources: BD TOPO® : Institut National de l'Information Géographique et forestière©
Réalisation: Citadia Conseil le 19/10/2016

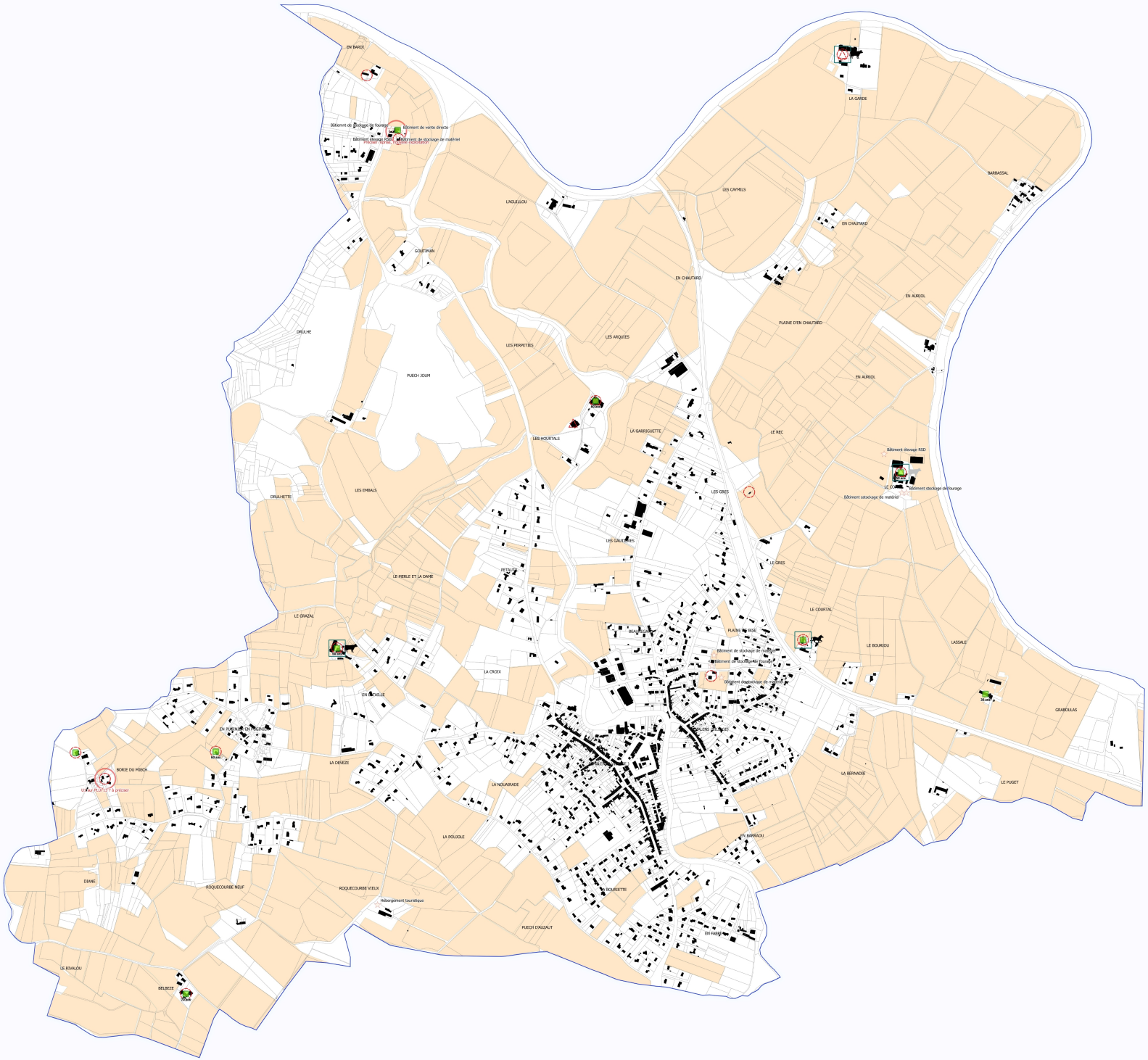

Bâtiments agricoles

- Siège d'exploitation
- Vente de produits agricoles
- Transformation de produits agricoles
- Serres
- Présence de matériel
- Présence de fourage

Type d'élevage

- Aviculture
- Caprins
- Equins
- Ovins (viande)
- Apiculture
- Bovin (lait)
- Bovin (viande, engrai, génisse, été)
- Ovins (lait)
- Porc

Réglementation

- RSD
- ICPE
- Projet de construction agricole
- Limites communales
- Bâti
- RPG 2012
- Limites parcellaires
- Remarques: Informations à préciser

0 250 500 m

Planche Globale

Département du Tarn

Commune de Semalens

PLUi de Sor et Agout

Diagnostic agricole

N

CITADIA

Sources : ©IGN BD TOPO® 2013, RPG 2012

Citadia Conseil
1029 Bd Blaise Doumerc
82000 MONTAUBAN

Tel : 05.63.92.11.41
Fax : 05.63.93.25.47
Mail : sud-ouest@citadia.com

Maître d'ouvrage: Communauté de Communes Sor et Agout
Sources: BD TOPO® : Institut National de l'Information Géographique et forestière©
Réalisation: Citadia Conseil le 19/10/2016

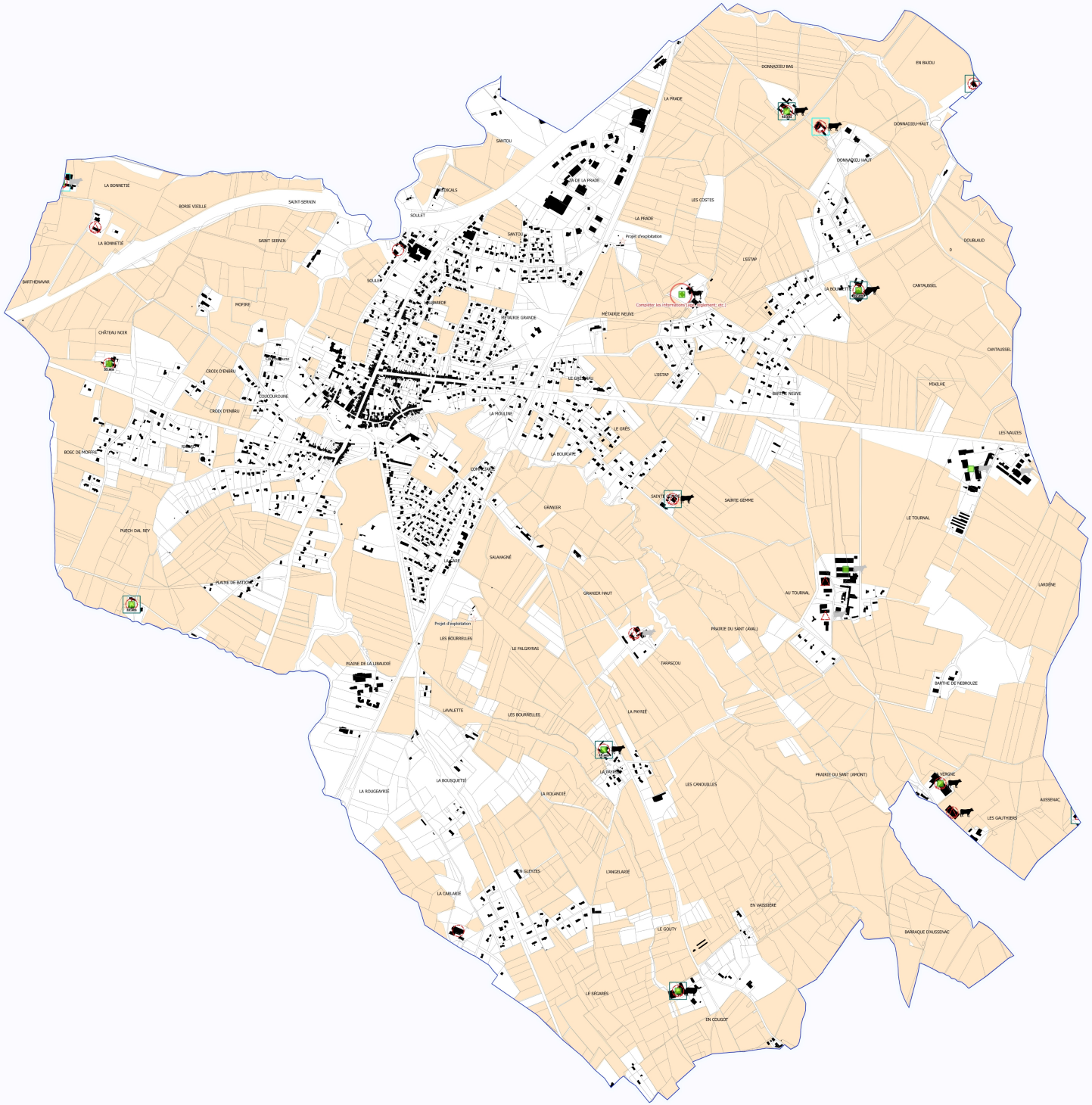

Bâtiments agricoles

- Siège d'exploitation
- Vente de produits agricoles
- Transformation de produits agricoles
- Serres
- Présence de matériel
- Présence de fourage

Type d'élevage

- Aviculture
- Caprins
- Equins
- Ovins (viande)
- Apiculture
- Bovin (lait)
- Bovin (viande, engrai, génisse, été)
- Ovins (lait)
- Porc

Réglementation

- RSD
- ICPE
- Projet de construction agricole
- Limites communales
- Bâti
- RPG 2012
- Limites parcellaires
- Remarques: Informations à préciser

0 250 500 m

Planche Globale

Département du Tarn

Commune de Soual

PLUi de Sor et Agout

Diagnostic agricole

N

Sources : ©IGN BD TOPO® 2013, RPG 2012

Citadia Conseil
1029 Bd Blaise Doumerc
82000 MONTAUBAN

Tel : 05.63.92.11.41
Fax : 05.63.93.25.47
Mail : sud-ouest@citadia.com

Maître d'ouvrage: Communauté de Communes Sor et Agout
Sources: BD TOPO® : Institut National de l'Information Géographique et forestière©
Réalisation: Citadia Conseil le 19/10/2016

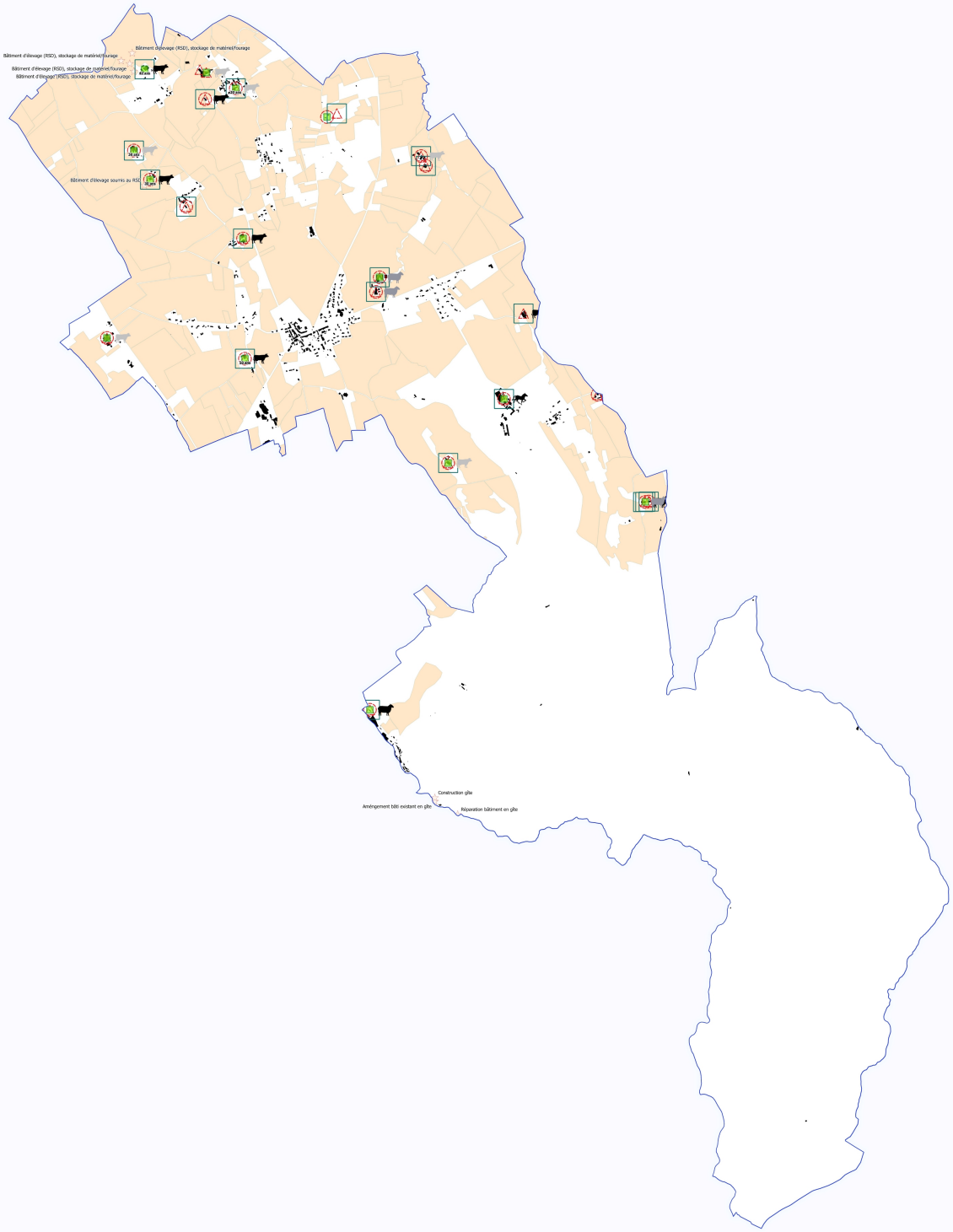

Bâtiments agricoles

- Siège d'exploitation
- Vente de produits agricoles
- Transformation de produits agricoles
- Serres
- Présence de matériel
- Présence de fourage

Type d'élevage

- Aviculture
- Caprins
- Equins
- Ovins (viande)
- Apiculture
- Bovin (lait)
- Bovin (viande, engrai, génisse, été)
- Ovins (lait)
- Porc

Réglementation

- RSD
- ICPE
- Projet de construction agricole
- Limites communales
- Bâti
- RPG 2012
- Limites parcellaires
- Remarques: Informations à préciser

0 250 500 m

Planche Globale

Département du Tarn

Commune de Verdalle

PLUi de Sor et Agout

Diagnostic agricole

N

CITADIA

Sources : ©IGN BD TOPO® 2013, RPG 2012

Citadia Conseil
1029 Bd Blaise Doumerc
82000 MONTAUBAN

Tel : 05.63.92.11.41
Fax : 05.63.93.25.47
Mail : sud-ouest@citadia.com

Maître d'ouvrage: Communauté de Communes Sor et Agout
Sources: BD TOPO® : Institut National de l'Information Géographique et forestière©
Réalisation: Citadia Conseil le 19/10/2016

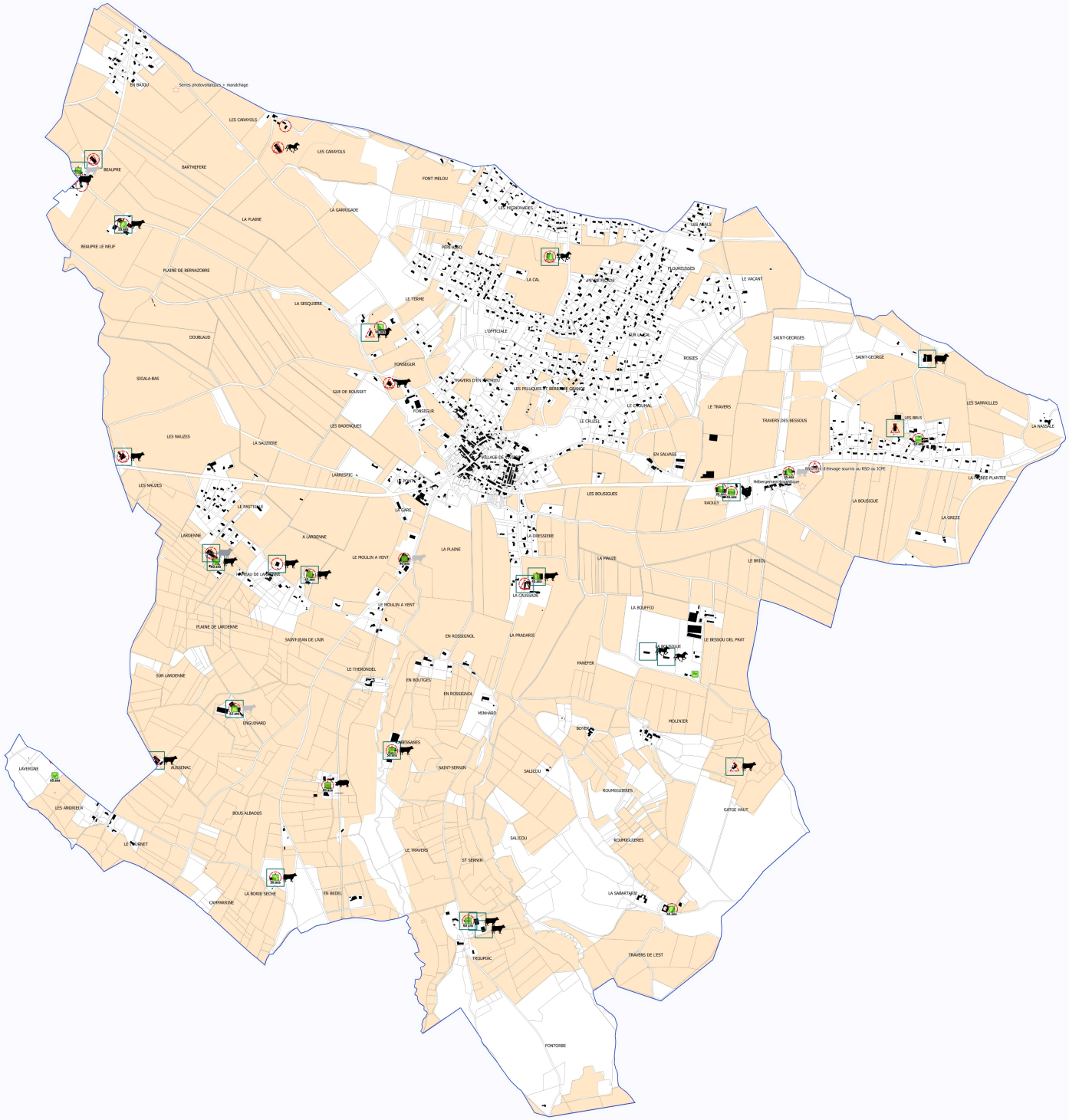

Bâtiments agricoles

- Siège d'exploitation
- Vente de produits agricoles
- Transformation de produits agricoles
- Serres
- Présence de matériel
- Présence de fourage

Type d'élevage

- Aviculture
- Caprins
- Equins
- Ovins (viande)
- Apiculture
- Bovin (lait)
- Bovin (viande, engrai, génisse, été)
- Ovins (lait)
- Porc

Réglementation

- RSD
- ICPE
- Projet de construction agricole
- Limites communales
- Bâti
- RPG 2012
- Limites parcellaires
- Remarques: Informations à préciser

0 250 500 m

Planche Globale

Département du Tarn

Commune de Viviers-les-Montagnes

PLUi de Sor et Agout

Diagnostic agricole

N

CITADIA

Sources : ©IGN BD TOPO® 2013, RPG 2012

Citadia Conseil
1029 Bd Blaise Doumerc
82000 MONTAUBAN

Tel : 05.63.92.11.41
Fax : 05.63.93.25.47
Mail : sud-ouest@citadia.com

Maître d'ouvrage: Communauté de Communes Sor et Agout
Sources: BD TOPO® : Institut National de l'Information Géographique et forestière©
Réalisation: Citadia Conseil le 19/10/2016