Communauté de Communes SOR & AGOUT

PLUi

Plan Local d'Urbanisme intercommunal

1 RAPPORT DE PRÉSENTATION

1/7 Annexes

Analyse de la consommation d'espaces agricoles naturels et forestiers

Cachets et visas

Vu pour être annexé à la délibération du Conseil Communautaire du 3 décembre 2019 approuvant le projet d'élaboration du Plan Local d'Urbanisme Intercommunal



CITADIA

even conseil

Zoom

Département du Tarn

PLUi Sor Agout

Identification de la consommation foncière

Sources : ©IGN BD TOPO® 2011, ©IGN BD ORTHO® 2013

CITADIA
Citadia Conseil
1029 Bd Blaise Doumerc
82000 MONTAUBAN

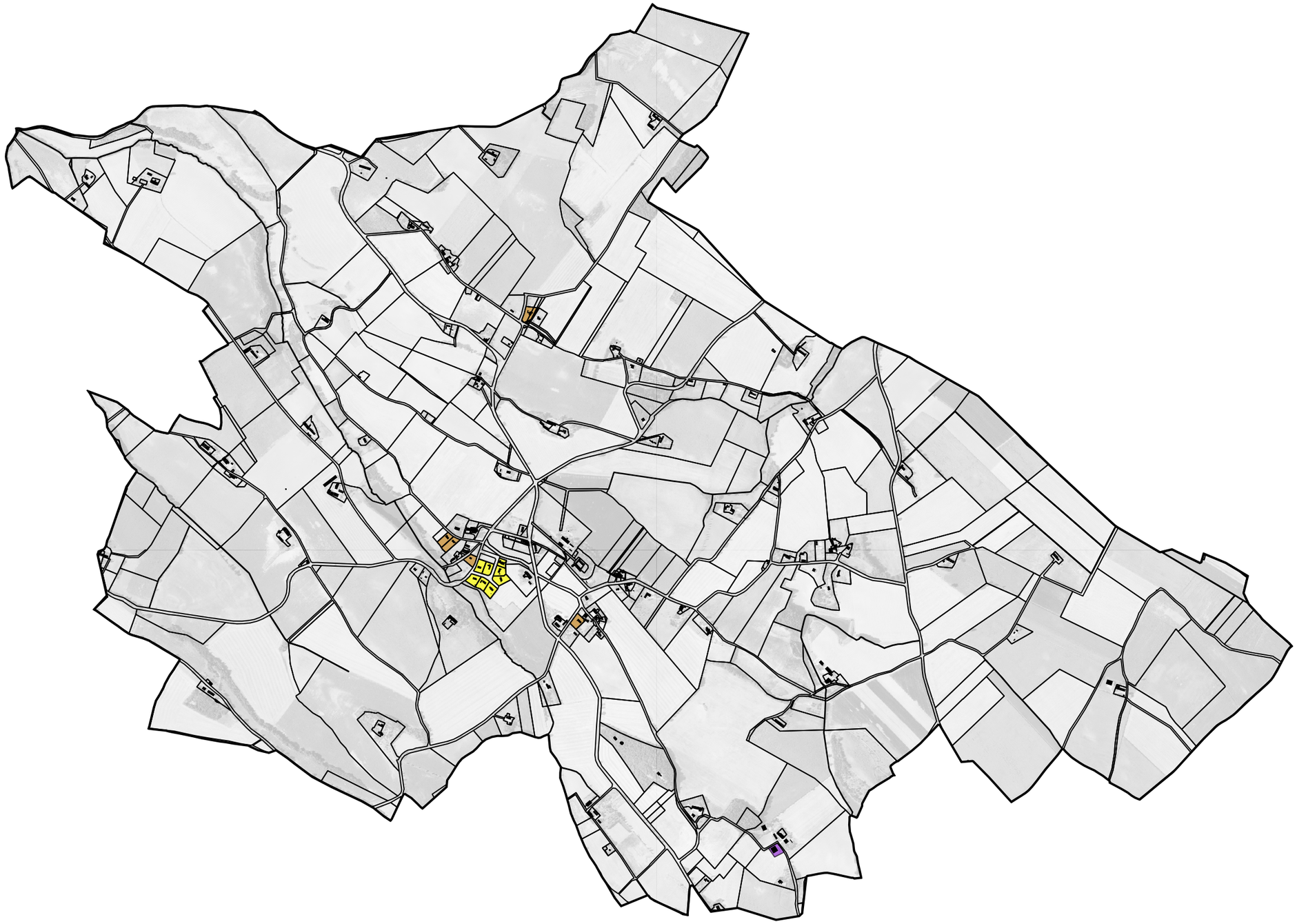

Légende

Consommation d'espaces

- Centre ville historique
- Hameau historique
- Bâtiment ancien
- Bâtiment récent organisé
- Bâtiment récent organisé lâche
- Habitat récent autre
- Habitat ancien isolé
- Activités industrielles ou artisanales
- Bâtiment lié au commerce ou service
- Equipement de plein air
- Autre équipement (ex :gendarmerie, école, etc.)
- Camp militaire
- Camping
- Carrières / gravières
- Ruines, château d'eau, etc
- Hangar agricole ou artisanal en campagne
- Bâti
- Parcelles

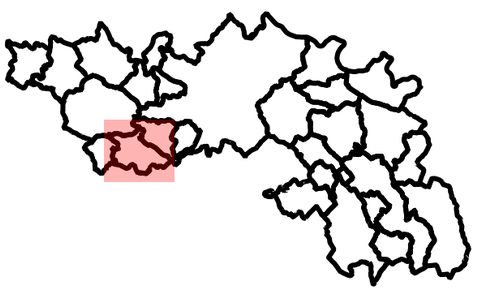

0 0.25 0.5 km

Département du Tarn

PLUi Sor Agout

Zoom

Identification de la consommation foncière

Sources : ©IGN BD TOPO® 2011, ©IGN BD ORTHO® 2013

CITADIA
Citadia Conseil
1029 Bd Blaise Doumerc
82000 MONTAUBAN



Légende

Consommation d'espaces

- Centre ville historique
- Hameau historique
- Bâtiment ancien
- Bâtiment récent organisé
- Bâtiment récent organisé lâche
- Habitat récent autre
- Habitat ancien isolé
- Activités industrielles ou artisanales
- Bâtiment lié au commerce ou service
- Equipement de plein air
- Autre équipement (ex :gendarmerie, école, etc.)
- Camp militaire
- Camping
- Carrières / gravières
- Ruines, château d'eau, etc
- Hangar agricole ou artisanal en campagne
- Bâti
- Parcelles

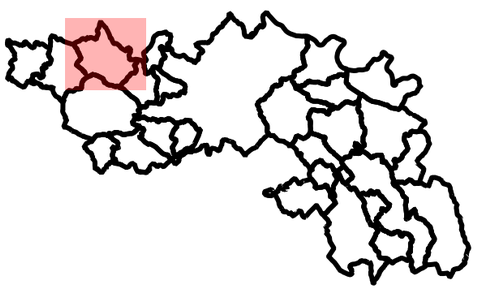

0 0.25 0.5 km

Zoom

Département du Tarn

PLUi Sor Agout

Identification de la consommation foncière

N

Sources : ©IGN BD TOPO® 2011, ©IGN BD ORTHO® 2013

CITADIA

Citadia Conseil
1029 Bd Blaise Doumerc
82000 MONTAUBAN



Légende

Consommation d'espaces

- Centre ville historique
- Hameau historique
- Bâtiment ancien
- Bâtiment récent organisé
- Bâtiment récent organisé lâche
- Habitat récent autre
- Habitat ancien isolé
- Activités industrielles ou artisanales
- Bâtiment lié au commerce ou service
- Equipement de plein air
- Autre équipement (ex :gendarmerie, école, etc.)
- Camp militaire
- Camping
- Carrières / gravières
- Ruines, château d'eau, etc
- Hangar agricole ou artisanal en campagne
- Bâti
- Parcelles

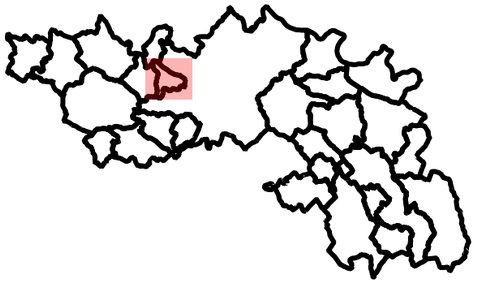

0 0.25 0.5 km

Zoom

Département du Tarn

PLUi Sor Agout

Identification de la consommation foncière

N

Sources : ©IGN BD TOPO® 2011, ©IGN BD ORTHO® 2013

CITADIA

Citadia Conseil
1029 Bd Blaise Doumerc
82000 MONTAUBAN

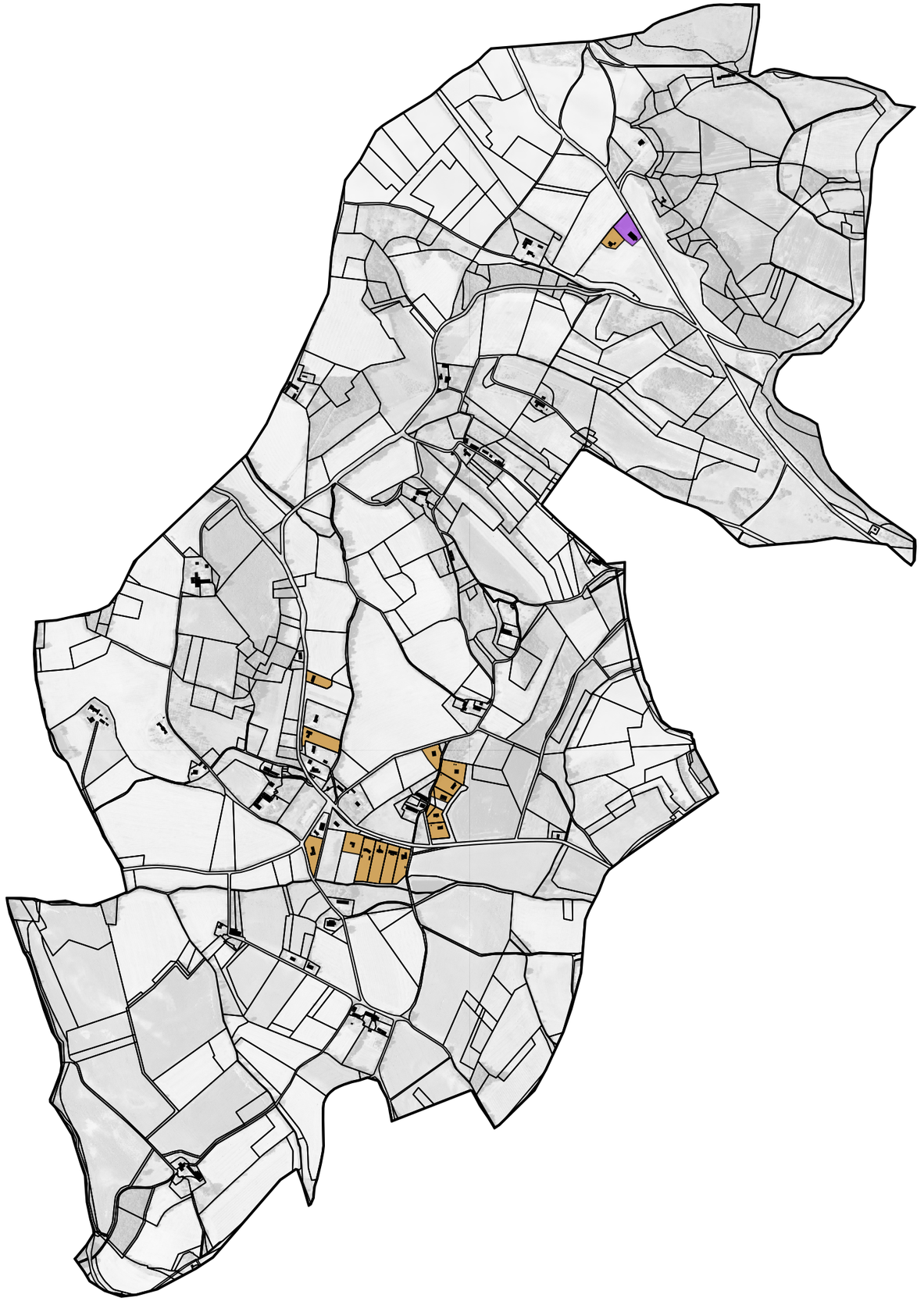

Légende

Consommation d'espaces

- Centre ville historique
- Hameau historique
- Bâtiment ancien
- Bâtiment récent organisé
- Bâtiment récent organisé lâche
- Habitat récent autre
- Habitat ancien isolé
- Activités industrielles ou artisanales
- Bâtiment lié au commerce ou service
- Equipement de plein air
- Autre équipement (ex :gendarmerie, école, etc.)
- Camp militaire
- Camping
- Carrières / gravières
- Ruines, château d'eau, etc
- Hangar agricole ou artisanal en campagne
- Bâti
- Parcelles

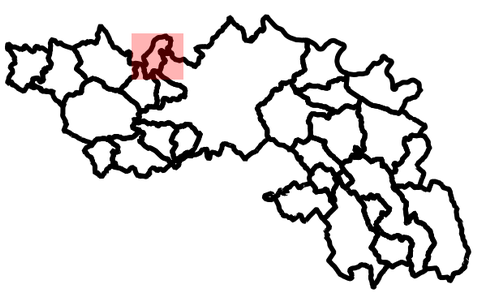

0 0.25 0.5 km

Département du Tarn

PLUi Sor Agout

Zoom

Identification de la consommation foncière

Sources : ©IGN BD TOPO® 2011, ©IGN BD ORTHO® 2013

CITADIA
Citadia Conseil
1029 Bd Blaise Doumerc
82000 MONTAUBAN



Légende

Consommation d'espaces

- Centre ville historique
- Hameau historique
- Bâtiment ancien
- Bâtiment récent organisé
- Bâtiment récent organisé lâche
- Habitat récent autre
- Habitat ancien isolé
- Activités industrielles ou artisanales
- Bâtiment lié au commerce ou service
- Equipement de plein air
- Autre équipement (ex :gendarmerie, école, etc.)
- Camp militaire
- Camping
- Carrières / gravières
- Ruines, château d'eau, etc
- Hangar agricole ou artisanal en campagne
- Bâti
- Parcelles

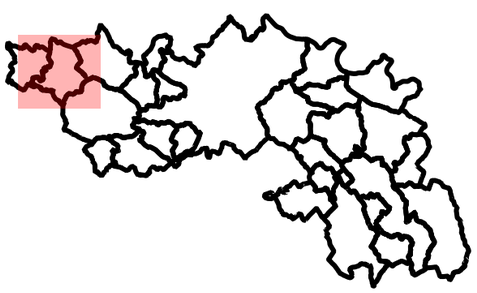

0 0.25 0.5 km

Département du Tarn

PLUi Sor Agout

Zoom

Identification de la consommation foncière

Sources : ©IGN BD TOPO® 2011, ©IGN BD ORTHO® 2013

CITADIA
Citadia Conseil
1029 Bd Blaise Doumerc
82000 MONTAUBAN



Légende

Consommation d'espaces

- Centre ville historique
- Hameau historique
- Bâtiment ancien
- Bâtiment récent organisé
- Bâtiment récent organisé lâche
- Habitat récent autre
- Habitat ancien isolé
- Activités industrielles ou artisanales
- Bâtiment lié au commerce ou service
- Equipement de plein air
- Autre équipement (ex :gendarmerie, école, etc.)
- Camp militaire
- Camping
- Carrières / gravières
- Ruines, château d'eau, etc
- Hangar agricole ou artisanal en campagne
- Bâti
- Parcelles

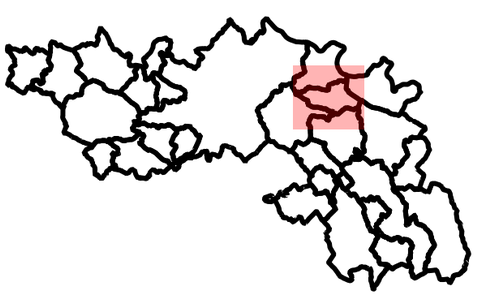

0 0.25 0.5 km

Zoom

Département du Tarn

PLUi Sor Agout

Identification de la consommation foncière

N

Sources : ©IGN BD TOPO® 2011, ©IGN BD ORTHO® 2013

CITADIA

Citadia Conseil
1029 Bd Blaise Doumerc
82000 MONTAUBAN

Légende

Consommation d'espaces

- Centre ville historique
- Hameau historique
- Bâtiment ancien
- Bâtiment récent organisé
- Bâtiment récent organisé lâche
- Habitat récent autre
- Habitat ancien isolé
- Activités industrielles ou artisanales
- Bâtiment lié au commerce ou service
- Equipement de plein air
- Autre équipement (ex :gendarmerie, école, etc.)
- Camp militaire
- Camping
- Carrières / gravières
- Ruines, château d'eau, etc
- Hangar agricole ou artisanal en campagne
- Bâti
- Parcelles

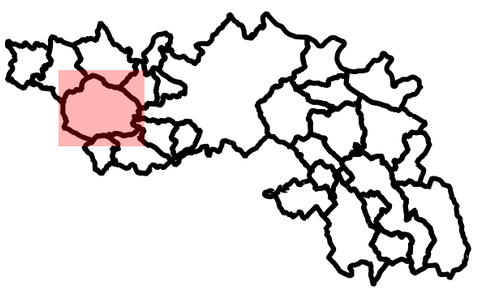



0 0.25 0.5 km

Zoom

Département du Tarn

PLUi Sor Agout

Identification de la consommation foncière

N

Sources : ©IGN BD TOPO® 2011, ©IGN BD ORTHO® 2013

CITADIA

Citadia Conseil
1029 Bd Blaise Doumerc
82000 MONTAUBAN

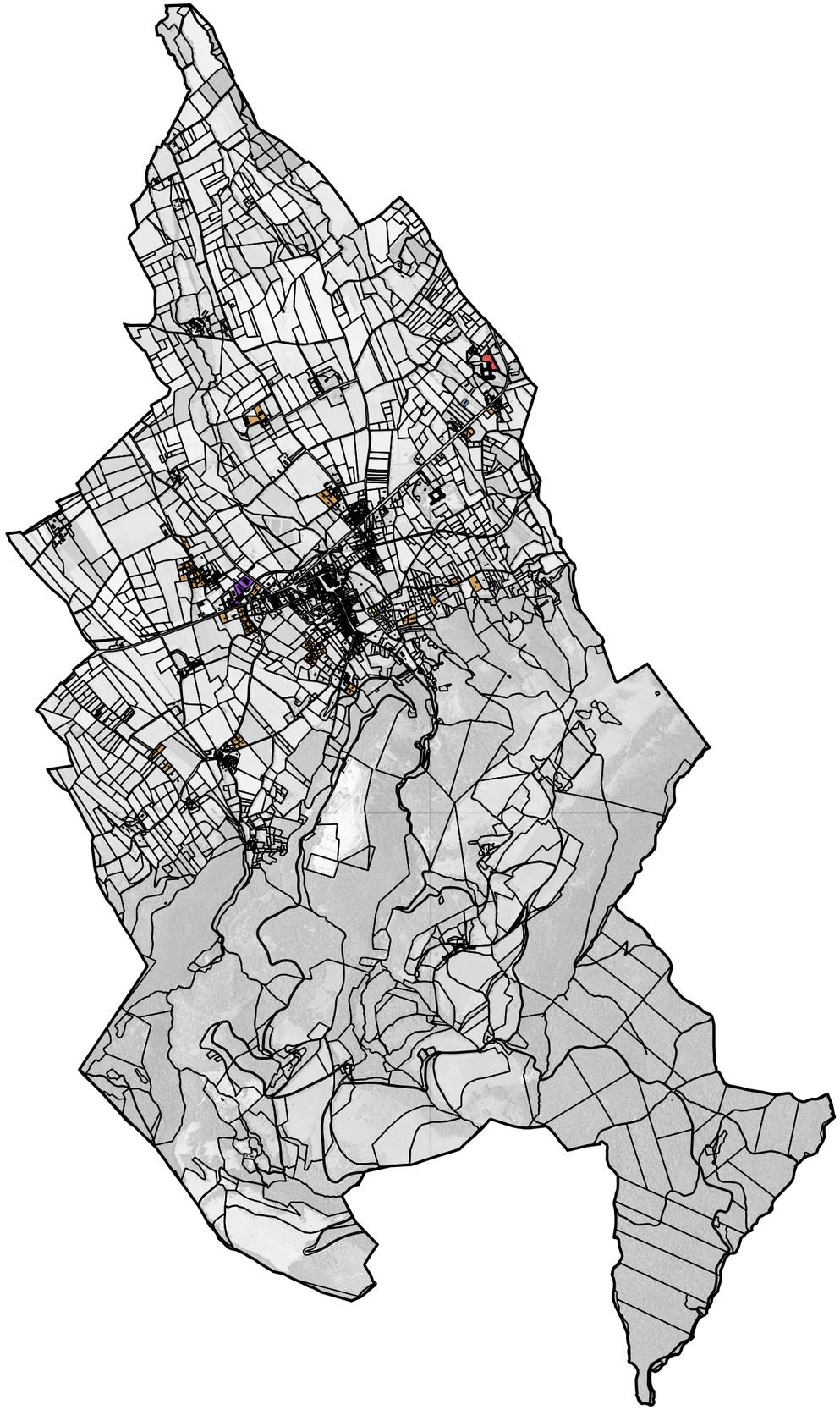

Légende

Consommation d'espaces

- Centre ville historique
- Hameau historique
- Bâtiment ancien
- Bâtiment récent organisé
- Bâtiment récent organisé lâche
- Habitat récent autre
- Habitat ancien isolé
- Activités industrielles ou artisanales
- Bâtiment lié au commerce ou service
- Equipement de plein air
- Autre équipement (ex :gendarmerie, école, etc.)
- Camp militaire
- Camping
- Carrières / gravières
- Ruines, château d'eau, etc
- Hangar agricole ou artisanal en campagne
- Bâti
- Parcelles

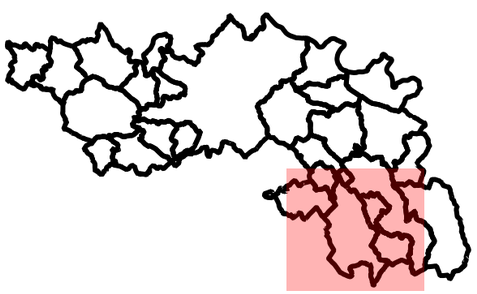

0 0.250.5 km

Zoom

Département du Tarn

PLUi Sor Agout

Identification de la consommation foncière

N

Sources : ©IGN BD TOPO® 2011, ©IGN BD ORTHO® 2013

CITADIA

Citadia Conseil
1029 Bd Blaise Doumerc
82000 MONTAUBAN

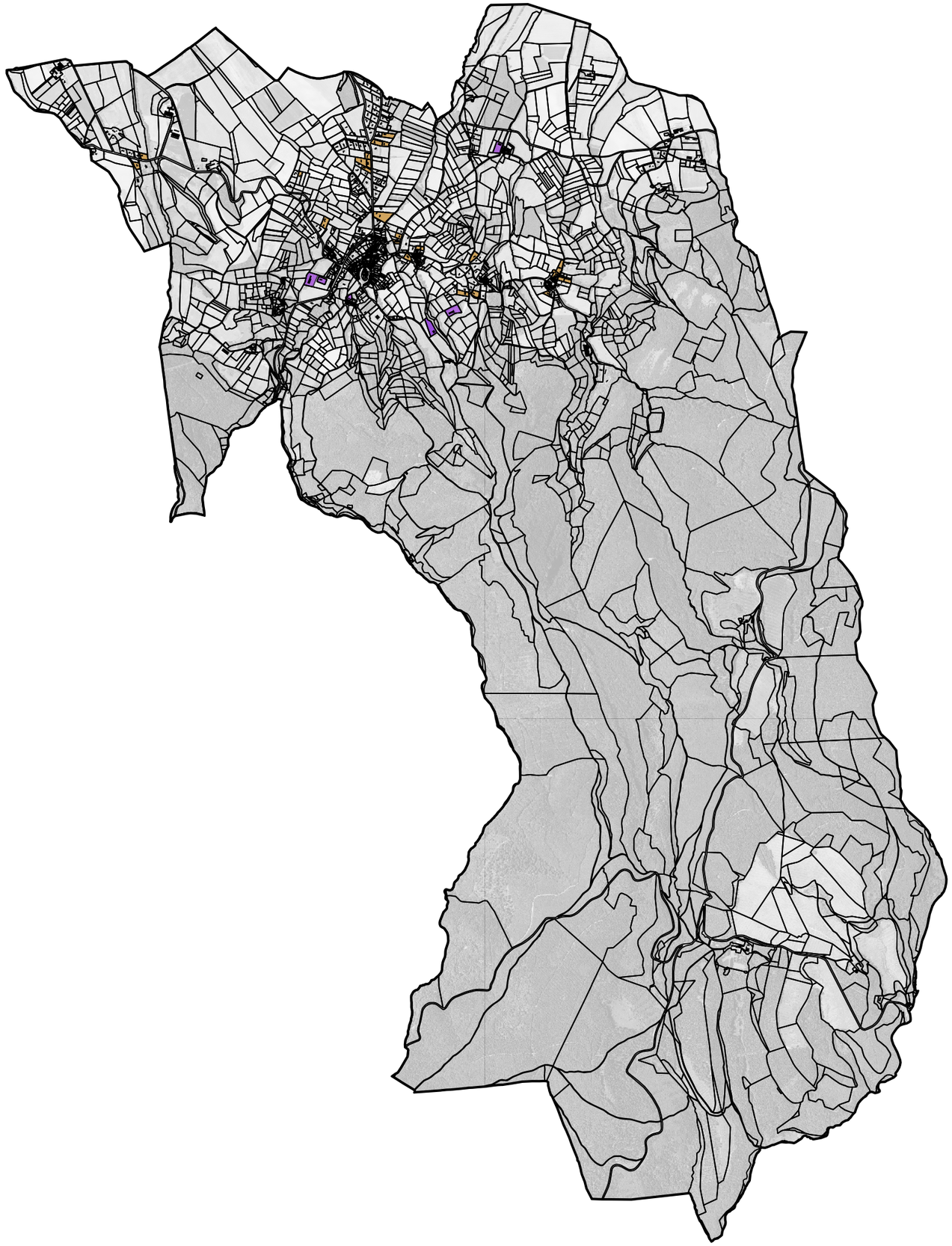

Légende

Consommation d'espaces

- Centre ville historique
- Hameau historique
- Bâtiment ancien
- Bâtiment récent organisé
- Bâtiment récent organisé lâche
- Habitat récent autre
- Habitat ancien isolé
- Activités industrielles ou artisanales
- Bâtiment lié au commerce ou service
- Equipement de plein air
- Autre équipement (ex :gendarmerie, école, etc.)
- Camp militaire
- Camping
- Carrières / gravières
- Ruines, château d'eau, etc
- Hangar agricole ou artisanal en campagne
- Bâti
- Parcelles

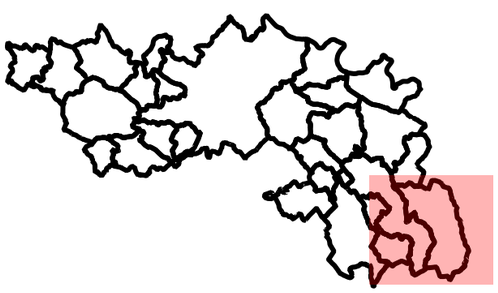

0 0.25 0.5 km

Zoom

Département du Tarn

PLUi Sor Agout

Identification de la consommation foncière

Sources : ©IGN BD TOPO® 2011, ©IGN BD ORTHO® 2013

CITADIA
Citadia Conseil
1029 Bd Blaise Doumerc
82000 MONTAUBAN



Légende

Consommation d'espaces

- Centre ville historique
- Hameau historique
- Bâtiment ancien
- Bâtiment récent organisé
- Bâtiment récent organisé lâche
- Habitat récent autre
- Habitat ancien isolé
- Activités industrielles ou artisanales
- Bâtiment lié au commerce ou service
- Equipement de plein air
- Autre équipement (ex :gendarmerie, école, etc.)
- Camp militaire
- Camping
- Carrières / gravières
- Ruines, château d'eau, etc
- Hangar agricole ou artisanal en campagne
- Bâti
- Parcelles

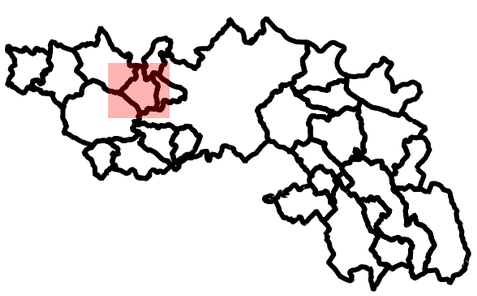

0 0.25 0.5 km

Zoom

Département du Tarn

PLUi Sor Agout

Identification de la consommation foncière

Sources : ©IGN BD TOPO® 2011, ©IGN BD ORTHO® 2013

CITADIA
Citadia Conseil
1029 Bd Blaise Doumerc
82000 MONTAUBAN



Légende

Consommation d'espaces

- Centre ville historique
- Hameau historique
- Bâtiment ancien
- Bâtiment récent organisé
- Bâtiment récent organisé lâche
- Habitat récent autre
- Habitat ancien isolé
- Activités industrielles ou artisanales
- Bâtiment lié au commerce ou service
- Equipement de plein air
- Autre équipement (ex :gendarmerie, école, etc.)
- Camp militaire
- Camping
- Carrières / gravières
- Ruines, château d'eau, etc
- Hangar agricole ou artisanal en campagne
- Bâti
- Parcelles

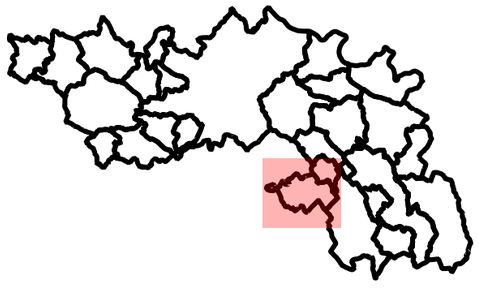

0 0.25 0.5 km

Zoom

Département du Tarn

PLUi Sor Agout

Identification de la consommation foncière

N

Sources : ©IGN BD TOPO® 2011, ©IGN BD ORTHO® 2013

CITADIA

Citadia Conseil
1029 Bd Blaise Doumerc
82000 MONTAUBAN



Légende

Consommation d'espaces

- Centre ville historique
- Hameau historique
- Bâtiment ancien
- Bâtiment récent organisé
- Bâtiment récent organisé lâche
- Habitat récent autre
- Habitat ancien isolé
- Activités industrielles ou artisanales
- Bâtiment lié au commerce ou service
- Equipement de plein air
- Autre équipement (ex :gendarmerie, école, etc.)
- Camp militaire
- Camping
- Carrières / gravières
- Ruines, château d'eau, etc
- Hangar agricole ou artisanal en campagne
- Bâti
- Parcelles

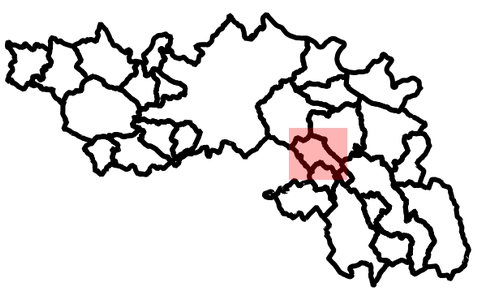

0 0.25 0.5 km

Département du Tarn

PLUi Sor Agout

Zoom

Identification de la consommation foncière

Sources : ©IGN BD TOPO® 2011, ©IGN BD ORTHO® 2013

CITADIA
Citadia Conseil
1029 Bd Blaise Doumerc
82000 MONTAUBAN

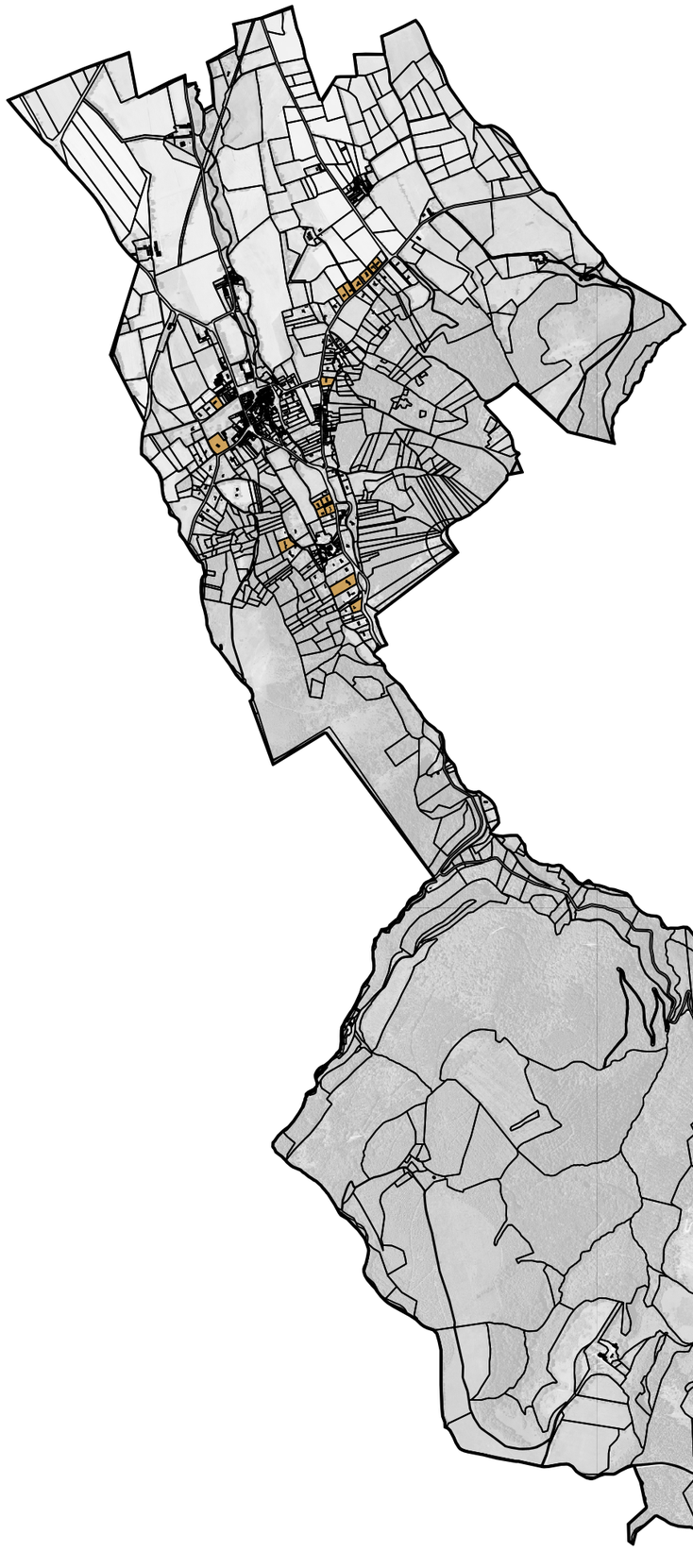

Légende

Consommation d'espaces

- Centre ville historique
- Hameau historique
- Bâtiment ancien
- Bâtiment récent organisé
- Bâtiment récent organisé lâche
- Habitat récent autre
- Habitat ancien isolé
- Activités industrielles ou artisanales
- Bâtiment lié au commerce ou service
- Equipement de plein air
- Autre équipement (ex :gendarmerie, école, etc.)
- Camp militaire
- Camping
- Carrières / gravières
- Ruines, château d'eau, etc
- Hangar agricole ou artisanal en campagne
- Bâti
- Parcelles

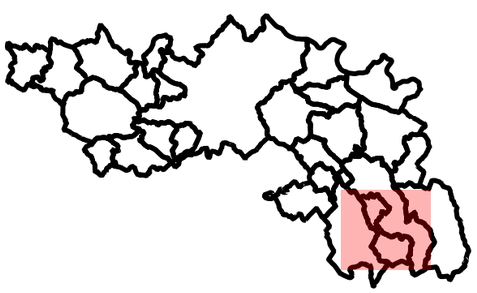

0 0.25 0.5 km

Zoom

Département du Tarn

PLUi Sor Agout

Identification de la consommation foncière

Sources : ©IGN BD TOPO® 2011, ©IGN BD ORTHO® 2013

CITADIA
Citadia Conseil
1029 Bd Blaise Doumerc
82000 MONTAUBAN

Légende

Consommation d'espaces

- Centre ville historique
- Hameau historique
- Bâtiment ancien
- Bâtiment récent organisé
- Bâtiment récent organisé lâche
- Habitat récent autre
- Habitat ancien isolé
- Activités industrielles ou artisanales
- Bâtiment lié au commerce ou service
- Equipement de plein air
- Autre équipement (ex :gendarmerie, école, etc.)
- Camp militaire
- Camping
- Carrières / gravières
- Ruines, château d'eau, etc
- Hangar agricole ou artisanal en campagne
- Bâti
- Parcelles

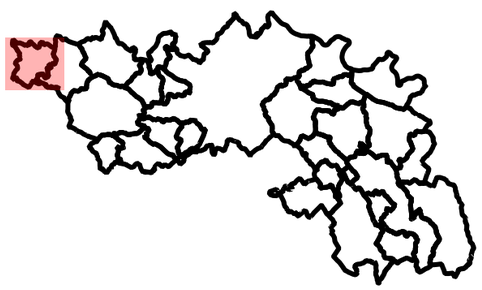

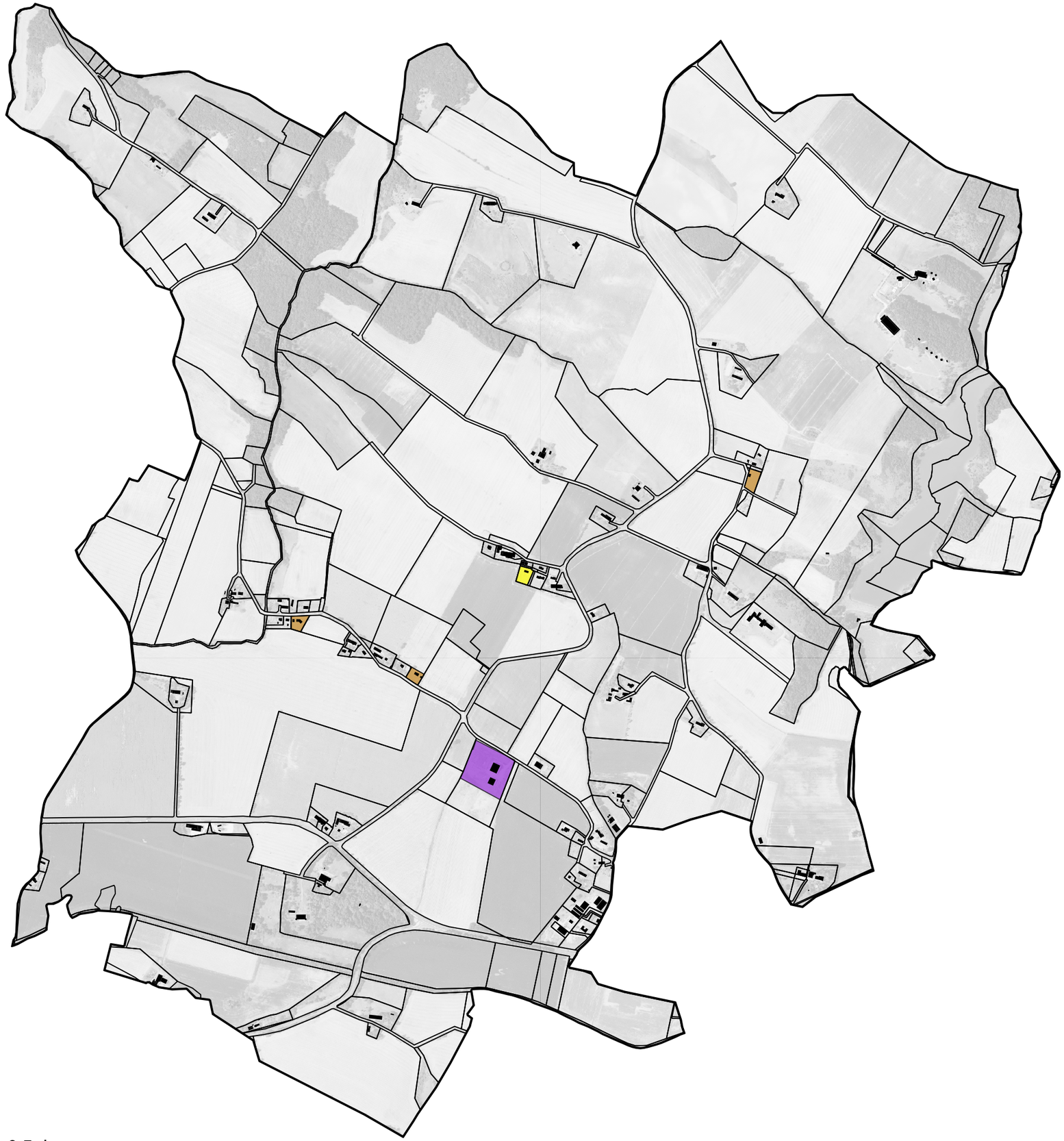

0 0.25 0.5 km

Zoom

Département du Tarn

PLUi Sor Agout

Identification de la consommation foncière

Sources : ©IGN BD TOPO® 2011, ©IGN BD ORTHO® 2013

CITADIA
Citadia Conseil
1029 Bd Blaise Doumerc
82000 MONTAUBAN



Légende

Consommation d'espaces

- Centre ville historique
- Hameau historique
- Bâtiment ancien
- Bâtiment récent organisé
- Bâtiment récent organisé lâche
- Habitat récent autre
- Habitat ancien isolé
- Activités industrielles ou artisanales
- Bâtiment lié au commerce ou service
- Equipement de plein air
- Autre équipement (ex :gendarmerie, école, etc.)
- Camp militaire
- Camping
- Carrières / gravières
- Ruines, château d'eau, etc
- Hangar agricole ou artisanal en campagne
- Bâti
- Parcelles

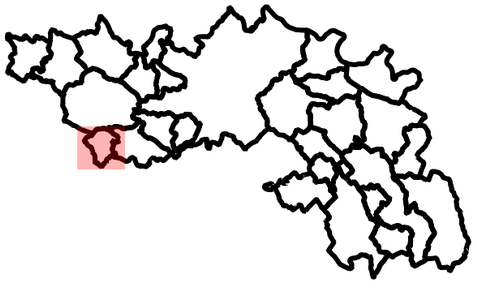

0 0.25 0.5 km

Zoom

Département du Tarn

PLUi Sor Agout

Identification de la consommation foncière

Sources : ©IGN BD TOPO® 2011, ©IGN BD ORTHO® 2013

CITADIA
Citadia Conseil
1029 Bd Blaise Doumerc
82000 MONTAUBAN



Légende

Consommation d'espaces

- Centre ville historique
- Hameau historique
- Bâtiment ancien
- Bâtiment récent organisé
- Bâtiment récent organisé lâche
- Habitat récent autre
- Habitat ancien isolé
- Activités industrielles ou artisanales
- Bâtiment lié au commerce ou service
- Equipement de plein air
- Autre équipement (ex :gendarmerie, école, etc.)
- Camp militaire
- Camping
- Carrières / gravières
- Ruines, château d'eau, etc
- Hangar agricole ou artisanal en campagne
- Bâti
- Parcelles

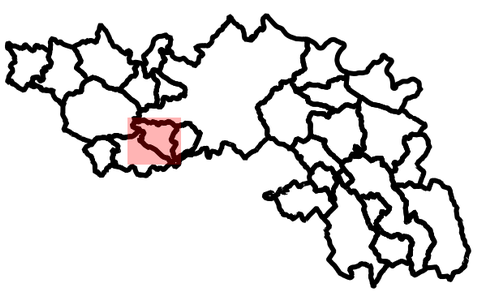

0 0.25 0.5 km

Département du Tarn

PLUi Sor Agout

Zoom

Identification de la consommation foncière

Sources : ©IGN BD TOPO® 2011, ©IGN BD ORTHO® 2013

CITADIA
Citadia Conseil
1029 Bd Blaise Doumerc
82000 MONTAUBAN



Légende

Consommation d'espaces

- Centre ville historique
- Hameau historique
- Bâtiment ancien
- Bâtiment récent organisé
- Bâtiment récent organisé lâche
- Habitat récent autre
- Habitat ancien isolé
- Activités industrielles ou artisanales
- Bâtiment lié au commerce ou service
- Equipement de plein air
- Autre équipement (ex :gendarmerie, école, etc.)
- Camp militaire
- Camping
- Carrières / gravières
- Ruines, château d'eau, etc
- Hangar agricole ou artisanal en campagne
- Bâti
- Parcelles

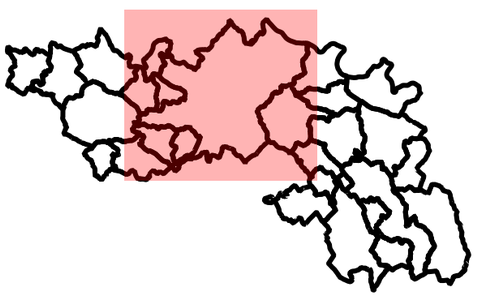

0 0.25 0.5 km

Zoom

Département du Tarn

PLUi Sor Agout

Identification de la consommation foncière

Sources : ©IGN BD TOPO® 2011, ©IGN BD ORTHO® 2013

CITADIA
Citadia Conseil
1029 Bd Blaise Doumerc
82000 MONTAUBAN

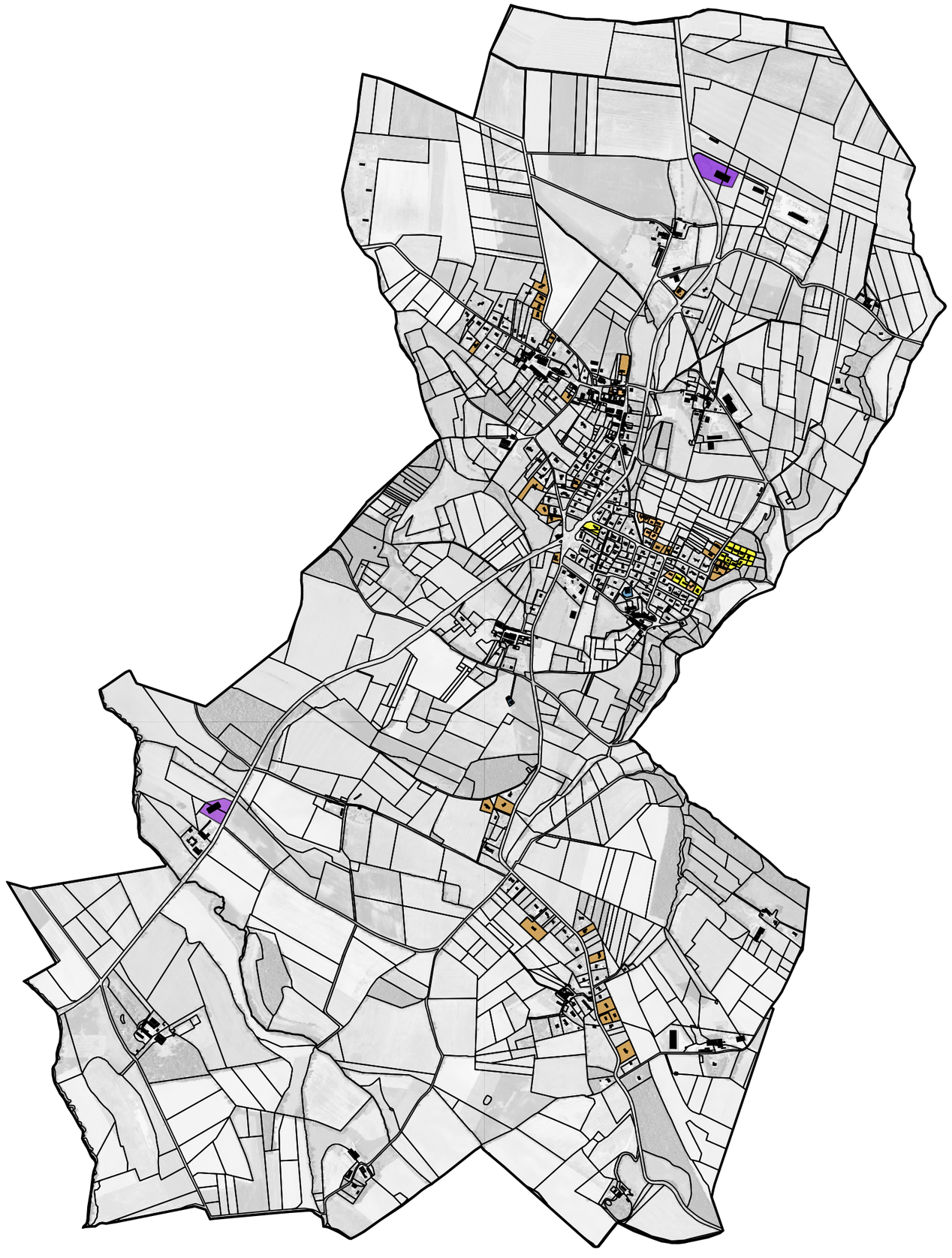

Légende

Consommation d'espaces

- Centre ville historique
- Hameau historique
- Bâtiment ancien
- Bâtiment récent organisé
- Bâtiment récent organisé lâche
- Habitat récent autre
- Habitat ancien isolé
- Activités industrielles ou artisanales
- Bâtiment lié au commerce ou service
- Equipement de plein air
- Autre équipement (ex :gendarmerie, école, etc.)
- Camp militaire
- Camping
- Carrières / gravières
- Ruines, château d'eau, etc
- Hangar agricole ou artisanal en campagne
- Bâti
- Parcelles

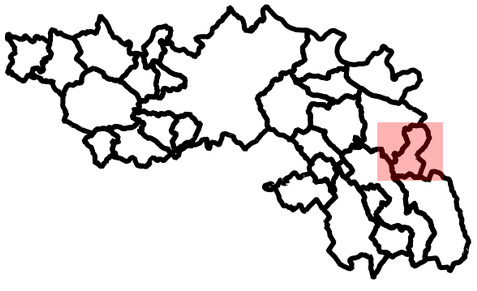

0 0.25 0.5 km

Zoom

Département du Tarn

PLUi Sor Agout

Identification de la consommation foncière

Sources : ©IGN BD TOPO® 2011, ©IGN BD ORTHO® 2013

CITADIA
Citadia Conseil
1029 Bd Blaise Doumerc
82000 MONTAUBAN



Légende

Consommation d'espaces

- Centre ville historique
- Hameau historique
- Bâtiment ancien
- Bâtiment récent organisé
- Bâtiment récent organisé lâche
- Habitat récent autre
- Habitat ancien isolé
- Activités industrielles ou artisanales
- Bâtiment lié au commerce ou service
- Equipement de plein air
- Autre équipement (ex :gendarmerie, école, etc.)
- Camp militaire
- Camping
- Carrières / gravières
- Ruines, château d'eau, etc
- Hangar agricole ou artisanal en campagne
- Bâti
- Parcelles

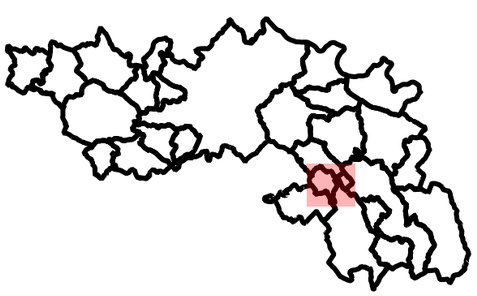

0 0.25 0.5 km

Zoom

Département du Tarn

PLUi Sor Agout

Identification de la consommation foncière

N

Sources : ©IGN BD TOPO® 2011, ©IGN BD ORTHO® 2013

CITADIA

Citadia Conseil
1029 Bd Blaise Doumerc
82000 MONTAUBAN

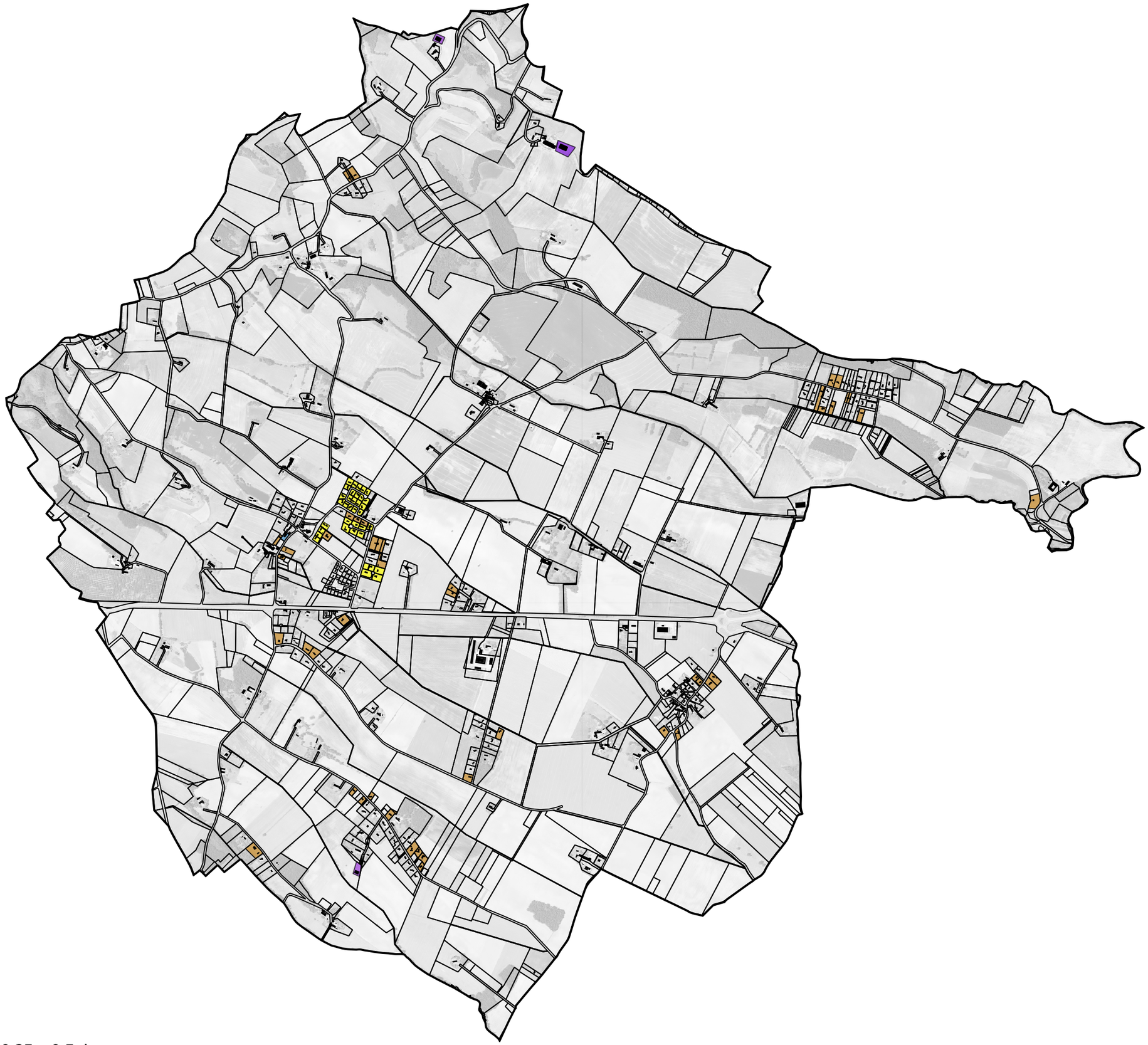

Légende

Consommation d'espaces

- Centre ville historique
- Hameau historique
- Bâtiment ancien
- Bâtiment récent organisé
- Bâtiment récent organisé lâche
- Habitat récent autre
- Habitat ancien isolé
- Activités industrielles ou artisanales
- Bâtiment lié au commerce ou service
- Equipement de plein air
- Autre équipement (ex :gendarmerie, école, etc.)
- Camp militaire
- Camping
- Carrières / gravières
- Ruines, château d'eau, etc
- Hangar agricole ou artisanal en campagne
- Bâti
- Parcelles

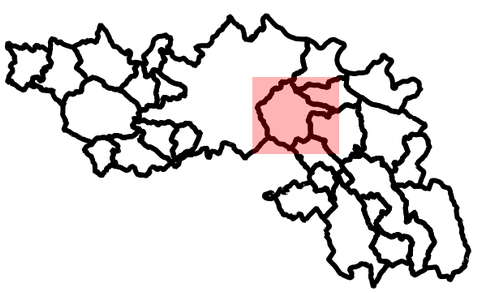

0 0.25 0.5 km

Département du Tarn

PLUi Sor Agout

Zoom

Identification de la consommation foncière

Sources : ©IGN BD TOPO® 2011, ©IGN BD ORTHO® 2013

CITADIA
Citadia Conseil
1029 Bd Blaise Doumerc
82000 MONTAUBAN

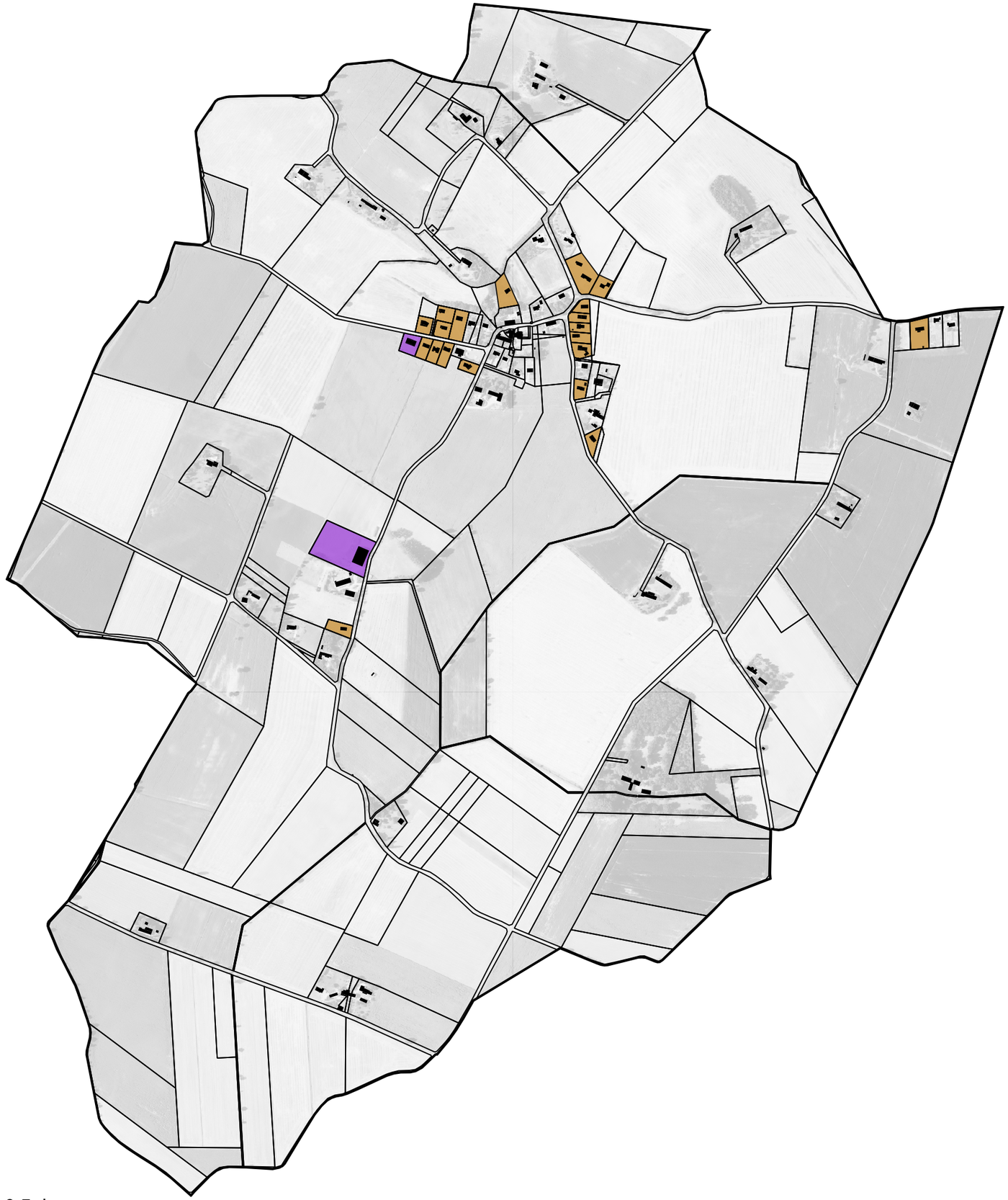

Légende

Consommation d'espaces

- Centre ville historique
- Hameau historique
- Bâtiment ancien
- Bâtiment récent organisé
- Bâtiment récent organisé lâche
- Habitat récent autre
- Habitat ancien isolé
- Activités industrielles ou artisanales
- Bâtiment lié au commerce ou service
- Equipement de plein air
- Autre équipement (ex :gendarmerie, école, etc.)
- Camp militaire
- Camping
- Carrières / gravières
- Ruines, château d'eau, etc
- Hangar agricole ou artisanal en campagne
- Bâti
- Parcelles

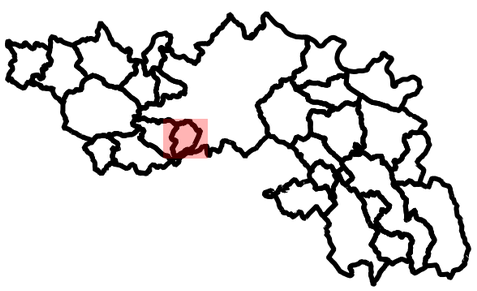

0 0.25 0.5 km

Département du Tarn

PLUi Sor Agout

Zoom

Identification de la consommation foncière

Sources : ©IGN BD TOPO® 2011, ©IGN BD ORTHO® 2013

CITADIA
Citadia Conseil
1029 Bd Blaise Doumerc
82000 MONTAUBAN



Légende

Consommation d'espaces

- Centre ville historique
- Hameau historique
- Bâtiment ancien
- Bâtiment récent organisé
- Bâtiment récent organisé lâche
- Habitat récent autre
- Habitat ancien isolé
- Activités industrielles ou artisanales
- Bâtiment lié au commerce ou service
- Equipement de plein air
- Autre équipement (ex :gendarmerie, école, etc.)
- Camp militaire
- Camping
- Carrières / gravières
- Ruines, château d'eau, etc
- Hangar agricole ou artisanal en campagne
- Bâti
- Parcelles

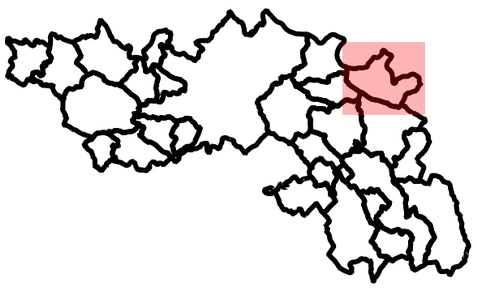

0 0.25 0.5 km

Département du Tarn

PLUi Sor Agout

Zoom

Identification de la consommation foncière

Sources : ©IGN BD TOPO® 2011, ©IGN BD ORTHO® 2013

CITADIA
Citadia Conseil
1029 Bd Blaise Doumerc
82000 MONTAUBAN



Légende

Consommation d'espaces

- Centre ville historique
- Hameau historique
- Bâtiment ancien
- Bâtiment récent organisé
- Bâtiment récent organisé lâche
- Habitat récent autre
- Habitat ancien isolé
- Activités industrielles ou artisanales
- Bâtiment lié au commerce ou service
- Equipement de plein air
- Autre équipement (ex :gendarmerie, école, etc.)
- Camp militaire
- Camping
- Carrières / gravières
- Ruines, château d'eau, etc
- Hangar agricole ou artisanal en campagne
- Bâti
- Parcelles

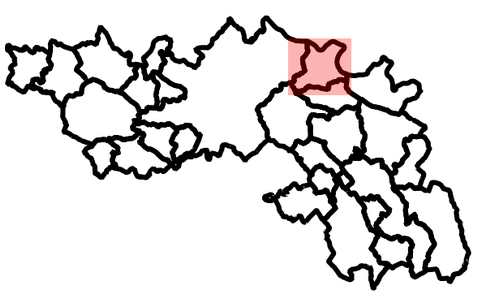

0 0.25 0.5 km

Zoom

Département du Tarn

PLUi Sor Agout

Identification de la consommation foncière

Sources : ©IGN BD TOPO® 2011, ©IGN BD ORTHO® 2013

CITADIA
Citadia Conseil
1029 Bd Blaise Doumerc
82000 MONTAUBAN

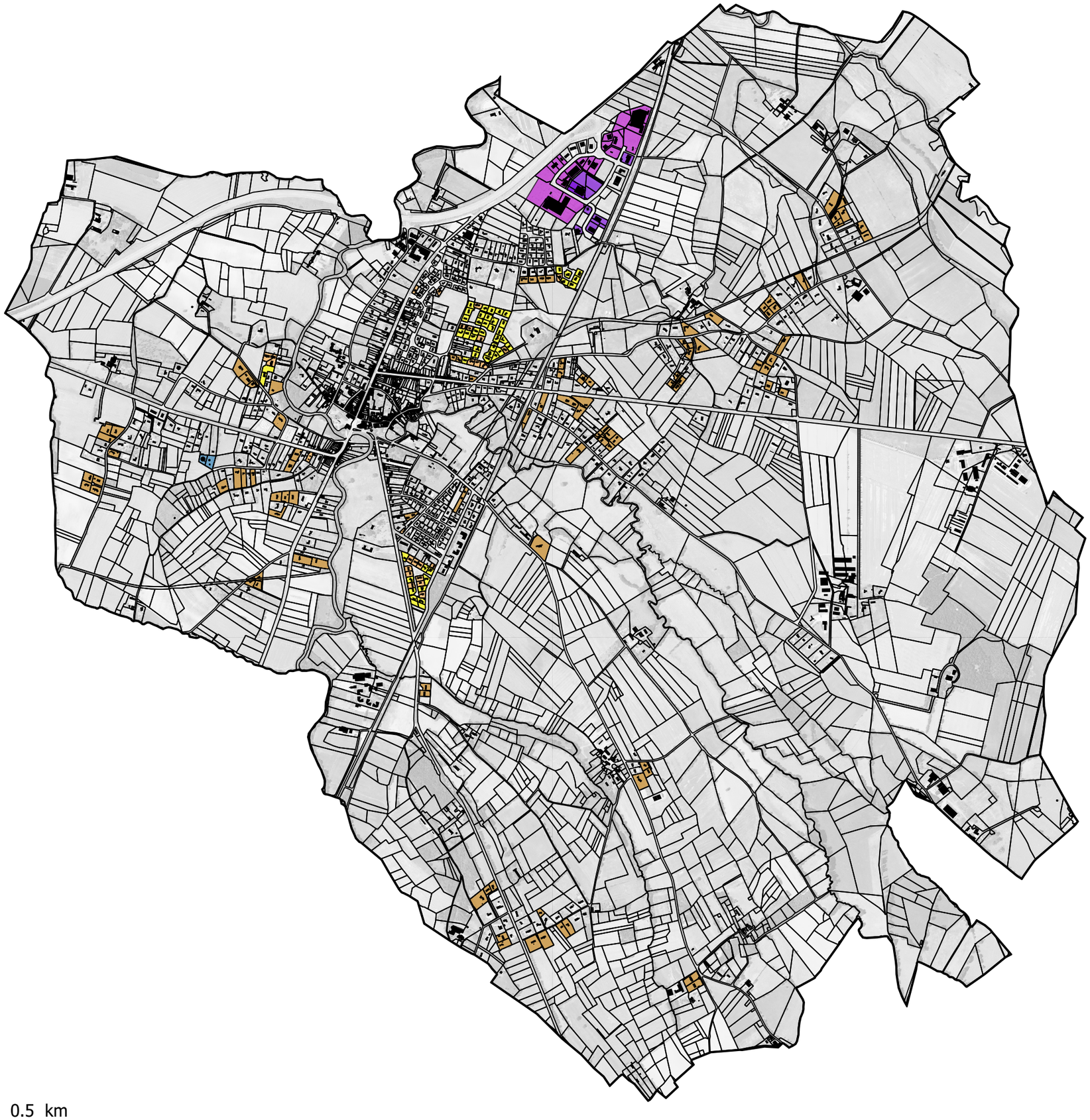

Légende

Consommation d'espaces

- Centre ville historique
- Hameau historique
- Bâtiment ancien
- Bâtiment récent organisé
- Bâtiment récent organisé lâche
- Habitat récent autre
- Habitat ancien isolé
- Activités industrielles ou artisanales
- Bâtiment lié au commerce ou service
- Equipement de plein air
- Autre équipement (ex :gendarmerie, école, etc.)
- Camp militaire
- Camping
- Carrières / gravières
- Ruines, château d'eau, etc
- Hangar agricole ou artisanal en campagne
- Bâti
- Parcelles

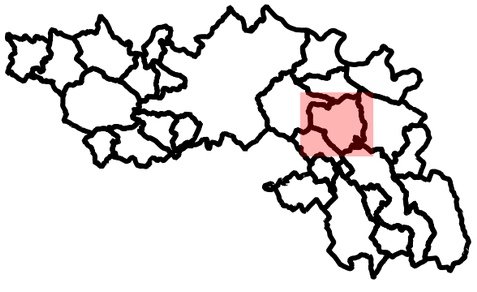

0 0.25 0.5 km

Zoom

Département du Tarn

PLUi Sor Agout

Identification de la consommation foncière

Sources : ©IGN BD TOPO® 2011, ©IGN BD ORTHO® 2013

CITADIA
Citadia Conseil
1029 Bd Blaise Doumerc
82000 MONTAUBAN

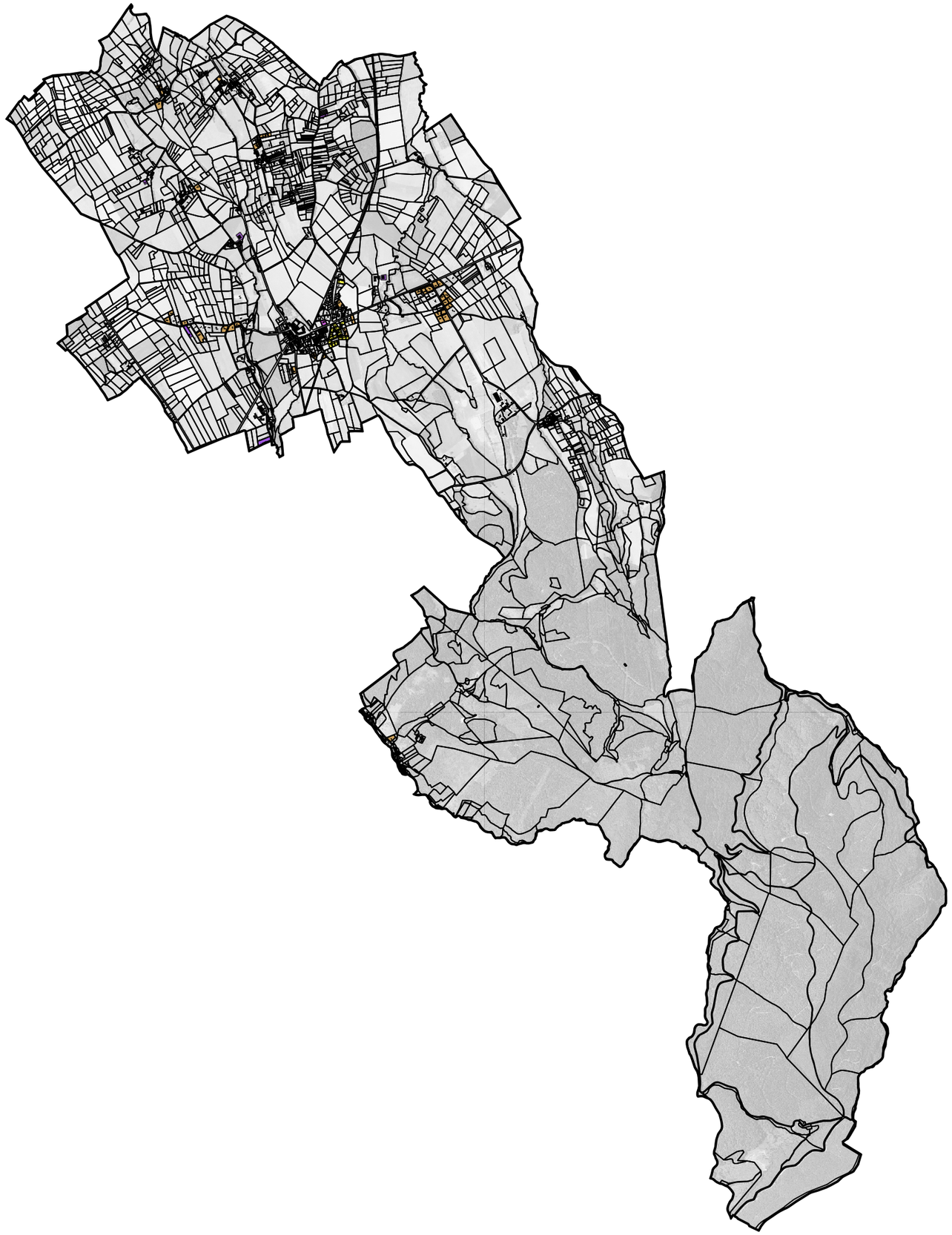

Légende

Consommation d'espaces

- Centre ville historique
- Hameau historique
- Bâtiment ancien
- Bâtiment récent organisé
- Bâtiment récent organisé lâche
- Habitat récent autre
- Habitat ancien isolé
- Activités industrielles ou artisanales
- Bâtiment lié au commerce ou service
- Equipement de plein air
- Autre équipement (ex :gendarmerie, école, etc.)
- Camp militaire
- Camping
- Carrières / gravières
- Ruines, château d'eau, etc
- Hangar agricole ou artisanal en campagne
- Bâti
- Parcelles

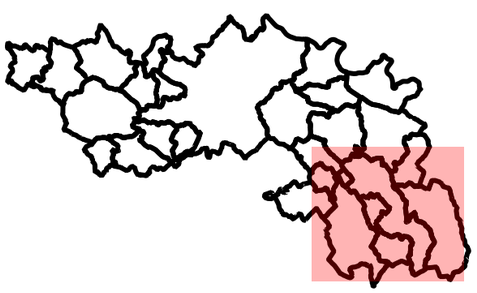

0 0.250.5 km

Zoom

Département du Tarn

PLUi Sor Agout

Identification de la consommation foncière

N

Sources : ©IGN BD TOPO® 2011, ©IGN BD ORTHO® 2013

CITADIA
Citadia Conseil
1029 Bd Blaise Doumerc
82000 MONTAUBAN

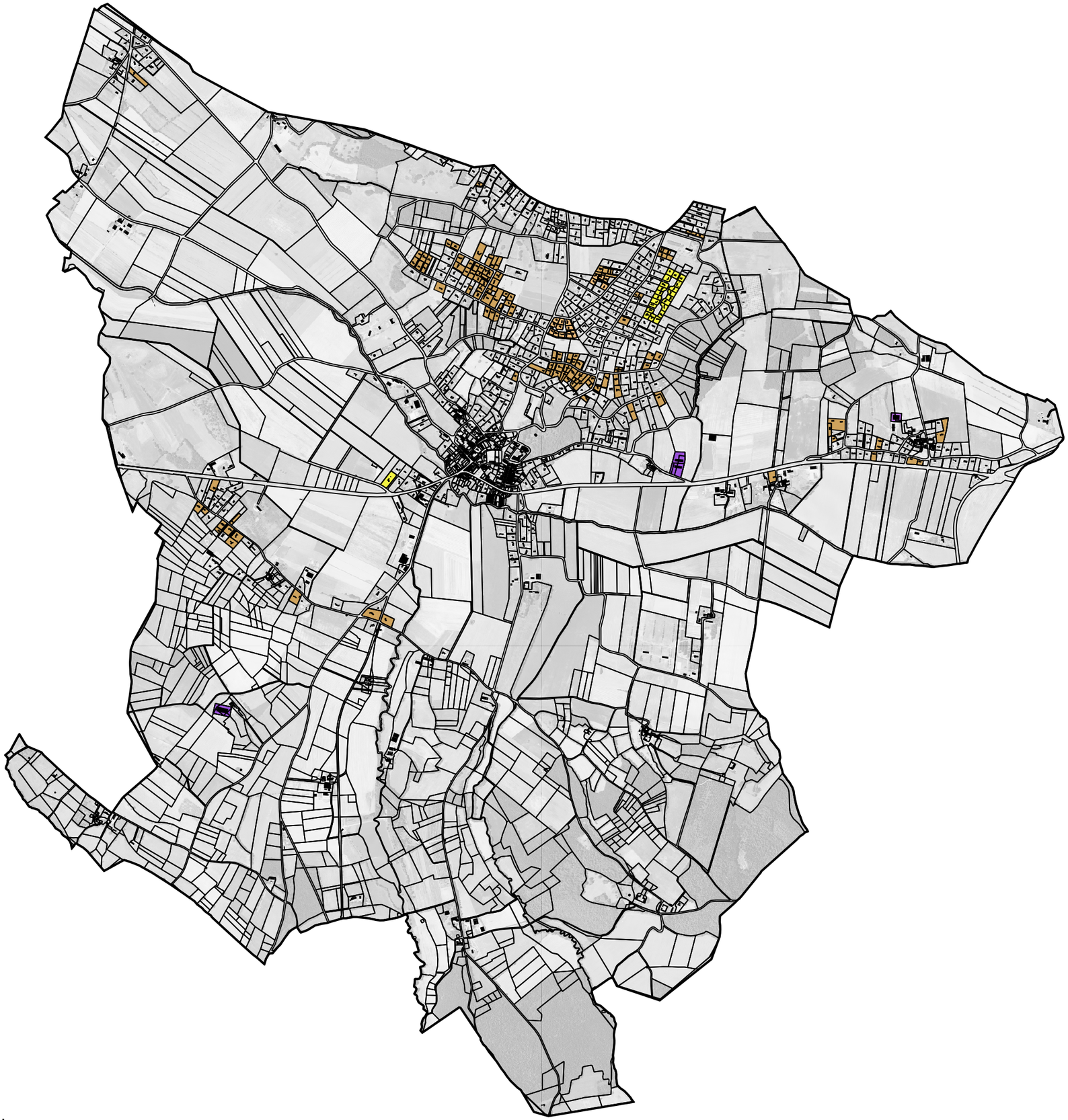

Légende

Consommation d'espaces

- Centre ville historique
- Hameau historique
- Bâtiment ancien
- Bâtiment récent organisé
- Bâtiment récent organisé lâche
- Habitat récent autre
- Habitat ancien isolé
- Activités industrielles ou artisanales
- Bâtiment lié au commerce ou service
- Equipement de plein air
- Autre équipement (ex :gendarmerie, école, etc.)
- Camp militaire
- Camping
- Carrières / gravières
- Ruines, château d'eau, etc
- Hangar agricole ou artisanal en campagne
- Bâti
- Parcelles

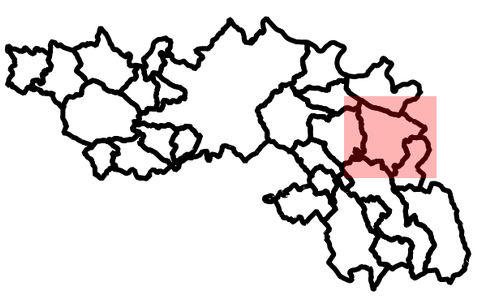

0 0.25 0.5 km