PLUI SUD BASSE NAVARRE

Annexe
Schéma du réseau d'assainissement
Commune : Jaxu

PLUi Sud Basse Navarre approuvé le 28/02/2026

Légende

Ecoulement gravitaire	Refoulement et relèvement
Eaux usées	Eaux usées
Unitaire	Unitaire
Eaux traitées	Eaux traitées

ASS_STEP

* Les données du réseau d'assainissement sont indiquées à titre indicatif. Elles sont celles disponibles à la date d'édition de ce document.
Les services gestionnaires de ce réseau doivent être consultés pour toute information précise.

Service Information territoriale (JLA)
Source de données : CAPB; Cadastre millésime 2025/01/01
Système de coordonnées :
Y:\02_SIG_PROJETS\PLANIF_ADS_PATRIMOINE\01_PLANIFICATION\00_PLUI\00_PLUI_SBN\04_PROJET\01_ANNEXE_AC_AEP\PLUI_SBN_RESEAU_AC.qgz
Date de création : 2025-05-15T08:29:52.000; Mise à jour : 2025-05-20T08:23:33.973

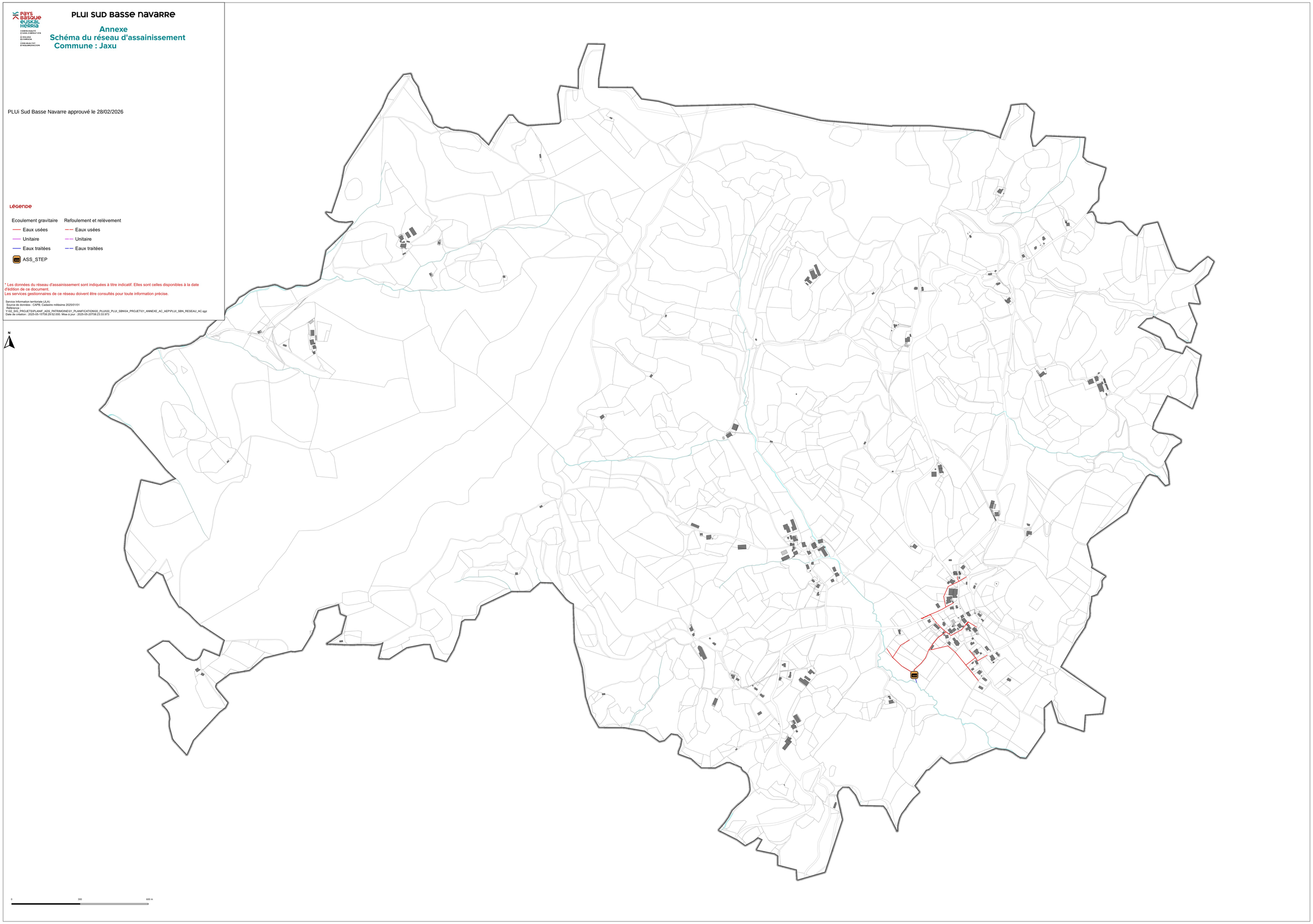

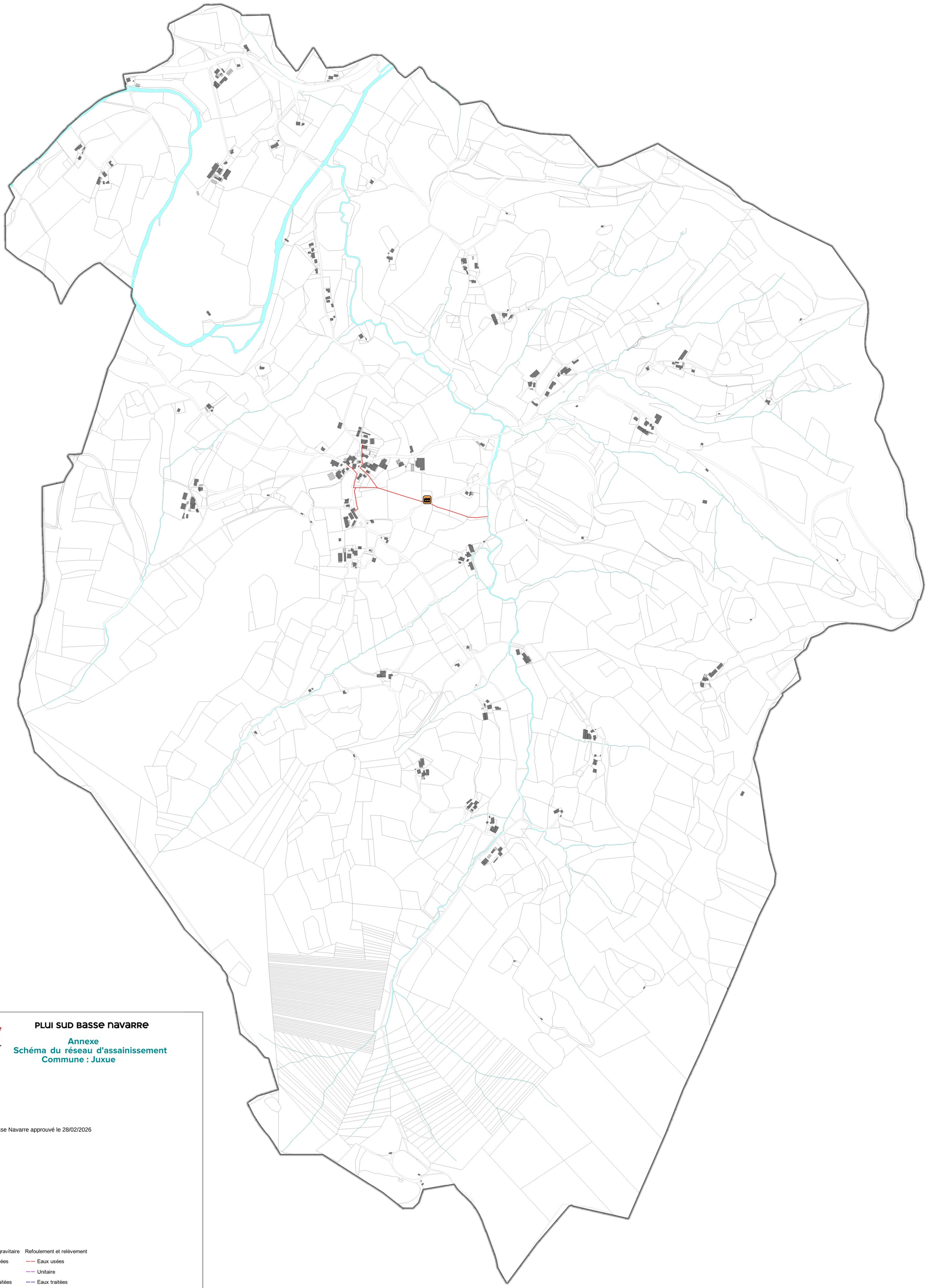

PLUI SUD Basse Navarre

Annexe
Schéma du réseau d'assainissement
Commune : Juxue

PLUi Sud Basse Navarre approuvé le 28/02/2026

Légende

Ecoulement gravitaire	Refoulement et relèvement
Eaux usées	Eaux usées
Unitaire	Unitaire
Eaux traitées	Eaux traitées

ASS_STEP

* Les données du réseau d'assainissement sont indiquées à titre indicatif. Elles sont celles disponibles à la date d'édition de ce document.
Les services gestionnaires de ce réseau doivent être consultés pour toute information précise.

N

0 400 800 m

Service Information territoriale (JLA)
Source de données : CAPB; Cadastre millésime 2025/01/01
Référence :
Y:\02_SIG_PROJETS\PLANIF_ADS_PATRIMOINE\01_PLANIFICATION\00_PLUI\00_PLUI_SBN\04_PROJET\01_ANNEXE_AC_AEP\PLUI_SBN_RESEAU_AC.qgz
Date de création : 2025-05-15T08:29:52.000. Mise à jour : 2025-05-20T08:23:33.973

PLUI SUD BASSE NAVARRE

Annexe
Schéma du réseau d'assainissement
Commune : Lacarre

PLUi Sud Basse Navarre approuvé le 28/02/2026

Légende

Ecoulement gravitaire	Refoulement et relèvement
Eaux usées	Eaux usées
Unitaire	Unitaire
Eaux traitées	Eaux traitées

ASS_STEP

* Les données du réseau d'assainissement sont indiquées à titre indicatif. Elles sont celles disponibles à la date d'édition de ce document.
Les services gestionnaires de ce réseau doivent être consultés pour toute information précise.

Service Information territoriale (JLA)
Source de données : CAPB; Cadastre millésime 2025/01/01
Projection : RGF93
Y:\02_SIG_PROJETS\PLANIF_ADS_PATRIMOINE\01_PLANIFICATION\00_PLUI\00_PLUI_SBN\04_PROJET\01_ANNEXE_AC_AEP\PLUI_SBN_RESEAU_AC.qgz
Date de création : 2025-05-15T08:29:52.000; Mise à jour : 2025-05-20T08:41:24.234

N

0 200 400 m

PLUI SUD BASSE NAVARRE

Annexe
Schéma du réseau d'assainissement
Commune : Lantabat

PLUi Sud Basse Navarre approuvé le 28/02/2026

Légende

Ecoulement gravitaire	Refoulement et relèvement
Eaux usées	Eaux usées
Unitaire	Unitaire
Eaux traitées	Eaux traitées

ASS_STEP

* Les données du réseau d'assainissement sont indiquées à titre indicatif. Elles sont celles disponibles à la date d'édition de ce document.
Les services gestionnaires de ce réseau doivent être consultés pour toute information précise.

Service Information territoriale (JLA)
Source de données : CAPB; Cadastre millésime 2025/01/01
Projection : RGF93
Y:\SZ_SIG_PROJETS\PLANIF_ADS_PATRIMOINE\01_PLANIFICATION\00_PLUI\00_PLUI_SBN\04_PROJET\01_ANNEXE_AC_AEP\PLUI_SBN_RESEAU_AC.qgz
Date de création : 2025-05-15T08:29:52.000; Mise à jour : 2025-05-20T08:41:24.234

N

0 700 1 400 m

PLUI SUD BASSE NAVARRE

Annexe
Schéma du réseau d'assainissement
Commune : Larceveau-Arros-Cibits

PLUi Sud Basse Navarre approuvé le 28/02/2026

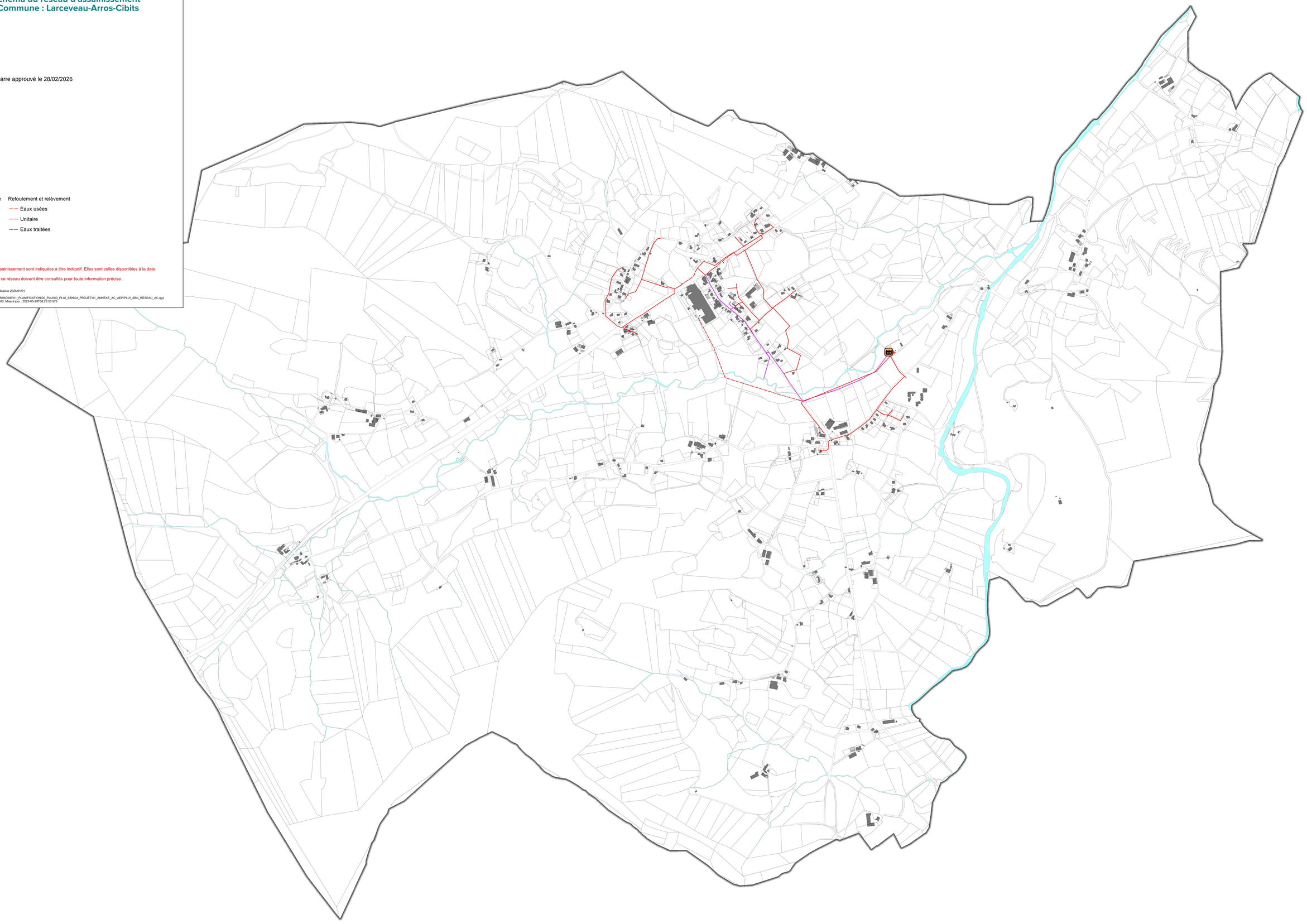

Légende

Ecoulement gravitaire	Refoulement et relèvement
Eaux usées	Eaux usées
Unitaire	Unitaire
Eaux traitées	Eaux traitées

ASS_STEP

* Les données du réseau d'assainissement sont indiquées à titre indicatif. Elles sont celles disponibles à la date d'édition de ce document.
Les services gestionnaires de ce réseau doivent être consultés pour toute information précise.

Service Information territoriale (JLA)
Source de données : CAPB; Cadastre millésime 2025/01/01
Projection : RGF93
Y:\02_SIG_PROJETS\PLANIF_ADS_PATRIMOINE\01_PLANIFICATION\00_PLUI\00_PLUI_SBN\04_PROJET\01_ANNEXE_AC_AEP\PLUI_SBN_RESEAU_AC.qgz
Date de création : 2025-05-15T08:29:52.000; Mise à jour : 2025-05-20T08:23:33.973

N

0 400 800 m

PLUI SUD BASSE NAVARRE

Annexe
Schéma du réseau d'assainissement
Commune : Lasse

PLUi Sud Basse Navarre approuvé le 28/02/2026

Légende

Ecoulement gravitaire	Refoulement et relèvement
Eaux usées	Eaux usées
Unitaire	Unitaire
Eaux traitées	Eaux traitées

ASS_STEP

* Les données du réseau d'assainissement sont indiquées à titre indicatif. Elles sont celles disponibles à la date d'édition de ce document.
Les services gestionnaires de ce réseau doivent être consultés pour toute information précise.

Service Information territoriale (JLA)
Source de données : CAPB; Cadastre millésime 2025/01/01
Projection : RGF93
Y:\02_SIG_PROJETS\PLANIF_ADS_PATRIMOINE\01_PLANIFICATION\00_PLUI\00_PLUI_SBN\04_PROJET\01_ANNEXE_AC_AEP\PLUI_SBN_RESEAU_AC.qgz
Date de création : 2025-05-15T08:29:52.000; Mise à jour : 2025-05-20T08:41:24.234

N

0 500 1 000 m

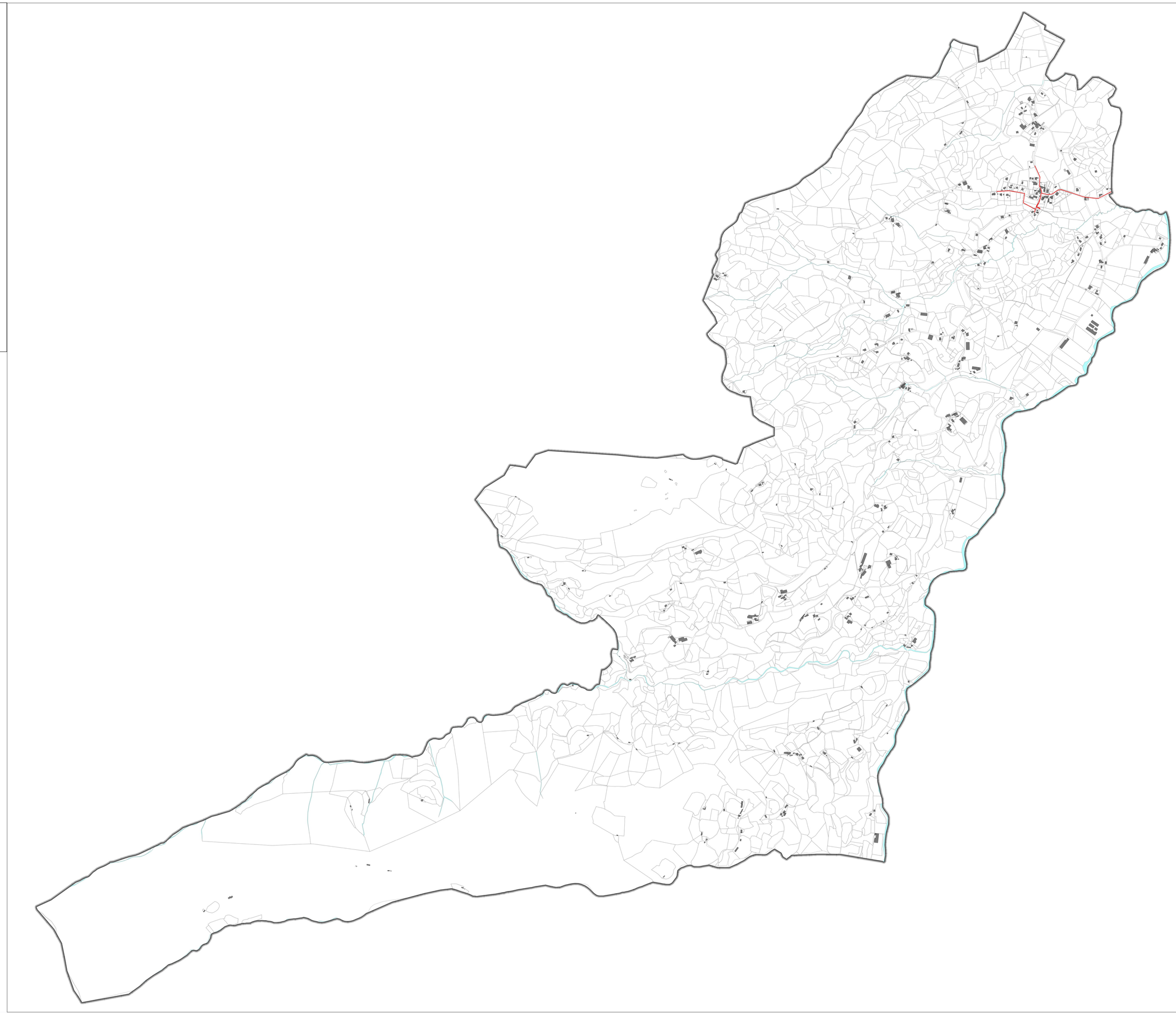

PLUI SUD BASSE NAVARRE

Annexe
Schéma du réseau d'assainissement
Commune : Lecumberry

PLUi Sud Basse Navarre approuvé le 28/02/2026

Légende

Ecoulement gravitaire	Refoulement et relèvement
Eaux usées	Eaux usées
Unitaire	Unitaire
Eaux traitées	Eaux traitées

ASS_STEP

* Les données du réseau d'assainissement sont indiquées à titre indicatif. Elles sont celles disponibles à la date d'édition de ce document.
Les services gestionnaires de ce réseau doivent être consultés pour toute information précise.

Service Information territoriale (JLA) :
Source de données : CAPB/SUEZ; Cadastre millésime 2025/01/01
Référence :
Y:\02_SIG_PROJETS\PLANIF_ADS_PATRIMOINE\01_PLANIFICATION\00_PLUI\00_PLUI_SBN\04_PROJET\01_ANNEXE_AC_AEP\PLUI_SBN_RESEAU_AC.qgz
Date de création : 2025-05-15T08:29:52.000. Mise à jour : 2025-05-20T08:15:51.075

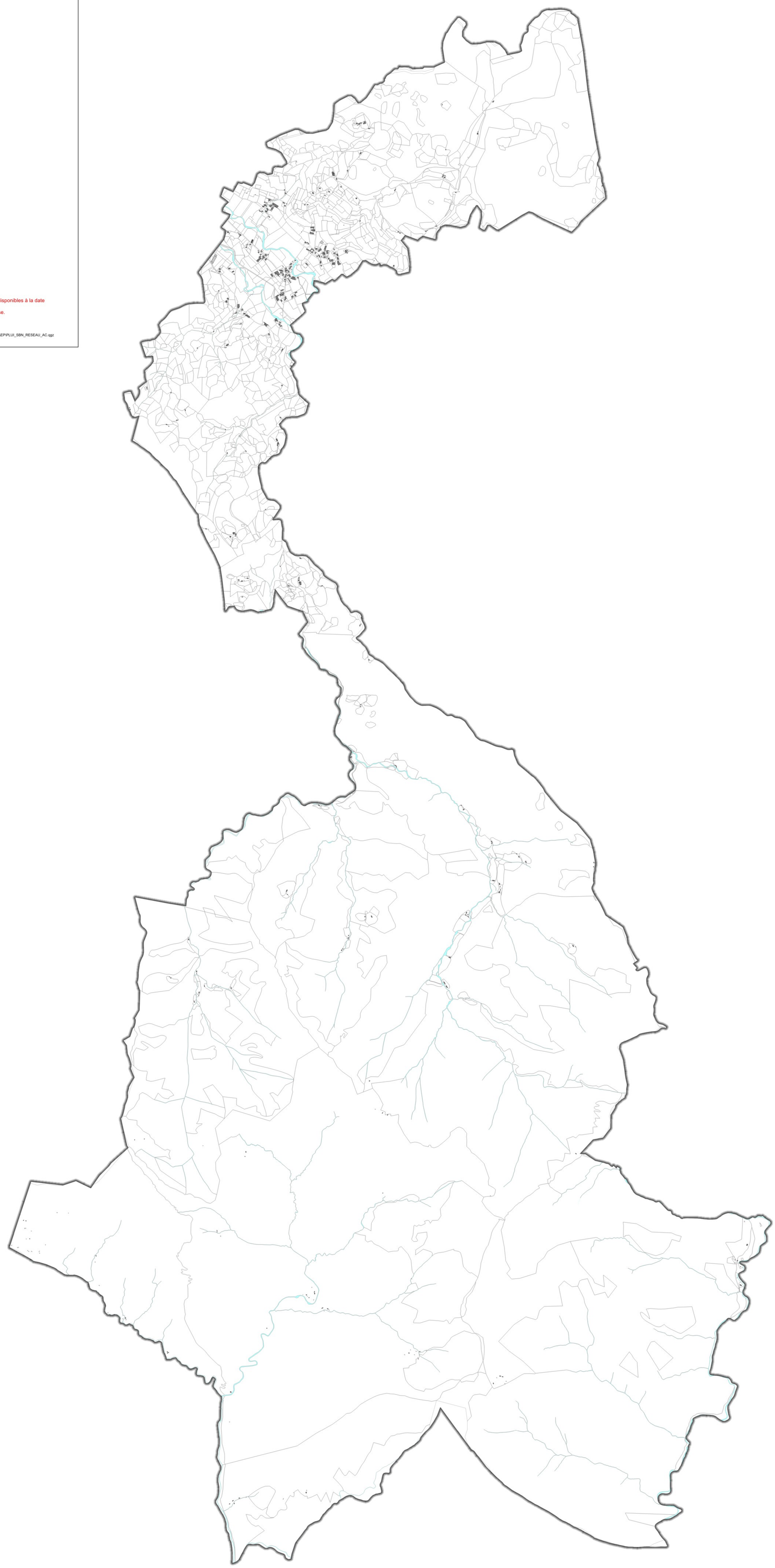

PLUI SUD BASSE NAVARRE

Annexe
Schéma du réseau d'assainissement
Commune : Mendive

PLUi Sud Basse Navarre approuvé le 28/02/2026

Légende

Ecoulement gravitaire	Refoulement et relèvement
Eaux usées	Eaux usées
Unitaire	Unitaire
Eaux traitées	Eaux traitées
ASS_STEP	

N

0 900 1 800 m

* Les données du réseau d'assainissement sont indiquées à titre indicatif. Elles sont celles disponibles à la date d'édition de ce document.
Les services gestionnaires de ce réseau doivent être consultés pour toute information précise.

Service Information territoriale (JLA)
Source de données : CAPB; Cadastre millésime 2025/01/01
Référence :
Y:\02_SIG_PROJETS\PLANIF_ADS_PATRIMOINE\01_PLANIFICATION\00_PLUI\00_PLUI_SBN\04_PROJET\01_ANNEXE_AC_AEP\PLUI_SBN_RESEAU_AC.qgz
Date de création : 2025-05-15T08:29:52.000. Mise à jour : 2025-05-20T08:23:33.973

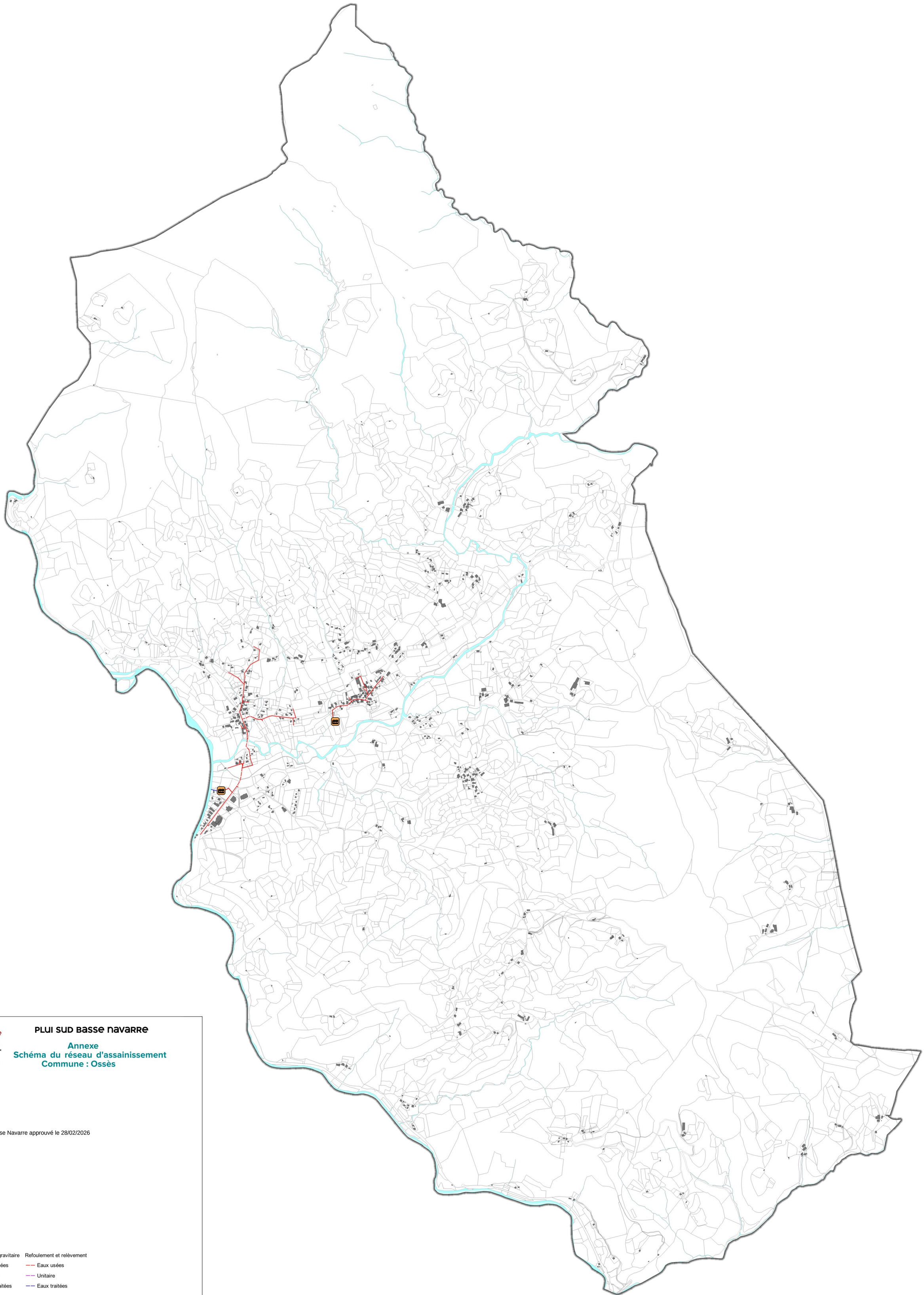

PLUI SUD BASSE NAVARRE

Annexe
Schéma du réseau d'assainissement
Commune : Ossès

PLUi Sud Basse Navarre approuvé le 28/02/2026

Légende

Ecoulement gravitaire	Refoulement et relèvement
Eaux usées	Eaux usées
Unitaire	Unitaire
Eaux traitées	Eaux traitées

ASS_STEP

* Les données du réseau d'assainissement sont indiquées à titre indicatif. Elles sont celles disponibles à la date d'édition de ce document.
Les services gestionnaires de ce réseau doivent être consultés pour toute information précise.

N

0 700 1 400 m

Service Information territoriale (JLA)
Source de données : CAPB; Cadastre millésime 2025/01/01
Référence :
Y:\02_SIG_PROJETS\PLANIF_ADS_PATRIMOINE\01_PLANIFICATION\00_PLUI\00_PLUI_SBN\04_PROJET\01_ANNEXE_AC_AEP\PLUI_SBN_RESEAU_AC.qgz
Date de création : 2025-05-15T08:29:52.000. Mise à jour : 2025-05-20T08:23:33.973

PLUI SUD BASSE NAVARRE

Annexe
Schéma du réseau d'assainissement
Commune : Ostabat-Asme

PLUi Sud Basse Navarre approuvé le 28/02/2026

Légende

Ecoulement gravitaire	Refoulement et relèvement
Eaux usées	Eaux usées
Unitaire	Unitaire
Eaux traitées	Eaux traitées
ASS_STEP	

* Les données du réseau d'assainissement sont indiquées à titre indicatif. Elles sont celles disponibles à la date d'édition de ce document.
Les services gestionnaires de ce réseau doivent être consultés pour toute information précise.

Service Information territoriale (JLA)
Source de données : CAPB; Cadastre millésime 2025/01/01
Système de coordonnées :
Y:\02_SIG_PROJETS\PLANIF_ADS_PATRIMOINE\01_PLANIFICATION\00_PLUI\00_PLUI_SBN\04_PROJET\01_ANNEXE_AC_AEP\PLUI_SBN_RESEAU_AC.qgz
Date de création : 2025-05-15T08:29:52.000; Mise à jour : 2025-05-20T08:41:24.234

N

0 400 800 m

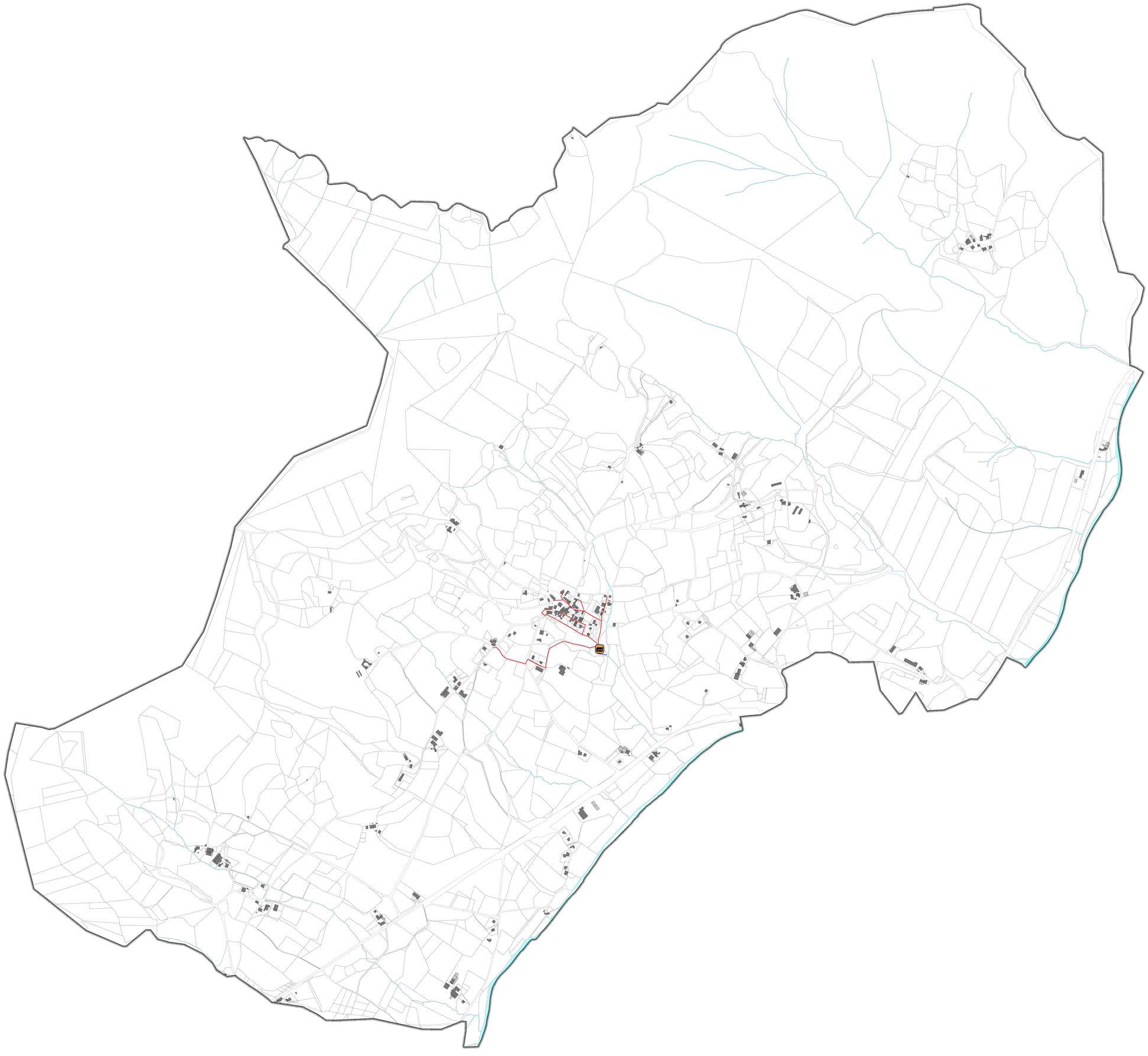

PLUI SUD BASSE NAVARRE

Annexe
Schéma du réseau d'assainissement
Commune : Pagolle

PLUi Sud Basse Navarre approuvé le 28/02/2026

Légende

Ecoulement gravitaire	Refoulement et relèvement
Eaux usées	Eaux usées
Unitaire	Unitaire
Eaux traitées	Eaux traitées

ASS_STEP

* Les données du réseau d'assainissement sont indiquées à titre indicatif. Elles sont celles disponibles à la date d'édition de ce document.
Les services gestionnaires de ce réseau doivent être consultés pour toute information précise.

Service Information territoriale (JLA)
Source de données : CAPB; Cadastre millésime 2025/01/01
Système de coordonnées :
Y:\02_SIG_PROJETS\PLANIF_ADS_PATRIMOINE\01_PLANIFICATION\00_PLUI\00_PLUI_SBN\04_PROJET\01_ANNEXE_AC_AEP\PLUI_SBN_RESEAU_AC.qgz
Date de création : 2025-05-15T08:29:52.000; Mise à jour : 2025-05-20T08:41:24.234

N

0 500 1 000 m

PLUI SUD BASSE NAVARRE

Annexe
Schéma du réseau d'assainissement
Commune
Saint-Étienne-de-Baïgorry

PLUi Sud Basse Navarre approuvé le 28/02/2026

Légende

Ecoulement gravitaire	Refoulement et relèvement
Eaux usées	Eaux usées
Unitaire	Unitaire
Eaux traitées	Eaux traitées

ASS_STEP

* Les données du réseau d'assainissement sont indiquées à titre indicatif. Elles sont celles disponibles à la date d'édition de ce document.
Les services gestionnaires de ce réseau doivent être consultés pour toute information précise.

Service Information territoriale (JLA)
Source de données : CAPB/SUEZ; Cadastre millésime 2025/01/01
Référence :
Y:\02_SIG_PROJETS\PLANIF_ADS_PATRIMOINE\01_PLANIFICATION\00_PLUI\00_PLUI_SBN\04_PROJET\01_ANNEXE_AC_AEP\PLUI_SBN_RESEAU_AC.qgz
Date de création : 2025-05-15T08:29:52.000. Mise à jour : 2025-05-20T08:15:51.075

:

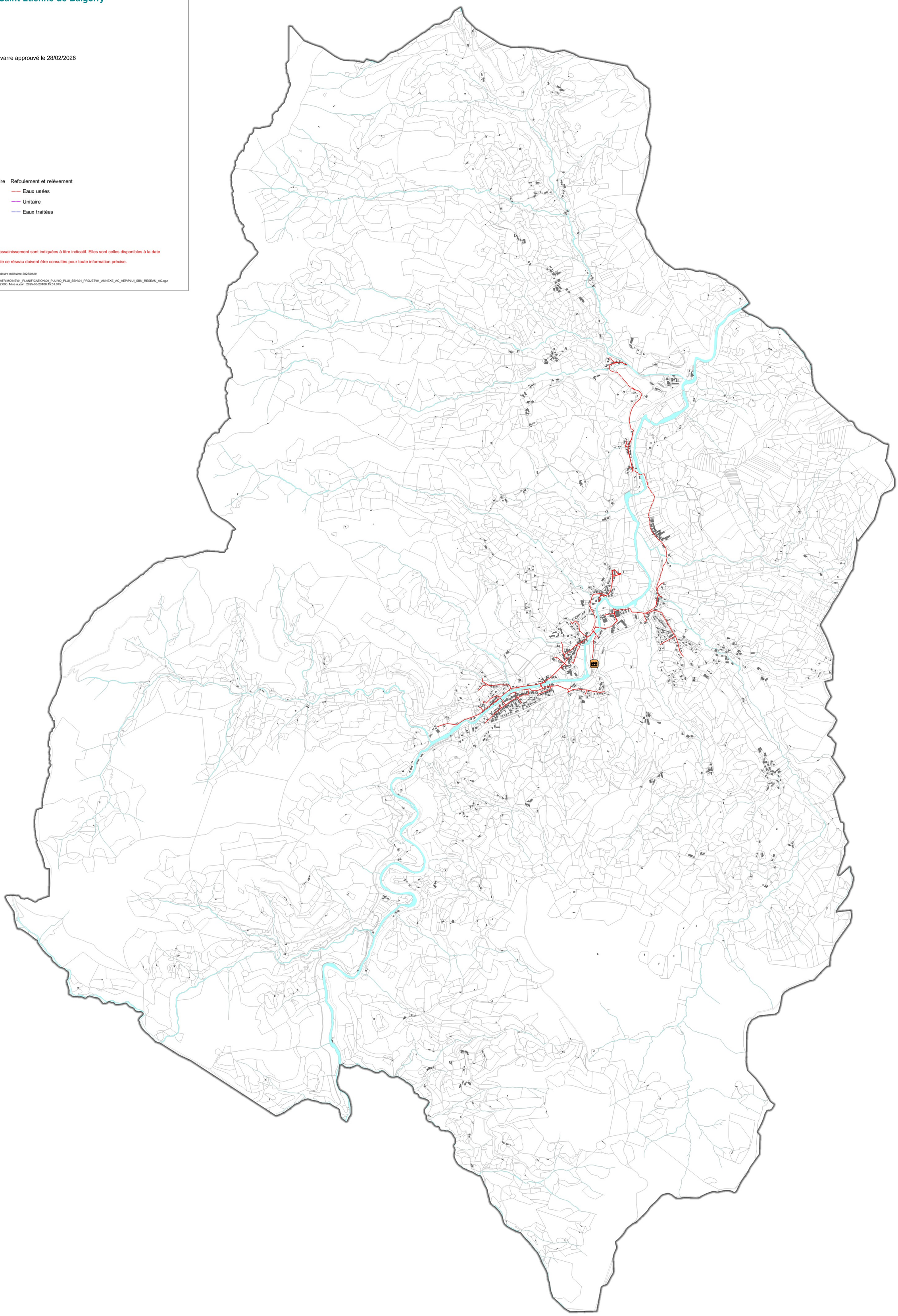

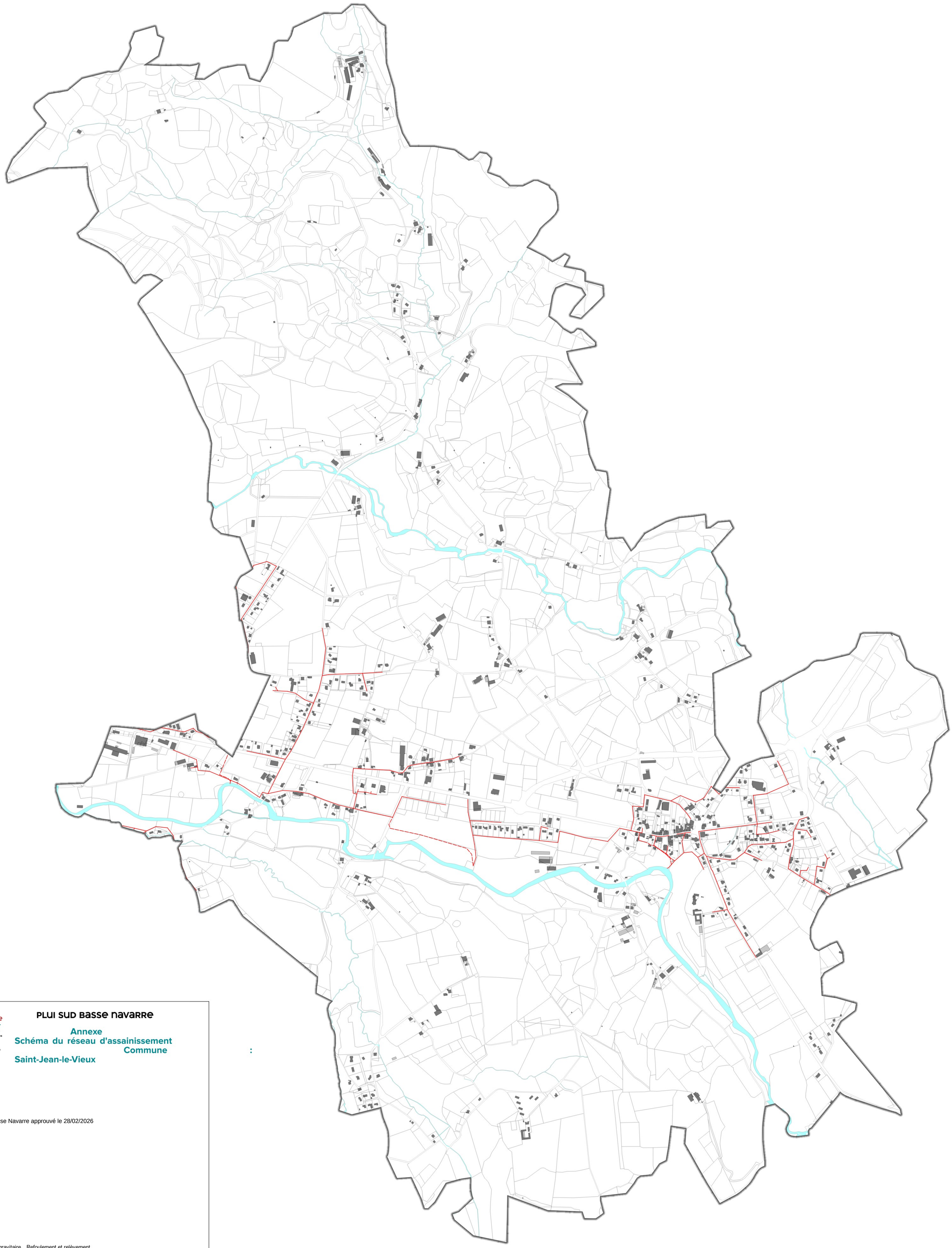

pays basque euskal herria
COMMUNAUTÉ D'AGGLOMÉRATION
HIRIGUNE ELKARGOA
COMMUNAUTAT D'AGLOMERACION

PLUI SUD Basse Navarre

Annexe
Schéma du réseau d'assainissement
Commune :
Saint-Jean-le-Vieux

PLUi Sud Basse Navarre approuvé le 28/02/2026

Légende

Ecoulement gravitaire	Refoulement et relèvement
Eaux usées	Eaux usées
Unitaire	Unitaire
Eaux traitées	Eaux traitées
ASS_STEP	

* Les données du réseau d'assainissement sont indiquées à titre indicatif. Elles sont celles disponibles à la date d'édition de ce document.
Les services gestionnaires de ce réseau doivent être consultés pour toute information précise.

Service Information territoriale (JLA)
Source de données : CAPB; Cadastre millésime 2025/01/01
Référence :
Y:\02_SIG_PROJETS\PLANIF_ADS_PATRIMOINE\01_PLANIFICATION\00_PLUI\00_PLUI_SBN\04_PROJET\01_ANNEXE_AC_AEP\PLUI_SBN_RESEAU_AC.qgz
Date de création : 2025-05-15T08:29:52.000. Mise à jour : 2025-05-20T08:23:33.973

N

0 400 800 m

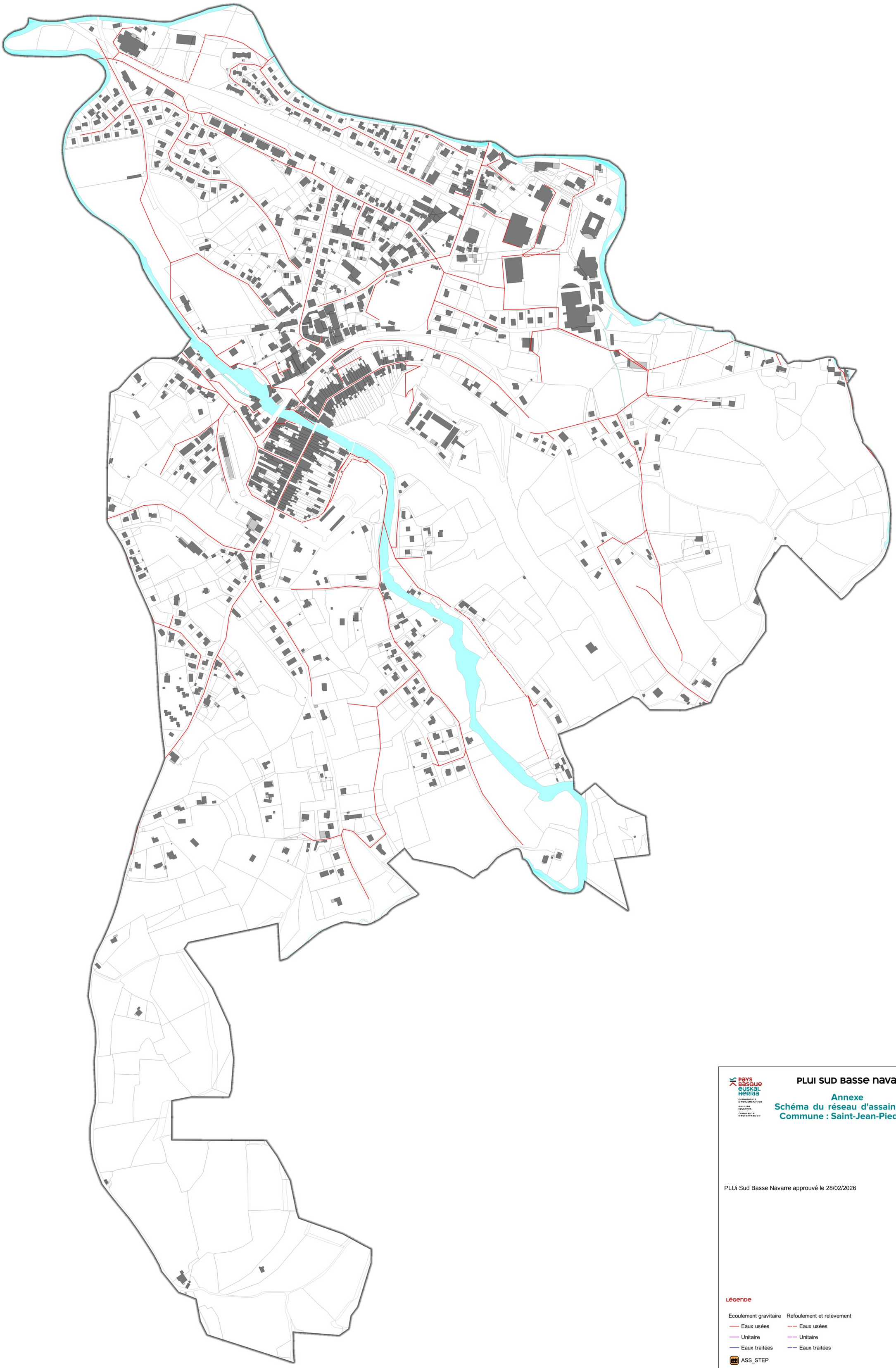

PLUI SUD Basse Navarre

Annexe
Schéma du réseau d'assainissement
Commune : Saint-Jean-Pied-de-Port

PLUi Sud Basse Navarre approuvé le 28/02/2026

Légende

Ecoulement gravitaire	Refoulement et relèvement
Eaux usées	Eaux usées
Unitaire	Unitaire
Eaux traitées	Eaux traitées

ASS_STEP

* Les données du réseau d'assainissement sont indiquées à titre indicatif. Elles sont celles disponibles à la date d'édition de ce document.
Les services gestionnaires de ce réseau doivent être consultés pour toute information précise.

Service Information territoriale (JLA)
Source de données : CAPB; Cadastre millésime 2025/01/01
Référence :
Y:\02_SIG_PROJETS\PLANIF_ADS_PATRIMOINE\01_PLANIFICATION\00_PLUI\00_PLUI_SBN\04_PROJET\01_ANNEXE_AC_AEP\PLUI_SBN_RESEAU_AC.qgz
Date de création : 2025-05-15T08:29:52.000. Mise à jour : 2025-05-20T08:23:33.973

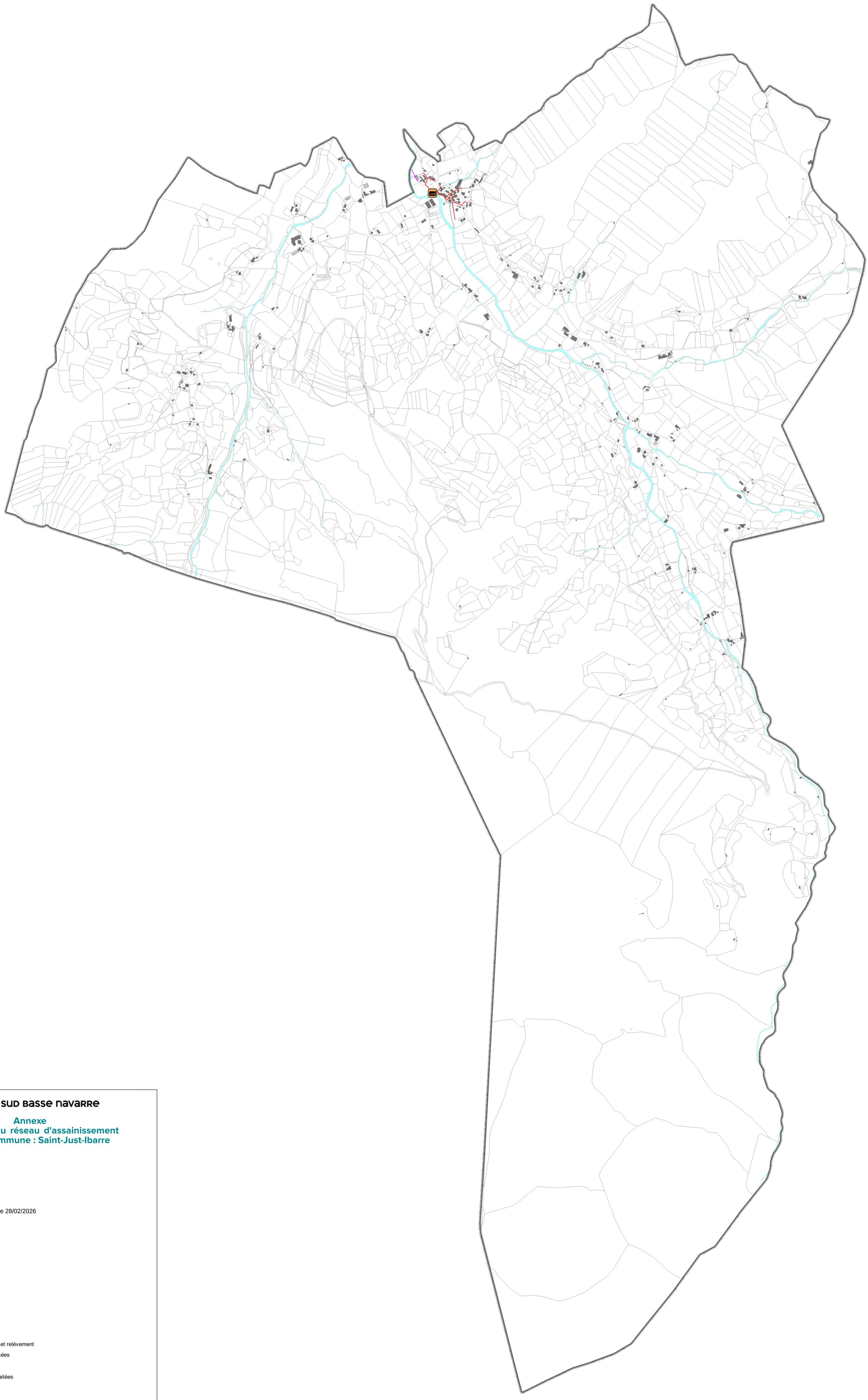

PLUI SUD BASSE NAVARRE

Annexe
Schéma du réseau d'assainissement
Commune : Saint-Just-Ibarre

PLUi Sud Basse Navarre approuvé le 28/02/2026

Légende

Ecoulement gravitaire	Refoulement et relèvement
Eaux usées	Eaux usées
Unitaire	Unitaire
Eaux traitées	Eaux traitées

ASS_STEP

* Les données du réseau d'assainissement sont indiquées à titre indicatif. Elles sont celles disponibles à la date d'édition de ce document.
Les services gestionnaires de ce réseau doivent être consultés pour toute information précise.

N

0 700 1 400 m

Service Information territoriale (JLA)
Source de données : CAPB; Cadastre millésime 2025/01/01
Référence :
Y:\02_SIG_PROJETS\PLANIF_ADS_PATRIMOINE\01_PLANIFICATION\00_PLUI\00_PLUI_SBN\04_PROJET\01_ANNEXE_AC_AEP\PLUI_SBN_RESEAU_AC.qgz
Date de création : 2025-05-15T08:29:52.000. Mise à jour : 2025-05-20T08:23:33.973

PLUI SUD BASSE NAVARRE

Annexe
Schéma du réseau d'assainissement
Commune : Saint-Martin-d'Arrossa

PLUi Sud Basse Navarre approuvé le 28/02/2026

Légende

Ecoulement gravitaire	Refoulement et relèvement
Eaux usées	Eaux usées
Unitaire	Unitaire
Eaux traitées	Eaux traitées

ASS_STEP

* Les données du réseau d'assainissement sont indiquées à titre indicatif. Elles sont celles disponibles à la date d'édition de ce document.
Les services gestionnaires de ce réseau doivent être consultés pour toute information précise.

Service Information territoriale (JLA)
Source de données : CAPB; Cadastre millésime 2025/01/01
Système de coordonnées :
Y:\02_SIG_PROJETS\PLANIF_ADS_PATRIMOINE\01_PLANIFICATION\00_PLUI\00_PLUI_SBN\04_PROJET\01_ANNEXE_AC_AEP\PLUI_SBN_RESEAU_AC.qgz
Date de création : 2025-05-15T08:29:52.000; Mise à jour : 2025-05-20T08:41:24.234

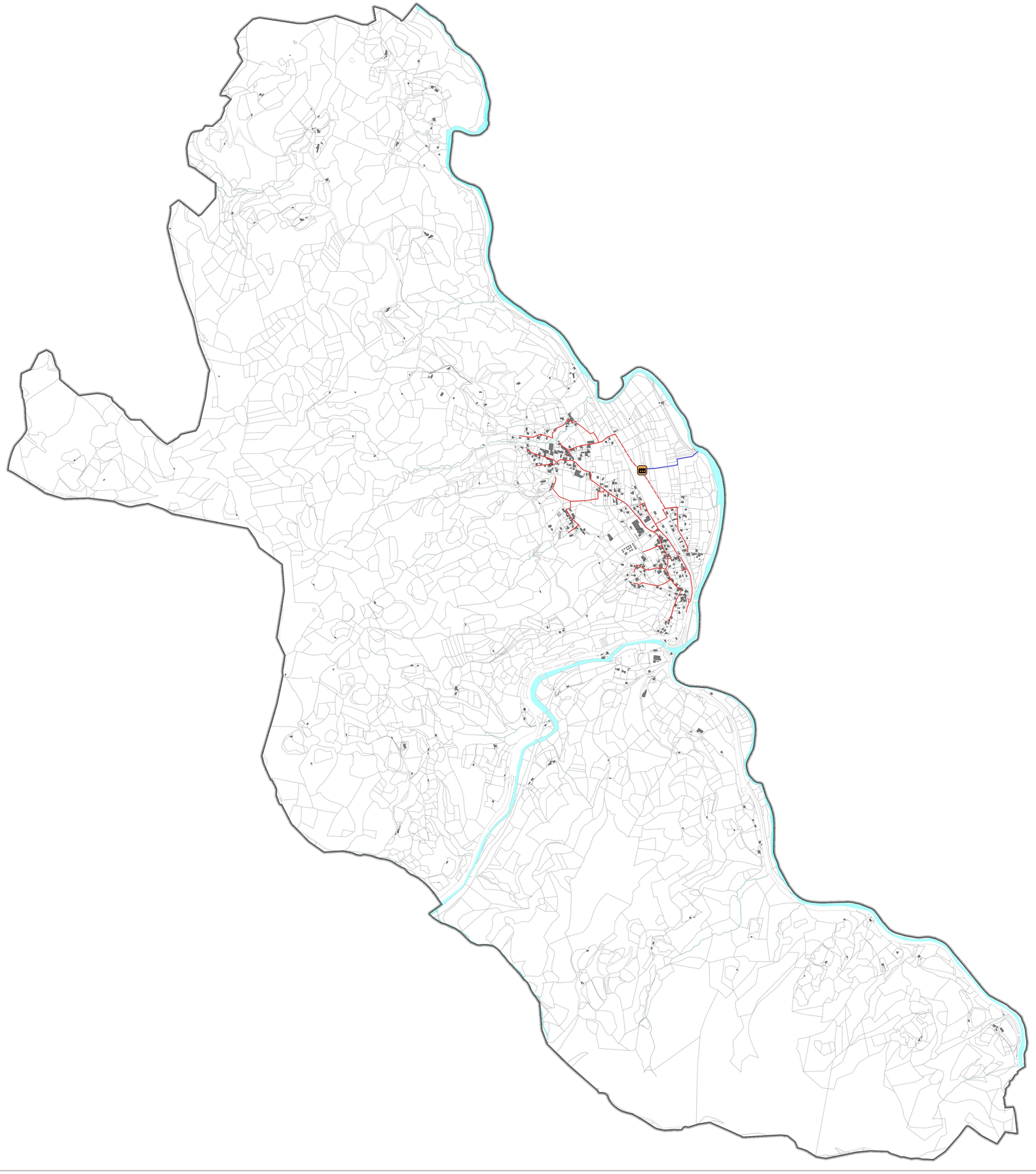

N

0 600 1 200 m

PLUI SUD BASSE NAVARRE

Annexe
Schéma du réseau d'assainissement
Commune : Saint-Michel

PLUi Sud Basse Navarre approuvé le 28/02/2026

Légende

Ecoulement gravitaire	Refoulement et relèvement
Eaux usées	Eaux usées
Unitaire	Unitaire
Eaux traitées	Eaux traitées

ASS_STEP

* Les données du réseau d'assainissement sont indiquées à titre indicatif. Elles sont celles disponibles à la date d'édition de ce document.
Les services gestionnaires de ce réseau doivent être consultés pour toute information précise.

Service Information territoriale (JLA)
Source de données : CAPB/SUEZ; Cadastre millésime 2025/01/01
Référence :
Y:\02_SIG_PROJETS\PLANIF_ADS_PATRIMOINE\01_PLANIFICATION\00_PLUI\00_PLUI_SBN\04_PROJET\01_ANNEXE_AC_AEP\PLUI_SBN_RESEAU_AC.qgz
Date de création : 2025-05-15T08:29:52.000. Mise à jour : 2025-05-20T08:15:51.075

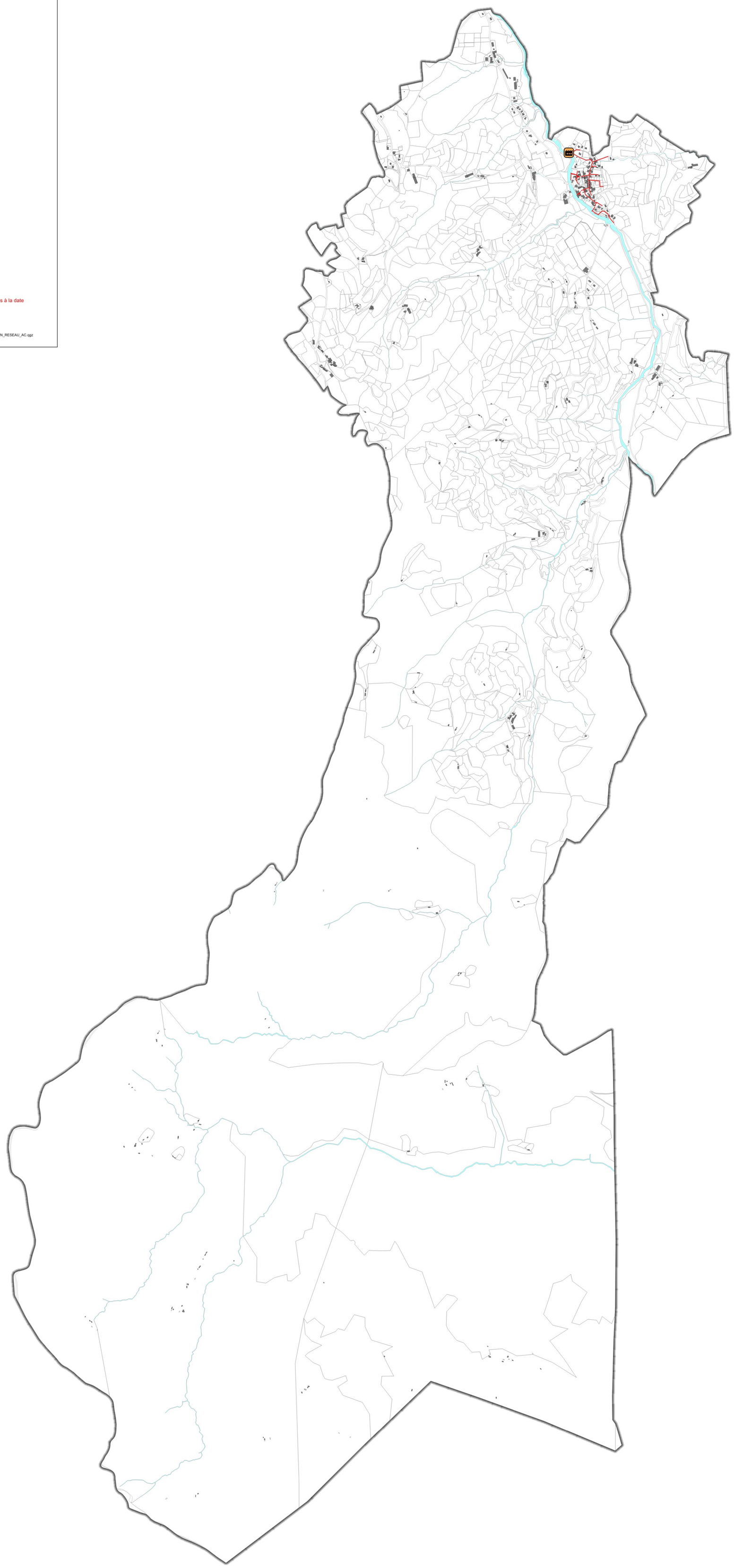

PLUI SUD BASSE NAVARRE

Annexe
Schéma du réseau d'assainissement
Commune : Suhescun

PLUi Sud Basse Navarre approuvé le 28/02/2026

Légende

Ecoulement gravitaire	Refoulement et relèvement
Eaux usées	Eaux usées
Unitaire	Unitaire
Eaux traitées	Eaux traitées
ASS_STEP	

* Les données du réseau d'assainissement sont indiquées à titre indicatif. Elles sont celles disponibles à la date d'édition de ce document.
Les services gestionnaires de ce réseau doivent être consultés pour toute information précise.

Service Information territoriale (JLA)
Source de données : CAPB; Cadastre millésime 2025/01/01
Système de coordonnées :
Y:\02_SIG_PROJETS\PLANIF_ADS_PATRIMOINE\01_PLANIFICATION\00_PLUI\00_PLUI_SBN\04_PROJET\01_ANNEXE_AC_AEP\PLUI_SBN_RESEAU_AC.qgz
Date de création : 2025-05-15T08:29:52.000; Mise à jour : 2025-05-20T08:41:24.234

N

0 400 800 m

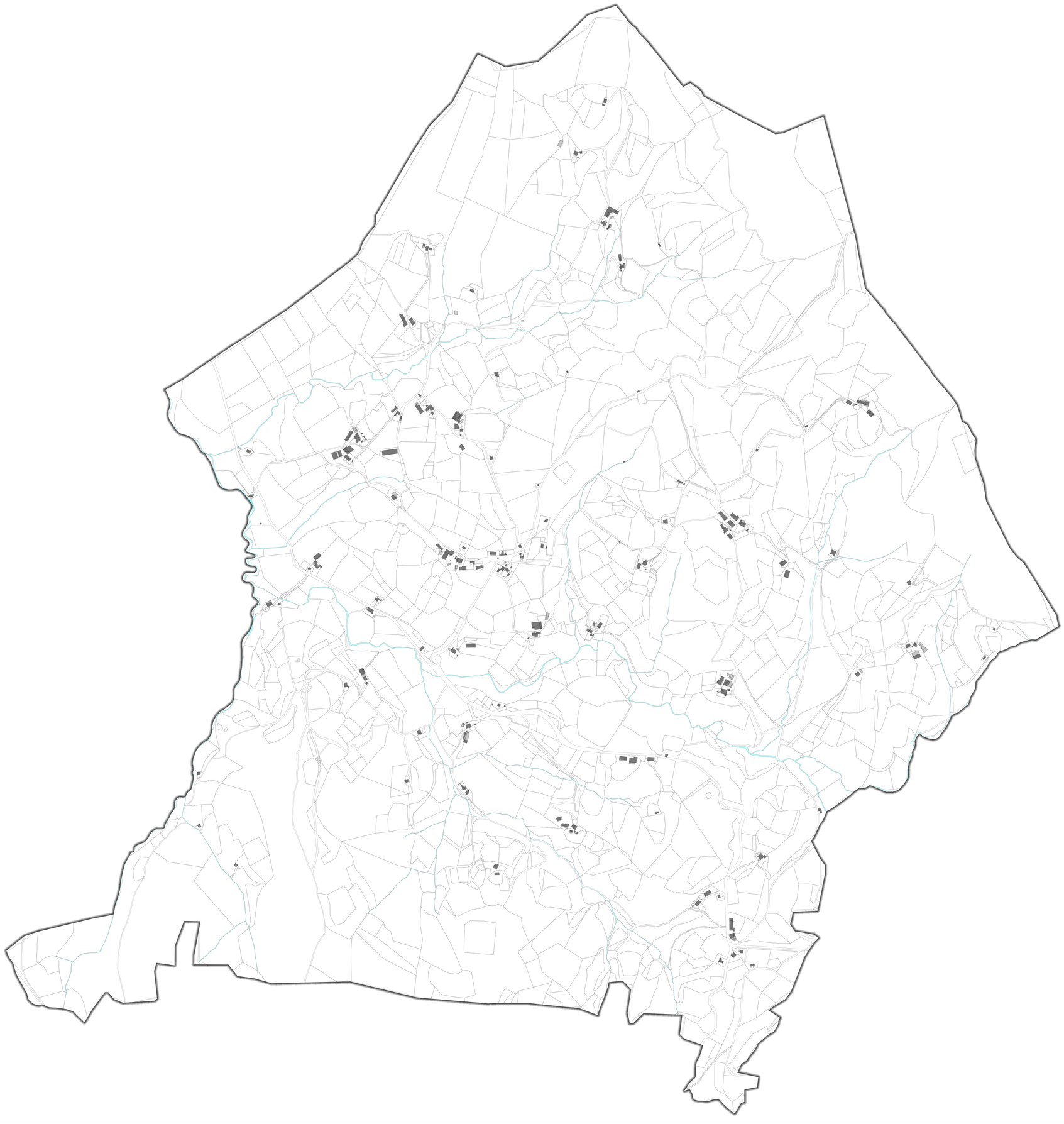

PLUI SUD BASSE NAVARRE

Annexe
Schéma du réseau d'assainissement
Commune : Uhart-Cize

PLUi Sud Basse Navarre approuvé le 28/02/2026

Légende

Ecoulement gravitaire	Refoulement et relèvement
Eaux usées	Eaux usées
Unitaire	Unitaire
Eaux traitées	Eaux traitées
ASS_STEP	

* Les données du réseau d'assainissement sont indiquées à titre indicatif. Elles sont celles disponibles à la date d'édition de ce document.
Les services gestionnaires de ce réseau doivent être consultés pour toute information précise.

Service Information territoriale (JLA)
Source de données : CAPB/SUEZ; Cadastre millésime 2025/01/01
Référence :
Y:\02_SIG_PROJETS\PLANIF_ADS_PATRIMOINE\01_PLANIFICATION\00_PLUI\00_PLUI_SBN\04_PROJET\01_ANNEXE_AC_AEP\PLUI_SBN_RESEAU_AC.qgz
Date de création : 2025-05-15T08:29:52.000. Mise à jour : 2025-05-20T08:15:51.075

N

0 600 1 200 m

PLUI SUD BASSE NAVARRE

Annexe
Schéma du réseau d'assainissement
Commune : Urepel

PLUi Sud Basse Navarre approuvé le 28/02/2026

Légende

Ecoulement gravitaire	Refoulement et relèvement
Eaux usées	Eaux usées
Unitaire	Unitaire
Eaux traitées	Eaux traitées

ASS_STEP

* Les données du réseau d'assainissement sont indiquées à titre indicatif. Elles sont celles disponibles à la date d'édition de ce document.
Les services gestionnaires de ce réseau doivent être consultés pour toute information précise.

Service Information territoriale (JLA)
Source de données : CAPB; Cadastre millésime 2025/01/01
Projection : RGF93
Y:\02_SIG_PROJETS\PLANIF_ADS_PATRIMOINE\01_PLANIFICATION\00_PLUI\00_PLUI_SBN\04_PROJET\01_ANNEXE_AC_AEP\PLUI_SBN_RESEAU_AC.qgz
Date de création : 2025-05-15T08:29:52.000; Mise à jour : 2025-05-20T08:41:24.234

N

0 500 1 200 m