PLU-H de Billom Communauté

Plan des réseaux d'assainissement Commune de Beauregard-l'Évêque

BILLOM Communauté

- Limite communale
- Limite des parcelles
- Bâti PCIV 2017
- Stations d'épuration
- Reseau d'assainissement

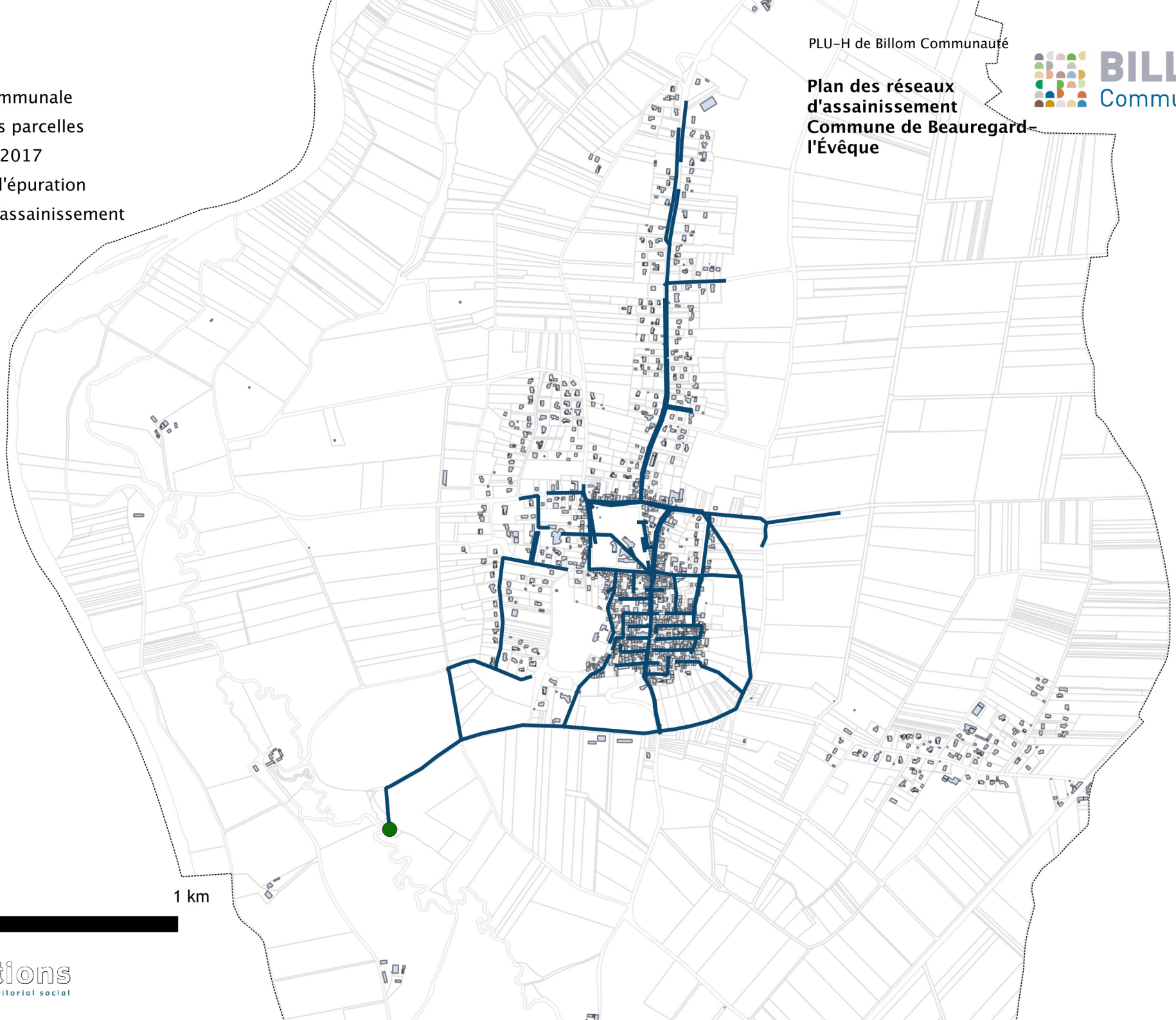

0 1 km

études actions
développement urbain territorial social

DEPARTEMENT DU PUY DE DÔME

Billom Communauté

APP
APPROUVE

3

J.MARIE FREYDEFONT
URBANISTE

62,Av Edouard Michelin
63100 Clermont Ferrand
Tél : 04.73.90.23.03
Fax : 04.73.90.22.15

GROUPE SYCOMORE

Billom

PLAN LOCAL D'URBANISME

ANNEXES

PLAN DU RESEAU D'ASSAINISSEMENT AU 1/5000

REVISION

PRESCRIPTION
Délibération du Conseil Municipal du 20/12/2013

ARRET DE PROJET
Délibération du Conseil Communautaire du 13/11/2017

APPROBATION
Délibération du Conseil Communautaire du 25/06/2018

MODIFICATIONS - REVISIONS PARTIELLES MISES A JOUR

- 1
- 2
- 3
- 4
- 5

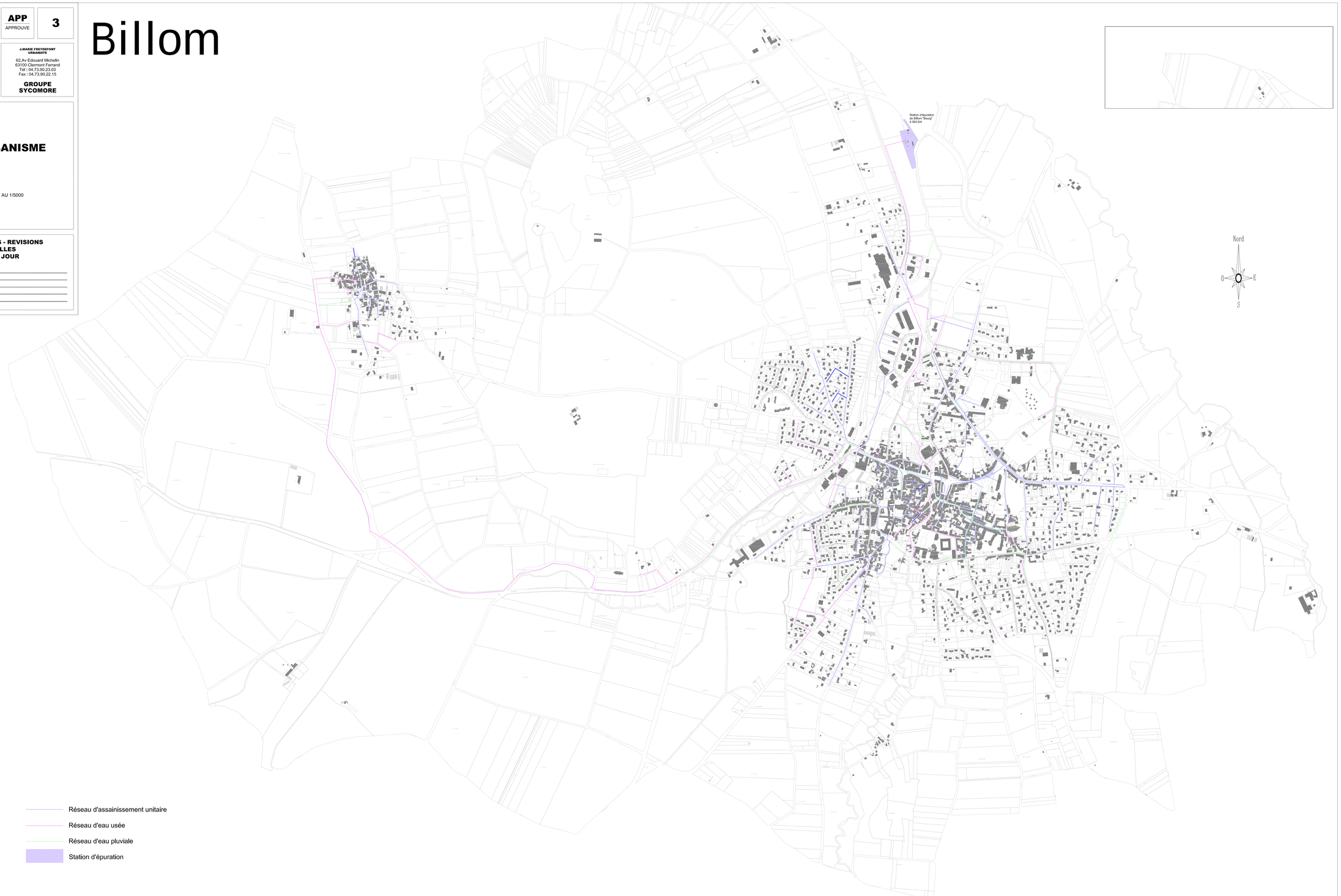

PLU-H de Billom Communauté

Plan des réseaux d'assainissement Commune de Bongheat

BILLOM Communauté

Limite communale
Limite des parcelles
Bâti PCIV 2017
Stations d'épuration
Reseau d'assainissement
Regards d'assainissement
Postes de refoulement

NEUVILLE

BONGHEAT

EGLISENEUVE-PRES-BILLOM

TREZIOUX

0 1 km

études actions
développement urbain territorial social

Société d'Aménagement Mécanisation Eau et Environnement, Les Bruyères, 7 Boulevard des Frères Montgolfier, 69694 VENISSIEUX Cedex
Phone : (33) 04 72 91 47 00 - Fax : (33) 04 72 91 47 01 - E-Mail : semerup@semerup.com - Site Internet : http://www.semerup.com

COMMUNE DE BOUZEL

RESEAU D'ASSAINISSEMENT

DESSINE PAR :	N.M	DRESSE LE : 28/10/2009	ECHELLE :
VERIFIE PAR :	G.G	MIS A JOUR LE : 22/05/2014	1/1000

0

Bouzel

N

Légende de la carte

collectivité assainissement
DCR collecteur de transport
DRP collecteur Eaux pluviales
MPR collecteur Eaux usées / Eaux usées
DCR collecteur de branchement unitaire
DZR canalisation de refoulement privée
DPR collecteur de branchement pluvial
DXR collecteur branchement gravitaire - ou autre
DSR collecteur eaux usées privé
DXR collecteur autre privé

réseaux assainissement
EXG regard de transport
EPG regard Eaux pluviales
EUG regard branchement eaux usées
EUD regard branchement unitaire
EUR ventouse d'orage
EXR autre regard
EXC décrochet de chasse
EUV ventilation
PRC poste de relèvement privé
EXV vanne d'orage regulat.+Régulation
EXO capacitive
EXO tampon gifflé ou cerclé
EXO tampon Eaux pluviales privé
EXO cap au point
EXV vanne d'orage
EXC regard service de refoulement

MPP collecteur Eaux usées
MPR collecteur Eaux usées
DXR collecteur de branchement Eaux pluviales
EXP canal bétt
DZR canalisation de refoulement communale
EXP canal
EPP fossé
EZR collecteur eaux pluviales privé
MPP collecteur deaufrache

EXG regard eaux usées
EXP regard canal
EXT regard branchement eaux pluviales
EXN poste relèvement transport
EXT décantation
EXT décantation d'hydrocarbures
EXO ancrage
EXV poste de relèvement communal
MPP station d'épuration
EXO poste de branchement
EXV gaîne
EXO regard eaux usées privé
EXO regard eaux usées privé
EXO coupé
EXO coupé de rez

Société d'Exploitation Mutualisée pour l'Eau, l'environnement, les Réseaux, l'Assainissement dans l'intérêt du Public
semerap EAU ENVIRONNEMENT
SOCIÉTÉ PUBLIQUE LOCALE
PIER - Rue Richard Wagner - BP 60030 - 63201 Riom cedex - Tél. 04 73 15 38 38 - Fax 04 43 44 13 57

Chas

COMMUNE DE CHAS

RESEAU D'ASSAINISSEMENT

DESSINE PAR : Y.M	DRESSE LE : 11/01/2013	ECHELLE :	0
VERIFIE PAR : D.G	MIS A JOUR LE 27/06/2018	1/1000	

Les informations contenues sur les plans ne sont pas contractuelles, elles ne peuvent en aucun cas engager la responsabilité de la collectivité.

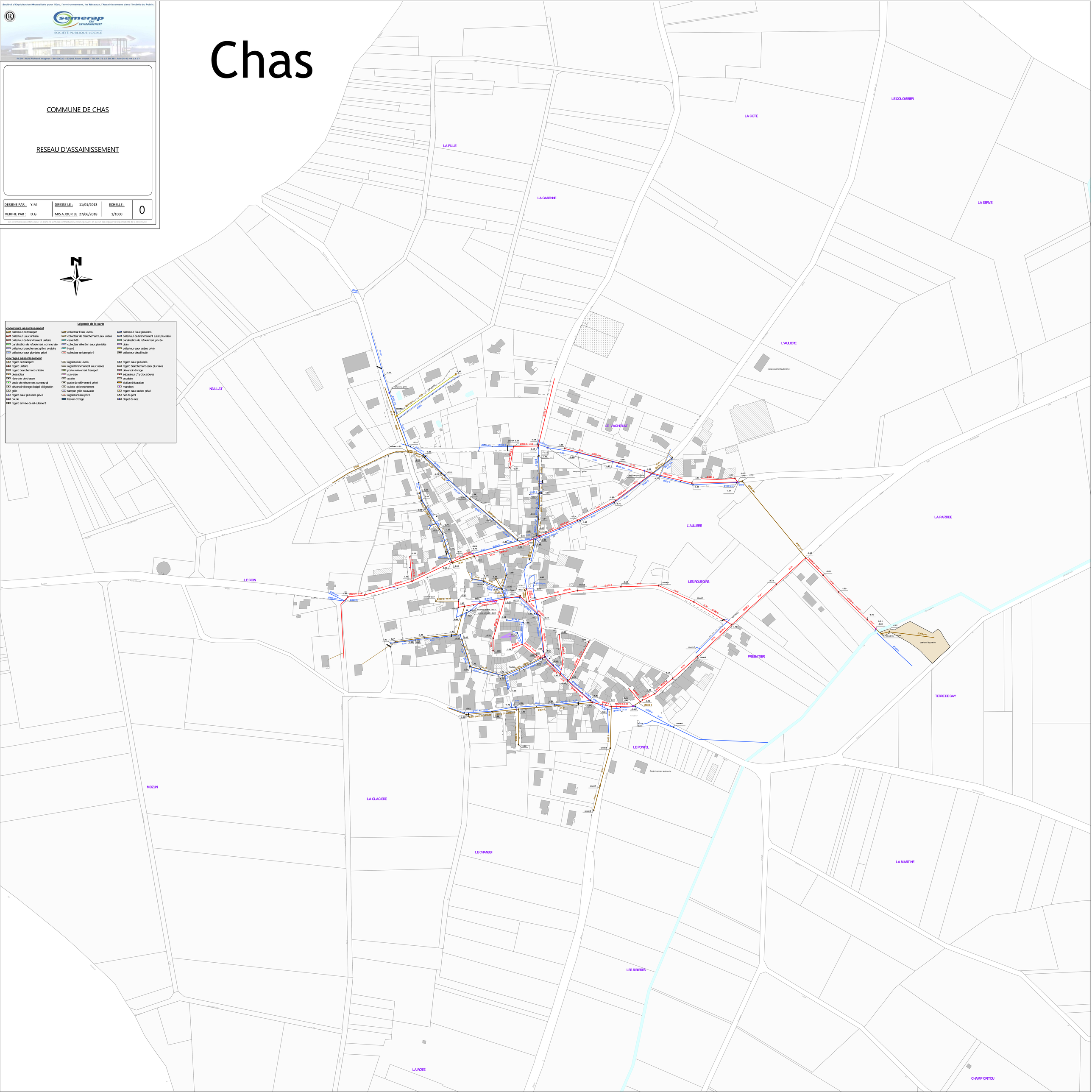

PLU-H de Billom Communauté

Plan des réseaux d'assainissement Commune d'Egliseneuve-près-Billom

BILLOM Communauté

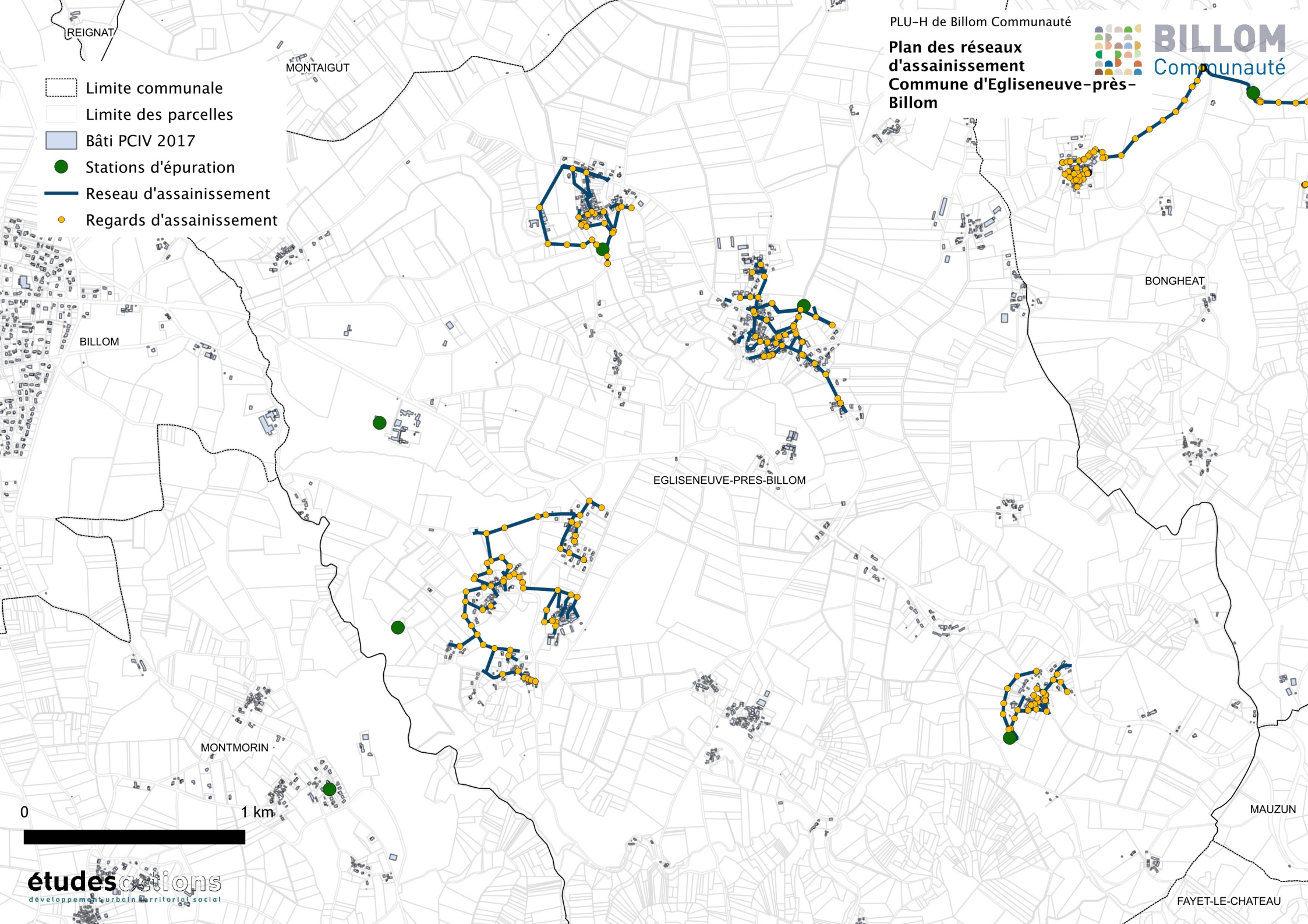

études actions
développement urbain territorial social

Société d'Exploitation Mutualiste pour l'Eau, l'environnement, les Réseaux, l'Assainissement dans l'intérêt du Public

semerap EAU ENVIRONNEMENT

SOCIÉTÉ PUBLIQUE LOCALE

PEER - Rue Richard Wagner - BP 60030 - 63201 Riom cedex - Tél. 04 73 15 38 38 - Fax 04 43 44 13 57

COMMUNE D'ESPIRAT

RESEAU D'ASSAINISSEMENT

DESSINE PAR :	Y.M	DRESSE LE :	20/10/2009	ECHELLE :	0
VERIFIE PAR :	G.C	MIS A JOUR LE	12/01/2017	1/1000	

Les informations connexes sur les plans ne sont pas contractuelles, elles ne peuvent en aucun cas engager la responsabilité de la collectivité

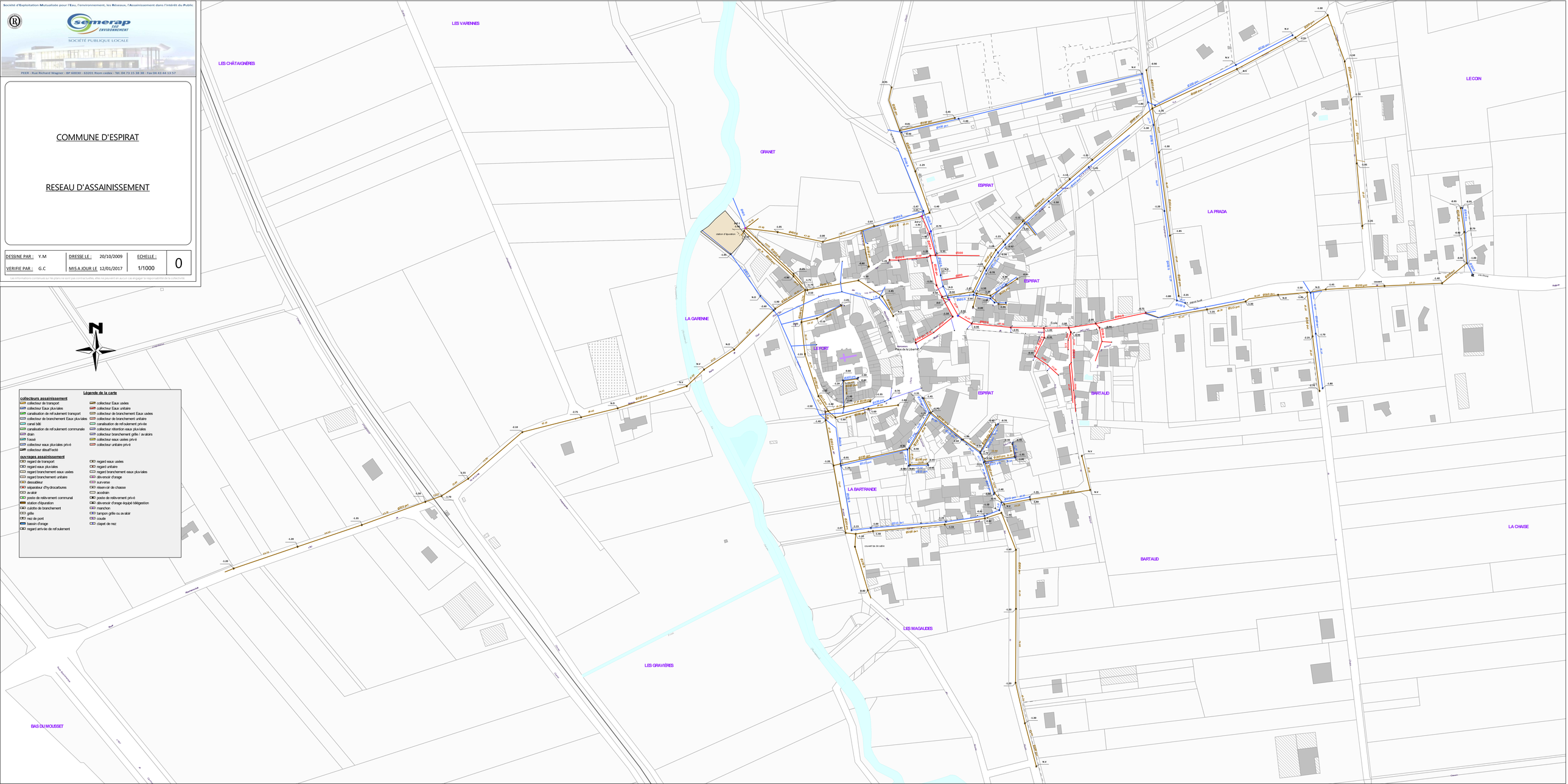

Légende de la carte

collecteurs assainissement

- collecteur de transport
- collecteur Eaux pluviales
- canalisation de refoulement transport
- collecteur de branchement Eaux pluviales
- canal bâti
- canalisation de refoulement communale
- drain
- fossé
- collecteur eaux pluviales privé
- collecteur désaffecté
- collecteur Eaux usées
- collecteur Eaux unitaire
- collecteur de branchement Eaux usées
- collecteur de branchement unitaire
- canalisation de refoulement privée
- collecteur rétention eaux pluviales
- collecteur branchement grille / avaloirs
- collecteur eaux usées privé
- collecteur unitaire privé

ouvrages assainissement

- regard de transport
- regard eaux pluviales
- regard branchement eaux usées
- regard branchement unitaire
- dessableur
- séparateur d'hydrocarbures
- avaloir
- poste de relèvement communal
- station d'épuration
- culotte de branchement
- grille
- nez de pont
- bassin d'orage
- regard arrivée de refoulement
- regard eaux usées
- regard unitaire
- regard branchement eaux pluviales
- déversoir d'orage
- surverse
- réservoir de chasse
- accotrain
- poste de relèvement privé
- déversoir d'orage équipé télégestion
- manchon
- tampon grille ou avaloir
- coude
- clapet de nez

Estandeuil

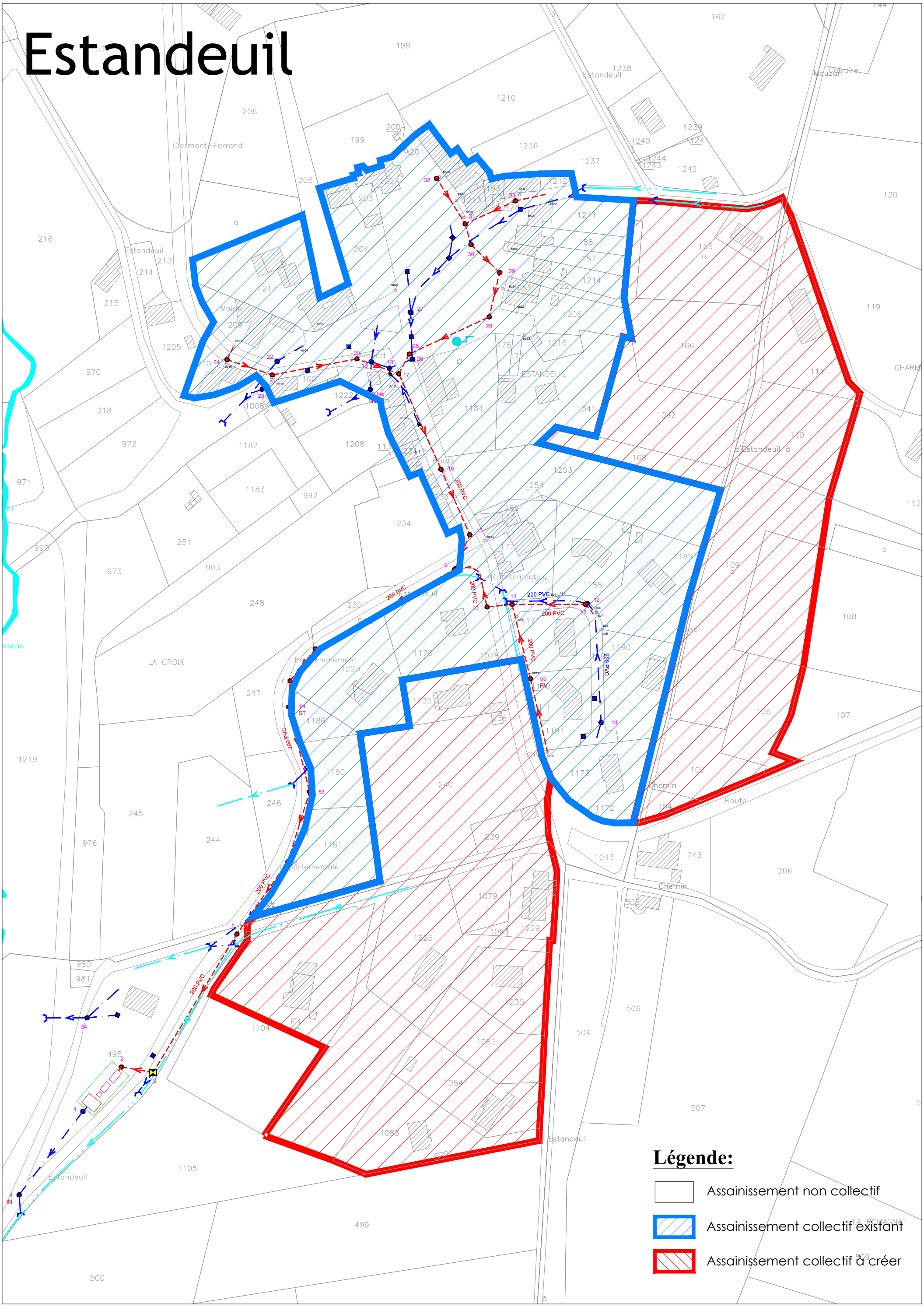
Estandeuil
Clermont-Ferrand
Mauzun
Calvaire
Mairie
St Antoine
ESTANDEUIL
Route
départementale
LA CROIX
Embranchement
Chemin
Rural
200 PVC
Légende:
Assainissement non collectif
Assainissement collectif existant
Assainissement collectif à créer

PLU-H de Billom Communauté

Plan des réseaux d'assainissement Commune de Fayet-le-Château

BILLOM Communauté

Limite communale
Limite des parcelles
Bâti PCIV 2017
Stations d'épuration
Reseau d'assainissement
Regards d'assainissement

FAYET-LE-CHATEAU

ESTANDEUIL

ISSERTEAUX

0 1 km

études actions
développement urbain territorial social

GEOPAL INGENIERIE ET CONSEIL

COMMUNE D'ISSERTEAUX (63)

Etude de schéma directeur d'assainissement
99 PDD 39

PROPOSITION DE ZONAGE TECHNIQUE
D'ASSAINISSEMENT

Echelle 1/2500

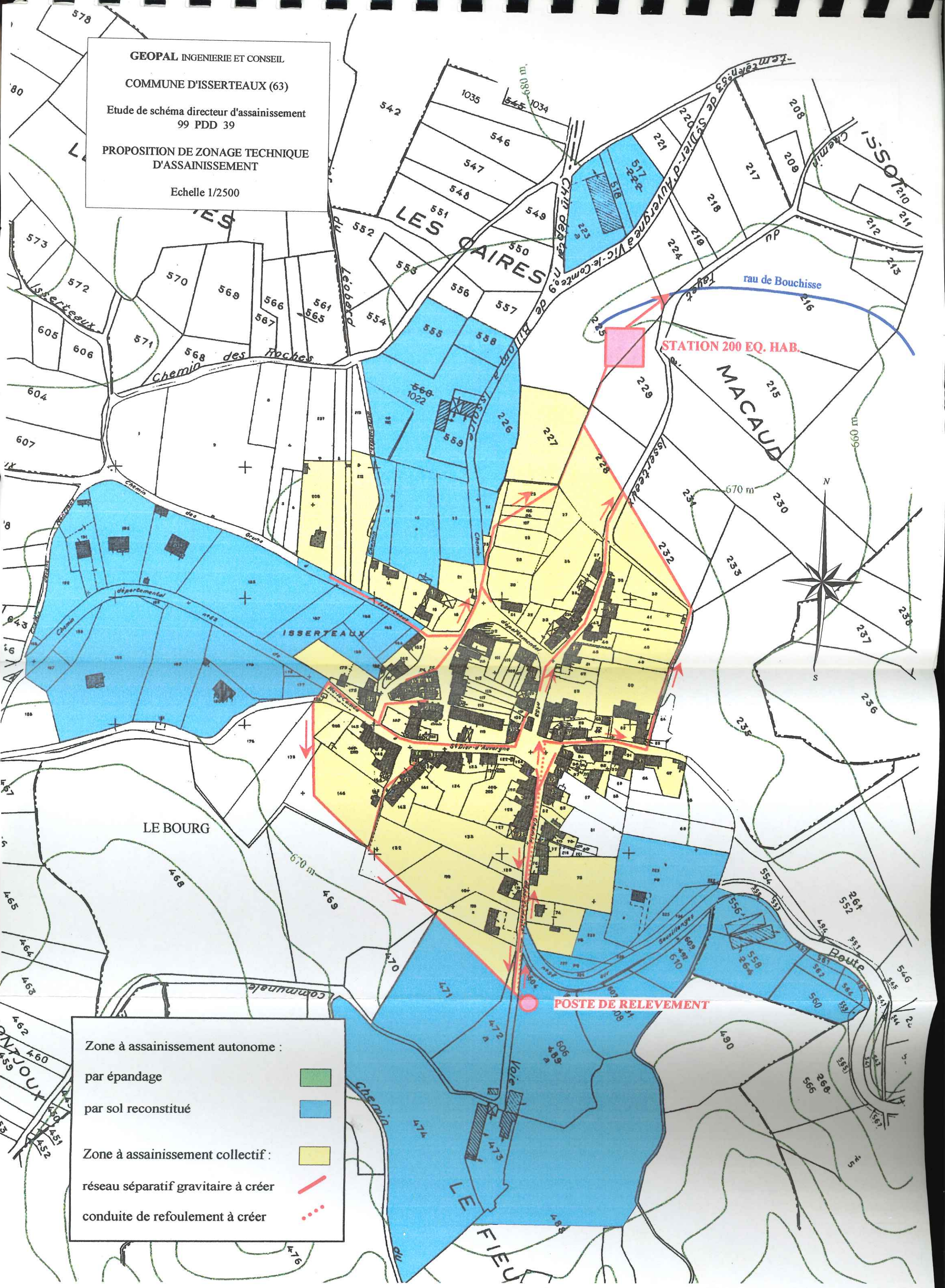

Société d'Exploitation Mutualisée pour l'Eau, l'environnement, les Réseaux, l'Assainissement dans l'intérêt du Public

SEMERAP EAU ENVIRONNEMENT

SOCIÉTÉ PUBLIQUE LOCALE

PEER - Rue Richard Wagner - BP 60030 - 63201 Riom cedex - Tél. 04 73 15 38 38 - Fax 04 43 44 13 57

COMMUNE DE MAUZUN

RESEAU D'ASSAINISSEMENT

(Plan provisoire pré-tracé)

DESSINE PAR :	Y.M	DRESSE LE :	19/11/2018	ECHELLE :	1
VERIFIE PAR :	D.G	MIS A JOUR LE	19/11/2018	1/1000	

Les informations contenues sur les plans ne sont pas contractuelles, elles ne peuvent en aucun cas engager la responsabilité de la collectivité

Légende de la carte

collecteurs assainissement

- collecteur Eaux usées
- collecteur Eaux unitaire
- collecteur de branchement Eaux pluviales
- canal bâti
- drain
- fossé
- collecteur eaux pluviales privé
- collecteur désaffecté
- collecteur Eaux pluviales
- collecteur de branchement Eaux usées
- collecteur de branchement unitaire
- collecteur rétention eaux pluviales
- collecteur branchement grille / avaloirs
- collecteur eaux usées privé
- collecteur unitaire privé

ouvrages assainissement

- regard eaux usées
- regard unitaire
- regard branchement eaux pluviales
- déversoir d'orage
- surverse
- réservoir de chasse
- acodrain
- grille
- regard eaux usées privé
- regard unitaire privé
- bassin d'orage
- regard eaux pluviales
- regard branchement eaux usées
- regard branchement unitaire
- dessableur
- séparateur d'hydrocarbures
- avaloir
- station d'épuration
- tampon grille ou avaloir
- regard eaux pluviales privé
- nez de pont
- clapet de nez

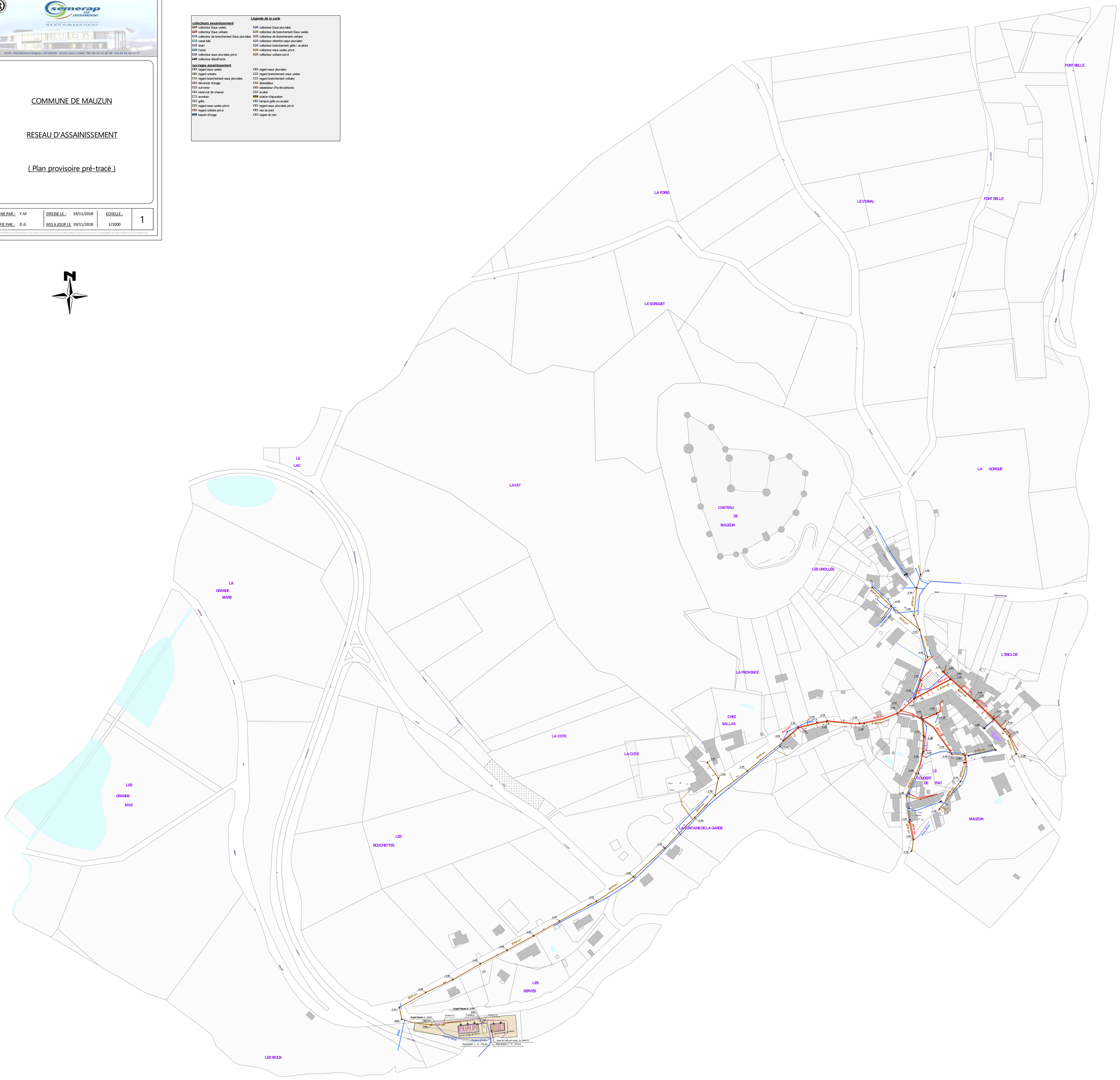

Société d'Economie Mixte pour l'Exploitation
des Réseaux d'eau et d'Assainissement
et la Protection de l'environnement

Parc Européen d'Entreprises - Rue Richard Wagner - BP 60030 - 63201 RIOM Cédex / Tél. 04 73 15 38 38 - Fax. 04 73 15 38 39

COMMUNE DE DALLET

RESEAU D'ASSAINISSEMENT

PLAN D'ENSEMBLE

DESSINE PAR :	Y.M	DRESSE LE :	27/12/2013	ECHELLE :	5.1
VERIFIE PAR :	D.G	MIS A JOUR LE :	30/04/2014	1/5000	

Les informations contenues sur les plans ne sont pas contractuelles, elles ne peuvent en aucun cas engager la responsabilité de la collectivité.

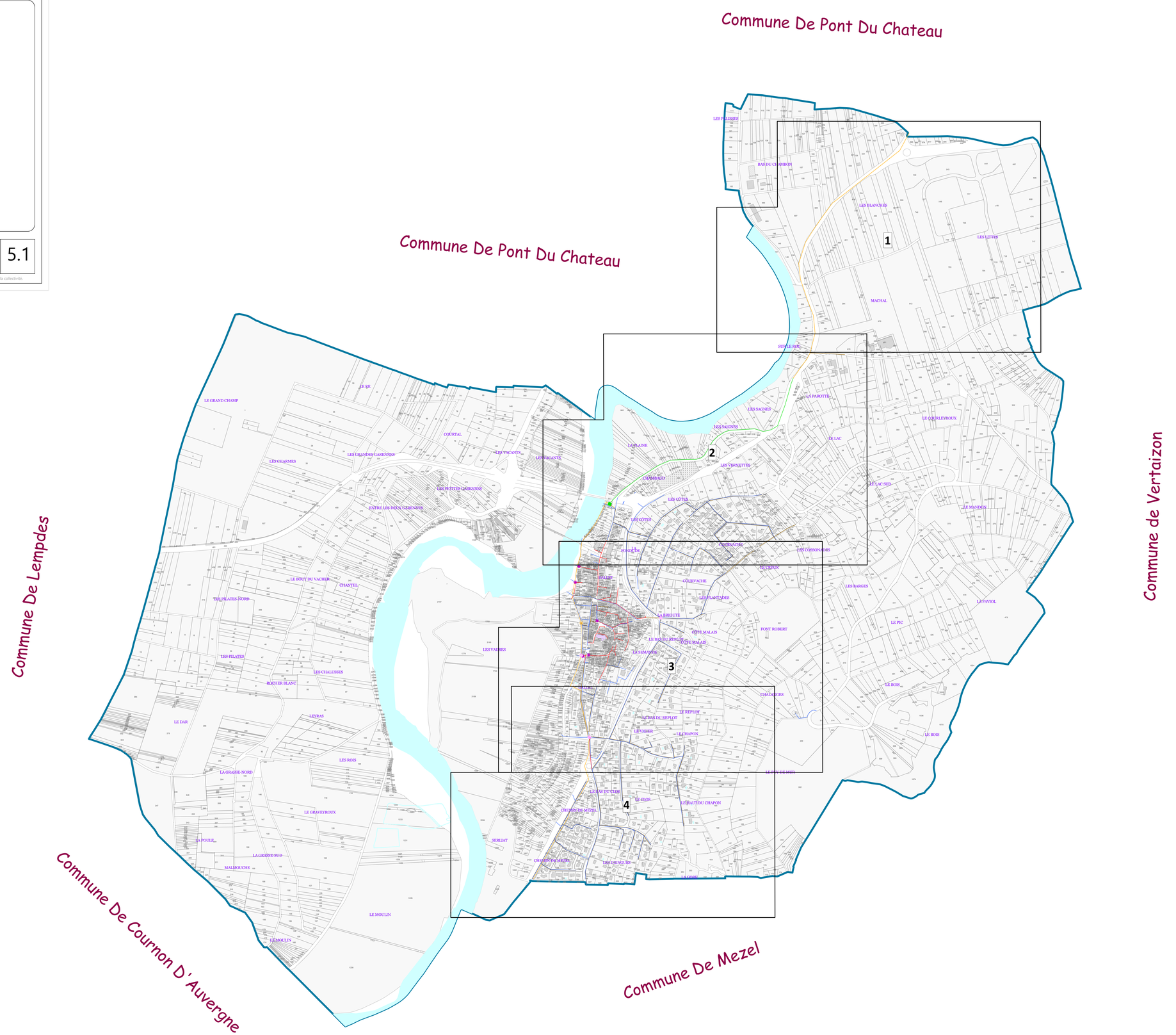

Les informations contenues sur les plans ne sont pas contractuelles, elles ne peuvent en aucun cas engager la responsabilité de la collectivité.

semerap EAU ENVIRONNEMENT

Société d'Economie Mixte pour l'Exploitation des Réseaux d'eau et d'Assainissement et la Protection de l'environnement

Parc Européen d'Entreprises - Rue Richard Wagner - BP 60030 - 63201 RIOM Cédex / Tél. 04 73 15 38 38 - Fax. 04 73 15 38 39

COMMUNE DE DALLET

RESEAU D'ASSAINISSEMENT

NORD

DESSINE PAR :	Y.M	DRESSE LE :	27/12/2013	ECHELLE :		5.2
VERIFIE PAR :	D.G	MIS A JOUR LE :	30/04/2014	1/1000		

Les informations contenues sur les plans ne sont pas contractuelles, elles ne peuvent en aucun cas engager la responsabilité de la collectivité.

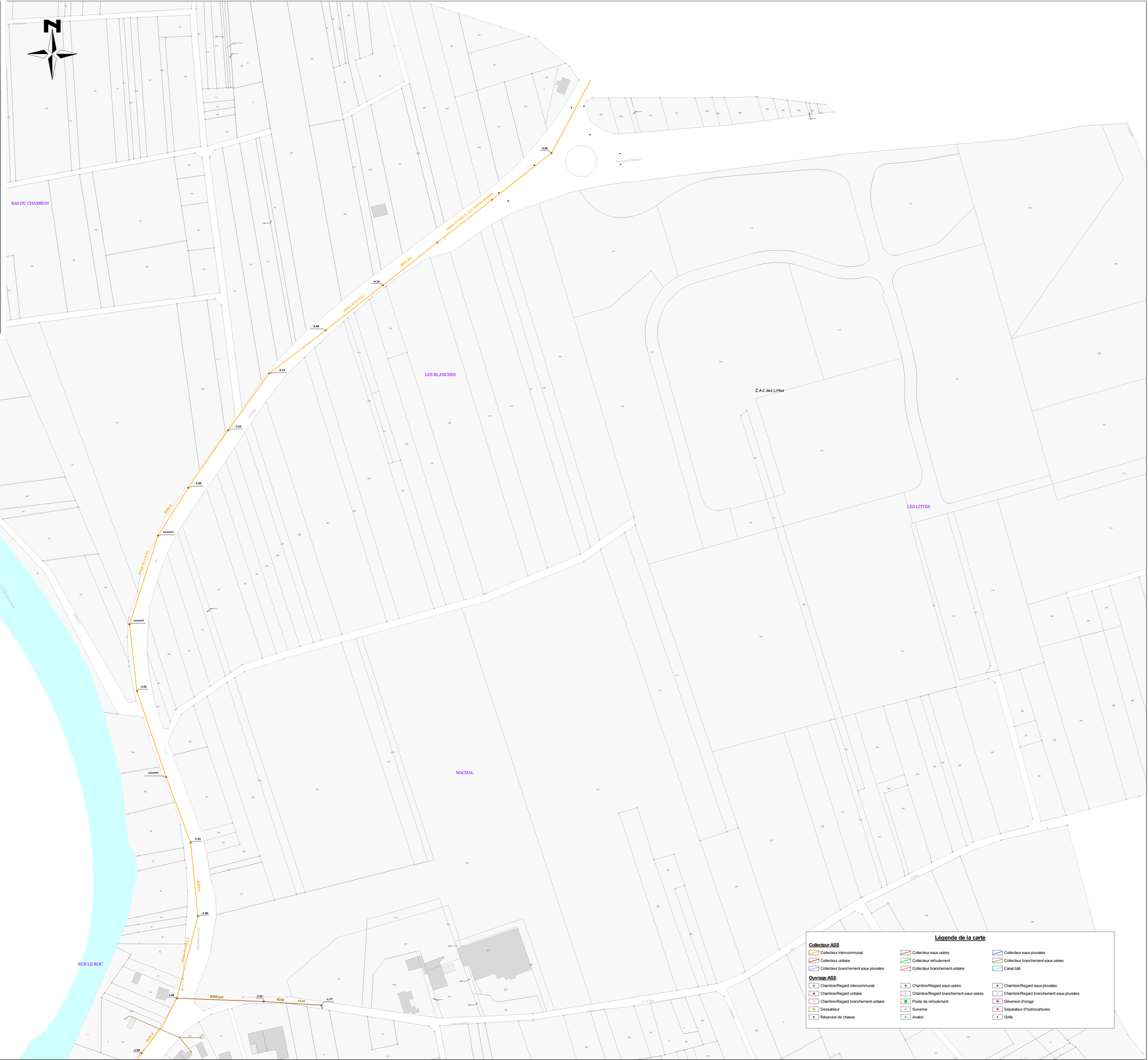

Légende de la carte

Collecteur ASS

- Collecteur intercommunal
- Collecteur unitaire
- Collecteur branchement eaux pluviales
- Collecteur eaux usées
- Collecteur refoulement
- Collecteur branchement unitaire
- Collecteur eaux pluviales
- Collecteur branchement eaux usées
- Canal bâti

Ouvrage ASS

- Chambre/Regard intercommunal
- Chambre/Regard unitaire
- Chambre/Regard branchement unitaire
- Dessableur
- Réservoir de chasse
- Chambre/Regard eaux usées
- Chambre/Regard branchement eaux usées
- Poste de refoulement
- Surverse
- Avaloir
- Chambre/Regard eaux pluviales
- Chambre/Regard branchement eaux pluviales
- Déversoir d'orage
- Séparateur d'hydrocarbures
- Grille

Société d'Economie Mixte pour l'Exploitation
des Réseaux d'eau et d'Assainissement
et la Protection de l'environnement

Parc Européen d'Entreprises - Rue Richard Wagner - BP 60030 - 63201 RIOM Cédex / Tél. 04 73 15 38 38 - Fax. 04 73 15 38 39

COMMUNE DE DALLET

RESEAU D'ASSAINISSEMENT

BOURG NORD

DESSINE PAR :	Y.M	DRESSE LE :	27/12/2013	ECHELLE :	5.3
VERIFIE PAR :	D.G	MIS A JOUR LE :	30/04/2014	1/1000	

Les informations contenues sur les plans ne sont pas contractuelles, elles ne peuvent en aucun cas engager la responsabilité de la collectivité.

Légende de la carte

Collecteur ASS

- Collecteur intercommunal
- Collecteur eaux usées
- Collecteur eaux pluviales
- Collecteur unitaire
- Collecteur refoulement
- Collecteur branchement eaux usées
- Collecteur branchement eaux pluviales
- Collecteur branchement unitaire
- Canal bâti

Ouvrage ASS

- Chambre/Regard intercommunal
- Chambre/Regard eaux usées
- Chambre/Regard eaux pluviales
- Chambre/Regard unitaire
- Chambre/Regard branchement eaux usées
- Chambre/Regard branchement eaux pluviales
- Chambre/Regard branchement unitaire
- Poste de refoulement
- Déversoir d'orage
- Dessableur
- Surverse
- Séparateur d'hydrocarbures
- Réservoir de chasse
- Avaloir
- Grille

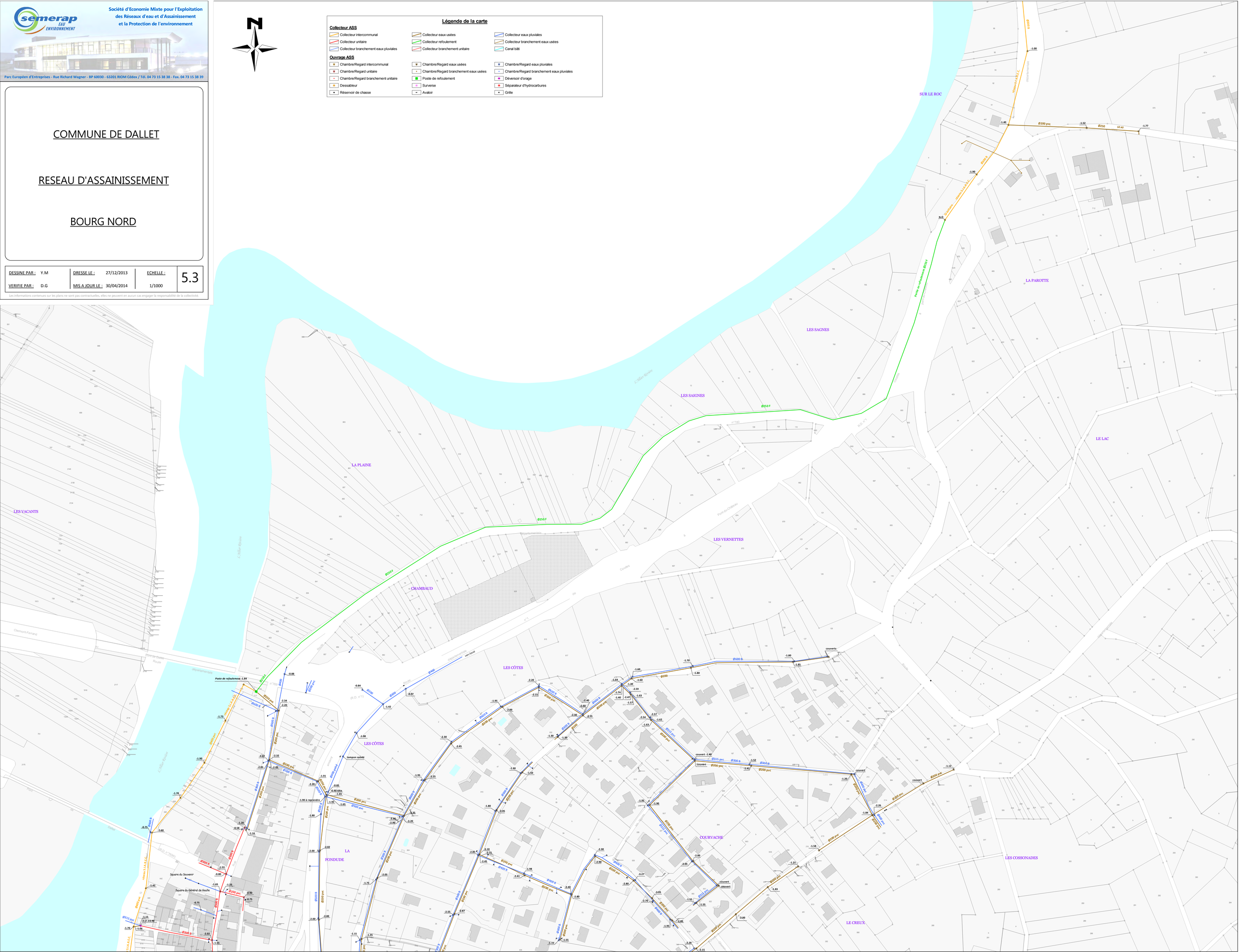

Société d'Economie Mixte pour l'Exploitation
des Réseaux d'eau et d'Assainissement
et la Protection de l'environnement

Parc Européen d'Entreprises - Rue Richard Wagner - BP 60030 - 63201 RIOM Cédex / Tél. 04 73 15 38 38 - Fax. 04 73 15 38 39

COMMUNE DE DALLET

RESEAU D'ASSAINISSEMENT

BOURG CENTRE

DESSINE PAR :	Y.M	DRESSE LE :	27/12/2013	ECHELLE :	5.4
VERIFIE PAR :	D.G	MIS A JOUR LE :	30/04/2014	1/1000	

Les informations contenues sur les plans ne sont pas contractuelles, elles ne peuvent en aucun cas engager la responsabilité de la collectivité.

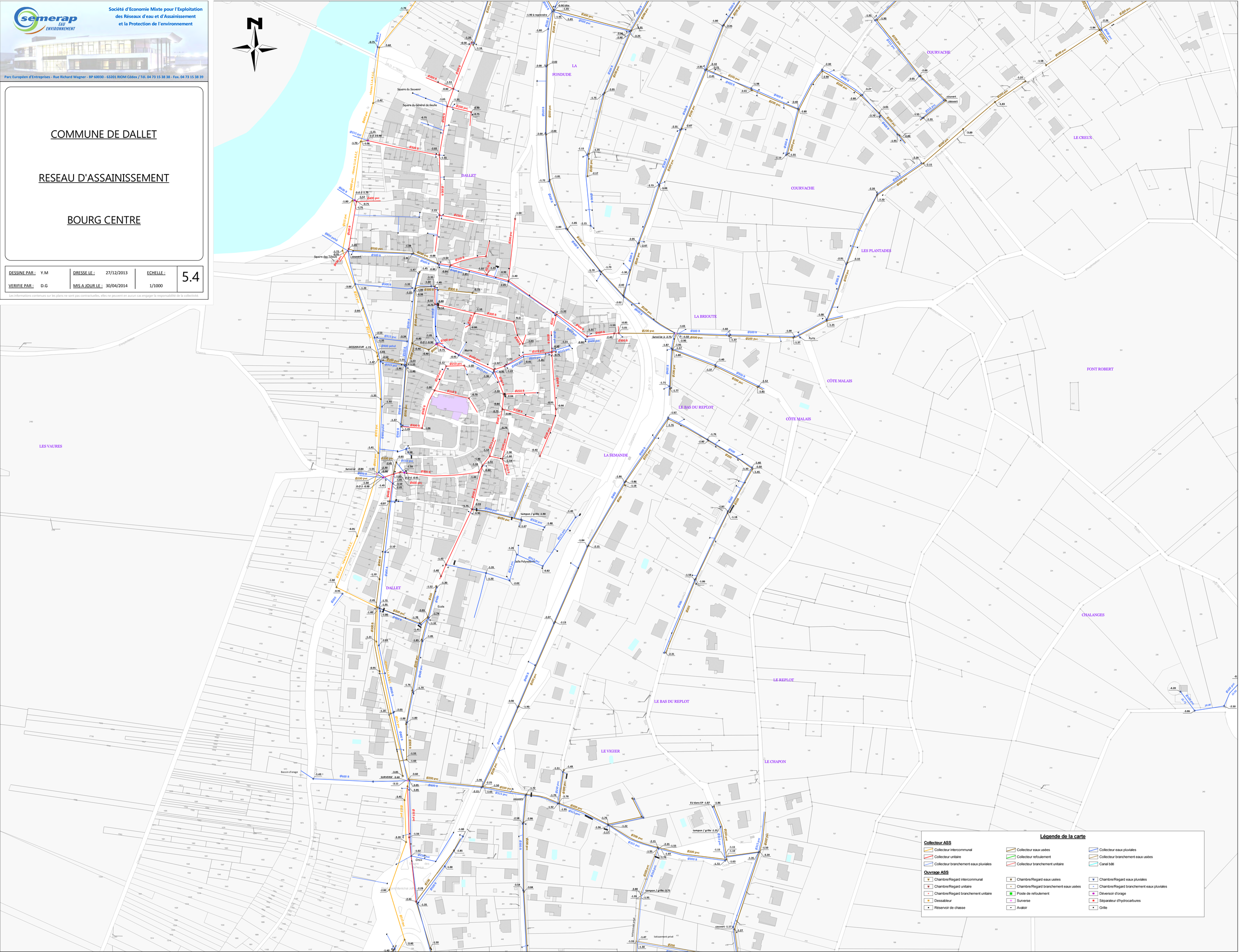
N
LA FONDUDE
COURVACHE
LE CREUX
DALLET
LES PLANTADES
LA BRIOUTE
CÔTE MALAIS
FONT ROBERT
LE BAS DU REPLOT
LA SEMANDE
LES VAURES
CHALANGES
LE REPLOT
LE VIGIER
LE CHAPON
Square du Souvenir
Square du Général de Gaulle
Square des Tilleuls
Mairie
Ecole
Salle Polyvalente
Bassin d'orage
Croix
Place Maréchal Joffre
Rue Jean Jaurès
Rue Pierre Curie
Rue Pierre Mendès France
Rue Jean Moulin
Rue Jean Monnet
Rue Jean Mermoz
Rue Jean Zay
Rue Jean Bart
Rue Jean Macé

semerap EAU ENVIRONNEMENT
Société d'Economie Mixte pour l'Exploitation des Réseaux d'eau et d'Assainissement et la Protection de l'environnement
Parc Européen d'Entreprises - Rue Richard Wagner - BP 60030 - 63201 RIOM Cédex / Tél. 04 73 15 38 38 - Fax. 04 73 15 38 39

COMMUNE DE DALLET

RESEAU D'ASSAINISSEMENT

BOURG SUD

DESSINE PAR :	Y.M	DRESSE LE :	27/12/2013	ECHELLE :	5.5
VERIFIE PAR :	D.G	MIS A JOUR LE :	30/04/2014	1/1000	

Les informations contenues sur les plans ne sont pas contractuelles, elles ne peuvent en aucun cas engager la responsabilité de la collectivité

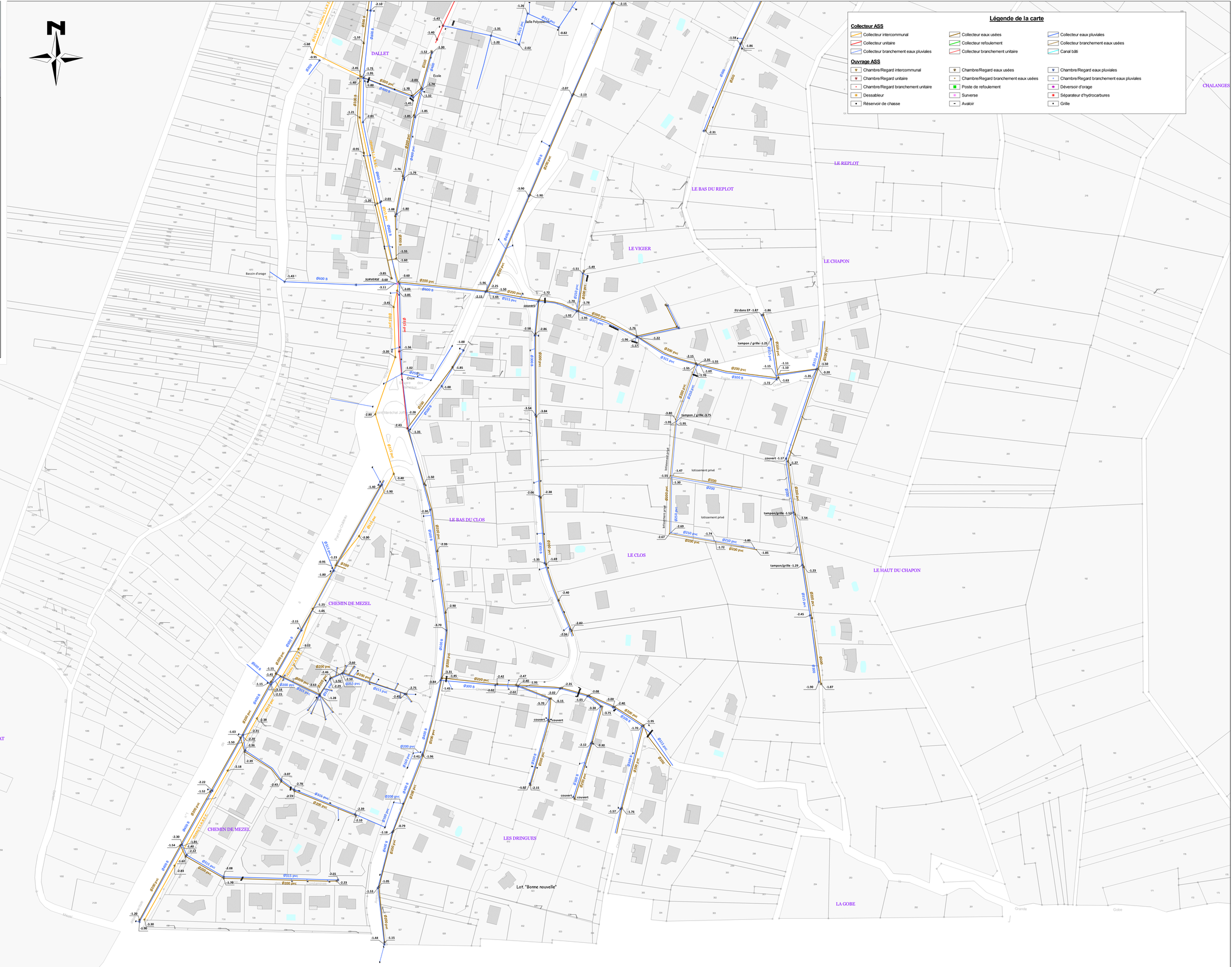

COMMUNE DE MEZEL

RESEAU D'ASSAINISSEMENT

DESSINE PAR : H.R	DESSINE LE : 26/11/2014	ECHELLE :
VERIFIE PAR : H.R	REALISE LE : 01/01/2014	1/1000

1

LEGENDE ASSAINISSEMENT

EXISTANT
EXP collecteur Eaux usées
EXP collecteur Eaux Pluviales/ Eaux usées
EXP canalisation refoulement
EXP regard EU
EXP regard EP
EXP tronc
EXP collecteur mixte (eu/ep) ø ml
EXP collecteur diam/hauteur

LEGENDE ASSAINISSEMENT

PROJET
PROJ regard EU
PROJ collecteur Eaux usées
PROJ regard/tronchet eaux usées
PROJ collecteur EP
PROJ canalisation refoulement
PROJ regard EP
PROJ tronc
PROJ collecteur mixte (eu/ep) ø ml
PROJ regard mixte (eu/ep)
PROJ station relevage

LEGENDE ALIMENTATION

EXP collecteur AEP
EXP collecteur de transport Eaux usées
EXP collecteur distribution eaux usées
EXP collecteur distribution eaux pluviales
EXP collecteur mixte (eu/ep) ø ml
EXP collecteur mixte (eu/ep) ø ml

PROJ regard mixte (eu/ep)
PROJ collecteur Eaux usées
PROJ regard/tronchet eaux usées
PROJ collecteur EP
PROJ canalisation refoulement
PROJ regard EP
PROJ tronc
PROJ collecteur mixte (eu/ep) ø ml
PROJ regard mixte (eu/ep)
PROJ station relevage

Mezel

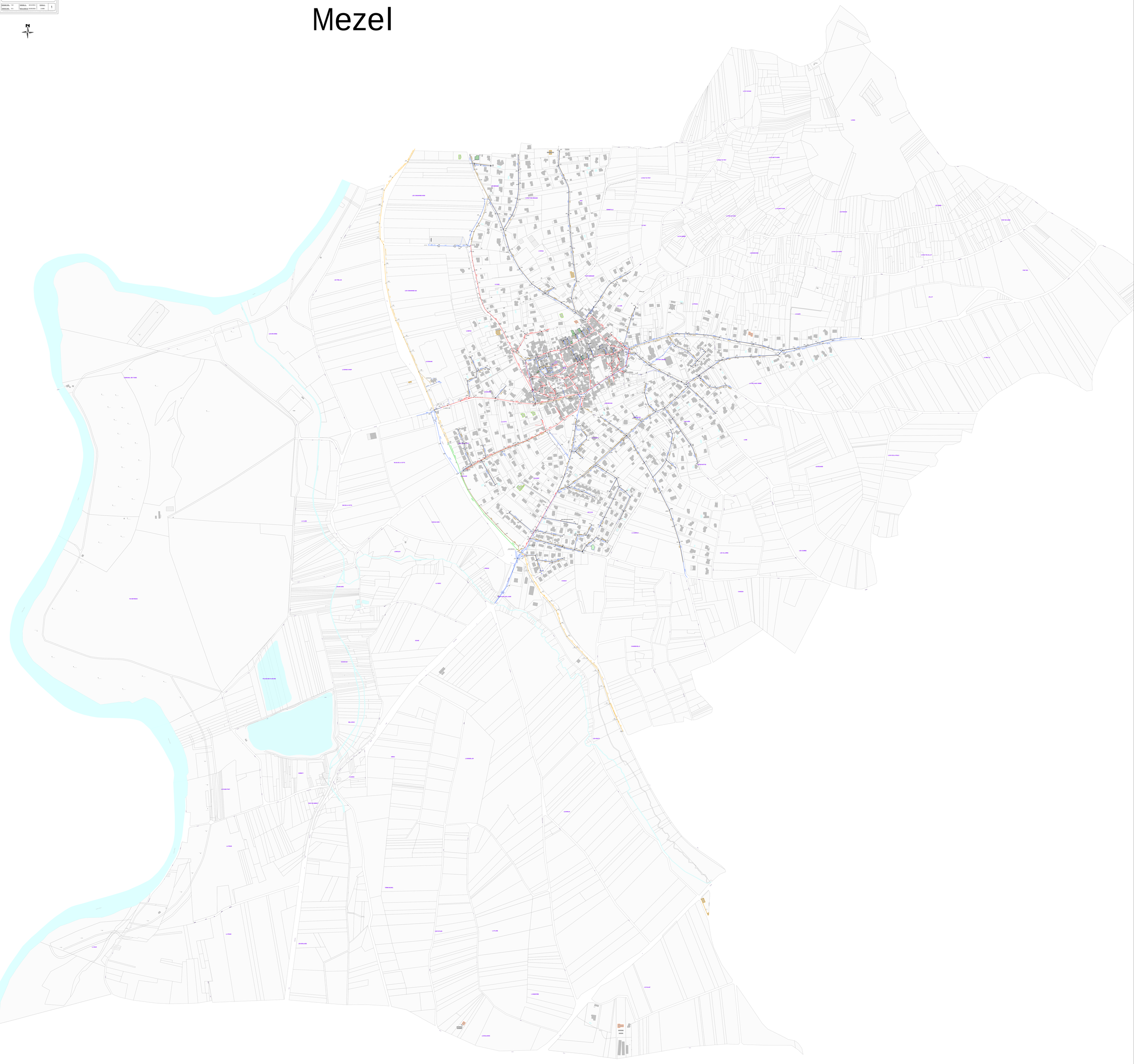
LES COMMANDES NORD
LES COMMANDES SUD
LES PRELLES
LE CHAU
LE CHAUD
LE CHAUD
LE CHAUD

Société d'Exploitation Mutualiste pour l'Eau, l'environnement, les Réseaux, l'Assainissement dans l'intérêt du Public
SOCIETE PUBLIQUE LOCALE
PEYR - Rue Richard Wagner - BP 60000 - 81001 Albi cedex - Tél. 05 63 11 28 30 - Fax 05 63 60 13 57

COMMUNE DE MONTMORIN

RESEAU D'ASSAINISSEMENT

DESSINE PAR : Y.M	DRESSE LE : 28/11/2018	ECHELLE : 1/1000	0
VERIFIE PAR : D.G	M.A.J. LE : 27/12/2018		

La SEM Patrimoniale commune ne fait pas plans et ses plans ne sont pas contractuels, elles n'a pas pour ainsi non plus engager la responsabilité de la collectivité.

Légende de la carte

collecteurs assainissement
- collecteur Eaux usées
- collecteur Eaux unitaire
- collecteur de branchement Eaux pluviales
- canal bâti
- collecteur branchement grille / avaloirs
- collecteur Eaux pluviales
- collecteur de branchement Eaux usées
- collecteur de branchement unitaire
- drain
- fossé

ouvrages assainissement
- regard eaux usées
- regard unitaire
- regard branchement eaux pluviales
- déversoir d'orage
- surverse
- avaloirs
- station d'épuration
- manchon
- tampon grille ou avaloir
- vanne d'orage
- regard eaux pluviales
- regard branchement eaux usées
- regard branchement unitaire
- dessableur
- avaloir
- poste de relèvement communal
- culotte de branchement
- grille
- coude
- poste de relèvement projet

Montmorin

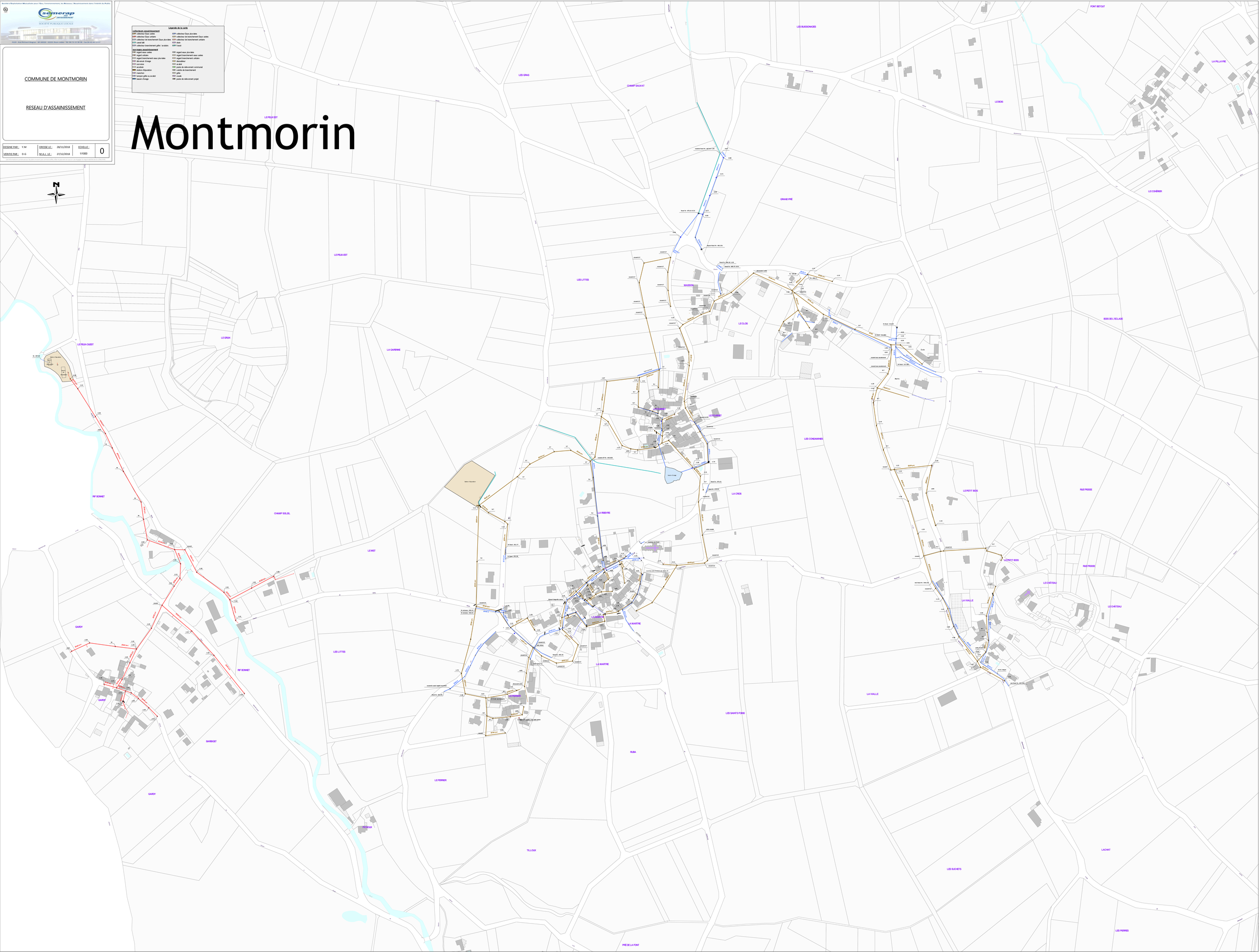

PLU-H de Billom Communauté

Plan des réseaux d'assainissement Commune de Neuville

BILLOM Communauté

- Limite communale
- Limite des parcelles
- Bâti PCIV 2017
- Stations d'épuration
- Reseau d'assainissement
- Regards d'assainissement
- Postes de refoulement

GLAINE-MONTAIGUT

NEUVILLE

ISENEUVE-PRES-BILLOM

BONGHEAT

TREZIOUX

0 1 km

études actions
développement urbain territorial social

Société d'Exploitation Mutualisée pour l'Eau, l'environnement, les Réseaux, l'Assainissement dans l'intérêt du Public

SEMERAP EAU ENVIRONNEMENT
SOCIÉTÉ PUBLIQUE LOCALE

PIEM - Rue Richard Wagner - BP 60030 - 63201 Riom cedex - Tél: 04 73 33 38 38 - Fax 04 43 33 57

Pérignat-sur-Allier

COMMUNE DE PERIGNAT-ES-ALLIER

RESEAU D'ASSAINISSEMENT

DESSINE PAR : Y.M	DRESSE LE : 02/03/2011	ECHELLE : 1/1000	0
VERIFIE PAR : D.G	M.A.J. LE : 18/06/2015		

Les informations contenues sur les plans ci-ci sont peu contractuelles, elle ne peuvent en aucun cas engager la responsabilité de la collectivité.

Légende de la carte

collecteurs assainissement

- collecteur Eaux usées
- collecteur Eaux unitaire
- collecteur de branchement Eaux pluviales
- canal bâti
- canalisation de refoulement communale
- drain
- Fossé
- collecteur eaux pluviales privé
- collecteur deaufrecté
- collecteur Eaux pluviales
- collecteur de branchement Eaux usées
- collecteur de branchement unitaire
- canalisation de refoulement privée
- collecteur rétention eaux pluviales
- collecteur branchement grille / avaloirs
- collecteur eaux usées privé
- collecteur unitaire privé

ouvrages assainissement

- regard eaux usées
- regard unitaire
- regard branchement eaux pluviales
- déversoir d'orage
- surverse
- réservoir de chasse
- avaloir
- poste de relèvement privé
- déversoir d'orage équipé télégestion
- manchon
- tampon grille ou avaloir
- regard eaux pluviales privé
- nez de pont
- bassin d'orage
- regard arrivée de refoulement
- regard eaux pluviales
- regard branchement eaux usées
- regard branchement unitaire
- dessableur
- séparateur d'hydrocarbures
- avaloir
- poste de relèvement communal
- station dépuration
- culotte de branchement
- grille
- regard eaux usées privé
- regard unitaire privé
- coude
- clapet de nez

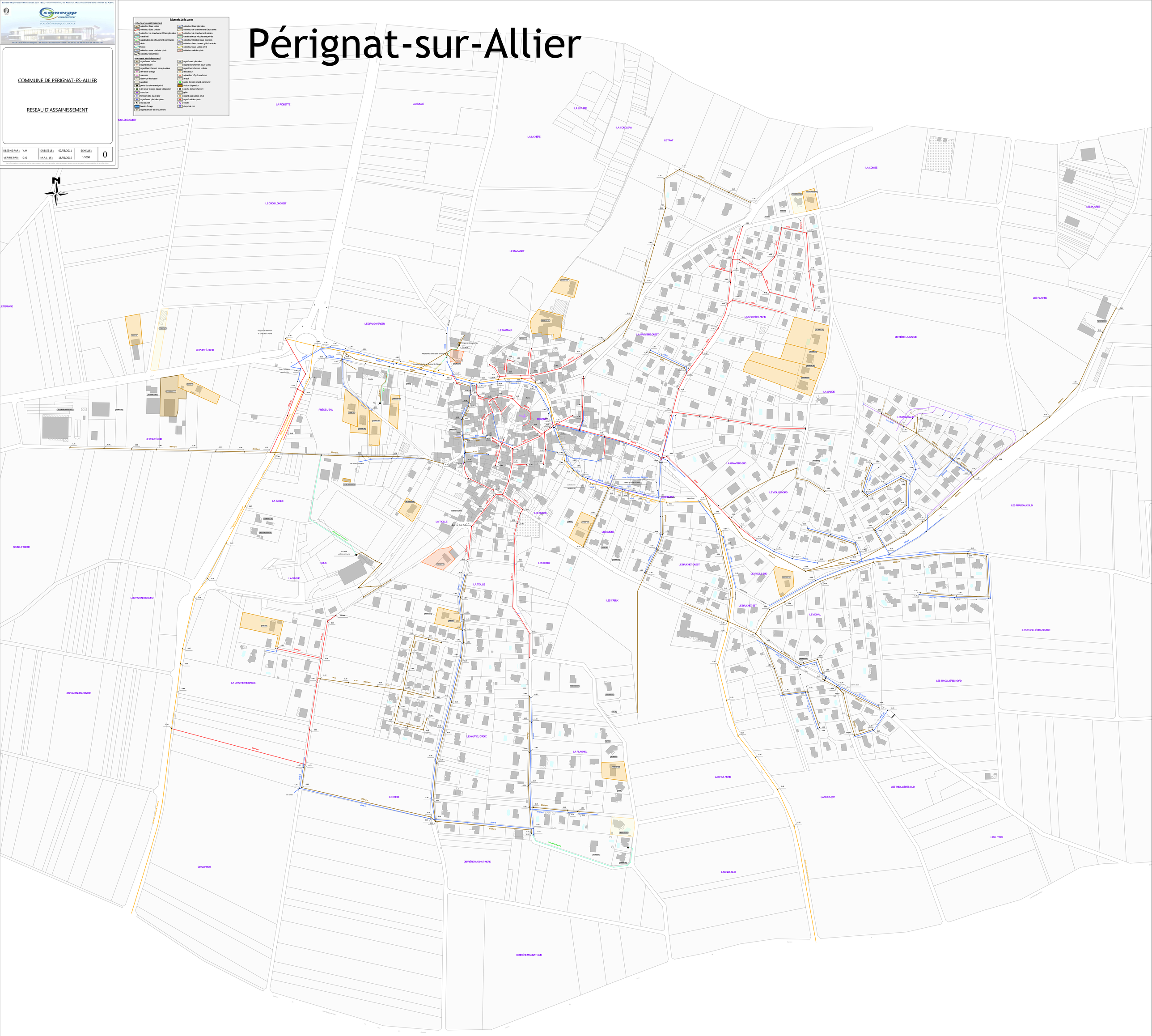

PLU-H de Billom Communauté

Plan des réseaux d'assainissement Commune de Reignat

BILLOM Communauté

Limite communale
Limite des parcelles
Bâti PCIV 2017
Stations d'épuration
Reseau d'assainissement
Regards d'assainissement

ESPIRAT

REIGNAT

GLAINE-MONTAIGUT

BILLOM

EGLISENEUVE-PRES-BILLOM

0 1 km

études actions
développement urbain territorial social

Société d'Exploitation Mutualisée pour l'Eau, l'environnement, les Réseaux, l'Assainissement dans l'intérêt du Public
semerap EAU ENVIRONNEMENT
SOCIÉTÉ PUBLIQUE LOCALE
PEER - Rue Richard Wagner - BP 60030 - 63201 Riom cedex - Tél. 04 73 15 38 38 - Fax 04 43 44 13 57

COMMUNE DE ST-BONNET ES ALLIER

RESEAU D'ASSAINISSEMENT

DESSINE PAR : Y.M	DRESSE LE : 20/12/2013	ECHELLE :	1
VERIFIE PAR : D.G	MIS A JOUR LE 08/02/2018	1/1000	

Les informations contenues sur les plans ne sont pas contractuelles, elles ne peuvent en aucun cas engager la responsabilité de la collectivité.

Légende de la carte

collecteurs assainissement
- collecteur Eaux usées
- collecteur Eaux unitaire
- collecteur de branchement Eaux pluviales
- canal bâti
- drain
- fossé
- collecteur eaux pluviales privé
- collecteur désaffecté
- collecteur Eaux pluviales
- collecteur de branchement Eaux usées
- collecteur de branchement unitaire
- collecteur rétention eaux pluviales
- collecteur branchement grille / avaloirs
- collecteur eaux usées privé
- collecteur unitaire privé

ouvrages assainissement
- regard eaux usées
- regard unitaire
- regard branchement eaux pluviales
- déversoir d'orage
- surverse
- réservoir de chasse
- acodrain
- grille
- regard eaux usées privé
- regard unitaire privé
- bassin d'orage
- regard eaux pluviales
- regard branchement eaux usées
- regard branchement unitaire
- dessableur
- séparateur d'hydrocarbures
- avaloir
- station d'épuration
- tampon grille ou avaloir
- regard eaux pluviales privé
- nez de pont
- clapet de nez

Saint-Bonnet-lès-Allier

COMMUNE DE ST-JEAN-DES-OLLIERES

RESEAU D'ASSAINISSEMENT

(Plan provisoire prétraité)

DIVISION DEL : 1/2	DIVISION DEL : 1/2	DIVISION DEL : 1/1000	SUITE : 1/1000
DIVISION DEL : 1/2	PRESENTE LE : 04/11/2010		1

Saint-Jean-des-Ollières

PLU-H de Billom Communauté

Plan des réseaux d'assainissement Commune de Saint-Julien-de-Coppel

BILLOM Communauté

Limite communale
Limite des parcelles
Bâti PCIV 2017
Stations d'épuration
Reseau d'assainissement

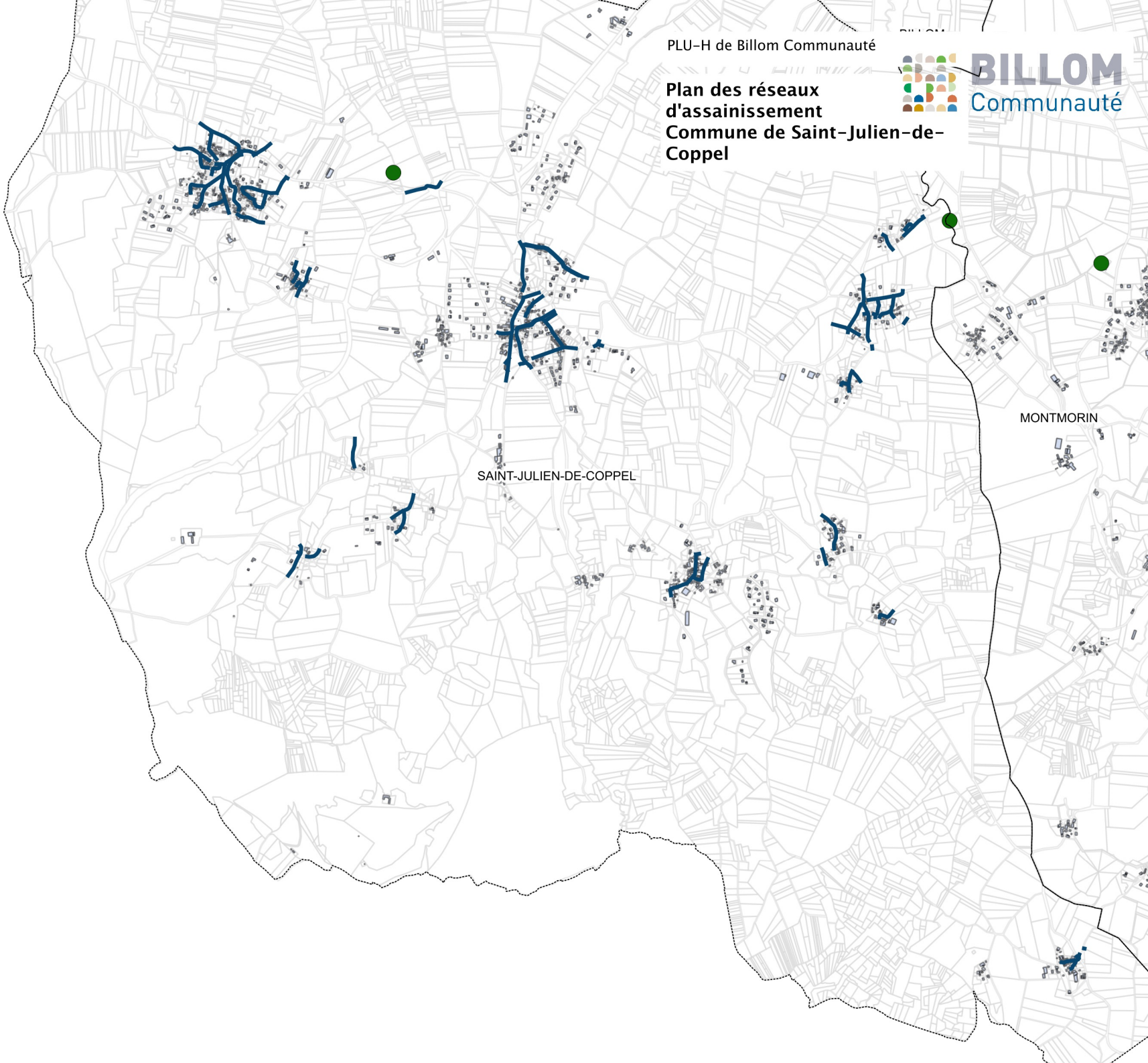

0 1 km

études actions
développement urbain territorial social

Société d'Exploitation Mutualisée pour l'Eau, l'environnement, les Réseaux, l'Assainissement dans l'intérêt du Public

semerap EAU ENVIRONNEMENT

SOCIÉTÉ PUBLIQUE LOCALE

PEER - Rue Richard Wagner - BP 60030 - 63201 Riom cedex - Tél. 04 73 15 38 38 - Fax 04 43 44 13 57

COMMUNE DE VASSEL

RESEAU D'ASSAINISSEMENT

DESSINE PAR :	Y.M	DRESSE LE :	21/08/2012	ECHELLE :	0
VERIFIE PAR :	D.G	M.A.J. LE :	05/07/2018	1/1000	

Les informations contenues sur les plans ne sont pas contractuelles, elles ne peuvent en aucun cas engager la responsabilité de la collectivité.

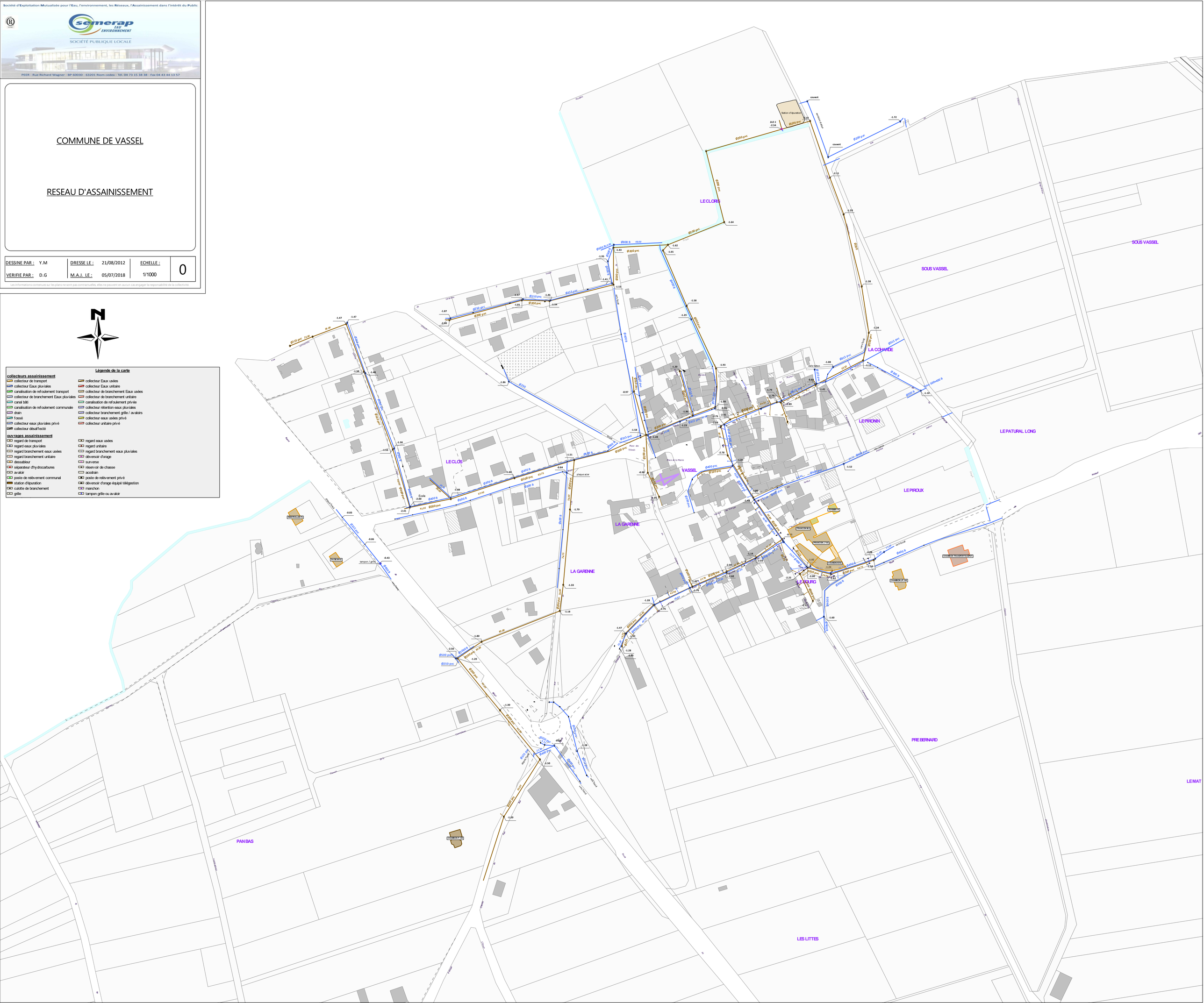

Vertaizon

COMMUNE DE VERTAIZON

RESEAU D'ASSAINISSEMENT

DOSSIER N° : 1-A	DESSIN N° : 1-A-1-1-1