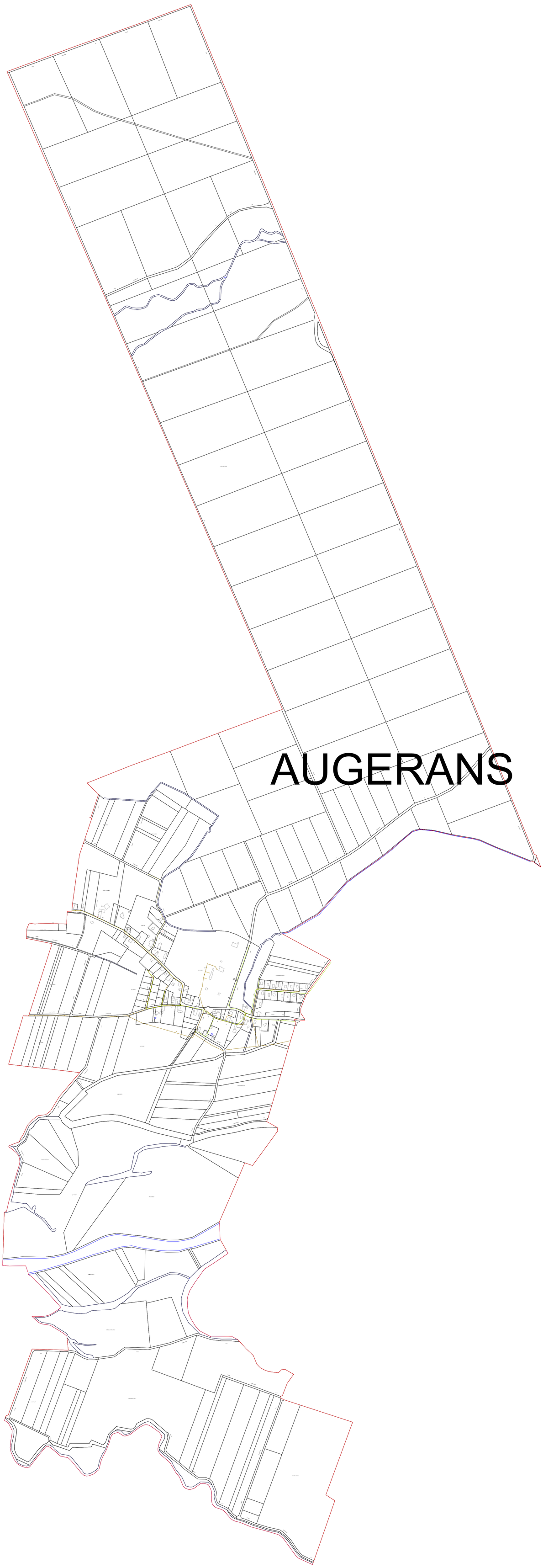
AUGERANS

TOPE A LA BOUVERETTE
AUX MARAIS
AUX AGRILLES
LES AGRILLES
DERRIERE CHEZ DUFERNE
LE VILLAGE
AU VILLAGE
AUX CHENEVIERES
SOUS LES MEUX
LA BOLEE
Chemin
Ruisseau
Fossé
Haie
Mur
Limite de section
Limite de parcelle
Bâti
Voie ferrée
Cours d'eau
Point de nivellement
Point de repère
Point de triangulation
Point de polygonale
Point de base
Point de détail
Point de rattachement
Point de contrôle
Point de référence
Point de mesure
Point de calcul
Point de saisie
Point de modification
Point de suppression
Point de création
Point de modification
Point de suppression
Point de création
Point de modification
Point de suppression
Point de création

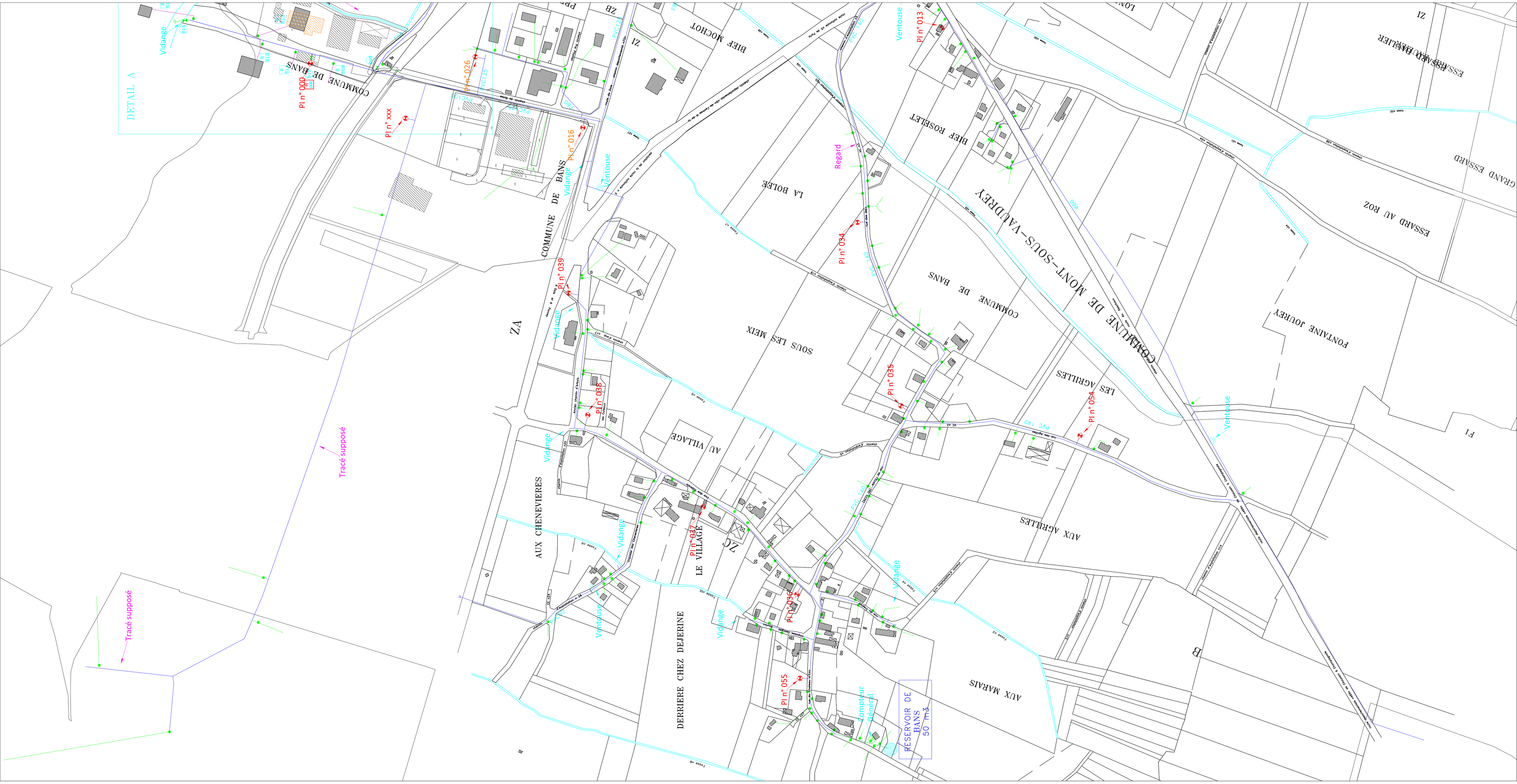
DETAIL A
COMMUNE DE BANS
ZA
ZB
ZI
ZC
BIEF MOCHOT
BIEF ROSELET
LA BOLEE
SOUS LES MEIX
AU VILLAGE
LE VILLAGE
AUX CHENEVIERES
DERRIERE CHEZ DEJERINE
AUX MARAIS
AUX AGRILLES
LES AGRILLES
FONTAINE JOUREY
ESSARD AU ROZ
GRAND ESSARD
ESSARD BATELIER
COMMUNE DE MONT-SOUS-VAUDREY
Tracé supposé
Tracé supposé
Vidange
Ventouse
Regard
Compteur Général
RESERVOIR DE BANS 50 m3
Pl n° 000
Pl n° xxx
Pl n° 026
Pl n° 016
Pl n° 039
Pl n° 038
Pl n° 013
Pl n° 034
Pl n° 035
Pl n° 054
Pl n° 037
Pl n° 036
Pl n° 055

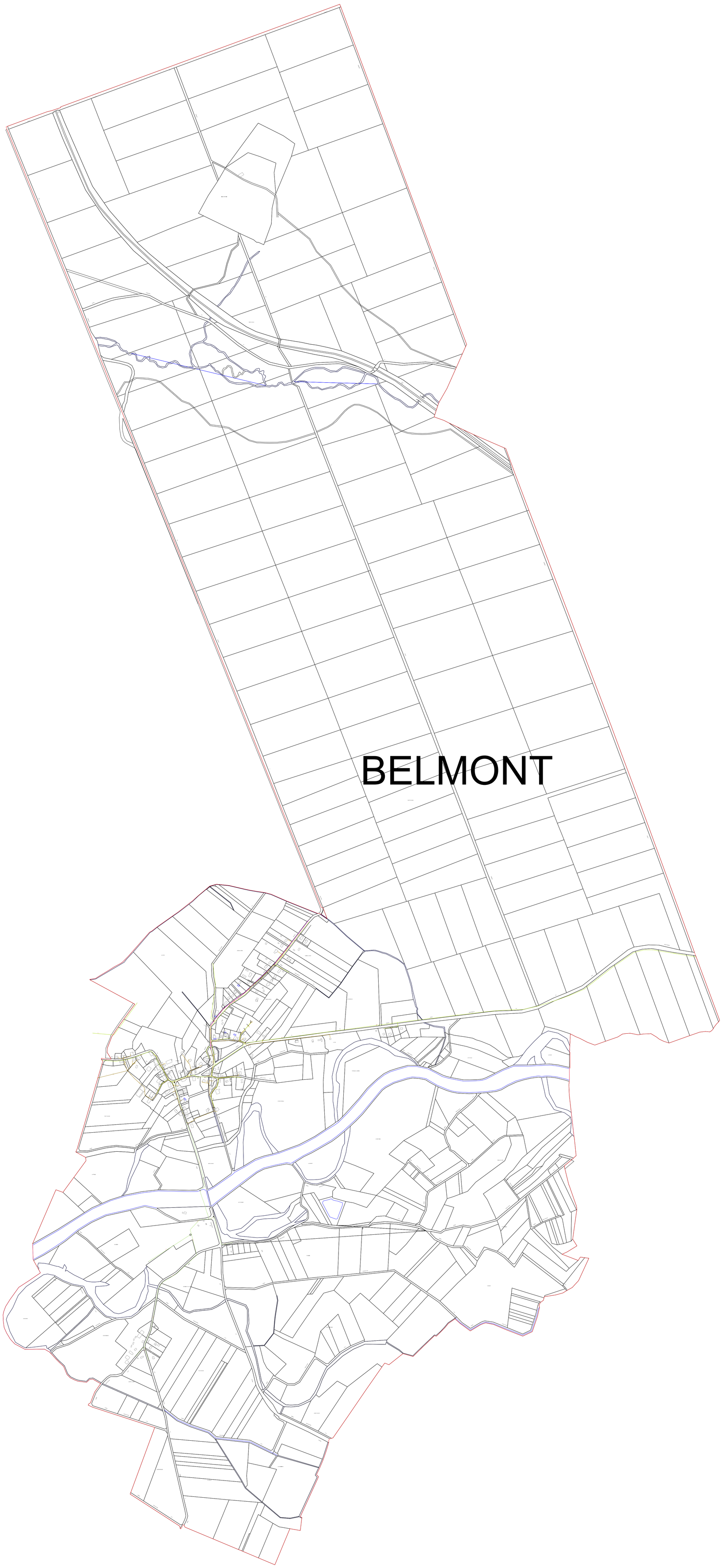
BELMONT

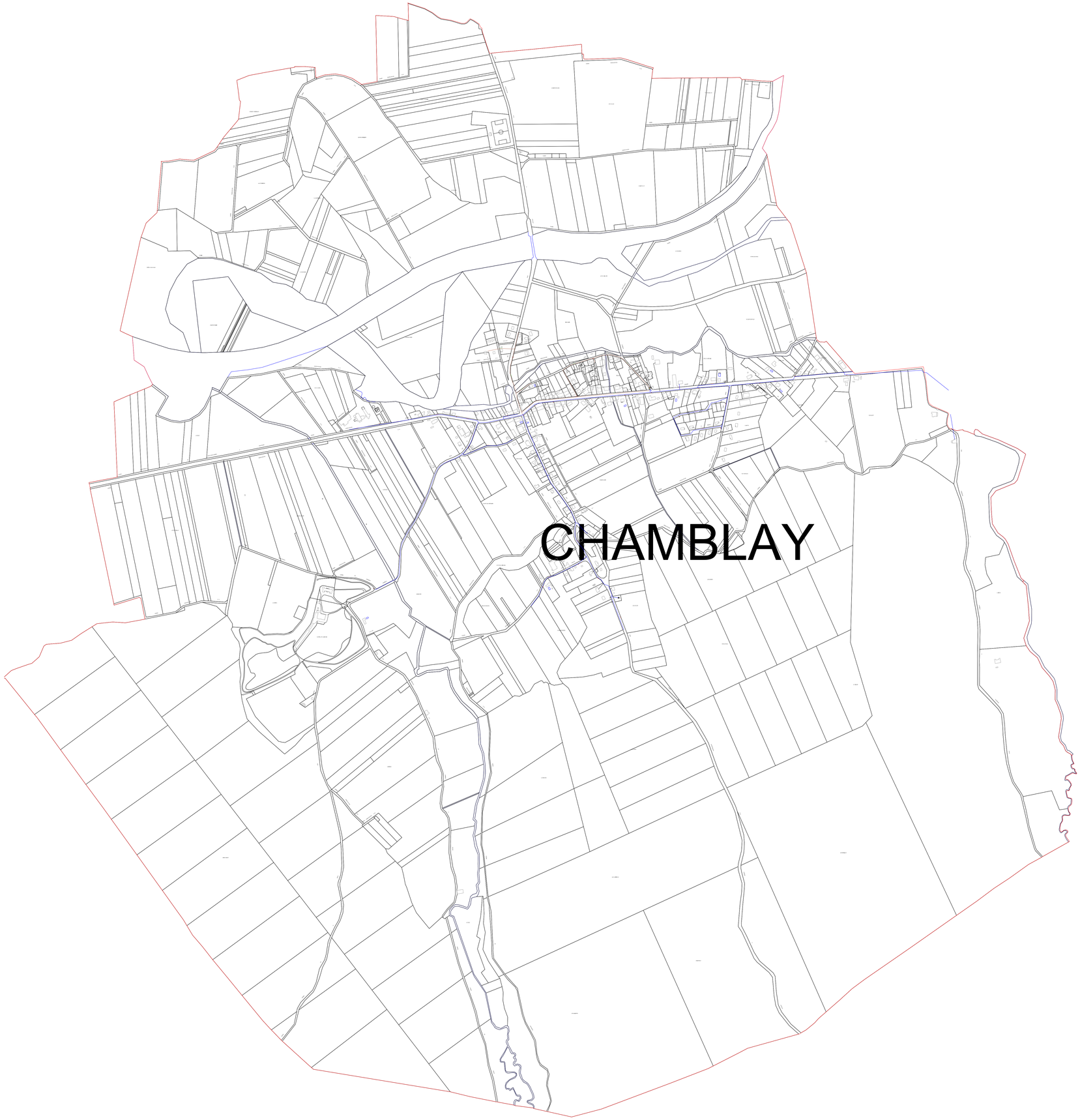
CHAMBLAY

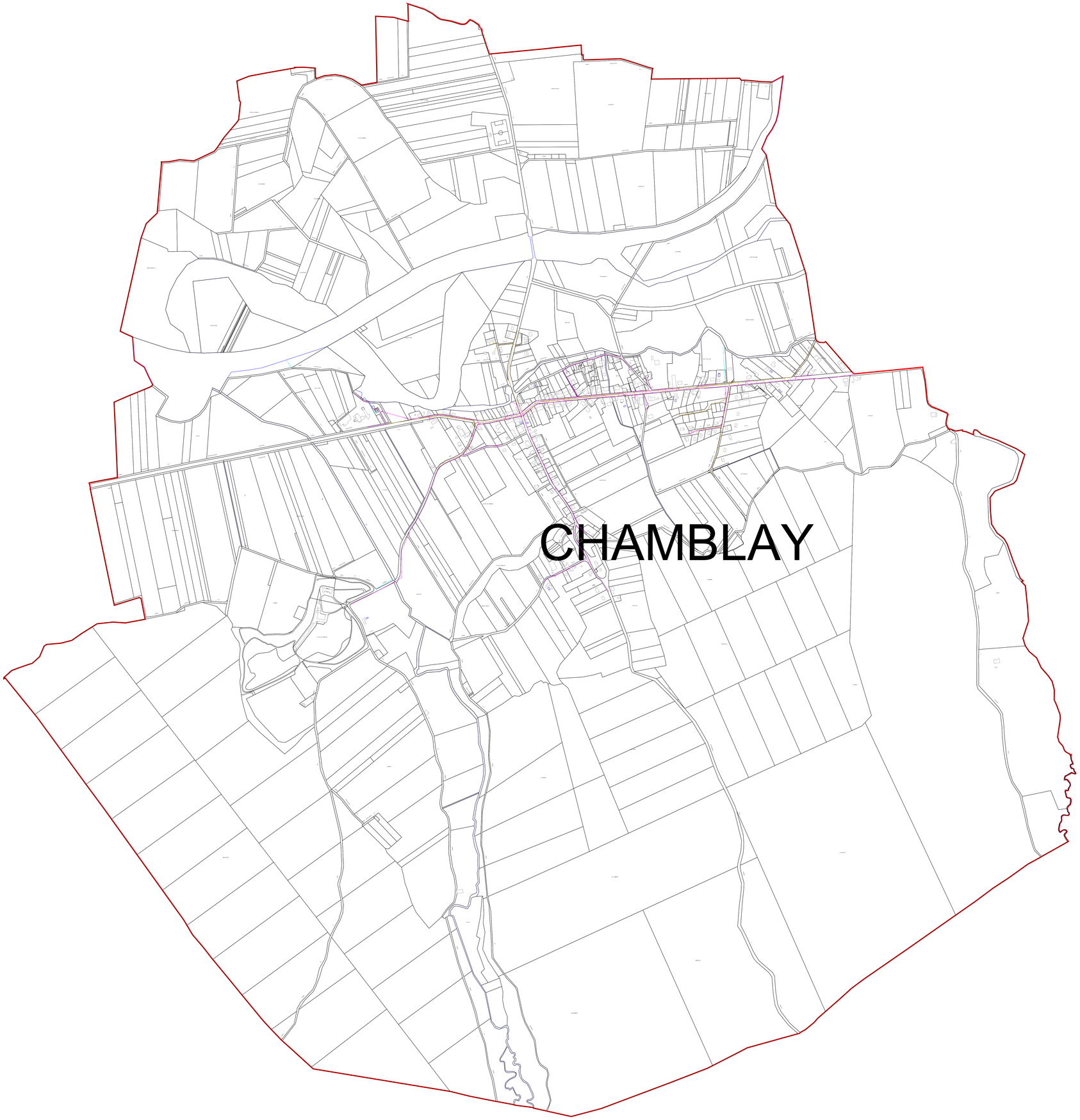
CHAMBLAY

Réseau d'eau potable / Champagne-sur-Loue

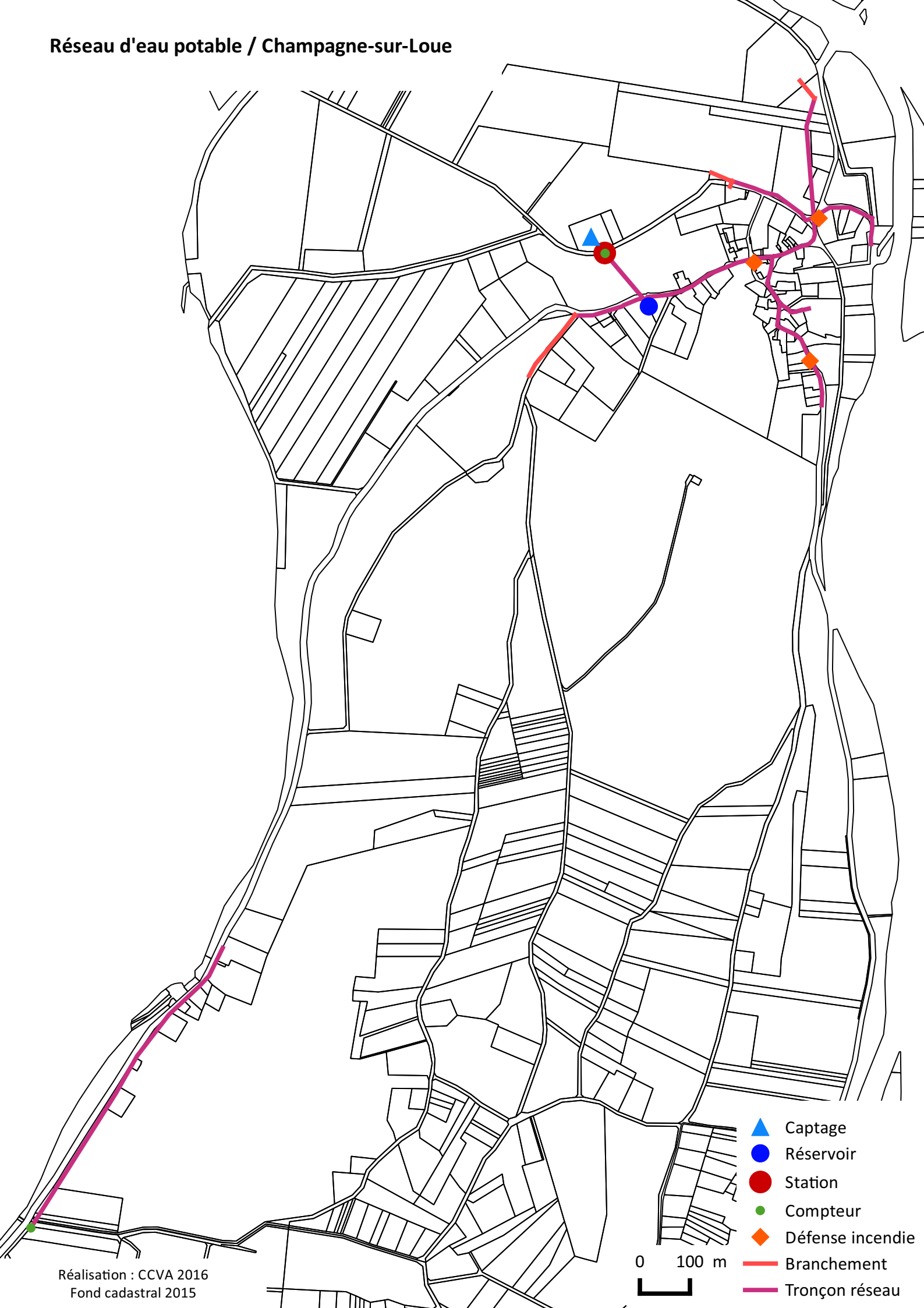

Réalisation : CCVA 2016
Fond cadastral 2015

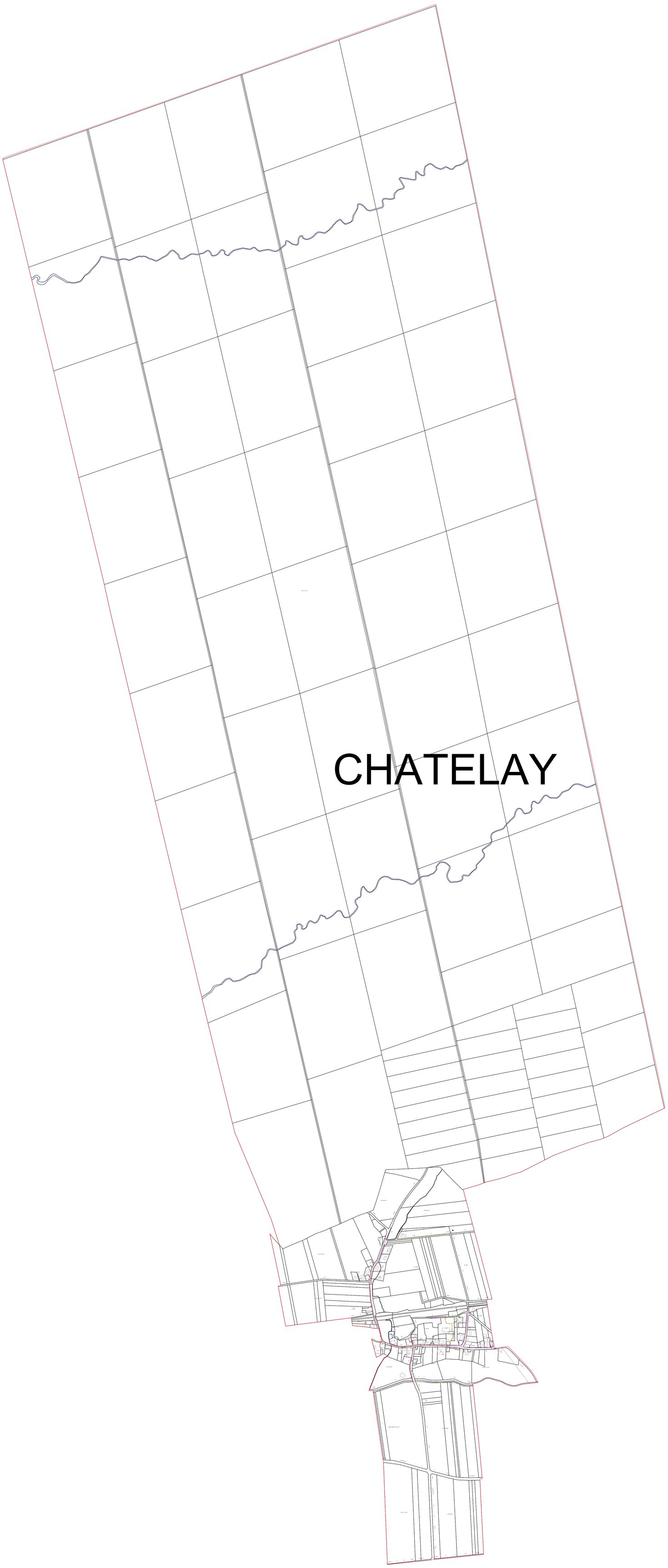
CHATELAY

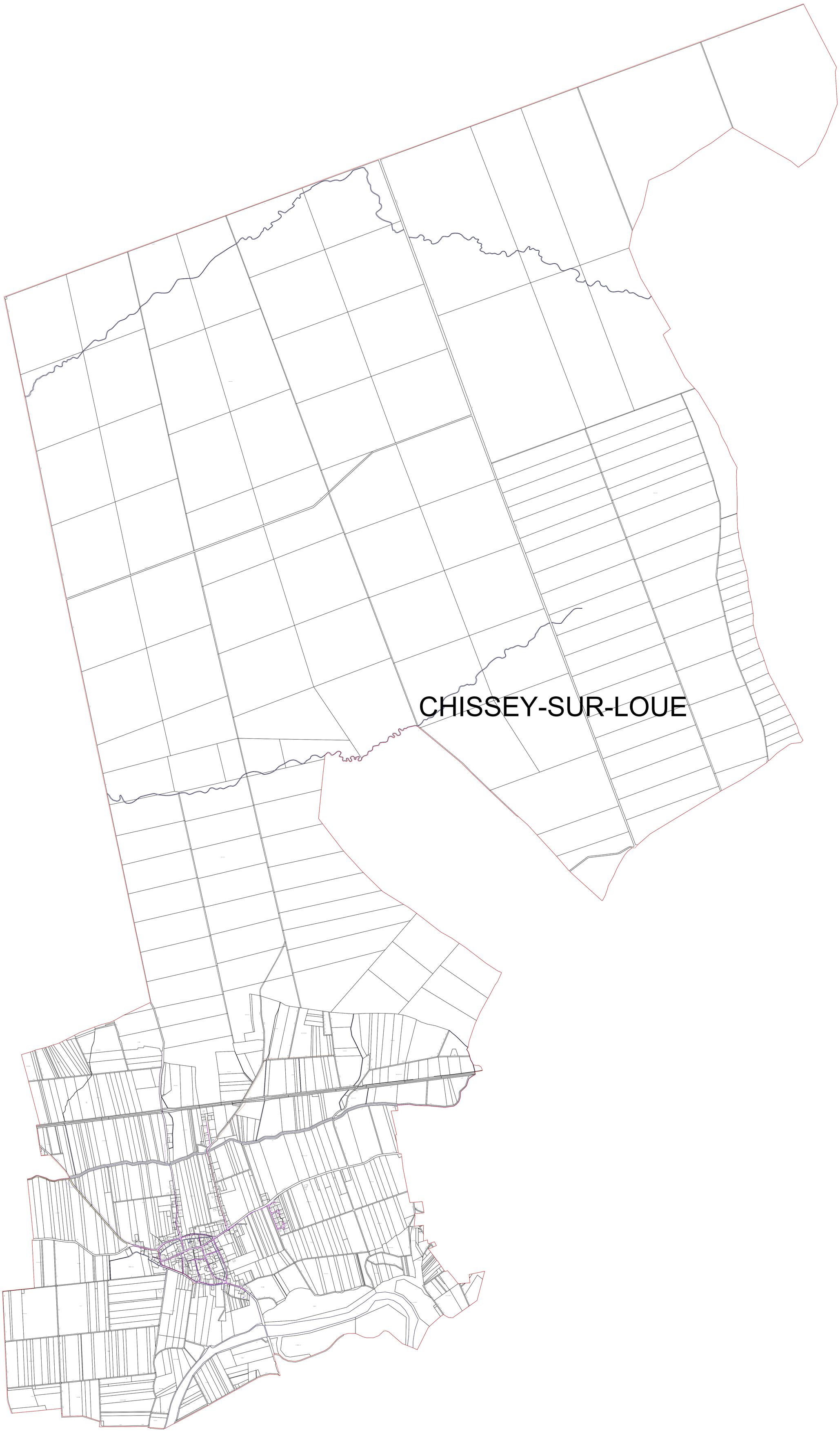
CHISSEY-SUR-LOUE

COMMUNE DE
CRAMANS

Alimentation
en eau potable

Relevé topographique des réseaux A.E.P.

Echelle:1/1500

ROULANS TP
Travaux Publics
Prestations topographiques

PLAN 1/1	ORIGINAL	MODIFICATION	INDICE
DATE	12/06/14		

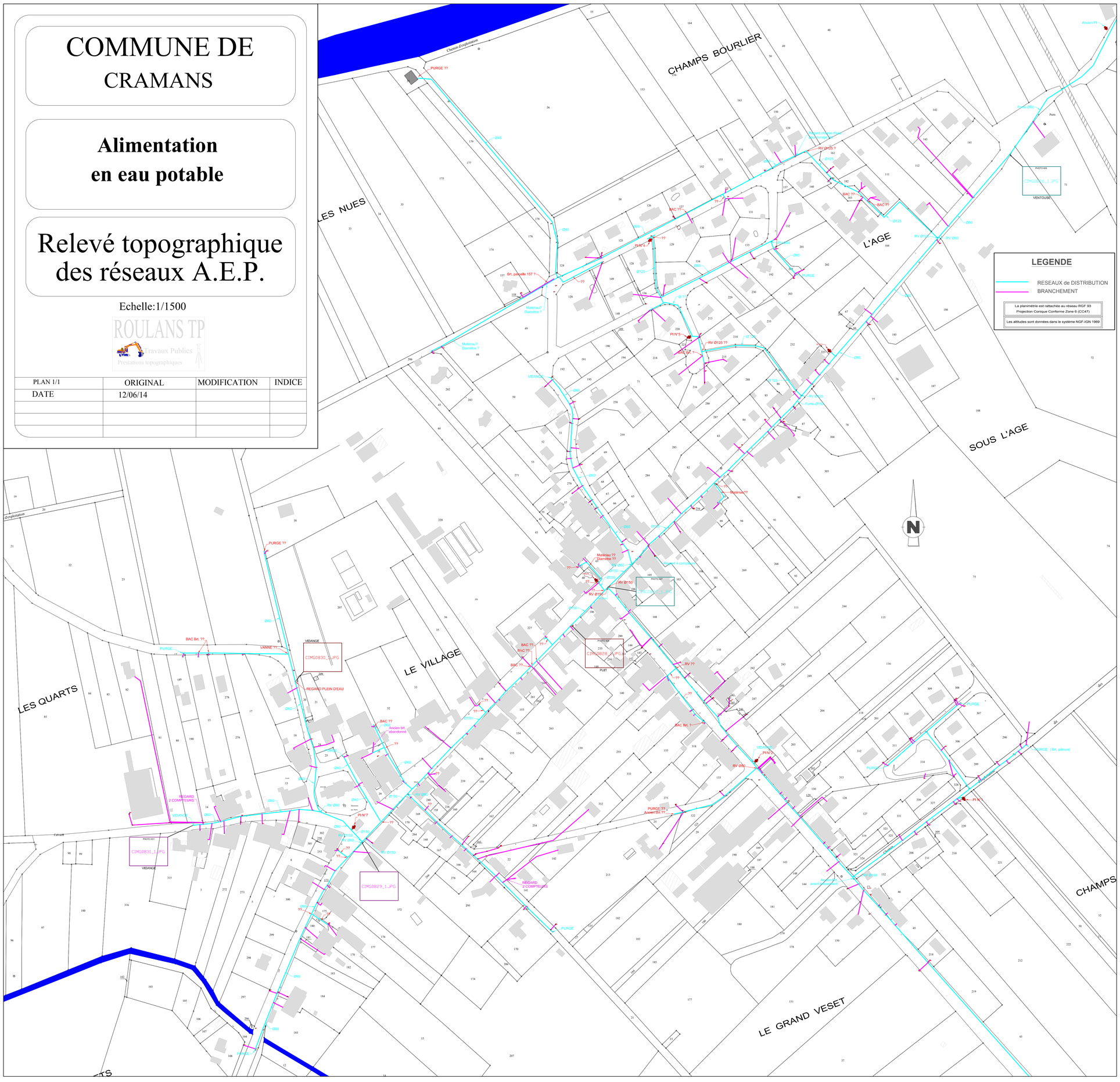

Légende

- Poste de refoulement
- Refoulement
- Réseau Eaux Usées
- Réseau Eaux Usées tracé supposé
- Regard Eaux Usées accessible
- Regard Eaux Usées sous enrobé / enterré
- Regard Eaux Usées non retrouvé
- Regard Eaux Usées tampon bloqué
- Réseau Eaux Pluviales
- Réseau Eaux Pluviales tracé supposé
- Regard Eaux Pluviales accessible
- Regard Eaux Pluviales sous enrobé / enterré
- Regard Eaux Pluviales non retrouvé
- Regard Eaux Pluviales tampon bloqué
- Avaloir Eaux Pluviales
- Grille Eaux Pluviales
- Fossé
- Réseau Unitaire
- Réseau Unitaire tracé supposé
- Regard Unitaire accessible
- Regard Unitaire sous enrobé / enterré
- Regard Unitaire non retrouvé
- Regard Unitaire tampon bloqué
- Déversoir d'orage
- Regard Mixte

Le fond de plan cadastral donné à titre indicatif comporte de nombreuses anomalies et ne reflète pas parfaitement la réalité du terrain

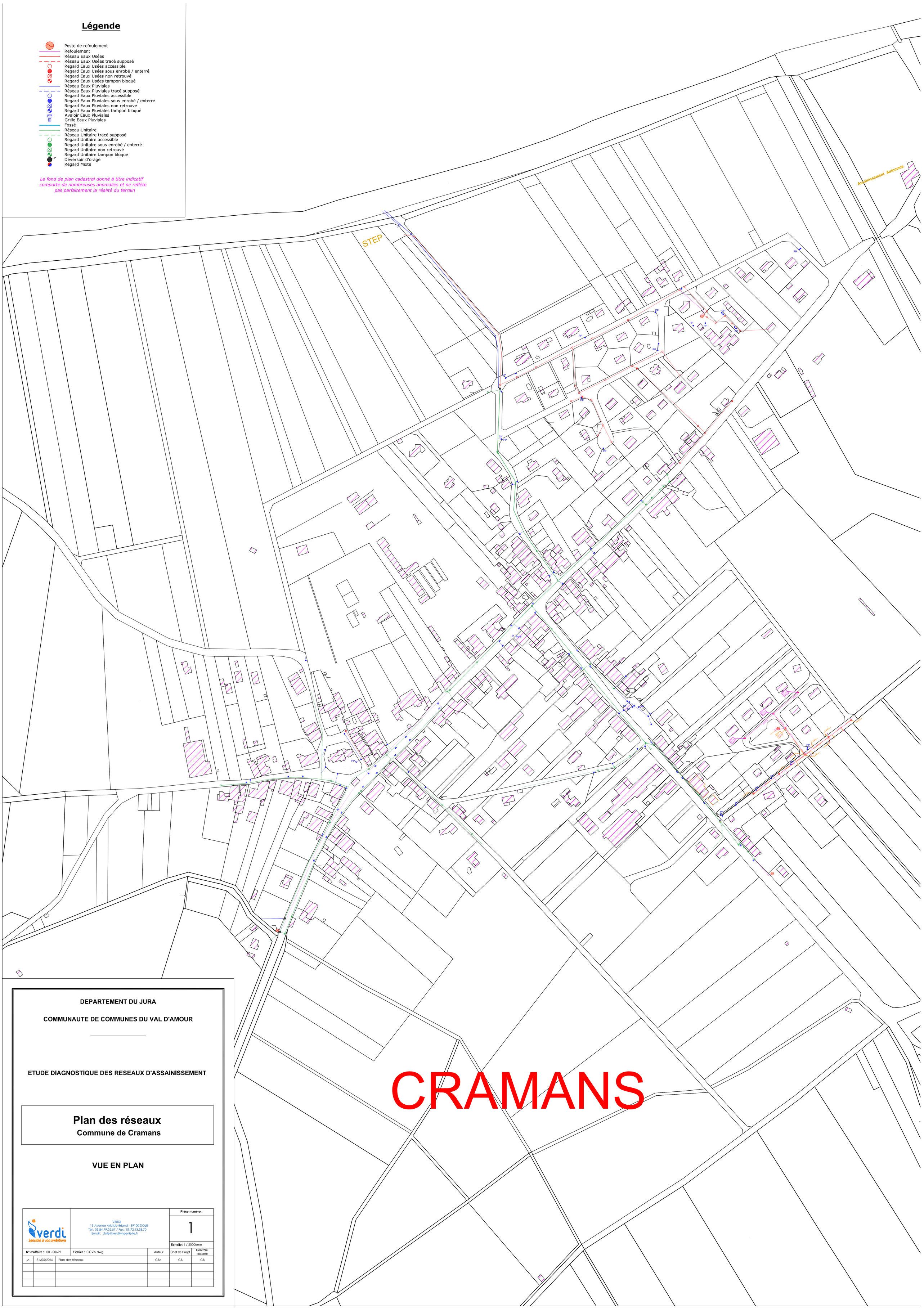

DEPARTEMENT DU JURA

COMMUNAUTE DE COMMUNES DU VAL D'AMOUR

ETUDE DIAGNOSTIQUE DES RESEAUX D'ASSAINISSEMENT

Plan des réseaux

Commune de Cramans

VUE EN PLAN

verdi
Sensible à vos ambitions

VERDI
13 Avenue Aristide Briand - 39100 DOLE
Tél : 03.84.79.02.57 / Fax : 09.72.13.38.70
Email : dole@verdi-ingenierie.fr

Pièce numéro : 1

Echelle: 1 / 2000ème

N° d'affaire : 08 - 00679		Fichier : CCVA.dwg	Auteur	Chef de Projet	Contrôle externe
A	31/05/2016	Plan des réseaux	CBe	CB	CB

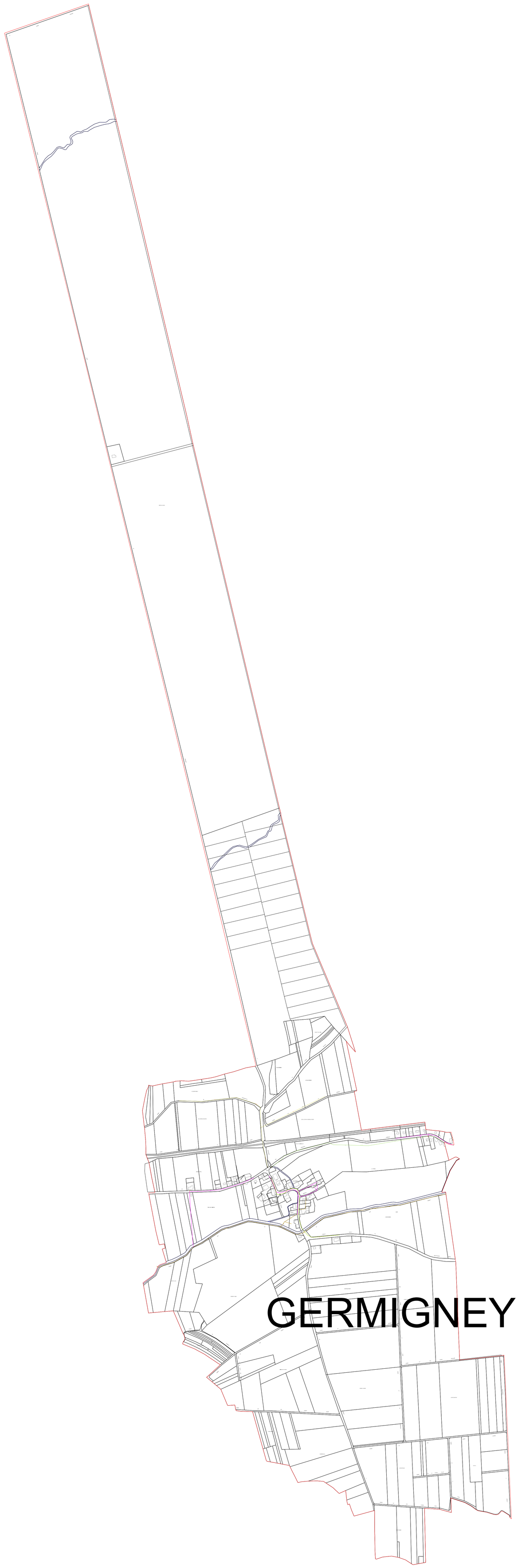
GERMIGNEY

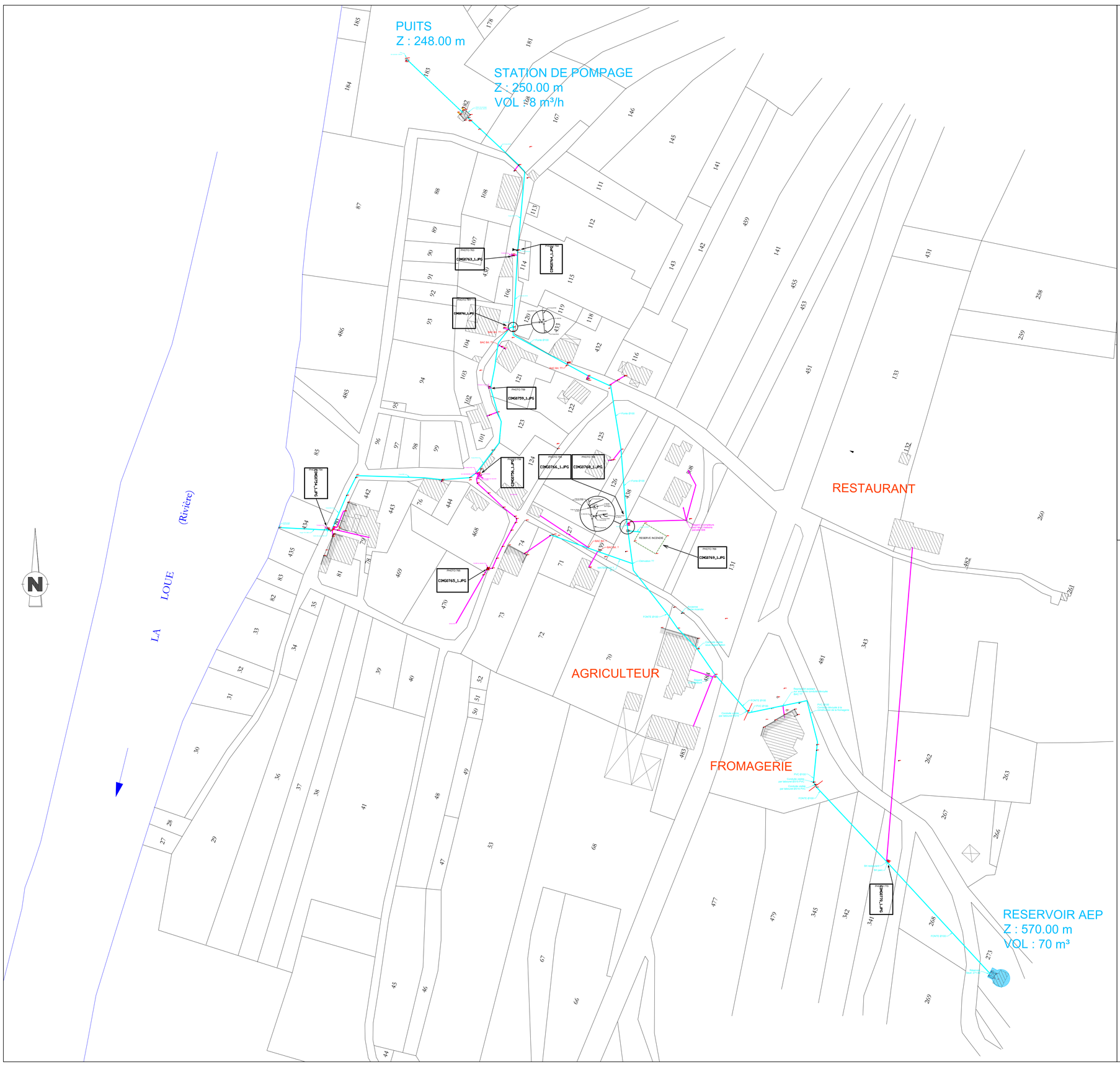

LEGENDE

- RESEAUX de DISTRIBUTION
- LIAISON PUITS-STATION
- BRANCHEMENT

La planimétrie est rattachée au réseau RGF 93
Projection Conique Conforme Zone 6 (CC47)

Les altitudes sont données dans le système NGF-IGN 1969

COMMUNE DE
GRANGE DE VAIVRE

Alimentation en eau potable

Relevé topographique des réseaux A.E.P.

Echelle:1/1000

ROULANS TP
Travaux Publics
Prestations topographiques

PLAN 1/1	ORIGINAL	MODIFICATION	INDICE
DATE	12/06/14		

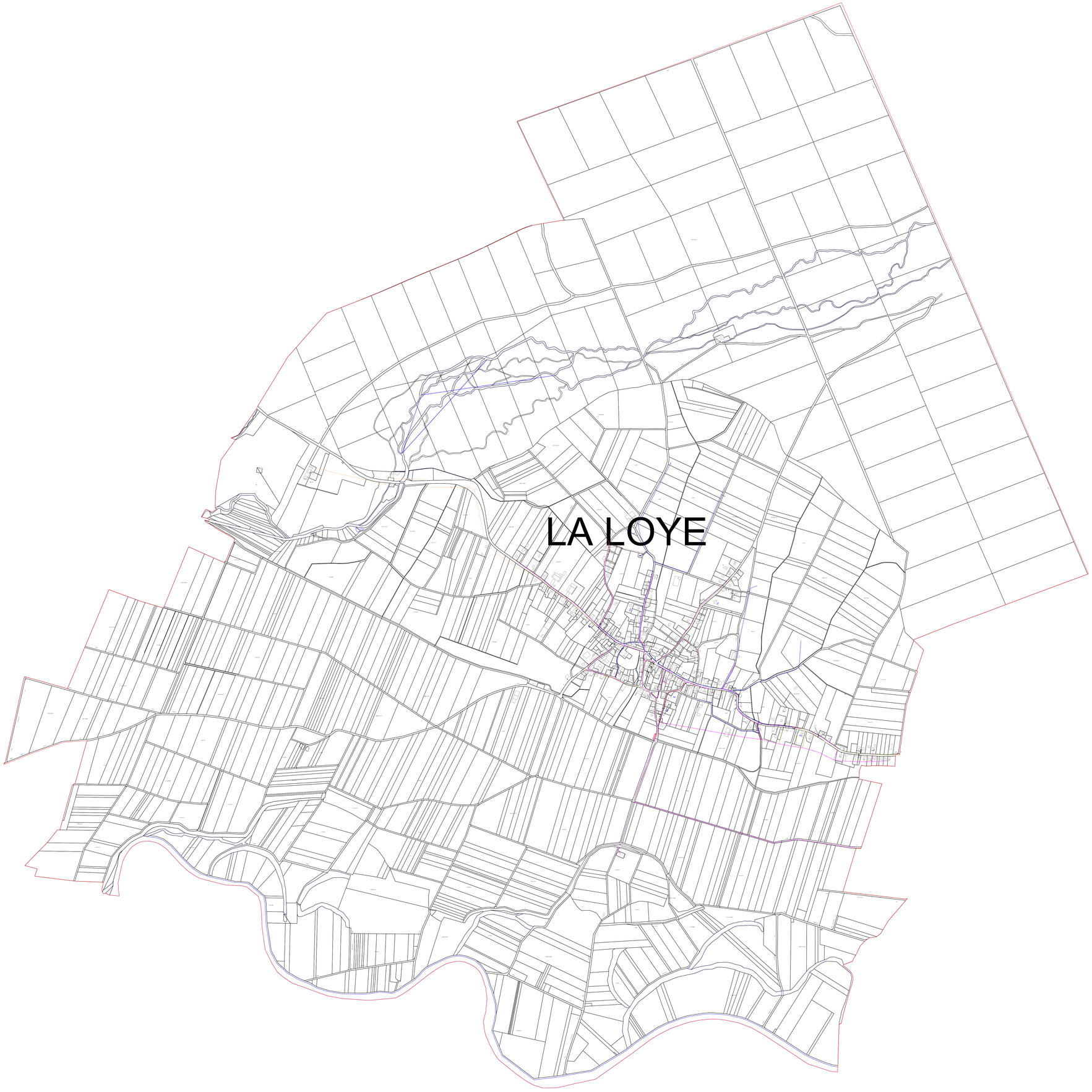
LA LOYE

COMMUNE DE MONT-SOUS-VAUDREY
COMMUNE DE BANS
ESSARD AU ROZ
GRAND ESSARD
ESSARD DALLIER
FONTAINE DE LA PLEINE
LA BONNE FEMME
ETANG DE POLIGNY
LONGUES RAIES
BIEF ROSELET
LA BOLEE
BIEF MOCHOT
PRE PITALLIER
LES PETITS PRES
LES GRANDS PRES
AU VILLAGE
DERRIERE LA VILLE
BIEF BACHOT
MALVERNOS
LES POIRIERS
AUX CHAMPOIS
DAMBALAT
L'ESSARD
A LAMARE
ETANG
REBILLARD
DERRIERE CHEZ LE TRAFIC
RUELLE
HARBUS GUILLOT
VAUDREY DE
SOUS LA COTE
SOUS LA ROUTE
LES LONGUES RAIES
CHAMP DE VAUDREY
HAYE D'AVAL
PRE D'AVAL
DERRIERE L'HAYE D'AVAL
RESERVOIR DE VAUDREY 450 m3
DETAIL A
DETAIL B
Pl n° 000
Pl n° 001
Pl n° 002
Pl n° 003
Pl n° 004
Pl n° 005
Pl n° 006
Pl n° 007
Pl n° 008
Pl n° 009
Pl n° 010
Pl n° 011
Pl n° 012
Pl n° 013
Pl n° 014
Pl n° 015
Pl n° 016
Pl n° 017
Pl n° 018
Pl n° 019
Pl n° 020
Pl n° 021
Pl n° 022
Pl n° 023
Pl n° 024
Pl n° 025
Pl n° 026
Pl n° 027
Pl n° 028
Pl n° 029
Pl n° 030
Pl n° 031
Pl n° 032
Pl n° 033
Pl n° 034
Pl n° 035
Pl n° 036
Pl n° 037
Pl n° xxx
Regard
Ventouse
Vidange
Cadastre mis à jour
Tracé supposé
Siphon de Poncelle
Puits
Route nationale n°5 Paris à Geneve
Route départementale n°10
Route départementale n°121
Route départementale n°123
Route départementale n°124
Route départementale n°125
Route départementale n°126
Route départementale n°127
Route départementale n°128
Route départementale n°129
Route départementale n°130
Route départementale n°131
Route départementale n°132
Route départementale n°133
Route départementale n°134
Route départementale n°135
Route départementale n°136
Route départementale n°137
Route départementale n°138
Route départementale n°139
Route départementale n°140
Route départementale n°141
Route départementale n°142
Route départementale n°143
Route départementale n°144
Route départementale n°145
Route départementale n°146
Route départementale n°147
Route départementale n°148
Route départementale n°149
Route départementale n°150
Route départementale n°151
Route départementale n°152
Route départementale n°153
Route départementale n°154
Route départementale n°155
Route départementale n°156
Route départementale n°157
Route départementale n°158
Route départementale n°159
Route départementale n°160
Route départementale n°161
Route départementale n°162
Route départementale n°163
Route départementale n°164
Route départementale n°165
Route départementale n°166
Route départementale n°167
Route départementale n°168
Route départementale n°169
Route départementale n°170
Route départementale n°171
Route départementale n°172
Route départementale n°173
Route départementale n°174
Route départementale n°175
Route départementale n°176
Route départementale n°177
Route départementale n°178
Route départementale n°179
Route départementale n°180
Route départementale n°181
Route départementale n°182
Route départementale n°183
Route départementale n°184
Route départementale n°185
Route départementale n°186
Route départementale n°187
Route départementale n°188
Route départementale n°189
Route départementale n°190
Route départementale n°191
Route départementale n°192
Route départementale n°193
Route départementale n°194
Route départementale n°195
Route départementale n°196
Route départementale n°197
Route départementale n°198
Route départementale n°199
Route départementale n°200
Route départementale n°201
Route départementale n°202
Route départementale n°203
Route départementale n°204
Route départementale n°205
Route départementale n°206
Route départementale n°207
Route départementale n°208
Route départementale n°209
Route départementale n°210
Route départementale n°211
Route départementale n°212
Route départementale n°213
Route départementale n°214
Route départementale n°215
Route départementale n°216
Route départementale n°217
Route départementale n°218
Route départementale n°219
Route départementale n°220
Route départementale n°221
Route départementale n°222
Route départementale n°223
Route départementale n°224
Route départementale n°225
Route départementale n°226
Route départementale n°227
Route départementale n°228
Route départementale n°229
Route départementale n°230
Route départementale n°231
Route départementale n°232
Route départementale n°233
Route départementale n°234
Route départementale n°235
Route départementale n°236
Route départementale n°237
Route départementale n°238
Route départementale n°239
Route départementale n°240
Route départementale n°241
Route départementale n°242
Route départementale n°243
Route départementale n°244
Route départementale n°245
Route départementale n°246
Route départementale n°247
Route départementale n°248
Route départementale n°249
Route départementale n°250
Route départementale n°251
Route départementale n°252
Route départementale n°253
Route départementale n°254
Route départementale n°255
Route départementale n°256
Route départementale n°257
Route départementale n°258
Route départementale n°259
Route départementale n°260
Route départementale n°261
Route départementale n°262
Route départementale n°263
Route départementale n°264
Route départementale n°265
Route départementale n°266
Route départementale n°267
Route départementale n°268
Route départementale n°269
Route départementale n°270
Route départementale n°271
Route départementale n°272
Route départementale n°273
Route départementale n°274
Route départementale n°275
Route départementale n°276
Route départementale n°277
Route départementale n°278
Route départementale n°279
Route départementale n°280
Route départementale n°281
Route départementale n°282
Route départementale n°283
Route départementale n°284
Route départementale n°285
Route départementale n°286
Route départementale n°287
Route départementale n°288
Route départementale n°289
Route départementale n°290
Route départementale n°291
Route départementale n°292
Route départementale n°293
Route départementale n°294
Route départementale n°295
Route départementale n°296
Route départementale n°297
Route départementale n°298
Route départementale n°299
Route départementale n°300
Route départementale n°301
Route départementale n°302
Route départementale n°303
Route départementale n°304
Route départementale n°305
Route départementale n°306
Route départementale n°307
Route départementale n°308
Route départementale n°309
Route départementale n°310
Route départementale n°311
Route départementale n°312
Route départementale n°313
Route départementale n°314
Route départementale n°315
Route départementale n°316
Route départementale n°317
Route départementale n°318
Route départementale n°319
Route départementale n°320
Route départementale n°321
Route départementale n°322
Route départementale n°323
Route départementale n°324
Route départementale n°325
Route départementale n°326
Route départementale n°327
Route départementale n°328
Route départementale n°329
Route départementale n°330
Route départementale n°331
Route départementale n°332
Route départementale n°333
Route départementale n°334
Route départementale n°335
Route départementale n°336
Route départementale n°337
Route départementale n°338
Route départementale n°339
Route départementale n°340
Route départementale n°341
Route départementale n°342
Route départementale n°343
Route départementale n°344
Route départementale n°345
Route départementale n°346
Route départementale n°347
Route départementale n°348
Route départementale n°349
Route départementale n°350
Route départementale n°351
Route départementale n°352
Route départementale n°353
Route départementale n°354
Route départementale n°355
Route départementale n°356
Route départementale n°357
Route départementale n°358
Route départementale n°359
Route départementale n°360
Route départementale n°361
Route départementale n°362
Route départementale n°363
Route départementale n°364
Route départementale n°365
Route départementale n°366
Route départementale n°367
Route départementale n°368
Route départementale n°369
Route départementale n°370
Route départementale n°371
Route départementale n°372
Route départementale n°373
Route départementale n°374
Route départementale n°375
Route départementale n°376
Route départementale n°377
Route départementale n°378
Route départementale n°379
Route départementale n°380
Route départementale n°381
Route départementale n°382
Route départementale n°383
Route départementale n°384
Route départementale n°385
Route départementale n°386
Route départementale n°387
Route départementale n°388
Route départementale n°389
Route départementale n°390
Route départementale n°391
Route départementale n°392
Route départementale n°393
Route départementale n°394
Route départementale n°395
Route départementale n°396
Route départementale n°397
Route départementale n°398
Route départementale n°399
Route départementale n°400
Route départementale n°401
Route départementale n°402
Route départementale n°403
Route départementale n°404
Route départementale n°405
Route départementale n°406
Route départementale n°407
Route départementale n°408
Route départementale n°409
Route départementale n°410
Route départementale n°411
Route départementale n°412
Route départementale n°413
Route départementale n°414
Route départementale n°415
Route départementale n°416
Route départementale n°417
Route départementale n°418
Route départementale n°419
Route départementale n°420
Route départementale n°421
Route départementale n°422
Route départementale n°423
Route départementale n°424
Route départementale n°425
Route départementale n°426
Route départementale n°427
Route départementale n°428
Route départementale n°429
Route départementale n°430
Route départementale n°431
Route départementale n°432
Route départementale n°433
Route départementale n°434
Route départementale n°435
Route départementale n°436
Route départementale n°437
Route départementale n°438
Route départementale n°439
Route départementale n°440
Route départementale n°441
Route départementale n°442
Route départementale n°443
Route départementale n°444
Route départementale n°445
Route départementale n°446
Route départementale n°447
Route départementale n°448
Route départementale n°449
Route départementale n°450
Route départementale n°451
Route départementale n°452
Route départementale n°453
Route départementale n°454
Route départementale n°455
Route départementale n°456
Route départementale n°457
Route départementale n°458
Route départementale n°459
Route départementale n°460
Route départementale n°461
Route départementale n°462
Route départementale n°463
Route départementale n°464
Route départementale n°465
Route départementale n°466
Route départementale n°467
Route départementale n°468
Route départementale n°469
Route départementale n°470
Route départementale n°471
Route départementale n°472
Route départementale n°473
Route départementale n°474
Route départementale n°475
Route départementale n°476
Route départementale n°477
Route départementale n°478
Route départementale n°479
Route départementale n°480
Route départementale n°481
Route départementale n°482
Route départementale n°483
Route départementale n°484
Route départementale n°485
Route départementale n°486
Route départementale n°487
Route départementale n°488
Route départementale n°489
Route départementale n°490
Route départementale n°491
Route départementale n°492
Route départementale n°493
Route départementale n°494
Route départementale n°495
Route départementale n°496
Route départementale n°497
Route départementale n°498
Route départementale n°499
Route départementale n°500
Route départementale n°501
Route départementale n°502
Route départementale n°503
Route départementale n°504
Route départementale n°505
Route départementale n°506
Route départementale n°507
Route départementale n°508
Route départementale n°509
Route départementale n°510
Route départementale n°511
Route départementale n°512
Route départementale n°513
Route départementale n°514
Route départementale n°515
Route départementale n°516
Route départementale n°517
Route départementale n°518
Route départementale n°519
Route départementale n°520
Route départementale n°521
Route départementale n°522
Route départementale n°523
Route départementale n°524
Route départementale n°525
Route départementale n°526
Route départementale n°527
Route départementale n°528
Route départementale n°529
Route départementale n°530
Route départementale n°531
Route départementale n°532
Route départementale n°533
Route départementale n°534
Route départementale n°535
Route départementale n°536
Route départementale n°537
Route départementale n°538
Route départementale n°539
Route départementale n°540
Route départementale n°541
Route départementale n°542
Route départementale n°543
Route départementale n°544
Route départementale n°545
Route départementale n°546
Route départementale n°547
Route départementale n°548
Route départementale n°549
Route départementale n°550
Route départementale n°551
Route départementale n°552
Route départementale n°553
Route départementale n°554
Route départementale n°555
Route départementale n°556
Route départementale n°557
Route départementale n°558
Route départementale n°559
Route départementale n°560
Route départementale n°561
Route départementale n°562
Route départementale n°563
Route départementale n°564
Route départementale n°565
Route départementale n°566
Route départementale n°567
Route départementale n°568
Route départementale n°569
Route départementale n°570
Route départementale n°571
Route départementale n°572
Route départementale n°573
Route départementale n°574
Route départementale n°575
Route départementale n°576
Route départementale n°577
Route départementale n°578
Route départementale n°579
Route départementale n°580
Route départementale n°581
Route départementale n°582
Route départementale n°583
Route départementale n°584
Route départementale n°585
Route départementale n°586
Route départementale n°587
Route départementale n°588
Route départementale n°589
Route départementale n°590
Route départementale n°591
Route départementale n°592
Route départementale n°593
Route départementale n°594
Route départementale n°595
Route départementale n°596
Route départementale n°597
Route départementale n°598
Route départementale n°599
Route départementale n°600
Route départementale n°601
Route départementale n°602
Route départementale n°603
Route départementale n°604
Route départementale n°605
Route départementale n°606
Route départementale n°607
Route départementale n°608
Route départementale n°609
Route départementale n°610
Route départementale n°611
Route départementale n°612
Route départementale n°613
Route départementale n°614
Route départementale n°615
Route départementale n°616
Route départementale n°617
Route départementale n°618
Route départementale n°619
Route départementale n°620
Route départementale n°621
Route départementale n°622
Route départementale n°623
Route départementale n°624
Route départementale n°625
Route départementale n°626
Route départementale n°627
Route départementale n°628
Route départementale n°629
Route départementale n°630
Route départementale n°631
Route départementale n°632
Route départementale n°633
Route départementale n°634
Route départementale n°635
Route départementale n°636
Route départementale n°637
Route départementale n°638
Route départementale n°639
Route départementale n°640
Route départementale n°641
Route départementale n°642
Route départementale n°643
Route départementale n°644
Route départementale n°645
Route départementale n°646
Route départementale n°647
Route départementale n°648
Route départementale n°649
Route départementale n°650
Route départementale n°651
Route départementale n°652
Route départementale n°653
Route départementale n°654
Route départementale n°655
Route départementale n°656
Route départementale n°657
Route départementale n°658
Route départementale n°659
Route départementale n°660
Route départementale n°661
Route départementale n°662
Route départementale n°663
Route départementale n°664
Route départementale n°665
Route départementale n°666
Route départementale n°667
Route départementale n°668
Route départementale n°669
Route départementale n°670
Route départementale n°671
Route départementale n°672
Route départementale n°673
Route départementale n°674
Route départementale n°675
Route départementale n°676
Route départementale n°677
Route départementale n°678
Route départementale n°679
Route départementale n°680
Route départementale n°681
Route départementale n°682
Route départementale n°683
Route départementale n°684
Route départementale n°685
Route départementale n°686
Route départementale n°687
Route départementale n°688
Route départementale n°689
Route départementale n°690
Route départementale n°691
Route départementale n°692
Route départementale n°693
Route départementale n°694
Route départementale n°695
Route départementale n°696
Route départementale n°697
Route départementale n°698
Route départementale n°699
Route départementale n°700
Route départementale n°701
Route départementale n°702
Route départementale n°703
Route départementale n°704
Route départementale n°705
Route départementale n°706
Route départementale n°707
Route départementale n°708
Route départementale n°709
Route départementale n°710
Route départementale n°711
Route départementale n°712
Route départementale n°713
Route départementale n°714
Route départementale n°715
Route départementale n°716
Route départementale n°717
Route départementale n°718
Route départementale n°719
Route départementale n°720
Route départementale n°721
Route départementale n°722
Route départementale n°723
Route départementale n°724
Route départementale n°725
Route départementale n°726
Route départementale n°727
Route départementale n°728
Route départementale n°729
Route départementale n°730
Route départementale n°731
Route départementale n°732
Route départementale n°733
Route départementale n°734
Route départementale n°735
Route départementale n°736
Route départementale n°737
Route départementale n°738
Route départementale n°739
Route départementale n°740
Route départementale n°741
Route départementale n°742
Route départementale n°743
Route départementale n°744
Route départementale n°745
Route départementale n°746
Route départementale n°747
Route départementale n°748
Route départementale n°749
Route départementale n°750
Route départementale n°751
Route départementale n°752
Route départementale n°753
Route départementale n°754
Route départementale n°755
Route départementale n°756
Route départementale n°757
Route départementale n°758
Route départementale n°759
Route départementale n°760
Route départementale n°761
Route départementale n°762
Route départementale n°763
Route départementale n°764
Route départementale n°765
Route départementale n°766
Route départementale n°767
Route départementale n°768
Route départementale n°769
Route départementale n°770
Route départementale n°771
Route départementale n°772
Route départementale n°773
Route départementale n°774
Route départementale n°775
Route départementale n°776
Route départementale n°777
Route départementale n°778
Route départementale n°779
Route départementale n°780
Route départementale n°781
Route départementale n°782
Route départementale n°783
Route départementale n°784
Route départementale n°785
Route départementale n°786
Route départementale n°787
Route départementale n°788
Route départementale n°789
Route départementale n°790
Route départementale n°791
Route départementale n°792
Route départementale n°793
Route départementale n°794
Route départementale n°795
Route départementale n°796
Route départementale n°797
Route départementale n°798
Route départementale n°799
Route départementale n°800
Route départementale n°801
Route départementale n°802
Route départementale n°803
Route départementale n°804
Route départementale n°805
Route départementale n°806
Route départementale n°807
Route départementale n°808
Route départementale n°809
Route départementale n°810
Route départementale n°811
Route départementale n°812
Route départementale n°813
Route départementale n°814
Route départementale n°815
Route départementale n°816
Route départementale n°817
Route départementale n°818
Route départementale n°819
Route départementale n°820
Route départementale n°821
Route départementale n°822
Route départementale n°823
Route départementale n°824
Route départementale n°825
Route départementale n°826
Route départementale n°827
Route départementale n°828
Route départementale n°829
Route départementale n°830
Route départementale n°831
Route départementale n°832
Route départementale n°833
Route départementale n°834
Route départementale n°835
Route départementale n°836
Route départementale n°837
Route départementale n°838
Route départementale n°839
Route départementale n°840
Route départementale n°841
Route départementale n°842
Route départementale n°843
Route départementale n°844
Route départementale n°845
Route départementale n°846
Route départementale n°847
Route départementale n°848
Route départementale n°849
Route départementale n°850
Route départementale n°851
Route départementale n°852
Route départementale n°853
Route départementale n°854
Route départementale n°855
Route départementale n°856
Route départementale n°857
Route départementale n°858
Route départementale n°859
Route départementale n°860
Route départementale n°861
Route départementale n°862
Route départementale n°863
Route départementale n°864
Route départementale n°865
Route départementale n°866
Route départementale n°867
Route départementale n°868
Route départementale n°869
Route départementale n°870
Route départementale n°871
Route départementale n°872
Route départementale n°873
Route départementale n°874
Route départementale n°875
Route départementale n°876
Route départementale n°877
Route départementale n°878
Route départementale n°879
Route départementale n°880
Route départementale n°881
Route départementale n°882
Route départementale n°883
Route départementale n°884
Route départementale n°885
Route départementale n°886
Route départementale n°887
Route départementale n°888
Route départementale n°889
Route départementale n°890
Route départementale n°891
Route départementale n°892
Route départementale n°893
Route départementale n°894
Route départementale n°895
Route départementale n°896
Route départementale n°897
Route départementale n°898
Route départementale n°899
Route départementale n°900
Route départementale n°901
Route départementale n°902
Route départementale n°903
Route départementale n°904
Route départementale n°905
Route départementale n°906
Route départementale n°907
Route départementale n°908
Route départementale n°909
Route départementale n°910
Route départementale n°911
Route départementale n°912
Route départementale n°913
Route départementale n°914
Route départementale n°915
Route départementale n°916
Route départementale n°917
Route départementale n°918
Route départementale n°919
Route départementale n°920
Route départementale n°921
Route départementale n°922
Route départementale n°923
Route départementale n°924
Route départementale n°925
Route départementale n°926
Route départementale n°927
Route départementale n°928
Route départementale n°929
Route départementale n°930
Route départementale n°931
Route départementale n°932
Route départementale n°933
Route départementale n°934
Route départementale n°935
Route départementale n°936
Route départementale n°937
Route départementale n°938
Route départementale n°939
Route départementale n°940
Route départementale n°941
Route départementale n°942
Route départementale n°943
Route départementale n°944
Route départementale n°945
Route départementale n°946
Route départementale n°947
Route départementale n°948
Route départementale n°949
Route départementale n°950
Route départementale n°951
Route départementale n°952
Route départementale n°953
Route départementale n°954
Route départementale n°955
Route départementale n°956
Route départementale n°957
Route départementale n°958
Route départementale n°959
Route départementale n°960
Route départementale n°961
Route départementale n°962
Route départementale n°963
Route départementale n°964
Route départementale n°965
Route départementale n°966
Route départementale n°967
Route départementale n°968
Route départementale n°969
Route départementale n°970
Route départementale n°971
Route départementale n°972
Route départementale n°973
Route départementale n°974
Route départementale n°975
Route départementale n°976
Route départementale n°977
Route départementale n°978
Route départementale n°979
Route départementale n°980
Route départementale n°981
Route départementale n°982
Route départementale n°983
Route départementale n°984
Route départementale n°985
Route départementale n°986
Route départementale n°987
Route départementale n°988
Route départementale n°989
Route départementale n°990
Route départementale n°991
Route départementale n°992
Route départementale n°993
Route départementale n°994
Route départementale n°995
Route départementale n°996
Route départementale n°997
Route départementale n°998
Route départementale n°999
Route départementale n°1000

Légende

- Poste de refoulement
- Refoulement
- Réseau Eaux Usées
- Réseau Eaux Usées tracé supposé
- Regard Eaux Usées accessible
- Regard Eaux Usées sous enrobé / enterré
- Regard Eaux Usées non retrouvé
- Regard Eaux Usées tampon bloqué
- Réseau Eaux Pluviales
- Réseau Eaux Pluviales tracé supposé
- Regard Eaux Pluviales accessible
- Regard Eaux Pluviales sous enrobé / enterré
- Regard Eaux Pluviales non retrouvé
- Regard Eaux Pluviales tampon bloqué
- Avaloir Eaux Pluviales
- Grille Eaux Pluviales
- Fossé
- Réseau Unitaire
- Réseau Unitaire tracé supposé
- Regard Unitaire accessible
- Regard Unitaire sous enrobé / enterré
- Regard Unitaire non retrouvé
- Regard Unitaire tampon bloqué
- Déversoir d'orage
- Regard Mixte

Le fond de plan cadastral donné à titre indicatif comporte de nombreuses anomalies et ne reflète pas parfaitement la réalité du terrain

PR

DEPARTEMENT DU JURA

COMMUNAUTE DE COMMUNES DU VAL D'AMOUR

ETUDE DIAGNOSTIQUE DES RESEAUX D'ASSAINISSEMENT

Plan des réseaux

Commune de Mont Sous Vaudrey

VUE EN PLAN

verdi – Sensible à vos ambitions

VERDI
13 Avenue Aristide Briand - 39100 DOLE
Tél : 03.84.79.02.57 / Fax : 09.72.13.38.70
Email : dole@verdi-ingenierie.fr

Pièce numéro : 1

Echelle: 1 / 2000ème

N° d'affaire : 08 - 00679	Fichier : CCVA.dwg	Auteur	Chef de Projet	Contrôle externe
A 31/05/2016	Plan des réseaux	CBe	CB	CB

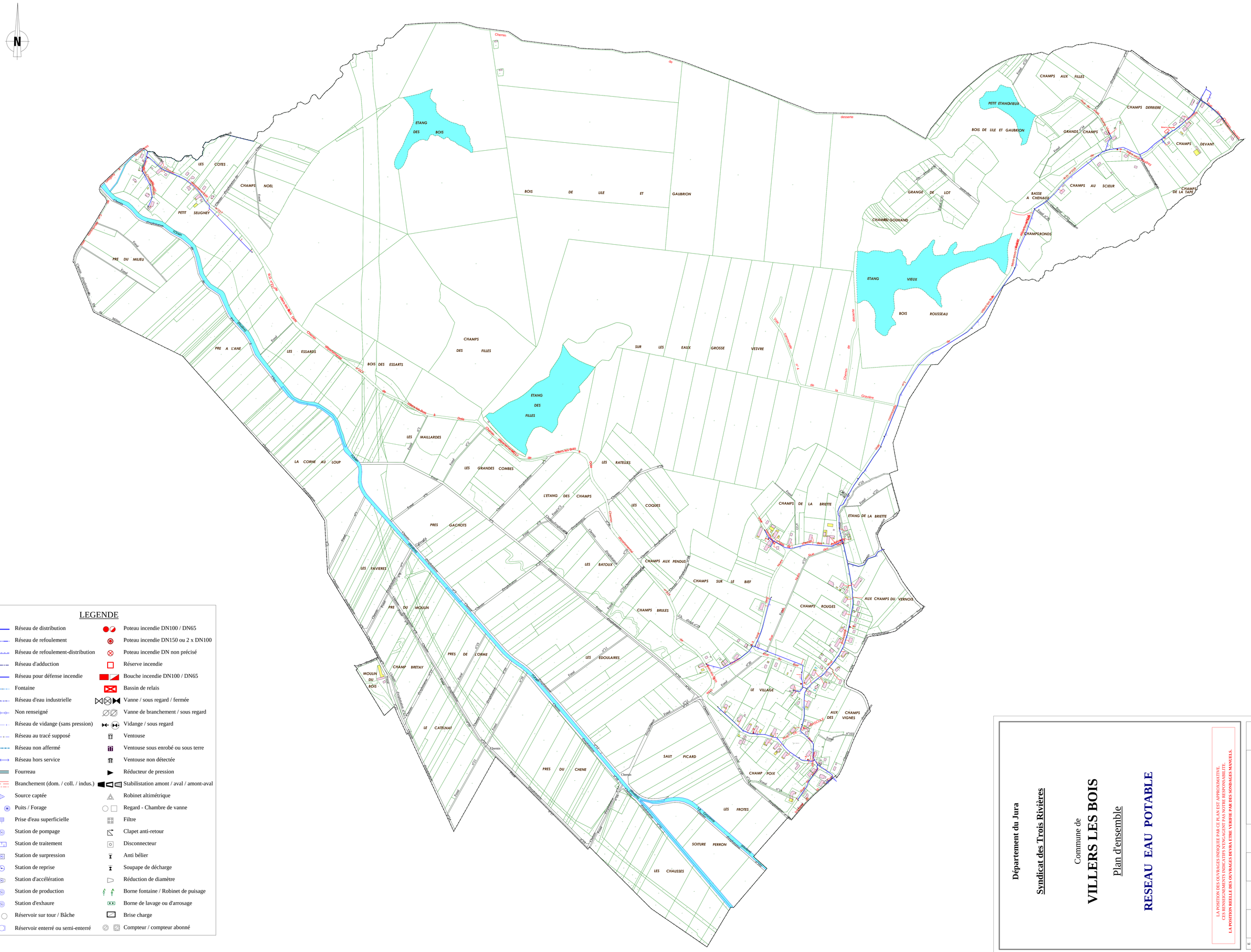

Département du Jura

Syndicat des Trois Rivières

Commune de

VILLERS LES BOIS

Plan d'ensemble

RESEAU EAU POTABLE

LA POSITION DES OUVRAGES INDIQUEE PAR CE PLAN EST APPROXIMATIVE.
CES RENSEIGNEMENTS INDICATIFS NENGAGENT PAS NOTRE RESPONSABILITE.
LA POSITION REELLE DES OUVRAGES DEVRA ETRE VERIFIE PAR DES SONDAGES MANUELS.

Version	Dessiné par	Vérifié par	Approuvé par	Date	Commentaires	Statut
E						
D						
C	MARCHAND G.	MOREILLAT T.	-	01/12/2005	-	
B	MARCHAND G.	FARRUGIA E.	BILLAT E.	26/05/2011	-	
A	MARCHAND G.	RUFFET C.	RUFFET C.	30/07/2015	Re-édition	

SOGEDO
4 Place des Jacobins
BP 2119
69226 LYON CEDEX 02

Ref Plan. **C14 229-039 E-P01**

Plan : **1 / 1** Echelle : 1 / 5 000

CE PLAN EST LA PROPRIETE DE SOGEDO. IL NE DOIT ÊTRE REPRODUIT OU COMMUNIQUÉ SANS AUTORISATION

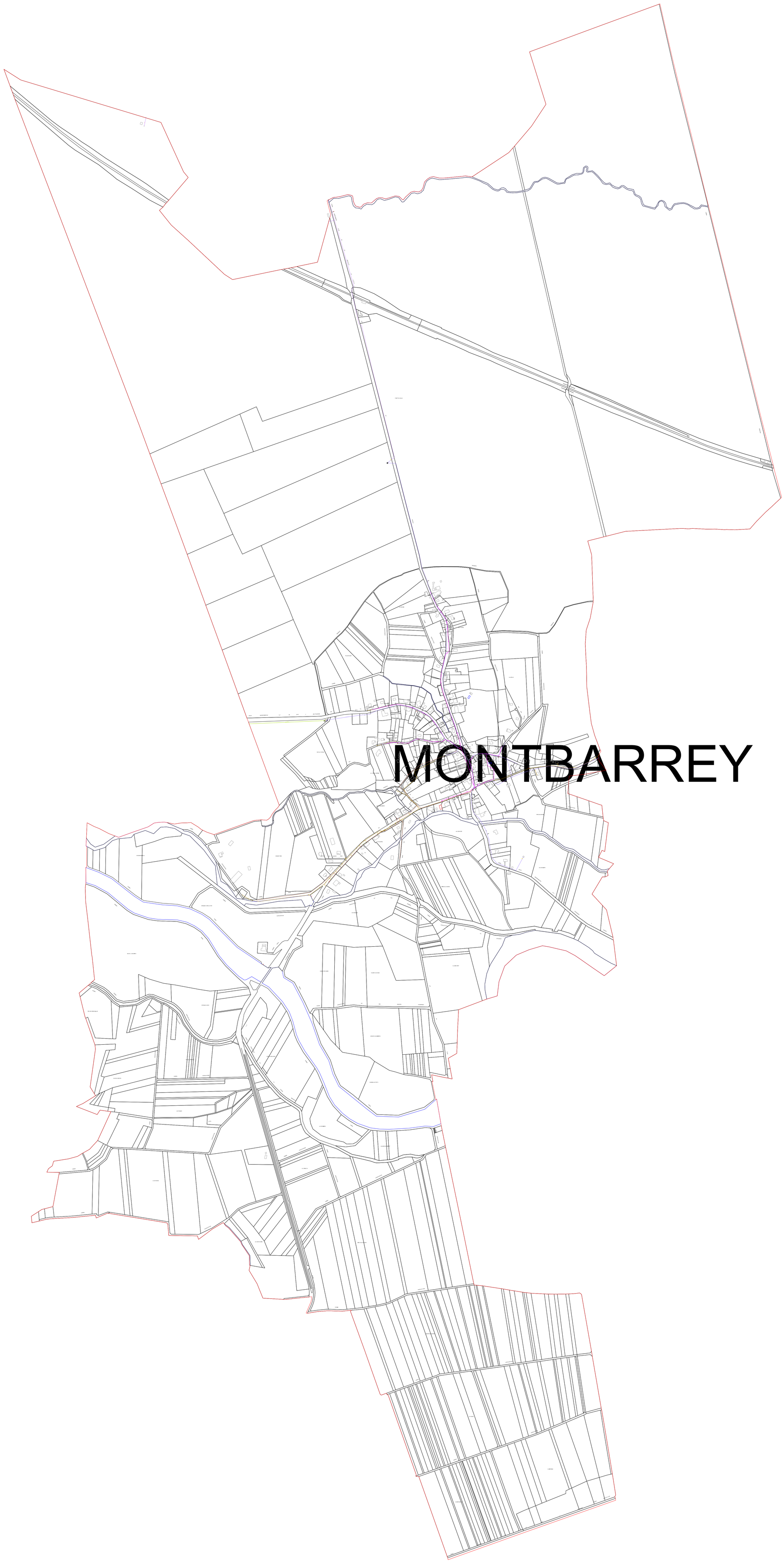
MONTBARREY

COMMUNE DE PORT - LESNEY
LES BAS BOIS
ENTRE LES BAS BOIS
SOUS LES BAS BOIS
LES JARDINAGES
LES SECONNES
PETIT ARGILLAT
ARGILLAT
PRE DU PONT
PRE TREMBLANT
PRE AUX DAMES
PRE DE LA LAICHE
AUX EPINETTES
BOIS DE VALLIN
LA VOLVERE
CHAMP CORNAGE
COMMUNE DE VILLENEUVE - DAVAL
COMMUNE DE VILLERS - FARLAY
COMMUNE DES ARSURES
COMMUNE D'AIGLEPIERRE
COMMUNE DE PARNAY

Hameau de Certemery

Légende

- T - Axe de voie
- AEP - Borne
- AEP - Topographie linéaire
- AEP - Equipement
- AEP - Stock Traitement
- AEP - Retenue
- AEP - Branchement
- AEP - Compteur
- AEP - Vanne
- AEP - Approvisionnement
- AEP - Canalisation
- Az Trit hydrographie
- Az Trit voie privée
- Az Trit ensemble immobilier
- Az Lettre d'ordre de subdivision fiscale
- Az T - Numéro de parcelle
- Flèche de renvoi
- Limite de commune
- Fontaine
- Puits
- Calvaire
- Réseau ferré
- S - Linéaire formant détail topo
- Surface formant détail topo
- Cimetière
- Pièce d'eau
- Az Numéro de voie
- Limite de voie publique
- Détail linéaire du réseau routier
- Détail surfacique du réseau routier
- Borne de propriété
- Haie non mitoyenne
- Haie mitoyenne
- Cloture non mitoyenne
- Cloture mitoyenne
- Mur non mitoyen
- Mur mitoyen
- P - Parcelle (contour)
- Bâti relégueur
- Bâti léger
- B - Bâti privé
- Cours d'eau
- P - Limite de subdivision fiscale
- P - Parcelle
- Z - Masque Département

Les informations contenues sur les cartes ne sont pas contractuelles, elles ne peuvent en aucun cas engager la responsabilité de la collectivité.

Département du Jura

Syndicat Intercommunal des Eaux d'Arbois / Poligny

Commune de

OUNANS

Plan d'ensemble

RESEAU EAU POTABLE

LA POSITION DES OUVRAGES INDIQUEE PAR CE PLAN EST APPROXIMATIVE.
CES RENSEIGNEMENTS INDICATIFS N'ENGAGENT PAS NOTRE RESPONSABILITE.
LA POSITION REELLE DES OUVRAGES DEVRA ETRE VERIFIE PAR DES SONDAGES MANUELS.

Version	Dessiné par	Vérifié par	Approuvé par	Date	Commentaires
C	-	BUFFET C.	LESNE L.	09/07/2015	Ré-édition
B	DUMAREST S.	BUFFET C.	LESNE L.	13/08/2014	Mise à jour
A	MARCHAND G.	LESNE L.	LESNE L.	23/12/2009	-

SOGEDO
4 Place des Jacobins
BP 2119
69226 LYON CEDEX 02

Ref Plan : **C16 226-018 E-P01**

Plan : **1 / 1** Echelle : 1 / 4 000

CE PLAN EST LA PROPRIETE DE SOGEDO. IL NE POURRA ETRE REPRODUIT OU COMMUNIQUE SANS SON AUTORISATION.

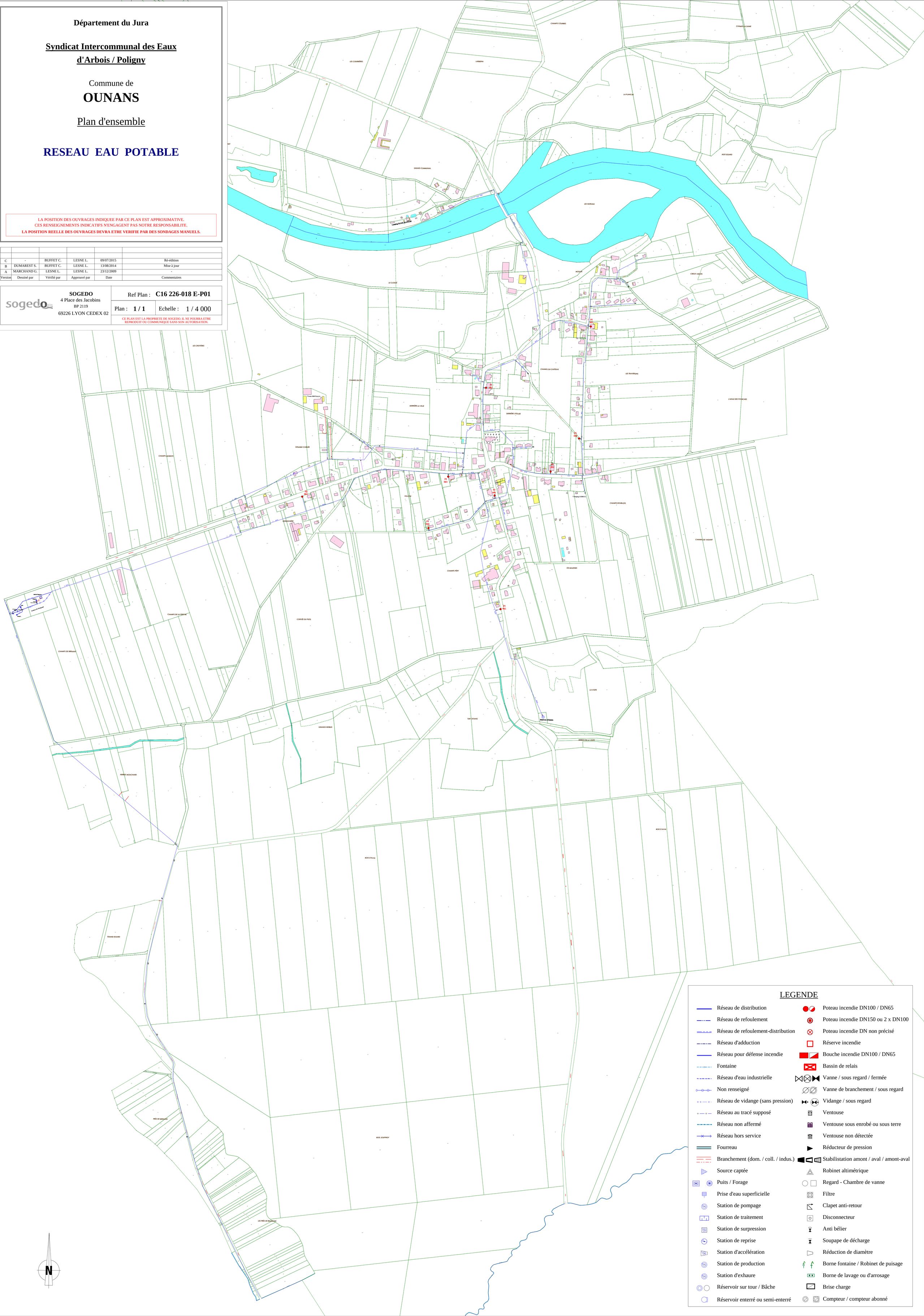

LEGENDE

- Réseau de distribution
- Réseau de refoulement
- Réseau de refoulement-distribution
- Réseau d'adduction
- Réseau pour défense incendie
- Fontaine
- Réseau d'eau industrielle
- Non renseigné
- Réseau de vidange (sans pression)
- Réseau au tracé supposé
- Réseau non affermé
- Réseau hors service
- Fourreau
- Branchement (dom. / coll. / indus.)
- Source captée
- Puits / Forage
- Prise d'eau superficielle
- Station de pompage
- Station de traitement
- Station de surpression
- Station de reprise
- Station d'accélération
- Station de production
- Station d'exhaure
- Réservoir sur tour / Bâche
- Réservoir enterré ou semi-enterré
- Poteau incendie DN100 / DN65
- Poteau incendie DN150 ou 2 x DN100
- Poteau incendie DN non précisé
- Réserve incendie
- Bouche incendie DN100 / DN65
- Bassin de relais
- Vanne / sous regard / fermée
- Vanne de branchement / sous regard
- Vidange / sous regard
- Ventouse
- Ventouse sous enrobé ou sous terre
- Ventouse non détectée
- Réducteur de pression
- Stabilistation amont / aval / amont-aval
- Robinet altimétrique
- Regard - Chambre de vanne
- Filtre
- Clapet anti-retour
- Disconnecteur
- Anti bélier
- Soupape de décharge
- Réduction de diamètre
- Borne fontaine / Robinet de puisage
- Borne de lavage ou d'arrosage
- Brise charge
- Compteur / compteur abonné

Légende

- Poste de refoulement
- Refoulement
- Réseau Eaux Usées
- Réseau Eaux Usées tracé supposé
- Regard Eaux Usées accessible
- Regard Eaux Usées sous enrobé / enterré
- Regard Eaux Usées non retrouvé
- Regard Eaux Usées tampon bloqué
- Réseau Eaux Pluviales
- Réseau Eaux Pluviales tracé supposé
- Regard Eaux Pluviales accessible
- Regard Eaux Pluviales sous enrobé / enterré
- Regard Eaux Pluviales non retrouvé
- Regard Eaux Pluviales tampon bloqué
- Avaloir Eaux Pluviales
- Grille Eaux Pluviales
- Fossé
- Réseau Unitaire
- Réseau Unitaire tracé supposé
- Regard Unitaire accessible
- Regard Unitaire sous enrobé / enterré
- Regard Unitaire non retrouvé
- Regard Unitaire tampon bloqué
- Déversoir d'orage
- Regard Mixte

Le fond de plan cadastral donné à titre indicatif comporte de nombreuses anomalies et ne reflète pas parfaitement la réalité du terrain

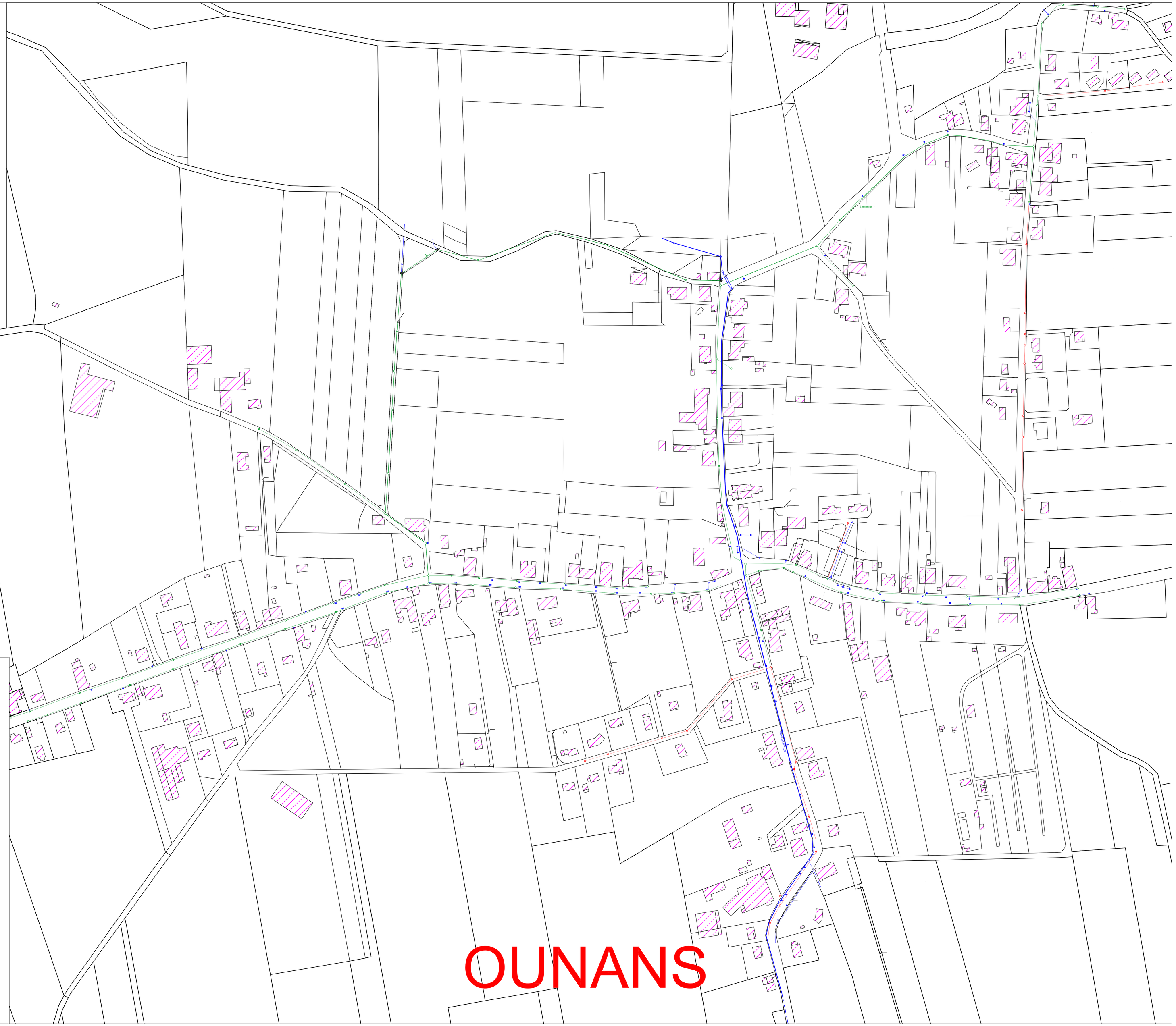

DEPARTEMENT DU JURA

COMMUNAUTE DE COMMUNES DU VAL D'AMOUR

ETUDE DIAGNOSTIQUE DES RESEAUX D'ASSAINISSEMENT

Plan des Réseaux
Commune de Ounans

VUE EN PLAN

verdi
Sensible à vos ambitions

VERDI
13 Avenue Aristide Briand - 39100 DOLE
Tél : 03.84.79.02.57 / Fax : 09.72.13.38.70
Email : dole@verdi-ingenierie.fr

Pièce numéro : 1

Echelle: 1 / 1500ème

N° d'affaire : 08 - 00681	Fichier : CCVA.dwg	Auteur	Chef de Projet	Contrôle externe
A 31/05/2016	Plan des réseaux	CBe	CB	CB

COMMUNAUTE DE COMMUNES DU VAL D'AMOUR

COMMUNES DE PAGNOZ ET PORT LESNEY

ASSAINISSEMENT
PLAN DES RESEAUX

Elément de Mission
A O R

Echelle : 1/2000

Document : 1

Ref DAO Sauval d'Amour\Pagnoz-Port-Lesney\Plans\Reseaux Assainissement2.dwg

Indice Modif.	Date	Nature des Modifications

Plan n° : 2

N°:0710/03-4007/09-4900dm-A00017
Fait à Pontarlier, le:15/10/2003

CABINET ANDRE
Z.I. rue Jean Bureau - B.P.171
25301 PONTARLIER CEDEX
Tel : 03.81.39.31.31 - Fax : 03.81.46.46.47

COMMUNAUTE DE COMMUNES DU VAL D'AMOUR

COMMUNES DE PAGNOZ ET PORT LESNEY

ASSAINISSEMENT
PLAN DES RESEAUX

Élément de Mission
A O R

Echelle : 1/2000

Dessinateur : JT

Ref DAO Sauvegd d'Amour/Pagnoz-Port-Lesney/Plans/Réseaux Assainissement2.dwg

Indice Modif.	Date	Nature des Modifications

Plan n° : 1

N°97/083-480709-490606-40001
Fait à Pontarlier, le:15/10/2003

CABINET ANDRE
26 rue Jean Marmet , B.P.171
25301 PONTARLIER CEDEX
Tel : 03.81.39.29.35 , Fax : 03.81.46.46.47

SANTANS

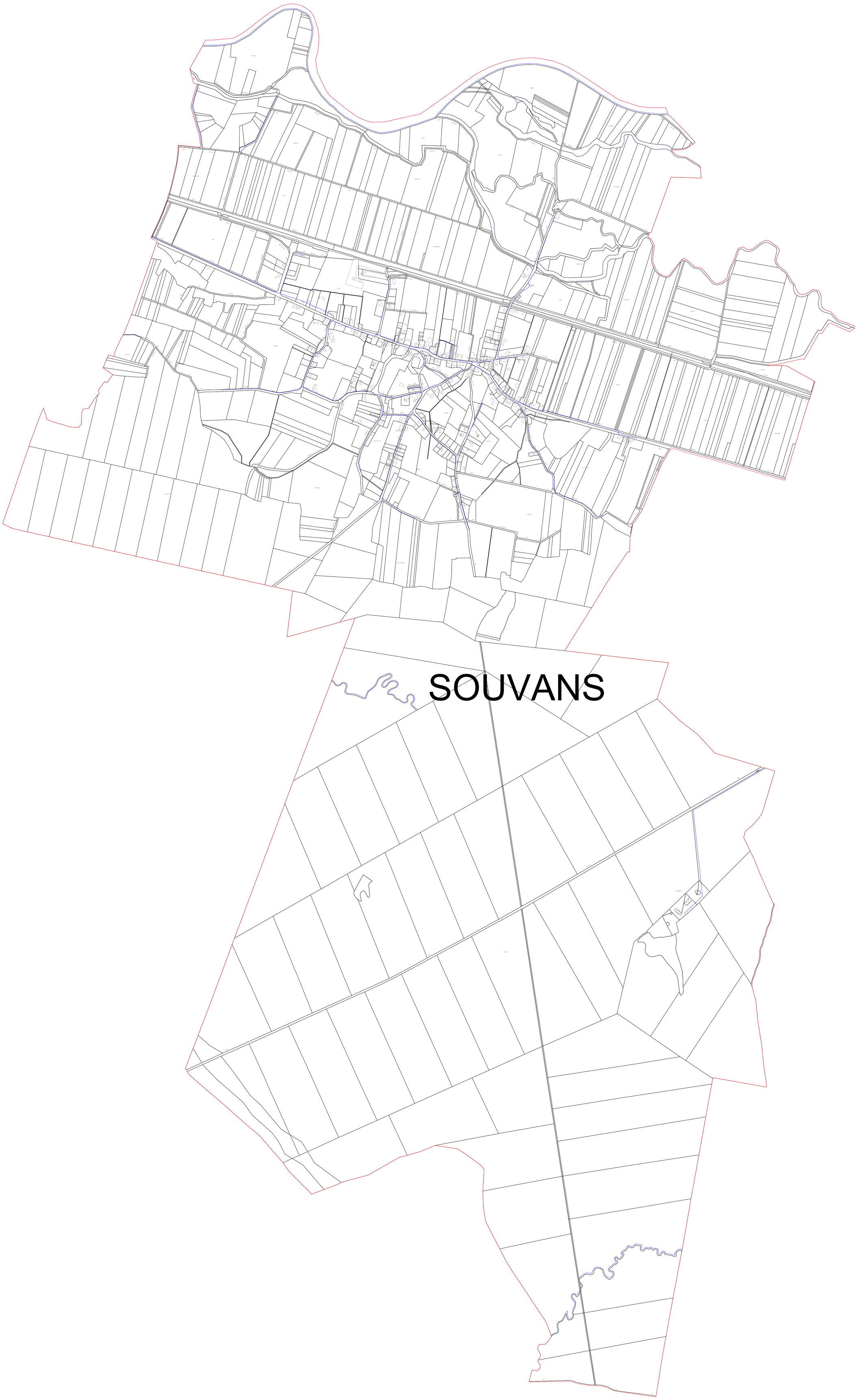
SOUVANS

LEGENDE

VANNE OUVERTE	VIDANGE
POTEAU INCENDIE ø100	VENTOUSE
FIN DE CONDUITE	COMPTEUR ABONNE
PI n° 023 NUMERO DE PI	COMPTEUR GENERAL

Département du JURA

INTERCOMMUNALE DE L'EAU POTABLE DE MONT SOUS VAUDREY VAUDREY ET BANS

ALIMENTATION EN EAU POTABLE

Etude Diagnostique des Réseaux d'Eau Potable et Schéma Directeur
PHASE n°1

Plan des réseaux

Nom du fichier: 432009-401-DIA-PG-1-002-A.dwg

Echelle : 1/5000

CABINET ANDRE

Siège

12, rue Jean Mermoz - B.P n°5
25301 PONTARLIER CEDEX
Tél. : 03.81.39.29.25 - Fax : 03.81.46.46.57
E-mail : cabinet-andre@cabinet-andre.fr

PLAN N° 1a

D.I.A.

Ind.	Etabli par	Vérifié par	Approuvé par	Statut interne	Date	Objet de la révision
A	BBC	FJE	FJE	Validé	Sept 2013	Première émission

Réf. du doc. : **432009 - 401 - DIA - PG - 1 - 002 - A**

Légende

- Poste de refoulement
- Refoulement
- Réseau Eaux Usées
- Réseau Eaux Usées tracé supposé
- Regard Eaux Usées accessible
- Regard Eaux Usées sous enrobé / enterré
- Regard Eaux Usées non retrouvé
- Regard Eaux Usées tampon bloqué
- Réseau Eaux Pluviales
- Réseau Eaux Pluviales tracé supposé
- Regard Eaux Pluviales accessible
- Regard Eaux Pluviales sous enrobé / enterré
- Regard Eaux Pluviales non retrouvé
- Regard Eaux Pluviales tampon bloqué
- Avaloir Eaux Pluviales
- Grille Eaux Pluviales
- Fossé
- Réseau Unitaire
- Réseau Unitaire tracé supposé
- Regard Unitaire accessible
- Regard Unitaire sous enrobé / enterré
- Regard Unitaire non retrouvé
- Regard Unitaire tampon bloqué
- Déversoir d'orage
- Regard Mixte

Le fond de plan cadastral donné à titre indicatif comporte de nombreuses anomalies et ne reflète pas parfaitement la réalité du terrain

PR

PR

VAUDREY

DEPARTEMENT DU JURA

COMMUNAUTE DE COMMUNES DU VAL D'AMOUR

ETUDE DIAGNOSTIQUE DES RESEAUX D'ASSAINISSEMENT

Plan des réseaux

Commune de Vaudrey

VUE EN PLAN

verdi
Sensible à vos ambitions
VERDI
13 Avenue Aristide Briand - 39100 DOLE
Tél : 03.84.79.02.57 / Fax : 09.72.13.38.70
Email : dole@verdi-ingenierie.fr

Pièce numéro : 1

Echelle: 1 / 2000ème

N° d'affaire : 08 - 00679	**Fichier :** CCVA.dwg	Auteur	Chef de Projet	Contrôle externe
A 31/05/2016	Plan des réseaux	CBe	CB	CB

LA VIEILLE-LOYE

Département du Jura

Syndicat Intercommunal des Eaux d'Arbois / Poligny

Commune de

VILLENEUVE D'AVAL

Plan d'ensemble

RESEAU EAU POTABLE

LA POSITION DES OUVRAGES INDIQUEE PAR CE PLAN EST APPROXIMATIVE.
CES RENSEIGNEMENTS INDICATIFS N'ENGAGENT PAS NOTRE RESPONSABILITE.
LA POSITION REELLE DES OUVRAGES DEVRA ETRE VERIFIE PAR DES SONDAGES MANUELS.

Version	Dessiné par	Vérifié par	Approuvé par	Date	Commentaires
C	-	BUFFET C.	LESNE L.	09/07/2015	Ré-édition
B	DUMAREST S.	BUFFET C.	LESNE L.	30/07/2014	Mise à jour
A	MARCHAND G.	LESNE L.	LESNE L.	23/12/2009	-

sogedo
SOGEDO
4 Place des Jacobins
BP 2119
69226 LYON CEDEX 02

Ref Plan : **C16 226-015 E-P01**

Plan : **1 / 1** Echelle : 1 / 2 500

CE PLAN EST LA PROPRIETE DE SOGEDO. IL NE POURRA ETRE REPRODUIT OU COMMUNIQUE SANS SON AUTORISATION.

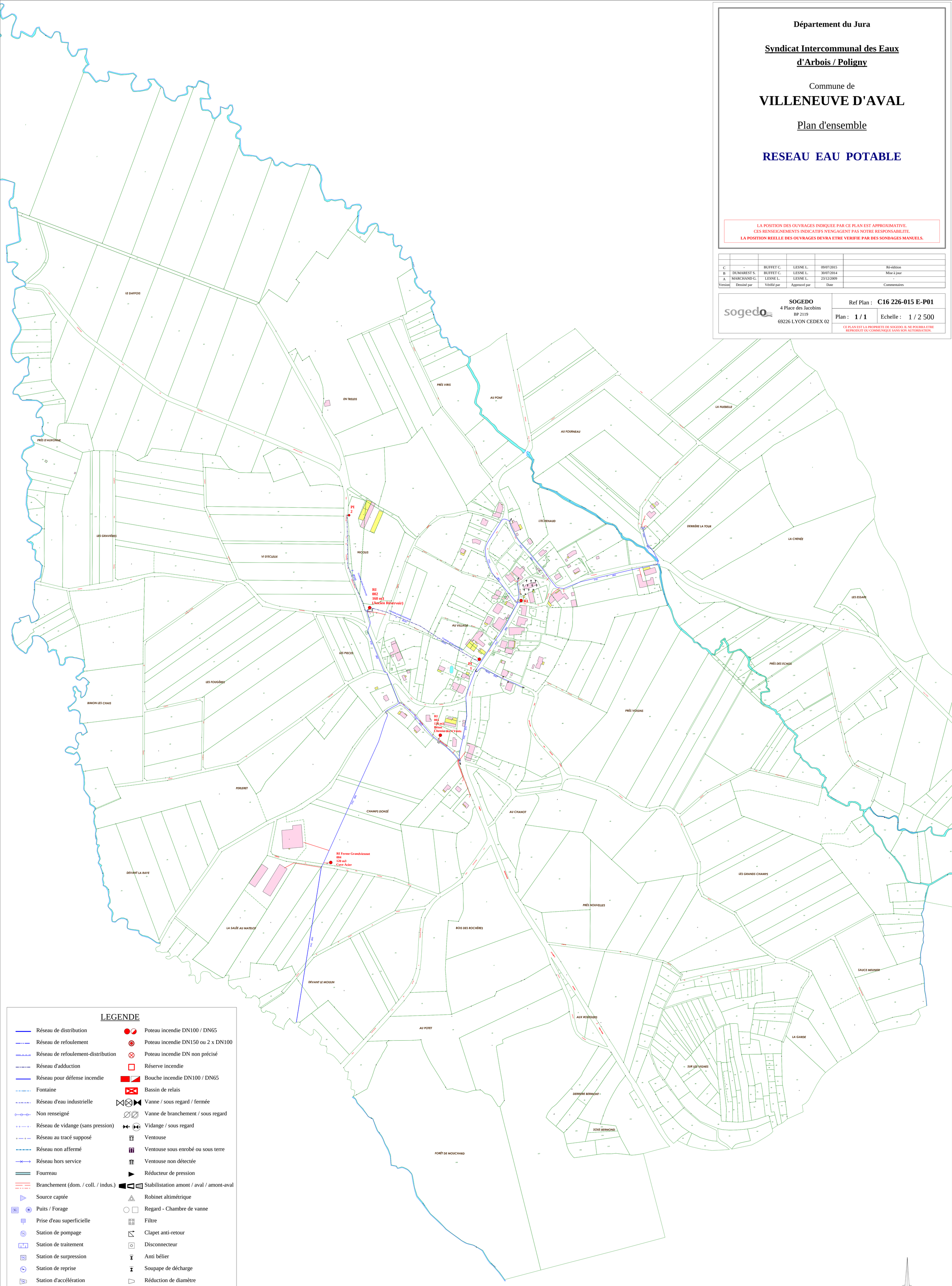

LEGENDE

- Réseau de distribution
- Réseau de refoulement
- Réseau de refoulement-distribution
- Réseau d'adduction
- Réseau pour défense incendie
- Fontaine
- Réseau d'eau industrielle
- Non renseigné
- Réseau de vidange (sans pression)
- Réseau au tracé supposé
- Réseau non affermé
- Réseau hors service
- Fourreau
- Branchement (dom. / coll. / indus.)
- Source captée
- Puits / Forage
- Prise d'eau superficielle
- Station de pompage
- Station de traitement
- Station de surpression
- Station de reprise
- Station d'accélération
- Station de production
- Station d'exhaure
- Réservoir sur tour / Bâche
- Réservoir enterré ou semi-enterré
- Poteau incendie DN100 / DN65
- Poteau incendie DN150 ou 2 x DN100
- Poteau incendie DN non précisé
- Réserve incendie
- Bouche incendie DN100 / DN65
- Bassin de relais
- Vanne / sous regard / fermée
- Vanne de branchement / sous regard
- Vidange / sous regard
- Ventouse
- Ventouse sous enrobé ou sous terre
- Ventouse non détectée
- Réducteur de pression
- Stabilistation amont / aval / amont-aval
- Robinet altimétrique
- Regard - Chambre de vanne
- Filtre
- Clapet anti-retour
- Disconnecteur
- Anti bélier
- Soupape de décharge
- Réduction de diamètre
- Borne fontaine / Robinet de puisage
- Borne de lavage ou d'arrosage
- Brise charge
- Compteur / compteur abonné

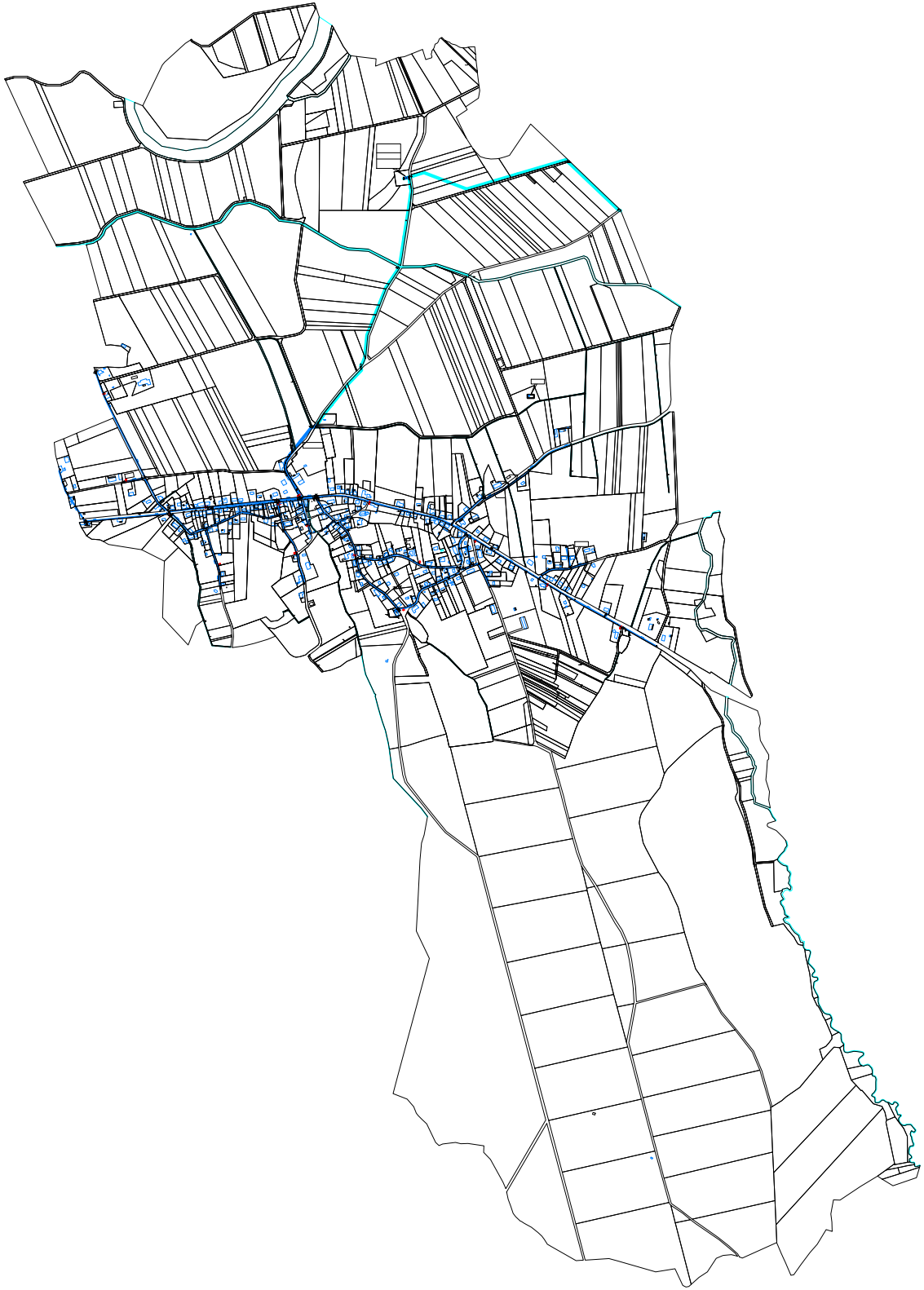

VILLERS-FARLAY