DEPARTEMENT DE SEINE-ET-MARNE

COMMUNE DE BUSSIERES

Plan Local d'Urbanisme

Document graphique n°4.2B
Plan de zonage au 2000ème
Bussières Bourg et hameaux

"Vu pour être annexé à la délibération du

approuvant le
Plan Local d'Urbanisme"

Cachet de la Mairie et
Signature du Maire :

géogram

GEOGRAM sarl
16 rue Rayet Liénart - 51420 WITRY-LES-REIMS
Tél. : 03.26.50.36.86 - Fax : 03.26.50.36.80
bureau.etudes@geogram.fr

Légende du document graphique

- Limites communales
- Limites des zones et secteurs
- Protection des lisères de bois (50 mètres)
- Zone de bruit (30 mètres)
- Emplacements réservés

Numéro	Objet	Superficie	Destinataire
1	Création d'une réserve incendie	340 m2	commune de Bussières

- Espaces Boisés Classés
- cours d'eau
- Emprise maximale de construction

Typologie et définition des zones et secteurs

Zones urbaines
- UA : zone urbaine à vocation principale d'habitat
- UE : zone urbaine réservée aux équipements publics

Zones agricoles
- A : zone agricole
- Azh : secteur agricole englobant des zones humides identifiées

Zones naturelles
- N : zone naturelle
- Nzh : secteur naturel englobant des zones humides identifiées
- Nr : secteur à risque identifié

Bussières-bourg

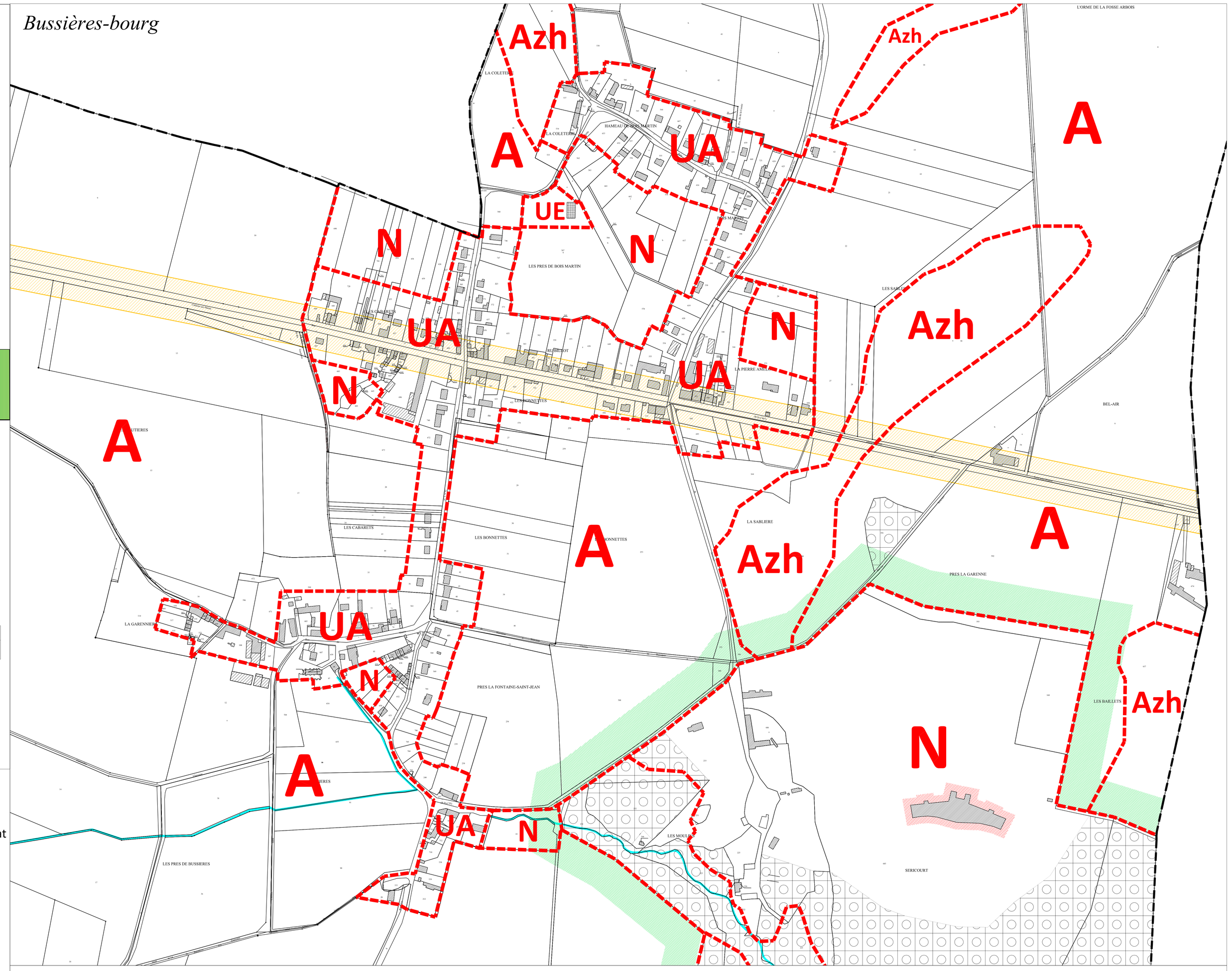

Les Potences

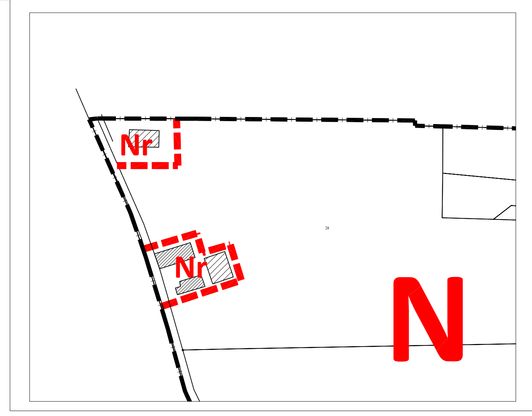

Fontaine d'Ain

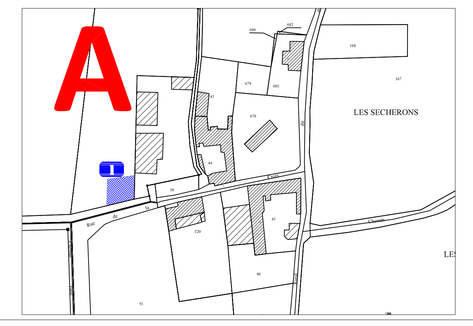

Chavosse

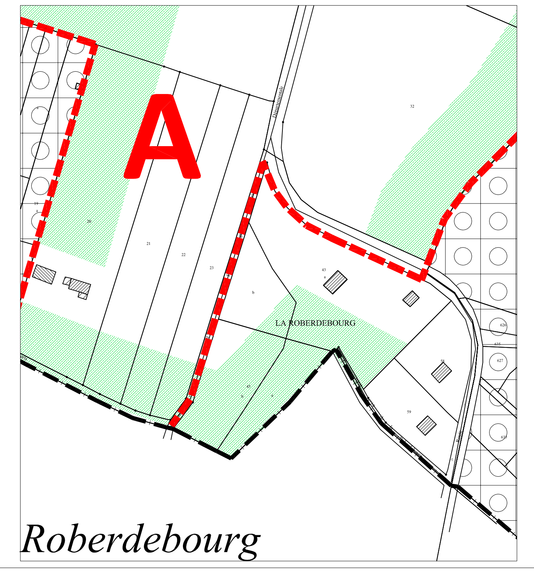

Roberdebourg