PLUi
Bassin de Joinville
en Champagne

Plan local d'Urbanisme intercommunal

Élaboration

Commune -
Aingoulaincourt

ANNEXES

Les servitudes relatives à la salubrité et à la sécurité publique

PLUi arrêté





1:10 681
Version du 12-03-2024

CITADIA

Eléments de contexte

- Limite communale
- Parcelles
- Bâtiments

Les servitudes relatives à la salubrité et à la sécurité publique

AS1 -Servitudes liées à la protection eaux potables et minérales

- Périmètre immédiat
- Périmètre rappriché
- Périmètre éloigné

PM1 - Servitudes liées aux plans de prévention des risques naturels prévisibles (PPRI)

- Zone rouge
- Zone orange
- Zone bleue

PM2 - Servitudes autour des installations classées pour la protection de l'environnement et sur des sites pollués, de stockage de déchets ou d'anciennes carrières

N

0 100 m

Sources : IGN ; Réalisation : Citadia
Conseil - Le 12-03-2024

PLUi
Bassin de Joinville
en Champagne

Plan local d'Urbanisme intercommunal

Élaboration

Commune -
Ambonville

ANNEXES

Les servitudes relatives à la salubrité et à la sécurité publique

PLUi arrêté





1:16 027
Version du 12-03-2024

CITADIA

Eléments de contexte

- Limite communale
- Parcelles
- Bâtiments

Les servitudes relatives à la salubrité et à la sécurité publique

AS1 -Servitudes liées à la protection eaux potables et minérales

- Périmètre immédiat
- Périmètre rappriché
- Périmètre éloigné

PM1 - Servitudes liées aux plans de prévention des risques naturels prévisibles (PPRI)

- Zone rouge
- Zone orange
- Zone bleue

PM2 - Servitudes autour des installations classées pour la protection de l'environnement et sur des sites pollués, de stockage de déchets ou d'anciennes carrières

N

0 100 m

Sources : IGN ; Réalisation : Citadia
Conseil - Le 12-03-2024

Plan local d'Urbanisme intercommunal

Élaboration

Commune - Annonville

ANNEXES

Les servitudes relatives à la salubrité et à la sécurité publique

PLUi arrêté

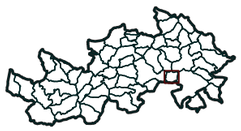



1:9 588

Version du 12-03-2024

CITADIA

Eléments de contexte

- Limite communale
- Parcelles
- Bâtiments

Les servitudes relatives à la salubrité et à la sécurité publique

AS1 -Servitudes liées à la protection eaux potables et minérales

- Périmètre immédiat
- Périmètre rappriché
- Périmètre éloigné

PM1 - Servitudes liées aux plans de prévention des risques naturels prévisibles (PPRI)

- Zone rouge
- Zone orange
- Zone bleue

PM2 - Servitudes autour des installations classées pour la protection de l'environnement et sur des sites pollués, de stockage de déchets ou d'anciennes carrières

N

0 100 m

Sources : IGN ; Réalisation : Citadia
Conseil - Le 12-03-2024

Plan local d'Urbanisme intercommunal

Élaboration

Commune -
Arnancourt

ANNEXES

Les servitudes relatives à la salubrité et à la sécurité publique

PLUi arrêté





1:15 580
Version du 12-03-2024

CITADIA

Eléments de contexte

- Limite communale
- Parcelles
- Bâtiments

Les servitudes relatives à la salubrité et à la sécurité publique

AS1 -Servitudes liées à la protection eaux potables et minérales

- Périmètre immédiat
- Périmètre rappriché
- Périmètre éloigné

PM1 - Servitudes liées aux plans de prévention des risques naturels prévisibles (PPRI)

- Zone rouge
- Zone orange
- Zone bleue

PM2 - Servitudes autour des installations classées pour la protection de l'environnement et sur des sites pollués, de stockage de déchets ou d'anciennes carrières

N

0 100 m

Sources : IGN ; Réalisation : Citadia
Conseil - Le 12-03-2024

PLUi
Bassin de Joinville
en Champagne

Plan local d'Urbanisme intercommunal

Élaboration

Commune -
Autigny-le-Grand

ANNEXES

Les servitudes relatives à la salubrité et à la sécurité publique

PLUi arrêté





1:10 375
Version du 12-03-2024

CITADIA

Eléments de contexte

- Limite communale
- Parcelles
- Bâtiments

Les servitudes relatives à la salubrité et à la sécurité publique

AS1 -Servitudes liées à la protection eaux potables et minérales

- Périmètre immédiat
- Périmètre rappriché
- Périmètre éloigné

PM1 - Servitudes liées aux plans de prévention des risques naturels prévisibles (PPRI)

- Zone rouge
- Zone orange
- Zone bleue

PM2 - Servitudes autour des installations classées pour la protection de l'environnement et sur des sites pollués, de stockage de déchets ou d'anciennes carrières

N

0 100 m

Sources : IGN ; Réalisation : Citadia Conseil - Le 12-03-2024

Plan local d'Urbanisme intercommunal

Élaboration

Commune -
Autigny-le-Petit

ANNEXES

Les servitudes relatives à la salubrité et à la sécurité publique

PLUi arrêté





1:8 960
Version du 12-03-2024

CITADIA

Eléments de contexte

- Limite communale
- Parcelles
- Bâtiments

Les servitudes relatives à la salubrité et à la sécurité publique

AS1 -Servitudes liées à la protection eaux potables et minérales

- Périmètre immédiat
- Périmètre rappriché
- Périmètre éloigné

PM1 - Servitudes liées aux plans de prévention des risques naturels prévisibles (PPRI)

- Zone rouge
- Zone orange
- Zone bleue

PM2 - Servitudes autour des installations classées pour la protection de l'environnement et sur des sites pollués, de stockage de déchets ou d'anciennes carrières

N

0 100 m

Sources : IGN ; Réalisation : Citadia Conseil - Le 12-03-2024

Plan local d'Urbanisme intercommunal

Élaboration

Commune -
Baudrecourt

ANNEXES

Les servitudes relatives à la salubrité et à la sécurité publique

PLUi arrêté



1:13 998
Version du 12-03-2024

CITADIA

Eléments de contexte

- Limite communale
- Parcelles
- Bâtiments

Les servitudes relatives à la salubrité et à la sécurité publique

AS1 -Servitudes liées à la protection eaux potables et minérales

- Périmètre immédiat
- Périmètre rappriché
- Périmètre éloigné

PM1 - Servitudes liées aux plans de prévention des risques naturels prévisibles (PPRI)

- Zone rouge
- Zone orange
- Zone bleue

PM2 - Servitudes autour des installations classées pour la protection de l'environnement et sur des sites pollués, de stockage de déchets ou d'anciennes carrières

N

0 100 m

Sources : IGN ; Réalisation : Citadia Conseil - Le 12-03-2024

PLUi
Bassin de Joinville
en Champagne

Plan local d'Urbanisme intercommunal

Élaboration

Commune -
Beurville

ANNEXES

Les servitudes relatives à la salubrité et à la sécurité publique

PLUi arrêté





1:20 596
Version du 12-03-2024

CITADIA

Eléments de contexte

- Limite communale
- Parcelles
- Bâtiments

Les servitudes relatives à la salubrité et à la sécurité publique

AS1 -Servitudes liées à la protection eaux potables et minérales

- Périmètre immédiat
- Périmètre rappriché
- Périmètre éloigné

PM1 - Servitudes liées aux plans de prévention des risques naturels prévisibles (PPRI)

- Zone rouge
- Zone orange
- Zone bleue

- PM2 - Servitudes autour des installations classées pour la protection de l'environnement et sur des sites pollués, de stockage de déchets ou d'anciennes carrières

N

0 100 m

Sources : IGN ; Réalisation : Citadia
Conseil - Le 12-03-2024

Plan local d'Urbanisme intercommunal

Élaboration

Commune - Blécourt

ANNEXES

Les servitudes relatives à la salubrité et à la sécurité publique

PLUi arrêté





1:12 850

Version du 12-03-2024

CITADIA

Eléments de contexte

- Limite communale
- Parcelles
- Bâtiments

Les servitudes relatives à la salubrité et à la sécurité publique

AS1 -Servitudes liées à la protection eaux potables et minérales

- Périmètre immédiat
- Périmètre rappriché
- Périmètre éloigné

PM1 - Servitudes liées aux plans de prévention des risques naturels prévisibles (PPRI)

- Zone rouge
- Zone orange
- Zone bleue

PM2 - Servitudes autour des installations classées pour la protection de l'environnement et sur des sites pollués, de stockage de déchets ou d'anciennes carrières

N

0 100 m

Sources : IGN ; Réalisation : Citadia Conseil - Le 12-03-2024

PLUi
Bassin de Joinville
en Champagne

Plan local d'Urbanisme intercommunal

Élaboration

Commune -
Blumeray

ANNEXES

Les servitudes relatives à la salubrité et à la sécurité publique

PLUi arrêté





1:21 545
Version du 12-03-2024

CITADIA

Eléments de contexte

- Limite communale
- Parcelles
- Bâtiments

Les servitudes relatives à la salubrité et à la sécurité publique

AS1 -Servitudes liées à la protection eaux potables et minérales

- Périmètre immédiat
- Périmètre rappriché
- Périmètre éloigné

PM1 - Servitudes liées aux plans de prévention des risques naturels prévisibles (PPRI)

- Zone rouge
- Zone orange
- Zone bleue

PM2 - Servitudes autour des installations classées pour la protection de l'environnement et sur des sites pollués, de stockage de déchets ou d'anciennes carrières

N

0 100 m

Sources : IGN ; Réalisation : Citadia Conseil - Le 12-03-2024

PLUi
Bassin de Joinville en Champagne

Plan local d'Urbanisme intercommunal

Élaboration

Commune -
Bouzancourt

ANNEXES

Les servitudes relatives à la salubrité et à la sécurité publique

PLUi arrêté





1:18 071
Version du 12-03-2024

CITADIA

Eléments de contexte

- Limite communale
- Parcelles
- Bâtiments

Les servitudes relatives à la salubrité et à la sécurité publique

AS1 -Servitudes liées à la protection eaux potables et minérales

- Périmètre immédiat
- Périmètre rappriché
- Périmètre éloigné

PM1 - Servitudes liées aux plans de prévention des risques naturels prévisibles (PPRI)

- Zone rouge
- Zone orange
- Zone bleue

PM2 - Servitudes autour des installations classées pour la protection de l'environnement et sur des sites pollués, de stockage de déchets ou d'anciennes carrières

N

0 100 m

Sources : IGN ; Réalisation : Citadia
Conseil - Le 12-03-2024

Plan local d'Urbanisme intercommunal

Élaboration

Commune -
Brachay

ANNEXES

Les servitudes relatives à la salubrité et à la sécurité publique

PLUi arrêté





1:12159
Version du 12-03-2024

CITADIA

Eléments de contexte

- Limite communale
- Parcelles
- Bâtiments

Les servitudes relatives à la salubrité et à la sécurité publique

AS1 -Servitudes liées à la protection eaux potables et minérales

- Périmètre immédiat
- Périmètre rappriché
- Périmètre éloigné

PM1 - Servitudes liées aux plans de prévention des risques naturels prévisibles (PPRI)

- Zone rouge
- Zone orange
- Zone bleue

PM2 - Servitudes autour des installations classées pour la protection de l'environnement et sur des sites pollués, de stockage de déchets ou d'anciennes carrières

N

0 100 m

Sources : IGN ; Réalisation : Citadia Conseil - Le 12-03-2024

PLUi
Bassin de Joinville
en Champagne

Plan local d'Urbanisme intercommunal

Élaboration

Commune -
Busson

ANNEXES

Les servitudes relatives à la salubrité et à la sécurité publique

PLUi arrêté





1:15 916
Version du 12-03-2024

CITADIA

Eléments de contexte

- Limite communale
- Parcelles
- Bâtiments

Les servitudes relatives à la salubrité et à la sécurité publique

AS1 -Servitudes liées à la protection eaux potables et minérales

- Périmètre immédiat
- Périmètre rappriché
- Périmètre éloigné

PM1 - Servitudes liées aux plans de prévention des risques naturels prévisibles (PPRI)

- Zone rouge
- Zone orange
- Zone bleue

PM2 - Servitudes autour des installations classées pour la protection de l'environnement et sur des sites pollués, de stockage de déchets ou d'anciennes carrières

N

0 100 m

Sources : IGN ; Réalisation : Citadia
Conseil - Le 12-03-2024

PLUi
Bassin de Joinville
en Champagne

Plan local d'Urbanisme intercommunal

Élaboration

Commune -
Chambroncourt

ANNEXES

Les servitudes relatives à la salubrité et à la sécurité publique

PLUi arrêté





1:15 818
Version du 12-03-2024

CITADIA

Eléments de contexte

- Limite communale
- Parcelles
- Bâtiments

Les servitudes relatives à la salubrité et à la sécurité publique

AS1 -Servitudes liées à la protection eaux potables et minérales

- Périmètre immédiat
- Périmètre rappriché
- Périmètre éloigné

PM1 - Servitudes liées aux plans de prévention des risques naturels prévisibles (PPRI)

- Zone rouge
- Zone orange
- Zone bleue

PM2 - Servitudes autour des installations classées pour la protection de l'environnement et sur des sites pollués, de stockage de déchets ou d'anciennes carrières

N

0 100 m

Sources : IGN ; Réalisation : Citadia
Conseil - Le 12-03-2024

Plan local d'Urbanisme intercommunal

Élaboration

Commune -
Charmes-en-l'Angle

ANNEXES

Les servitudes relatives à la salubrité et à la sécurité publique

PLUi arrêté





1:14 436
Version du 12-03-2024

CITADIA

Eléments de contexte

- Limite communale
- Parcelles
- Bâtiments

Les servitudes relatives à la salubrité et à la sécurité publique

AS1 -Servitudes liées à la protection eaux potables et minérales

- Périmètre immédiat
- Périmètre rappriché
- Périmètre éloigné

PM1 - Servitudes liées aux plans de prévention des risques naturels prévisibles (PPRI)

- Zone rouge
- Zone orange
- Zone bleue

PM2 - Servitudes autour des installations classées pour la protection de l'environnement et sur des sites pollués, de stockage de déchets ou d'anciennes carrières

N

0 100 m

Sources : IGN ; Réalisation : Citadia
Conseil - Le 12-03-2024

Plan local d'Urbanisme intercommunal

Élaboration

Commune -
Charmes-la-Grande

ANNEXES

Les servitudes relatives à la salubrité et à la sécurité publique

PLUi arrêté



1:18 896
Version du 12-03-2024

CITADIA

Eléments de contexte

- Limite communale
- Parcelles
- Bâtiments

Les servitudes relatives à la salubrité et à la sécurité publique

AS1 -Servitudes liées à la protection eaux potables et minérales

- Périmètre immédiat
- Périmètre rappriché
- Périmètre éloigné

PM1 - Servitudes liées aux plans de prévention des risques naturels prévisibles (PPRI)

- Zone rouge
- Zone orange
- Zone bleue

PM2 - Servitudes autour des installations classées pour la protection de l'environnement et sur des sites pollués, de stockage de déchets ou d'anciennes carrières

N

0 100 m

Sources : IGN ; Réalisation : Citadia Conseil - Le 12-03-2024

PLUi
Bassin de Joinville
en Champagne

Plan local d'Urbanisme intercommunal

Élaboration

Commune -
Chatonrupt-Sommermont

ANNEXES

Les servitudes relatives à la salubrité et à la sécurité publique

PLUi arrêté

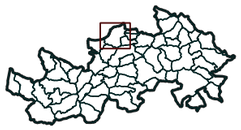



1:19 933
Version du 12-03-2024

CITADIA

Eléments de contexte

- Limite communale
- Parcelles
- Bâtiments

Les servitudes relatives à la salubrité et à la sécurité publique

AS1 -Servitudes liées à la protection eaux potables et minérales

- Périmètre immédiat
- Périmètre rappriché
- Périmètre éloigné

PM1 - Servitudes liées aux plans de prévention des risques naturels prévisibles (PPRI)

- Zone rouge
- Zone orange
- Zone bleue

PM2 - Servitudes autour des installations classées pour la protection de l'environnement et sur des sites pollués, de stockage de déchets ou d'anciennes carrières

N

0 100 m

Sources : IGN ; Réalisation : Citadia
Conseil - Le 12-03-2024

PLUi
Bassin de Joinville
en Champagne

Plan local d'Urbanisme intercommunal

Élaboration

Commune -
Cirey-sur-Blaise

ANNEXES

Les servitudes relatives à la salubrité et à la sécurité publique

PLUi arrêté





1:21 915
Version du 12-03-2024

CITADIA

Eléments de contexte

- Limite communale
- Parcelles
- Bâtiments

Les servitudes relatives à la salubrité et à la sécurité publique

AS1 -Servitudes liées à la protection eaux potables et minérales

- Périmètre immédiat
- Périmètre rappriché
- Périmètre éloigné

PM1 - Servitudes liées aux plans de prévention des risques naturels prévisibles (PPRI)

- Zone rouge
- Zone orange
- Zone bleue

PM2 - Servitudes autour des installations classées pour la protection de l'environnement et sur des sites pollués, de stockage de déchets ou d'anciennes carrières

N

0 100 m

Sources : IGN ; Réalisation : Citadia Conseil - Le 12-03-2024

Plan local d'Urbanisme intercommunal

Élaboration

Commune -
Cirfontaines-en-Ornois

ANNEXES

Les servitudes relatives à la salubrité et à la sécurité publique

PLUi arrêté





1:19 886
Version du 12-03-2024

CITADIA

Eléments de contexte

- Limite communale
- Parcelles
- Bâtiments

Les servitudes relatives à la salubrité et à la sécurité publique

AS1 -Servitudes liées à la protection eaux potables et minérales

- Périmètre immédiat
- Périmètre rappriché
- Périmètre éloigné

PM1 - Servitudes liées aux plans de prévention des risques naturels prévisibles (PPRI)

- Zone rouge
- Zone orange
- Zone bleue

PM2 - Servitudes autour des installations classées pour la protection de l'environnement et sur des sites pollués, de stockage de déchets ou d'anciennes carrières

N

0 100 m

Sources : IGN ; Réalisation : Citadia
Conseil - Le 12-03-2024

PLUi
Bassin de Joinville
en Champagne

Plan local d'Urbanisme intercommunal

Élaboration

Commune -
Courcelles-sur-Blaise

ANNEXES

Les servitudes relatives à la salubrité et à la sécurité publique

PLUi arrêté





1:11 918
Version du 12-03-2024

CITADIA

Eléments de contexte

- Limite communale
- Parcelles
- Bâtiments

Les servitudes relatives à la salubrité et à la sécurité publique

AS1 -Servitudes liées à la protection eaux potables et minérales

- Périmètre immédiat
- Périmètre rappriché
- Périmètre éloigné

PM1 - Servitudes liées aux plans de prévention des risques naturels prévisibles (PPRI)

- Zone rouge
- Zone orange
- Zone bleue

PM2 - Servitudes autour des installations classées pour la protection de l'environnement et sur des sites pollués, de stockage de déchets ou d'anciennes carrières

N

0 100 m

Sources : IGN ; Réalisation : Citadia Conseil - Le 12-03-2024

PLUi
Bassin de Joinville
en Champagne

Plan local d'Urbanisme intercommunal

Élaboration

Commune -
Dommartin-le-Saint-Père

ANNEXES

Les servitudes relatives à la salubrité et à la sécurité publique

PLUi arrêté





1:21 810
Version du 12-03-2024

CITADIA

Eléments de contexte

- Limite communale
- Parcelles
- Bâtiments

Les servitudes relatives à la salubrité et à la sécurité publique

AS1 -Servitudes liées à la protection eaux potables et minérales

- Périmètre immédiat
- Périmètre rappriché
- Périmètre éloigné

PM1 - Servitudes liées aux plans de prévention des risques naturels prévisibles (PPRI)

- Zone rouge
- Zone orange
- Zone bleue

PM2 - Servitudes autour des installations classées pour la protection de l'environnement et sur des sites pollués, de stockage de déchets ou d'anciennes carrières

N

0 100 m

Sources : IGN ; Réalisation : Citadia
Conseil - Le 12-03-2024

PLUi
Bassin de Joinville
en Champagne

Plan local d'Urbanisme intercommunal

Élaboration

Commune -
Donjeux

ANNEXES

Les servitudes relatives à la salubrité et à la sécurité publique

PLUi arrêté

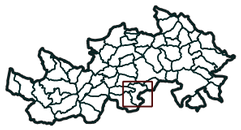



1:19 409
Version du 12-03-2024

CITADIA

Eléments de contexte

- Limite communale
- Parcelles
- Bâtiments

Les servitudes relatives à la salubrité et à la sécurité publique

AS1 -Servitudes liées à la protection eaux potables et minérales

- Périmètre immédiat
- Périmètre rappriché
- Périmètre éloigné

PM1 - Servitudes liées aux plans de prévention des risques naturels prévisibles (PPRI)

- Zone rouge
- Zone orange
- Zone bleue

PM2 - Servitudes autour des installations classées pour la protection de l'environnement et sur des sites pollués, de stockage de déchets ou d'anciennes carrières

N

0 100 m

Sources : IGN ; Réalisation : Citadia
Conseil - Le 12-03-2024

Plan local d'Urbanisme intercommunal

Élaboration

Commune -
Doulevant-le-Château

ANNEXES

Les servitudes relatives à la salubrité et à la sécurité publique

PLUi arrêté





1:25 773
Version du 12-03-2024

CITADIA

Eléments de contexte

- Limite communale
- Parcelles
- Bâtiments

Les servitudes relatives à la salubrité et à la sécurité publique

AS1 -Servitudes liées à la protection eaux potables et minérales

- Périmètre immédiat
- Périmètre rappriché
- Périmètre éloigné

PM1 - Servitudes liées aux plans de prévention des risques naturels prévisibles (PPRI)

- Zone rouge
- Zone orange
- Zone bleue

PM2 - Servitudes autour des installations classées pour la protection de l'environnement et sur des sites pollués, de stockage de déchets ou d'anciennes carrières

N

0 100 m

Sources : IGN ; Réalisation : Citadia
Conseil - Le 12-03-2024

PLUi
Bassin de Joinville
en Champagne

Plan local d'Urbanisme intercommunal

Élaboration

Commune -
Échenay

ANNEXES

Les servitudes relatives à la salubrité et à la sécurité publique

PLUi arrêté





1:16 835
Version du 12-03-2024

CITADIA

Eléments de contexte

- Limite communale
- Parcelles
- Bâtiments

Les servitudes relatives à la salubrité et à la sécurité publique

AS1 -Servitudes liées à la protection eaux potables et minérales

- Périmètre immédiat
- Périmètre rappriché
- Périmètre éloigné

PM1 - Servitudes liées aux plans de prévention des risques naturels prévisibles (PPRI)

- Zone rouge
- Zone orange
- Zone bleue

PM2 - Servitudes autour des installations classées pour la protection de l'environnement et sur des sites pollués, de stockage de déchets ou d'anciennes carrières

N

0 100 m

Sources : IGN ; Réalisation : Citadia
Conseil - Le 12-03-2024

PLUi
Bassin de Joinville
en Champagne

Plan local d'Urbanisme intercommunal

Élaboration

Commune -
Effincourt

ANNEXES

Les servitudes relatives à la salubrité et à la sécurité publique

PLUi arrêté





1:14304
Version du 12-03-2024

CITADIA

Eléments de contexte

- Limite communale
- Parcelles
- Bâtiments

Les servitudes relatives à la salubrité et à la sécurité publique

AS1 -Servitudes liées à la protection eaux potables et minérales

- Périmètre immédiat
- Périmètre rappriché
- Périmètre éloigné

PM1 - Servitudes liées aux plans de prévention des risques naturels prévisibles (PPRI)

- Zone rouge
- Zone orange
- Zone bleue

PM2 - Servitudes autour des installations classées pour la protection de l'environnement et sur des sites pollués, de stockage de déchets ou d'anciennes carrières

N

0 100 m

Sources : IGN ; Réalisation : Citadia Conseil - Le 12-03-2024

PLUi
Bassin de Joinville
en Champagne

Plan local d'Urbanisme intercommunal

Élaboration

Commune -
Épizon

ANNEXES

Les servitudes relatives à la salubrité et à la sécurité publique

PLUi arrêté

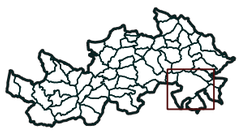



1:31 042
Version du 12-03-2024

CITADIA

Eléments de contexte

- Limite communale
- Parcelles
- Bâtiments

Les servitudes relatives à la salubrité et à la sécurité publique

AS1 -Servitudes liées à la protection eaux potables et minérales

- Périmètre immédiat
- Périmètre rappriché
- Périmètre éloigné

PM1 - Servitudes liées aux plans de prévention des risques naturels prévisibles (PPRI)

- Zone rouge
- Zone orange
- Zone bleue

PM2 - Servitudes autour des installations classées pour la protection de l'environnement et sur des sites pollués, de stockage de déchets ou d'anciennes carrières

N

0 100 m

Sources : IGN ; Réalisation : Citadia Conseil - Le 12-03-2024

Plan local d'Urbanisme intercommunal

Élaboration

Commune -
Ferrière-et-Lafolie

ANNEXES

Les servitudes relatives à la salubrité et à la sécurité publique

PLUi arrêté





1:14 173
Version du 12-03-2024

CITADIA

Eléments de contexte

- Limite communale
- Parcelles
- Bâtiments

Les servitudes relatives à la salubrité et à la sécurité publique

AS1 -Servitudes liées à la protection eaux potables et minérales

- Périmètre immédiat
- Périmètre rappriché
- Périmètre éloigné

PM1 - Servitudes liées aux plans de prévention des risques naturels prévisibles (PPRI)

- Zone rouge
- Zone orange
- Zone bleue

PM2 - Servitudes autour des installations classées pour la protection de l'environnement et sur des sites pollués, de stockage de déchets ou d'anciennes carrières

N

0 100 m

Sources : IGN ; Réalisation : Citadia Conseil - Le 12-03-2024

PLUi
Bassin de Joinville
en Champagne

Plan local d'Urbanisme intercommunal

Élaboration

Commune -
Flammerécourt

ANNEXES

Les servitudes relatives à la salubrité et à la sécurité publique

PLUi arrêté





1:16 769
Version du 12-03-2024

CITADIA

Eléments de contexte

- Limite communale
- Parcelles
- Bâtiments

Les servitudes relatives à la salubrité et à la sécurité publique

AS1 -Servitudes liées à la protection eaux potables et minérales

- Périmètre immédiat
- Périmètre rappriché
- Périmètre éloigné

PM1 - Servitudes liées aux plans de prévention des risques naturels prévisibles (PPRI)

- Zone rouge
- Zone orange
- Zone bleue

PM2 - Servitudes autour des installations classées pour la protection de l'environnement et sur des sites pollués, de stockage de déchets ou d'anciennes carrières

N

0 100 m

Sources : IGN ; Réalisation : Citadia
Conseil - Le 12-03-2024

PLUi
Bassin de Joinville
en Champagne

Plan local d'Urbanisme intercommunal

Élaboration

Commune -
Fronville

ANNEXES

Les servitudes relatives à la salubrité et à la sécurité publique

PLUi arrêté





1:14 483
Version du 12-03-2024

CITADIA

Eléments de contexte

- Limite communale
- Parcelles
- Bâtiments

Les servitudes relatives à la salubrité et à la sécurité publique

AS1 -Servitudes liées à la protection eaux potables et minérales

- Périmètre immédiat
- Périmètre rappriché
- Périmètre éloigné

PM1 - Servitudes liées aux plans de prévention des risques naturels prévisibles (PPRI)

- Zone rouge
- Zone orange
- Zone bleue

PM2 - Servitudes autour des installations classées pour la protection de l'environnement et sur des sites pollués, de stockage de déchets ou d'anciennes carrières

N

0 100 m

Sources : IGN ; Réalisation : Citadia Conseil - Le 12-03-2024

Plan local d'Urbanisme intercommunal

Élaboration

Commune - Germay

ANNEXES

Les servitudes relatives à la salubrité et à la sécurité publique

PLUi arrêté





1:17 922

Version du 12-03-2024

CITADIA

Eléments de contexte

- Limite communale
- Parcelles
- Bâtiments

Les servitudes relatives à la salubrité et à la sécurité publique

AS1 -Servitudes liées à la protection eaux potables et minérales

- Périmètre immédiat
- Périmètre rappriché
- Périmètre éloigné

PM1 - Servitudes liées aux plans de prévention des risques naturels prévisibles (PPRI)

- Zone rouge
- Zone orange
- Zone bleue

PM2 - Servitudes autour des installations classées pour la protection de l'environnement et sur des sites pollués, de stockage de déchets ou d'anciennes carrières

N

0 100 m

Sources : IGN ; Réalisation : Citadia Conseil - Le 12-03-2024

Plan local d'Urbanisme intercommunal

Élaboration

Commune -
Germisay

ANNEXES

Les servitudes relatives à la salubrité et à la sécurité publique

PLUi arrêté





1:14 066
Version du 12-03-2024

CITADIA

Eléments de contexte

- Limite communale
- Parcelles
- Bâtiments

Les servitudes relatives à la salubrité et à la sécurité publique

AS1 -Servitudes liées à la protection eaux potables et minérales

- Périmètre immédiat
- Périmètre rappriché
- Périmètre éloigné

PM1 - Servitudes liées aux plans de prévention des risques naturels prévisibles (PPRI)

- Zone rouge
- Zone orange
- Zone bleue

PM2 - Servitudes autour des installations classées pour la protection de l'environnement et sur des sites pollués, de stockage de déchets ou d'anciennes carrières

N

0 100 m

Sources : IGN ; Réalisation : Citadia Conseil - Le 12-03-2024

PLUi
Bassin de Joinville
en Champagne

Plan local d'Urbanisme intercommunal

Élaboration

Commune - Gillaumé

ANNEXES

Les servitudes relatives à la salubrité et à la sécurité publique

PLUi arrêté





1:10 346

Version du 12-03-2024

CITADIA

Eléments de contexte

- Limite communale
- Parcelles
- Bâtiments

Les servitudes relatives à la salubrité et à la sécurité publique

AS1 -Servitudes liées à la protection eaux potables et minérales

- Périmètre immédiat
- Périmètre rappriché
- Périmètre éloigné

PM1 - Servitudes liées aux plans de prévention des risques naturels prévisibles (PPRI)

- Zone rouge
- Zone orange
- Zone bleue

PM2 - Servitudes autour des installations classées pour la protection de l'environnement et sur des sites pollués, de stockage de déchets ou d'anciennes carrières

N

0 100 m

Sources : IGN ; Réalisation : Citadia Conseil - Le 12-03-2024

PLUi
Bassin de Joinville en Champagne

Plan local d'Urbanisme intercommunal

Élaboration

Commune -
Gudmont-Villiers

ANNEXES

Les servitudes relatives à la salubrité et à la sécurité publique

PLUi arrêté





1:20 732
Version du 12-03-2024

CITADIA

Eléments de contexte

- Limite communale
- Parcelles
- Bâtiments

Les servitudes relatives à la salubrité et à la sécurité publique

AS1 -Servitudes liées à la protection eaux potables et minérales

- Périmètre immédiat
- Périmètre rappriché
- Périmètre éloigné

PM1 - Servitudes liées aux plans de prévention des risques naturels prévisibles (PPRI)

- Zone rouge
- Zone orange
- Zone bleue

PM2 - Servitudes autour des installations classées pour la protection de l'environnement et sur des sites pollués, de stockage de déchets ou d'anciennes carrières

N

0 100 m

Sources : IGN ; Réalisation : Citadia
Conseil - Le 12-03-2024

Plan local d'Urbanisme intercommunal

Élaboration

Commune -
Guindrecourt-aux-Ormes

ANNEXES

Les servitudes relatives à la salubrité et à la sécurité publique

PLUi arrêté





1:12 564
Version du 12-03-2024

CITADIA

Eléments de contexte

- Limite communale
- Parcelles
- Bâtiments

Les servitudes relatives à la salubrité et à la sécurité publique

AS1 -Servitudes liées à la protection eaux potables et minérales

- Périmètre immédiat
- Périmètre rappriché
- Périmètre éloigné

PM1 - Servitudes liées aux plans de prévention des risques naturels prévisibles (PPRI)

- Zone rouge
- Zone orange
- Zone bleue

PM2 - Servitudes autour des installations classées pour la protection de l'environnement et sur des sites pollués, de stockage de déchets ou d'anciennes carrières

N

0 100 m

Sources : IGN ; Réalisation : Citadia Conseil - Le 12-03-2024

PLUi
Bassin de Joinville
en Champagne

Plan local d'Urbanisme intercommunal

Élaboration

Commune -
Joinville

ANNEXES

Les servitudes relatives à la salubrité et à la sécurité publique

PLUi arrêté





1:23 416
Version du 12-03-2024

CITADIA

Eléments de contexte

- Limite communale
- Parcelles
- Bâtiments

Les servitudes relatives à la salubrité et à la sécurité publique

AS1 -Servitudes liées à la protection eaux potables et minérales

- Périmètre immédiat
- Périmètre rappriché
- Périmètre éloigné

PM1 - Servitudes liées aux plans de prévention des risques naturels prévisibles (PPRI)

- Zone rouge
- Zone orange
- Zone bleue

PM2 - Servitudes autour des installations classées pour la protection de l'environnement et sur des sites pollués, de stockage de déchets ou d'anciennes carrières

N

0 100 m

Sources : IGN ; Réalisation : Citadia
Conseil - Le 12-03-2024

PLUi
Bassin de Joinville
en Champagne

Plan local d'Urbanisme intercommunal

Élaboration

Commune -
Leschères-sur-le-Blaiseron

ANNEXES

Les servitudes relatives à la salubrité et à la sécurité publique

PLUi arrêté





1:20 765
Version du 12-03-2024

CITADIA

Eléments de contexte

- Limite communale
- Parcelles
- Bâtiments

Les servitudes relatives à la salubrité et à la sécurité publique

AS1 -Servitudes liées à la protection eaux potables et minérales

- Périmètre immédiat
- Périmètre rappriché
- Périmètre éloigné

PM1 - Servitudes liées aux plans de prévention des risques naturels prévisibles (PPRI)

- Zone rouge
- Zone orange
- Zone bleue

PM2 - Servitudes autour des installations classées pour la protection de l'environnement et sur des sites pollués, de stockage de déchets ou d'anciennes carrières

N

0 100 m

Sources : IGN ; Réalisation : Citadia
Conseil - Le 12-03-2024

Plan local d'Urbanisme intercommunal

Élaboration

Commune - Lezéville

ANNEXES

Les servitudes relatives à la salubrité et à la sécurité publique

PLUi arrêté





1:31 324

Version du 12-03-2024

CITADIA

Eléments de contexte

- Limite communale
- Parcelles
- Bâtiments

Les servitudes relatives à la salubrité et à la sécurité publique

AS1 -Servitudes liées à la protection eaux potables et minérales

- Périmètre immédiat
- Périmètre rappriché
- Périmètre éloigné

PM1 - Servitudes liées aux plans de prévention des risques naturels prévisibles (PPRI)

- Zone rouge
- Zone orange
- Zone bleue

PM2 - Servitudes autour des installations classées pour la protection de l'environnement et sur des sites pollués, de stockage de déchets ou d'anciennes carrières

N

0 100 m

Sources : IGN ; Réalisation : Citadia Conseil - Le 12-03-2024

Plan local d'Urbanisme intercommunal

Élaboration

Commune - Mathons

ANNEXES

Les servitudes relatives à la salubrité et à la sécurité publique

PLUi arrêté

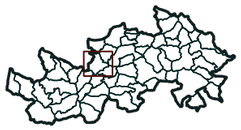



1:19144

Version du 12-03-2024

CITADIA

Eléments de contexte

- Limite communale
- Parcelles
- Bâtiments

Les servitudes relatives à la salubrité et à la sécurité publique

AS1 -Servitudes liées à la protection eaux potables et minérales

- Périmètre immédiat
- Périmètre rappriché
- Périmètre éloigné

PM1 - Servitudes liées aux plans de prévention des risques naturels prévisibles (PPRI)

- Zone rouge
- Zone orange
- Zone bleue

PM2 - Servitudes autour des installations classées pour la protection de l'environnement et sur des sites pollués, de stockage de déchets ou d'anciennes carrières

N

0 100 m

Sources : IGN ; Réalisation : Citadia Conseil - Le 12-03-2024

PLUi
Bassin de Joinville
en Champagne

Plan local d'Urbanisme intercommunal

Élaboration



Commune -
Mertrud

ANNEXES

Les servitudes relatives à la salubrité et à la sécurité publique

PLUi arrêté



1:19 290
Version du 12-03-2024

CITADIA

Eléments de contexte

- Limite communale
- Parcelles
- Bâtiments

Les servitudes relatives à la salubrité et à la sécurité publique

AS1 -Servitudes liées à la protection eaux potables et minérales

- Périmètre immédiat
- Périmètre rappriché
- Périmètre éloigné

PM1 - Servitudes liées aux plans de prévention des risques naturels prévisibles (PPRI)

- Zone rouge
- Zone orange
- Zone bleue

PM2 - Servitudes autour des installations classées pour la protection de l'environnement et sur des sites pollués, de stockage de déchets ou d'anciennes carrières

N

0 100 m

Sources : IGN ; Réalisation : Citadia
Conseil - Le 12-03-2024

PLUi
Bassin de Joinville
en Champagne

Plan local d'Urbanisme intercommunal

Élaboration

Commune -
Montreuil-sur-Thonnance

ANNEXES

Les servitudes relatives à la salubrité et à la sécurité publique

PLUi arrêté





1:11 942
Version du 12-03-2024

CITADIA

Eléments de contexte

- Limite communale
- Parcelles
- Bâtiments

Les servitudes relatives à la salubrité et à la sécurité publique

AS1 -Servitudes liées à la protection eaux potables et minérales

- Périmètre immédiat
- Périmètre rappriché
- Périmètre éloigné

PM1 - Servitudes liées aux plans de prévention des risques naturels prévisibles (PPRI)

- Zone rouge
- Zone orange
- Zone bleue

PM2 - Servitudes autour des installations classées pour la protection de l'environnement et sur des sites pollués, de stockage de déchets ou d'anciennes carrières

N

0 100 m

Sources : IGN ; Réalisation : Citadia Conseil - Le 12-03-2024

PLUi
Bassin de Joinville
en Champagne

Plan local d'Urbanisme intercommunal

Élaboration

Commune -
Morionvilliers

ANNEXES

Les servitudes relatives à la salubrité et à la sécurité publique

PLUi arrêté





1:13 656
Version du 12-03-2024

CITADIA

Eléments de contexte

- Limite communale
- Parcelles
- Bâtiments

Les servitudes relatives à la salubrité et à la sécurité publique

AS1 -Servitudes liées à la protection eaux potables et minérales

- Périmètre immédiat
- Périmètre rappriché
- Périmètre éloigné

PM1 - Servitudes liées aux plans de prévention des risques naturels prévisibles (PPRI)

- Zone rouge
- Zone orange
- Zone bleue

PM2 - Servitudes autour des installations classées pour la protection de l'environnement et sur des sites pollués, de stockage de déchets ou d'anciennes carrières

N

0 100 m

Sources : IGN ; Réalisation : Citadia Conseil - Le 12-03-2024

Plan local d'Urbanisme intercommunal

Élaboration

Commune -
Mussey-sur-Marne

ANNEXES

Les servitudes relatives à la salubrité et à la sécurité publique

PLUi arrêté





1:15104
Version du 12-03-2024

CITADIA

Eléments de contexte

- Limite communale
- Parcelles
- Bâtiments

Les servitudes relatives à la salubrité et à la sécurité publique

AS1 -Servitudes liées à la protection eaux potables et minérales

- Périmètre immédiat
- Périmètre rappriché
- Périmètre éloigné

PM1 - Servitudes liées aux plans de prévention des risques naturels prévisibles (PPRI)

- Zone rouge
- Zone orange
- Zone bleue

PM2 - Servitudes autour des installations classées pour la protection de l'environnement et sur des sites pollués, de stockage de déchets ou d'anciennes carrières

N

0 100 m

Sources : IGN ; Réalisation : Citadia Conseil - Le 12-03-2024

Plan local d'Urbanisme intercommunal

Élaboration

Commune - Nomécourt

ANNEXES

Les servitudes relatives à la salubrité et à la sécurité publique

PLUi arrêté





1:16 526

Version du 12-03-2024

CITADIA

Eléments de contexte

- Limite communale
- Parcelles
- Bâtiments

Les servitudes relatives à la salubrité et à la sécurité publique

AS1 -Servitudes liées à la protection eaux potables et minérales

- Périmètre immédiat
- Périmètre rappriché
- Périmètre éloigné

PM1 - Servitudes liées aux plans de prévention des risques naturels prévisibles (PPRI)

- Zone rouge
- Zone orange
- Zone bleue

PM2 - Servitudes autour des installations classées pour la protection de l'environnement et sur des sites pollués, de stockage de déchets ou d'anciennes carrières

N

0 100 m

Sources : IGN ; Réalisation : Citadia Conseil - Le 12-03-2024

Plan local d'Urbanisme intercommunal

Élaboration

Commune -
Noncourt-sur-le-Rongeant

ANNEXES

Les servitudes relatives à la salubrité et à la sécurité publique

PLUi arrêté





1:17 873
Version du 12-03-2024

CITADIA

Eléments de contexte

- Limite communale
- Parcelles
- Bâtiments

Les servitudes relatives à la salubrité et à la sécurité publique

AS1 -Servitudes liées à la protection eaux potables et minérales

- Périmètre immédiat
- Périmètre rappriché
- Périmètre éloigné

PM1 - Servitudes liées aux plans de prévention des risques naturels prévisibles (PPRI)

- Zone rouge
- Zone orange
- Zone bleue

PM2 - Servitudes autour des installations classées pour la protection de l'environnement et sur des sites pollués, de stockage de déchets ou d'anciennes carrières

N

0 100 m

Sources : IGN ; Réalisation : Citadia Conseil - Le 12-03-2024

Plan local d'Urbanisme intercommunal

Élaboration

Commune -
Nully

ANNEXES

Les servitudes relatives à la salubrité et à la sécurité publique

PLUi arrêté





1:22 709
Version du 12-03-2024

CITADIA

Eléments de contexte

- Limite communale
- Parcelles
- Bâtiments

Les servitudes relatives à la salubrité et à la sécurité publique

AS1 -Servitudes liées à la protection eaux potables et minérales

- Périmètre immédiat
- Périmètre rappriché
- Périmètre éloigné

PM1 - Servitudes liées aux plans de prévention des risques naturels prévisibles (PPRI)

- Zone rouge
- Zone orange
- Zone bleue

PM2 - Servitudes autour des installations classées pour la protection de l'environnement et sur des sites pollués, de stockage de déchets ou d'anciennes carrières

N

0 100 m

Sources : IGN ; Réalisation : Citadia Conseil - Le 12-03-2024

Plan local d'Urbanisme intercommunal

Élaboration

Commune -
Pansey

ANNEXES

Les servitudes relatives à la salubrité et à la sécurité publique

PLUi arrêté

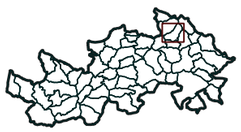



1:14 466
Version du 12-03-2024

CITADIA

Eléments de contexte

- Limite communale
- Parcelles
- Bâtiments

Les servitudes relatives à la salubrité et à la sécurité publique

AS1 -Servitudes liées à la protection eaux potables et minérales

- Périmètre immédiat
- Périmètre rappriché
- Périmètre éloigné

PM1 - Servitudes liées aux plans de prévention des risques naturels prévisibles (PPRI)

- Zone rouge
- Zone orange
- Zone bleue

PM2 - Servitudes autour des installations classées pour la protection de l'environnement et sur des sites pollués, de stockage de déchets ou d'anciennes carrières

N

0 100 m

Sources : IGN ; Réalisation : Citadia Conseil - Le 12-03-2024

PLUi
Bassin de Joinville
en Champagne

Plan local d'Urbanisme intercommunal

Élaboration

Commune -
Paroy-sur-Saulx

ANNEXES

Les servitudes relatives à la salubrité et à la sécurité publique

PLUi arrêté





1:14 617
Version du 12-03-2024

CITADIA



Eléments de contexte

- Limite communale
- Parcelles
- Bâtiments

Les servitudes relatives à la salubrité et à la sécurité publique

AS1 -Servitudes liées à la protection eaux potables et minérales

- Périmètre immédiat
- Périmètre rappriché
- Périmètre éloigné

PM1 - Servitudes liées aux plans de prévention des risques naturels prévisibles (PPRI)

- Zone rouge
- Zone orange
- Zone bleue

PM2 - Servitudes autour des installations classées pour la protection de l'environnement et sur des sites pollués, de stockage de déchets ou d'anciennes carrières

N

0 100 m

Sources : IGN ; Réalisation : Citadia Conseil - Le 12-03-2024

PLUi
Bassin de Joinville
en Champagne

Plan local d'Urbanisme intercommunal

Élaboration

Commune -
Poissons

ANNEXES

Les servitudes relatives à la salubrité et à la sécurité publique

PLUi arrêté

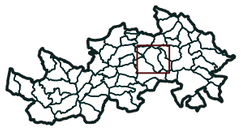



1:21 466
Version du 12-03-2024

CITADIA

Eléments de contexte

- Limite communale
- Parcelles
- Bâtiments

Les servitudes relatives à la salubrité et à la sécurité publique

AS1 -Servitudes liées à la protection eaux potables et minérales

- Périmètre immédiat
- Périmètre rappriché
- Périmètre éloigné

PM1 - Servitudes liées aux plans de prévention des risques naturels prévisibles (PPRI)

- Zone rouge
- Zone orange
- Zone bleue

PM2 - Servitudes autour des installations classées pour la protection de l'environnement et sur des sites pollués, de stockage de déchets ou d'anciennes carrières

N

0 100 m

Sources : IGN ; Réalisation : Citadia
Conseil - Le 12-03-2024

Plan local d'Urbanisme intercommunal

Élaboration

Commune -
Rouvroy-sur-Marne

ANNEXES

Les servitudes relatives à la salubrité et à la sécurité publique

PLUi arrêté





1:17 524
Version du 12-03-2024

CITADIA

Eléments de contexte

- Limite communale
- Parcelles
- Bâtiments

Les servitudes relatives à la salubrité et à la sécurité publique

AS1 -Servitudes liées à la protection eaux potables et minérales

- Périmètre immédiat
- Périmètre rappriché
- Périmètre éloigné

PM1 - Servitudes liées aux plans de prévention des risques naturels prévisibles (PPRI)

- Zone rouge
- Zone orange
- Zone bleue

PM2 - Servitudes autour des installations classées pour la protection de l'environnement et sur des sites pollués, de stockage de déchets ou d'anciennes carrières

N

0 100 m

Sources : IGN ; Réalisation : Citadia Conseil - Le 12-03-2024

PLUi
Bassin de Joinville
en Champagne

Plan local d'Urbanisme intercommunal

Élaboration

Commune -
Rupt

ANNEXES

Les servitudes relatives à la salubrité et à la sécurité publique

PLUi arrêté





1:11 045
Version du 12-03-2024

CITADIA

Eléments de contexte

- Limite communale
- Parcelles
- Bâtiments

Les servitudes relatives à la salubrité et à la sécurité publique

AS1 -Servitudes liées à la protection eaux potables et minérales

- Périmètre immédiat
- Périmètre rappriché
- Périmètre éloigné

PM1 - Servitudes liées aux plans de prévention des risques naturels prévisibles (PPRI)

- Zone rouge
- Zone orange
- Zone bleue

PM2 - Servitudes autour des installations classées pour la protection de l'environnement et sur des sites pollués, de stockage de déchets ou d'anciennes carrières

N

0 100 m

Sources : IGN ; Réalisation : Citadia
Conseil - Le 12-03-2024

PLUi
Bassin de Joinville
en Champagne

Plan local d'Urbanisme intercommunal

Élaboration

Commune -
Sailly

ANNEXES

Les servitudes relatives à la salubrité et à la sécurité publique

PLUi arrêté

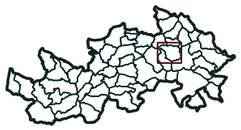



1:15 868
Version du 12-03-2024

CITADIA

Eléments de contexte

- Limite communale
- Parcelles
- Bâtiments

Les servitudes relatives à la salubrité et à la sécurité publique

AS1 -Servitudes liées à la protection eaux potables et minérales

- Périmètre immédiat
- Périmètre rappriché
- Périmètre éloigné

PM1 - Servitudes liées aux plans de prévention des risques naturels prévisibles (PPRI)

- Zone rouge
- Zone orange
- Zone bleue

PM2 - Servitudes autour des installations classées pour la protection de l'environnement et sur des sites pollués, de stockage de déchets ou d'anciennes carrières

N

0 100 m

Sources : IGN ; Réalisation : Citadia
Conseil - Le 12-03-2024

PLUi
Bassin de Joinville
en Champagne

Plan local d'Urbanisme intercommunal

Élaboration

Commune -
Saint-Urbain-Maconcourt

ANNEXES

Les servitudes relatives à la salubrité et à la sécurité publique

PLUi arrêté





1:23 016
Version du 12-03-2024

CITADIA

Eléments de contexte

- Limite communale
- Parcelles
- Bâtiments

Les servitudes relatives à la salubrité et à la sécurité publique

AS1 -Servitudes liées à la protection eaux potables et minérales

- Périmètre immédiat
- Périmètre rappriché
- Périmètre éloigné

PM1 - Servitudes liées aux plans de prévention des risques naturels prévisibles (PPRI)

- Zone rouge
- Zone orange
- Zone bleue

PM2 - Servitudes autour des installations classées pour la protection de l'environnement et sur des sites pollués, de stockage de déchets ou d'anciennes carrières

N

0 100 m

Sources : IGN ; Réalisation : Citadia Conseil - Le 12-03-2024

PLUi
Bassin de Joinville
en Champagne

Plan local d'Urbanisme intercommunal

Élaboration

Commune -
Saudron

ANNEXES

Les servitudes relatives à la salubrité et à la sécurité publique

PLUi arrêté





1:15 612
Version du 12-03-2024

CITADIA

Eléments de contexte

- Limite communale
- Parcelles
- Bâtiments

Les servitudes relatives à la salubrité et à la sécurité publique

AS1 -Servitudes liées à la protection eaux potables et minérales

- Périmètre immédiat
- Périmètre rappriché
- Périmètre éloigné

PM1 - Servitudes liées aux plans de prévention des risques naturels prévisibles (PPRI)

- Zone rouge
- Zone orange
- Zone bleue

PM2 - Servitudes autour des installations classées pour la protection de l'environnement et sur des sites pollués, de stockage de déchets ou d'anciennes carrières

N

0 100 m

Sources : IGN ; Réalisation : Citadia
Conseil - Le 12-03-2024

PLUi
Bassin de Joinville
en Champagne

Plan local d'Urbanisme intercommunal

Élaboration

Commune -
Suzannecourt

ANNEXES

Les servitudes relatives à la salubrité et à la sécurité publique

PLUi arrêté





1:11 483
Version du 12-03-2024

CITADIA

Eléments de contexte

- Limite communale
- Parcelles
- Bâtiments

Les servitudes relatives à la salubrité et à la sécurité publique

AS1 -Servitudes liées à la protection eaux potables et minérales

- Périmètre immédiat
- Périmètre rappriché
- Périmètre éloigné

PM1 - Servitudes liées aux plans de prévention des risques naturels prévisibles (PPRI)

- Zone rouge
- Zone orange
- Zone bleue

PM2 - Servitudes autour des installations classées pour la protection de l'environnement et sur des sites pollués, de stockage de déchets ou d'anciennes carrières

N

0 100 m

Sources : IGN ; Réalisation : Citadia Conseil - Le 12-03-2024

PLUi
Bassin de Joinville
en Champagne

Plan local d'Urbanisme intercommunal

Élaboration

Commune -
Thonnance-lès-Joinville

ANNEXES

Les servitudes relatives à la salubrité et à la sécurité publique

PLUi arrêté

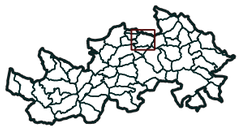



1:15 554
Version du 12-03-2024

CITADIA

Eléments de contexte

- Limite communale
- Parcelles
- Bâtiments

Les servitudes relatives à la salubrité et à la sécurité publique

AS1 -Servitudes liées à la protection eaux potables et minérales

- Périmètre immédiat
- Périmètre rappriché
- Périmètre éloigné

PM1 - Servitudes liées aux plans de prévention des risques naturels prévisibles (PPRI)

- Zone rouge
- Zone orange
- Zone bleue

PM2 - Servitudes autour des installations classées pour la protection de l'environnement et sur des sites pollués, de stockage de déchets ou d'anciennes carrières

N

0 100 m

Sources : IGN ; Réalisation : Citadia Conseil - Le 12-03-2024

PLUi
Bassin de Joinville
en Champagne

Plan local d'Urbanisme intercommunal

Élaboration



Commune -
Thonnance-les-Moulins

ANNEXES

Les servitudes relatives à la salubrité et à la sécurité publique

PLUi arrêté



1:21 787
Version du 12-03-2024

CITADIA

Eléments de contexte

- Limite communale
- Parcelles
- Bâtiments

Les servitudes relatives à la salubrité et à la sécurité publique

AS1 -Servitudes liées à la protection eaux potables et minérales

- Périmètre immédiat
- Périmètre rappriché
- Périmètre éloigné

PM1 - Servitudes liées aux plans de prévention des risques naturels prévisibles (PPRI)

- Zone rouge
- Zone orange
- Zone bleue

PM2 - Servitudes autour des installations classées pour la protection de l'environnement et sur des sites pollués, de stockage de déchets ou d'anciennes carrières

N

0 100 m

Sources : IGN ; Réalisation : Citadia Conseil - Le 12-03-2024

Plan local d'Urbanisme intercommunal

Élaboration

Commune -
Trémilly

ANNEXES

Les servitudes relatives à la salubrité et à la sécurité publique

PLUi arrêté





1:21 054
Version du 12-03-2024

CITADIA

Eléments de contexte

- Limite communale
- Parcelles
- Bâtiments

Les servitudes relatives à la salubrité et à la sécurité publique

AS1 -Servitudes liées à la protection eaux potables et minérales

- Périmètre immédiat
- Périmètre rappriché
- Périmètre éloigné

PM1 - Servitudes liées aux plans de prévention des risques naturels prévisibles (PPRI)

- Zone rouge
- Zone orange
- Zone bleue

PM2 - Servitudes autour des installations classées pour la protection de l'environnement et sur des sites pollués, de stockage de déchets ou d'anciennes carrières

N

0 100 m

Sources : IGN ; Réalisation : Citadia
Conseil - Le 12-03-2024

Plan local d'Urbanisme intercommunal

Élaboration

Commune -
Vaux-sur-Saint-Urbain

ANNEXES

Les servitudes relatives à la salubrité et à la sécurité publique

PLUi arrêté





1:11 018
Version du 12-03-2024

CITADIA

Eléments de contexte

- Limite communale
- Parcelles
- Bâtiments

Les servitudes relatives à la salubrité et à la sécurité publique

AS1 -Servitudes liées à la protection eaux potables et minérales

- Périmètre immédiat
- Périmètre rappriché
- Périmètre éloigné

PM1 - Servitudes liées aux plans de prévention des risques naturels prévisibles (PPRI)

- Zone rouge
- Zone orange
- Zone bleue

PM2 - Servitudes autour des installations classées pour la protection de l'environnement et sur des sites pollués, de stockage de déchets ou d'anciennes carrières

N

0 100 m

Sources : IGN ; Réalisation : Citadia
Conseil - Le 12-03-2024

PLUi
Bassin de Joinville
en Champagne

Plan local d'Urbanisme intercommunal

Élaboration

Commune -
Vecqueville

ANNEXES

Les servitudes relatives à la salubrité et à la sécurité publique

PLUi arrêté

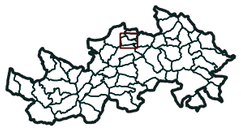



1:11 480
Version du 12-03-2024

CITADIA

Eléments de contexte

- Limite communale
- Parcelles
- Bâtiments

Les servitudes relatives à la salubrité et à la sécurité publique

AS1 -Servitudes liées à la protection eaux potables et minérales

- Périmètre immédiat
- Périmètre rappriché
- Périmètre éloigné

PM1 - Servitudes liées aux plans de prévention des risques naturels prévisibles (PPRI)

- Zone rouge
- Zone orange
- Zone bleue

- PM2 - Servitudes autour des installations classées pour la protection de l'environnement et sur des sites pollués, de stockage de déchets ou d'anciennes carrières

N

0 100 m

Sources : IGN ; Réalisation : Citadia Conseil - Le 12-03-2024