COMMUNAUTÉ DE COMMUNES
Entre Saône et Grosne



PLUi PLAN LOCAL D'URBANISME INTERCOMMUNAL

5.ANNEXES ET SERVITUDES

5.1.7. PLAN DES SUP (SERVITUDES D'UTILITÉ PUBLIQUE) PAR COMMUNE

Vu pour être annexé à l'arrêté de ce jour

Signature et cachet

Le président,
M. Jean-Claude Bécousse

REÇU LE
01 AVR. 2025
SOUS PRÉFECTURE
CHALON-SUR-SAÔNE

Mise à jour n°1
approuvée le
18/12/2024

SCOP URBICAND
Soberco environnement
INGÉNIERIE & CONSEILS
CGBG

Communauté de Communes entre Saône et Grosne
30 rue des Mûriers
71240 Sennecey-le-Grand
03 85 44 91 92

Département de la Saône-et-Loire

Communauté de Communes Entre Saône et Grosne

BEAUMONT-SUR-GROSNE

PLAN LOCAL D'URBANISME INTERCOMMUNAL

Élaboration prescrite par délibération du conseil communautaire le 19 septembre 2017

Plan des Servitudes d'Utilité Publique (SUP)

REÇU LE
06 DEC. 2023
SOUS PREFECTURE
CHALON-SUR-SAÔNE

Arrêté par le conseil communautaire :
le 19 octobre 2022

Approuvé par le conseil communautaire :
le 9 novembre 2023

COMMUNAUTÉ DE COMMUNES
Entre Saône et Grosne

Le Président, Jean-Baptiste

SENNECEY-LE-GRAND 71240

URBICAND

Soberco environnement

Plan au 1:4 500

Version non exhaustive du plan car il manque les servitudes AS1, EL3, EL11, PT2 et T1 (données non disponible au format SIG)

N

Serviitudes d'Utilité Publique

- AC1 : Servitude de protection des monuments historiques
- I4 : Servitude relative à l'établissement des canalisations électriques
- PM1 : Servitudes d'inondation

0 100 200 300 400 500 m

Sources : Données cadastrales DGFiP 2023-04 / SOBERCO ENVIRONNEMENT / URBICAND

Département de la Saône-et-Loire

Communauté de Communes Entre Saône et Grosne

BISSY-SOUS-UXELLES

PLAN LOCAL D'URBANISME INTERCOMMUNAL

Élaboration prescrite par délibération du conseil communautaire le 19 septembre 2017

Plan des Servitudes d'Utilité Publique (SUP)

REÇU LE
11 DEC. 2023
SOUS PRÉFECTURE
CHALON-SUR-SAÔNE

Arrêté par le conseil communautaire :
le 19 octobre 2022

Approuvé par le conseil communautaire :
le 9 novembre 2023

COMMUNAUTÉ DE COMMUNES
Entre Saône et Grosne

Plan au 1:3 000

URBICAND · Soberco environnement

Version non exhaustive du plan car il manque les servitudes AS1, EL3, EL11, PT2 et T1 (données non disponible au format SIG)

N



Servitudes d'Utilité Publique

AC1 : Servitude de protection des monuments historiques

0 100 200 300 400 500 m

Sources : Données cadastrales DGFiP 2023-04 / SOBERCO ENVIRONNEMENT / URBICAND

Département de la Saône-et-Loire

Communauté de Communes Entre Saône et Grosne

BOYER

PLAN LOCAL D'URBANISME INTERCOMMUNAL

Élaboration prescrite par délibération du conseil communautaire le 19 septembre 2017

Plan des Servitudes d'Utilité Publique (SUP)

REÇU LE 06 DEC. 2023 SOUS PRÉFECTURE CHAL-SUR-SAÔNE

Arrêté par le conseil communautaire : le 19 octobre 2022

Approuvé par le conseil communautaire : le 9 novembre 2023

COMMUNAUTÉ DE COMMUNES Entre Saône et Grosne

Le Président, Jo Bourgeois

URBICAND Soberco environnement

Plan au 1:7 250

Serviitudes d'Utilité Publique

- AC1 : Servitude de protection des monuments historiques
- I4 : Servitude relative à l'établissement des canalisations électriques
- PM1 : Servitudes d'inondation

Version non exhaustive du plan car il manque les servitudes AS1, EL3, EL11, PT2 et T1 (données non disponible au format SIG)

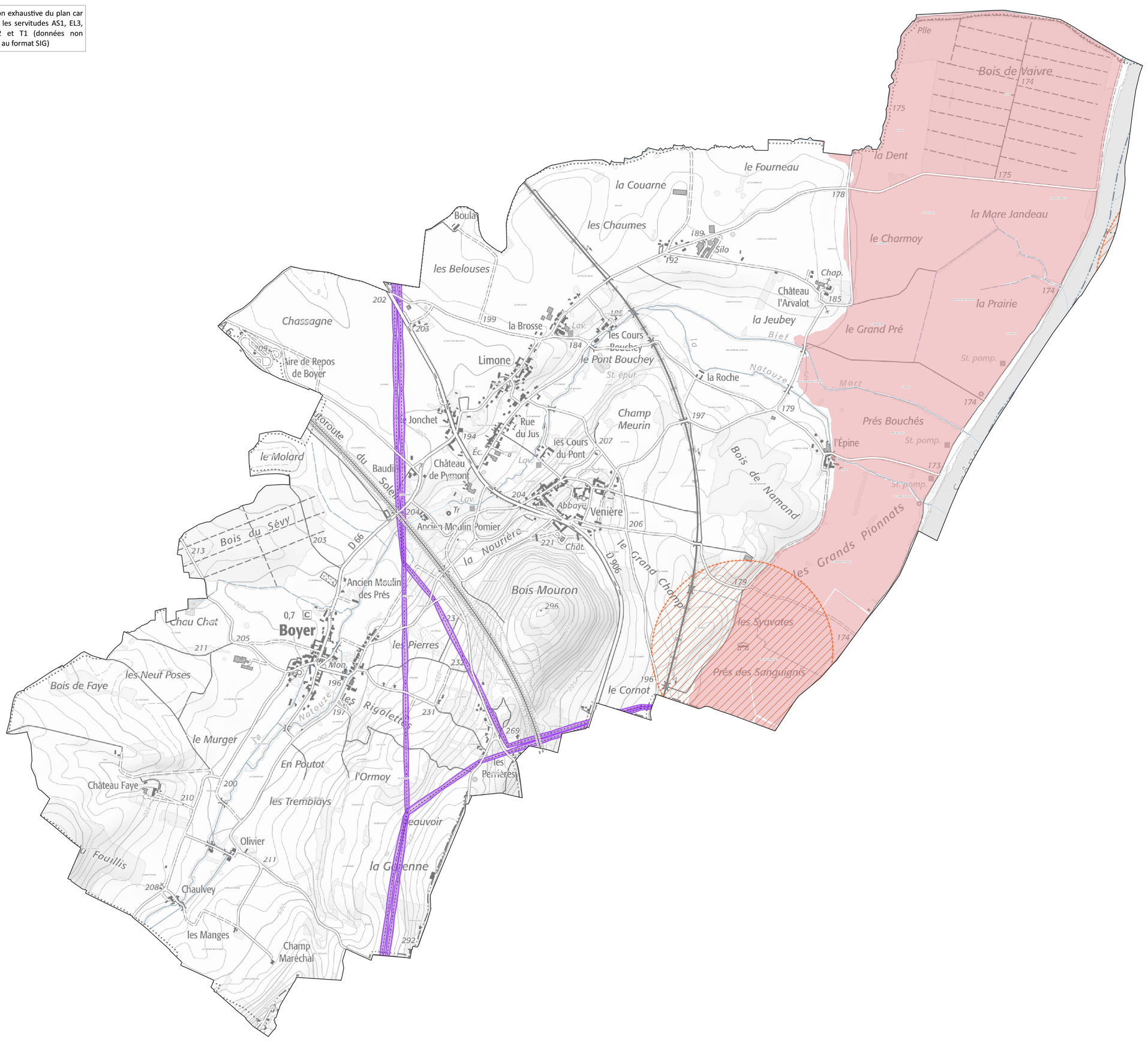

0 100 200 300 400 500 m

Sources : Données cadastrales DGFiP 2023-04 / SOBERCO ENVIRONNEMENT / URBICAND

Département de la Saône-et-Loire

Communauté de Communes Entre Saône et Grosne

BRESSE-SUR-GROSNE

PLAN LOCAL D'URBANISME INTERCOMMUNAL

Élaboration prescrite par délibération du conseil communautaire le 19 septembre 2017

Plan des Servitudes d'Utilité Publique (SUP)

REÇU LE 06 DEC. 2023 SOUS PRÉFECTURE CHAL-SUR-SAONE

Arrêté par le conseil communautaire : le 19 octobre 2022

Approuvé par le conseil communautaire : le 9 novembre 2023

COMMUNAUTÉ DE COMMUNES Entre Saône et Grosne

Le Président, Jo Pascousse

DE NANCY LE GRAND FIZAG

URBICAND Soberco environnement

Plan au 1:5 250

Serviitudes d'Utilité Publique

AC1 : Servitude de protection des monuments historiques

I4 : Servitude relative à l'établissement des canalisations électriques

Version non exhaustive du plan car il manque les servitudes AS1, EL3, EL11, PT2 et T1 (données non disponible au format SIG)

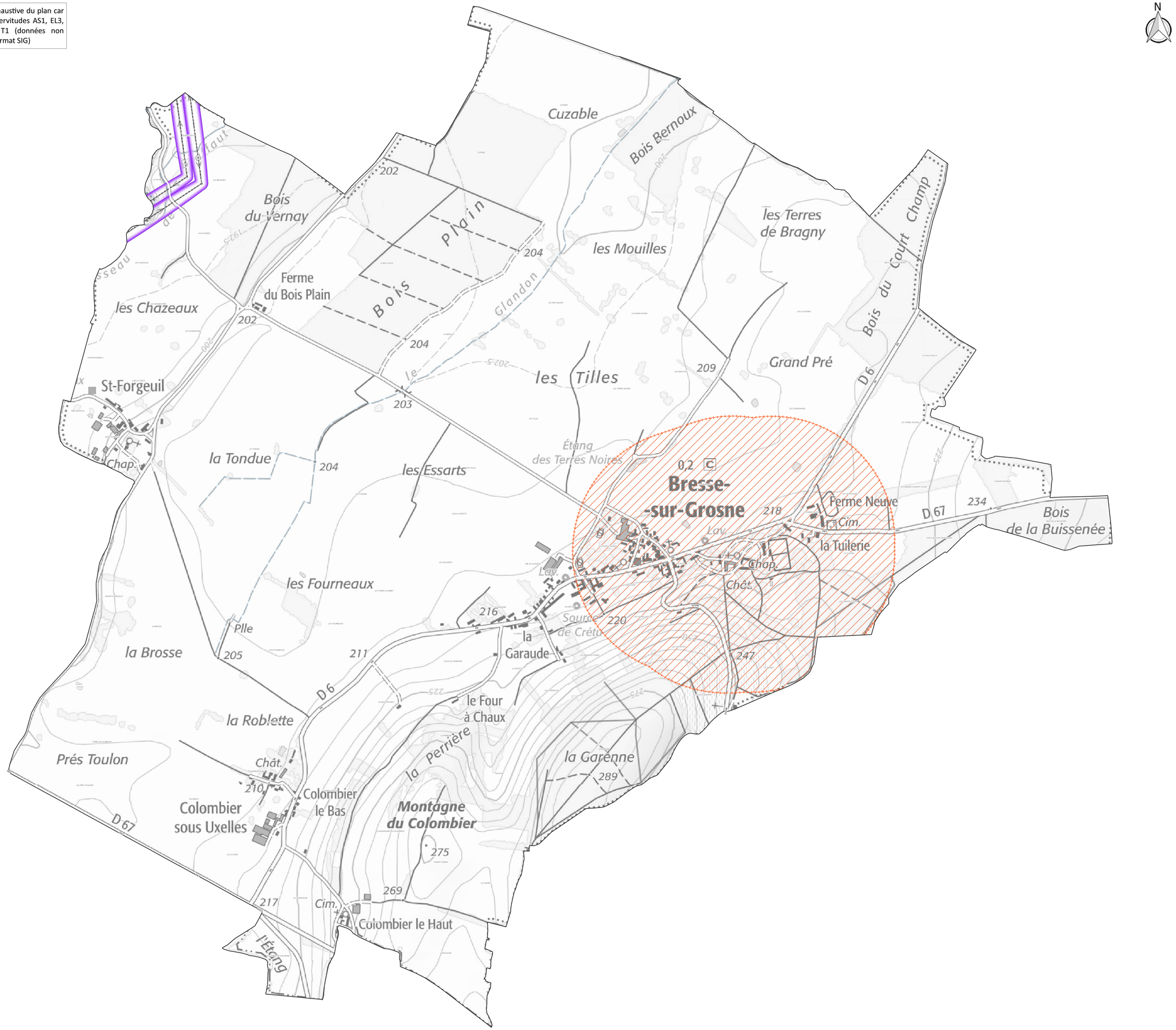

0 100 200 300 400 500 m

Sources : Données cadastrales DGFiP 2023-04 / SOBERCO ENVIRONNEMENT / URBICAND

Département de la Saône-et-Loire

Communauté de Communes Entre Saône et Grosne

CHAMPAGNY-SOUS-UXELLES

PLAN LOCAL D'URBANISME INTERCOMMUNAL

Élaboration prescrite par délibération du conseil communautaire le 19 septembre 2017

Plan des Servitudes d'Utilité Publique (SUP)

REÇU LE 06 DEC. 2023 SOUS PRÉFECTURE CHAT-SUR-SAONE

Arrêté par le conseil communautaire : le 19 octobre 2022

Approuvé par le conseil communautaire : le 9 novembre 2023

COMMUNAUTÉ DE COMMUNES Entre Saône et Grosne

Le Président, Jo Pascousse

DE NANCY LE GRAND 71240

URBICAND Soberco environnement

Plan au 1:3 750

Serviitudes d'Utilité Publique

AC1 : Servitude de protection des monuments historiques

Version non exhaustive du plan car il manque les servitudes AS1, EL3, EL11, PT2 et T1 (données non disponible au format SIG)



0 100 200 300 400 500 m

Sources : Données cadastrales DGFiP 2023-04 / SOBERCO ENVIRONNEMENT / URBICAND

Département de la Saône-et-Loire

Communauté de Communes Entre Saône et Grosne

CHAPAIZE

PLAN LOCAL D'URBANISME INTERCOMMUNAL

Élaboration prescrite par délibération du conseil communautaire le 19 septembre 2017

Plan des Servitudes d'Utilité Publique (SUP)

REÇU LE 06 DEC. 2023 SOUS PRÉFECTURE CHAT-SUR-SAÔNE

Arrêté par le conseil communautaire : le 19 octobre 2022

Approuvé par le conseil communautaire : le 9 novembre 2023

COMMUNAUTÉ DE COMMUNES Entre Saône et Grosne

Le Président, Jo Bouchard

Plan au 1:5 750

Serviitudes d'Utilité Publique

- AC1 : Servitude de protection des monuments historiques
- AC2 :Servitude de protection des sites et monuments naturels

Version non exhaustive du plan car il manque les servitudes AS1, EL3, EL11, PT2 et T1 (données non disponible au format SIG)

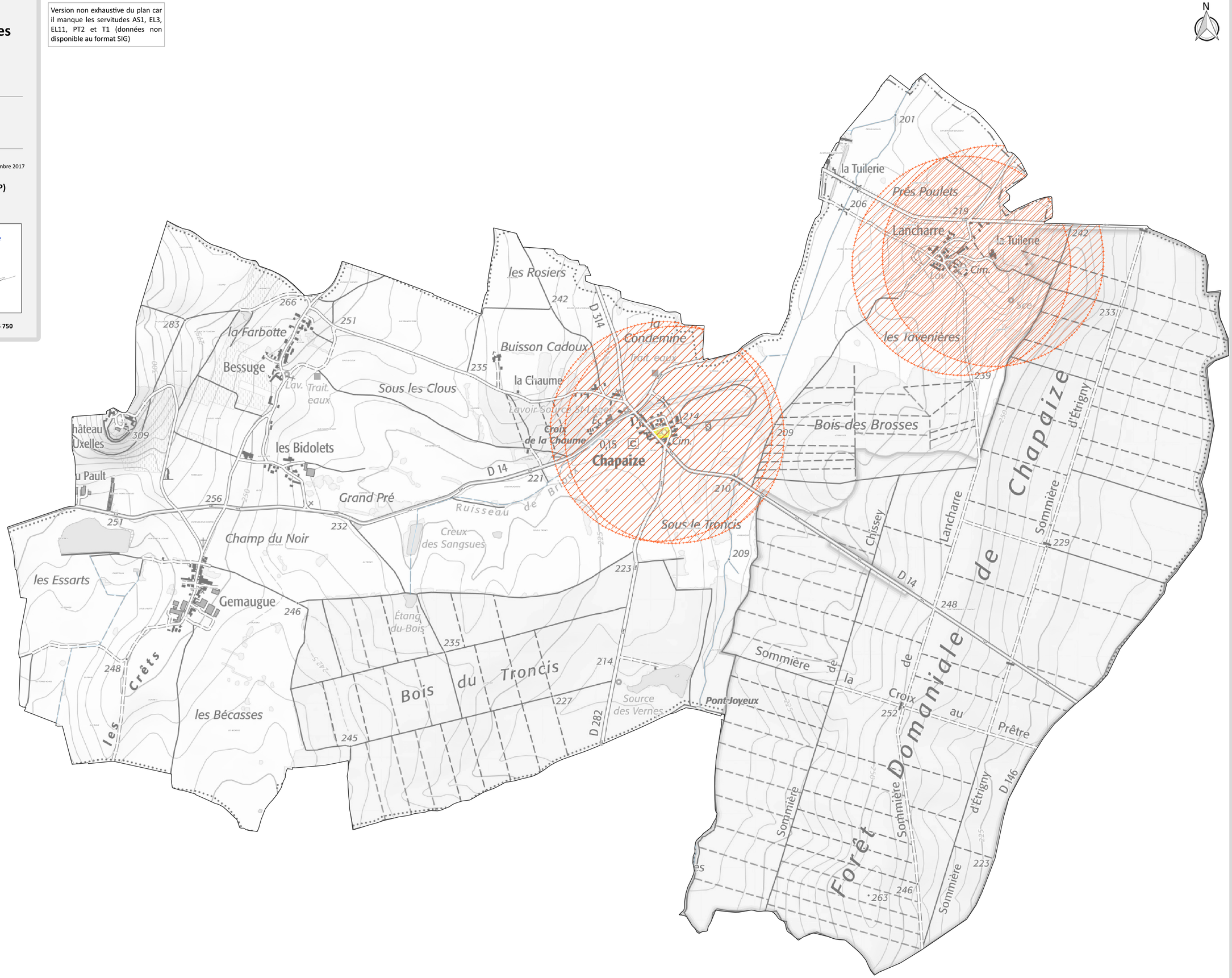

0 100 200 300 400 500 m

Sources : Données cadastrales DGFiP 2023-04 / SOBERCO ENVIRONNEMENT / URBICAND

Département de la Saône-et-Loire

Communauté de Communes Entre Saône et Grosne

CORMATIN

PLAN LOCAL D'URBANISME INTERCOMMUNAL

Élaboration prescrite par délibération du conseil communautaire le 19 septembre 2017

Plan des Servitudes d'Utilité Publique (SUP)

REÇU LE
06 DEC. 2023
SOUS PREFECTURE
CHALON-SUR-SAÔNE

Arrêté par le conseil communautaire :
le 19 octobre 2022

Approuvé par le conseil communautaire :
le 9 novembre 2023

COMMUNAUTÉ DE COMMUNES
Entre Saône et Grosne

Le Président, JC Pacaud

SENNECEY LE GRAND 71240

URBICAND

Soberco environnement

Plan au 1:5 000

Version non exhaustive du plan car il manque les servitudes AS1, EL3, EL11, PT2 et T1 (données non disponible au format SIG)

N

Serviitudes d'Utilité Publique

AC1 : Servitude de protection des monuments historiques

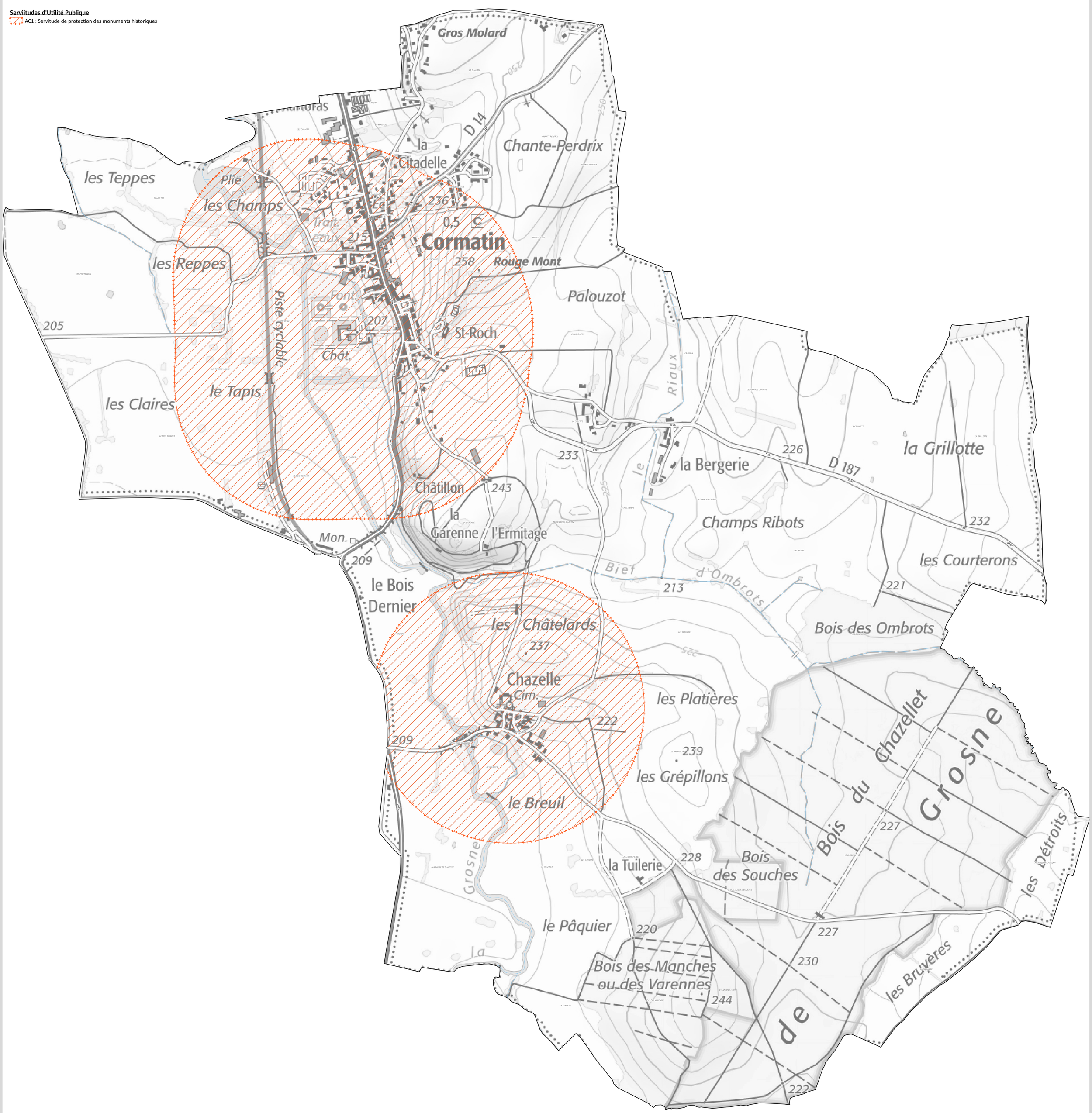

0 100 200 300 400 500 m

Sources : Données cadastrales DGFiP 2023-04 / SOBERCO ENVIRONNEMENT / URBICAND

Département de la Saône-et-Loire

Communauté de Communes Entre Saône et Grosne

CURTIL-SOUS-BURNAND

PLAN LOCAL D'URBANISME INTERCOMMUNAL

Élaboration prescrite par délibération du conseil communautaire le 19 septembre 2017

Plan des Servitudes d'Utilité Publique (SUP)

REÇU LE 06 DEC. 2023 SOUS PRÉFECTURE CHAUX-DE-SUR-SAÔNE

Arrêté par le conseil communautaire : le 19 octobre 2022

Approuvé par le conseil communautaire : le 9 novembre 2023

COMMUNAUTÉ DE COMMUNES Entre Saône et Grosne

Le Président, Jo Bouchard

DÉPARTEMENT DE LA SAÔNE-ET-LOIRE LE GRAND FIEND

URBICAND Soberco environnement

Plan au 1:4 500

Version non exhaustive du plan car il manque les servitudes AS1, EL3, EL11, PT2 et T1 (données non disponible au format SIG)

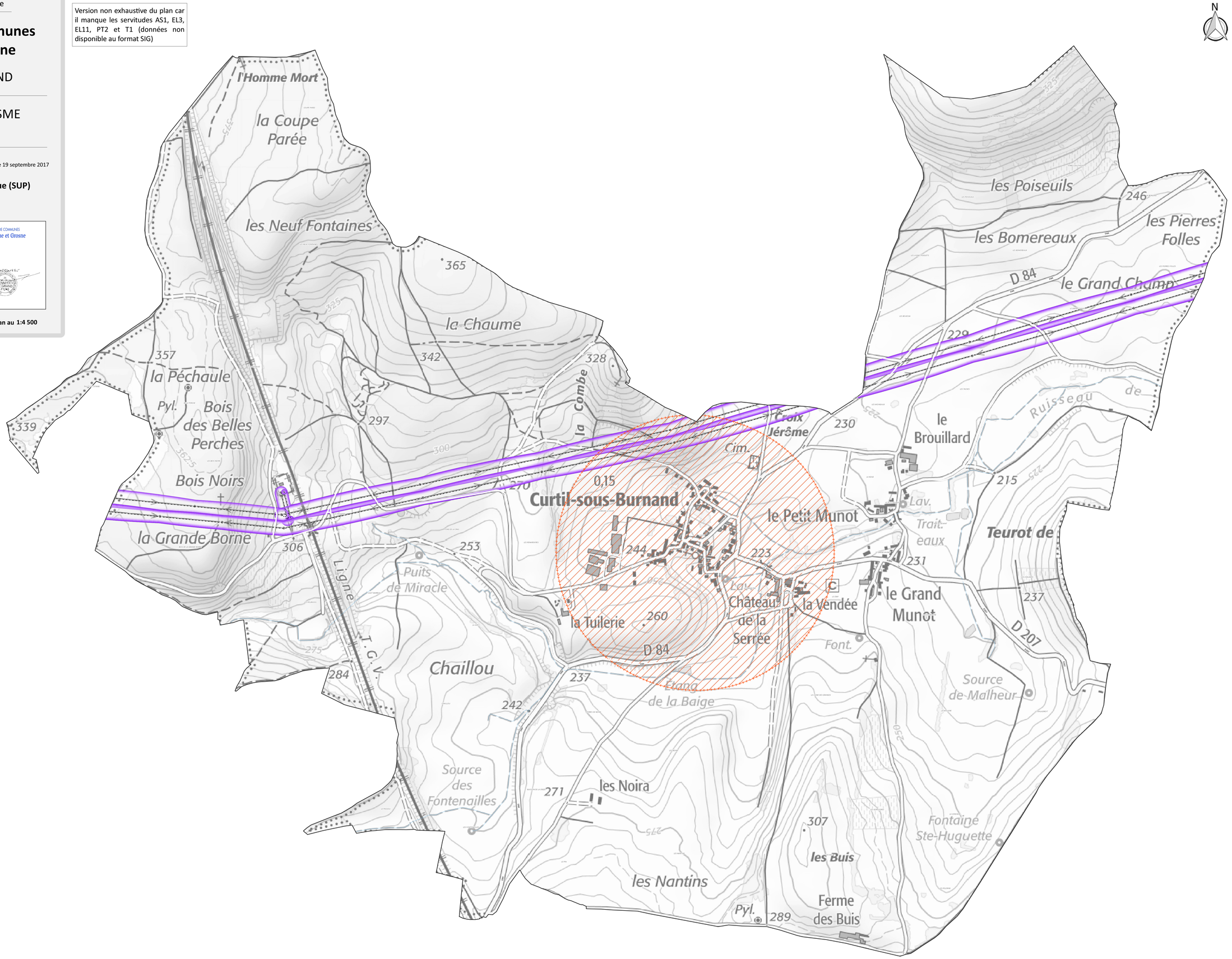

Serviitudes d'Utilité Publique

- AC1 : Servitude de protection des monuments historiques
- I4 : Servitude relative à l'établissement des canalisations électriques

0 100 200 300 400 500 m

Sources : Données cadastrales DGFiP 2023-04 / SOBERCO ENVIRONNEMENT / URBICAND

Département de la Saône-et-Loire

Communauté de Communes Entre Saône et Grosne

ETRIGNY

PLAN LOCAL D'URBANISME INTERCOMMUNAL

Élaboration prescrite par délibération du conseil communautaire le 19 septembre 2017

Plan des Servitudes d'Utilité Publique (SUP)

REÇU LE 06 DEC. 2023 SOUS PRÉFECTURE CHALON-SUR-SAÔNE

Arrêté par le conseil communautaire : le 19 octobre 2022

Approuvé par le conseil communautaire : le 9 novembre 2023

COMMUNAUTÉ DE COMMUNES Entre Saône et Grosne

le Président, Jo Pascoussi

DE NAVIGATION LE GRAND FIZAG

URBICAND Soberco environnement

Plan au 1:7 500

Serviitudes d'Utilité Publique

AC1 : Servitude de protection des monuments historiques

Version non exhaustive du plan car il manque les servitudes AS1, EL3, EL11, PT2 et T1 (données non disponible au format SIG)



0 100 200 300 400 500 m

Sources : Données cadastrales DGFiP 2023-04 / SOBERCO ENVIRONNEMENT / URBICAND

Département de la Saône-et-Loire

Communauté de Communes Entre Saône et Grosne

GIGNY-SUR-SAONE

PLAN LOCAL D'URBANISME INTERCOMMUNAL

Élaboration prescrite par délibération du conseil communautaire le 19 septembre 2017

Plan des Servitudes d'Utilité Publique (SUP)

REÇU LE
06 DEC. 2023
SOUS PREFECTURE
CHALON-SUR-SAONE

Arrêté par le conseil communautaire :
le 19 octobre 2022

Approuvé par le conseil communautaire :
le 9 novembre 2023

COMMUNAUTÉ DE COMMUNES
Entre Saône et Grosne

Le Président, Le Rapporteur

SENNECEY LE GRAND 71240

URBICAND

Soberco environnement

Plan au 1:6 500

Version non exhaustive du plan car il manque les servitudes AS1, EL3, EL11, PT2 et T1 (données non disponible au format SIG)

N

Serviitudes d'Utilité Publique

- AC1 : Servitude de protection des monuments historiques
- PM1 : Servitudes d'inondation

0 100 200 300 400 500 m

Sources : Données cadastrales DGFiP 2023-04 / SOBERCO ENVIRONNEMENT / URBICAND

Département de la Saône-et-Loire

Communauté de Communes Entre Saône et Grosne

JUGY

PLAN LOCAL D'URBANISME INTERCOMMUNAL

Élaboration prescrite par délibération du conseil communautaire le 19 septembre 2017

Plan des Servitudes d'Utilité Publique (SUP)

REÇU LE 06 DEC. 2023 SOUS PRÉFECTURE CHALON-SUR-SAÔNE

Arrêté par le conseil communautaire : le 19 octobre 2022

Approuvé par le conseil communautaire : le 9 novembre 2023

COMMUNAUTÉ DE COMMUNES Entre Saône et Grosne

Le Président, Jo Bouquet

DE NANCY LE GRAND FIXAG

URBICAND Soberco environnement

Plan au 1:4 500

Serviitudes d'Utilité Publique

AC2 :Servitude de protection des sites et monuments naturels

I4 : Servitude relative à l'établissement des canalisations électriques

Version non exhaustive du plan car il manque les servitudes AS1, EL3, EL11, PT2 et T1 (données non disponible au format SIG)



0 100 200 300 400 500 m

Sources : Données cadastrales DGFiP 2023-04 / SOBERCO ENVIRONNEMENT / URBICAND

Département de la Saône-et-Loire

Communauté de Communes Entre Saône et Grosne

LA CHAPELLE-DE-BRAGNY

PLAN LOCAL D'URBANISME INTERCOMMUNAL

Élaboration prescrite par délibération du conseil communautaire le 19 septembre 2017

Plan des Servitudes d'Utilité Publique (SUP)

REÇU LE 06 DEC. 2023 SOUS PRÉFECTURE CHALON-SUR-SAÔNE

Arrêté par le conseil communautaire : le 19 octobre 2022

Approuvé par le conseil communautaire : le 9 novembre 2023

COMMUNAUTÉ DE COMMUNES Entre Saône et Grosne

le Président, Jo Pascousse

DE NANCY ET LE GRAND FIGNO

URBICAND Soberco environnement

Plan au 1:7 500

Version non exhaustive du plan car il manque les servitudes AS1, EL3, EL11, PT2 et T1 (données non disponible au format SIG)

Serviitudes d'Utilité Publique

AC1 : Servitude de protection des monuments historiques

I4 : Servitude relative à l'établissement des canalisations électriques

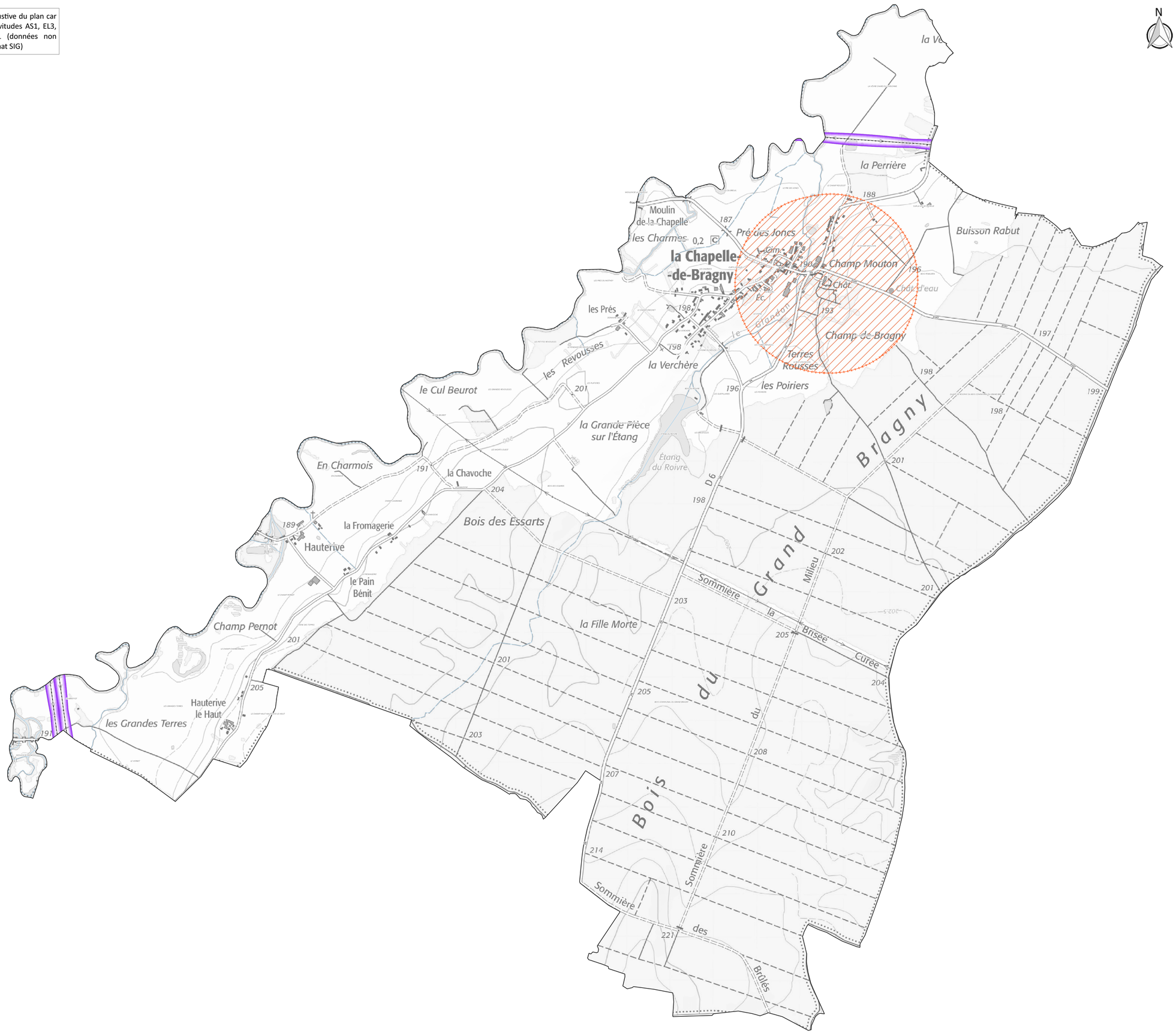

0 100 200 300 400 500 m

Sources : Données cadastrales DGFiP 2023-04 / SOBERCO ENVIRONNEMENT / URBICAND

Département de la Saône-et-Loire

Communauté de Communes Entre Saône et Grosne

LAIVES

PLAN LOCAL D'URBANISME INTERCOMMUNAL

Élaboration prescrite par délibération du conseil communautaire le 19 septembre 2017

Plan des Servitudes d'Utilité Publique (SUP)

Approuvé par le conseil communautaire : le 9 novembre 2023

Mise à jour n°1 approuvée le 18 décembre 2024

COMMUNAUTÉ DE COMMUNES
Entre Saône et Grosne

Le président
Jean-Claude
Bécousse

REÇU LE

Plan au 1:5 250

Version non exhaustive du plan car il manque les servitudes AS1, EL3, EL11, PT2 et T1 (données non disponible au format SIG)

N

Serviitudes d'Utilité Publique

- AC1 : Servitude de protection des monuments historiques
- AC2 :Servitude de protection des sites et monuments naturels
- I4 : Servitude relative à l'établissement des canalisations électriques

0 100 200 300 400 500 m

Sources : Données cadastrales DGFiP 2023-04 / SOBERCO ENVIRONNEMENT / URBICAND

Département de la Saône-et-Loire

Communauté de Communes Entre Saône et Grosne

LALHEUE

PLAN LOCAL D'URBANISME INTERCOMMUNAL

Élaboration prescrite par délibération du conseil communautaire le 19 septembre 2017

Plan des Servitudes d'Utilité Publique (SUP)

REÇU LE
06 DEC. 2023
SOUS PREFECTURE
CHALON-SUR-SAÔNE

Arrêté par le conseil communautaire :
le 19 octobre 2022

Approuvé par le conseil communautaire :
le 9 novembre 2023

COMMUNAUTÉ DE COMMUNES
Entre Saône et Grosne

Le Président, JC Pacaud

SENNECEY LE GRAND 71240

URBICAND

Soberco environnement

Plan au 1:4 750

Version non exhaustive du plan car il manque les servitudes AS1, EL3, EL11, PT2 et T1 (données non disponible au format SIG)

N

Serviitudes d'Utilité Publique

I4 : Servitude relative à l'établissement des canalisations électriques



0 100 200 300 400 500 m

Sources : Données cadastrales DGFiP 2023-04 / SOBERCO ENVIRONNEMENT / URBICAND

Département de la Saône-et-Loire

Communauté de Communes Entre Saône et Grosne

MALAY

PLAN LOCAL D'URBANISME INTERCOMMUNAL

Élaboration prescrite par délibération du conseil communautaire le 19 septembre 2017

Plan des Servitudes d'Utilité Publique (SUP)

REÇU LE 06 DEC. 2023 SOUS PRÉFECTURE CHALON SUR SAÔNE

Arrêté par le conseil communautaire : le 19 octobre 2022

Approuvé par le conseil communautaire : le 9 novembre 2023

COMMUNAUTÉ DE COMMUNES Entre Saône et Grosne

Le Président, Jo Pascousse

URBICAND Soberco environnement

Plan au 1:6 000

Serviitudes d'Utilité Publique

AC1 : Servitude de protection des monuments historiques

Version non exhaustive du plan car il manque les servitudes AS1, EL3, EL11, PT2 et T1 (données non disponible au format SIG)

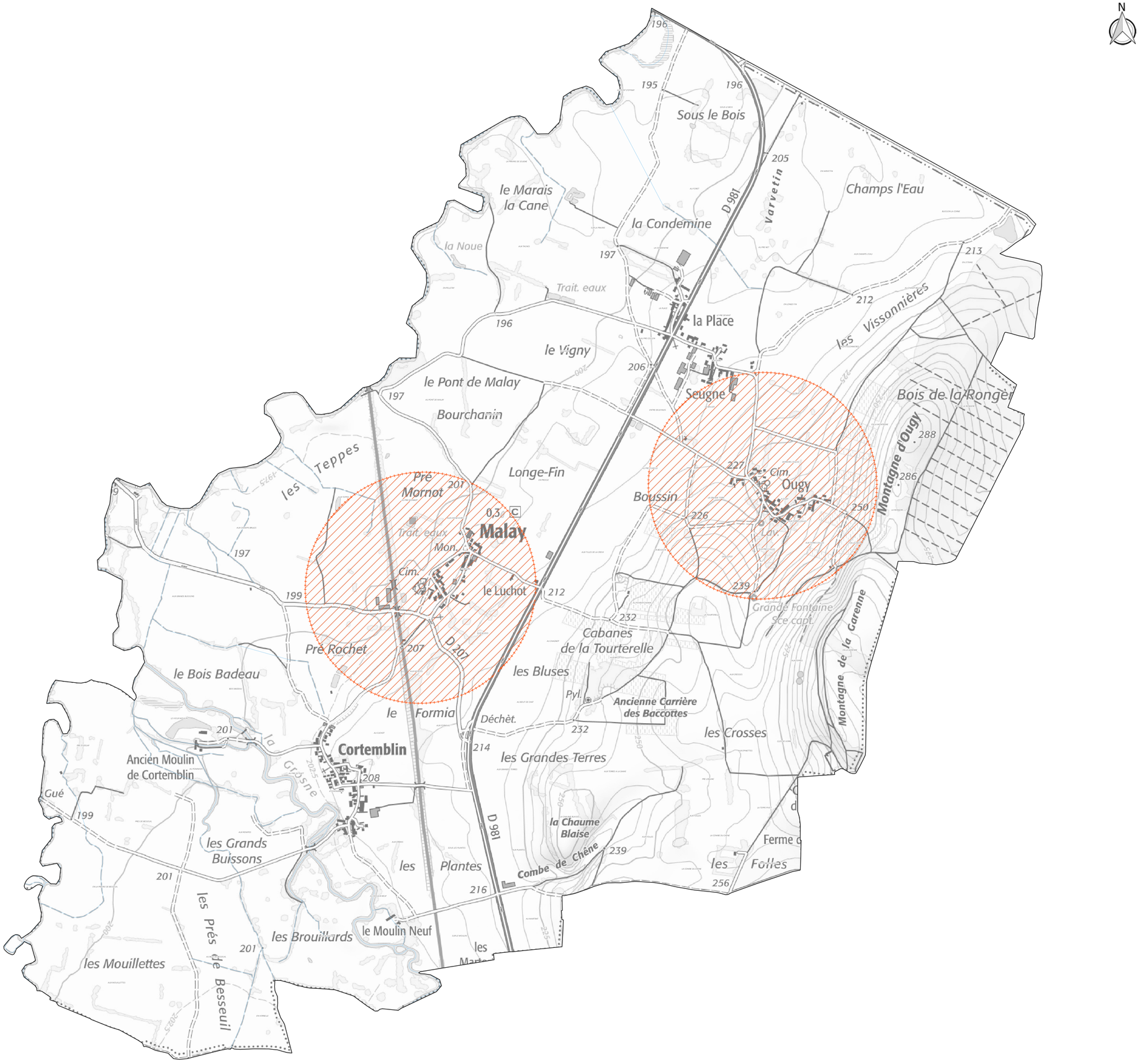

0 100 200 300 400 500 m

Sources : Données cadastrales DGFiP 2023-04 / SOBERCO ENVIRONNEMENT / URBICAND

Département de la Saône-et-Loire

Communauté de Communes Entre Saône et Grosne

MANCEY

PLAN LOCAL D'URBANISME INTERCOMMUNAL

Élaboration prescrite par délibération du conseil communautaire le 19 septembre 2017

Plan des Servitudes d'Utilité Publique (SUP)

REÇU LE
08 DEC. 2023
SOUS-PRÉFECTURE
CHALON-SUR-SAÔNE

COMMUNAUTÉ DE COMMUNES
Entre Saône et Grosne

Arrêté par le conseil communautaire :
le 19 octobre 2022

Approuvé par le conseil communautaire :
le 9 novembre 2023

URBICAND · Soberco environnement

Plan au 1:5 500

Version non exhaustive du plan car il manque les servitudes AS1, EL3, EL11, PT2 et T1 (données non disponible au format SIG)

N

Serviitudes d'Utilité Publique
AC1 : Servitude de protection des monuments historiques
AC2 :Servitude de protection des sites et monuments naturels



0 100 200 300 400 500 m

Sources : Données cadastrales DGFiP 2023-04 / SOBERCO ENVIRONNEMENT / URBICAND

Département de la Saône-et-Loire

Communauté de Communes Entre Saône et Grosne

MONTCEAUX-RAGNY

PLAN LOCAL D'URBANISME INTERCOMMUNAL

Élaboration prescrite par délibération du conseil communautaire le 19 septembre 2017

Plan des Servitudes d'Utilité Publique (SUP)

REÇU LE
06 DEC. 2023
SOUS PREFECTURE
CHALON-SUR-SAÔNE

Arrêté par le conseil communautaire :
le 19 octobre 2022

Approuvé par le conseil communautaire :
le 9 novembre 2023

COMMUNAUTÉ DE COMMUNES
Entre Saône et Grosne
Le Président, Jean-Baptiste
SENNECEY-LE-GRAND 71240

URBICAND
Soberco environnement

Plan au 1:2 500

Version non exhaustive du plan car il manque les servitudes AS1, EL3, EL11, PT2 et T1 (données non disponible au format SIG)

N

Serviitudes d'Utilité Publique
- AC1 : Servitude de protection des monuments historiques
- AC2 :Servitude de protection des sites et monuments naturels

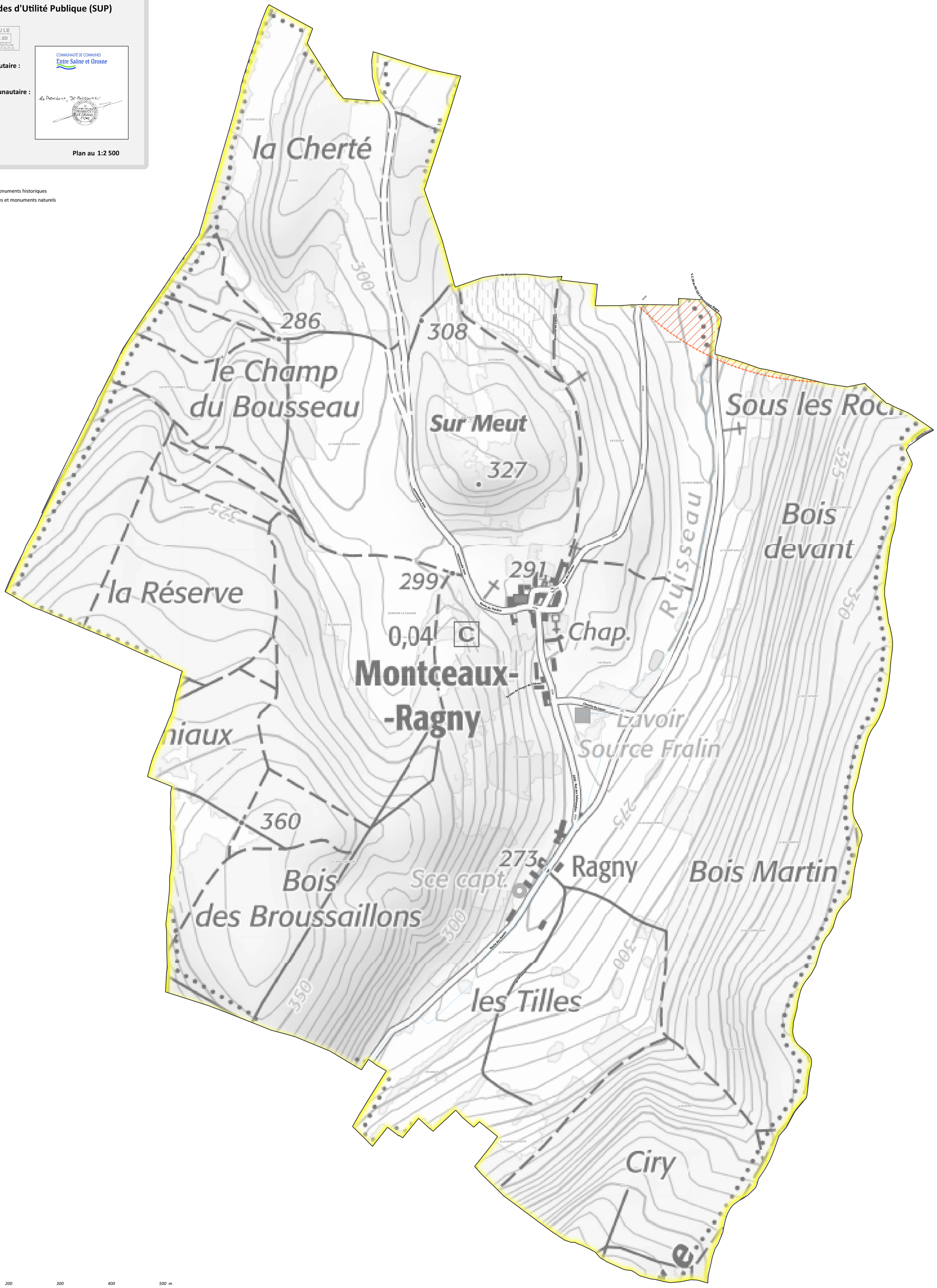

0 100 200 300 400 500 m

Sources : Données cadastrales DGFiP 2023-04 / SOBERCO ENVIRONNEMENT / URBICAND

Département de la Saône-et-Loire

Communauté de Communes Entre Saône et Grosne

NANTON

PLAN LOCAL D'URBANISME INTERCOMMUNAL

Élaboration prescrite par délibération du conseil communautaire le 19 septembre 2017

Plan des Servitudes d'Utilité Publique (SUP)

REÇU LE
06 DEC. 2023
SOUS PREFECTURE
CHALON-SUR-SAONE

Arrêté par le conseil communautaire :
le 19 octobre 2022

Approuvé par le conseil communautaire :
le 9 novembre 2023

COMMUNAUTÉ DE COMMUNES
Entre Saône et Grosne

Le Président, Jc Pascaussis

SENNECEY LE GRAND 71240

URBICAND

Soberco environnement

Plan au 1:6 500

Version non exhaustive du plan car il manque les servitudes AS1, EL3, EL11, PT2 et T1 (données non disponible au format SIG)

N

Serviitudes d'Utilité Publique

AC1 : Servitude de protection des monuments historiques

AC2 :Servitude de protection des sites et monuments naturels

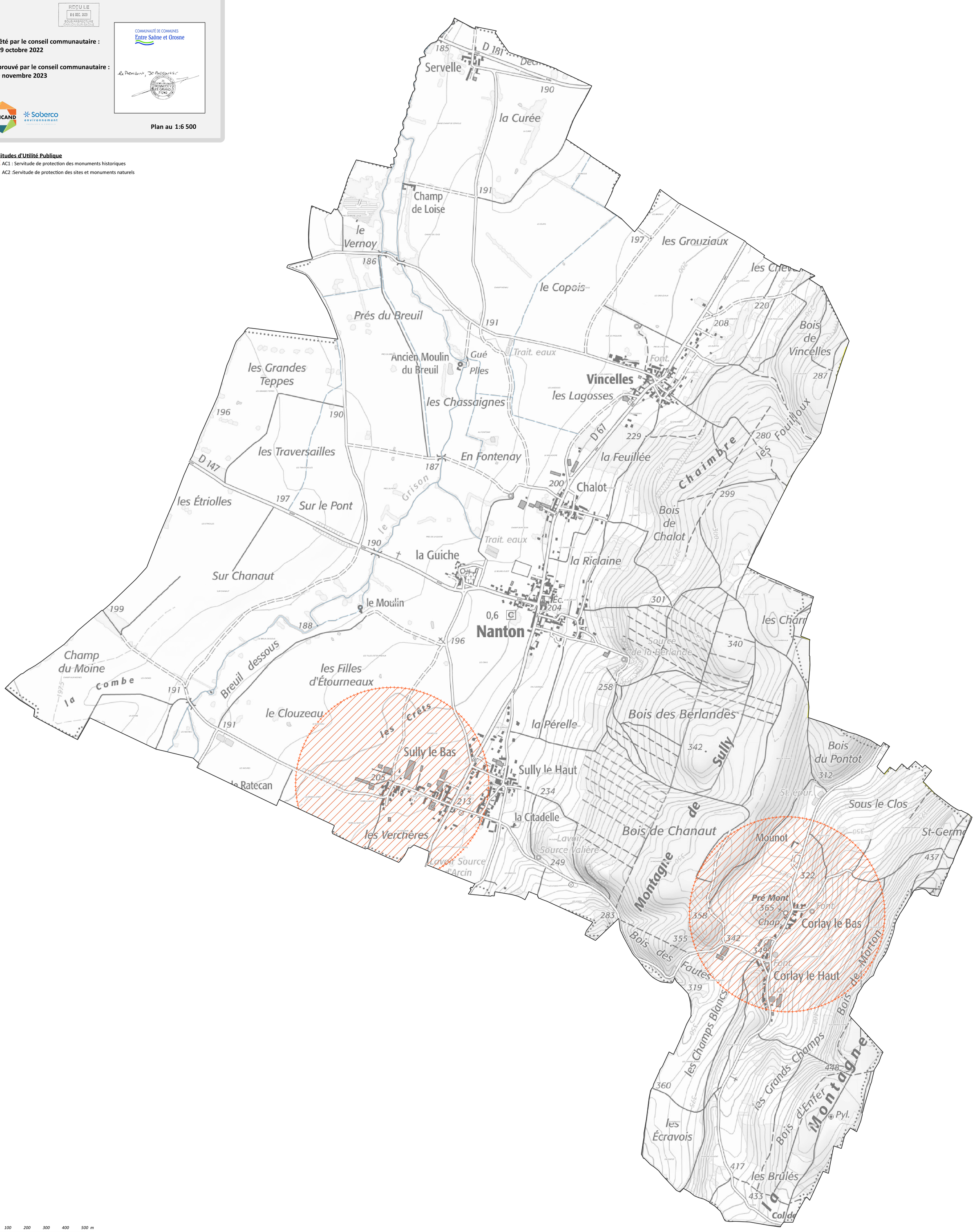

0 100 200 300 400 500 m

Sources : Données cadastrales DGFiP 2023-04 / SOBERCO ENVIRONNEMENT / URBICAND

Département de la Saône-et-Loire

Communauté de Communes Entre Saône et Grosne

SAINT-AMBREUIL

PLAN LOCAL D'URBANISME INTERCOMMUNAL

Élaboration prescrite par délibération du conseil communautaire le 19 septembre 2017

Plan des Servitudes d'Utilité Publique (SUP)

REÇU LE 06 DEC. 2023 SOUS PRÉFECTURE CHALON SUR SAÔNE

Arrêté par le conseil communautaire : le 19 octobre 2022

Approuvé par le conseil communautaire : le 9 novembre 2023

COMMUNAUTÉ DE COMMUNES Entre Saône et Grosne

Le Président, Jo Pascousse

SERVICE DE LE GRAND FIEND

URBICAND Soberco environnement

Plan au 1:7 500

Serviitudes d'Utilité Publique

- AC1 : Servitude de protection des monuments historiques
- I4 : Servitude relative à l'établissement des canalisations électriques
- PM1 : Servitudes d'inondation

Version non exhaustive du plan car il manque les servitudes AS1, EL3, EL11, PT2 et T1 (données non disponible au format SIG)

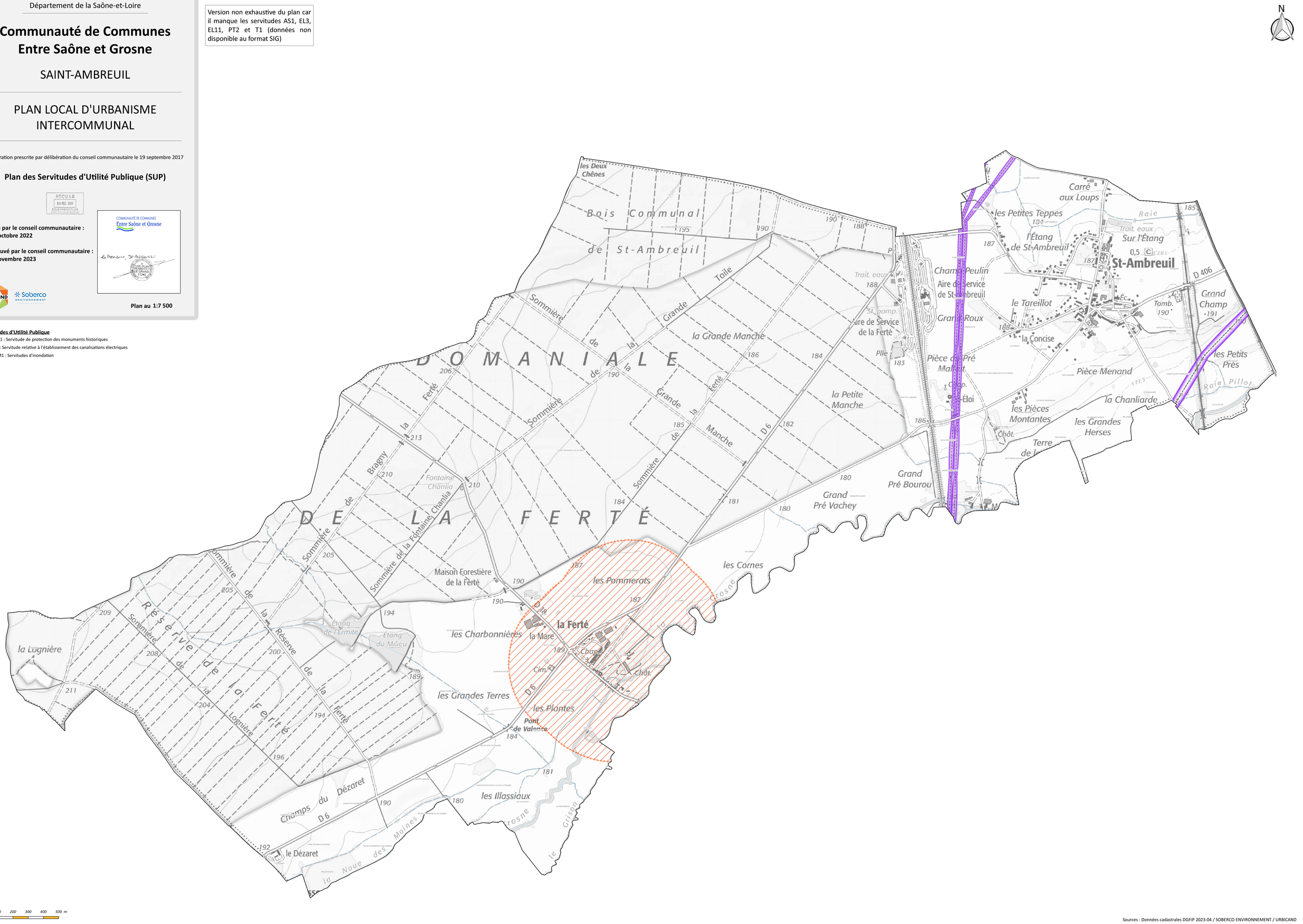

Sources : Données cadastrales DGFiP 2023-04 / SOBERCO ENVIRONNEMENT / URBICAND

Département de la Saône-et-Loire

Communauté de Communes Entre Saône et Grosne

SAINT-CYR

PLAN LOCAL D'URBANISME INTERCOMMUNAL

Élaboration prescrite par délibération du conseil communautaire le 19 septembre 2017

Plan des Servitudes d'Utilité Publique (SUP)

REÇU LE 06 DEC. 2023 SOUS PRÉFECTURE CHALON-SUR-SAÔNE

Arrêté par le conseil communautaire : le 19 octobre 2022

Approuvé par le conseil communautaire : le 9 novembre 2023

COMMUNAUTÉ DE COMMUNES Entre Saône et Grosne

Le Président, Jo Pascousse

DÉPARTEMENT DE SAÔNE-ET-LOIRE LE GRAND FIEND

URBICAND Soberco environnement

Plan au 1:5 500

Serviitudes d'Utilité Publique

AC1 : Servitude de protection des monuments historiques

PM1 : Servitudes d'inondation

Version non exhaustive du plan car il manque les servitudes AS1, EL3, EL11, PT2 et T1 (données non disponible au format SIG)

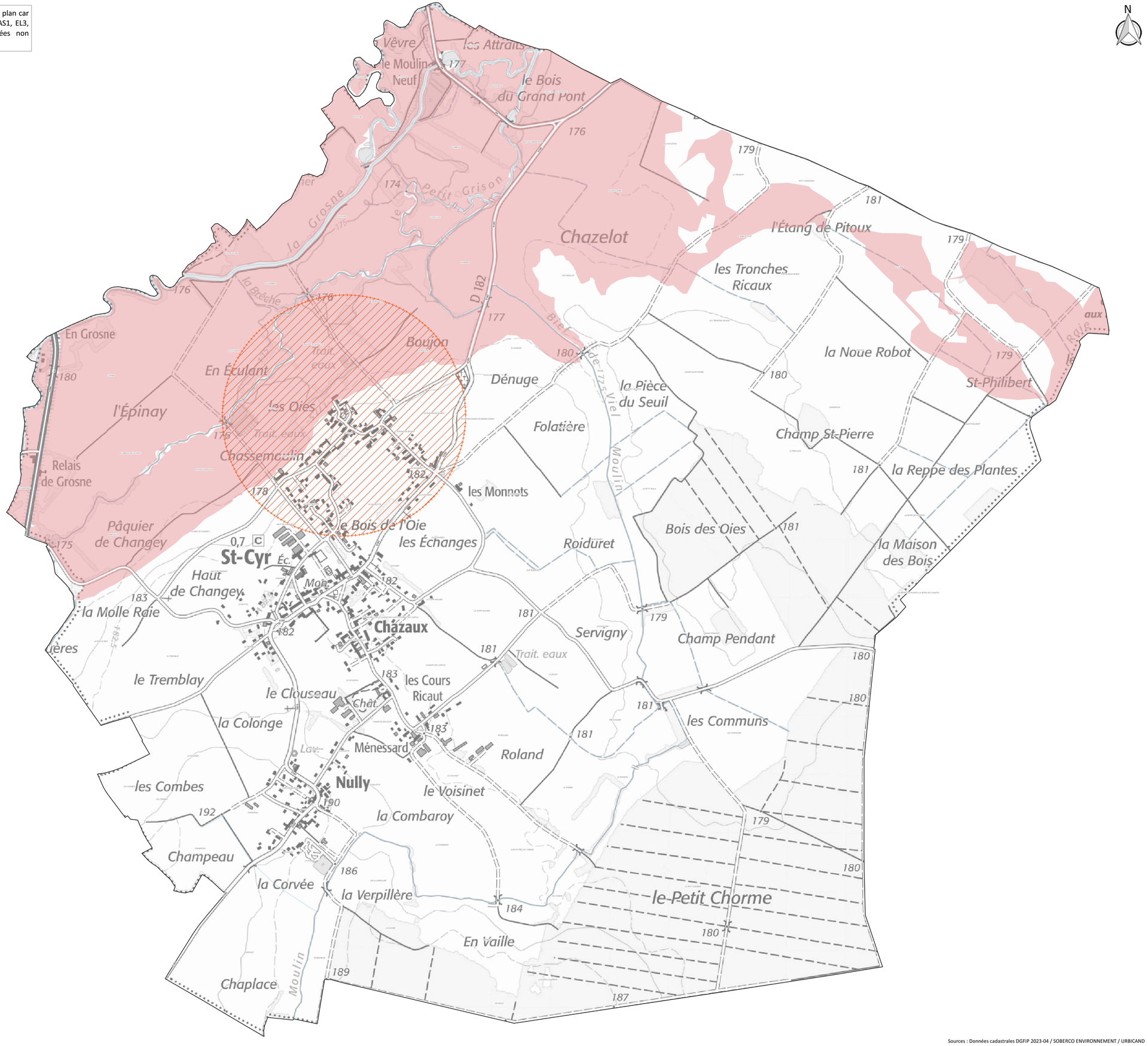

0 100 200 300 400 500 m

Sources : Données cadastrales DGFiP 2023-04 / SOBERCO ENVIRONNEMENT / URBICAND

Département de la Saône-et-Loire

Communauté de Communes Entre Saône et Grosne

SAVIGNY-SUR-GROSNE

PLAN LOCAL D'URBANISME INTERCOMMUNAL

Élaboration prescrite par délibération du conseil communautaire le 19 septembre 2017

Plan des Servitudes d'Utilité Publique (SUP)

REÇU LE
06 DEC. 2023
SOUS PREFECTURE
CHALON-SUR-SAÔNE

Arrêté par le conseil communautaire :
le 19 octobre 2022

Approuvé par le conseil communautaire :
le 9 novembre 2023

COMMUNAUTÉ DE COMMUNES
Entre Saône et Grosne

Le Président, Le Rapporteur

Mairie de SENNECEY LE GRAND 71240

URBICAND · Soberco environnement

Plan au 1:4 500

Version non exhaustive du plan car il manque les servitudes AS1, EL3, EL11, PT2 et T1 (données non disponible au format SIG)

N

Serviitudes d'Utilité Publique

I4 : Servitude relative à l'établissement des canalisations électriques

0 100 200 300 400 500 m

Sources : Données cadastrales DGFiP 2023-04 / SOBERCO ENVIRONNEMENT / URBICAND

Département de la Saône-et-Loire

Communauté de Communes Entre Saône et Grosne

SENNECEY-LE-GRAND

PLAN LOCAL D'URBANISME INTERCOMMUNAL

Élaboration prescrite par délibération du conseil communautaire le 19 septembre 2017

Plan des Servitudes d'Utilité Publique (SUP)

Approuvé par le conseil communautaire : le 9 novembre 2023

Mise à jour n°1 approuvée le 18 décembre 2024

COMMUNAUTÉ DE COMMUNES Entre Saône et Grosne

Le président Jean-Claude Bécousse

REÇU LE

Plan au 1:7 000

Version non exhaustive du plan car il manque les servitudes AS1, EL3, EL11, PT2 et T1 (données non disponible au format SIG)

Servitudes d'Utilité Publique

- AC1 : Servitude de protection des monuments historiques
- AC2 :Servitude de protection des sites et monuments naturels
- I4 : Servitude relative à l'établissement des canalisations électriques
- PM1 : Servitudes d'inondation
- PM3 : Plan de prévention des risques technologiques

N

0 100 200 300 400 500 m

Sources : Données cadastrales DGFiP 2023-04 / SOBERCO ENVIRONNEMENT / URBICAND

Département de la Saône-et-Loire

Communauté de Communes Entre Saône et Grosne

VERS

PLAN LOCAL D'URBANISME INTERCOMMUNAL

Élaboration prescrite par délibération du conseil communautaire le 19 septembre 2017

Plan des Servitudes d'Utilité Publique (SUP)

REÇU LE 06 DEC. 2023 SOUS PRÉFECTURE CHALON-SUR-SAÔNE

Arrêté par le conseil communautaire : le 19 octobre 2022

Approuvé par le conseil communautaire : le 9 novembre 2023

COMMUNAUTÉ DE COMMUNES Entre Saône et Grosne

Le Président, Jo Perrousset

DE NANCY LE GRAND 71240

URBICAND Soberco environnement

Plan au 1:4 000

Serviitudes d'Utilité Publique

AC1 : Servitude de protection des monuments historiques

AC2 :Servitude de protection des sites et monuments naturels

Version non exhaustive du plan car il manque les servitudes AS1, EL3, EL11, PT2 et T1 (données non disponible au format SIG)



0 100 200 300 400 500 m

Sources : Données cadastrales DGFiP 2023-04 / SOBERCO ENVIRONNEMENT / URBICAND