L'agglo.
Saint-Dié des vosges

PLUiH
Plan Local d'Urbanisme Intercommunal et Habitat



1 - RAPPORT DE PRÉSENTATION

TOME F

ATLAS CARTOGRAPHIQUE

ÉTUDE DE DENSIFICATION

Communauté d'Agglomération de Saint-Dié-des-Vosges

PLUI-H APPROUVÉ PAR DÉLIBÉRATION DU CONSEIL COMMUNAUTAIRE

LE PRÉSIDENT

PÉRIMÈTRE PÉRENNE D'URBANISATION - PPU ET ÉTUDE DES POTENTIALITÉS RAON CENTRE

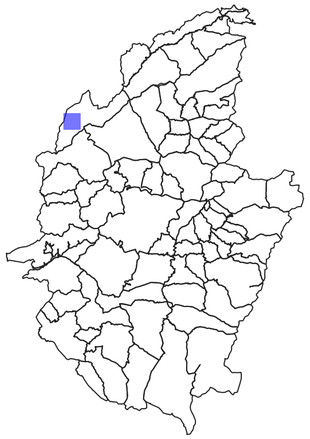

- Limites communales
- Périmètre Pérenne d'Urbanisation (PPU) base
- Extension du Périmètre Pérenne d'Urbanisation pour répondre aux besoins identifiés

IDENTIFICATION DU POTENTIEL DE CONSTRUCTION (UN CARRÉ = 1 LOGEMENT)

- Construction potentielle d'une nouvelle habitation en densification
- Construction potentielle d'une nouvelle habitation en extension (U extension et zone AU)
- Bâti existant ou en instance de construction ne figurant pas encore au cadastre

TYPOLOGIE DES ZONES ET DES DENTS CREUSES

- Dents creuses libres favorables à la construction
- Dents creuses libres favorables à la construction potentiellement humides
- Espaces de jardin connexes à des habitations ou équipements
- Espaces de jardin potentiellement humides
- Secteurs dédiés aux équipements
- Secteurs dédiés aux équipements potentiellement humides
- Secteurs dédiés aux activités économiques
- Secteurs dédiés aux activités économiques potentiellement humides
- Enjeux paysagers particuliers (ouverture, point de vue...)
- Contraintes connues sur la parcelle (servitude, topographie...)
- Cimetières (source : BDTOPO des Vosges)
- Terrains de sports (source : BDTOPO des Vosges)

ZONAGES ENVIRONNEMENTAUX, RISQUES ET ENJEUX AGRICOLES

Enjeux agricoles

- Bâtiments agricoles
- Périmètre des Installations Classées pour la Protection de l'Environnement (ICPE)
- Périmètre du Réglement Sanitaire Départemental (RSD)

Zonage environnementaux

- Zone humide effective et réglementaire
- ZNIEFF 1
- Arrêté de protection de biotope
- NATURA 2000
- Réserve nationale

Risques

PPRI DE LA MEURTHE

- Zone bleue : zone d autorisation avec prescriptions spécifiques
- Zone rouge : zone d interdiction

ARGILES

- Moyen

CRUE

- Niveaux d'aléa : Modéré ou fort
- Niveaux d'aléa : Fort
- Niveaux d'aléa : Très fort

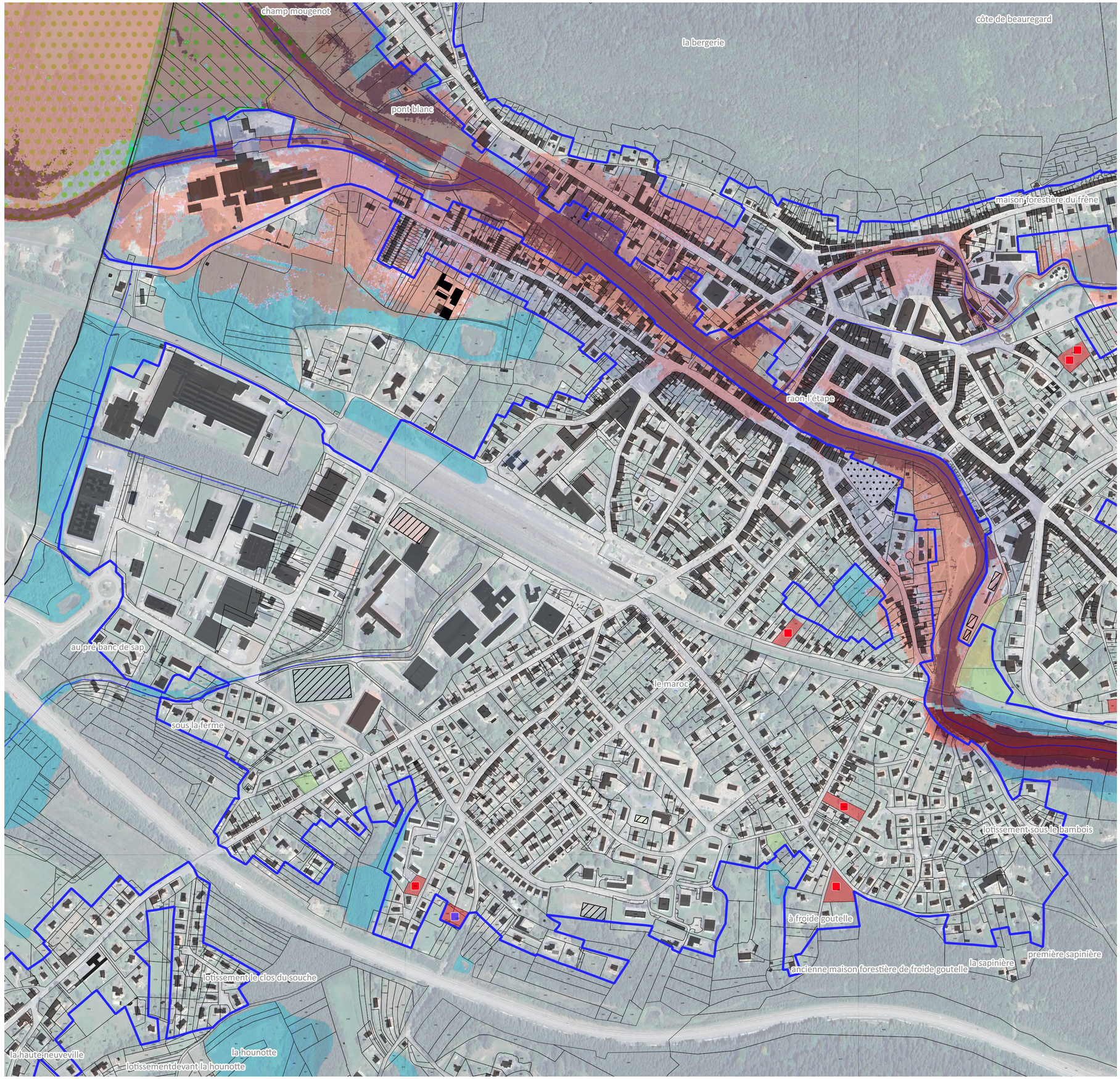

PÉRIMÈTRE PÉRENNE D'URBANISATION - PPU ET ÉTUDE DES POTENTIALITÉS RAON L'ÉTAPE

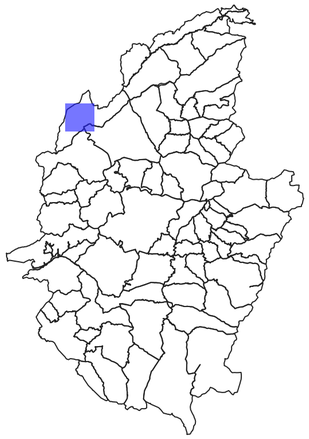

- Limites communales
- Périmètre Pérenne d'Urbanisation (PPU) base
- Extension du Périmètre Pérenne d'Urbanisation pour répondre aux besoins identifiés

IDENTIFICATION DU POTENTIEL DE CONSTRUCTION (UN CARRÉ = 1 LOGEMENT)

- Construction potentielle d'une nouvelle habitation en densification
- Construction potentielle d'une nouvelle habitation en extension (U extension et zone AU)
- Bâti existant ou en instance de construction ne figurant pas encore au cadastre

TYPOLOGIE DES ZONES ET DES DENTS CREUSES

- Dents creuses libres favorables à la construction
- Dents creuses libres favorables à la construction potentiellement humides
- Espaces de jardin connexes à des habitations ou équipements
- Espaces de jardin potentiellement humides
- Secteurs dédiés aux équipements
- Secteurs dédiés aux équipements potentiellement humides
- Secteurs dédiés aux activités économiques
- Secteurs dédiés aux activités économiques potentiellement humides
- Enjeux paysagers particuliers (ouverture, point de vue...)
- Contraintes connues sur la parcelle (servitude, topographie...)
- Cimetières (source : BDTOPO des Vosges)
- Terrains de sports (source : BDTOPO des Vosges)

ZONAGES ENVIRONNEMENTAUX, RISQUES ET ENJEUX AGRICOLES

Enjeux agricoles

- Bâtiments agricoles
- Périmètre des Installations Classées pour la Protection de l'Environnement (ICPE)
- Périmètre du Réglement Sanitaire Départemental (RSD)

Zonage environnementaux

- Zone humide effective et réglementaire
- ZNIEFF 1
- Arrêté de protection de biotope
- NATURA 2000
- Réserve nationale

Risques

PPRI DE LA MEURTHE

- Zone bleue : zone d autorisation avec prescriptions spécifiques
- Zone rouge : zone d interdiction

ARGILES

- Moyen

CRUE

- Niveaux d'aléa : Modéré ou fort
- Niveaux d'aléa : Fort
- Niveaux d'aléa : Très fort

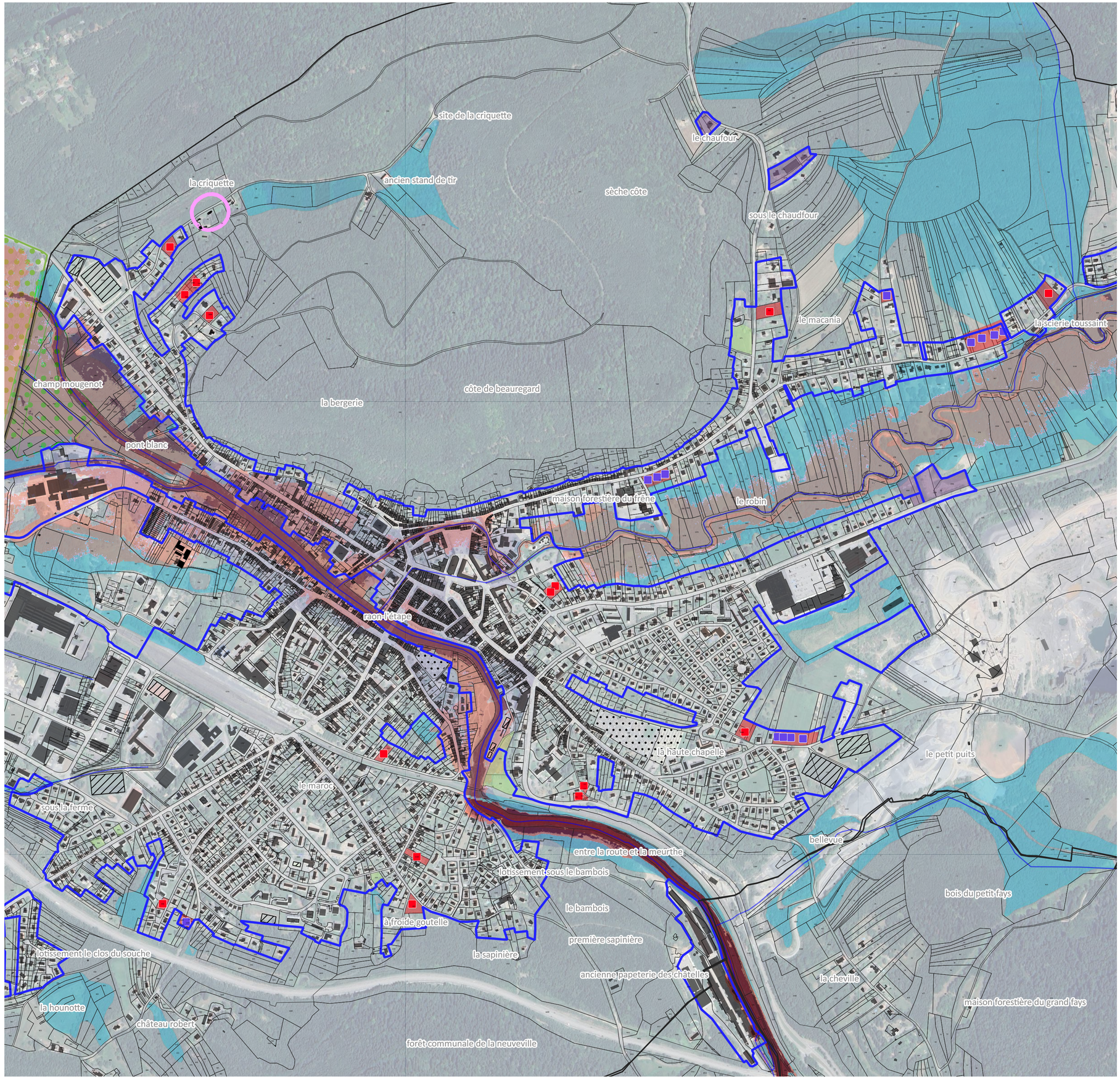

PÉRIMÈTRE PÉRENNE D'URBANISATION - PPU ET ÉTUDE DES POTENTIALITÉS RAON OUEST

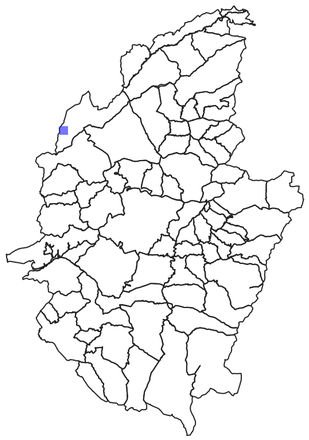

- Limites communales
- Périmètre Pérenne d'Urbanisation (PPU) base
- Extension du Périmètre Pérenne d'Urbanisation pour répondre aux besoins identifiés

IDENTIFICATION DU POTENTIEL DE CONSTRUCTION (UN CARRÉ = 1 LOGEMENT)

- Construction potentielle d'une nouvelle habitation en densification
- Construction potentielle d'une nouvelle habitation en extension (U extension et zone AU)
- Bâti existant ou en instance de construction ne figurant pas encore au cadastre

TYPOLOGIE DES ZONES ET DES DENTS CREUSES

- Dents creuses libres favorables à la construction
- Dents creuses libres favorables à la construction potentiellement humides
- Espaces de jardin connexes à des habitations ou équipements
- Espaces de jardin potentiellement humides
- Secteurs dédiés aux équipements
- Secteurs dédiés aux équipements potentiellement humides
- Secteurs dédiés aux activités économiques
- Secteurs dédiés aux activités économiques potentiellement humides
- Enjeux paysagers particuliers (ouverture, point de vue...)
- Contraintes connues sur la parcelle (servitude, topographie...)
- Cimetières (source : BDTOPO des Vosges)
- Terrains de sports (source : BDTOPO des Vosges)

ZONAGES ENVIRONNEMENTAUX, RISQUES ET ENJEUX AGRICOLES

Enjeux agricoles

- Bâtiments agricoles
- Périmètre des Installations Classées pour la Protection de l'Environnement (ICPE)
- Périmètre du Réglement Sanitaire Départemental (RSD)

Zonage environnementaux

- Zone humide effective et réglementaire
- ZNIEFF 1
- Arrêté de protection de biotope
- NATURA 2000
- Réserve nationale

Risques

PPRI DE LA MEURTHE

- Zone bleue : zone d autorisation avec prescriptions spécifiques
- Zone rouge : zone d interdiction

ARGILES

- Moyen

CRUE

- Niveaux d'aléa : Modéré ou fort
- Niveaux d'aléa : Fort
- Niveaux d'aléa : Très fort



PÉRIMÈTRE PÉRENNE D'URBANISATION - PPU ET ÉTUDE DES POTENTIALITÉS RAON-LÈS-LEAU

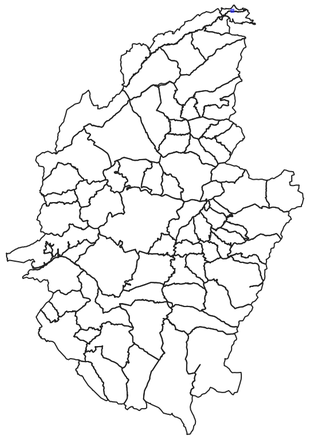

- Limites communales
- Périmètre Pérenne d'Urbanisation (PPU) base
- Extension du Périmètre Pérenne d'Urbanisation pour répondre aux besoins identifiés

IDENTIFICATION DU POTENTIEL DE CONSTRUCTION (UN CARRÉ = 1 LOGEMENT)

- Construction potentielle d'une nouvelle habitation en densification
- Construction potentielle d'une nouvelle habitation en extension (U extension et zone AU)
- Bâti existant ou en instance de construction ne figurant pas encore au cadastre

TYPOLOGIE DES ZONES ET DES DENTS CREUSES

- Dents creuses libres favorables à la construction
- Dents creuses libres favorables à la construction potentiellement humides
- Espaces de jardin connexes à des habitations ou équipements
- Espaces de jardin potentiellement humides
- Secteurs dédiés aux équipements
- Secteurs dédiés aux équipements potentiellement humides
- Secteurs dédiés aux activités économiques
- Secteurs dédiés aux activités économiques potentiellement humides
- Enjeux paysagers particuliers (ouverture, point de vue...)
- Contraintes connues sur la parcelle (servitude, topographie...)
- Cimetières (source : BDTOPO des Vosges)
- Terrains de sports (source : BDTOPO des Vosges)

ZONAGES ENVIRONNEMENTAUX, RISQUES ET ENJEUX AGRICOLES

Enjeux agricoles

- Bâtiments agricoles
- Périmètre des Installations Classées pour la Protection de l'Environnement (ICPE)
- Périmètre du Réglement Sanitaire Départemental (RSD)

Zonage environnementaux

- Zone humide effective et réglementaire
- ZNIEFF 1
- Arrêté de protection de biotope
- NATURA 2000
- Réserve nationale

Risques

PPRI DE LA MEURTHE

- Zone bleue : zone d autorisation avec prescriptions spécifiques
- Zone rouge : zone d interdiction

ARGILES

- Moyen

CRUE

- Niveaux d'aléa : Modéré ou fort
- Niveaux d'aléa : Fort
- Niveaux d'aléa : Très fort

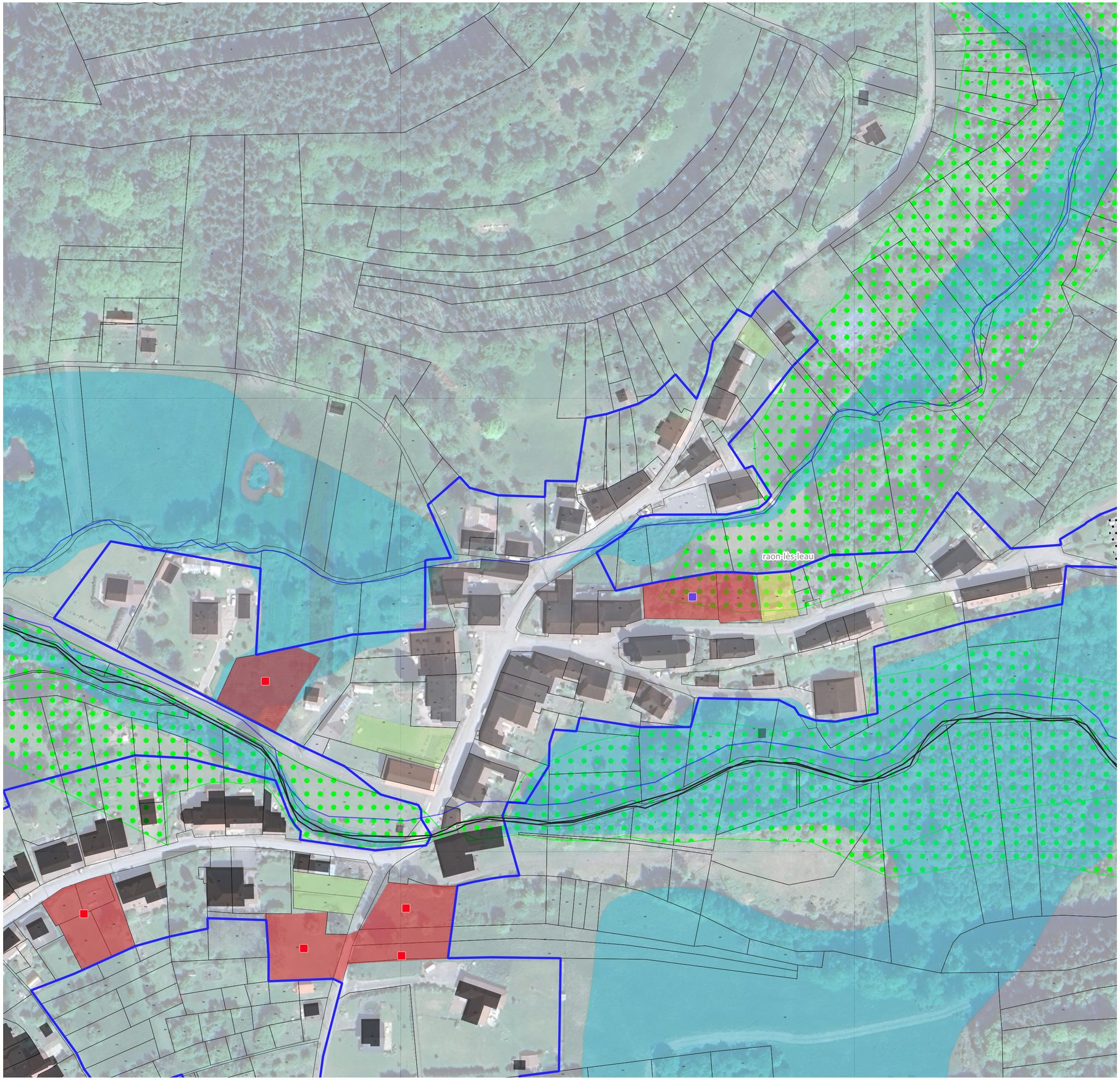

PÉRIMÈTRE PÉRENNE D'URBANISATION - PPU ET ÉTUDE DES POTENTIALITÉS RAON-SUR-PLAINE

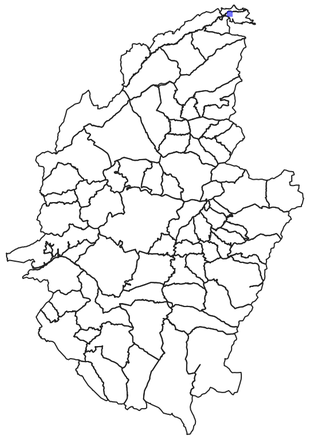

- Limites communales
- Périmètre Pérenne d'Urbanisation (PPU) base
- Extension du Périmètre Pérenne d'Urbanisation pour répondre aux besoins identifiés

IDENTIFICATION DU POTENTIEL DE CONSTRUCTION (UN CARRÉ = 1 LOGEMENT)

- Construction potentielle d'une nouvelle habitation en densification
- Construction potentielle d'une nouvelle habitation en extension (U extension et zone AU)
- Bâti existant ou en instance de construction ne figurant pas encore au cadastre

TYPOLOGIE DES ZONES ET DES DENTS CREUSES

- Dents creuses libres favorables à la construction
- Dents creuses libres favorables à la construction potentiellement humides
- Espaces de jardin connexes à des habitations ou équipements
- Espaces de jardin potentiellement humides
- Secteurs dédiés aux équipements
- Secteurs dédiés aux équipements potentiellement humides
- Secteurs dédiés aux activités économiques
- Secteurs dédiés aux activités économiques potentiellement humides
- Enjeux paysagers particuliers (ouverture, point de vue...)
- Contraintes connues sur la parcelle (servitude, topographie...)
- Cimetières (source : BDTOPO des Vosges)
- Terrains de sports (source : BDTOPO des Vosges)

ZONAGES ENVIRONNEMENTAUX, RISQUES ET ENJEUX AGRICOLES

Enjeux agricoles

- Bâtiments agricoles
- Périmètre des Installations Classées pour la Protection de l'Environnement (ICPE)
- Périmètre du Réglement Sanitaire Départemental (RSD)

Zonage environnementaux

- Zone humide effective et réglementaire
- ZNIEFF 1
- Arrêté de protection de biotope
- NATURA 2000
- Réserve nationale

Risques

PPRI DE LA MEURTHE

- Zone bleue : zone d autorisation avec prescriptions spécifiques
- Zone rouge : zone d interdiction

ARGILES

- Moyen

CRUE

- Niveaux d'aléa : Modéré ou fort
- Niveaux d'aléa : Fort
- Niveaux d'aléa : Très fort

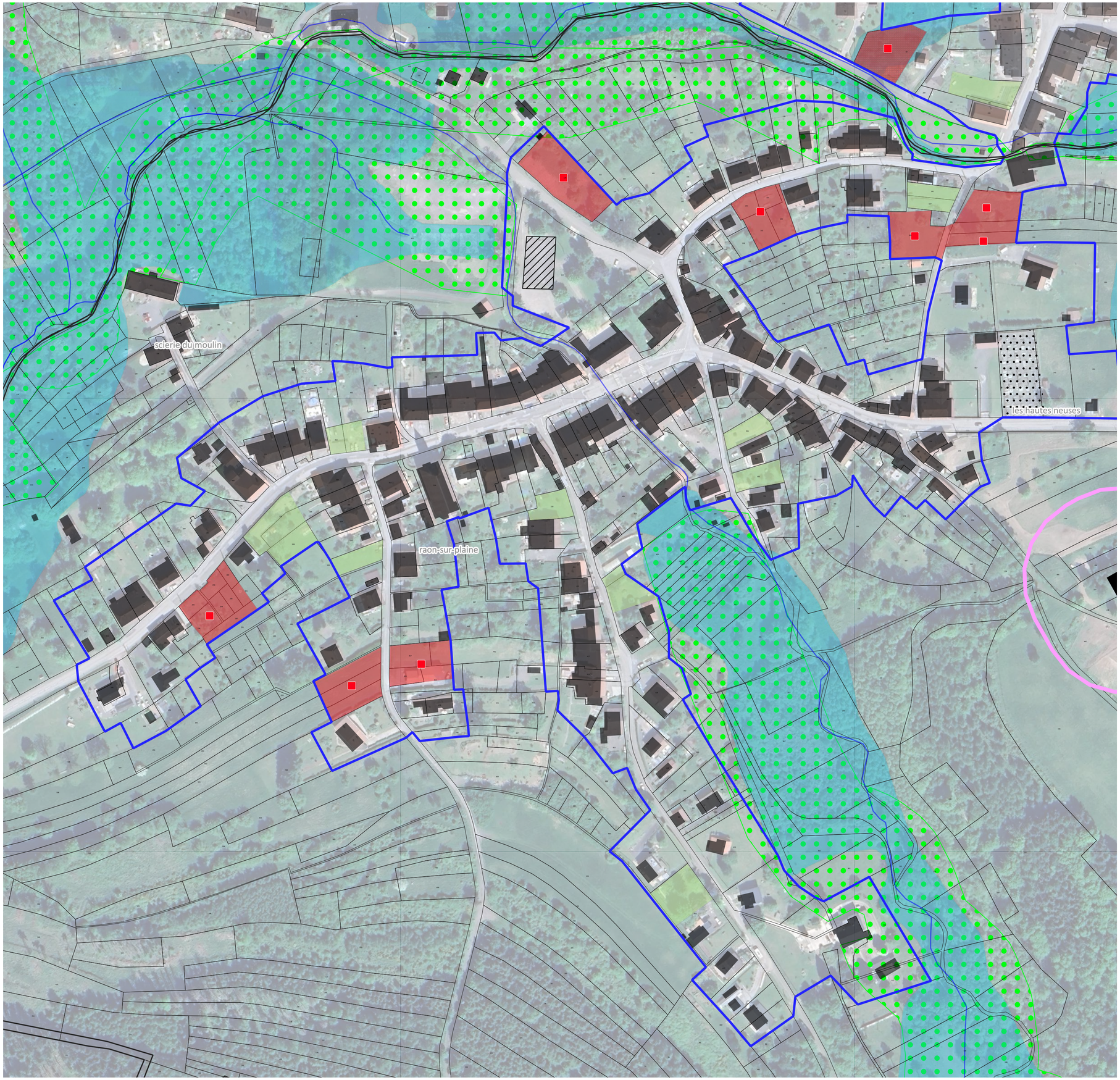

PÉRIMÈTRE PÉRENNE D'URBANISATION - PPU ET ÉTUDE DES POTENTIALITÉS RAVES NORD

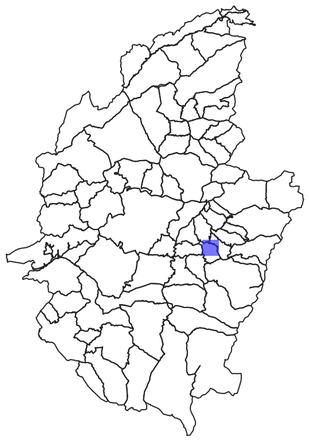

- Limites communales
- Périmètre Pérenne d'Urbanisation (PPU) base
- Extension du Périmètre Pérenne d'Urbanisation pour répondre aux besoins identifiés

IDENTIFICATION DU POTENTIEL DE CONSTRUCTION (UN CARRÉ = 1 LOGEMENT)

- Construction potentielle d'une nouvelle habitation en densification
- Construction potentielle d'une nouvelle habitation en extension (U extension et zone AU)
- Bâti existant ou en instance de construction ne figurant pas encore au cadastre

TYPOLOGIE DES ZONES ET DES DENTS CREUSES

- Dents creuses libres favorables à la construction
- Dents creuses libres favorables à la construction potentiellement humides
- Espaces de jardin connexes à des habitations ou équipements
- Espaces de jardin potentiellement humides
- Secteurs dédiés aux équipements
- Secteurs dédiés aux équipements potentiellement humides
- Secteurs dédiés aux activités économiques
- Secteurs dédiés aux activités économiques potentiellement humides
- Enjeux paysagers particuliers (ouverture, point de vue...)
- Contraintes connues sur la parcelle (servitude, topographie...)
- Cimetières (source : BDTOPO des Vosges)
- Terrains de sports (source : BDTOPO des Vosges)

ZONAGES ENVIRONNEMENTAUX, RISQUES ET ENJEUX AGRICOLES

Enjeux agricoles

- Bâtiments agricoles
- Périmètre des Installations Classées pour la Protection de l'Environnement (ICPE)
- Périmètre du Réglement Sanitaire Départemental (RSD)

Zonage environnementaux

- Zone humide effective et réglementaire
- ZNIEFF 1
- Arrêté de protection de biotope
- NATURA 2000
- Réserve nationale

Risques

PPRI DE LA MEURTHE

- Zone bleue : zone d autorisation avec prescriptions spécifiques
- Zone rouge : zone d interdiction

ARGILES

- Moyen

CRUE

- Niveaux d'aléa : Modéré ou fort
- Niveaux d'aléa : Fort
- Niveaux d'aléa : Très fort

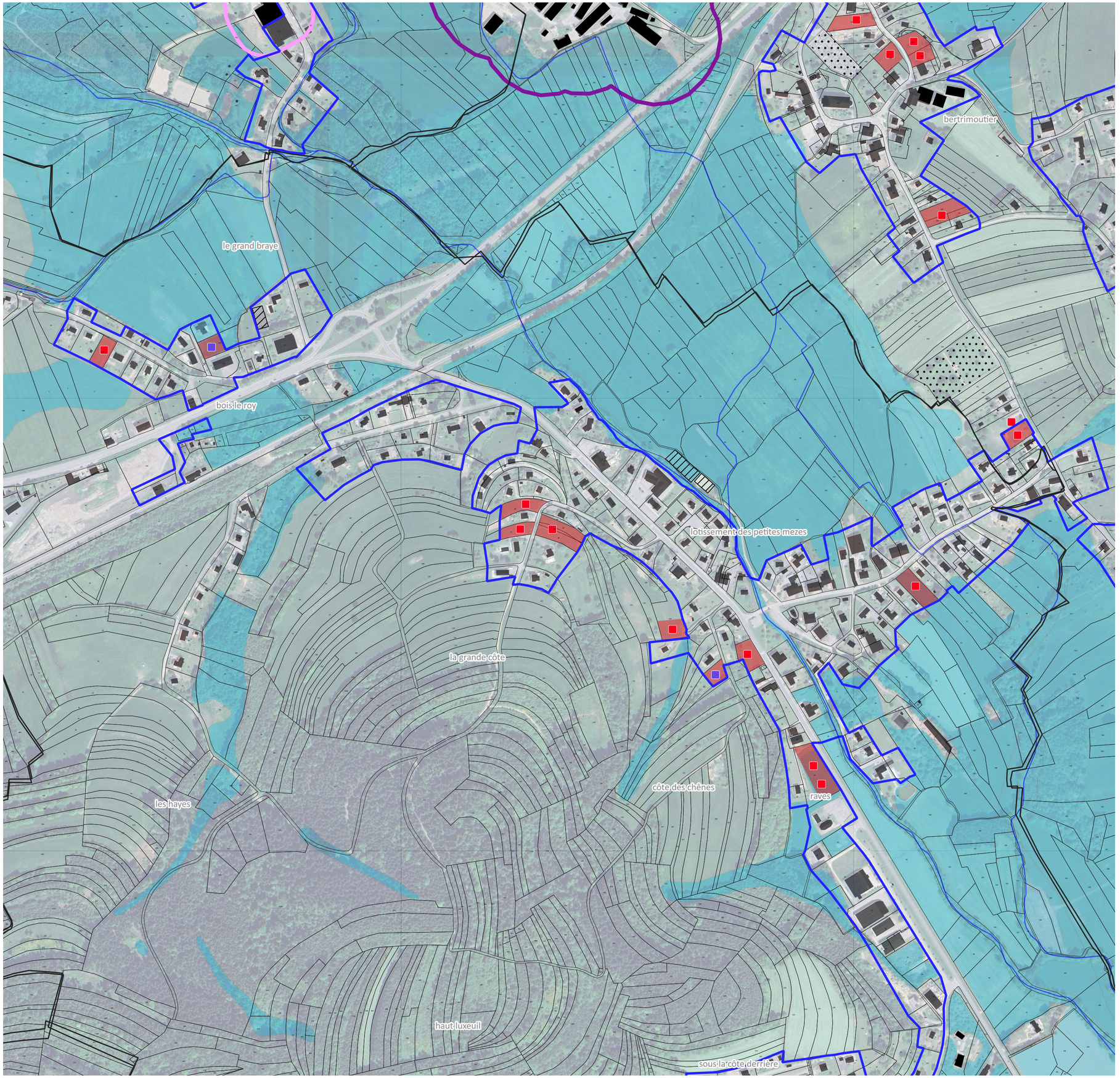

PÉRIMÈTRE PÉRENNE D'URBANISATION - PPU ET ÉTUDE DES POTENTIALITÉS RAVES SUD

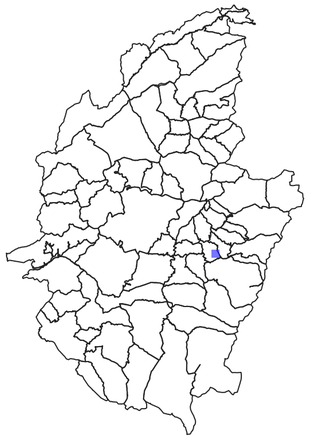

- Limites communales
- Périmètre Pérenne d'Urbanisation (PPU) base
- Extension du Périmètre Pérenne d'Urbanisation pour répondre aux besoins identifiés

IDENTIFICATION DU POTENTIEL DE CONSTRUCTION (UN CARRÉ = 1 LOGEMENT)

- Construction potentielle d'une nouvelle habitation en densification
- Construction potentielle d'une nouvelle habitation en extension (U extension et zone AU)
- Bâti existant ou en instance de construction ne figurant pas encore au cadastre

TYPOLOGIE DES ZONES ET DES DENTS CREUSES

- Dents creuses libres favorables à la construction
- Dents creuses libres favorables à la construction potentiellement humides
- Espaces de jardin connexes à des habitations ou équipements
- Espaces de jardin potentiellement humides
- Secteurs dédiés aux équipements
- Secteurs dédiés aux équipements potentiellement humides
- Secteurs dédiés aux activités économiques
- Secteurs dédiés aux activités économiques potentiellement humides
- Enjeux paysagers particuliers (ouverture, point de vue...)
- Contraintes connues sur la parcelle (servitude, topographie...)
- Cimetières (source : BDTOPO des Vosges)
- Terrains de sports (source : BDTOPO des Vosges)

ZONAGES ENVIRONNEMENTAUX, RISQUES ET ENJEUX AGRICOLES

Enjeux agricoles

- Bâtiments agricoles
- Périmètre des Installations Classées pour la Protection de l'Environnement (ICPE)
- Périmètre du Réglement Sanitaire Départemental (RSD)

Zonage environnementaux

- Zone humide effective et réglementaire
- ZNIEFF 1
- Arrêté de protection de biotope
- NATURA 2000
- Réserve nationale

Risques

PPRI DE LA MEURTHE

- Zone bleue : zone d autorisation avec prescriptions spécifiques
- Zone rouge : zone d interdiction

ARGILES

- Moyen

CRUE

- Niveaux d'aléa : Modéré ou fort
- Niveaux d'aléa : Fort
- Niveaux d'aléa : Très fort

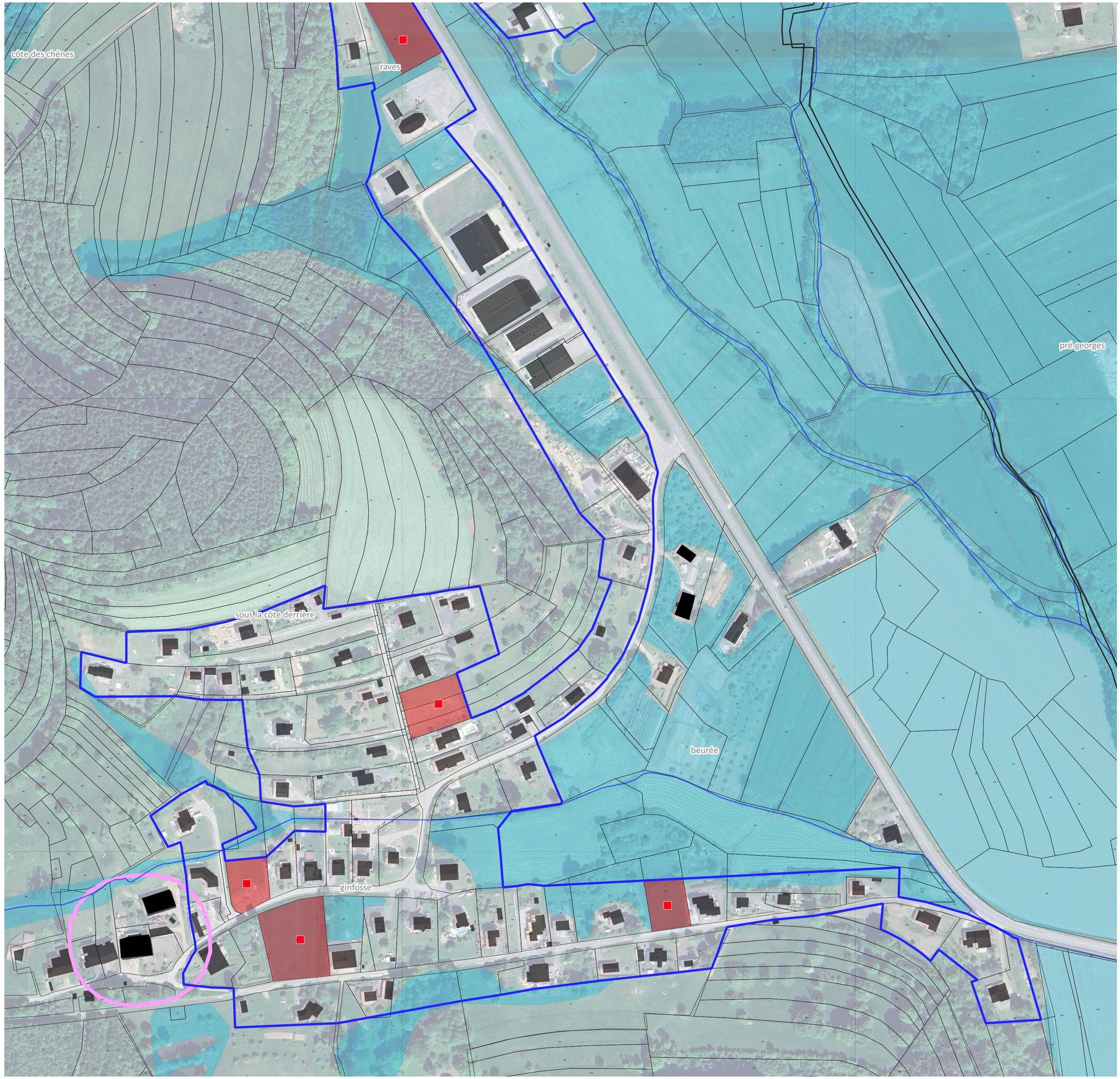

PÉRIMÈTRE PÉRENNE D'URBANISATION - PPU ET ÉTUDE DES POTENTIALITÉS REMOMEIX EST

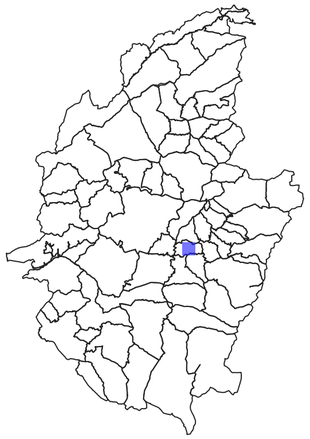

- Limites communales
- Périmètre Pérenne d'Urbanisation (PPU) base
- Extension du Périmètre Pérenne d'Urbanisation pour répondre aux besoins identifiés

IDENTIFICATION DU POTENTIEL DE CONSTRUCTION (UN CARRÉ = 1 LOGEMENT)

- Construction potentielle d'une nouvelle habitation en densification
- Construction potentielle d'une nouvelle habitation en extension (U extension et zone AU)
- Bâti existant ou en instance de construction ne figurant pas encore au cadastre

TYPOLOGIE DES ZONES ET DES DENTS CREUSES

- Dents creuses libres favorables à la construction
- Dents creuses libres favorables à la construction potentiellement humides
- Espaces de jardin connexes à des habitations ou équipements
- Espaces de jardin potentiellement humides
- Secteurs dédiés aux équipements
- Secteurs dédiés aux équipements potentiellement humides
- Secteurs dédiés aux activités économiques
- Secteurs dédiés aux activités économiques potentiellement humides
- Enjeux paysagers particuliers (ouverture, point de vue...)
- Contraintes connues sur la parcelle (servitude, topographie...)
- Cimetières (source : BDTOPO des Vosges)
- Terrains de sports (source : BDTOPO des Vosges)

ZONAGES ENVIRONNEMENTAUX, RISQUES ET ENJEUX AGRICOLES

Enjeux agricoles

- Bâtiments agricoles
- Périmètre des Installations Classées pour la Protection de l'Environnement (ICPE)
- Périmètre du Réglement Sanitaire Départemental (RSD)

Zonage environnementaux

- Zone humide effective et réglementaire
- ZNIEFF 1
- Arrêté de protection de biotope
- NATURA 2000
- Réserve nationale

Risques

PPRI DE LA MEURTHE

- Zone bleue : zone d autorisation avec prescriptions spécifiques
- Zone rouge : zone d interdiction

ARGILES

- Moyen

CRUE

- Niveaux d'aléa : Modéré ou fort
- Niveaux d'aléa : Fort
- Niveaux d'aléa : Très fort

PÉRIMÈTRE PÉRENNE D'URBANISATION - PPU ET ÉTUDE DES POTENTIALITÉS REMOMEIX NORD

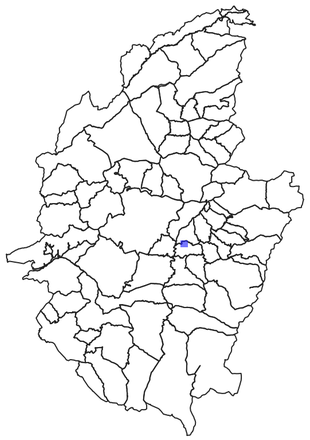

- Limites communales
- Périmètre Pérenne d'Urbanisation (PPU) base
- Extension du Périmètre Pérenne d'Urbanisation pour répondre aux besoins identifiés

IDENTIFICATION DU POTENTIEL DE CONSTRUCTION (UN CARRÉ = 1 LOGEMENT)

- Construction potentielle d'une nouvelle habitation en densification
- Construction potentielle d'une nouvelle habitation en extension (U extension et zone AU)
- Bâti existant ou en instance de construction ne figurant pas encore au cadastre

TYPOLOGIE DES ZONES ET DES DENTS CREUSES

- Dents creuses libres favorables à la construction
- Dents creuses libres favorables à la construction potentiellement humides
- Espaces de jardin connexes à des habitations ou équipements
- Espaces de jardin potentiellement humides
- Secteurs dédiés aux équipements
- Secteurs dédiés aux équipements potentiellement humides
- Secteurs dédiés aux activités économiques
- Secteurs dédiés aux activités économiques potentiellement humides
- Enjeux paysagers particuliers (ouverture, point de vue...)
- Contraintes connues sur la parcelle (servitude, topographie...)
- Cimetières (source : BDTOPO des Vosges)
- Terrains de sports (source : BDTOPO des Vosges)

ZONAGES ENVIRONNEMENTAUX, RISQUES ET ENJEUX AGRICOLES

Enjeux agricoles

- Bâtiments agricoles
- Périmètre des Installations Classées pour la Protection de l'Environnement (ICPE)
- Périmètre du Réglement Sanitaire Départemental (RSD)

Zonage environnementaux

- Zone humide effective et réglementaire
- ZNIEFF 1
- Arrêté de protection de biotope
- NATURA 2000
- Réserve nationale

Risques

PPRI DE LA MEURTHE

- Zone bleue : zone d autorisation avec prescriptions spécifiques
- Zone rouge : zone d interdiction

ARGILES

- Moyen

CRUE

- Niveaux d'aléa : Modéré ou fort
- Niveaux d'aléa : Fort
- Niveaux d'aléa : Très fort

PÉRIMÈTRE PÉRENNE D'URBANISATION - PPU ET ÉTUDE DES POTENTIALITÉS REMOMEIX OUEST

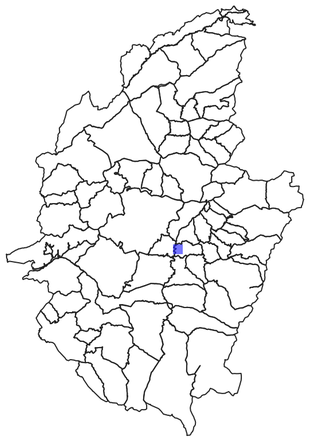

- Limites communales
- Périmètre Pérenne d'Urbanisation (PPU) base
- Extension du Périmètre Pérenne d'Urbanisation pour répondre aux besoins identifiés

IDENTIFICATION DU POTENTIEL DE CONSTRUCTION (UN CARRÉ = 1 LOGEMENT)

- Construction potentielle d'une nouvelle habitation en densification
- Construction potentielle d'une nouvelle habitation en extension (U extension et zone AU)
- Bâti existant ou en instance de construction ne figurant pas encore au cadastre

TYPOLOGIE DES ZONES ET DES DENTS CREUSES

- Dents creuses libres favorables à la construction
- Dents creuses libres favorables à la construction potentiellement humides
- Espaces de jardin connexes à des habitations ou équipements
- Espaces de jardin potentiellement humides
- Secteurs dédiés aux équipements
- Secteurs dédiés aux équipements potentiellement humides
- Secteurs dédiés aux activités économiques
- Secteurs dédiés aux activités économiques potentiellement humides
- Enjeux paysagers particuliers (ouverture, point de vue...)
- Contraintes connues sur la parcelle (servitude, topographie...)
- Cimetières (source : BDTOPO des Vosges)
- Terrains de sports (source : BDTOPO des Vosges)

ZONAGES ENVIRONNEMENTAUX, RISQUES ET ENJEUX AGRICOLES

Enjeux agricoles

- Bâtiments agricoles
- Périmètre des Installations Classées pour la Protection de l'Environnement (ICPE)
- Périmètre du Réglement Sanitaire Départemental (RSD)

Zonage environnementaux

- Zone humide effective et réglementaire
- ZNIEFF 1
- Arrêté de protection de biotope
- NATURA 2000
- Réserve nationale

Risques

PPRI DE LA MEURTHE

- Zone bleue : zone d autorisation avec prescriptions spécifiques
- Zone rouge : zone d interdiction

ARGILES

- Moyen

CRUE

- Niveaux d'aléa : Modéré ou fort
- Niveaux d'aléa : Fort
- Niveaux d'aléa : Très fort



PÉRIMÈTRE PÉRENNE D'URBANISATION - PPU ET ÉTUDE DES POTENTIALITÉS SAINT JEAN D'ORMONT

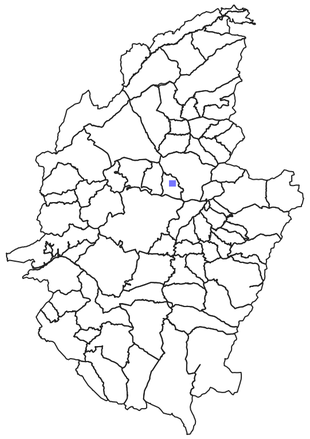

- Limites communales
- Périmètre Pérenne d'Urbanisation (PPU) base
- Extension du Périmètre Pérenne d'Urbanisation pour répondre aux besoins identifiés

IDENTIFICATION DU POTENTIEL DE CONSTRUCTION (UN CARRÉ = 1 LOGEMENT)

- Construction potentielle d'une nouvelle habitation en densification
- Construction potentielle d'une nouvelle habitation en extension (U extension et zone AU)
- Bâti existant ou en instance de construction ne figurant pas encore au cadastre

TYPOLOGIE DES ZONES ET DES DENTS CREUSES

- Dents creuses libres favorables à la construction
- Dents creuses libres favorables à la construction potentiellement humides
- Espaces de jardin connexes à des habitations ou équipements
- Espaces de jardin potentiellement humides
- Secteurs dédiés aux équipements
- Secteurs dédiés aux équipements potentiellement humides
- Secteurs dédiés aux activités économiques
- Secteurs dédiés aux activités économiques potentiellement humides
- Enjeux paysagers particuliers (ouverture, point de vue...)
- Contraintes connues sur la parcelle (servitude, topographie...)
- Cimetières (source : BDTOPO des Vosges)
- Terrains de sports (source : BDTOPO des Vosges)

ZONAGES ENVIRONNEMENTAUX, RISQUES ET ENJEUX AGRICOLES

Enjeux agricoles

- Bâtiments agricoles
- Périmètre des Installations Classées pour la Protection de l'Environnement (ICPE)
- Périmètre du Réglement Sanitaire Départemental (RSD)

Zonage environnementaux

- Zone humide effective et réglementaire
- ZNIEFF 1
- Arrêté de protection de biotope
- NATURA 2000
- Réserve nationale

Risques

PPRI DE LA MEURTHE

- Zone bleue : zone d autorisation avec prescriptions spécifiques
- Zone rouge : zone d interdiction

ARGILES

- Moyen

CRUE

- Niveaux d'aléa : Modéré ou fort
- Niveaux d'aléa : Fort
- Niveaux d'aléa : Très fort

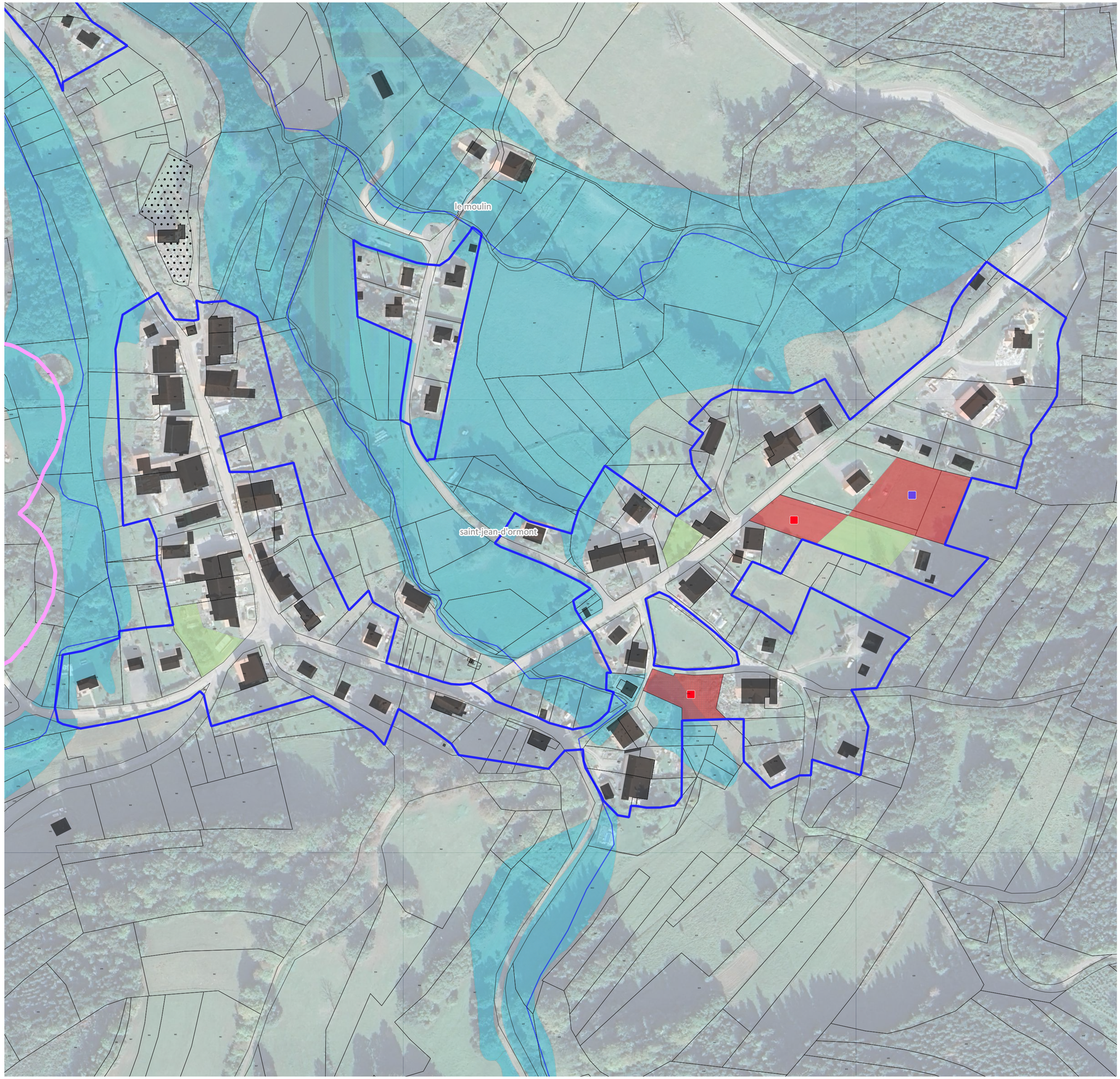

PÉRIMÈTRE PÉRENNE D'URBANISATION - PPU ET ÉTUDE DES POTENTIALITÉS SAINT-DIE-DES-VOSGES - CENTRE

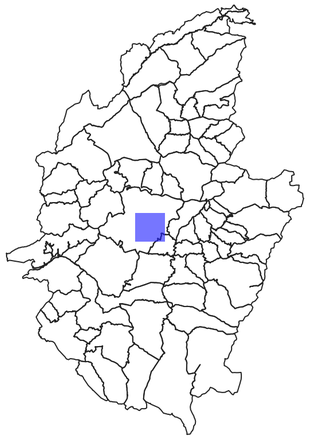

- Limites communales
- Périmètre Pérenne d'Urbanisation (PPU) base
- Extension du Périmètre Pérenne d'Urbanisation pour répondre aux besoins identifiés

IDENTIFICATION DU POTENTIEL DE CONSTRUCTION (UN CARRÉ = 1 LOGEMENT)

- Construction potentielle d'une nouvelle habitation en densification
- Construction potentielle d'une nouvelle habitation en extension (U extension et zone AU)
- Bâti existant ou en instance de construction ne figurant pas encore au cadastre

TYPOLOGIE DES ZONES ET DES DENTS CREUSES

- Dents creuses libres favorables à la construction
- Dents creuses libres favorables à la construction potentiellement humides
- Espaces de jardin connexes à des habitations ou équipements
- Espaces de jardin potentiellement humides
- Secteurs dédiés aux équipements
- Secteurs dédiés aux équipements potentiellement humides
- Secteurs dédiés aux activités économiques
- Secteurs dédiés aux activités économiques potentiellement humides
- Enjeux paysagers particuliers (ouverture, point de vue...)
- Contraintes connues sur la parcelle (servitude, topographie...)
- Cimetières (source : BDTOPO des Vosges)
- Terrains de sports (source : BDTOPO des Vosges)

ZONAGES ENVIRONNEMENTAUX, RISQUES ET ENJEUX AGRICOLES

Enjeux agricoles

- Bâtiments agricoles
- Périmètre des Installations Classées pour la Protection de l'Environnement (ICPE)
- Périmètre du Réglement Sanitaire Départemental (RSD)

Zonage environnementaux

- Zone humide effective et réglementaire
- ZNIEFF 1
- Arrêté de protection de biotope
- NATURA 2000
- Réserve nationale

Risques

PPRI DE LA MEURTHE

- Zone bleue : zone d autorisation avec prescriptions spécifiques
- Zone rouge : zone d interdiction

ARGILES

- Moyen

CRUE

- Niveaux d'aléa : Modéré ou fort
- Niveaux d'aléa : Fort
- Niveaux d'aléa : Très fort

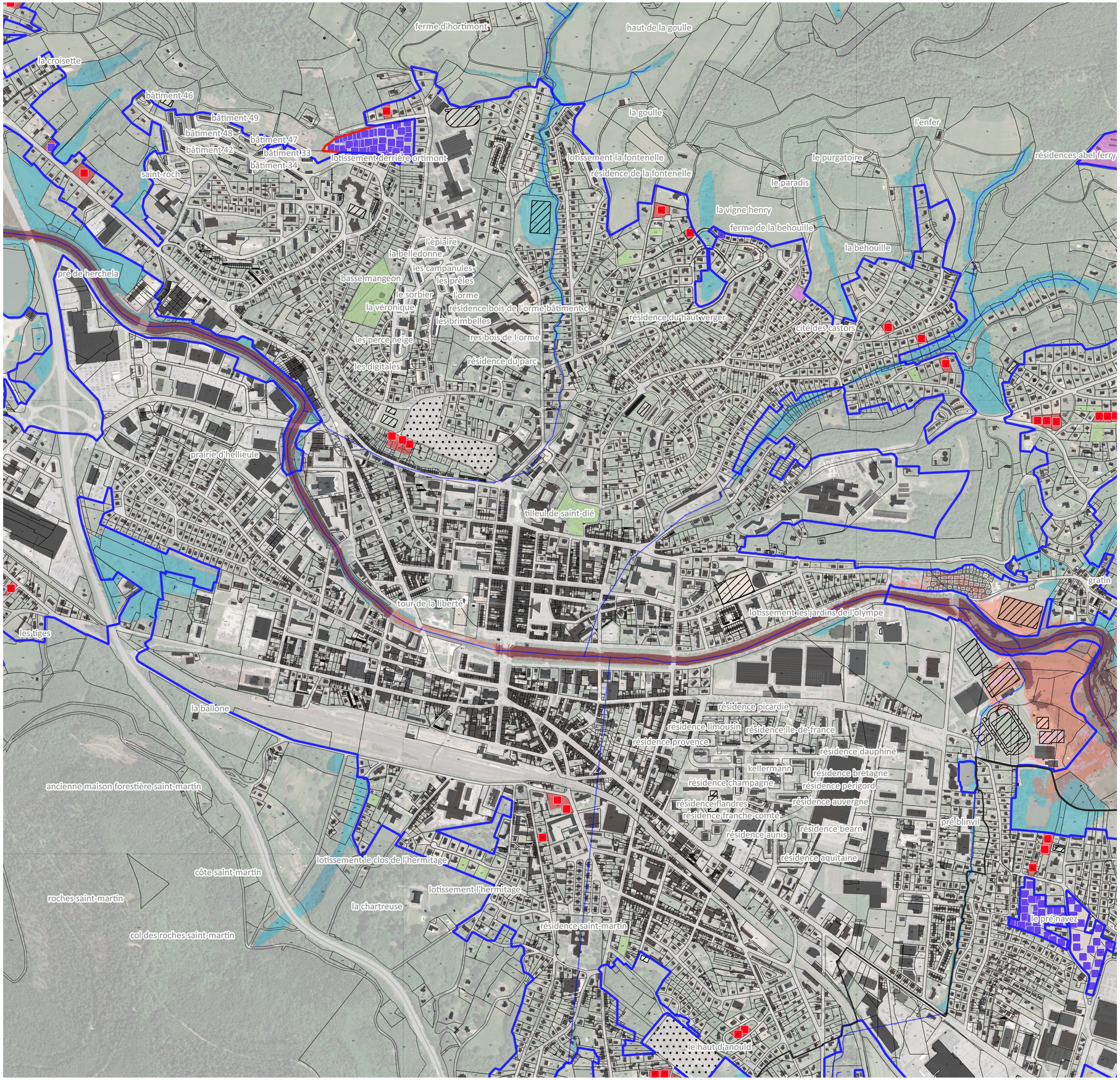

PÉRIMÈTRE PÉRENNE D'URBANISATION - PPU ET ÉTUDE DES POTENTIALITÉS SAINT-DIÉ-DES-VOSGES - DIJON

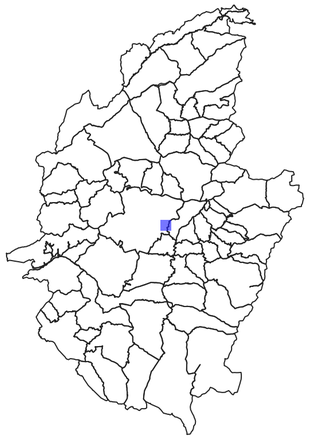

- Limites communales
- Périmètre Pérenne d'Urbanisation (PPU) base
- Extension du Périmètre Pérenne d'Urbanisation pour répondre aux besoins identifiés

IDENTIFICATION DU POTENTIEL DE CONSTRUCTION (UN CARRÉ = 1 LOGEMENT)

- Construction potentielle d'une nouvelle habitation en densification
- Construction potentielle d'une nouvelle habitation en extension (U extension et zone AU)
- Bâti existant ou en instance de construction ne figurant pas encore au cadastre

TYPOLOGIE DES ZONES ET DES DENTS CREUSES

- Dents creuses libres favorables à la construction
- Dents creuses libres favorables à la construction potentiellement humides
- Espaces de jardin connexes à des habitations ou équipements
- Espaces de jardin potentiellement humides
- Secteurs dédiés aux équipements
- Secteurs dédiés aux équipements potentiellement humides
- Secteurs dédiés aux activités économiques
- Secteurs dédiés aux activités économiques potentiellement humides
- Enjeux paysagers particuliers (ouverture, point de vue...)
- Contraintes connues sur la parcelle (servitude, topographie...)
- Cimetières (source : BDTOPO des Vosges)
- Terrains de sports (source : BDTOPO des Vosges)

ZONAGES ENVIRONNEMENTAUX, RISQUES ET ENJEUX AGRICOLES

Enjeux agricoles

- Bâtiments agricoles
- Périmètre des Installations Classées pour la Protection de l'Environnement (ICPE)
- Périmètre du Réglement Sanitaire Départemental (RSD)

Zonage environnementaux

- Zone humide effective et réglementaire
- ZNIEFF 1
- Arrêté de protection de biotope
- NATURA 2000
- Réserve nationale

Risques

PPRI DE LA MEURTHE

- Zone bleue : zone d autorisation avec prescriptions spécifiques
- Zone rouge : zone d interdiction

ARGILES

- Moyen

CRUE

- Niveaux d'aléa : Modéré ou fort
- Niveaux d'aléa : Fort
- Niveaux d'aléa : Très fort



PÉRIMÈTRE PÉRENNE D'URBANISATION - PPU ET ÉTUDE DES POTENTIALITÉS SAINT-DIE-DES-VOSGES - FOUCHARUPT - LE PRANSUREUX

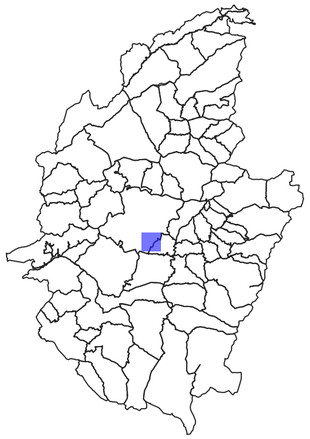

- Limites communales
- Périmètre Pérenne d'Urbanisation (PPU) base
- Extension du Périmètre Pérenne d'Urbanisation pour répondre aux besoins identifiés

IDENTIFICATION DU POTENTIEL DE CONSTRUCTION (UN CARRÉ = 1 LOGEMENT)

- Construction potentielle d'une nouvelle habitation en densification
- Construction potentielle d'une nouvelle habitation en extension (U extension et zone AU)
- Bâti existant ou en instance de construction ne figurant pas encore au cadastre

TYPOLOGIE DES ZONES ET DES DENTS CREUSES

- Dents creuses libres favorables à la construction
- Dents creuses libres favorables à la construction potentiellement humides
- Espaces de jardin connexes à des habitations ou équipements
- Espaces de jardin potentiellement humides
- Secteurs dédiés aux équipements
- Secteurs dédiés aux équipements potentiellement humides
- Secteurs dédiés aux activités économiques
- Secteurs dédiés aux activités économiques potentiellement humides
- Enjeux paysagers particuliers (ouverture, point de vue...)
- Contraintes connues sur la parcelle (servitude, topographie...)
- Cimetières (source : BDTOPO des Vosges)
- Terrains de sports (source : BDTOPO des Vosges)

ZONAGES ENVIRONNEMENTAUX, RISQUES ET ENJEUX AGRICOLES

Enjeux agricoles

- Bâtiments agricoles
- Périmètre des Installations Classées pour la Protection de l'Environnement (ICPE)
- Périmètre du Réglement Sanitaire Départemental (RSD)

Zonage environnementaux

- Zone humide effective et réglementaire
- ZNIEFF 1
- Arrêté de protection de biotope
- NATURA 2000
- Réserve nationale

Risques

PPRI DE LA MEURTHE

- Zone bleue : zone d autorisation avec prescriptions spécifiques
- Zone rouge : zone d interdiction

ARGILES

- Moyen

CRUE

- Niveaux d'aléa : Modéré ou fort
- Niveaux d'aléa : Fort
- Niveaux d'aléa : Très fort

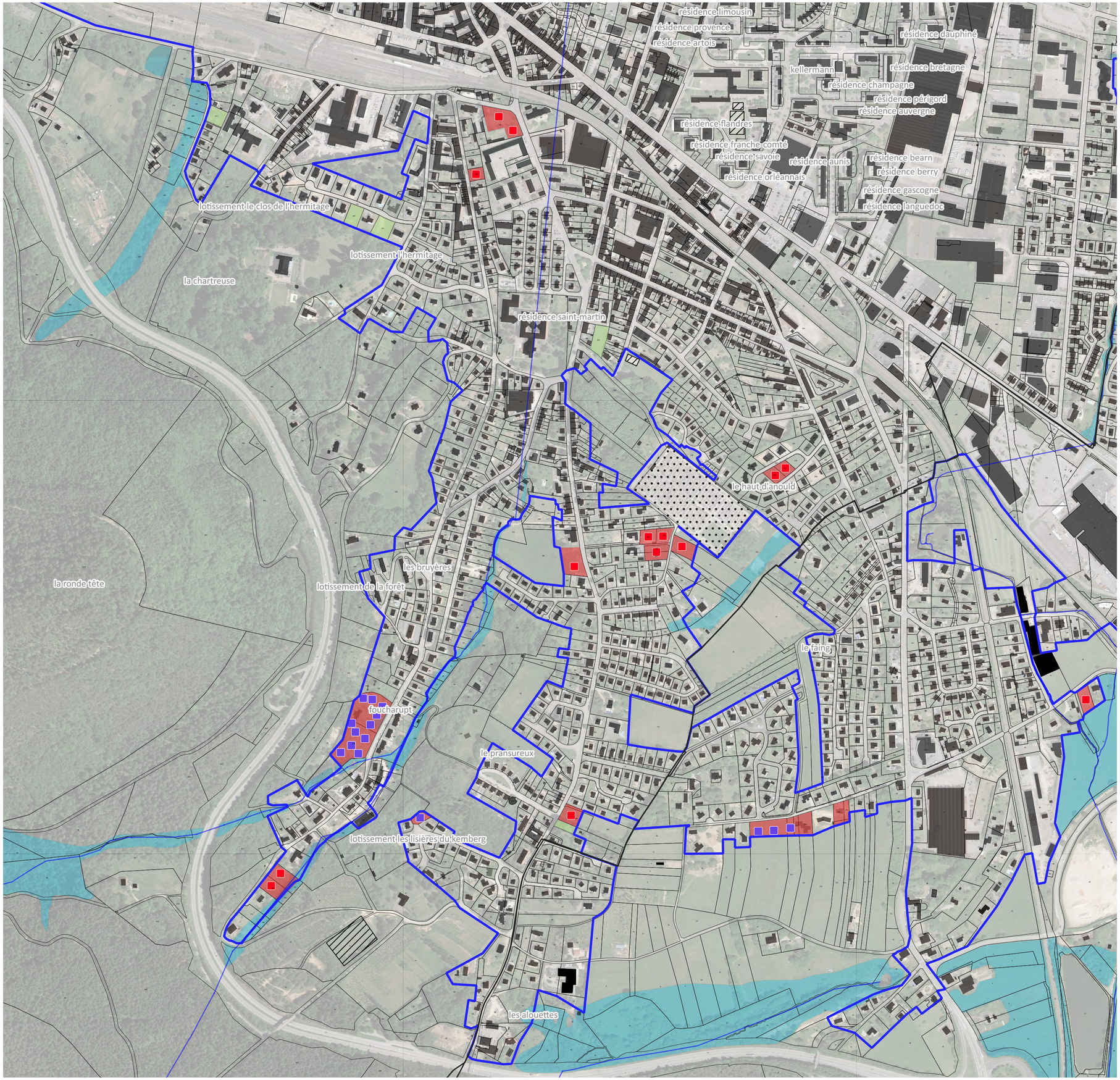

PÉRIMÈTRE PÉRENNE D'URBANISATION - PPU ET ÉTUDE DES POTENTIALITÉS SAINT-DIE-DES-VOSGES - LA BOLLE - LES MOITRESSES

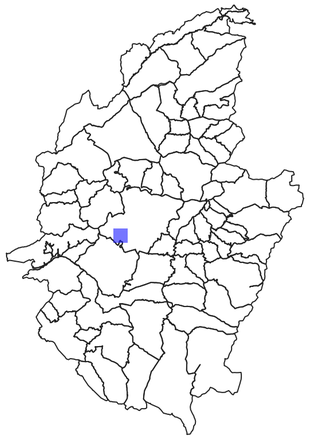

- Limites communales
- Périmètre Pérenne d'Urbanisation (PPU) base
- Extension du Périmètre Pérenne d'Urbanisation pour répondre aux besoins identifiés

IDENTIFICATION DU POTENTIEL DE CONSTRUCTION (UN CARRÉ = 1 LOGEMENT)

- Construction potentielle d'une nouvelle habitation en densification
- Construction potentielle d'une nouvelle habitation en extension (U extension et zone AU)
- Bâti existant ou en instance de construction ne figurant pas encore au cadastre

TYPOLOGIE DES ZONES ET DES DENTS CREUSES

- Dents creuses libres favorables à la construction
- Dents creuses libres favorables à la construction potentiellement humides
- Espaces de jardin connexes à des habitations ou équipements
- Espaces de jardin potentiellement humides
- Secteurs dédiés aux équipements
- Secteurs dédiés aux équipements potentiellement humides
- Secteurs dédiés aux activités économiques
- Secteurs dédiés aux activités économiques potentiellement humides
- Enjeux paysagers particuliers (ouverture, point de vue...)
- Contraintes connues sur la parcelle (servitude, topographie...)
- Cimetières (source : BDTOPO des Vosges)
- Terrains de sports (source : BDTOPO des Vosges)

ZONAGES ENVIRONNEMENTAUX, RISQUES ET ENJEUX AGRICOLES

Enjeux agricoles

- Bâtiments agricoles
- Périmètre des Installations Classées pour la Protection de l'Environnement (ICPE)
- Périmètre du Réglement Sanitaire Départemental (RSD)

Zonage environnementaux

- Zone humide effective et réglementaire
- ZNIEFF 1
- Arrêté de protection de biotope
- NATURA 2000
- Réserve nationale

Risques

PPRI DE LA MEURTHE

- Zone bleue : zone d autorisation avec prescriptions spécifiques
- Zone rouge : zone d interdiction

ARGILES

- Moyen

CRUE

- Niveaux d'aléa : Modéré ou fort
- Niveaux d'aléa : Fort
- Niveaux d'aléa : Très fort

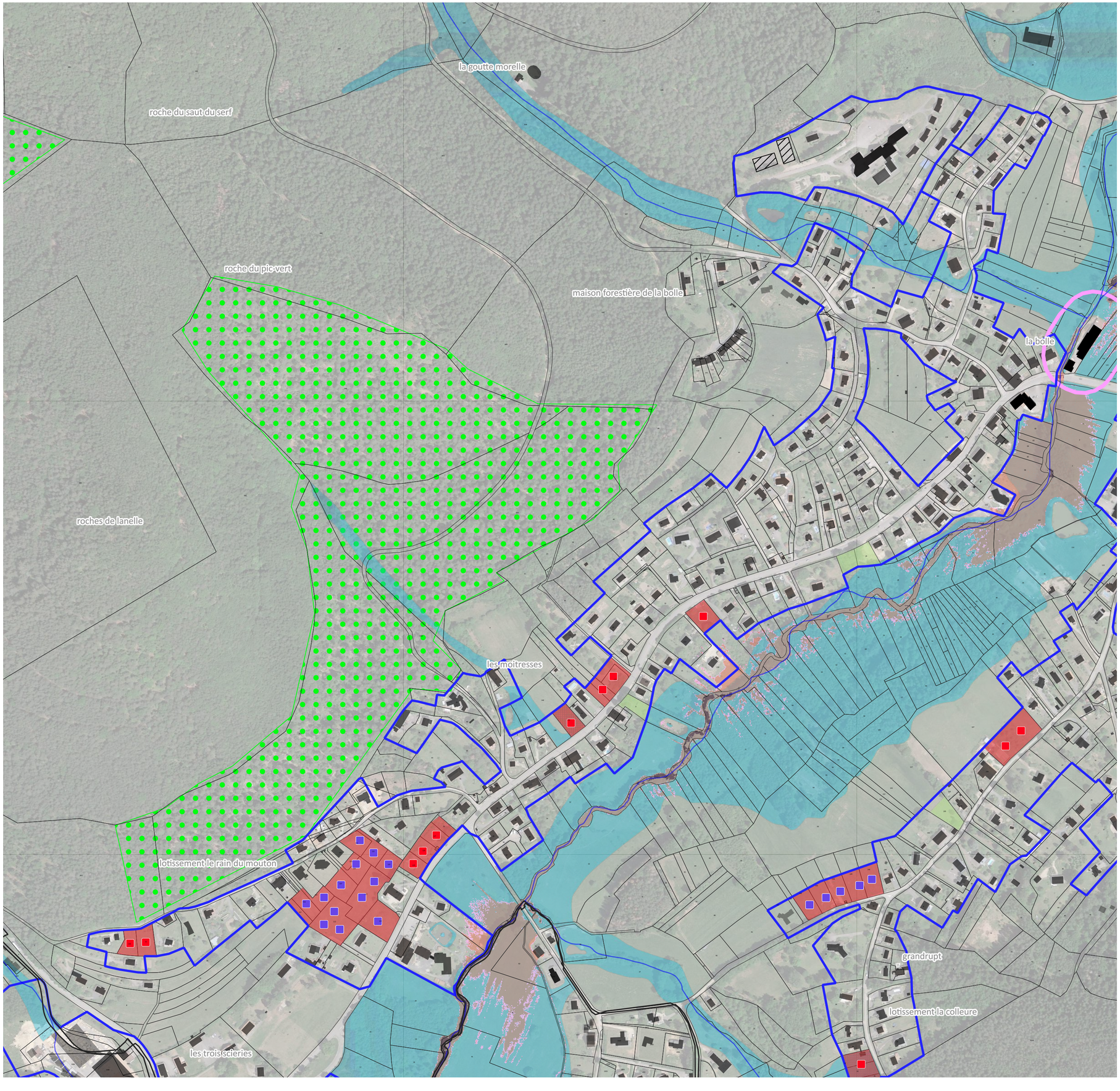

PÉRIMÈTRE PÉRENNE D'URBANISATION - PPU ET ÉTUDE DES POTENTIALITÉS SAINT-DIE-DES-VOSGES - LES TIGES - GRANDRUPT

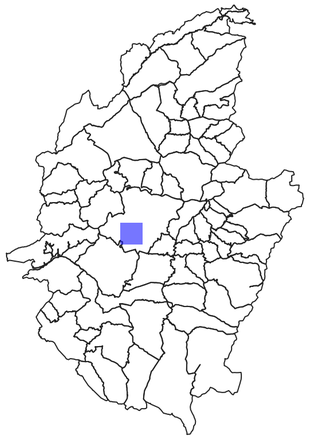

- Limites communales
- Périmètre Pérenne d'Urbanisation (PPU) base
- Extension du Périmètre Pérenne d'Urbanisation pour répondre aux besoins identifiés

IDENTIFICATION DU POTENTIEL DE CONSTRUCTION (UN CARRÉ = 1 LOGEMENT)

- Construction potentielle d'une nouvelle habitation en densification
- Construction potentielle d'une nouvelle habitation en extension (U extension et zone AU)
- Bâti existant ou en instance de construction ne figurant pas encore au cadastre

TYPOLOGIE DES ZONES ET DES DENTS CREUSES

- Dents creuses libres favorables à la construction
- Dents creuses libres favorables à la construction potentiellement humides
- Espaces de jardin connexes à des habitations ou équipements
- Espaces de jardin potentiellement humides
- Secteurs dédiés aux équipements
- Secteurs dédiés aux équipements potentiellement humides
- Secteurs dédiés aux activités économiques
- Secteurs dédiés aux activités économiques potentiellement humides
- Enjeux paysagers particuliers (ouverture, point de vue...)
- Contraintes connues sur la parcelle (servitude, topographie...)
- Cimetières (source : BDTOPO des Vosges)
- Terrains de sports (source : BDTOPO des Vosges)

ZONAGES ENVIRONNEMENTAUX, RISQUES ET ENJEUX AGRICOLES

Enjeux agricoles

- Bâtiments agricoles
- Périmètre des Installations Classées pour la Protection de l'Environnement (ICPE)
- Périmètre du Réglement Sanitaire Départemental (RSD)

Zonage environnementaux

- Zone humide effective et réglementaire
- ZNIEFF 1
- Arrêté de protection de biotope
- NATURA 2000
- Réserve nationale

Risques

PPRI DE LA MEURTHE

- Zone bleue : zone d autorisation avec prescriptions spécifiques
- Zone rouge : zone d interdiction

ARGILES

- Moyen

CRUE

- Niveaux d'aléa : Modéré ou fort
- Niveaux d'aléa : Fort
- Niveaux d'aléa : Très fort

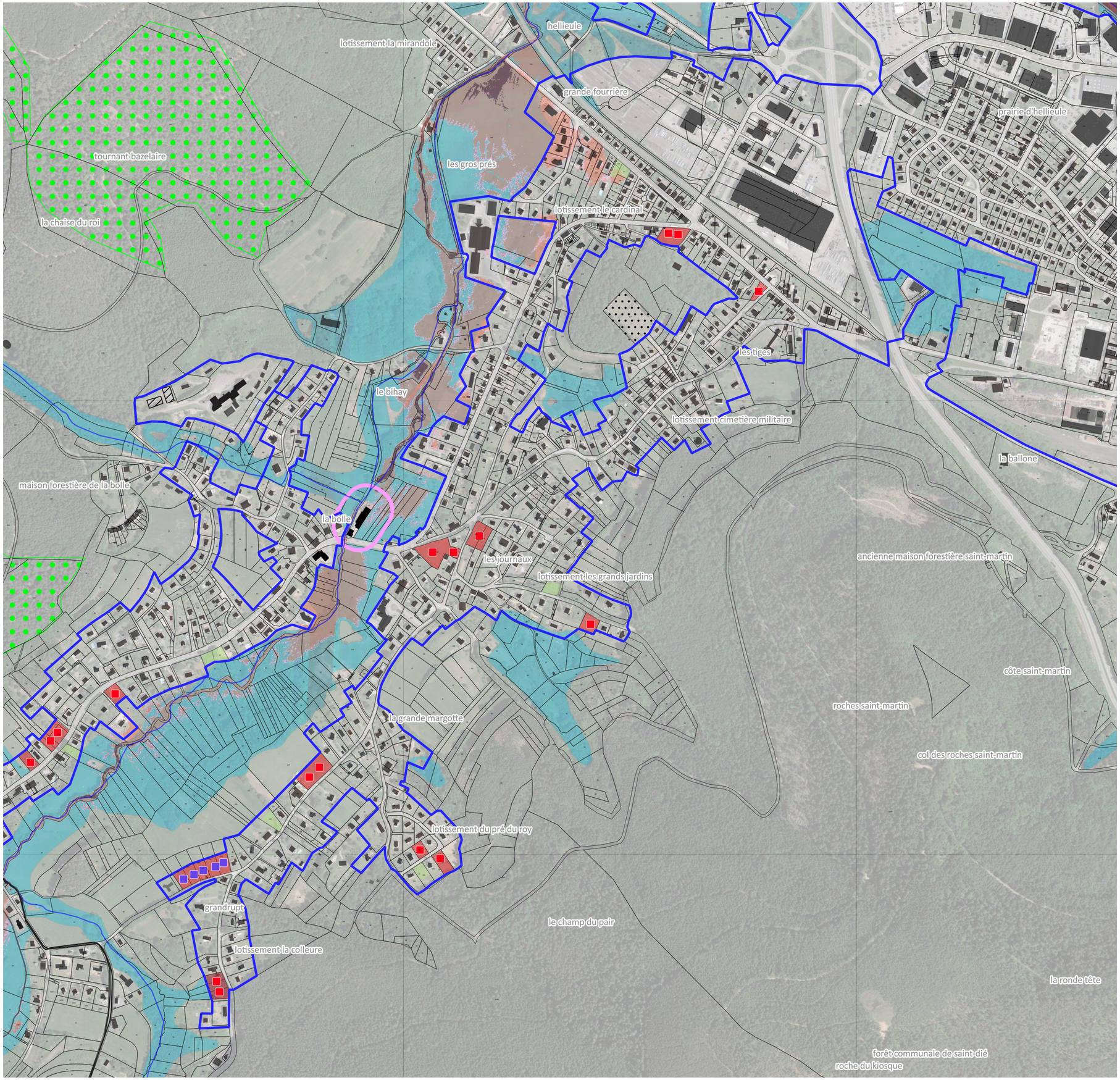

PÉRIMÈTRE PÉRENNE D'URBANISATION - PPU ET ÉTUDE DES POTENTIALITÉS SAINT-DIE-DES-VOSGES - NORD

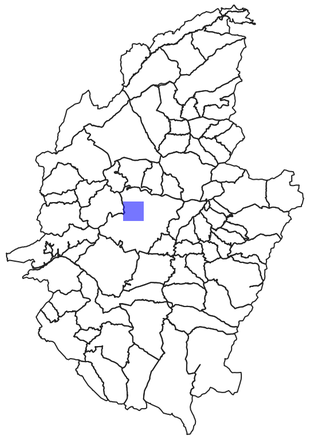

- Limites communales
- Périmètre Pérenne d'Urbanisation (PPU) base
- Extension du Périmètre Pérenne d'Urbanisation pour répondre aux besoins identifiés

IDENTIFICATION DU POTENTIEL DE CONSTRUCTION (UN CARRÉ = 1 LOGEMENT)

- Construction potentielle d'une nouvelle habitation en densification
- Construction potentielle d'une nouvelle habitation en extension (U extension et zone AU)
- Bâti existant ou en instance de construction ne figurant pas encore au cadastre

TYPOLOGIE DES ZONES ET DES DENTS CREUSES

- Dents creuses libres favorables à la construction
- Dents creuses libres favorables à la construction potentiellement humides
- Espaces de jardin connexes à des habitations ou équipements
- Espaces de jardin potentiellement humides
- Secteurs dédiés aux équipements
- Secteurs dédiés aux équipements potentiellement humides
- Secteurs dédiés aux activités économiques
- Secteurs dédiés aux activités économiques potentiellement humides
- Enjeux paysagers particuliers (ouverture, point de vue...)
- Contraintes connues sur la parcelle (servitude, topographie...)
- Cimetières (source : BDTOPO des Vosges)
- Terrains de sports (source : BDTOPO des Vosges)

ZONAGES ENVIRONNEMENTAUX, RISQUES ET ENJEUX AGRICOLES

Enjeux agricoles

- Bâtiments agricoles
- Périmètre des Installations Classées pour la Protection de l'Environnement (ICPE)
- Périmètre du Réglement Sanitaire Départemental (RSD)

Zonage environnementaux

- Zone humide effective et réglementaire
- ZNIEFF 1
- Arrêté de protection de biotope
- NATURA 2000
- Réserve nationale

Risques

PPRI DE LA MEURTHE

- Zone bleue : zone d autorisation avec prescriptions spécifiques
- Zone rouge : zone d interdiction

ARGILES

- Moyen

CRUE

- Niveaux d'aléa : Modéré ou fort
- Niveaux d'aléa : Fort
- Niveaux d'aléa : Très fort

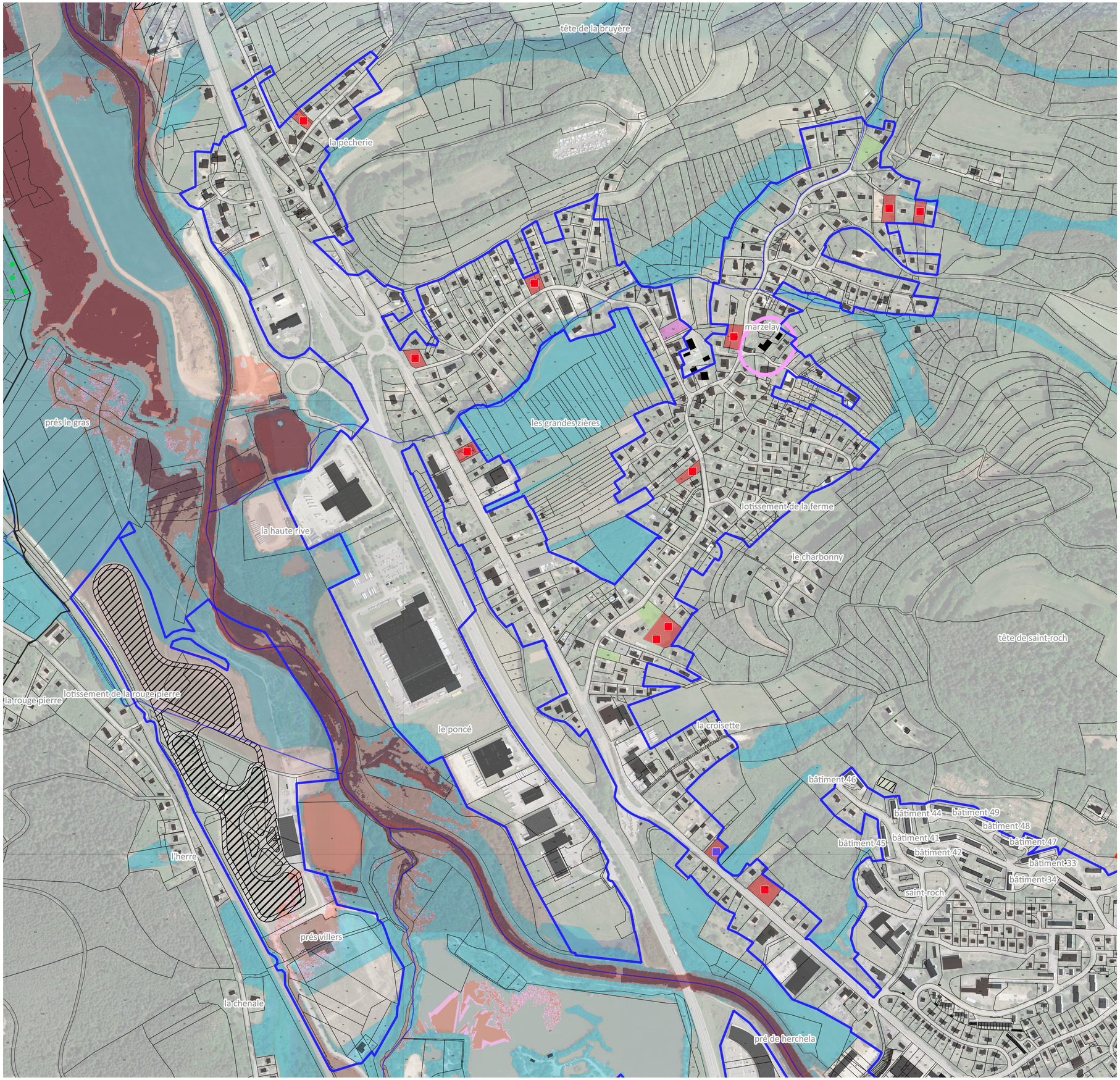

PÉRIMÈTRE PÉRENNE D'URBANISATION - PPU ET ÉTUDE DES POTENTIALITÉS SAINT-DIÉ-DES-VOSGES - ROBACHE

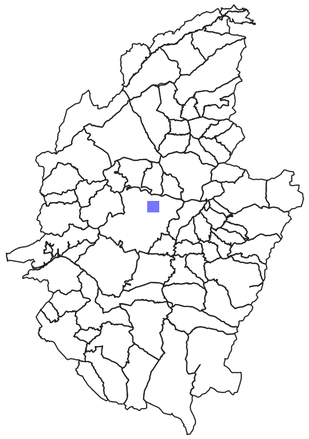

- Limites communales
- Périmètre Pérenne d'Urbanisation (PPU) base
- Extension du Périmètre Pérenne d'Urbanisation pour répondre aux besoins identifiés

IDENTIFICATION DU POTENTIEL DE CONSTRUCTION (UN CARRÉ = 1 LOGEMENT)

- Construction potentielle d'une nouvelle habitation en densification
- Construction potentielle d'une nouvelle habitation en extension (U extension et zone AU)
- Bâti existant ou en instance de construction ne figurant pas encore au cadastre

TYPOLOGIE DES ZONES ET DES DENTS CREUSES

- Dents creuses libres favorables à la construction
- Dents creuses libres favorables à la construction potentiellement humides
- Espaces de jardin connexes à des habitations ou équipements
- Espaces de jardin potentiellement humides
- Secteurs dédiés aux équipements
- Secteurs dédiés aux équipements potentiellement humides
- Secteurs dédiés aux activités économiques
- Secteurs dédiés aux activités économiques potentiellement humides
- Enjeux paysagers particuliers (ouverture, point de vue...)
- Contraintes connues sur la parcelle (servitude, topographie...)
- Cimetières (source : BDTOPO des Vosges)
- Terrains de sports (source : BDTOPO des Vosges)

ZONAGES ENVIRONNEMENTAUX, RISQUES ET ENJEUX AGRICOLES

Enjeux agricoles

- Bâtiments agricoles
- Périmètre des Installations Classées pour la Protection de l'Environnement (ICPE)
- Périmètre du Réglement Sanitaire Départemental (RSD)

Zonage environnementaux

- Zone humide effective et réglementaire
- ZNIEFF 1
- Arrêté de protection de biotope
- NATURA 2000
- Réserve nationale

Risques

PPRI DE LA MEURTHE

- Zone bleue : zone d autorisation avec prescriptions spécifiques
- Zone rouge : zone d interdiction

ARGILES

- Moyen

CRUE

- Niveaux d'aléa : Modéré ou fort
- Niveaux d'aléa : Fort
- Niveaux d'aléa : Très fort



PÉRIMÈTRE PÉRENNE D'URBANISATION - PPU ET ÉTUDE DES POTENTIALITÉS SAINTE-MARGUERITE EST

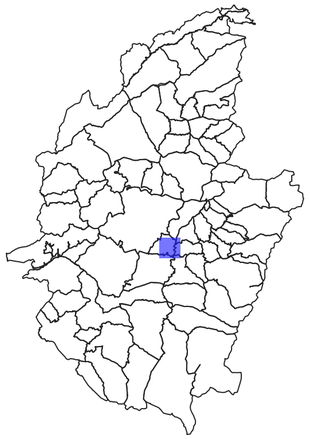

- Limites communales
- Périmètre Pérenne d'Urbanisation (PPU) base
- Extension du Périmètre Pérenne d'Urbanisation pour répondre aux besoins identifiés

IDENTIFICATION DU POTENTIEL DE CONSTRUCTION (UN CARRÉ = 1 LOGEMENT)

- Construction potentielle d'une nouvelle habitation en densification
- Construction potentielle d'une nouvelle habitation en extension (U extension et zone AU)
- Bâti existant ou en instance de construction ne figurant pas encore au cadastre

TYPOLOGIE DES ZONES ET DES DENTS CREUSES

- Dents creuses libres favorables à la construction
- Dents creuses libres favorables à la construction potentiellement humides
- Espaces de jardin connexes à des habitations ou équipements
- Espaces de jardin potentiellement humides
- Secteurs dédiés aux équipements
- Secteurs dédiés aux équipements potentiellement humides
- Secteurs dédiés aux activités économiques
- Secteurs dédiés aux activités économiques potentiellement humides
- Enjeux paysagers particuliers (ouverture, point de vue...)
- Contraintes connues sur la parcelle (servitude, topographie...)
- Cimetières (source : BDTOPO des Vosges)
- Terrains de sports (source : BDTOPO des Vosges)

ZONAGES ENVIRONNEMENTAUX, RISQUES ET ENJEUX AGRICOLES

Enjeux agricoles

- Bâtiments agricoles
- Périmètre des Installations Classées pour la Protection de l'Environnement (ICPE)
- Périmètre du Réglement Sanitaire Départemental (RSD)

Zonage environnementaux

- Zone humide effective et réglementaire
- ZNIEFF 1
- Arrêté de protection de biotope
- NATURA 2000
- Réserve nationale

Risques

PPRI DE LA MEURTHE

- Zone bleue : zone d autorisation avec prescriptions spécifiques
- Zone rouge : zone d interdiction

ARGILES

- Moyen

CRUE

- Niveaux d'aléa : Modéré ou fort
- Niveaux d'aléa : Fort
- Niveaux d'aléa : Très fort

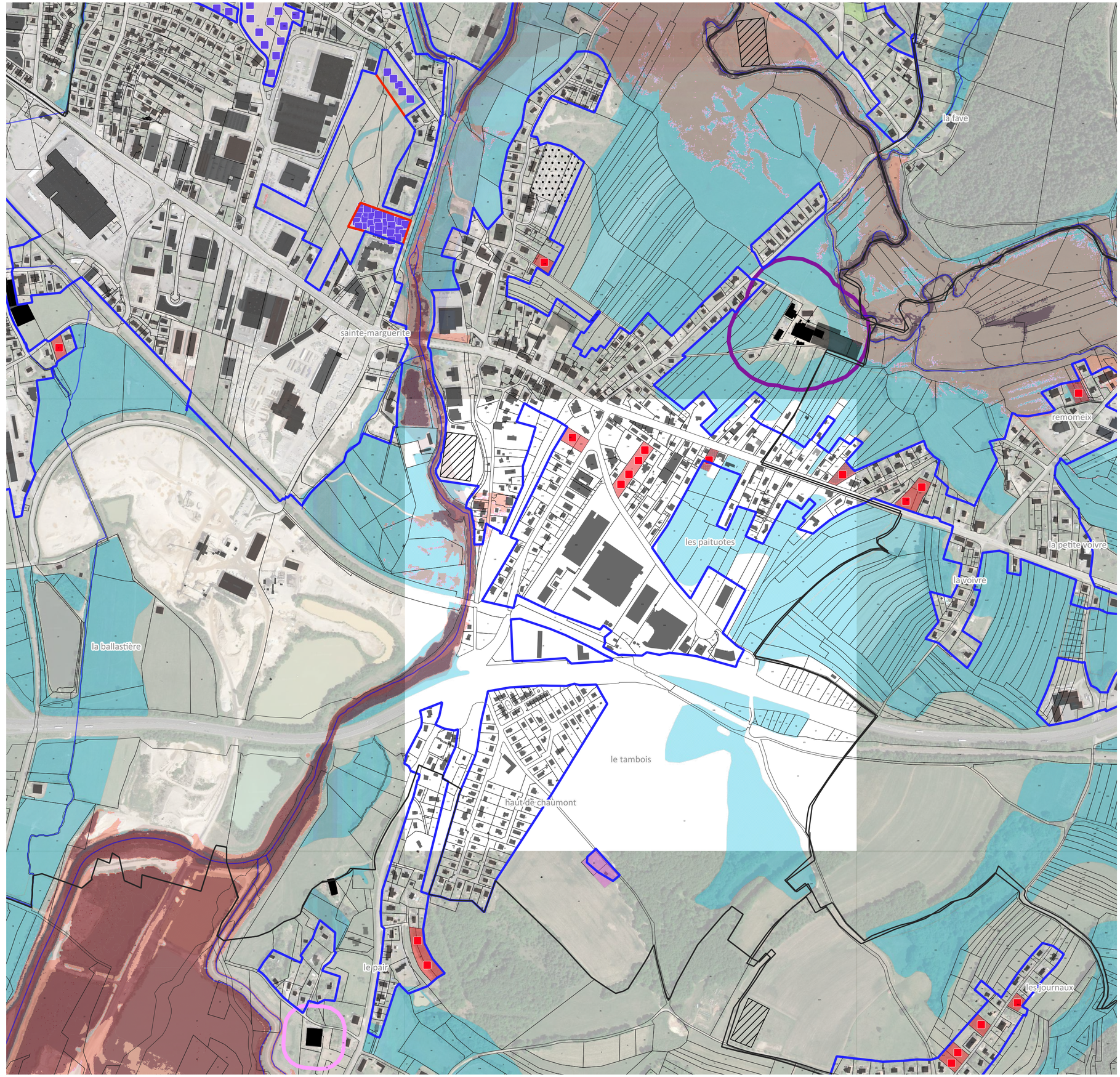

PÉRIMÈTRE PÉRENNE D'URBANISATION - PPU ET ÉTUDE DES POTENTIALITÉS SAINTE-MARGUERITE NORD



- Limites communales
- Périmètre Pérenne d'Urbanisation (PPU) base
- Extension du Périmètre Pérenne d'Urbanisation pour répondre aux besoins identifiés

IDENTIFICATION DU POTENTIEL DE CONSTRUCTION (UN CARRÉ = 1 LOGEMENT)

- Construction potentielle d'une nouvelle habitation en densification
- Construction potentielle d'une nouvelle habitation en extension (U extension et zone AU)
- Bâti existant ou en instance de construction ne figurant pas encore au cadastre

TYPOLOGIE DES ZONES ET DES DENTS CREUSES

- Dents creuses libres favorables à la construction
- Dents creuses libres favorables à la construction potentiellement humides
- Espaces de jardin connexes à des habitations ou équipements
- Espaces de jardin potentiellement humides
- Secteurs dédiés aux équipements
- Secteurs dédiés aux équipements potentiellement humides
- Secteurs dédiés aux activités économiques
- Secteurs dédiés aux activités économiques potentiellement humides
- Enjeux paysagers particuliers (ouverture, point de vue...)
- Contraintes connues sur la parcelle (servitude, topographie...)
- Cimetières (source : BDTOPO des Vosges)
- Terrains de sports (source : BDTOPO des Vosges)

ZONAGES ENVIRONNEMENTAUX, RISQUES ET ENJEUX AGRICOLES

Enjeux agricoles

- Bâtiments agricoles
- Périmètre des Installations Classées pour la Protection de l'Environnement (ICPE)
- Périmètre du Réglement Sanitaire Départemental (RSD)

Zonage environnementaux

- Zone humide effective et réglementaire
- ZNIEFF 1
- Arrêté de protection de biotope
- NATURA 2000
- Réserve nationale

Risques

PPRI DE LA MEURTHE

- Zone bleue : zone d autorisation avec prescriptions spécifiques
- Zone rouge : zone d interdiction

ARGILES

- Moyen

CRUE

- Niveaux d'aléa : Modéré ou fort
- Niveaux d'aléa : Fort
- Niveaux d'aléa : Très fort

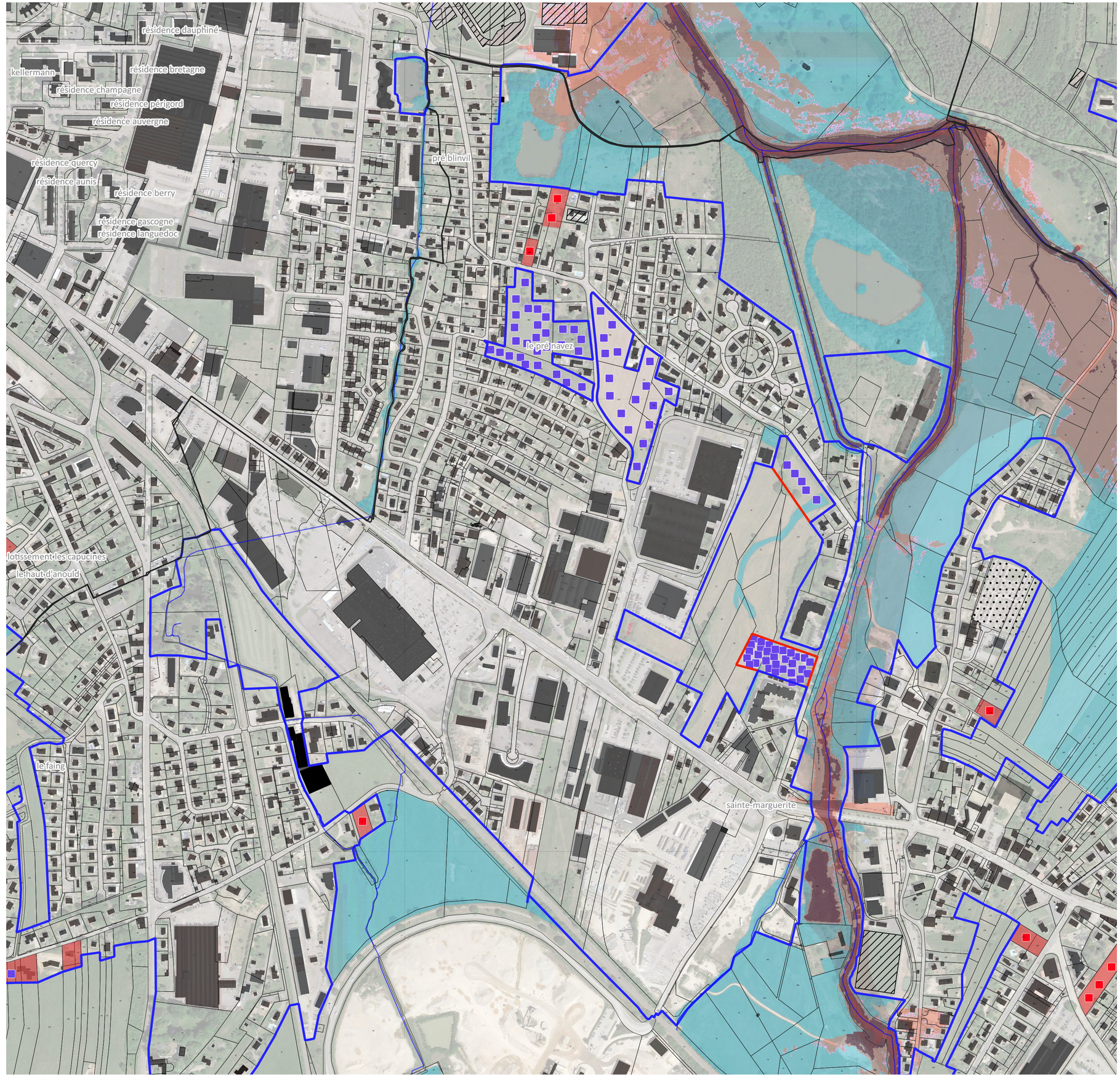

PÉRIMÈTRE PÉRENNE D'URBANISATION - PPU ET ÉTUDE DES POTENTIALITÉS SAINTE-MARGUERITE SUD

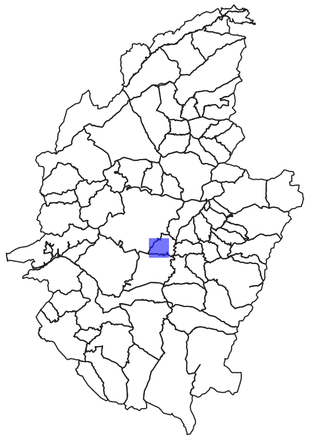

- Limites communales
- Périmètre Pérenne d'Urbanisation (PPU) base
- Extension du Périmètre Pérenne d'Urbanisation pour répondre aux besoins identifiés

IDENTIFICATION DU POTENTIEL DE CONSTRUCTION (UN CARRÉ = 1 LOGEMENT)

- Construction potentielle d'une nouvelle habitation en densification
- Construction potentielle d'une nouvelle habitation en extension (U extension et zone AU)
- Bâti existant ou en instance de construction ne figurant pas encore au cadastre

TYPOLOGIE DES ZONES ET DES DENTS CREUSES

- Dents creuses libres favorables à la construction
- Dents creuses libres favorables à la construction potentiellement humides
- Espaces de jardin connexes à des habitations ou équipements
- Espaces de jardin potentiellement humides
- Secteurs dédiés aux équipements
- Secteurs dédiés aux équipements potentiellement humides
- Secteurs dédiés aux activités économiques
- Secteurs dédiés aux activités économiques potentiellement humides
- Enjeux paysagers particuliers (ouverture, point de vue...)
- Contraintes connues sur la parcelle (servitude, topographie...)
- Cimetières (source : BDTOPO des Vosges)
- Terrains de sports (source : BDTOPO des Vosges)

ZONAGES ENVIRONNEMENTAUX, RISQUES ET ENJEUX AGRICOLES

Enjeux agricoles

- Bâtiments agricoles
- Périmètre des Installations Classées pour la Protection de l'Environnement (ICPE)
- Périmètre du Réglement Sanitaire Départemental (RSD)

Zonage environnementaux

- Zone humide effective et réglementaire
- ZNIEFF 1
- Arrêté de protection de biotope
- NATURA 2000
- Réserve nationale

Risques

PPRI DE LA MEURTHE

- Zone bleue : zone d autorisation avec prescriptions spécifiques
- Zone rouge : zone d interdiction

ARGILES

- Moyen

CRUE

- Niveaux d'aléa : Modéré ou fort
- Niveaux d'aléa : Fort
- Niveaux d'aléa : Très fort



PÉRIMÈTRE PÉRENNE D'URBANISATION - PPU ET ÉTUDE DES POTENTIALITÉS SAINT-LEONARD CENTRE NORD-EST

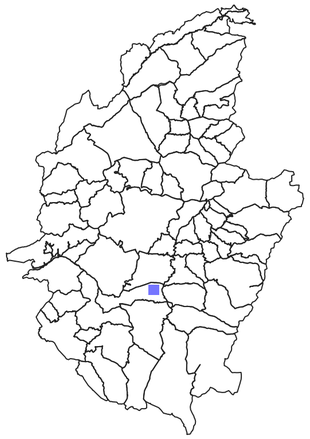

- Limites communales
- Périmètre Pérenne d'Urbanisation (PPU) base
- Extension du Périmètre Pérenne d'Urbanisation pour répondre aux besoins identifiés

IDENTIFICATION DU POTENTIEL DE CONSTRUCTION (UN CARRÉ = 1 LOGEMENT)

- Construction potentielle d'une nouvelle habitation en densification
- Construction potentielle d'une nouvelle habitation en extension (U extension et zone AU)
- Bâti existant ou en instance de construction ne figurant pas encore au cadastre

TYPOLOGIE DES ZONES ET DES DENTS CREUSES

- Dents creuses libres favorables à la construction
- Dents creuses libres favorables à la construction potentiellement humides
- Espaces de jardin connexes à des habitations ou équipements
- Espaces de jardin potentiellement humides
- Secteurs dédiés aux équipements
- Secteurs dédiés aux équipements potentiellement humides
- Secteurs dédiés aux activités économiques
- Secteurs dédiés aux activités économiques potentiellement humides
- Enjeux paysagers particuliers (ouverture, point de vue...)
- Contraintes connues sur la parcelle (servitude, topographie...)
- Cimetières (source : BDTOPO des Vosges)
- Terrains de sports (source : BDTOPO des Vosges)

ZONAGES ENVIRONNEMENTAUX, RISQUES ET ENJEUX AGRICOLES

Enjeux agricoles

- Bâtiments agricoles
- Périmètre des Installations Classées pour la Protection de l'Environnement (ICPE)
- Périmètre du Réglement Sanitaire Départemental (RSD)

Zonage environnementaux

- Zone humide effective et réglementaire
- ZNIEFF 1
- Arrêté de protection de biotope
- NATURA 2000
- Réserve nationale

Risques

PPRI DE LA MEURTHE

- Zone bleue : zone d autorisation avec prescriptions spécifiques
- Zone rouge : zone d interdiction

ARGILES

- Moyen

CRUE

- Niveaux d'aléa : Modéré ou fort
- Niveaux d'aléa : Fort
- Niveaux d'aléa : Très fort



PÉRIMÈTRE PÉRENNE D'URBANISATION - PPU ET ÉTUDE DES POTENTIALITÉS SAINT-LEONARD CENTRE

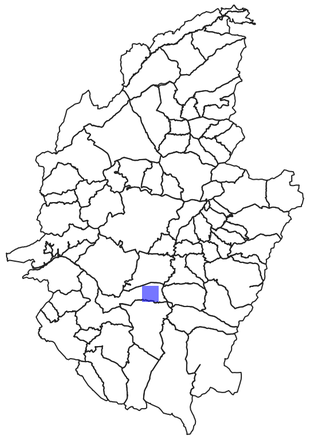

- Limites communales
- Périmètre Pérenne d'Urbanisation (PPU) base
- Extension du Périmètre Pérenne d'Urbanisation pour répondre aux besoins identifiés

IDENTIFICATION DU POTENTIEL DE CONSTRUCTION (UN CARRÉ = 1 LOGEMENT)

- Construction potentielle d'une nouvelle habitation en densification
- Construction potentielle d'une nouvelle habitation en extension (U extension et zone AU)
- Bâti existant ou en instance de construction ne figurant pas encore au cadastre

TYPOLOGIE DES ZONES ET DES DENTS CREUSES

- Dents creuses libres favorables à la construction
- Dents creuses libres favorables à la construction potentiellement humides
- Espaces de jardin connexes à des habitations ou équipements
- Espaces de jardin potentiellement humides
- Secteurs dédiés aux équipements
- Secteurs dédiés aux équipements potentiellement humides
- Secteurs dédiés aux activités économiques
- Secteurs dédiés aux activités économiques potentiellement humides
- Enjeux paysagers particuliers (ouverture, point de vue...)
- Contraintes connues sur la parcelle (servitude, topographie...)
- Cimetières (source : BDTOPO des Vosges)
- Terrains de sports (source : BDTOPO des Vosges)

ZONAGES ENVIRONNEMENTAUX, RISQUES ET ENJEUX AGRICOLES

Enjeux agricoles

- Bâtiments agricoles
- Périmètre des Installations Classées pour la Protection de l'Environnement (ICPE)
- Périmètre du Réglement Sanitaire Départemental (RSD)

Zonage environnementaux

- Zone humide effective et réglementaire
- ZNIEFF 1
- Arrêté de protection de biotope
- NATURA 2000
- Réserve nationale

Risques

PPRI DE LA MEURTHE

- Zone bleue : zone d autorisation avec prescriptions spécifiques
- Zone rouge : zone d interdiction

ARGILES

- Moyen

CRUE

- Niveaux d'aléa : Modéré ou fort
- Niveaux d'aléa : Fort
- Niveaux d'aléa : Très fort

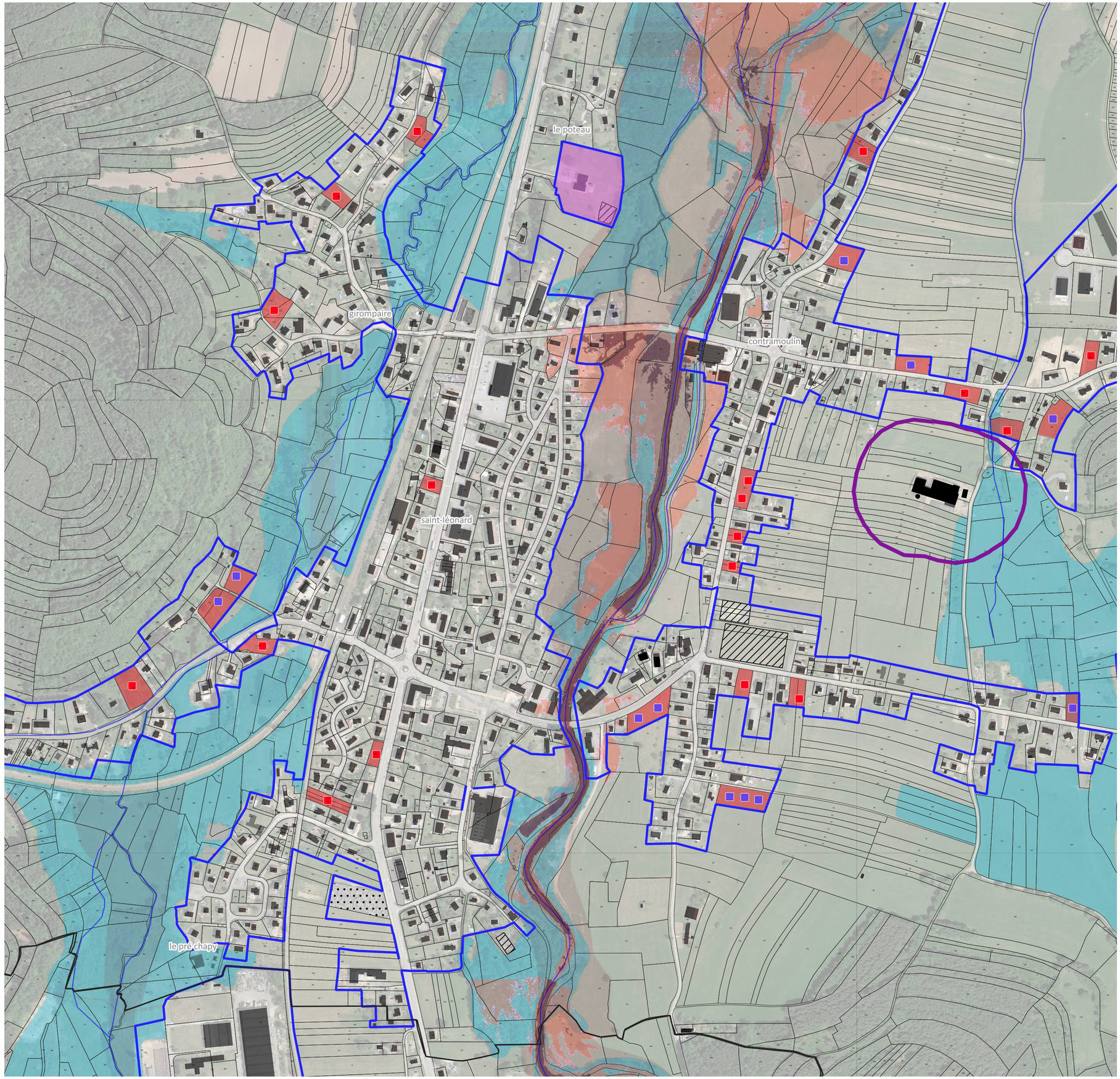

PÉRIMÈTRE PÉRENNE D'URBANISATION - PPU ET ÉTUDE DES POTENTIALITÉS SAINT-LEONARD CENTRE-OUEST

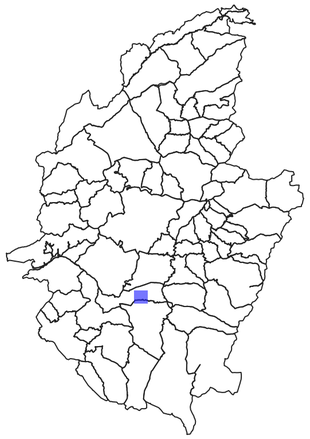

- Limites communales
- Périmètre Pérenne d'Urbanisation (PPU) base
- Extension du Périmètre Pérenne d'Urbanisation pour répondre aux besoins identifiés

IDENTIFICATION DU POTENTIEL DE CONSTRUCTION (UN CARRÉ = 1 LOGEMENT)

- Construction potentielle d'une nouvelle habitation en densification
- Construction potentielle d'une nouvelle habitation en extension (U extension et zone AU)
- Bâti existant ou en instance de construction ne figurant pas encore au cadastre

TYPOLOGIE DES ZONES ET DES DENTS CREUSES

- Dents creuses libres favorables à la construction
- Dents creuses libres favorables à la construction potentiellement humides
- Espaces de jardin connexes à des habitations ou équipements
- Espaces de jardin potentiellement humides
- Secteurs dédiés aux équipements
- Secteurs dédiés aux équipements potentiellement humides
- Secteurs dédiés aux activités économiques
- Secteurs dédiés aux activités économiques potentiellement humides
- Enjeux paysagers particuliers (ouverture, point de vue...)
- Contraintes connues sur la parcelle (servitude, topographie...)
- Cimetières (source : BDTOPO des Vosges)
- Terrains de sports (source : BDTOPO des Vosges)

ZONAGES ENVIRONNEMENTAUX, RISQUES ET ENJEUX AGRICOLES

Enjeux agricoles

- Bâtiments agricoles
- Périmètre des Installations Classées pour la Protection de l'Environnement (ICPE)
- Périmètre du Réglement Sanitaire Départemental (RSD)

Zonage environnementaux

- Zone humide effective et réglementaire
- ZNIEFF 1
- Arrêté de protection de biotope
- NATURA 2000
- Réserve nationale

Risques

PPRI DE LA MEURTHE

- Zone bleue : zone d autorisation avec prescriptions spécifiques
- Zone rouge : zone d interdiction

ARGILES

- Moyen

CRUE

- Niveaux d'aléa : Modéré ou fort
- Niveaux d'aléa : Fort
- Niveaux d'aléa : Très fort

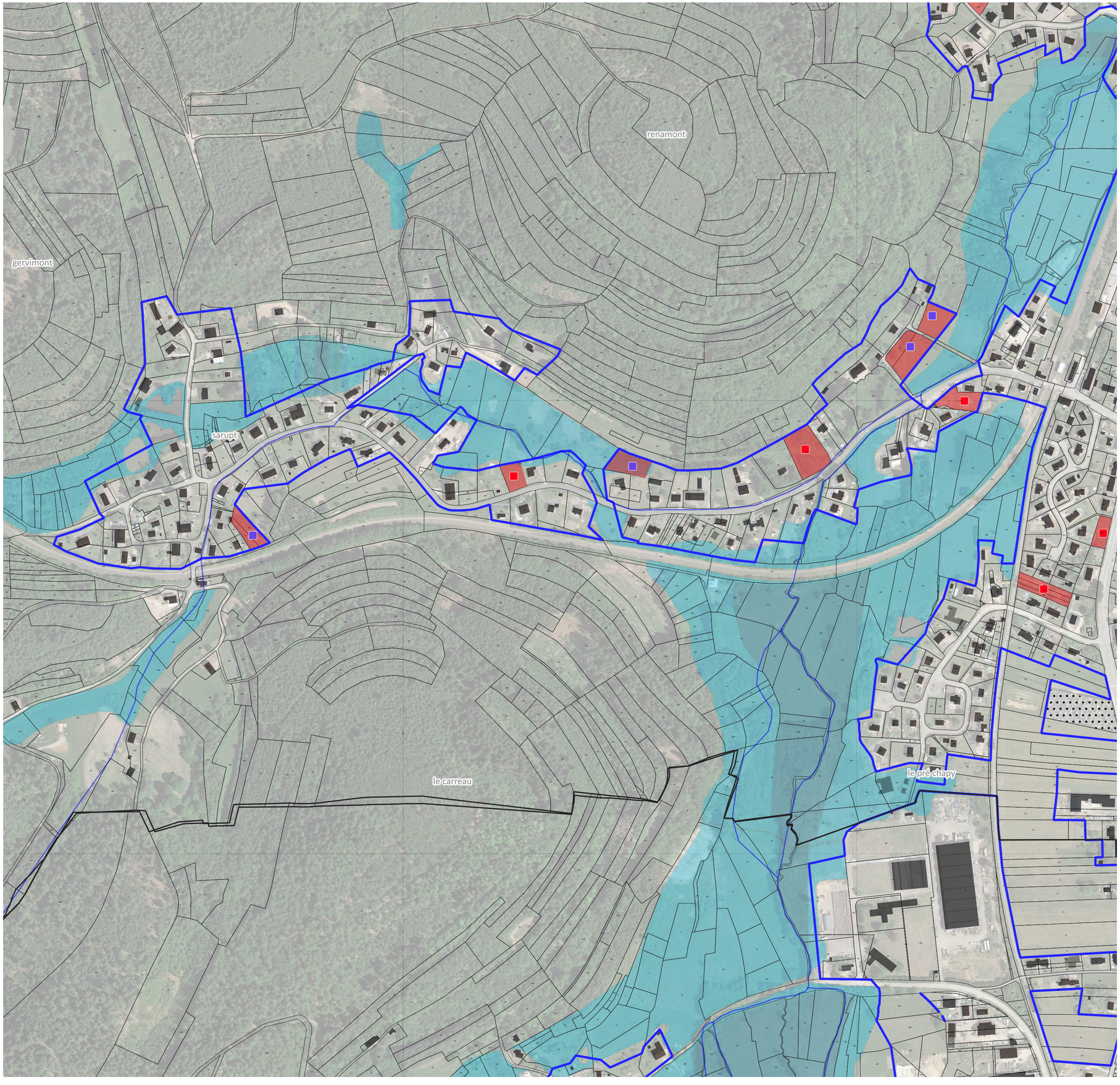

PÉRIMÈTRE PÉRENNE D'URBANISATION - PPU ET ÉTUDE DES POTENTIALITÉS SAINT-LEONARD EST

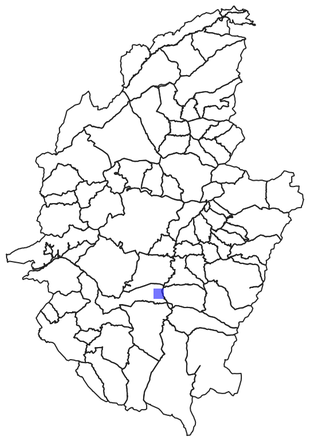

- Limites communales
- Périmètre Pérenne d'Urbanisation (PPU) base
- Extension du Périmètre Pérenne d'Urbanisation pour répondre aux besoins identifiés

IDENTIFICATION DU POTENTIEL DE CONSTRUCTION (UN CARRÉ = 1 LOGEMENT)

- Construction potentielle d'une nouvelle habitation en densification
- Construction potentielle d'une nouvelle habitation en extension (U extension et zone AU)
- Bâti existant ou en instance de construction ne figurant pas encore au cadastre

TYPOLOGIE DES ZONES ET DES DENTS CREUSES

- Dents creuses libres favorables à la construction
- Dents creuses libres favorables à la construction potentiellement humides
- Espaces de jardin connexes à des habitations ou équipements
- Espaces de jardin potentiellement humides
- Secteurs dédiés aux équipements
- Secteurs dédiés aux équipements potentiellement humides
- Secteurs dédiés aux activités économiques
- Secteurs dédiés aux activités économiques potentiellement humides
- Enjeux paysagers particuliers (ouverture, point de vue...)
- Contraintes connues sur la parcelle (servitude, topographie...)
- Cimetières (source : BDTOPO des Vosges)
- Terrains de sports (source : BDTOPO des Vosges)

ZONAGES ENVIRONNEMENTAUX, RISQUES ET ENJEUX AGRICOLES

Enjeux agricoles

- Bâtiments agricoles
- Périmètre des Installations Classées pour la Protection de l'Environnement (ICPE)
- Périmètre du Réglement Sanitaire Départemental (RSD)

Zonage environnementaux

- Zone humide effective et réglementaire
- ZNIEFF 1
- Arrêté de protection de biotope
- NATURA 2000
- Réserve nationale

Risques

PPRI DE LA MEURTHE

- Zone bleue : zone d autorisation avec prescriptions spécifiques
- Zone rouge : zone d interdiction

ARGILES

- Moyen

CRUE

- Niveaux d'aléa : Modéré ou fort
- Niveaux d'aléa : Fort
- Niveaux d'aléa : Très fort



PÉRIMÈTRE PÉRENNE D'URBANISATION - PPU ET ÉTUDE DES POTENTIALITÉS SAINT-LEONARD SUD-OUEST

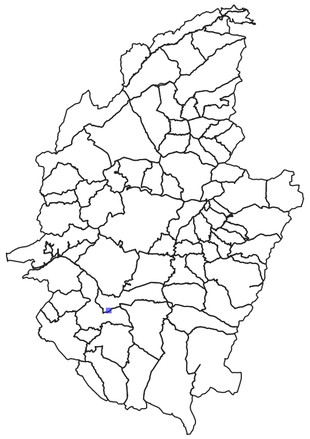

- Limites communales
- Périmètre Pérenne d'Urbanisation (PPU) base
- Extension du Périmètre Pérenne d'Urbanisation pour répondre aux besoins identifiés

IDENTIFICATION DU POTENTIEL DE CONSTRUCTION (UN CARRÉ = 1 LOGEMENT)

- Construction potentielle d'une nouvelle habitation en densification
- Construction potentielle d'une nouvelle habitation en extension (U extension et zone AU)
- Bâti existant ou en instance de construction ne figurant pas encore au cadastre

TYPOLOGIE DES ZONES ET DES DENTS CREUSES

- Dents creuses libres favorables à la construction
- Dents creuses libres favorables à la construction potentiellement humides
- Espaces de jardin connexes à des habitations ou équipements
- Espaces de jardin potentiellement humides
- Secteurs dédiés aux équipements
- Secteurs dédiés aux équipements potentiellement humides
- Secteurs dédiés aux activités économiques
- Secteurs dédiés aux activités économiques potentiellement humides
- Enjeux paysagers particuliers (ouverture, point de vue...)
- Contraintes connues sur la parcelle (servitude, topographie...)
- Cimetières (source : BDTOPO des Vosges)
- Terrains de sports (source : BDTOPO des Vosges)

ZONAGES ENVIRONNEMENTAUX, RISQUES ET ENJEUX AGRICOLES

Enjeux agricoles

- Bâtiments agricoles
- Périmètre des Installations Classées pour la Protection de l'Environnement (ICPE)
- Périmètre du Réglement Sanitaire Départemental (RSD)

Zonage environnementaux

- Zone humide effective et réglementaire
- ZNIEFF 1
- Arrêté de protection de biotope
- NATURA 2000
- Réserve nationale

Risques

PPRI DE LA MEURTHE

- Zone bleue : zone d autorisation avec prescriptions spécifiques
- Zone rouge : zone d interdiction

ARGILES

- Moyen

CRUE

- Niveaux d'aléa : Modéré ou fort
- Niveaux d'aléa : Fort
- Niveaux d'aléa : Très fort



PÉRIMÈTRE PÉRENNE D'URBANISATION - PPU ET ÉTUDE DES POTENTIALITÉS SAINT-MICHEL-SUR-MEURTHE CENTRE

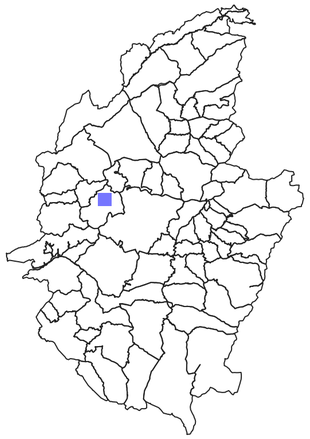

- Limites communales
- Périmètre Pérenne d'Urbanisation (PPU) base
- Extension du Périmètre Pérenne d'Urbanisation pour répondre aux besoins identifiés

IDENTIFICATION DU POTENTIEL DE CONSTRUCTION (UN CARRÉ = 1 LOGEMENT)

- Construction potentielle d'une nouvelle habitation en densification
- Construction potentielle d'une nouvelle habitation en extension (U extension et zone AU)
- Bâti existant ou en instance de construction ne figurant pas encore au cadastre

TYPOLOGIE DES ZONES ET DES DENTS CREUSES

- Dents creuses libres favorables à la construction
- Dents creuses libres favorables à la construction potentiellement humides
- Espaces de jardin connexes à des habitations ou équipements
- Espaces de jardin potentiellement humides
- Secteurs dédiés aux équipements
- Secteurs dédiés aux équipements potentiellement humides
- Secteurs dédiés aux activités économiques
- Secteurs dédiés aux activités économiques potentiellement humides
- Enjeux paysagers particuliers (ouverture, point de vue...)
- Contraintes connues sur la parcelle (servitude, topographie...)
- Cimetières (source : BDTOPO des Vosges)
- Terrains de sports (source : BDTOPO des Vosges)

ZONAGES ENVIRONNEMENTAUX, RISQUES ET ENJEUX AGRICOLES

Enjeux agricoles

- Bâtiments agricoles
- Périmètre des Installations Classées pour la Protection de l'Environnement (ICPE)
- Périmètre du Réglement Sanitaire Départemental (RSD)

Zonage environnementaux

- Zone humide effective et réglementaire
- ZNIEFF 1
- Arrêté de protection de biotope
- NATURA 2000
- Réserve nationale

Risques

PPRI DE LA MEURTHE

- Zone bleue : zone d autorisation avec prescriptions spécifiques
- Zone rouge : zone d interdiction

ARGILES

- Moyen

CRUE

- Niveaux d'aléa : Modéré ou fort
- Niveaux d'aléa : Fort
- Niveaux d'aléa : Très fort

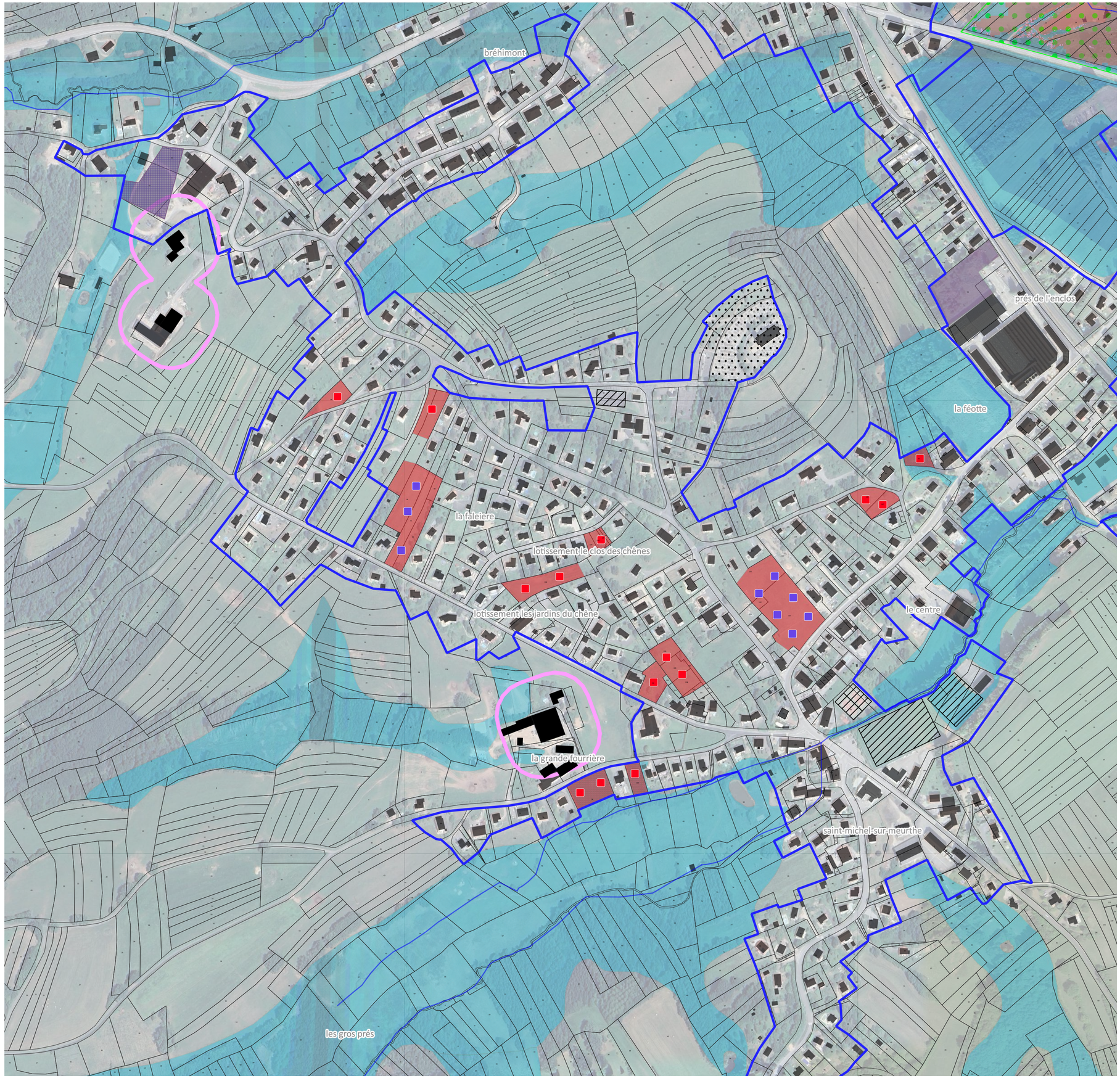

PÉRIMÈTRE PÉRENNE D'URBANISATION - PPU ET ÉTUDE DES POTENTIALITÉS SAINT-MICHEL-SUR-MEURTHE NORD-EST

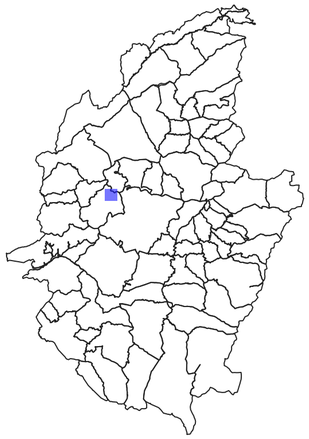

- Limites communales
- Périmètre Pérenne d'Urbanisation (PPU) base
- Extension du Périmètre Pérenne d'Urbanisation pour répondre aux besoins identifiés

IDENTIFICATION DU POTENTIEL DE CONSTRUCTION (UN CARRÉ = 1 LOGEMENT)

- Construction potentielle d'une nouvelle habitation en densification
- Construction potentielle d'une nouvelle habitation en extension (U extension et zone AU)
- Bâti existant ou en instance de construction ne figurant pas encore au cadastre

TYPOLOGIE DES ZONES ET DES DENTS CREUSES

- Dents creuses libres favorables à la construction
- Dents creuses libres favorables à la construction potentiellement humides
- Espaces de jardin connexes à des habitations ou équipements
- Espaces de jardin potentiellement humides
- Secteurs dédiés aux équipements
- Secteurs dédiés aux équipements potentiellement humides
- Secteurs dédiés aux activités économiques
- Secteurs dédiés aux activités économiques potentiellement humides
- Enjeux paysagers particuliers (ouverture, point de vue...)
- Contraintes connues sur la parcelle (servitude, topographie...)
- Cimetières (source : BDTOPO des Vosges)
- Terrains de sports (source : BDTOPO des Vosges)

ZONAGES ENVIRONNEMENTAUX, RISQUES ET ENJEUX AGRICOLES

Enjeux agricoles

- Bâtiments agricoles
- Périmètre des Installations Classées pour la Protection de l'Environnement (ICPE)
- Périmètre du Réglement Sanitaire Départemental (RSD)

Zonage environnementaux

- Zone humide effective et réglementaire
- ZNIEFF 1
- Arrêté de protection de biotope
- NATURA 2000
- Réserve nationale

Risques

PPRI DE LA MEURTHE

- Zone bleue : zone d autorisation avec prescriptions spécifiques
- Zone rouge : zone d interdiction

ARGILES

- Moyen

CRUE

- Niveaux d'aléa : Modéré ou fort
- Niveaux d'aléa : Fort
- Niveaux d'aléa : Très fort

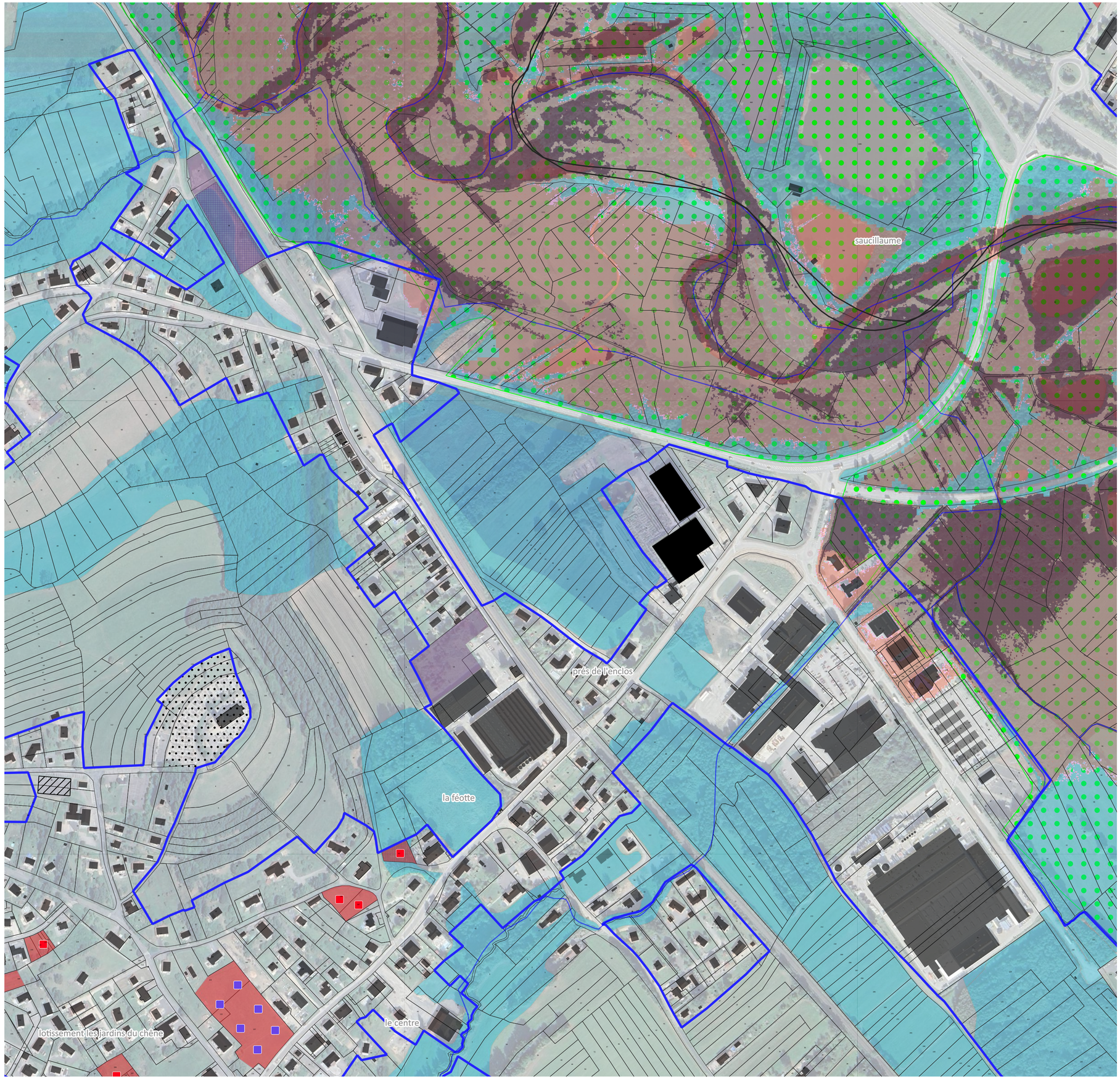

PÉRIMÈTRE PÉRENNE D'URBANISATION - PPU ET ÉTUDE DES POTENTIALITÉS SAINT-MICHEL-SUR-MEURTHE SUD-EST

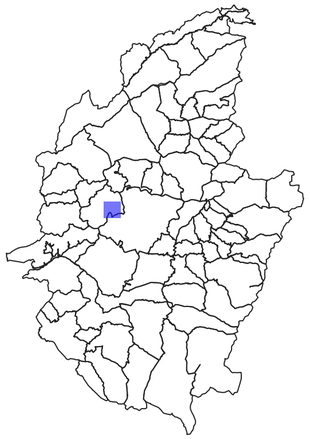

- Limites communales
- Périmètre Pérenne d'Urbanisation (PPU) base
- Extension du Périmètre Pérenne d'Urbanisation pour répondre aux besoins identifiés

IDENTIFICATION DU POTENTIEL DE CONSTRUCTION (UN CARRÉ = 1 LOGEMENT)

- Construction potentielle d'une nouvelle habitation en densification
- Construction potentielle d'une nouvelle habitation en extension (U extension et zone AU)
- Bâti existant ou en instance de construction ne figurant pas encore au cadastre

TYPOLOGIE DES ZONES ET DES DENTS CREUSES

- Dents creuses libres favorables à la construction
- Dents creuses libres favorables à la construction potentiellement humides
- Espaces de jardin connexes à des habitations ou équipements
- Espaces de jardin potentiellement humides
- Secteurs dédiés aux équipements
- Secteurs dédiés aux équipements potentiellement humides
- Secteurs dédiés aux activités économiques
- Secteurs dédiés aux activités économiques potentiellement humides
- Enjeux paysagers particuliers (ouverture, point de vue...)
- Contraintes connues sur la parcelle (servitude, topographie...)
- Cimetières (source : BDTOPO des Vosges)
- Terrains de sports (source : BDTOPO des Vosges)

ZONAGES ENVIRONNEMENTAUX, RISQUES ET ENJEUX AGRICOLES

Enjeux agricoles

- Bâtiments agricoles
- Périmètre des Installations Classées pour la Protection de l'Environnement (ICPE)
- Périmètre du Réglement Sanitaire Départemental (RSD)

Zonage environnementaux

- Zone humide effective et réglementaire
- ZNIEFF 1
- Arrêté de protection de biotope
- NATURA 2000
- Réserve nationale

Risques

PPRI DE LA MEURTHE

- Zone bleue : zone d autorisation avec prescriptions spécifiques
- Zone rouge : zone d interdiction

ARGILES

- Moyen

CRUE

- Niveaux d'aléa : Modéré ou fort
- Niveaux d'aléa : Fort
- Niveaux d'aléa : Très fort

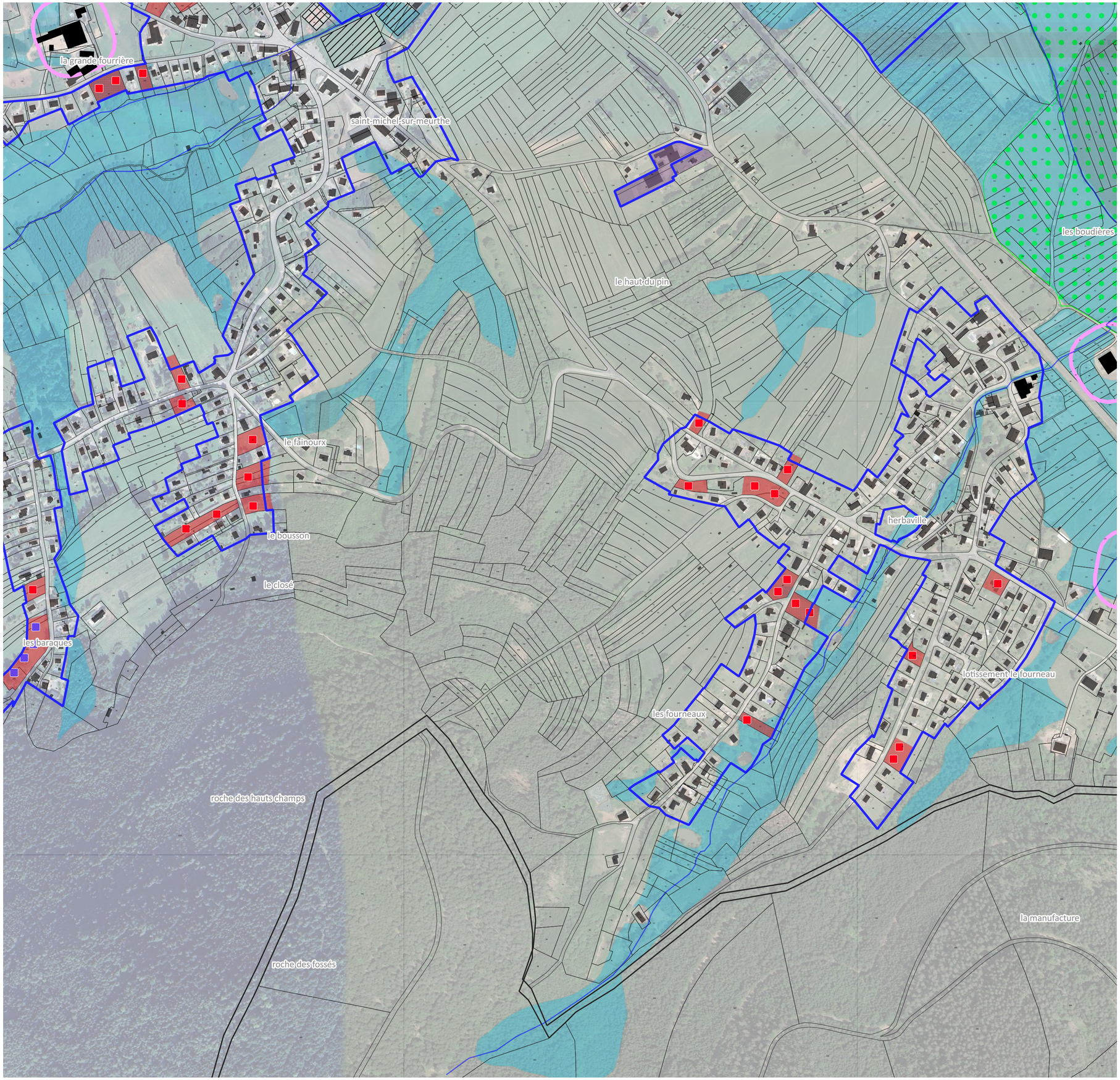

PÉRIMÈTRE PÉRENNE D'URBANISATION - PPU ET ÉTUDE DES POTENTIALITÉS SAINT-MICHEL-SUR-MEURTHE SUD-OUEST

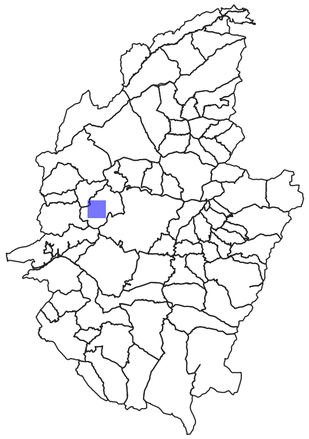

- Limites communales
- Périmètre Pérenne d'Urbanisation (PPU) base
- Extension du Périmètre Pérenne d'Urbanisation pour répondre aux besoins identifiés

IDENTIFICATION DU POTENTIEL DE CONSTRUCTION (UN CARRÉ = 1 LOGEMENT)

- Construction potentielle d'une nouvelle habitation en densification
- Construction potentielle d'une nouvelle habitation en extension (U extension et zone AU)
- Bâti existant ou en instance de construction ne figurant pas encore au cadastre

TYPOLOGIE DES ZONES ET DES DENTS CREUSES

- Dents creuses libres favorables à la construction
- Dents creuses libres favorables à la construction potentiellement humides
- Espaces de jardin connexes à des habitations ou équipements
- Espaces de jardin potentiellement humides
- Secteurs dédiés aux équipements
- Secteurs dédiés aux équipements potentiellement humides
- Secteurs dédiés aux activités économiques
- Secteurs dédiés aux activités économiques potentiellement humides
- Enjeux paysagers particuliers (ouverture, point de vue...)
- Contraintes connues sur la parcelle (servitude, topographie...)
- Cimetières (source : BDTOPO des Vosges)
- Terrains de sports (source : BDTOPO des Vosges)

ZONAGES ENVIRONNEMENTAUX, RISQUES ET ENJEUX AGRICOLES

Enjeux agricoles

- Bâtiments agricoles
- Périmètre des Installations Classées pour la Protection de l'Environnement (ICPE)
- Périmètre du Réglement Sanitaire Départemental (RSD)

Zonage environnementaux

- Zone humide effective et réglementaire
- ZNIEFF 1
- Arrêté de protection de biotope
- NATURA 2000
- Réserve nationale

Risques

PPRI DE LA MEURTHE

- Zone bleue : zone d autorisation avec prescriptions spécifiques
- Zone rouge : zone d interdiction

ARGILES

- Moyen

CRUE

- Niveaux d'aléa : Modéré ou fort
- Niveaux d'aléa : Fort
- Niveaux d'aléa : Très fort

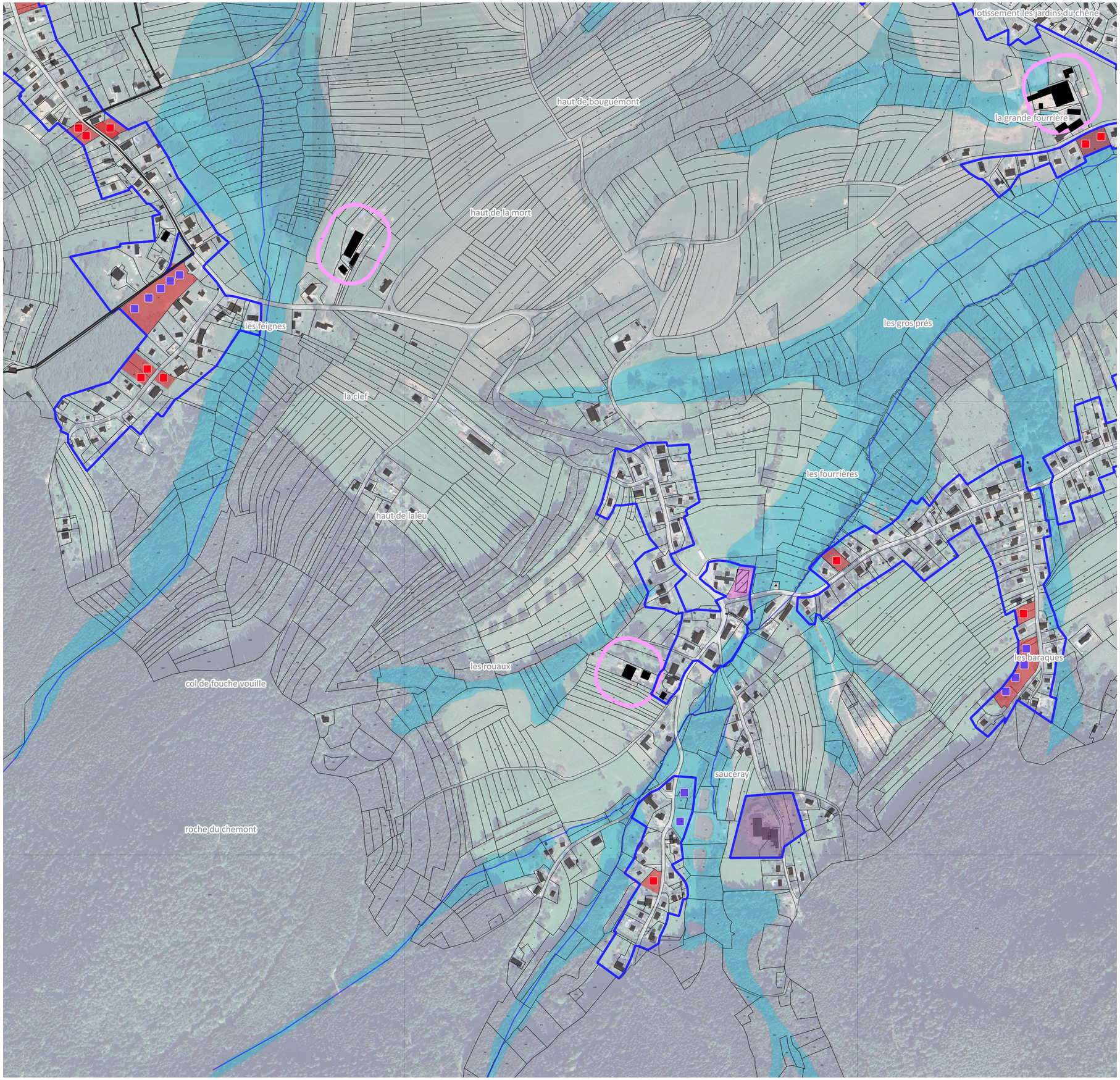

PÉRIMÈTRE PÉRENNE D'URBANISATION - PPU ET ÉTUDE DES POTENTIALITÉS SAINT-REMY

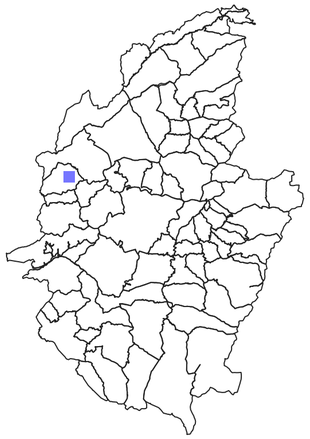

- Limites communales
- Périmètre Pérenne d'Urbanisation (PPU) base
- Extension du Périmètre Pérenne d'Urbanisation pour répondre aux besoins identifiés

IDENTIFICATION DU POTENTIEL DE CONSTRUCTION (UN CARRÉ = 1 LOGEMENT)

- Construction potentielle d'une nouvelle habitation en densification
- Construction potentielle d'une nouvelle habitation en extension (U extension et zone AU)
- Bâti existant ou en instance de construction ne figurant pas encore au cadastre

TYPOLOGIE DES ZONES ET DES DENTS CREUSES

- Dents creuses libres favorables à la construction
- Dents creuses libres favorables à la construction potentiellement humides
- Espaces de jardin connexes à des habitations ou équipements
- Espaces de jardin potentiellement humides
- Secteurs dédiés aux équipements
- Secteurs dédiés aux équipements potentiellement humides
- Secteurs dédiés aux activités économiques
- Secteurs dédiés aux activités économiques potentiellement humides
- Enjeux paysagers particuliers (ouverture, point de vue...)
- Contraintes connues sur la parcelle (servitude, topographie...)
- Cimetières (source : BDTOPO des Vosges)
- Terrains de sports (source : BDTOPO des Vosges)

ZONAGES ENVIRONNEMENTAUX, RISQUES ET ENJEUX AGRICOLES

Enjeux agricoles

- Bâtiments agricoles
- Périmètre des Installations Classées pour la Protection de l'Environnement (ICPE)
- Périmètre du Réglement Sanitaire Départemental (RSD)

Zonage environnementaux

- Zone humide effective et réglementaire
- ZNIEFF 1
- Arrêté de protection de biotope
- NATURA 2000
- Réserve nationale

Risques

PPRI DE LA MEURTHE

- Zone bleue : zone d autorisation avec prescriptions spécifiques
- Zone rouge : zone d interdiction

ARGILES

- Moyen

CRUE

- Niveaux d'aléa : Modéré ou fort
- Niveaux d'aléa : Fort
- Niveaux d'aléa : Très fort

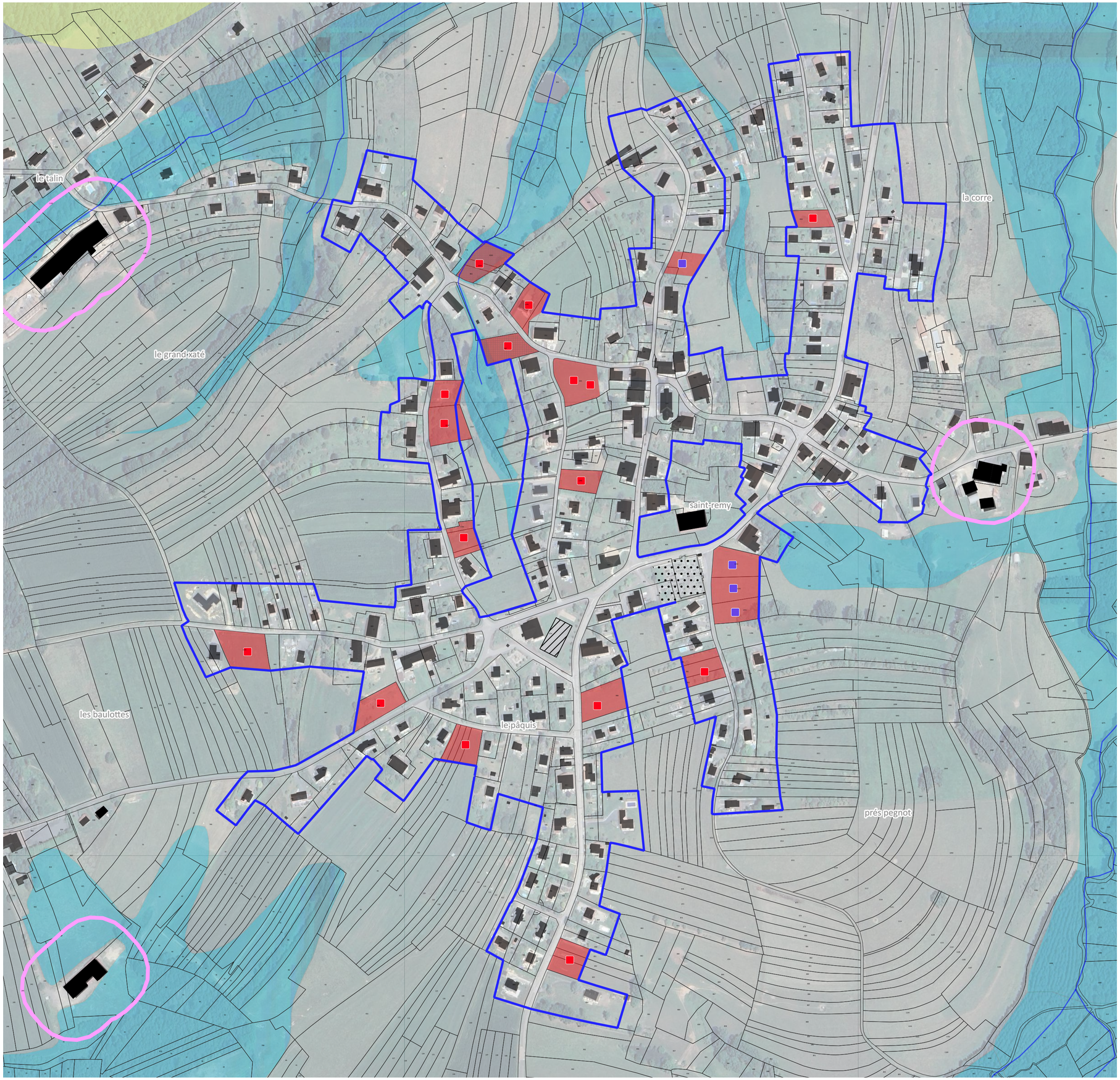

PÉRIMÈTRE PÉRENNE D'URBANISATION - PPU ET ÉTUDE DES POTENTIALITÉS SAINT-STAIL

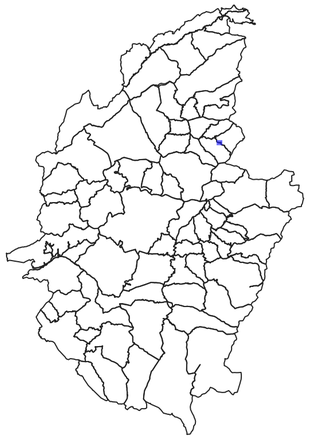

- Limites communales
- Périmètre Pérenne d'Urbanisation (PPU) base
- Extension du Périmètre Pérenne d'Urbanisation pour répondre aux besoins identifiés

IDENTIFICATION DU POTENTIEL DE CONSTRUCTION (UN CARRÉ = 1 LOGEMENT)

- Construction potentielle d'une nouvelle habitation en densification
- Construction potentielle d'une nouvelle habitation en extension (U extension et zone AU)
- Bâti existant ou en instance de construction ne figurant pas encore au cadastre

TYPOLOGIE DES ZONES ET DES DENTS CREUSES

- Dents creuses libres favorables à la construction
- Dents creuses libres favorables à la construction potentiellement humides
- Espaces de jardin connexes à des habitations ou équipements
- Espaces de jardin potentiellement humides
- Secteurs dédiés aux équipements
- Secteurs dédiés aux équipements potentiellement humides
- Secteurs dédiés aux activités économiques
- Secteurs dédiés aux activités économiques potentiellement humides
- Enjeux paysagers particuliers (ouverture, point de vue...)
- Contraintes connues sur la parcelle (servitude, topographie...)
- Cimetières (source : BDTOPO des Vosges)
- Terrains de sports (source : BDTOPO des Vosges)

ZONAGES ENVIRONNEMENTAUX, RISQUES ET ENJEUX AGRICOLES

Enjeux agricoles

- Bâtiments agricoles
- Périmètre des Installations Classées pour la Protection de l'Environnement (ICPE)
- Périmètre du Réglement Sanitaire Départemental (RSD)

Zonage environnementaux

- Zone humide effective et réglementaire
- ZNIEFF 1
- Arrêté de protection de biotope
- NATURA 2000
- Réserve nationale

Risques

PPRI DE LA MEURTHE

- Zone bleue : zone d autorisation avec prescriptions spécifiques
- Zone rouge : zone d interdiction

ARGILES

- Moyen

CRUE

- Niveaux d'aléa : Modéré ou fort
- Niveaux d'aléa : Fort
- Niveaux d'aléa : Très fort

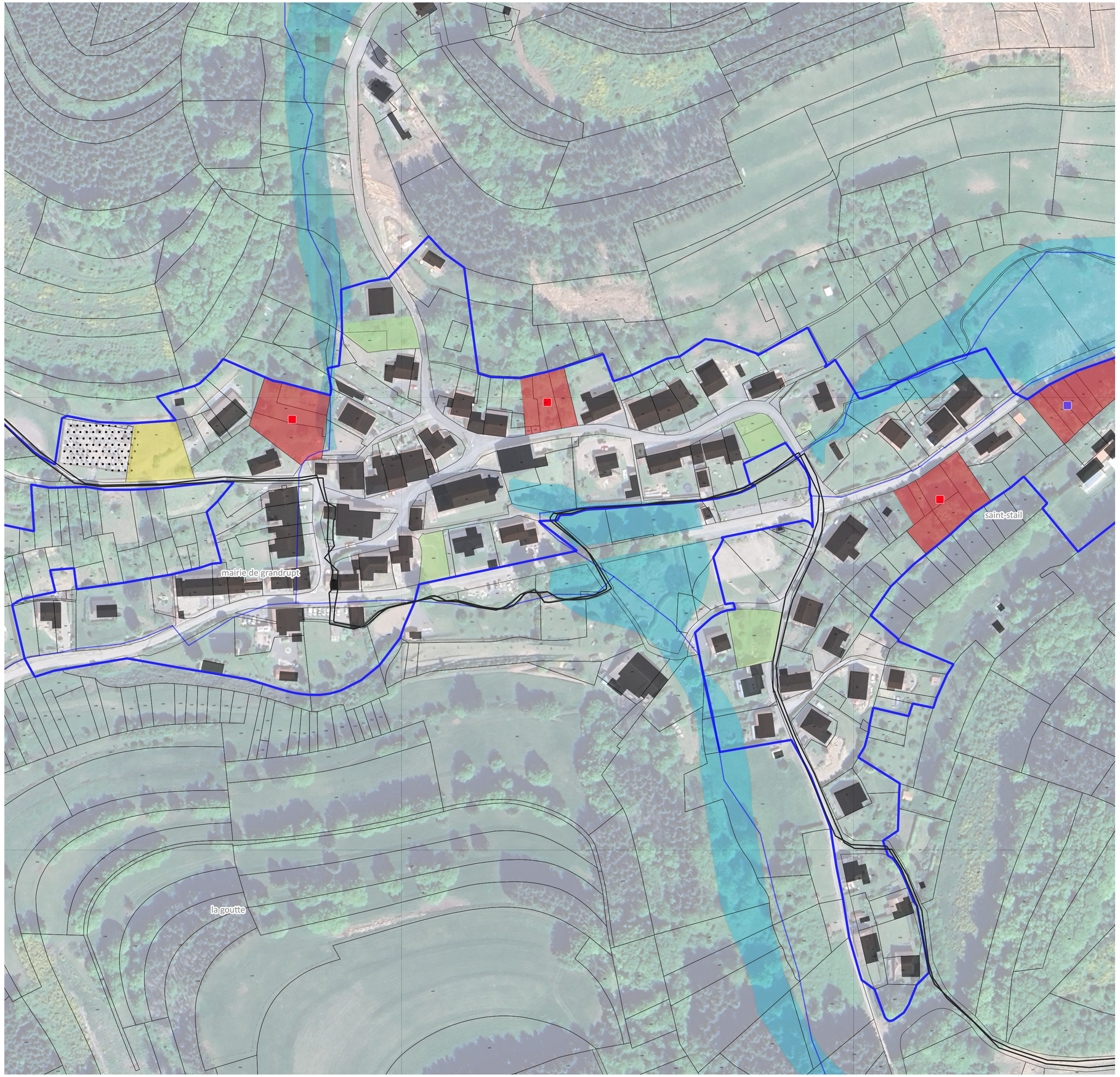

PÉRIMÈTRE PÉRENNE D'URBANISATION - PPU ET ÉTUDE DES POTENTIALITÉS SAULCY-SUR-MEURTHE CENTRE ET OUEST

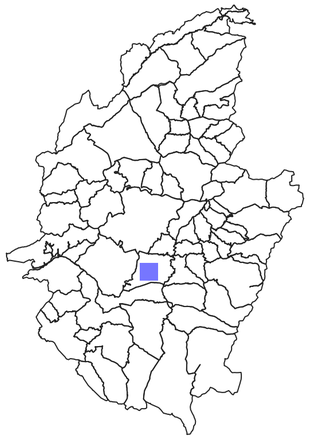

- Limites communales
- Périmètre Pérenne d'Urbanisation (PPU) base
- Extension du Périmètre Pérenne d'Urbanisation pour répondre aux besoins identifiés

IDENTIFICATION DU POTENTIEL DE CONSTRUCTION (UN CARRÉ = 1 LOGEMENT)

- Construction potentielle d'une nouvelle habitation en densification
- Construction potentielle d'une nouvelle habitation en extension (U extension et zone AU)
- Bâti existant ou en instance de construction ne figurant pas encore au cadastre

TYPOLOGIE DES ZONES ET DES DENTS CREUSES

- Dents creuses libres favorables à la construction
- Dents creuses libres favorables à la construction potentiellement humides
- Espaces de jardin connexes à des habitations ou équipements
- Espaces de jardin potentiellement humides
- Secteurs dédiés aux équipements
- Secteurs dédiés aux équipements potentiellement humides
- Secteurs dédiés aux activités économiques
- Secteurs dédiés aux activités économiques potentiellement humides
- Enjeux paysagers particuliers (ouverture, point de vue...)
- Contraintes connues sur la parcelle (servitude, topographie...)
- Cimetières (source : BDTOPO des Vosges)
- Terrains de sports (source : BDTOPO des Vosges)

ZONAGES ENVIRONNEMENTAUX, RISQUES ET ENJEUX AGRICOLES

Enjeux agricoles

- Bâtiments agricoles
- Périmètre des Installations Classées pour la Protection de l'Environnement (ICPE)
- Périmètre du Réglement Sanitaire Départemental (RSD)

Zonage environnementaux

- Zone humide effective et réglementaire
- ZNIEFF 1
- Arrêté de protection de biotope
- NATURA 2000
- Réserve nationale

Risques

PPRI DE LA MEURTHE

- Zone bleue : zone d autorisation avec prescriptions spécifiques
- Zone rouge : zone d interdiction

ARGILES

- Moyen

CRUE

- Niveaux d'aléa : Modéré ou fort
- Niveaux d'aléa : Fort
- Niveaux d'aléa : Très fort



PÉRIMÈTRE PÉRENNE D'URBANISATION - PPU ET ÉTUDE DES POTENTIALITÉS SAULCY-SUR-MEURTHE CENTRE NORD

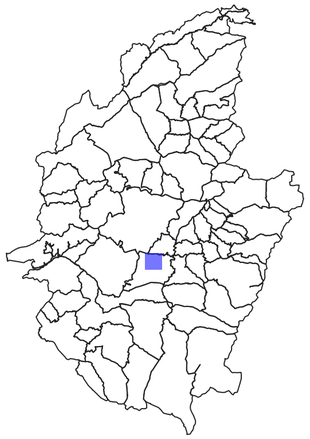

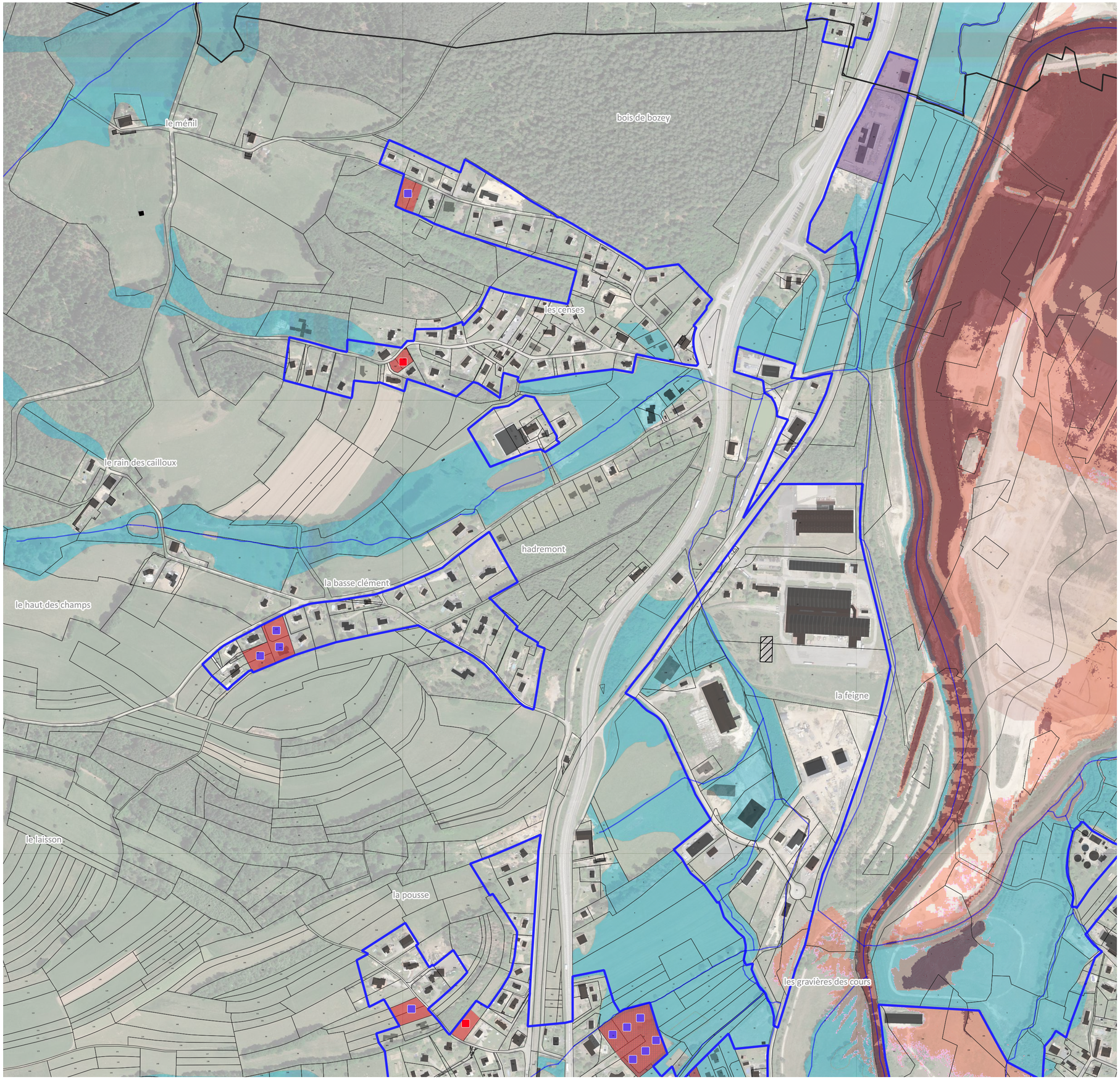

- Limites communales
- Périmètre Pérenne d'Urbanisation (PPU) base
- Extension du Périmètre Pérenne d'Urbanisation pour répondre aux besoins identifiés

IDENTIFICATION DU POTENTIEL DE CONSTRUCTION (UN CARRÉ = 1 LOGEMENT)

- Construction potentielle d'une nouvelle habitation en densification
- Construction potentielle d'une nouvelle habitation en extension (U extension et zone AU)
- Bâti existant ou en instance de construction ne figurant pas encore au cadastre

TYPOLOGIE DES ZONES ET DES DENTS CREUSES

- Dents creuses libres favorables à la construction
- Dents creuses libres favorables à la construction potentiellement humides
- Espaces de jardin connexes à des habitations ou équipements
- Espaces de jardin potentiellement humides
- Secteurs dédiés aux équipements
- Secteurs dédiés aux équipements potentiellement humides
- Secteurs dédiés aux activités économiques
- Secteurs dédiés aux activités économiques potentiellement humides
- Enjeux paysagers particuliers (ouverture, point de vue...)
- Contraintes connues sur la parcelle (servitude, topographie...)
- Cimetières (source : BDTOPO des Vosges)
- Terrains de sports (source : BDTOPO des Vosges)

ZONAGES ENVIRONNEMENTAUX, RISQUES ET ENJEUX AGRICOLES

Enjeux agricoles

- Bâtiments agricoles
- Périmètre des Installations Classées pour la Protection de l'Environnement (ICPE)
- Périmètre du Réglement Sanitaire Départemental (RSD)

Zonage environnementaux

- Zone humide effective et réglementaire
- ZNIEFF 1
- Arrêté de protection de biotope
- NATURA 2000
- Réserve nationale

Risques

PPRI DE LA MEURTHE

- Zone bleue : zone d autorisation avec prescriptions spécifiques
- Zone rouge : zone d interdiction

ARGILES

- Moyen

CRUE

- Niveaux d'aléa : Modéré ou fort
- Niveaux d'aléa : Fort
- Niveaux d'aléa : Très fort

PÉRIMÈTRE PÉRENNE D'URBANISATION - PPU ET ÉTUDE DES POTENTIALITÉS SAULCY-SUR-MEURTHE EST

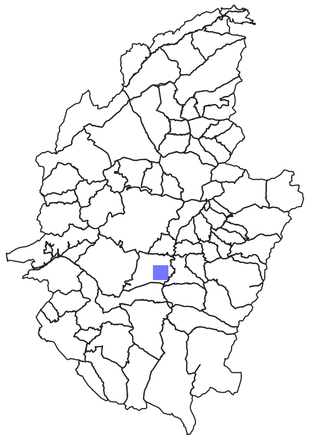

- Limites communales
- Périmètre Pérenne d'Urbanisation (PPU) base
- Extension du Périmètre Pérenne d'Urbanisation pour répondre aux besoins identifiés

IDENTIFICATION DU POTENTIEL DE CONSTRUCTION (UN CARRÉ = 1 LOGEMENT)

- Construction potentielle d'une nouvelle habitation en densification
- Construction potentielle d'une nouvelle habitation en extension (U extension et zone AU)
- Bâti existant ou en instance de construction ne figurant pas encore au cadastre

TYPOLOGIE DES ZONES ET DES DENTS CREUSES

- Dents creuses libres favorables à la construction
- Dents creuses libres favorables à la construction potentiellement humides
- Espaces de jardin connexes à des habitations ou équipements
- Espaces de jardin potentiellement humides
- Secteurs dédiés aux équipements
- Secteurs dédiés aux équipements potentiellement humides
- Secteurs dédiés aux activités économiques
- Secteurs dédiés aux activités économiques potentiellement humides
- Enjeux paysagers particuliers (ouverture, point de vue...)
- Contraintes connues sur la parcelle (servitude, topographie...)
- Cimetières (source : BDTOPO des Vosges)
- Terrains de sports (source : BDTOPO des Vosges)

ZONAGES ENVIRONNEMENTAUX, RISQUES ET ENJEUX AGRICOLES

Enjeux agricoles

- Bâtiments agricoles
- Périmètre des Installations Classées pour la Protection de l'Environnement (ICPE)
- Périmètre du Réglement Sanitaire Départemental (RSD)

Zonage environnementaux

- Zone humide effective et réglementaire
- ZNIEFF 1
- Arrêté de protection de biotope
- NATURA 2000
- Réserve nationale

Risques

PPRI DE LA MEURTHE

- Zone bleue : zone d autorisation avec prescriptions spécifiques
- Zone rouge : zone d interdiction

ARGILES

- Moyen

CRUE

- Niveaux d'aléa : Modéré ou fort
- Niveaux d'aléa : Fort
- Niveaux d'aléa : Très fort



PÉRIMÈTRE PÉRENNE D'URBANISATION - PPU ET ÉTUDE DES POTENTIALITÉS SAULCY-SUR-MEURTHE SUD

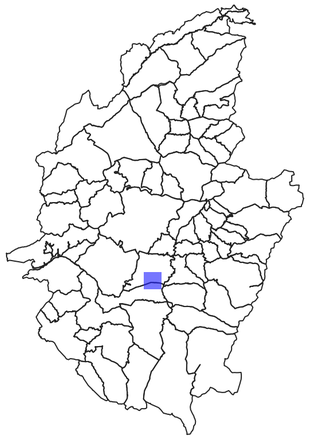

- Limites communales
- Périmètre Pérenne d'Urbanisation (PPU) base
- Extension du Périmètre Pérenne d'Urbanisation pour répondre aux besoins identifiés

IDENTIFICATION DU POTENTIEL DE CONSTRUCTION (UN CARRÉ = 1 LOGEMENT)

- Construction potentielle d'une nouvelle habitation en densification
- Construction potentielle d'une nouvelle habitation en extension (U extension et zone AU)
- Bâti existant ou en instance de construction ne figurant pas encore au cadastre

TYPOLOGIE DES ZONES ET DES DENTS CREUSES

- Dents creuses libres favorables à la construction
- Dents creuses libres favorables à la construction potentiellement humides
- Espaces de jardin connexes à des habitations ou équipements
- Espaces de jardin potentiellement humides
- Secteurs dédiés aux équipements
- Secteurs dédiés aux équipements potentiellement humides
- Secteurs dédiés aux activités économiques
- Secteurs dédiés aux activités économiques potentiellement humides
- Enjeux paysagers particuliers (ouverture, point de vue...)
- Contraintes connues sur la parcelle (servitude, topographie...)
- Cimetières (source : BDTOPO des Vosges)
- Terrains de sports (source : BDTOPO des Vosges)

ZONAGES ENVIRONNEMENTAUX, RISQUES ET ENJEUX AGRICOLES

Enjeux agricoles

- Bâtiments agricoles
- Périmètre des Installations Classées pour la Protection de l'Environnement (ICPE)
- Périmètre du Réglement Sanitaire Départemental (RSD)

Zonage environnementaux

- Zone humide effective et réglementaire
- ZNIEFF 1
- Arrêté de protection de biotope
- NATURA 2000
- Réserve nationale

Risques

PPRI DE LA MEURTHE

- Zone bleue : zone d autorisation avec prescriptions spécifiques
- Zone rouge : zone d interdiction

ARGILES

- Moyen

CRUE

- Niveaux d'aléa : Modéré ou fort
- Niveaux d'aléa : Fort
- Niveaux d'aléa : Très fort



PÉRIMÈTRE PÉRENNE D'URBANISATION - PPU ET ÉTUDE DES POTENTIALITÉS TAINTRUX CENTRE EST

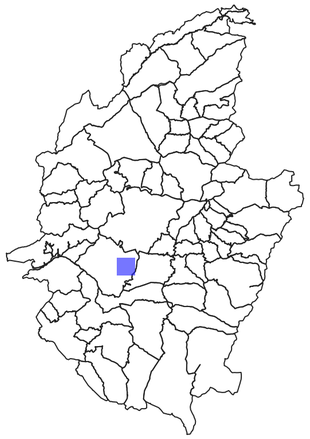

- Limites communales
- Périmètre Pérenne d'Urbanisation (PPU) base
- Extension du Périmètre Pérenne d'Urbanisation pour répondre aux besoins identifiés

IDENTIFICATION DU POTENTIEL DE CONSTRUCTION (UN CARRÉ = 1 LOGEMENT)

- Construction potentielle d'une nouvelle habitation en densification
- Construction potentielle d'une nouvelle habitation en extension (U extension et zone AU)
- Bâti existant ou en instance de construction ne figurant pas encore au cadastre

TYPOLOGIE DES ZONES ET DES DENTS CREUSES

- Dents creuses libres favorables à la construction
- Dents creuses libres favorables à la construction potentiellement humides
- Espaces de jardin connexes à des habitations ou équipements
- Espaces de jardin potentiellement humides
- Secteurs dédiés aux équipements
- Secteurs dédiés aux équipements potentiellement humides
- Secteurs dédiés aux activités économiques
- Secteurs dédiés aux activités économiques potentiellement humides
- Enjeux paysagers particuliers (ouverture, point de vue...)
- Contraintes connues sur la parcelle (servitude, topographie...)
- Cimetières (source : BDTOPO des Vosges)
- Terrains de sports (source : BDTOPO des Vosges)

ZONAGES ENVIRONNEMENTAUX, RISQUES ET ENJEUX AGRICOLES

Enjeux agricoles

- Bâtiments agricoles
- Périmètre des Installations Classées pour la Protection de l'Environnement (ICPE)
- Périmètre du Réglement Sanitaire Départemental (RSD)

Zonage environnementaux

- Zone humide effective et réglementaire
- ZNIEFF 1
- Arrêté de protection de biotope
- NATURA 2000
- Réserve nationale

Risques

PPRI DE LA MEURTHE

- Zone bleue : zone d autorisation avec prescriptions spécifiques
- Zone rouge : zone d interdiction

ARGILES

- Moyen

CRUE

- Niveaux d'aléa : Modéré ou fort
- Niveaux d'aléa : Fort
- Niveaux d'aléa : Très fort

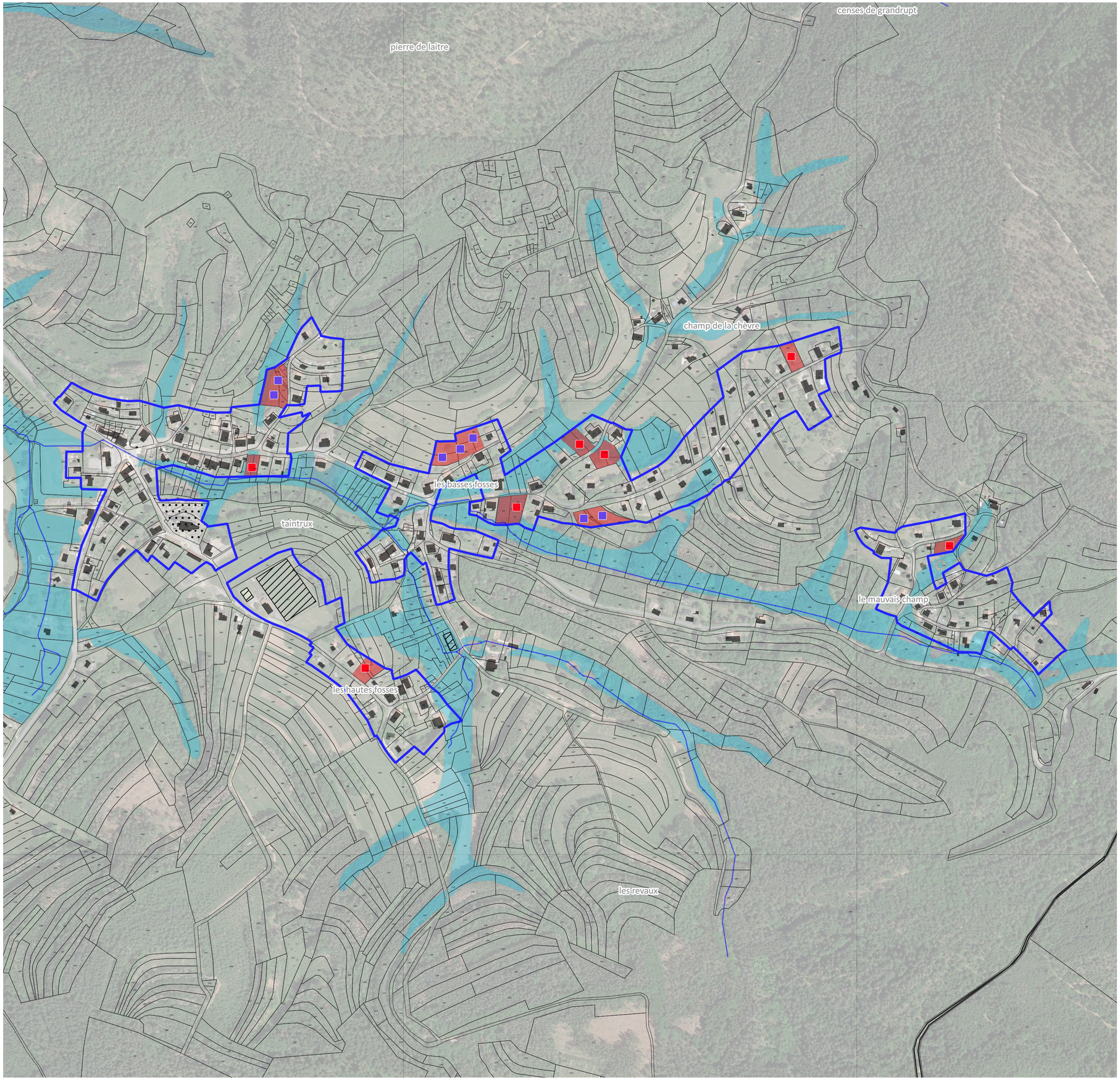

PÉRIMÈTRE PÉRENNE D'URBANISATION - PPU ET ÉTUDE DES POTENTIALITÉS TAINTRUX CENTRE OUEST

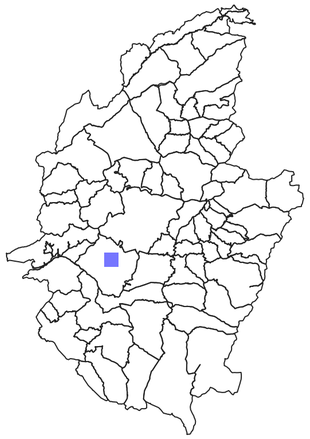

- Limites communales
- Périmètre Pérenne d'Urbanisation (PPU) base
- Extension du Périmètre Pérenne d'Urbanisation pour répondre aux besoins identifiés

IDENTIFICATION DU POTENTIEL DE CONSTRUCTION (UN CARRÉ = 1 LOGEMENT)

- Construction potentielle d'une nouvelle habitation en densification
- Construction potentielle d'une nouvelle habitation en extension (U extension et zone AU)
- Bâti existant ou en instance de construction ne figurant pas encore au cadastre

TYPOLOGIE DES ZONES ET DES DENTS CREUSES

- Dents creuses libres favorables à la construction
- Dents creuses libres favorables à la construction potentiellement humides
- Espaces de jardin connexes à des habitations ou équipements
- Espaces de jardin potentiellement humides
- Secteurs dédiés aux équipements
- Secteurs dédiés aux équipements potentiellement humides
- Secteurs dédiés aux activités économiques
- Secteurs dédiés aux activités économiques potentiellement humides
- Enjeux paysagers particuliers (ouverture, point de vue...)
- Contraintes connues sur la parcelle (servitude, topographie...)
- Cimetières (source : BDTOPO des Vosges)
- Terrains de sports (source : BDTOPO des Vosges)

ZONAGES ENVIRONNEMENTAUX, RISQUES ET ENJEUX AGRICOLES

Enjeux agricoles

- Bâtiments agricoles
- Périmètre des Installations Classées pour la Protection de l'Environnement (ICPE)
- Périmètre du Réglement Sanitaire Départemental (RSD)

Zonage environnementaux

- Zone humide effective et réglementaire
- ZNIEFF 1
- Arrêté de protection de biotope
- NATURA 2000
- Réserve nationale

Risques

PPRI DE LA MEURTHE

- Zone bleue : zone d autorisation avec prescriptions spécifiques
- Zone rouge : zone d interdiction

ARGILES

- Moyen

CRUE

- Niveaux d'aléa : Modéré ou fort
- Niveaux d'aléa : Fort
- Niveaux d'aléa : Très fort

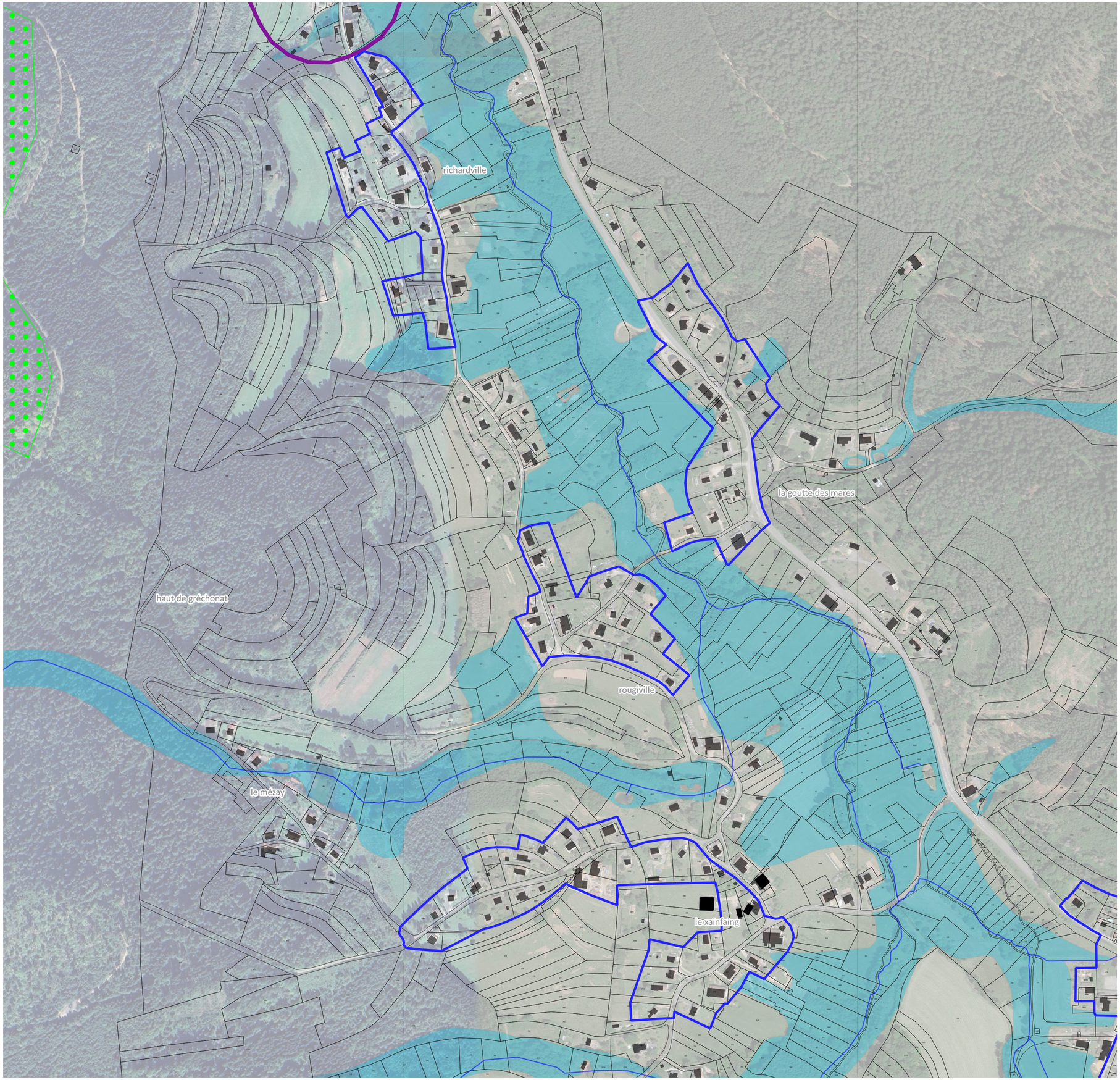

PÉRIMÈTRE PÉRENNE D'URBANISATION - PPU ET ÉTUDE DES POTENTIALITÉS TAINTRUX CENTRE SUD

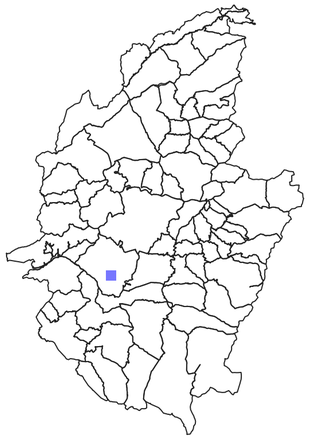

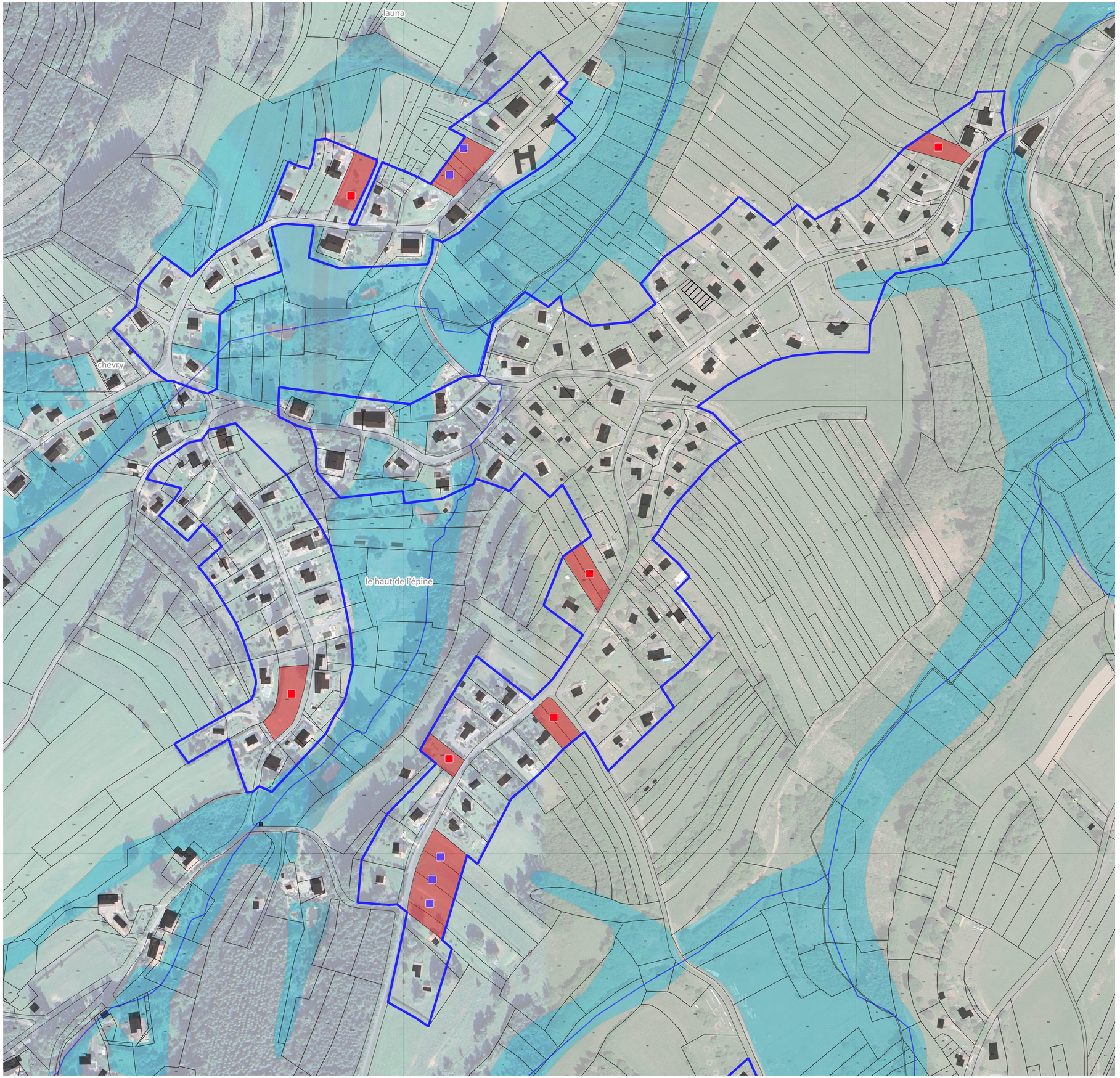

- Limites communales
- Périmètre Pérenne d'Urbanisation (PPU) base
- Extension du Périmètre Pérenne d'Urbanisation pour répondre aux besoins identifiés

IDENTIFICATION DU POTENTIEL DE CONSTRUCTION (UN CARRÉ = 1 LOGEMENT)

- Construction potentielle d'une nouvelle habitation en densification
- Construction potentielle d'une nouvelle habitation en extension (U extension et zone AU)
- Bâti existant ou en instance de construction ne figurant pas encore au cadastre

TYPOLOGIE DES ZONES ET DES DENTS CREUSES

- Dents creuses libres favorables à la construction
- Dents creuses libres favorables à la construction potentiellement humides
- Espaces de jardin connexes à des habitations ou équipements
- Espaces de jardin potentiellement humides
- Secteurs dédiés aux équipements
- Secteurs dédiés aux équipements potentiellement humides
- Secteurs dédiés aux activités économiques
- Secteurs dédiés aux activités économiques potentiellement humides
- Enjeux paysagers particuliers (ouverture, point de vue...)
- Contraintes connues sur la parcelle (servitude, topographie...)
- Cimetières (source : BDTOPO des Vosges)
- Terrains de sports (source : BDTOPO des Vosges)

ZONAGES ENVIRONNEMENTAUX, RISQUES ET ENJEUX AGRICOLES

Enjeux agricoles

- Bâtiments agricoles
- Périmètre des Installations Classées pour la Protection de l'Environnement (ICPE)
- Périmètre du Réglement Sanitaire Départemental (RSD)

Zonage environnementaux

- Zone humide effective et réglementaire
- ZNIEFF 1
- Arrêté de protection de biotope
- NATURA 2000
- Réserve nationale

Risques

PPRI DE LA MEURTHE

- Zone bleue : zone d autorisation avec prescriptions spécifiques
- Zone rouge : zone d interdiction

ARGILES

- Moyen

CRUE

- Niveaux d'aléa : Modéré ou fort
- Niveaux d'aléa : Fort
- Niveaux d'aléa : Très fort

PÉRIMÈTRE PÉRENNE D'URBANISATION - PPU ET ÉTUDE DES POTENTIALITÉS TAINTRUX NORD

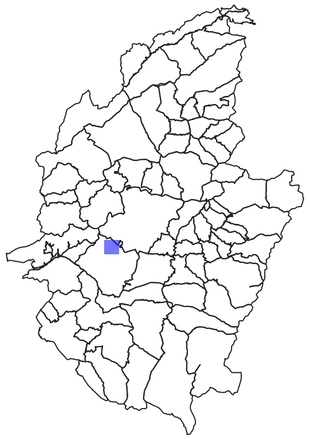

- Limites communales
- Périmètre Pérenne d'Urbanisation (PPU) base
- Extension du Périmètre Pérenne d'Urbanisation pour répondre aux besoins identifiés

IDENTIFICATION DU POTENTIEL DE CONSTRUCTION (UN CARRÉ = 1 LOGEMENT)

- Construction potentielle d'une nouvelle habitation en densification
- Construction potentielle d'une nouvelle habitation en extension (U extension et zone AU)
- Bâti existant ou en instance de construction ne figurant pas encore au cadastre

TYPOLOGIE DES ZONES ET DES DENTS CREUSES

- Dents creuses libres favorables à la construction
- Dents creuses libres favorables à la construction potentiellement humides
- Espaces de jardin connexes à des habitations ou équipements
- Espaces de jardin potentiellement humides
- Secteurs dédiés aux équipements
- Secteurs dédiés aux équipements potentiellement humides
- Secteurs dédiés aux activités économiques
- Secteurs dédiés aux activités économiques potentiellement humides
- Enjeux paysagers particuliers (ouverture, point de vue...)
- Contraintes connues sur la parcelle (servitude, topographie...)
- Cimetières (source : BDTOPO des Vosges)
- Terrains de sports (source : BDTOPO des Vosges)

ZONAGES ENVIRONNEMENTAUX, RISQUES ET ENJEUX AGRICOLES

Enjeux agricoles

- Bâtiments agricoles
- Périmètre des Installations Classées pour la Protection de l'Environnement (ICPE)
- Périmètre du Réglement Sanitaire Départemental (RSD)

Zonage environnementaux

- Zone humide effective et réglementaire
- ZNIEFF 1
- Arrêté de protection de biotope
- NATURA 2000
- Réserve nationale

Risques

PPRI DE LA MEURTHE

- Zone bleue : zone d autorisation avec prescriptions spécifiques
- Zone rouge : zone d interdiction

ARGILES

- Moyen

CRUE

- Niveaux d'aléa : Modéré ou fort
- Niveaux d'aléa : Fort
- Niveaux d'aléa : Très fort

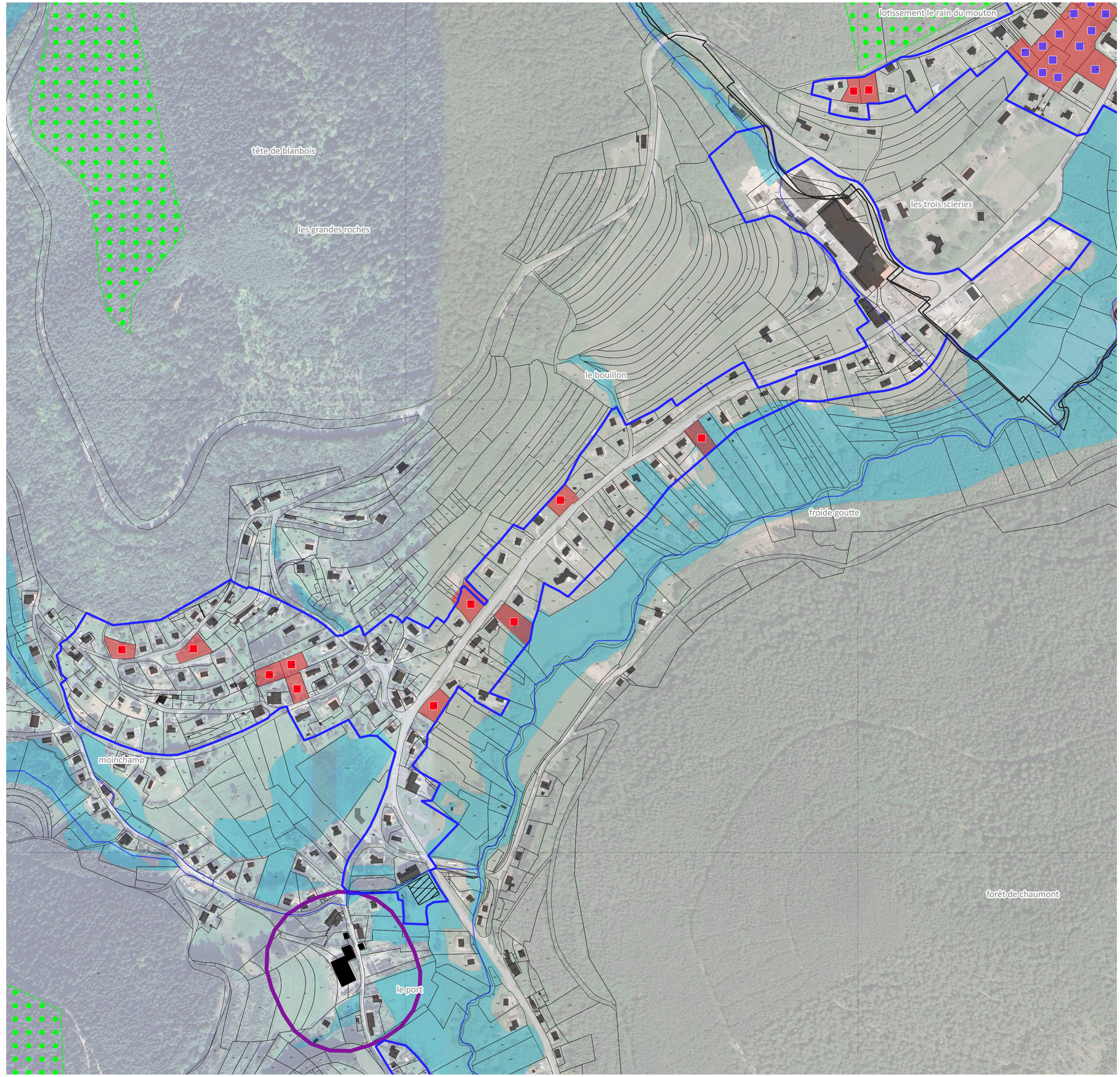

PÉRIMÈTRE PÉRENNE D'URBANISATION - PPU ET ÉTUDE DES POTENTIALITÉS TAINTRUX SUD

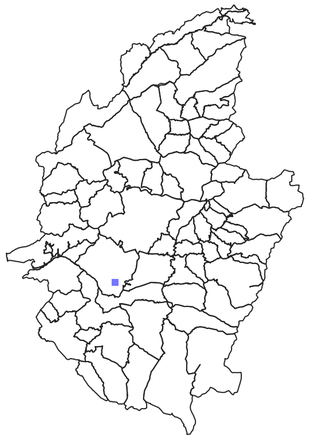

- Limites communales
- Périmètre Pérenne d'Urbanisation (PPU) base
- Extension du Périmètre Pérenne d'Urbanisation pour répondre aux besoins identifiés

IDENTIFICATION DU POTENTIEL DE CONSTRUCTION (UN CARRÉ = 1 LOGEMENT)

- Construction potentielle d'une nouvelle habitation en densification
- Construction potentielle d'une nouvelle habitation en extension (U extension et zone AU)
- Bâti existant ou en instance de construction ne figurant pas encore au cadastre

TYPOLOGIE DES ZONES ET DES DENTS CREUSES

- Dents creuses libres favorables à la construction
- Dents creuses libres favorables à la construction potentiellement humides
- Espaces de jardin connexes à des habitations ou équipements
- Espaces de jardin potentiellement humides
- Secteurs dédiés aux équipements
- Secteurs dédiés aux équipements potentiellement humides
- Secteurs dédiés aux activités économiques
- Secteurs dédiés aux activités économiques potentiellement humides
- Enjeux paysagers particuliers (ouverture, point de vue...)
- Contraintes connues sur la parcelle (servitude, topographie...)
- Cimetières (source : BDTOPO des Vosges)
- Terrains de sports (source : BDTOPO des Vosges)

ZONAGES ENVIRONNEMENTAUX, RISQUES ET ENJEUX AGRICOLES

Enjeux agricoles

- Bâtiments agricoles
- Périmètre des Installations Classées pour la Protection de l'Environnement (ICPE)
- Périmètre du Réglement Sanitaire Départemental (RSD)

Zonage environnementaux

- Zone humide effective et réglementaire
- ZNIEFF 1
- Arrêté de protection de biotope
- NATURA 2000
- Réserve nationale

Risques

PPRI DE LA MEURTHE

- Zone bleue : zone d autorisation avec prescriptions spécifiques
- Zone rouge : zone d interdiction

ARGILES

- Moyen

CRUE

- Niveaux d'aléa : Modéré ou fort
- Niveaux d'aléa : Fort
- Niveaux d'aléa : Très fort



PÉRIMÈTRE PÉRENNE D'URBANISATION - PPU ET ÉTUDE DES POTENTIALITÉS VEXAINCOURT

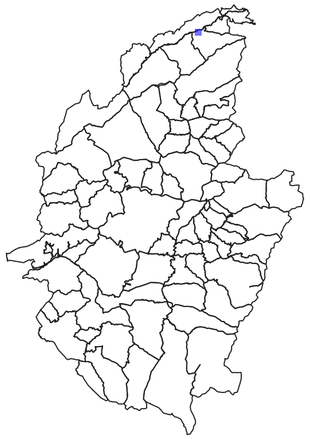

- Limites communales
- Périmètre Pérenne d'Urbanisation (PPU) base
- Extension du Périmètre Pérenne d'Urbanisation pour répondre aux besoins identifiés

IDENTIFICATION DU POTENTIEL DE CONSTRUCTION (UN CARRÉ = 1 LOGEMENT)

- Construction potentielle d'une nouvelle habitation en densification
- Construction potentielle d'une nouvelle habitation en extension (U extension et zone AU)
- Bâti existant ou en instance de construction ne figurant pas encore au cadastre

TYPOLOGIE DES ZONES ET DES DENTS CREUSES

- Dents creuses libres favorables à la construction
- Dents creuses libres favorables à la construction potentiellement humides
- Espaces de jardin connexes à des habitations ou équipements
- Espaces de jardin potentiellement humides
- Secteurs dédiés aux équipements
- Secteurs dédiés aux équipements potentiellement humides
- Secteurs dédiés aux activités économiques
- Secteurs dédiés aux activités économiques potentiellement humides
- Enjeux paysagers particuliers (ouverture, point de vue...)
- Contraintes connues sur la parcelle (servitude, topographie...)
- Cimetières (source : BDTOPO des Vosges)
- Terrains de sports (source : BDTOPO des Vosges)

ZONAGES ENVIRONNEMENTAUX, RISQUES ET ENJEUX AGRICOLES

Enjeux agricoles

- Bâtiments agricoles
- Périmètre des Installations Classées pour la Protection de l'Environnement (ICPE)
- Périmètre du Réglement Sanitaire Départemental (RSD)

Zonage environnementaux

- Zone humide effective et réglementaire
- ZNIEFF 1
- Arrêté de protection de biotope
- NATURA 2000
- Réserve nationale

Risques

PPRI DE LA MEURTHE

- Zone bleue : zone d autorisation avec prescriptions spécifiques
- Zone rouge : zone d interdiction

ARGILES

- Moyen

CRUE

- Niveaux d'aléa : Modéré ou fort
- Niveaux d'aléa : Fort
- Niveaux d'aléa : Très fort

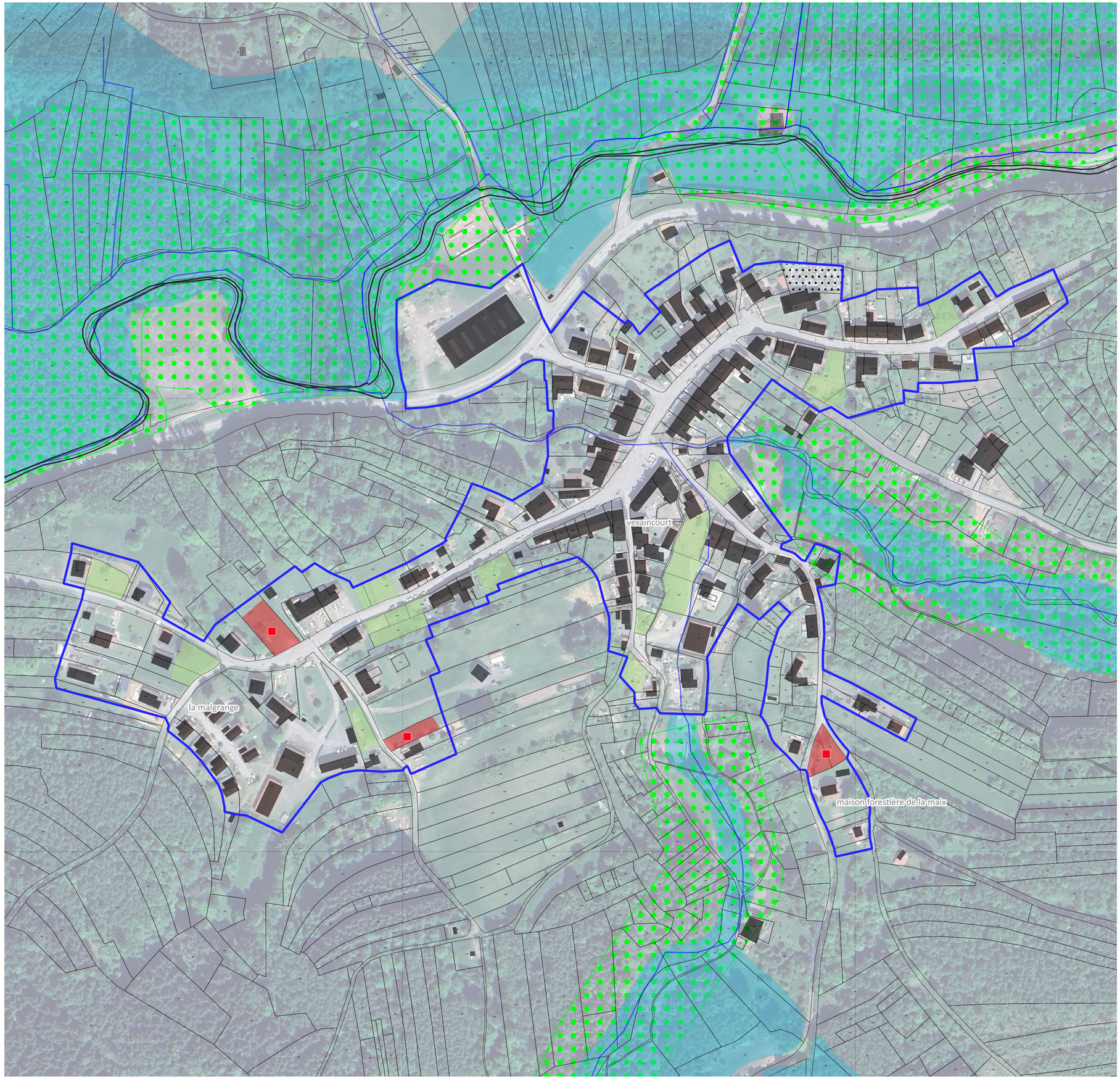

PÉRIMÈTRE PÉRENNE D'URBANISATION - PPU ET ÉTUDE DES POTENTIALITÉS VIENVILLE EST

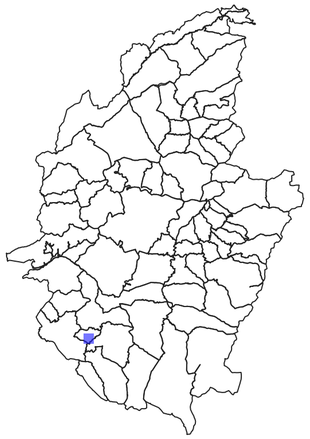

- Limites communales
- Périmètre Pérenne d'Urbanisation (PPU) base
- Extension du Périmètre Pérenne d'Urbanisation pour répondre aux besoins identifiés

IDENTIFICATION DU POTENTIEL DE CONSTRUCTION (UN CARRÉ = 1 LOGEMENT)

- Construction potentielle d'une nouvelle habitation en densification
- Construction potentielle d'une nouvelle habitation en extension (U extension et zone AU)
- Bâti existant ou en instance de construction ne figurant pas encore au cadastre

TYPOLOGIE DES ZONES ET DES DENTS CREUSES

- Dents creuses libres favorables à la construction
- Dents creuses libres favorables à la construction potentiellement humides
- Espaces de jardin connexes à des habitations ou équipements
- Espaces de jardin potentiellement humides
- Secteurs dédiés aux équipements
- Secteurs dédiés aux équipements potentiellement humides
- Secteurs dédiés aux activités économiques
- Secteurs dédiés aux activités économiques potentiellement humides
- Enjeux paysagers particuliers (ouverture, point de vue...)
- Contraintes connues sur la parcelle (servitude, topographie...)
- Cimetières (source : BDTOPO des Vosges)
- Terrains de sports (source : BDTOPO des Vosges)

ZONAGES ENVIRONNEMENTAUX, RISQUES ET ENJEUX AGRICOLES

Enjeux agricoles

- Bâtiments agricoles
- Périmètre des Installations Classées pour la Protection de l'Environnement (ICPE)
- Périmètre du Réglement Sanitaire Départemental (RSD)

Zonage environnementaux

- Zone humide effective et réglementaire
- ZNIEFF 1
- Arrêté de protection de biotope
- NATURA 2000
- Réserve nationale

Risques

PPRI DE LA MEURTHE

- Zone bleue : zone d autorisation avec prescriptions spécifiques
- Zone rouge : zone d interdiction

ARGILES

- Moyen

CRUE

- Niveaux d'aléa : Modéré ou fort
- Niveaux d'aléa : Fort
- Niveaux d'aléa : Très fort



PÉRIMÈTRE PÉRENNE D'URBANISATION - PPU ET ÉTUDE DES POTENTIALITÉS VIENVILLE OUEST

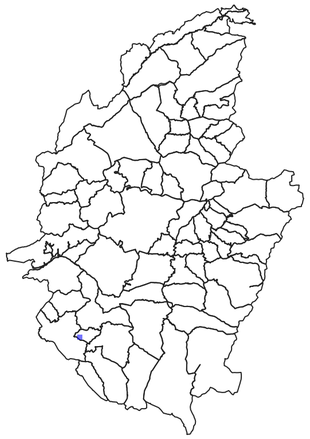

- Limites communales
- Périmètre Pérenne d'Urbanisation (PPU) base
- Extension du Périmètre Pérenne d'Urbanisation pour répondre aux besoins identifiés

IDENTIFICATION DU POTENTIEL DE CONSTRUCTION (UN CARRÉ = 1 LOGEMENT)

- Construction potentielle d'une nouvelle habitation en densification
- Construction potentielle d'une nouvelle habitation en extension (U extension et zone AU)
- Bâti existant ou en instance de construction ne figurant pas encore au cadastre

TYPOLOGIE DES ZONES ET DES DENTS CREUSES

- Dents creuses libres favorables à la construction
- Dents creuses libres favorables à la construction potentiellement humides
- Espaces de jardin connexes à des habitations ou équipements
- Espaces de jardin potentiellement humides
- Secteurs dédiés aux équipements
- Secteurs dédiés aux équipements potentiellement humides
- Secteurs dédiés aux activités économiques
- Secteurs dédiés aux activités économiques potentiellement humides
- Enjeux paysagers particuliers (ouverture, point de vue...)
- Contraintes connues sur la parcelle (servitude, topographie...)
- Cimetières (source : BDTOPO des Vosges)
- Terrains de sports (source : BDTOPO des Vosges)

ZONAGES ENVIRONNEMENTAUX, RISQUES ET ENJEUX AGRICOLES

Enjeux agricoles

- Bâtiments agricoles
- Périmètre des Installations Classées pour la Protection de l'Environnement (ICPE)
- Périmètre du Réglement Sanitaire Départemental (RSD)

Zonage environnementaux

- Zone humide effective et réglementaire
- ZNIEFF 1
- Arrêté de protection de biotope
- NATURA 2000
- Réserve nationale

Risques

PPRI DE LA MEURTHE

- Zone bleue : zone d autorisation avec prescriptions spécifiques
- Zone rouge : zone d interdiction

ARGILES

- Moyen

CRUE

- Niveaux d'aléa : Modéré ou fort
- Niveaux d'aléa : Fort
- Niveaux d'aléa : Très fort



PÉRIMÈTRE PÉRENNE D'URBANISATION - PPU ET ÉTUDE DES POTENTIALITÉS VIEUX-MOULIN

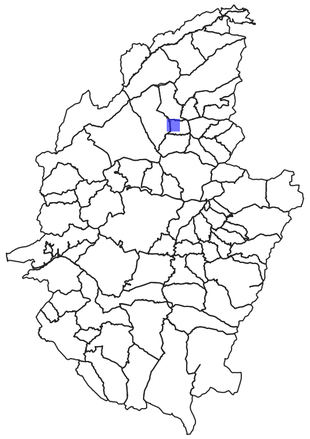

- Limites communales
- Périmètre Pérenne d'Urbanisation (PPU) base
- Extension du Périmètre Pérenne d'Urbanisation pour répondre aux besoins identifiés

IDENTIFICATION DU POTENTIEL DE CONSTRUCTION (UN CARRÉ = 1 LOGEMENT)

- Construction potentielle d'une nouvelle habitation en densification
- Construction potentielle d'une nouvelle habitation en extension (U extension et zone AU)
- Bâti existant ou en instance de construction ne figurant pas encore au cadastre

TYPOLOGIE DES ZONES ET DES DENTS CREUSES

- Dents creuses libres favorables à la construction
- Dents creuses libres favorables à la construction potentiellement humides
- Espaces de jardin connexes à des habitations ou équipements
- Espaces de jardin potentiellement humides
- Secteurs dédiés aux équipements
- Secteurs dédiés aux équipements potentiellement humides
- Secteurs dédiés aux activités économiques
- Secteurs dédiés aux activités économiques potentiellement humides
- Enjeux paysagers particuliers (ouverture, point de vue...)
- Contraintes connues sur la parcelle (servitude, topographie...)
- Cimetières (source : BDTOPO des Vosges)
- Terrains de sports (source : BDTOPO des Vosges)

ZONAGES ENVIRONNEMENTAUX, RISQUES ET ENJEUX AGRICOLES

Enjeux agricoles

- Bâtiments agricoles
- Périmètre des Installations Classées pour la Protection de l'Environnement (ICPE)
- Périmètre du Réglement Sanitaire Départemental (RSD)

Zonage environnementaux

- Zone humide effective et réglementaire
- ZNIEFF 1
- Arrêté de protection de biotope
- NATURA 2000
- Réserve nationale

Risques

PPRI DE LA MEURTHE

- Zone bleue : zone d autorisation avec prescriptions spécifiques
- Zone rouge : zone d interdiction

ARGILES

- Moyen

CRUE

- Niveaux d'aléa : Modéré ou fort
- Niveaux d'aléa : Fort
- Niveaux d'aléa : Très fort

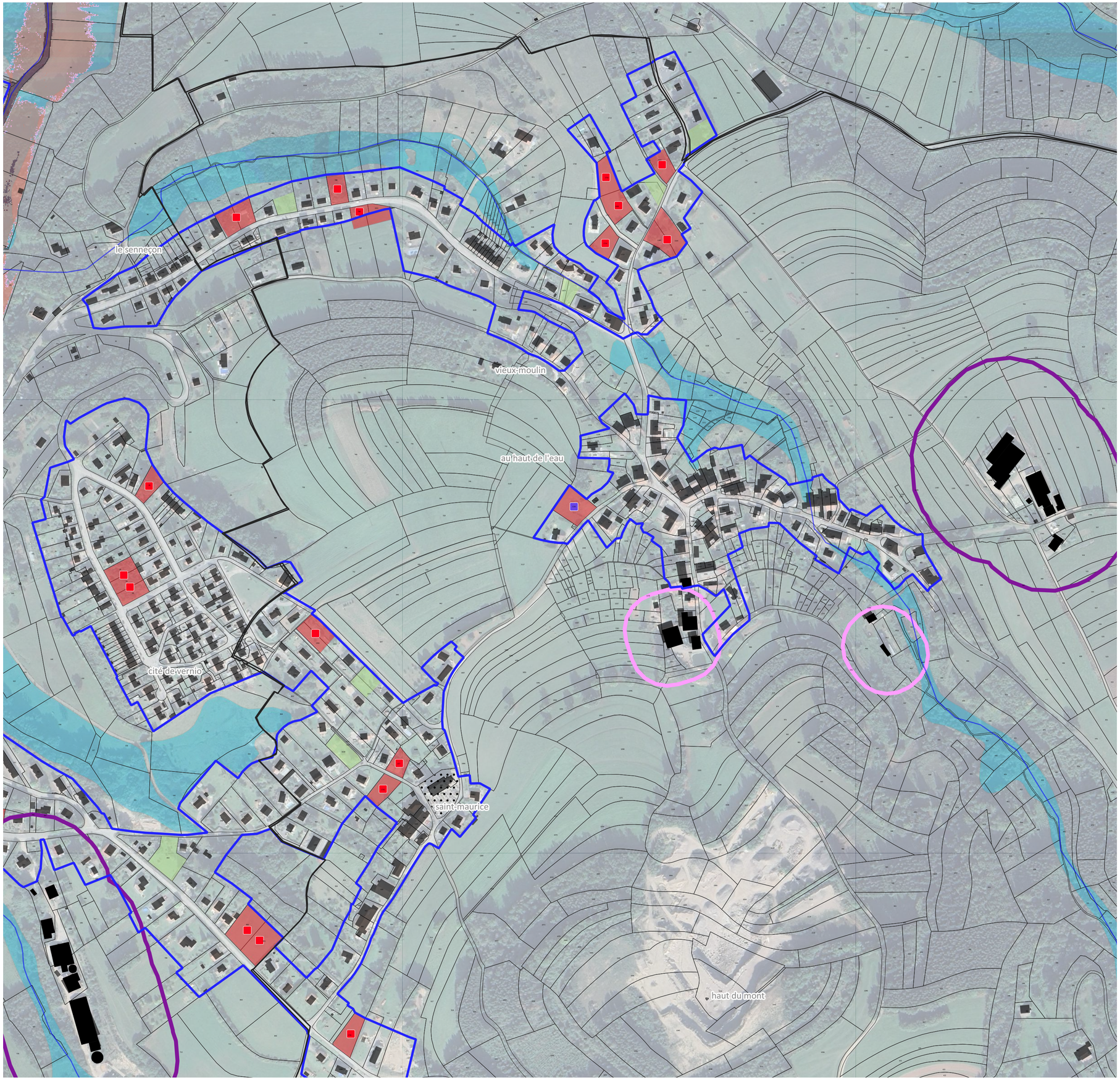

PÉRIMÈTRE PÉRENNE D'URBANISATION - PPU ET ÉTUDE DES POTENTIALITÉS WISEMBACH CENTRE-EST

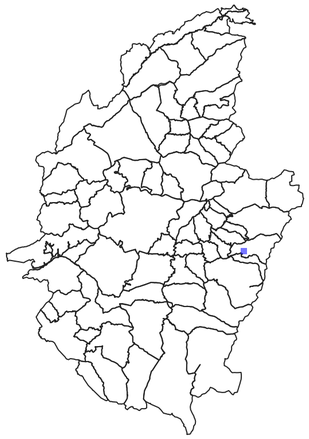

- Limites communales
- Périmètre Pérenne d'Urbanisation (PPU) base
- Extension du Périmètre Pérenne d'Urbanisation pour répondre aux besoins identifiés

IDENTIFICATION DU POTENTIEL DE CONSTRUCTION (UN CARRÉ = 1 LOGEMENT)

- Construction potentielle d'une nouvelle habitation en densification
- Construction potentielle d'une nouvelle habitation en extension (U extension et zone AU)
- Bâti existant ou en instance de construction ne figurant pas encore au cadastre

TYPOLOGIE DES ZONES ET DES DENTS CREUSES

- Dents creuses libres favorables à la construction
- Dents creuses libres favorables à la construction potentiellement humides
- Espaces de jardin connexes à des habitations ou équipements
- Espaces de jardin potentiellement humides
- Secteurs dédiés aux équipements
- Secteurs dédiés aux équipements potentiellement humides
- Secteurs dédiés aux activités économiques
- Secteurs dédiés aux activités économiques potentiellement humides
- Enjeux paysagers particuliers (ouverture, point de vue...)
- Contraintes connues sur la parcelle (servitude, topographie...)
- Cimetières (source : BDTOPO des Vosges)
- Terrains de sports (source : BDTOPO des Vosges)

ZONAGES ENVIRONNEMENTAUX, RISQUES ET ENJEUX AGRICOLES

Enjeux agricoles

- Bâtiments agricoles
- Périmètre des Installations Classées pour la Protection de l'Environnement (ICPE)
- Périmètre du Réglement Sanitaire Départemental (RSD)

Zonage environnementaux

- Zone humide effective et réglementaire
- ZNIEFF 1
- Arrêté de protection de biotope
- NATURA 2000
- Réserve nationale

Risques

PPRI DE LA MEURTHE

- Zone bleue : zone d autorisation avec prescriptions spécifiques
- Zone rouge : zone d interdiction

ARGILES

- Moyen

CRUE

- Niveaux d'aléa : Modéré ou fort
- Niveaux d'aléa : Fort
- Niveaux d'aléa : Très fort



PÉRIMÈTRE PÉRENNE D'URBANISATION - PPU ET ÉTUDE DES POTENTIALITÉS WISEMBACH OUEST

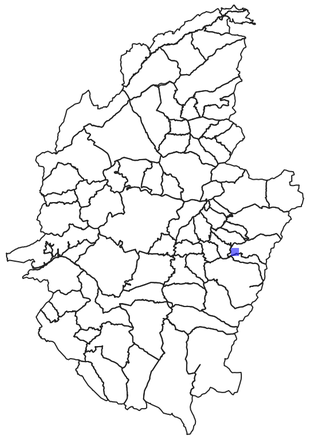

- Limites communales
- Périmètre Pérenne d'Urbanisation (PPU) base
- Extension du Périmètre Pérenne d'Urbanisation pour répondre aux besoins identifiés

IDENTIFICATION DU POTENTIEL DE CONSTRUCTION (UN CARRÉ = 1 LOGEMENT)

- Construction potentielle d'une nouvelle habitation en densification
- Construction potentielle d'une nouvelle habitation en extension (U extension et zone AU)
- Bâti existant ou en instance de construction ne figurant pas encore au cadastre

TYPOLOGIE DES ZONES ET DES DENTS CREUSES

- Dents creuses libres favorables à la construction
- Dents creuses libres favorables à la construction potentiellement humides
- Espaces de jardin connexes à des habitations ou équipements
- Espaces de jardin potentiellement humides
- Secteurs dédiés aux équipements
- Secteurs dédiés aux équipements potentiellement humides
- Secteurs dédiés aux activités économiques
- Secteurs dédiés aux activités économiques potentiellement humides
- Enjeux paysagers particuliers (ouverture, point de vue...)
- Contraintes connues sur la parcelle (servitude, topographie...)
- Cimetières (source : BDTOPO des Vosges)
- Terrains de sports (source : BDTOPO des Vosges)

ZONAGES ENVIRONNEMENTAUX, RISQUES ET ENJEUX AGRICOLES

Enjeux agricoles

- Bâtiments agricoles
- Périmètre des Installations Classées pour la Protection de l'Environnement (ICPE)
- Périmètre du Réglement Sanitaire Départemental (RSD)

Zonage environnementaux

- Zone humide effective et réglementaire
- ZNIEFF 1
- Arrêté de protection de biotope
- NATURA 2000
- Réserve nationale

Risques

PPRI DE LA MEURTHE

- Zone bleue : zone d autorisation avec prescriptions spécifiques
- Zone rouge : zone d interdiction

ARGILES

- Moyen

CRUE

- Niveaux d'aléa : Modéré ou fort
- Niveaux d'aléa : Fort
- Niveaux d'aléa : Très fort

