Atlas des gisements bruts
La Baume - 1/3

Légende

Zonage PLUi

- Enveloppe urbaine
- Zone PPR à risque fort
- Limite communale

Gisement foncier brut

Surface indiquée en étiquette (m²)

Gisement soumis à des contraintes

- Gisement soumis à contraintes*
- Gisement concerné par une problématique d'usage
- Gisement concerné par une problématique d'accès
- Gisement concerné par un coup parti
- PAPAG
- Coup parti justifié

Gisement urbanisable

- Gisement urbanisable

Permis de construire

- Données issues du service ADS
- Données issues du service ADS et des communes

*Types de contraintes : taille - forme - risque

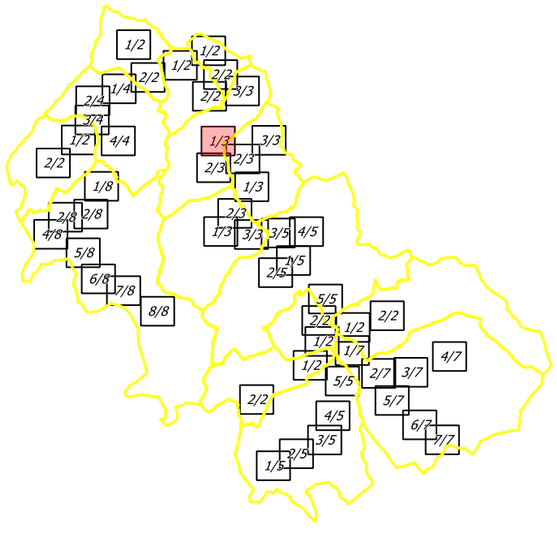

Atlas réalisé dans le cadre du PLUi H-D

epode CCHC COMMUNAUTÉ DE COMMUNES HAUT-CHABLAIS

0 250 m

Source : IGN, EPODE
28/06/2021

Atlas des gisements bruts
La Baume - 2/3

Légende

Zonage PLUi

- Enveloppe urbaine
- Zone PPR à risque fort
- Limite communale

Gisement foncier brut

Surface indiquée en étiquette (m²)

Gisement soumis à des contraintes

- Gisement soumis à contraintes*
- Gisement concerné par une problématique d'usage
- Gisement concerné par une problématique d'accès
- Gisement concerné par un coup parti
- PAPAG
- Coup parti justifié

Gisement urbanisable

- Gisement urbanisable

Permis de construire

- Données issues du service ADS
- Données issues du service ADS et des communes

*Types de contraintes : taille - forme - risque

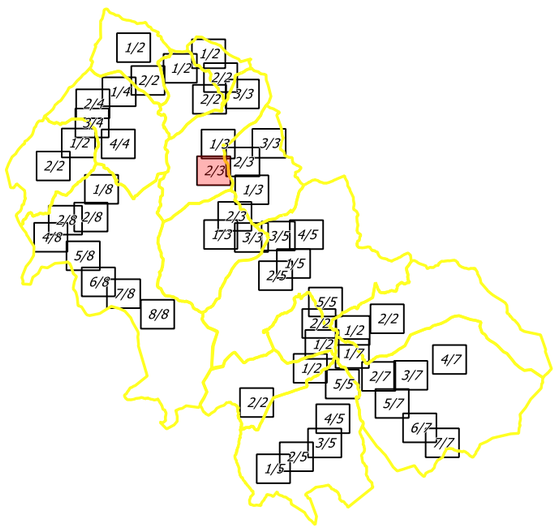

Atlas réalisé dans le cadre du PLUi H-D

epode CCHC HAUT-CHABLAIS

0 250 m

Source : IGN, EPODE
28/06/2021

Atlas des gisements bruts
La Baume - 3/3

Légende

Zonage PLUi

- Enveloppe urbaine
- Zone PPR à risque fort
- Limite communale

Gisement foncier brut

Surface indiquée en étiquette (m²)

Gisement soumis à des contraintes

- Gisement soumis à contraintes*
- Gisement concerné par une problématique d'usage
- Gisement concerné par une problématique d'accès
- Gisement concerné par un coup parti
- PAPAG
- Coup parti justifié

Gisement urbanisable

- Gisement urbanisable

Permis de construire

- Données issues du service ADS
- Données issues du service ADS et des communes

*Types de contraintes : taille - forme - risque

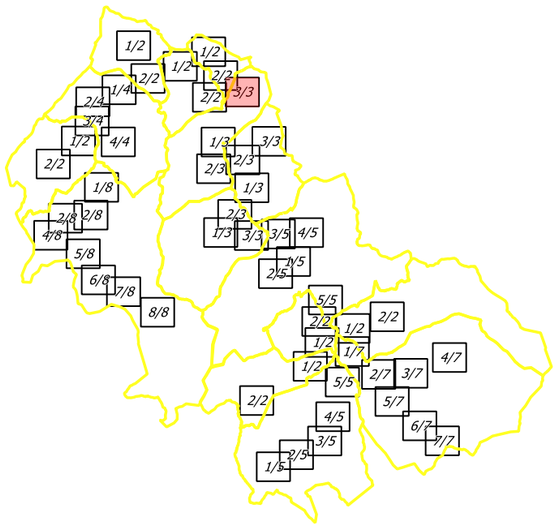

Atlas réalisé dans le cadre du PLUi H-D

epode CCHC COMMUNAUTÉ DE COMMUNES HAUT-CHABLAIS

0 250 m

Source : IGN, EPODE
28/06/2021

Atlas des gisements bruts
La Côte-d'Arbroz - 1/2

Légende

Zonage PLUi

- Enveloppe urbaine
- Zone PPR à risque fort
- Limite communale

Gisement foncier brut

Surface indiquée en étiquette (m²)

Gisement soumis à des contraintes

- Gisement soumis à contraintes*
- Gisement concerné par une problématique d'usage
- Gisement concerné par une problématique d'accès
- Gisement concerné par un coup parti
- PAPAG
- Coup parti justifié

Gisement urbanisable

- Gisement urbanisable

Permis de construire

- Données issues du service ADS
- Données issues du service ADS et des communes

*Types de contraintes : taille - forme - risque

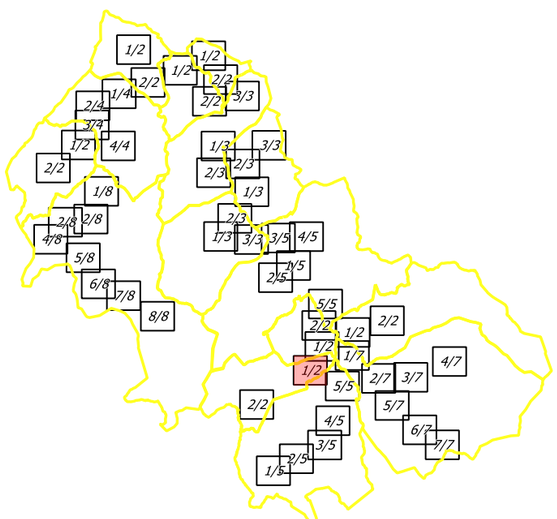

Atlas réalisé dans le cadre du PLUi H-D

epoda CCHC COMMUNAUTÉ DE COMMUNES HAUT-CHABLAIS

0 250 m

Source : IGN, EPODE
28/06/2021

Atlas des gisements bruts
La Côte-d'Arbroz - 2/2

Légende

Zonage PLUi

- Enveloppe urbaine
- Zone PPR à risque fort
- Limite communale

Gisement foncier brut

Surface indiquée en étiquette (m²)

Gisement soumis à des contraintes

- Gisement soumis à contraintes*
- Gisement concerné par une problématique d'usage
- Gisement concerné par une problématique d'accès
- Gisement concerné par un coup parti
- PAPAG
- Coup parti justifié

Gisement urbanisable

- Gisement urbanisable

Permis de construire

- Données issues du service ADS
- Données issues du service ADS et des communes

*Types de contraintes : taille - forme - risque

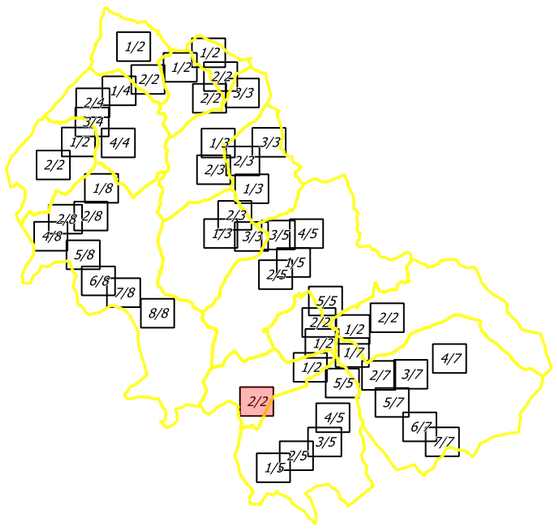

Atlas réalisé dans le cadre du PLUi H-D

epode CCHC HAUT-CHABLAIS

0 250 m

Source : IGN, EPODE
28/06/2021

Atlas des gisements bruts
La Forclaz - 1/2

Légende

Zonage PLUi

- Enveloppe urbaine
- Zone PPR à risque fort
- Limite communale

Gisement foncier brut

Surface indiquée en étiquette (m²)

Gisement soumis à des contraintes

- Gisement soumis à contraintes*
- Gisement concerné par une problématique d'usage
- Gisement concerné par une problématique d'accès
- Gisement concerné par un coup parti
- PAPAG
- Coup parti justifié

Gisement urbanisable

- Gisement urbanisable

Permis de construire

- Données issues du service ADS
- Données issues du service ADS et des communes

*Types de contraintes : taille - forme - risque

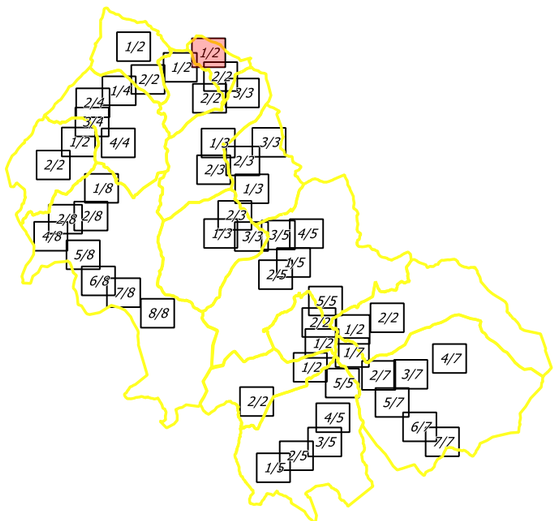

Atlas réalisé dans le cadre du PLUi H-D

epode CCHC COMMUNAUTÉ DE COMMUNES HAUT-CHABLAIS

0 250 m

Source : IGN, EPODE
28/06/2021

Atlas des gisements bruts
La Forclaz - 2/2

Légende

Zonage PLUi

- Enveloppe urbaine
- Zone PPR à risque fort
- Limite communale

Gisement foncier brut

Surface indiquée en étiquette (m²)

Gisement soumis à des contraintes

- Gisement soumis à contraintes*
- Gisement concerné par une problématique d'usage
- Gisement concerné par une problématique d'accès
- Gisement concerné par un coup parti
- PAPAG
- Coup parti justifié

Gisement urbanisable

- Gisement urbanisable

Permis de construire

- Données issues du service ADS
- Données issues du service ADS et des communes

*Types de contraintes : taille - forme - risque

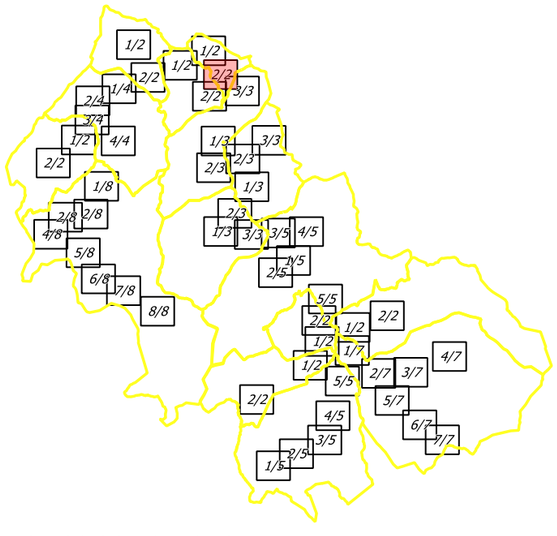

Atlas réalisé dans le cadre du PLUi H-D

epode CCHC COMMUNAUTÉ DE COMMUNES HAUT-CHABLAIS

0 250 m

Source : IGN, EPODE
28/06/2021

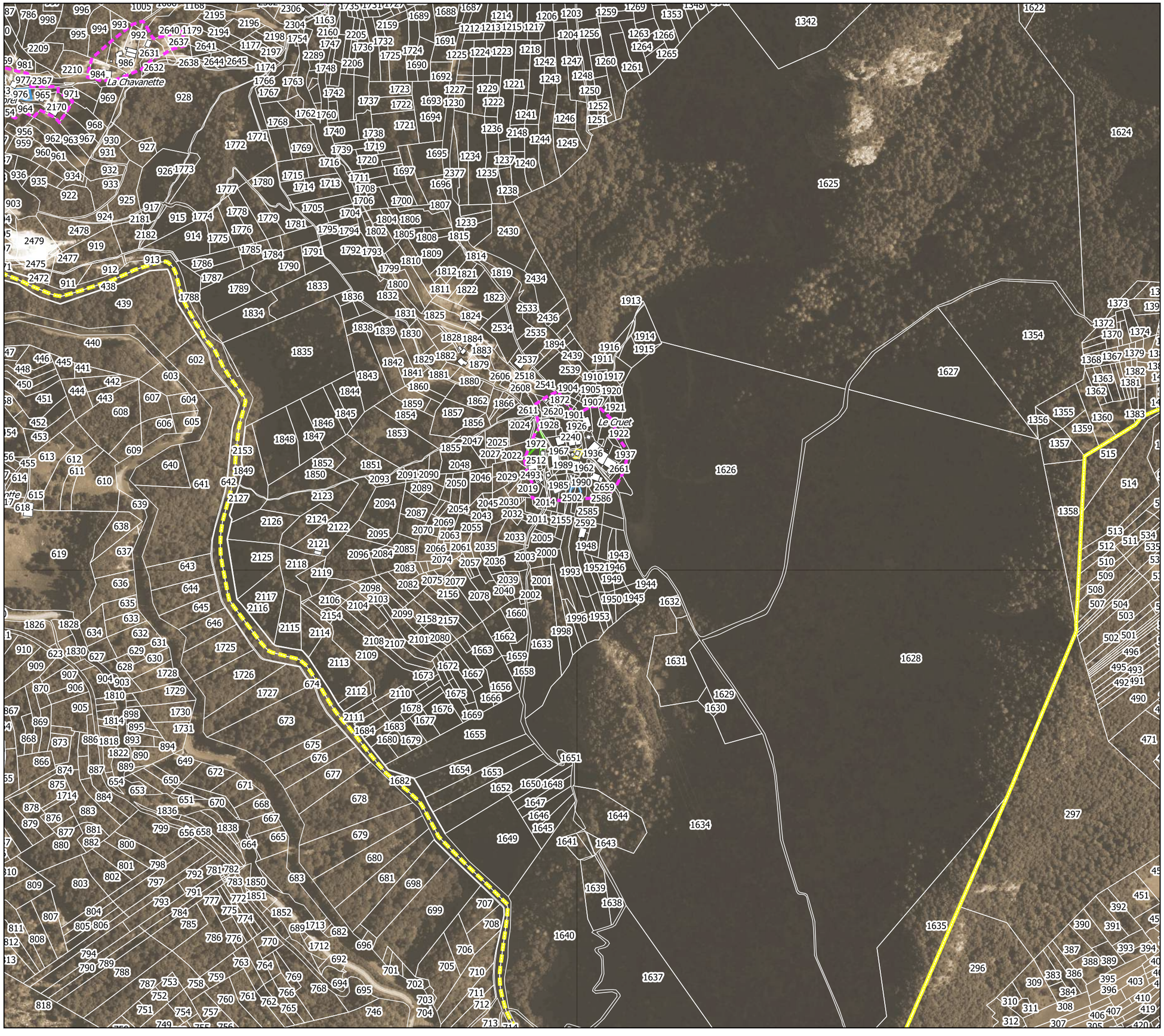

Atlas des gisements bruts
La Vernaz - 1/2

Légende

Zonage PLUi

- Enveloppe urbaine
- Zone PPR à risque fort
- Limite communale

Gisement foncier brut

Surface indiquée en étiquette (m²)

Gisement soumis à des contraintes

- Gisement soumis à contraintes*
- Gisement concerné par une problématique d'usage
- Gisement concerné par une problématique d'accès
- Gisement concerné par un coup parti
- PAPAG
- Coup parti justifié

Gisement urbanisable

- Gisement urbanisable

Permis de construire

- Données issues du service ADS
- Données issues du service ADS et des communes

*Types de contraintes : taille - forme - risque

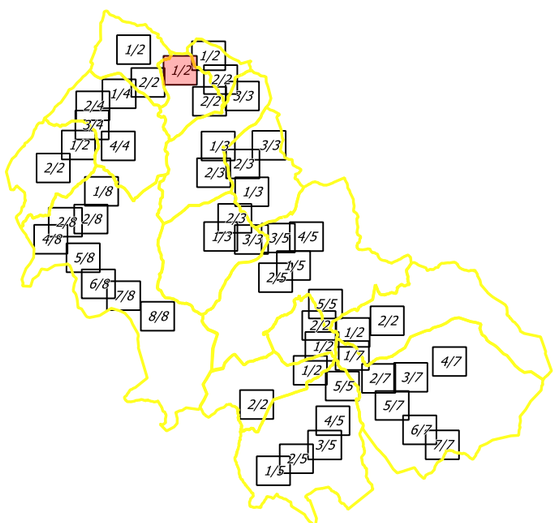

Atlas réalisé dans le cadre du PLUi H-D

epoda CCHC COMMUNAUTÉ DE COMMUNES HAUT-CHABLAIS

0 250 m

Source : IGN, EPODE
28/06/2021

Atlas des gisements bruts
La Vernaz - 2/2

Légende

Zonage PLUi

- Enveloppe urbaine
- Zone PPR à risque fort
- Limite communale

Gisement foncier brut

Surface indiquée en étiquette (m²)

Gisement soumis à des contraintes

- Gisement soumis à contraintes*
- Gisement concerné par une problématique d'usage
- Gisement concerné par une problématique d'accès
- Gisement concerné par un coup parti
- PAPAG
- Coup parti justifié

Gisement urbanisable

- Gisement urbanisable

Permis de construire

- Données issues du service ADS
- Données issues du service ADS et des communes

*Types de contraintes : taille - forme - risque

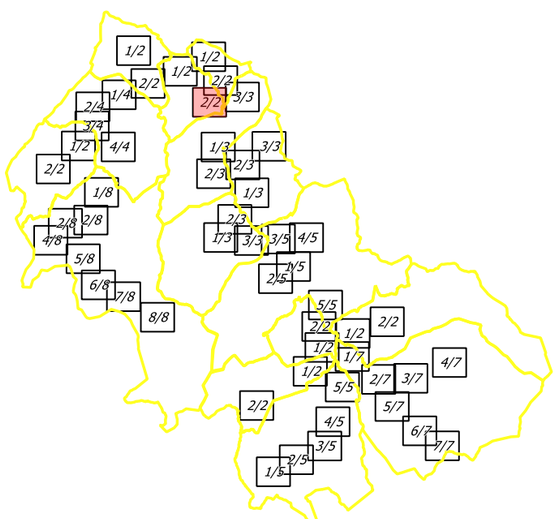

Atlas réalisé dans le cadre du PLUi H-D

epode CCHC HAUT-CHABLAIS

0 250 m

Source : IGN, EPODE
28/06/2021

Atlas des gisements bruts
Le Biot - 1/3

Légende

Zonage PLUi

- Enveloppe urbaine
- Zone PPR à risque fort
- Limite communale

Gisement foncier brut

Surface indiquée en étiquette (m²)

Gisement soumis à des contraintes

- Gisement soumis à contraintes*
- Gisement concerné par une problématique d'usage
- Gisement concerné par une problématique d'accès
- Gisement concerné par un coup parti
- PAPAG
- Coup parti justifié

Gisement urbanisable

- Gisement urbanisable

Permis de construire

- Données issues du service ADS
- Données issues du service ADS et des communes

*Types de contraintes : taille - forme - risque

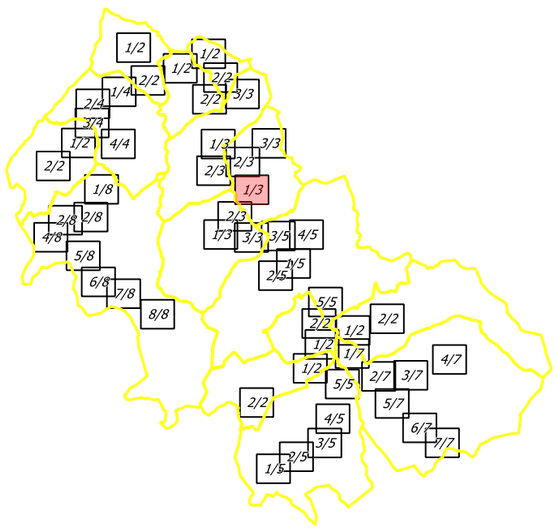

Atlas réalisé dans le cadre du PLUi H-D

epode CCHC HAUT-CHABLAIS

0 250 m

Source : IGN, EPODE
28/06/2021

Atlas des gisements bruts
Le Biot - 2/3

Légende

Zonage PLUi

- Enveloppe urbaine
- Zone PPR à risque fort
- Limite communale

Gisement foncier brut

Surface indiquée en étiquette (m²)

Gisement soumis à des contraintes

- Gisement soumis à contraintes*
- Gisement concerné par une problématique d'usage
- Gisement concerné par une problématique d'accès
- Gisement concerné par un coup parti
- PAPAG
- Coup parti justifié

Gisement urbanisable

- Gisement urbanisable

Permis de construire

- Données issues du service ADS
- Données issues du service ADS et des communes

*Types de contraintes : taille - forme - risque

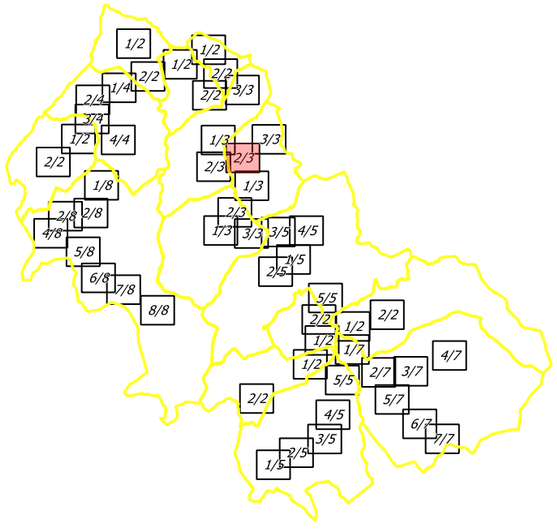

Atlas réalisé dans le cadre du PLUi H-D

epode CCHC COMMUNAUTÉ DE COMMUNES HAUT-CHABLAIS

0 250 m

Source : IGN, EPODE
28/06/2021

Atlas des gisements bruts
Le Biot - 3/3

Légende

Zonage PLUi

- Enveloppe urbaine
- Zone PPR à risque fort
- Limite communale

Gisement foncier brut

Surface indiquée en étiquette (m²)

Gisement soumis à des contraintes

- Gisement soumis à contraintes*
- Gisement concerné par une problématique d'usage
- Gisement concerné par une problématique d'accès
- Gisement concerné par un coup parti
- PAPAG
- Coup parti justifié

Gisement urbanisable

- Gisement urbanisable

Permis de construire

- Données issues du service ADS
- Données issues du service ADS et des communes

*Types de contraintes : taille - forme - risque

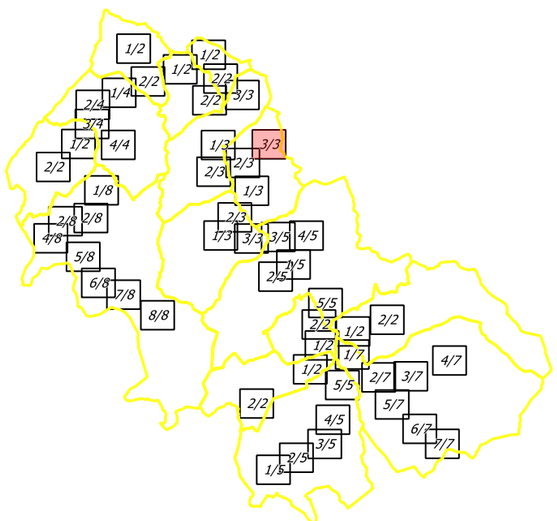

Atlas réalisé dans le cadre du PLUi H-D

epode CCHC COMMUNAUTÉ DE COMMUNES HAUT-CHABLAIS

0 250 m

Source : IGN, EPODE
28/06/2021

Atlas des gisements bruts
Les Gets - 1/5

Légende

Zonage PLUi

- Enveloppe urbaine
- Zone PPR à risque fort
- Limite communale

Gisement foncier brut

Surface indiquée en étiquette (m²)

Gisement soumis à des contraintes

- Gisement soumis à contraintes*
- Gisement concerné par une problématique d'usage
- Gisement concerné par une problématique d'accès
- Gisement concerné par un coup parti
- PAPAG
- Coup parti justifié

Gisement urbanisable

- Gisement urbanisable

Permis de construire

- Données issues du service ADS
- Données issues du service ADS et des communes

*Types de contraintes : taille - forme - risque

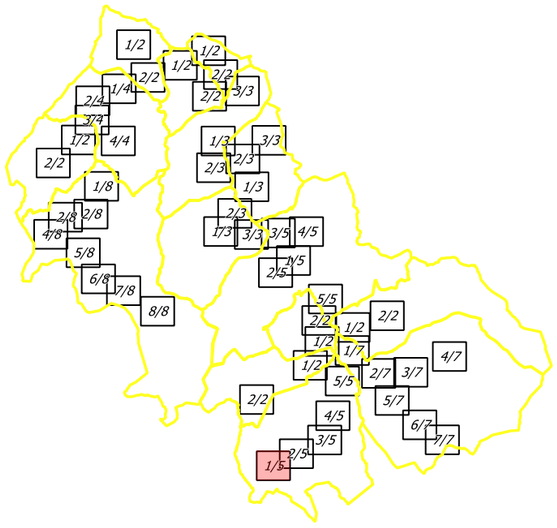

Atlas réalisé dans le cadre du PLUi H-D

epode CCHC COMMUNAUTÉ DE COMMUNES HAUT-CHABLAIS

0 250 m

Source : IGN, EPODE
28/06/2021

Atlas des gisements bruts
Les Gets - 2/5

Légende

Zonage PLUi

- Enveloppe urbaine
- Zone PPR à risque fort
- Limite communale

Gisement foncier brut

Surface indiquée en étiquette (m²)

Gisement soumis à des contraintes

- Gisement soumis à contraintes*
- Gisement concerné par une problématique d'usage
- Gisement concerné par une problématique d'accès
- Gisement concerné par un coup parti
- PAPAG
- Coup parti justifié

Gisement urbanisable

- Gisement urbanisable

Permis de construire

- Données issues du service ADS
- Données issues du service ADS et des communes

*Types de contraintes : taille - forme - risque

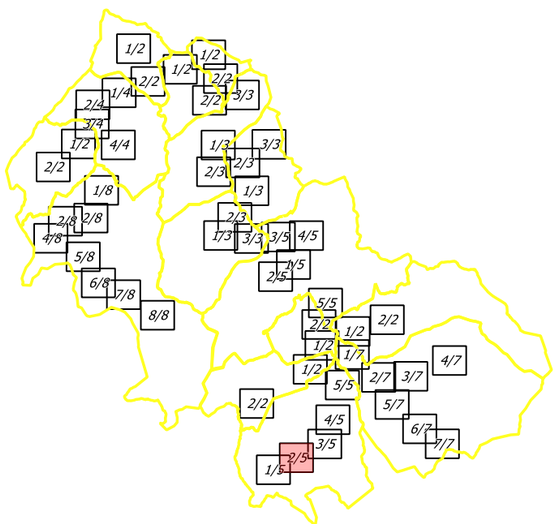

Atlas réalisé dans le cadre du PLUi H-D

epode CCHC COMMUNAUTÉ DE COMMUNES HAUT-CHABLAIS

0 250 m

Source : IGN, EPODE
28/06/2021

Atlas des gisements bruts
Les Gets - 3/5

Légende

Zonage PLUi

- Enveloppe urbaine
- Zone PPR à risque fort
- Limite communale

Gisement foncier brut

Surface indiquée en étiquette (m²)

Gisement soumis à des contraintes

- Gisement soumis à contraintes*
- Gisement concerné par une problématique d'usage
- Gisement concerné par une problématique d'accès
- Gisement concerné par un coup parti
- PAPAG
- Coup parti justifié

Gisement urbanisable

- Gisement urbanisable

Permis de construire

- Données issues du service ADS
- Données issues du service ADS et des communes

*Types de contraintes : taille - forme - risque

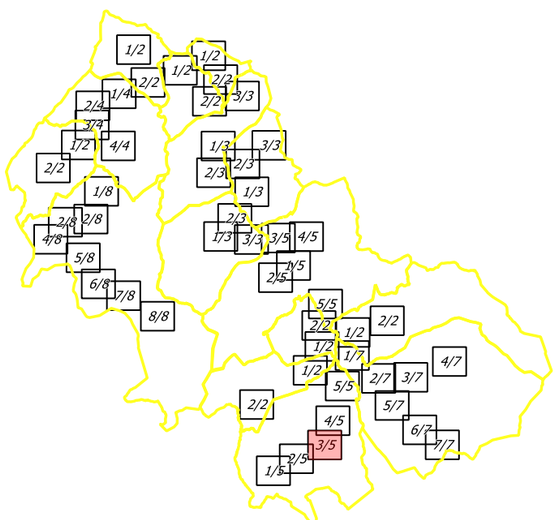

Atlas réalisé dans le cadre du PLUi H-D

epoda CCHC COMMUNAUTÉ DE COMMUNES HAUT-CHABLAIS

0 250 m

Source : IGN, EPODE
28/06/2021

Atlas des gisements bruts
Les Gets - 4/5

Légende

Zonage PLUi

- Enveloppe urbaine
- Zone PPR à risque fort
- Limite communale

Gisement foncier brut

Surface indiquée en étiquette (m²)

Gisement soumis à des contraintes

- Gisement soumis à contraintes*
- Gisement concerné par une problématique d'usage
- Gisement concerné par une problématique d'accès
- Gisement concerné par un coup parti
- PAPAG
- Coup parti justifié

Gisement urbanisable

- Gisement urbanisable

Permis de construire

- Données issues du service ADS
- Données issues du service ADS et des communes

*Types de contraintes : taille - forme - risque

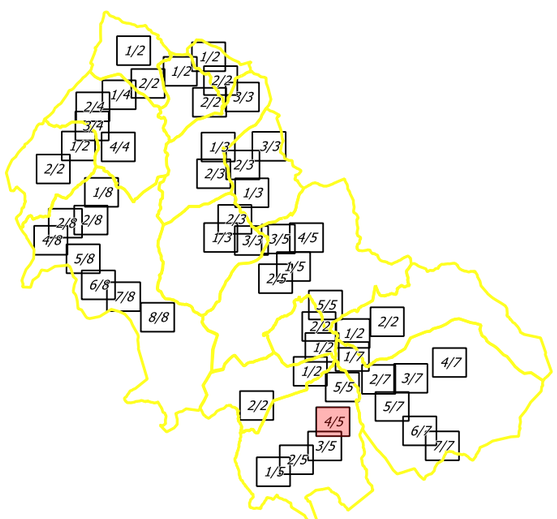

Atlas réalisé dans le cadre du PLUi H-D

epode CCHC HAUT-CHABLAIS

0 250 m

Source : IGN, EPODE
28/06/2021

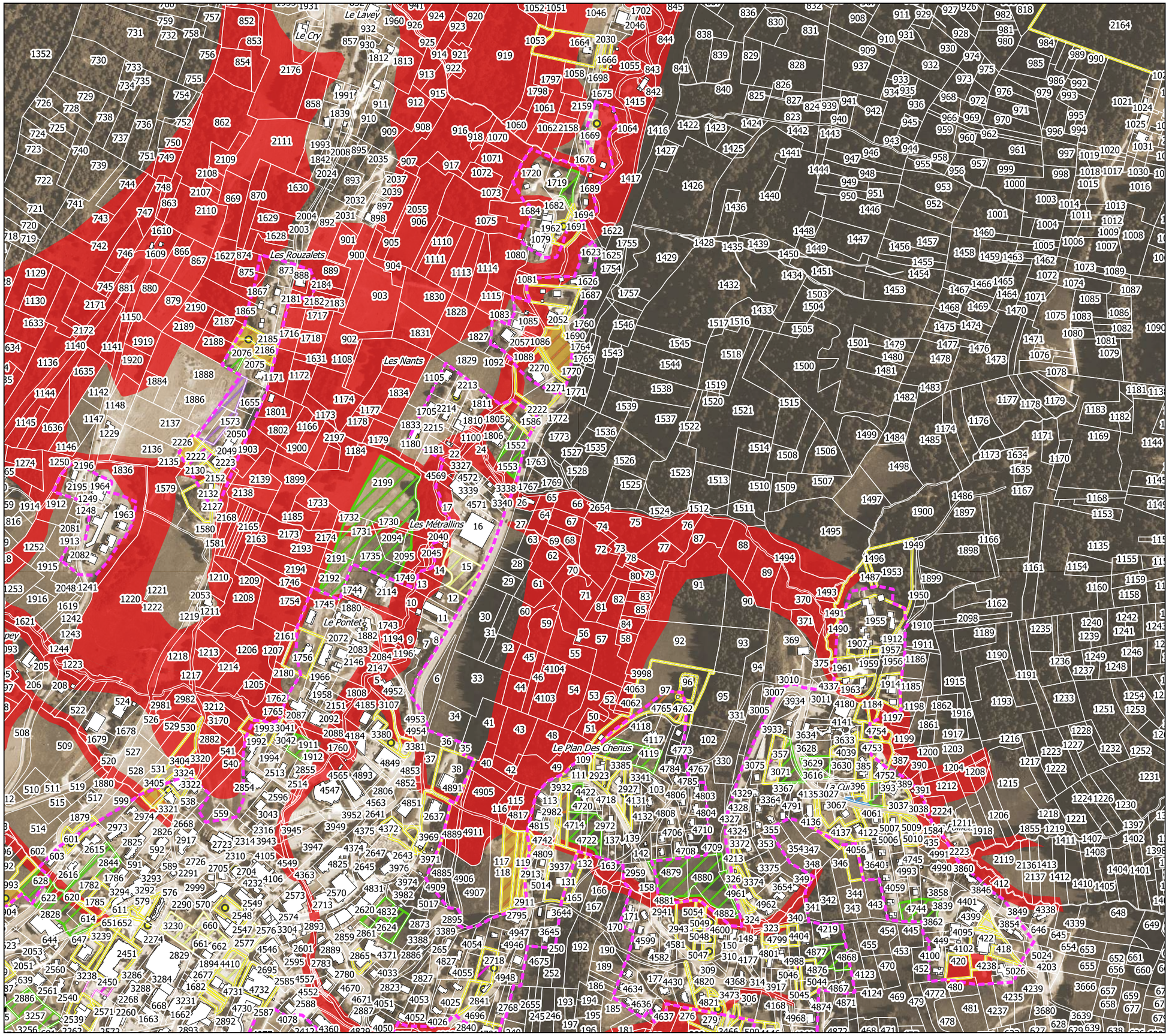

Atlas des gisements bruts

Les Gets - 5/5

Légende

Zonage PLUi

- Enveloppe urbaine
- Zone PPR à risque fort
- Limite communale

Gisement foncier brut

Surface indiquée en étiquette (m²)

Gisement soumis à des contraintes

- Gisement soumis à contraintes*
- Gisement concerné par une problématique d'usage
- Gisement concerné par une problématique d'accès
- Gisement concerné par un coup parti
- PAPAG
- Coup parti justifié

Gisement urbanisable

- Gisement urbanisable

Permis de construire

- Données issues du service ADS
- Données issues du service ADS et des communes

*Types de contraintes : taille - forme - risque

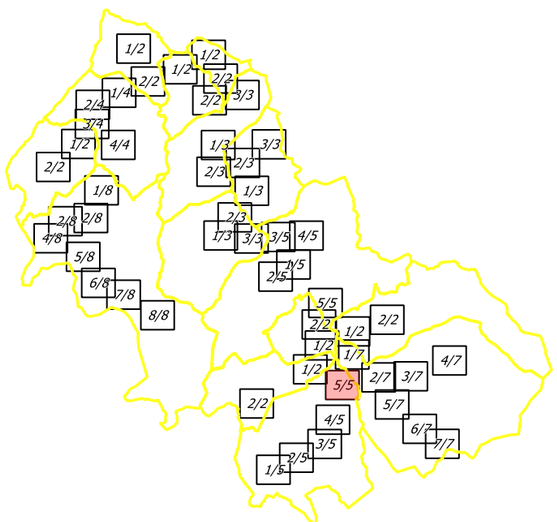

Atlas réalisé dans le cadre du PLUi H-D

epoda CCHC COMMUNAUTÉ DE COMMUNES HAUT-CHABLAIS

0 250 m

Source : IGN, EPODE
28/06/2021

Atlas des gisements bruts

Lullin - 1/2

Légende

Zonage PLUi

- Enveloppe urbaine
- Zone PPR à risque fort
- Limite communale

Gisement foncier brut

Surface indiquée en étiquette (m²)

Gisement soumis à des contraintes

- Gisement soumis à contraintes*
- Gisement concerné par une problématique d'usage
- Gisement concerné par une problématique d'accès
- Gisement concerné par un coup parti
- PAPAG
- Coup parti justifié

Gisement urbanisable

- Gisement urbanisable

Permis de construire

- Données issues du service ADS
- Données issues du service ADS et des communes

*Types de contraintes : taille - forme - risque

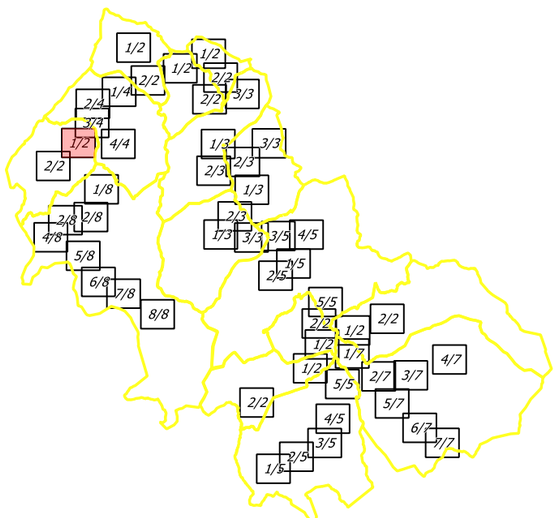

Atlas réalisé dans le cadre du PLUi H-D

epode CCHC Communauté de communes HAUT-CHABLAIS

0 250 m

Source : IGN, EPODE
28/06/2021

Atlas des gisements bruts
Lullin - 2/2

Légende

Zonage PLUi

- Enveloppe urbaine
- Zone PPR à risque fort
- Limite communale

Gisement foncier brut

Surface indiquée en étiquette (m²)

Gisement soumis à des contraintes

- Gisement soumis à contraintes*
- Gisement concerné par une problématique d'usage
- Gisement concerné par une problématique d'accès
- Gisement concerné par un coup parti
- PAPAG
- Coup parti justifié

Gisement urbanisable

- Gisement urbanisable

Permis de construire

- Données issues du service ADS
- Données issues du service ADS et des communes

*Types de contraintes : taille - forme - risque

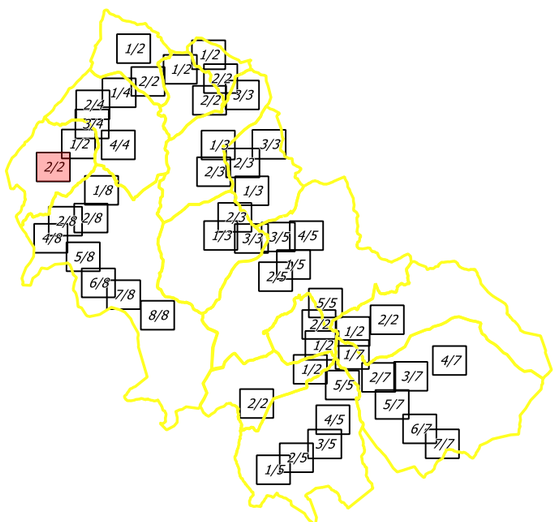

Atlas réalisé dans le cadre du PLUi H-D

epode CCHC Communauté de communes HAUT-CHABLAIS

0 250 m

Source : IGN, EPODE
28/06/2021

Atlas des gisements bruts
Montriond - 1/2

Légende

Zonage PLUi

- Enveloppe urbaine
- Zone PPR à risque fort
- Limite communale

Gisement foncier brut

Surface indiquée en étiquette (m²)

Gisement soumis à des contraintes

- Gisement soumis à contraintes*
- Gisement concerné par une problématique d'usage
- Gisement concerné par une problématique d'accès
- Gisement concerné par un coup parti
- PAPAG
- Coup parti justifié

Gisement urbanisable

- Gisement urbanisable

Permis de construire

- Données issues du service ADS
- Données issues du service ADS et des communes

*Types de contraintes : taille - forme - risque

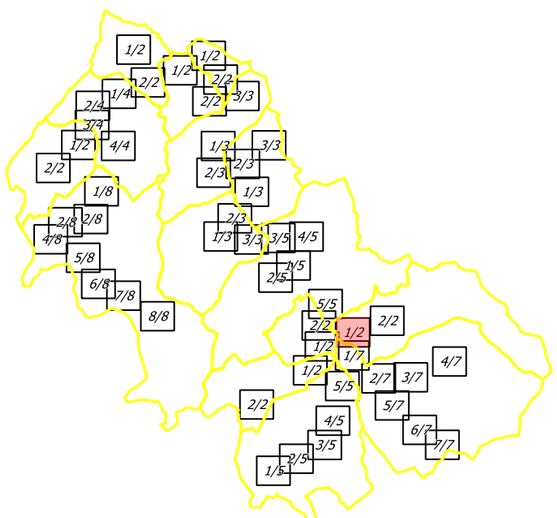

Atlas réalisé dans le cadre du PLUi H-D

epode CCHC HAUT-CHABLAIS

0 250 m

Source : IGN, EPODE
28/06/2021

Atlas des gisements bruts
Montriond - 2/2

Légende

Zonage PLUi

- Enveloppe urbaine
- Zone PPR à risque fort
- Limite communale

Gisement foncier brut

Surface indiquée en étiquette (m²)

Gisement soumis à des contraintes

- Gisement soumis à contraintes*
- Gisement concerné par une problématique d'usage
- Gisement concerné par une problématique d'accès
- Gisement concerné par un coup parti
- PAPAG
- Coup parti justifié

Gisement urbanisable

- Gisement urbanisable

Permis de construire

- Données issues du service ADS
- Données issues du service ADS et des communes

*Types de contraintes : taille - forme - risque

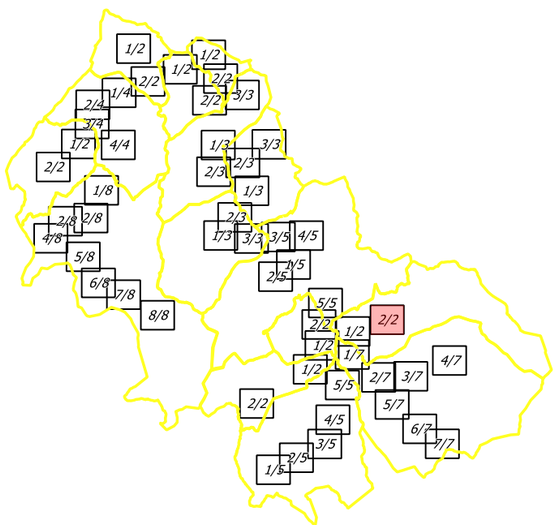

Atlas réalisé dans le cadre du PLUi H-D

epode CCHC HAUT-CHABLAIS

0 250 m

Source : IGN, EPODE
28/06/2021

Atlas des gisements bruts
Morzine - 1/7

Légende

Zonage PLUi

- Enveloppe urbaine
- Zone PPR à risque fort
- Limite communale

Gisement foncier brut

Surface indiquée en étiquette (m²)

Gisement soumis à des contraintes

- Gisement soumis à contraintes*
- Gisement concerné par une problématique d'usage
- Gisement concerné par une problématique d'accès
- Gisement concerné par un coup parti
- PAPAG
- Coup parti justifié

Gisement urbanisable

- Gisement urbanisable

Permis de construire

- Données issues du service ADS
- Données issues du service ADS et des communes

*Types de contraintes : taille - forme - risque

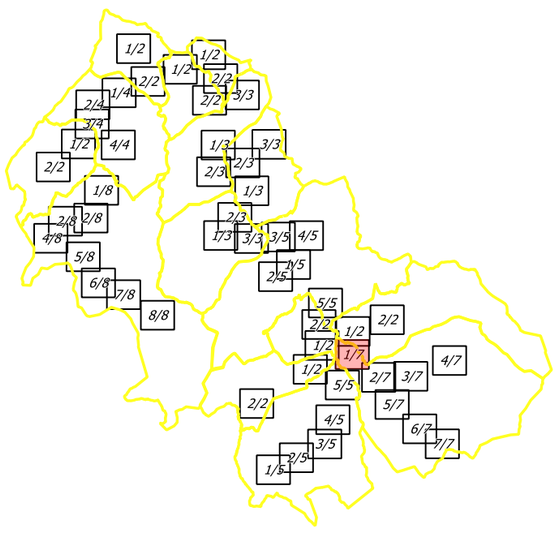

Atlas réalisé dans le cadre du PLUi H-D

epode CCHC HAUT-CHABLAIS

0 250 m

Source : IGN, EPODE
28/06/2021

Atlas des gisements bruts

Morzine - 2/7

Légende

Zonage PLUi

- Enveloppe urbaine
- Zone PPR à risque fort
- Limite communale

Gisement foncier brut

Surface indiquée en étiquette (m²)

Gisement soumis à des contraintes

- Gisement soumis à contraintes*
- Gisement concerné par une problématique d'usage
- Gisement concerné par une problématique d'accès
- Gisement concerné par un coup parti
- PAPAG
- Coup parti justifié

Gisement urbanisable

- Gisement urbanisable

Permis de construire

- Données issues du service ADS
- Données issues du service ADS et des communes

*Types de contraintes : taille - forme - risque

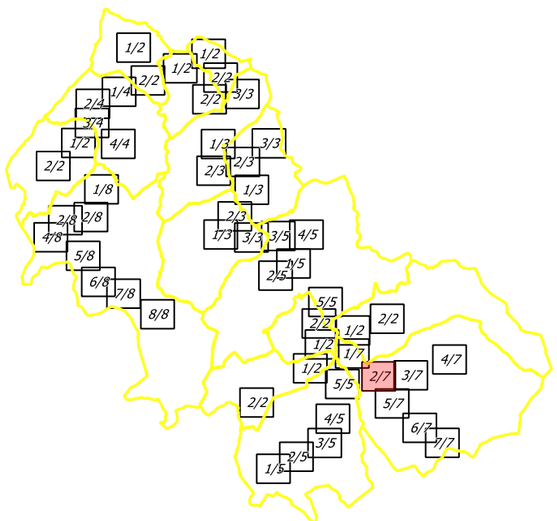

Atlas réalisé dans le cadre du PLUi H-D

epoda CCHC COMMUNAUTÉ DE COMMUNES HAUT-CHABLAIS

0 250 m

Source : IGN, EPODE
28/06/2021

Atlas des gisements bruts
Morzine - 3/7

Légende

Zonage PLUi

- Enveloppe urbaine
- Zone PPR à risque fort
- Limite communale

Gisement foncier brut

Surface indiquée en étiquette (m²)

Gisement soumis à des contraintes

- Gisement soumis à contraintes*
- Gisement concerné par une problématique d'usage
- Gisement concerné par une problématique d'accès
- Gisement concerné par un coup parti
- PAPAG
- Coup parti justifié

Gisement urbanisable

- Gisement urbanisable

Permis de construire

- Données issues du service ADS
- Données issues du service ADS et des communes

*Types de contraintes : taille - forme - risque

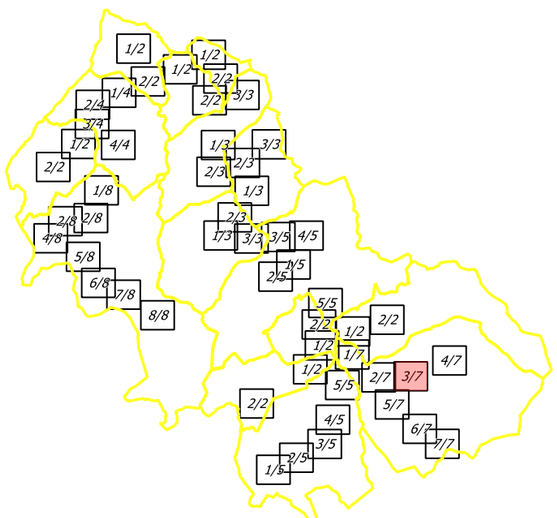

Atlas réalisé dans le cadre du PLUi H-D

epoda CCHC HAUT-CHABLAIS

0 250 m

Source : IGN, EPODE
28/06/2021

Atlas des gisements bruts
Morzine - 4/7

Légende

Zonage PLUi

- Enveloppe urbaine
- Zone PPR à risque fort
- Limite communale

Gisement foncier brut

Surface indiquée en étiquette (m²)

Gisement soumis à des contraintes

- Gisement soumis à contraintes*
- Gisement concerné par une problématique d'usage
- Gisement concerné par une problématique d'accès
- Gisement concerné par un coup parti
- PAPAG
- Coup parti justifié

Gisement urbanisable

- Gisement urbanisable

Permis de construire

- Données issues du service ADS
- Données issues du service ADS et des communes

*Types de contraintes : taille - forme - risque

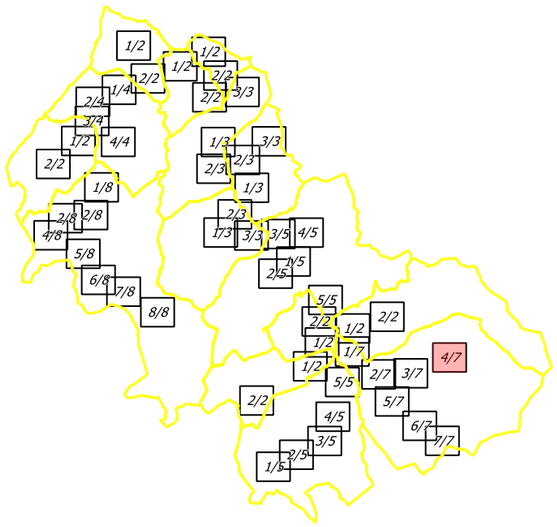

Atlas réalisé dans le cadre du PLUi H-D

epode CCHC COMMUNAUTÉ DE COMMUNES HAUT-CHABLAIS

0 250 m

Source : IGN, EPODE
28/06/2021

Atlas des gisements bruts
Morzine - 5/7

Légende

Zonage PLUi

- Enveloppe urbaine
- Zone PPR à risque fort
- Limite communale

Gisement foncier brut

Surface indiquée en étiquette (m²)

Gisement soumis à des contraintes

- Gisement soumis à contraintes*
- Gisement concerné par une problématique d'usage
- Gisement concerné par une problématique d'accès
- Gisement concerné par un coup parti
- PAPAG
- Coup parti justifié

Gisement urbanisable

- Gisement urbanisable

Permis de construire

- Données issues du service ADS
- Données issues du service ADS et des communes

*Types de contraintes : taille - forme - risque

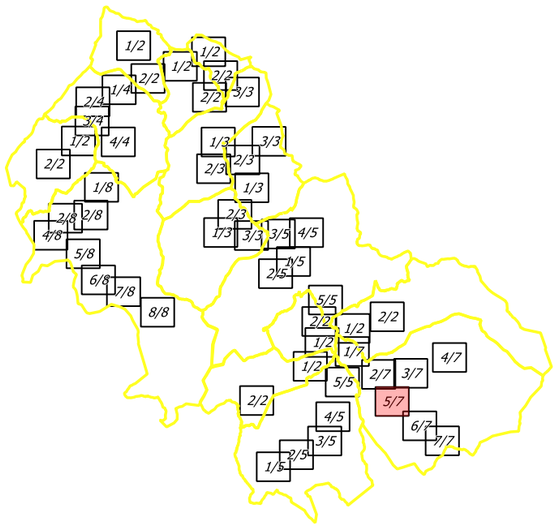

Atlas réalisé dans le cadre du PLUi H-D

epode CCHC Communauté de Communes Haut-Chablais

0 250 m

Source : IGN, EPODE
28/06/2021

Atlas des gisements bruts
Morzine - 6/7

Légende

Zonage PLUi

- Enveloppe urbaine
- Zone PPR à risque fort
- Limite communale

Gisement foncier brut

Surface indiquée en étiquette (m²)

Gisement soumis à des contraintes

- Gisement soumis à contraintes*
- Gisement concerné par une problématique d'usage
- Gisement concerné par une problématique d'accès
- Gisement concerné par un coup parti
- PAPAG
- Coup parti justifié

Gisement urbanisable

- Gisement urbanisable

Permis de construire

- Données issues du service ADS
- Données issues du service ADS et des communes

*Types de contraintes : taille - forme - risque

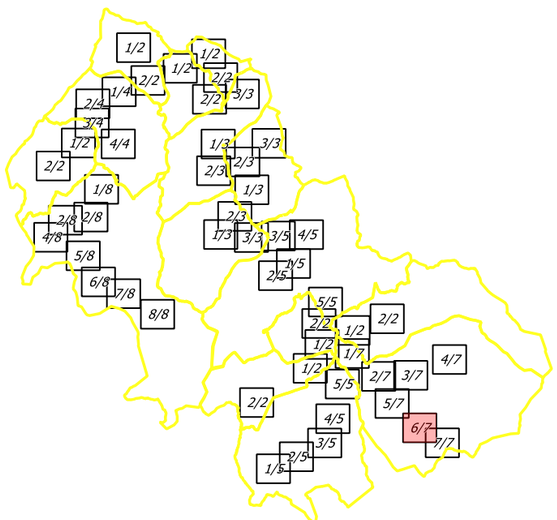

Atlas réalisé dans le cadre du PLUi H-D

epode CCHC COMMUNAUTÉ DE COMMUNES HAUT-CHABLAIS

0 250 m

Source : IGN, EPODE
28/06/2021

Atlas des gisements bruts
Morzine - 7/7

Légende

Zonage PLUi

- Enveloppe urbaine
- Zone PPR à risque fort
- Limite communale

Gisement foncier brut

Surface indiquée en étiquette (m²)

Gisement soumis à des contraintes

- Gisement soumis à contraintes*
- Gisement concerné par une problématique d'usage
- Gisement concerné par une problématique d'accès
- Gisement concerné par un coup parti
- PAPAG
- Coup parti justifié

Gisement urbanisable

- Gisement urbanisable

Permis de construire

- Données issues du service ADS
- Données issues du service ADS et des communes

*Types de contraintes : taille - forme - risque

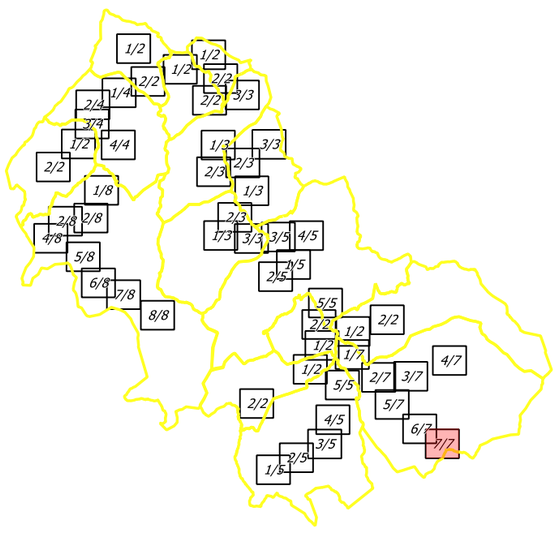

Atlas réalisé dans le cadre du PLUi H-D

epode CCHC COMMUNAUTÉ DE COMMUNES HAUT-CHABLAIS

0 250 m

Source : IGN, EPODE
28/06/2021

Atlas des gisements bruts

Reyvroz - 1/2

Légende

Zonage PLUi

- Enveloppe urbaine
- Zone PPR à risque fort
- Limite communale

Gisement foncier brut

Surface indiquée en étiquette (m²)

Gisement soumis à des contraintes

- Gisement soumis à contraintes*
- Gisement concerné par une problématique d'usage
- Gisement concerné par une problématique d'accès
- Gisement concerné par un coup parti
- PAPAG
- Coup parti justifié

Gisement urbanisable

- Gisement urbanisable

Permis de construire

- Données issues du service ADS
- Données issues du service ADS et des communes

*Types de contraintes : taille - forme - risque

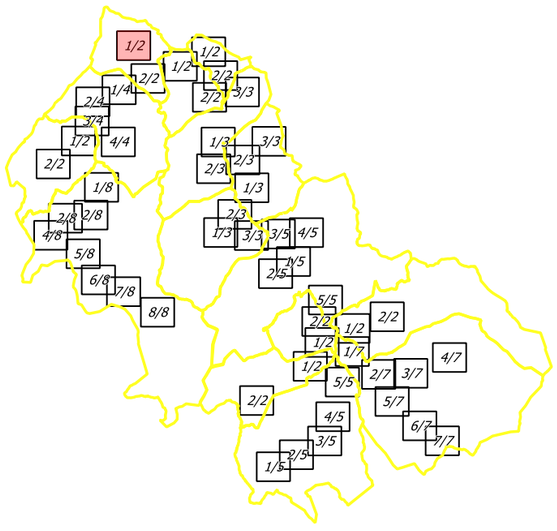

Atlas réalisé dans le cadre du PLUi H-D

epoda CCHC COMMUNAUTÉ DE COMMUNES HAUT-CHABLAIS

0 250 m

Source : IGN, EPODE
28/06/2021

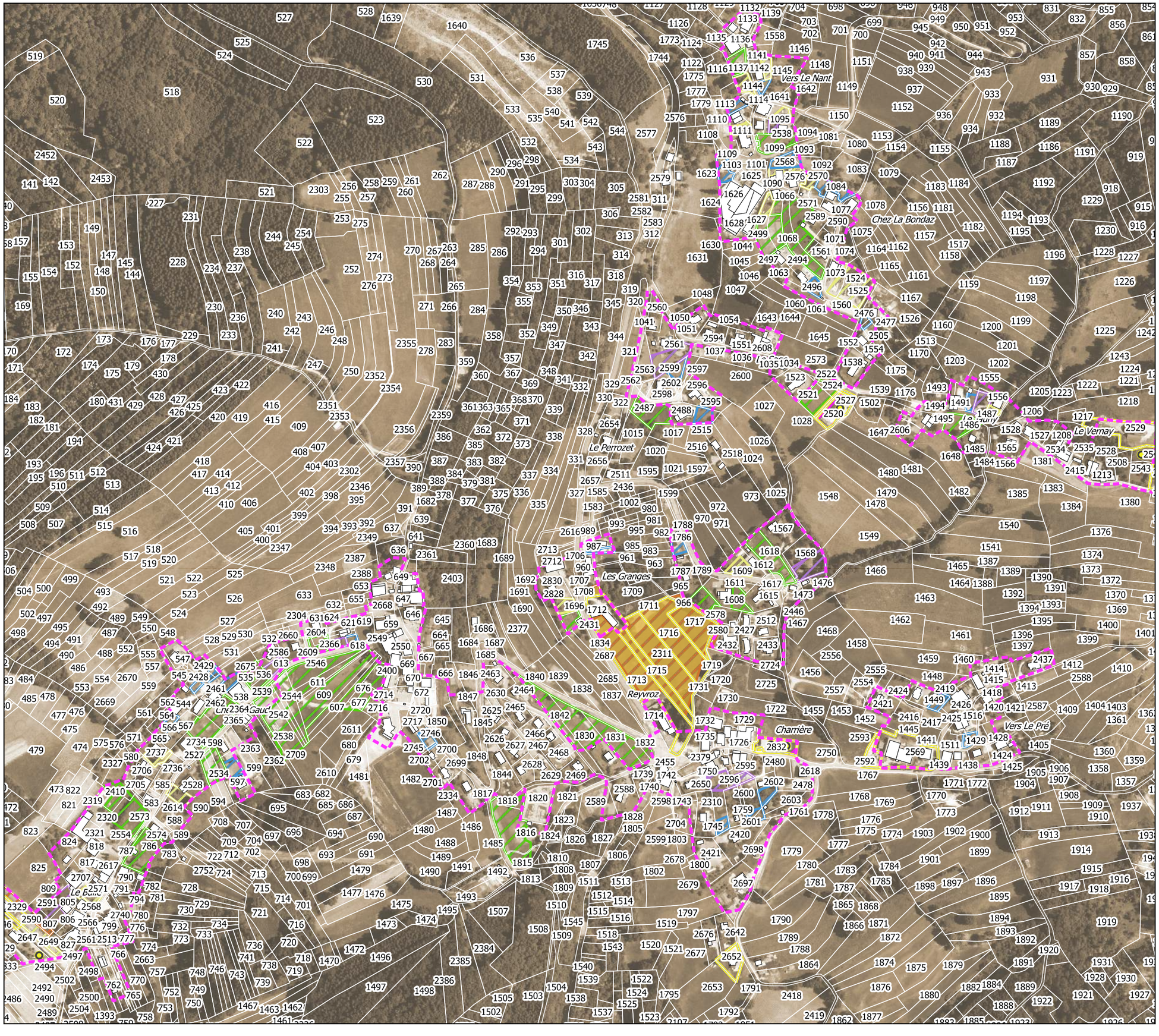

Atlas des gisements bruts

Reyvroz - 2/2

Légende

Zonage PLUi

- Enveloppe urbaine
- Zone PPR à risque fort
- Limite communale

Gisement foncier brut

Surface indiquée en étiquette (m²)

Gisement soumis à des contraintes

- Gisement soumis à contraintes*
- Gisement concerné par une problématique d'usage
- Gisement concerné par une problématique d'accès
- Gisement concerné par un coup parti
- PAPAG
- Coup parti justifié

Gisement urbanisable

- Gisement urbanisable

Permis de construire

- Données issues du service ADS
- Données issues du service ADS et des communes

*Types de contraintes : taille - forme - risque

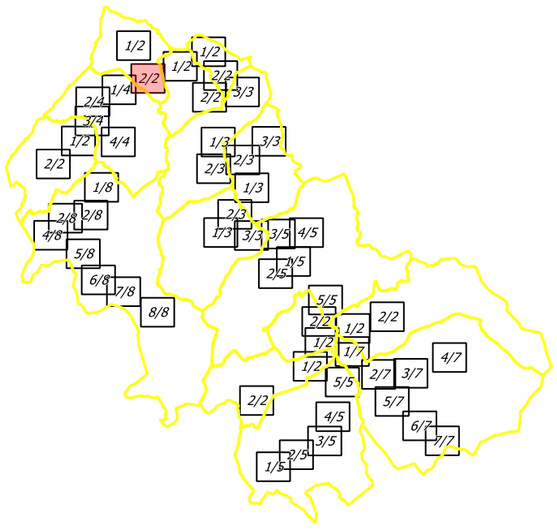

Atlas réalisé dans le cadre du PLUi H-D

epode CCHC COMMUNAUTÉ DE COMMUNES HAUT-CHABLAIS

0 250 m

Source : IGN, EPODE
28/06/2021

Atlas des gisements bruts
Saint-Jean-d'Aulps - 1/5

Légende

Zonage PLUi

- Enveloppe urbaine
- Zone PPR à risque fort
- Limite communale

Gisement foncier brut

Surface indiquée en étiquette (m²)

Gisement soumis à des contraintes

- Gisement soumis à contraintes*
- Gisement concerné par une problématique d'usage
- Gisement concerné par une problématique d'accès
- Gisement concerné par un coup parti
- PAPAG
- Coup parti justifié

Gisement urbanisable

- Gisement urbanisable

Permis de construire

- Données issues du service ADS
- Données issues du service ADS et des communes

*Types de contraintes : taille - forme - risque

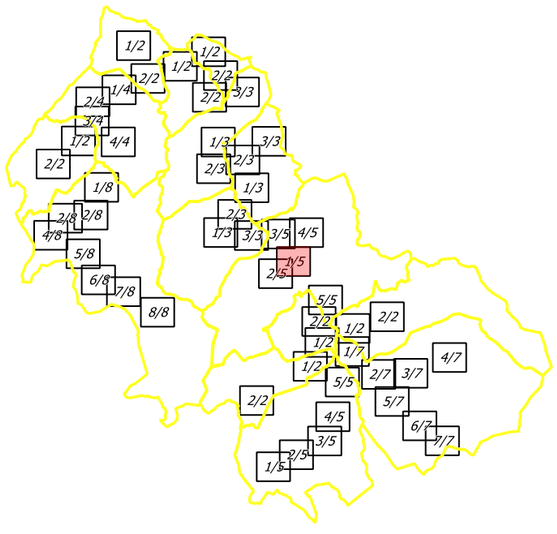

Atlas réalisé dans le cadre du PLUi H-D

epode CCHC COMMUNAUTÉ DE COMMUNES HAUT-CHABLAIS

0 — 250 m

Source : IGN, EPODE
28/06/2021

Atlas des gisements bruts
Saint-Jean-d'Aulps - 2/5

Légende

Zonage PLUi

- Enveloppe urbaine
- Zone PPR à risque fort
- Limite communale

Gisement foncier brut

Surface indiquée en étiquette (m²)

Gisement soumis à des contraintes

- Gisement soumis à contraintes*
- Gisement concerné par une problématique d'usage
- Gisement concerné par une problématique d'accès
- Gisement concerné par un coup parti
- PAPAG
- Coup parti justifié

Gisement urbanisable

- Gisement urbanisable

Permis de construire

- Données issues du service ADS
- Données issues du service ADS et des communes

*Types de contraintes : taille - forme - risque

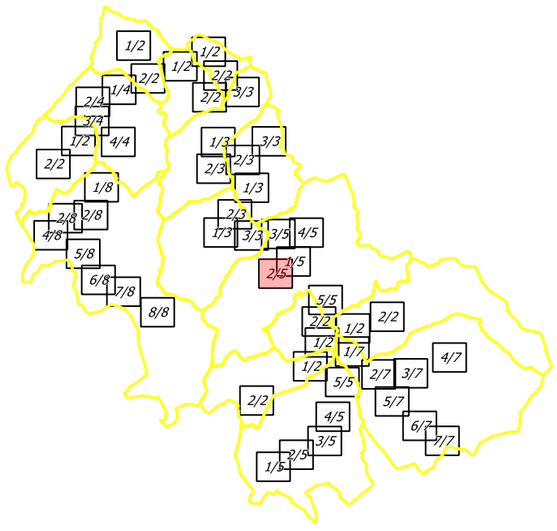

Atlas réalisé dans le cadre du PLUi H-D

epode CCHC COMMUNAUTÉ DE COMMUNES HAUT-CHABLAIS

0 250 m

Source : IGN, EPODE
28/06/2021

Atlas des gisements bruts
Saint-Jean-d'Aulps - 3/5

Légende

Zonage PLUi

- Enveloppe urbaine
- Zone PPR à risque fort
- Limite communale

Gisement foncier brut

Surface indiquée en étiquette (m²)

Gisement soumis à des contraintes

- Gisement soumis à contraintes*
- Gisement concerné par une problématique d'usage
- Gisement concerné par une problématique d'accès
- Gisement concerné par un coup parti
- PAPAG
- Coup parti justifié

Gisement urbanisable

- Gisement urbanisable

Permis de construire

- Données issues du service ADS
- Données issues du service ADS et des communes

*Types de contraintes : taille - forme - risque

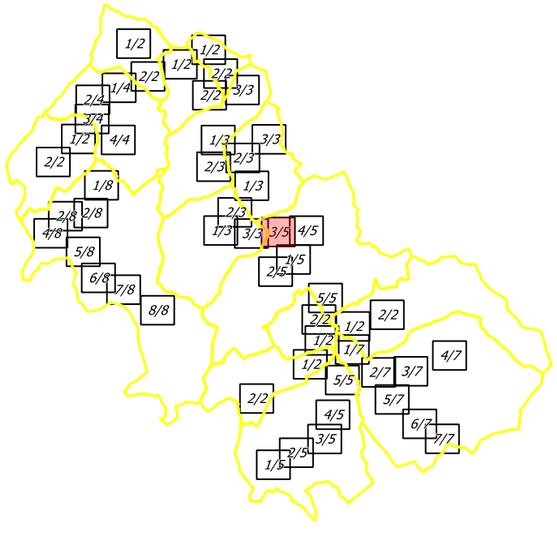

Atlas réalisé dans le cadre du PLUi H-D

epode CCHC COMMUNAUTÉ DE COMMUNES HAUT-CHABLAIS

0 250 m

Source : IGN, EPODE
28/06/2021

Atlas des gisements bruts
Saint-Jean-d'Aulps - 4/5

Légende

Zonage PLUi

- Enveloppe urbaine
- Zone PPR à risque fort
- Limite communale

Gisement foncier brut

Surface indiquée en étiquette (m²)

Gisement soumis à des contraintes

- Gisement soumis à contraintes*
- Gisement concerné par une problématique d'usage
- Gisement concerné par une problématique d'accès
- Gisement concerné par un coup parti
- PAPAG
- Coup parti justifié

Gisement urbanisable

- Gisement urbanisable

Permis de construire

- Données issues du service ADS
- Données issues du service ADS et des communes

*Types de contraintes : taille - forme - risque

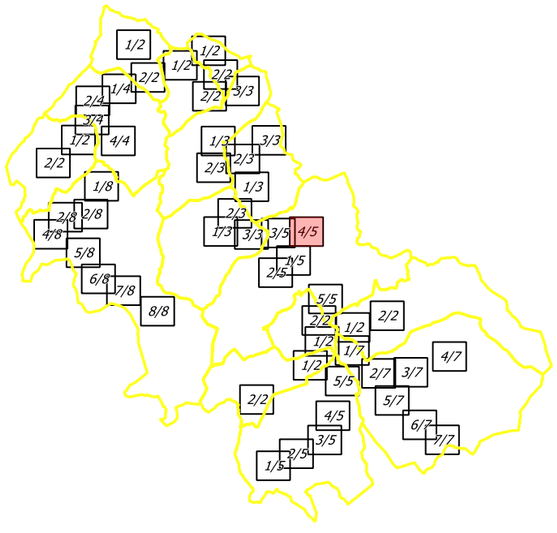

Atlas réalisé dans le cadre du PLUi H-D

epode CCHC COMMUNAUTÉ DE COMMUNES HAUT-CHABLAIS

0 250 m

Source : IGN, EPODE
28/06/2021



Atlas des gisements bruts
Saint-Jean-d'Aulps - 5/5

Légende

Zonage PLUi

- Enveloppe urbaine
- Zone PPR à risque fort
- Limite communale

Gisement foncier brut

Surface indiquée en étiquette (m²)

Gisement soumis à des contraintes

- Gisement soumis à contraintes*
- Gisement concerné par une problématique d'usage
- Gisement concerné par une problématique d'accès
- Gisement concerné par un coup parti
- PAPAG
- Coup parti justifié

Gisement urbanisable

- Gisement urbanisable

Permis de construire

- Données issues du service ADS
- Données issues du service ADS et des communes

*Types de contraintes : taille - forme - risque

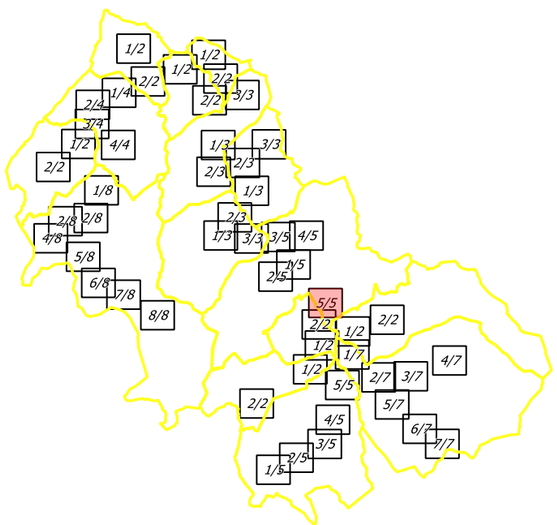

Atlas réalisé dans le cadre du PLUi H-D

epode CCHC HAUT-CHABLAIS

0 250 m

Source : IGN, EPODE
28/06/2021

Atlas des gisements bruts
Seytroux - 1/3

Légende

Zonage PLUi

- Enveloppe urbaine
- Zone PPR à risque fort
- Limite communale

Gisement foncier brut

Surface indiquée en étiquette (m²)

Gisement soumis à des contraintes

- Gisement soumis à contraintes*
- Gisement concerné par une problématique d'usage
- Gisement concerné par une problématique d'accès
- Gisement concerné par un coup parti
- PAPAG
- Coup parti justifié

Gisement urbanisable

- Gisement urbanisable

Permis de construire

- Données issues du service ADS
- Données issues du service ADS et des communes

*Types de contraintes : taille - forme - risque

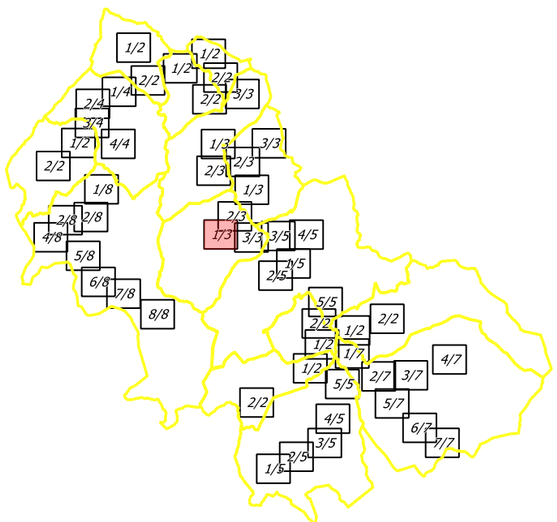

Atlas réalisé dans le cadre du PLUi H-D

epode CCHC COMMUNAUTÉ DE COMMUNES HAUT-CHABLAIS

0 250 m

Source : IGN, EPODE
28/06/2021

Atlas des gisements bruts
Seytroux - 2/3

Légende

Zonage PLUi

- Enveloppe urbaine
- Zone PPR à risque fort
- Limite communale

Gisement foncier brut

Surface indiquée en étiquette (m²)

Gisement soumis à des contraintes

- Gisement soumis à contraintes*
- Gisement concerné par une problématique d'usage
- Gisement concerné par une problématique d'accès
- Gisement concerné par un coup parti
- PAPAG
- Coup parti justifié

Gisement urbanisable

- Gisement urbanisable

Permis de construire

- Données issues du service ADS
- Données issues du service ADS et des communes

*Types de contraintes : taille - forme - risque

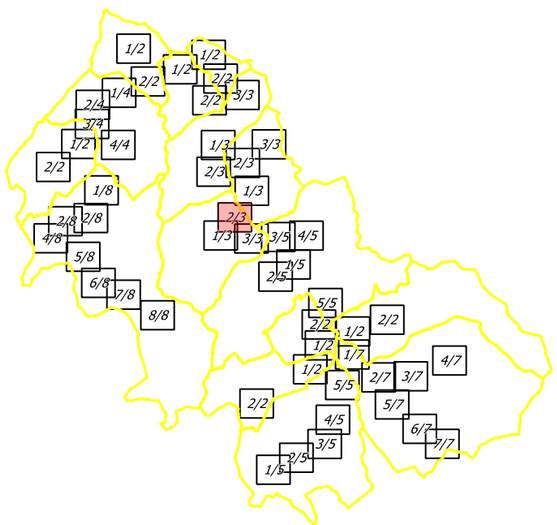

Atlas réalisé dans le cadre du PLUi H-D

epode CCHC HAUT-CHABLAIS

0 250 m

Source : IGN, EPODE
28/06/2021

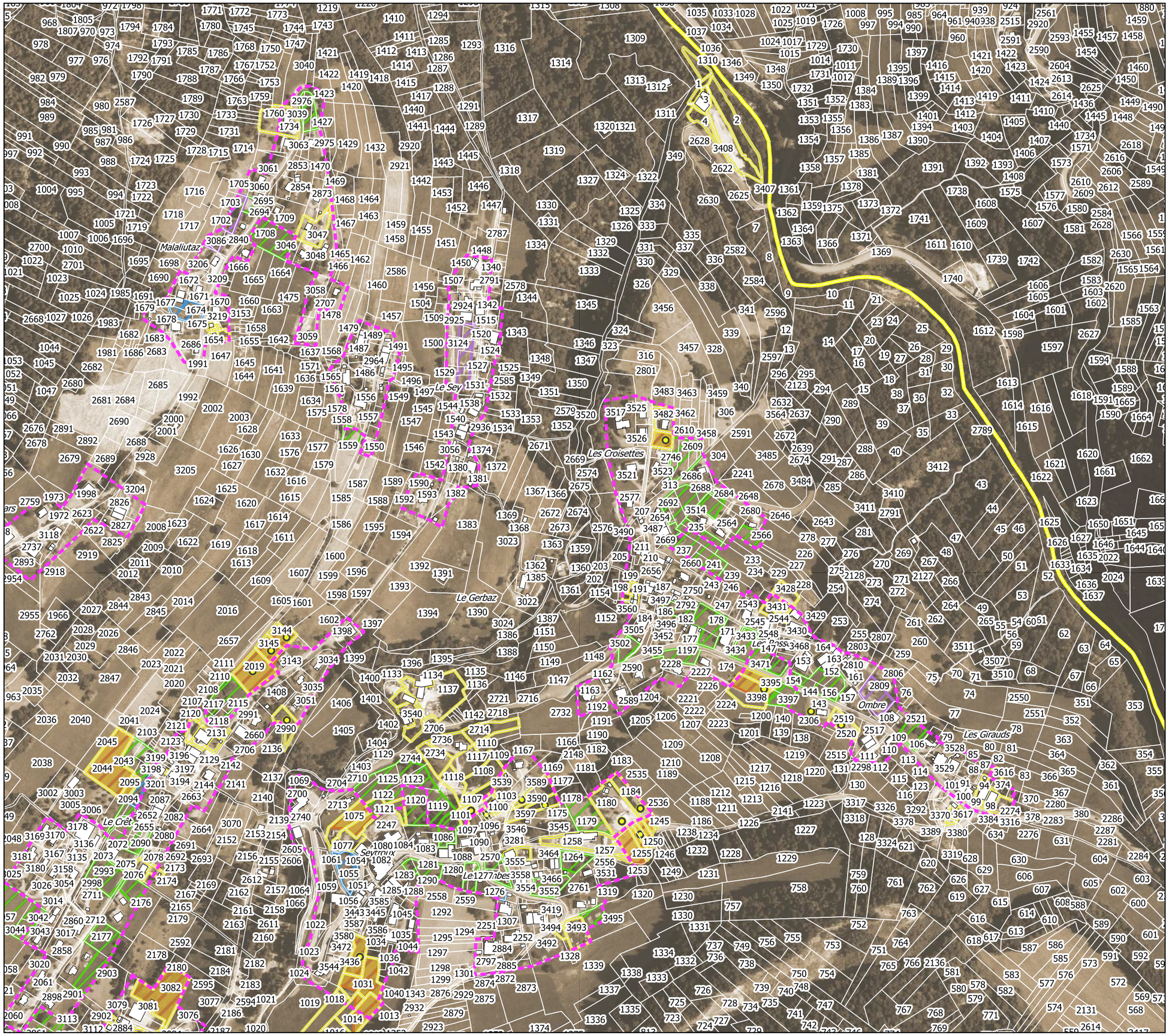

Atlas des gisements bruts
Seytroux - 3/3

Légende

Zonage PLUi

- Enveloppe urbaine
- Zone PPR à risque fort
- Limite communale

Gisement foncier brut

Surface indiquée en étiquette (m²)

Gisement soumis à des contraintes

- Gisement soumis à contraintes*
- Gisement concerné par une problématique d'usage
- Gisement concerné par une problématique d'accès
- Gisement concerné par un coup parti
- PAPAG
- Coup parti justifié

Gisement urbanisable

- Gisement urbanisable

Permis de construire

- Données issues du service ADS
- Données issues du service ADS et des communes

*Types de contraintes : taille - forme - risque

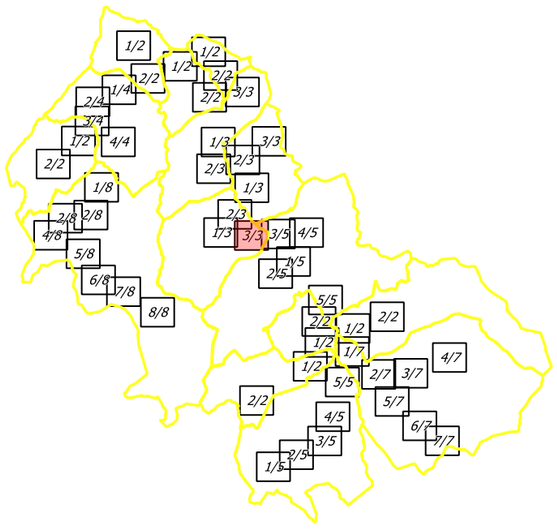

Atlas réalisé dans le cadre du PLUi H-D

epode CCHC COMMUNAUTÉ DE COMMUNES HAUT-CHABLAIS

0 250 m

Source : IGN, EPODE
28/06/2021

Atlas des gisements bruts
Vailly - 1/4

Légende

Zonage PLUi

- Enveloppe urbaine
- Zone PPR à risque fort
- Limite communale

Gisement foncier brut

Surface indiquée en étiquette (m²)

Gisement soumis à des contraintes

- Gisement soumis à contraintes*
- Gisement concerné par une problématique d'usage
- Gisement concerné par une problématique d'accès
- Gisement concerné par un coup parti
- PAPAG
- Coup parti justifié

Gisement urbanisable

- Gisement urbanisable

Permis de construire

- Données issues du service ADS
- Données issues du service ADS et des communes

*Types de contraintes : taille - forme - risque

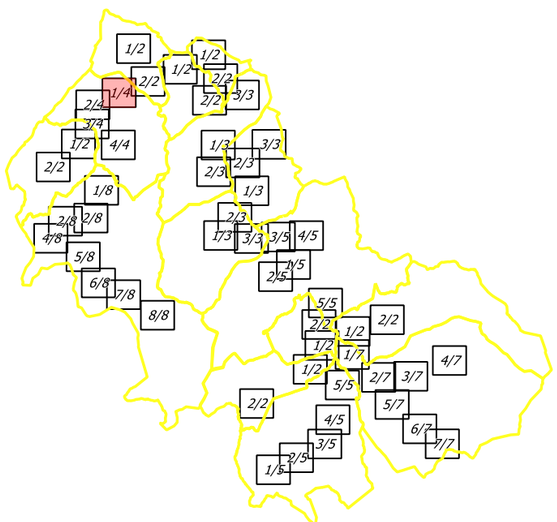

Atlas réalisé dans le cadre du PLUi H-D

epode CCHC COMMUNAUTÉ DE COMMUNES HAUT-CHABLAIS

0 — 250 m

Source : IGN, EPODE
28/06/2021

Atlas des gisements bruts
Vailly - 2/4

Légende

Zonage PLUi

- Enveloppe urbaine
- Zone PPR à risque fort
- Limite communale

Gisement foncier brut

Surface indiquée en étiquette (m²)

Gisement soumis à des contraintes

- Gisement soumis à contraintes*
- Gisement concerné par une problématique d'usage
- Gisement concerné par une problématique d'accès
- Gisement concerné par un coup parti
- PAPAG
- Coup parti justifié

Gisement urbanisable

- Gisement urbanisable

Permis de construire

- Données issues du service ADS
- Données issues du service ADS et des communes

*Types de contraintes : taille - forme - risque

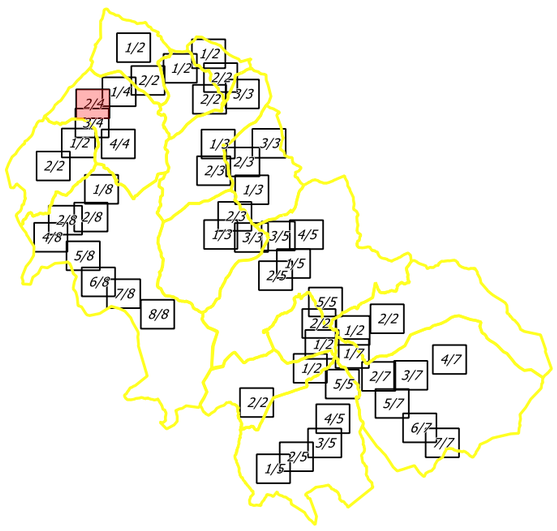

Atlas réalisé dans le cadre du PLUi H-D

epode CCHC Communauté de communes du HAUT-CHABLAIS

0 250 m

Source : IGN, EPODE
28/06/2021

Atlas des gisements bruts
Vailly - 3/4

Légende

Zonage PLUi

- Enveloppe urbaine
- Zone PPR à risque fort
- Limite communale

Gisement foncier brut

Surface indiquée en étiquette (m²)

Gisement soumis à des contraintes

- Gisement soumis à contraintes*
- Gisement concerné par une problématique d'usage
- Gisement concerné par une problématique d'accès
- Gisement concerné par un coup parti
- PAPAG
- Coup parti justifié

Gisement urbanisable

- Gisement urbanisable

Permis de construire

- Données issues du service ADS
- Données issues du service ADS et des communes

*Types de contraintes : taille - forme - risque

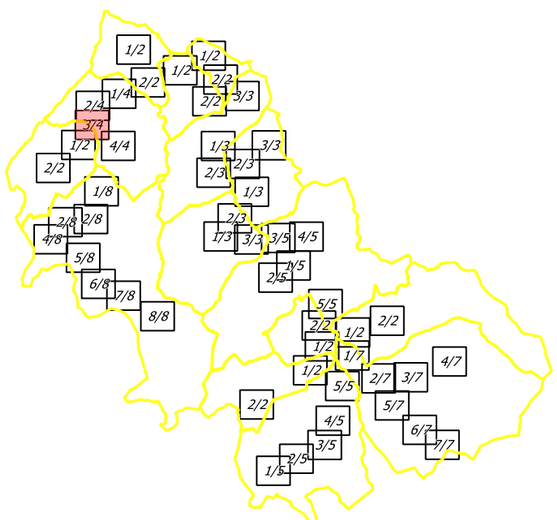

Atlas réalisé dans le cadre du PLUi H-D

epoda CCHC HAUT-CHABLAIS

0 250 m

Source : IGN, EPODE
28/06/2021

Atlas des gisements bruts
Vailly - 4/4

Légende

Zonage PLUi

- Enveloppe urbaine
- Zone PPR à risque fort
- Limite communale

Gisement foncier brut

Surface indiquée en étiquette (m²)

Gisement soumis à des contraintes

- Gisement soumis à contraintes*
- Gisement concerné par une problématique d'usage
- Gisement concerné par une problématique d'accès
- Gisement concerné par un coup parti
- PAPAG
- Coup parti justifié

Gisement urbanisable

- Gisement urbanisable

Permis de construire

- Données issues du service ADS
- Données issues du service ADS et des communes

*Types de contraintes : taille - forme - risque

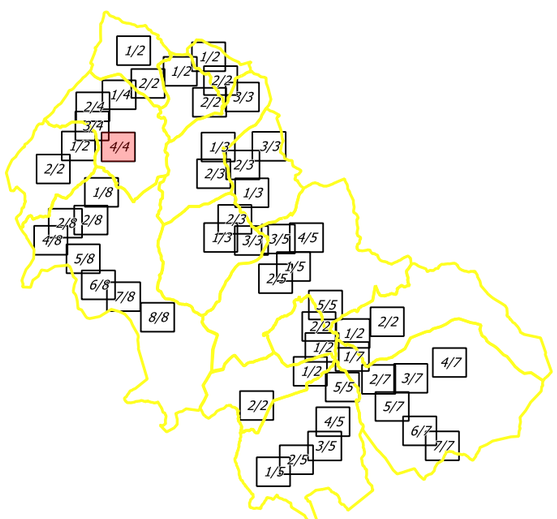

Atlas réalisé dans le cadre du PLUi H-D

epode CCHC Communauté de Communes HAUT-CHABLAIS

0 250 m

Source : IGN, EPODE
28/06/2021

Atlas des gisements bruts
Bellevaux - 1/8

Légende

Zonage PLUi

- Enveloppe urbaine
- Zone PPR à risque fort
- Limite communale

Gisement foncier brut

Surface indiquée en étiquette (m²)

Gisement soumis à des contraintes

- Gisement soumis à contraintes*
- Gisement concerné par une problématique d'usage
- Gisement concerné par une problématique d'accès
- Gisement concerné par un coup parti
- PAPAG
- Coup parti justifié

Gisement urbanisable

- Gisement urbanisable

Permis de construire

- Données issues du service ADS
- Données issues du service ADS et des communes

*Types de contraintes : taille - forme - risque

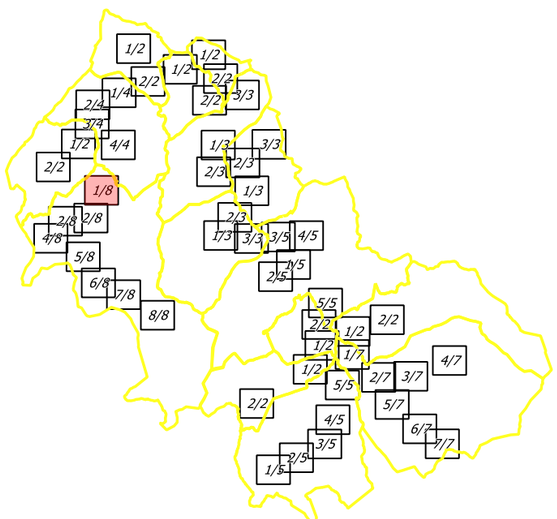

Atlas réalisé dans le cadre du PLUi H-D

epode CCHC HAUT-CHABLAIS

0 250 m

Source : IGN, EPODE
28/06/2021

Atlas des gisements bruts
Bellevaux - 2/8

Légende

Zonage PLUi

- Enveloppe urbaine
- Zone PPR à risque fort
- Limite communale

Gisement foncier brut

Surface indiquée en étiquette (m²)

Gisement soumis à des contraintes

- Gisement soumis à contraintes*
- Gisement concerné par une problématique d'usage
- Gisement concerné par une problématique d'accès
- Gisement concerné par un coup parti
- PAPAG
- Coup parti justifié

Gisement urbanisable

- Gisement urbanisable

Permis de construire

- Données issues du service ADS
- Données issues du service ADS et des communes

*Types de contraintes : taille - forme - risque

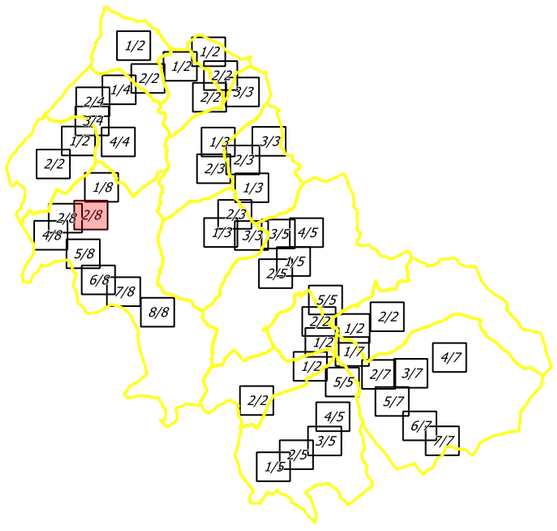

Atlas réalisé dans le cadre du PLUi H-D

epode CCHC Communauté de communes Haut-Chablais

0 250 m

Source : IGN, EPODE
28/06/2021

Atlas des gisements bruts
Bellevaux - 4/8

Légende

Zonage PLUi

- Enveloppe urbaine
- Zone PPR à risque fort
- Limite communale

Gisement foncier brut

Surface indiquée en étiquette (m²)

Gisement soumis à des contraintes

- Gisement soumis à contraintes*
- Gisement concerné par une problématique d'usage
- Gisement concerné par une problématique d'accès
- Gisement concerné par un coup parti
- PAPAG
- Coup parti justifié

Gisement urbanisable

- Gisement urbanisable

Permis de construire

- Données issues du service ADS
- Données issues du service ADS et des communes

*Types de contraintes : taille - forme - risque

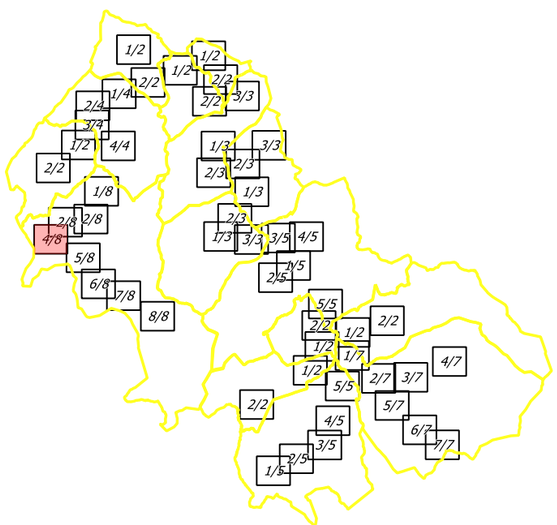

Atlas réalisé dans le cadre du PLUi H-D

epoda CCHC COMMUNAUTÉ DE COMMUNES HAUT-CHABLAIS

0 250 m

Source : IGN, EPODE
28/06/2021

Atlas des gisements bruts
Bellevaux - 5/8

Légende

Zonage PLUi

- Enveloppe urbaine
- Zone PPR à risque fort
- Limite communale

Gisement foncier brut

Surface indiquée en étiquette (m²)

Gisement soumis à des contraintes

- Gisement soumis à contraintes*
- Gisement concerné par une problématique d'usage
- Gisement concerné par une problématique d'accès
- Gisement concerné par un coup parti
- PAPAG
- Coup parti justifié

Gisement urbanisable

- Gisement urbanisable

Permis de construire

- Données issues du service ADS
- Données issues du service ADS et des communes

*Types de contraintes : taille - forme - risque

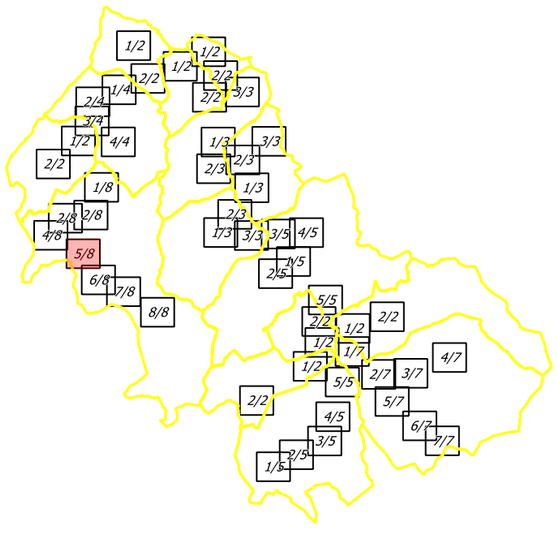

Atlas réalisé dans le cadre du PLUi H-D

epode CCHC COMMUNAUTÉ DE COMMUNES HAUT-CHABLAIS

0 250 m

Source : IGN, EPODE
28/06/2021

Atlas des gisements bruts
Bellevaux - 6/8

Légende

Zonage PLUi

- Enveloppe urbaine
- Zone PPR à risque fort
- Limite communale

Gisement foncier brut

Surface indiquée en étiquette (m²)

Gisement soumis à des contraintes

- Gisement soumis à contraintes*
- Gisement concerné par une problématique d'usage
- Gisement concerné par une problématique d'accès
- Gisement concerné par un coup parti
- PAPAG
- Coup parti justifié

Gisement urbanisable

- Gisement urbanisable

Permis de construire

- Données issues du service ADS
- Données issues du service ADS et des communes

*Types de contraintes : taille - forme - risque

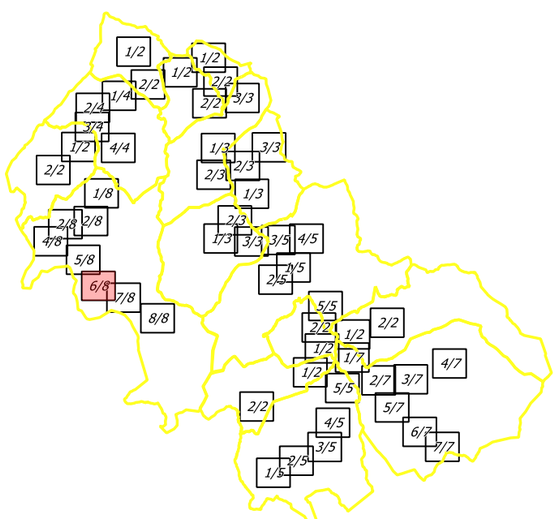

Atlas réalisé dans le cadre du PLUi H-D

epoda CCHC COMMUNAUTÉ DE COMMUNES HAUT-CHABLAIS

0 250 m

Source : IGN, EPODE
28/06/2021

Atlas des gisements bruts
Bellevaux - 7/8

Légende

Zonage PLUi

- Enveloppe urbaine
- Zone PPR à risque fort
- Limite communale

Gisement foncier brut

Surface indiquée en étiquette (m²)

Gisement soumis à des contraintes

- Gisement soumis à contraintes*
- Gisement concerné par une problématique d'usage
- Gisement concerné par une problématique d'accès
- Gisement concerné par un coup parti
- PAPAG
- Coup parti justifié

Gisement urbanisable

- Gisement urbanisable

Permis de construire

- Données issues du service ADS
- Données issues du service ADS et des communes

*Types de contraintes : taille - forme - risque

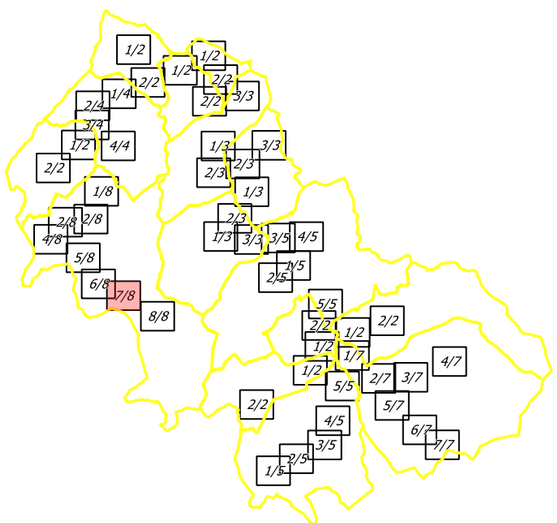

Atlas réalisé dans le cadre du PLUi H-D

epode CCHC HAUT-CHABLAIS

0 250 m

Source : IGN, EPODE
28/06/2021

Atlas des gisements bruts
Bellevaux - 8/8

Légende

Zonage PLUi

- Enveloppe urbaine
- Zone PPR à risque fort
- Limite communale

Gisement foncier brut

Surface indiquée en étiquette (m²)

Gisement soumis à des contraintes

- Gisement soumis à contraintes*
- Gisement concerné par une problématique d'usage
- Gisement concerné par une problématique d'accès
- Gisement concerné par un coup parti
- PAPAG
- Coup parti justifié

Gisement urbanisable

- Gisement urbanisable

Permis de construire

- Données issues du service ADS
- Données issues du service ADS et des communes

*Types de contraintes : taille - forme - risque

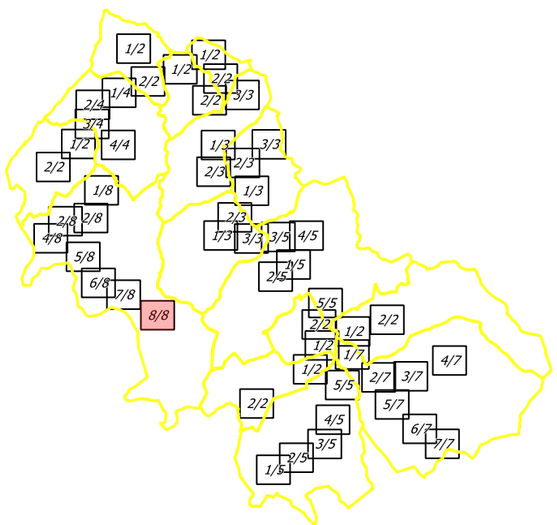

Atlas réalisé dans le cadre du PLUi H-D

epode CCHC HAUT-CHABLAIS

0 250 m

Source : IGN, EPODE
28/06/2021

Atlas des gisements bruts
Essert-Romand - 1/2

Légende

Zonage PLUi

- Enveloppe urbaine
- Zone PPR à risque fort
- Limite communale

Gisement foncier brut

Surface indiquée en étiquette (m²)

Gisement soumis à des contraintes

- Gisement soumis à contraintes*
- Gisement concerné par une problématique d'usage
- Gisement concerné par une problématique d'accès
- Gisement concerné par un coup parti
- PAPAG
- Coup parti justifié

Gisement urbanisable

- Gisement urbanisable

Permis de construire

- Données issues du service ADS
- Données issues du service ADS et des communes

*Types de contraintes : taille - forme - risque

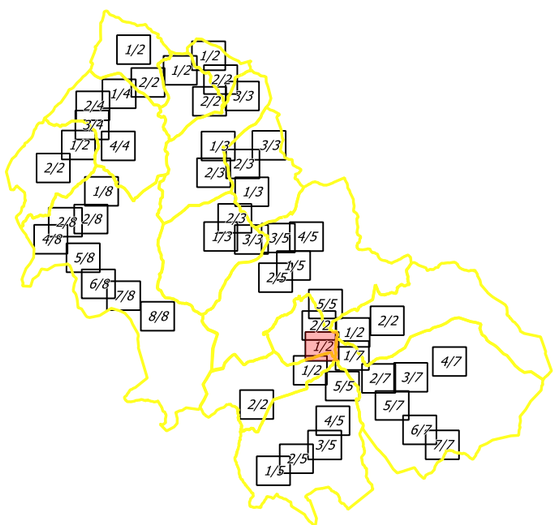

Atlas réalisé dans le cadre du PLUi H-D

epode CCHC HAUT-CHABLAIS

0 250 m

Source : IGN, EPODE
28/06/2021

Atlas des gisements bruts
Essert-Romand - 2/2

Légende

Zonage PLUi

- Enveloppe urbaine
- Zone PPR à risque fort
- Limite communale

Gisement foncier brut

Surface indiquée en étiquette (m²)

Gisement soumis à des contraintes

- Gisement soumis à contraintes*
- Gisement concerné par une problématique d'usage
- Gisement concerné par une problématique d'accès
- Gisement concerné par un coup parti
- PAPAG
- Coup parti justifié

Gisement urbanisable

- Gisement urbanisable

Permis de construire

- Données issues du service ADS
- Données issues du service ADS et des communes

*Types de contraintes : taille - forme - risque

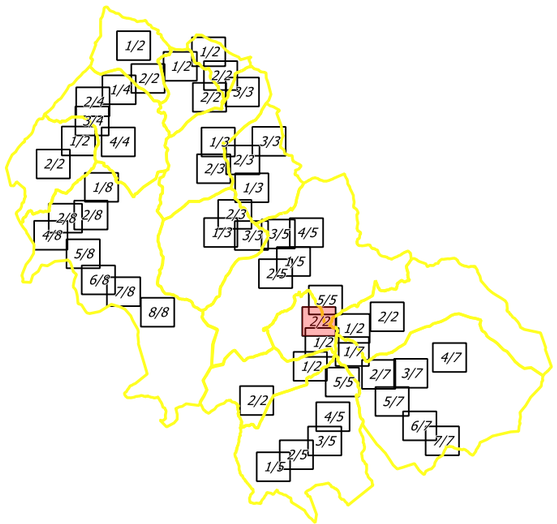

Atlas réalisé dans le cadre du PLUi H-D

epoda CCHC COMMUNAUTÉ DE COMMUNES HAUT-CHABLAIS

0 250 m

Source : IGN, EPODE
28/06/2021