ANJOU BLEU COMMUNAUTÉ

Economie

Environnement

Habitat

Déplacement

Agriculture

Plan Local d'Urbanisme Intercommunal PLUi

ANJOU BLEU COMMUNAUTÉ

6.9. Changements de destination

Atlas des changements de destination

Localisation

Commune	**Angrie**
Commune déléguée	
Adresse / lieu dit	**La Jullinière**

Bâti

Surface du bâti	**125 m²**

Critères

Bâti isolé : absence d'habitation (en état) à proximité immédiate	☐
Bâti dans un hameau où s'exerce une activité agricole (bâtiment, installation)	☐
Bâtiments et/ou installations agricoles en activité situés à moins de 100 mètres	☐
Autres incidences agricoles (épandage, circulation d'engins agricoles, projet d'usage agricole du bâti...)	☐
Valeur architecturale et patrimoniale (cf. notamment inventaire départemental)	☐
Potentiel du bâti à transformer (état, volume, structures, surface au sol...)	☐
Accessibilité	☐
Desserte par les réseaux	☐
Aptitude du terrain à l'assainissement autonome	☐
Risques et nuisances	☐

Destination visée : **Habitation** Sous destination : **Logement**

Avis sur le changement de destination du bâti ☑





Atlas des changements de destination

Localisation

Commune	**Angrie**
Commune déléguée	
Adresse / lieu dit	**La Boserie**

Bâti

Surface du bâti	**450 m²**

Critères

Bâti isolé : absence d'habitation (en état) à proximité immédiate	☐
Bâti dans un hameau où s'exerce une activité agricole (bâtiment, installation)	☐
Bâtiments et/ou installations agricoles en activité situés à moins de 100 mètres	☐
Autres incidences agricoles (épandage, circulation d'engins agricoles, projet d'usage agricole du bâti...)	☐
Valeur architecturale et patrimoniale (cf. notamment inventaire départemental)	☑
Potentiel du bâti à transformer (état, volume, structures, surface au sol...)	☑
Accessibilité	☑
Desserte par les réseaux	☑
Aptitude du terrain à l'assainissement autonome	☑
Risques et nuisances	☐

Destination visée : **Habitation** Sous destination : **Logement**

Avis sur le changement de destination du bâti	☑

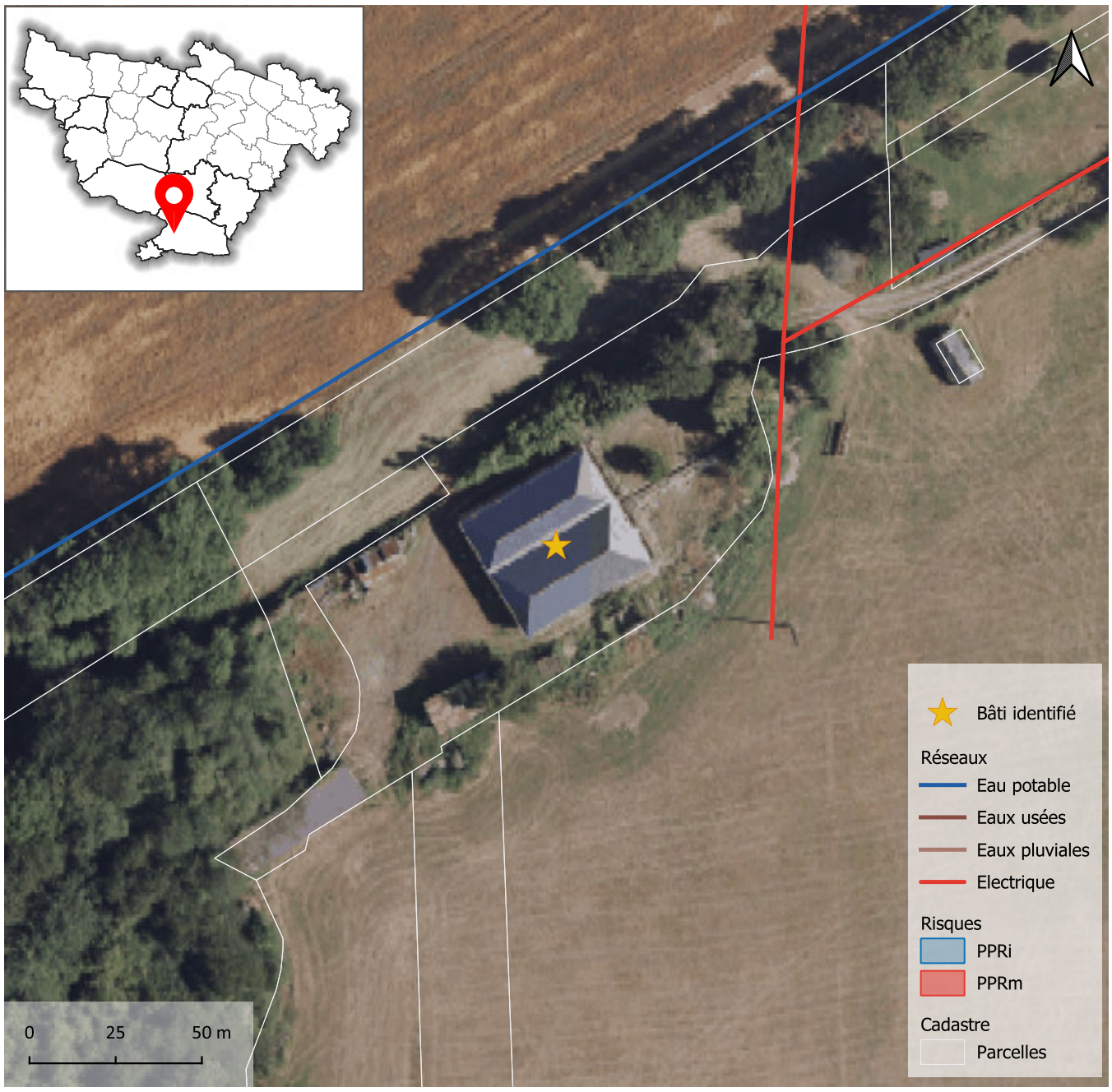

Atlas des changements de destination

Localisation

Commune	**Angrie**
Commune déléguée	
Adresse / lieu dit	**Les Colonnières**

Bâti

Surface du bâti	**362 m²**

Critères

Bâti isolé : absence d'habitation (en état) à proximité immédiate	☐
Bâti dans un hameau où s'exerce une activité agricole (bâtiment, installation)	☐
Bâtiments et/ou installations agricoles en activité situés à moins de 100 mètres	☐
Autres incidences agricoles (épandage, circulation d'engins agricoles, projet d'usage agricole du bâti...)	☑
Valeur architecturale et patrimoniale (cf. notamment inventaire départemental)	☑
Potentiel du bâti à transformer (état, volume, structures, surface au sol...)	☑
Accessibilité	☑
Desserte par les réseaux	☐
Aptitude du terrain à l'assainissement autonome	☑
Risques et nuisances	☐

Destination visée : **Habitation** Sous destination : **Logement**

Avis sur le changement de destination du bâti ☑





Atlas des changements de destination

Localisation

Commune	**Angrie**
Commune déléguée	
Adresse / lieu dit	**La Rivière Bénard**

Bâti

Surface du bâti	**269 m²**

Critères

Bâti isolé : absence d'habitation (en état) à proximité immédiate	☐
Bâti dans un hameau où s'exerce une activité agricole (bâtiment, installation)	☐
Bâtiments et/ou installations agricoles en activité situés à moins de 100 mètres	☐
Autres incidences agricoles (épandage, circulation d'engins agricoles, projet d'usage agricole du bâti...)	☑
Valeur architecturale et patrimoniale (cf. notamment inventaire départemental)	☑
Potentiel du bâti à transformer (état, volume, structures, surface au sol...)	☑
Accessibilité	☑
Desserte par les réseaux	☐
Aptitude du terrain à l'assainissement autonome	☑
Risques et nuisances	☐

Destination visée : **Habitation** Sous destination : **Logement**

Avis sur le changement de destination du bâti	☑

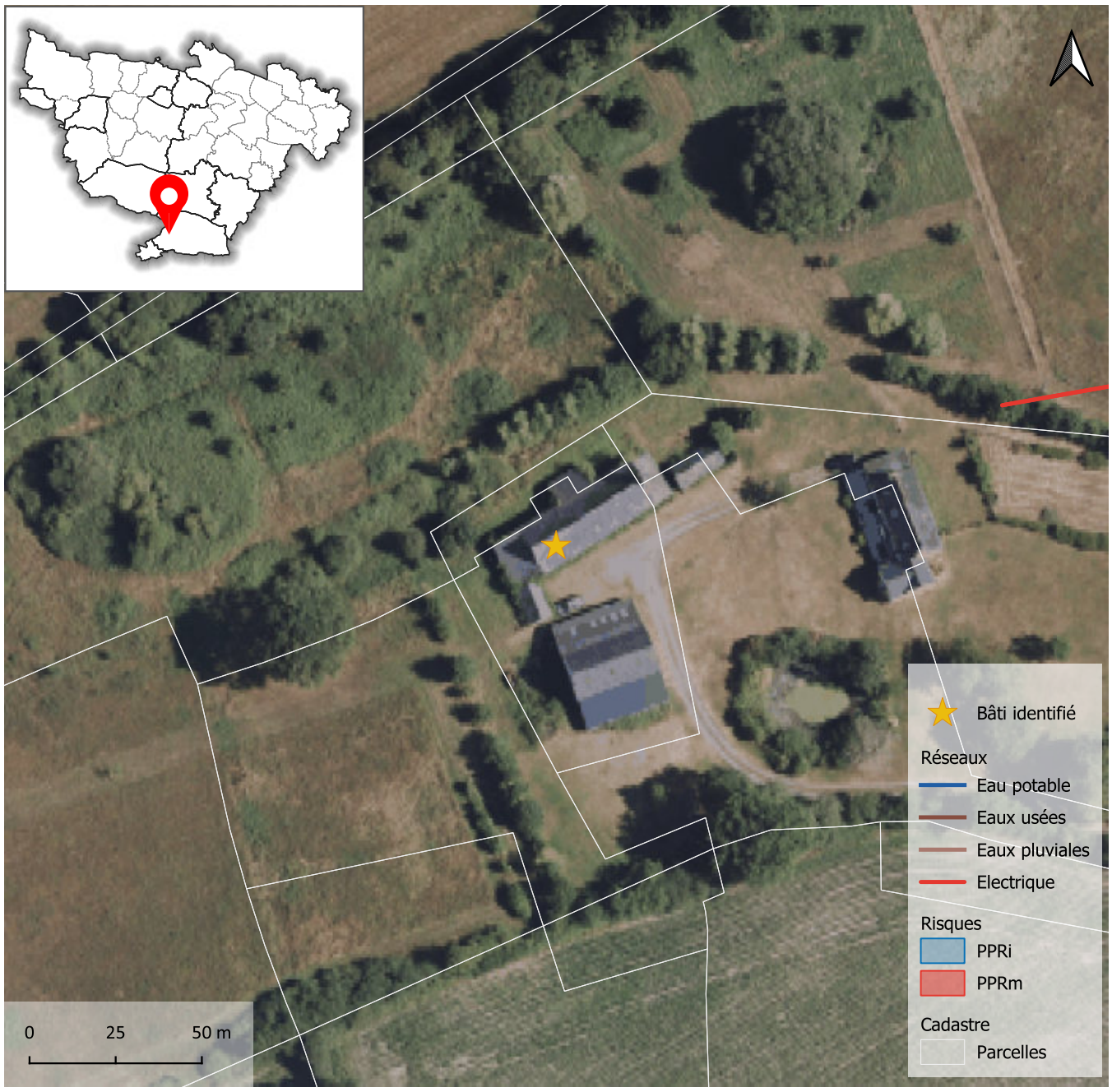



Atlas des changements de destination

Localisation

Commune	**Angrie**
Commune déléguée	
Adresse / lieu dit	**La Gaudinière Montergon**

Bâti

Surface du bâti	**215 m²**

Critères

Bâti isolé : absence d'habitation (en état) à proximité immédiate	☐
Bâti dans un hameau où s'exerce une activité agricole (bâtiment, installation)	☐
Bâtiments et/ou installations agricoles en activité situés à moins de 100 mètres	☐
Autres incidences agricoles (épandage, circulation d'engins agricoles, projet d'usage agricole du bâti...)	☑
Valeur architecturale et patrimoniale (cf. notamment inventaire départemental)	☑
Potentiel du bâti à transformer (état, volume, structures, surface au sol...)	☑
Accessibilité	☑
Desserte par les réseaux	☐
Aptitude du terrain à l'assainissement autonome	☑
Risques et nuisances	☐

Destination visée : **Habitation** Sous destination : **Logement**

Avis sur le changement de destination du bâti	☑

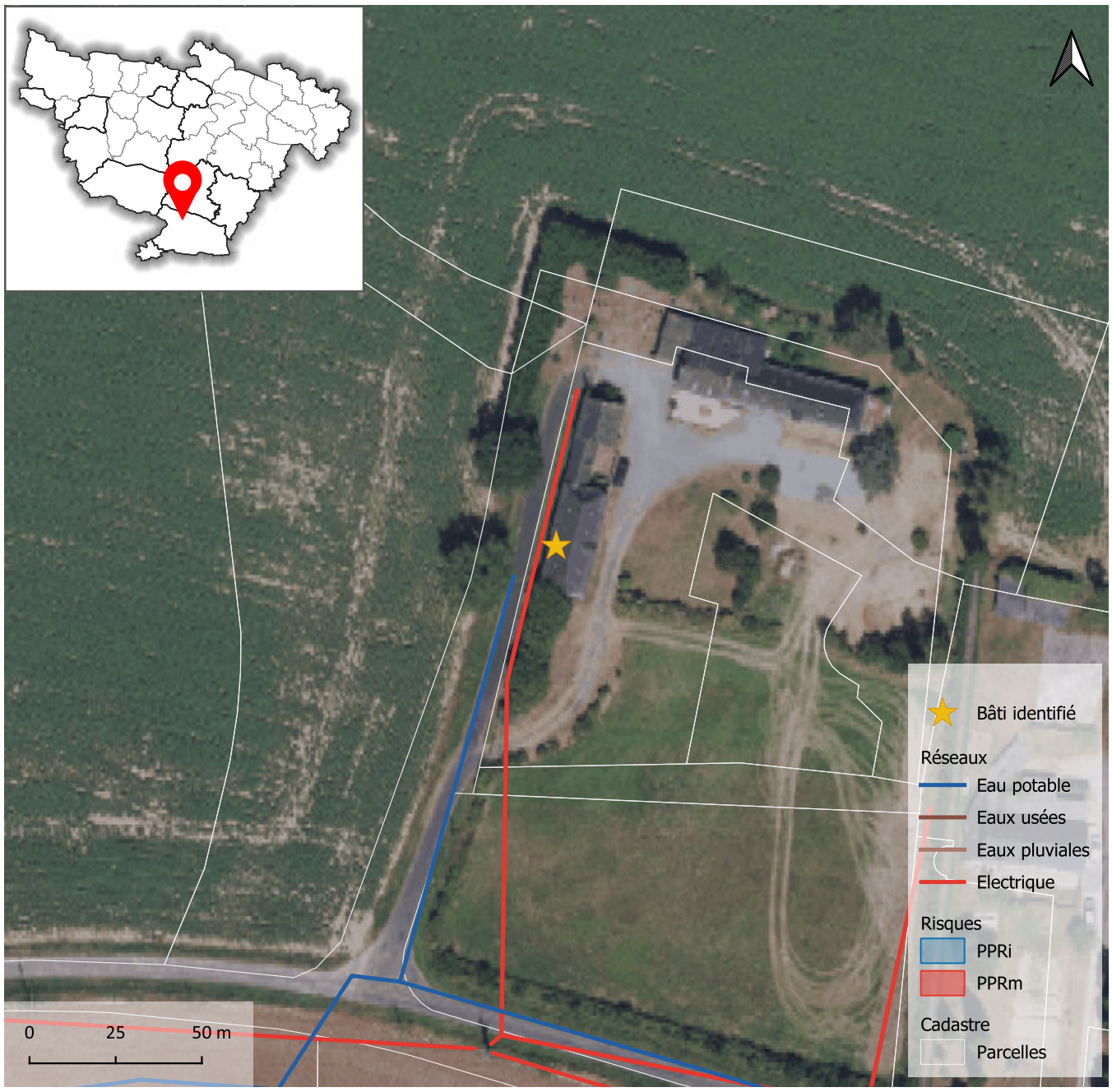





Atlas des changements de destination

Localisation

Commune	**Angrie**
Commune déléguée	
Adresse / lieu dit	**La Reine Baudais**

Bâti

Surface du bâti	**312 m²**

Critères

Bâti isolé : absence d'habitation (en état) à proximité immédiate	☐
Bâti dans un hameau où s'exerce une activité agricole (bâtiment, installation)	☐
Bâtiments et/ou installations agricoles en activité situés à moins de 100 mètres	☐
Autres incidences agricoles (épandage, circulation d'engins agricoles, projet d'usage agricole du bâti...)	☑
Valeur architecturale et patrimoniale (cf. notamment inventaire départemental)	☑
Potentiel du bâti à transformer (état, volume, structures, surface au sol...)	☑
Accessibilité	☑
Desserte par les réseaux	☐
Aptitude du terrain à l'assainissement autonome	☑
Risques et nuisances	☐

Destination visée : **Habitation** Sous destination : **Logement**

Avis sur le changement de destination du bâti ☑

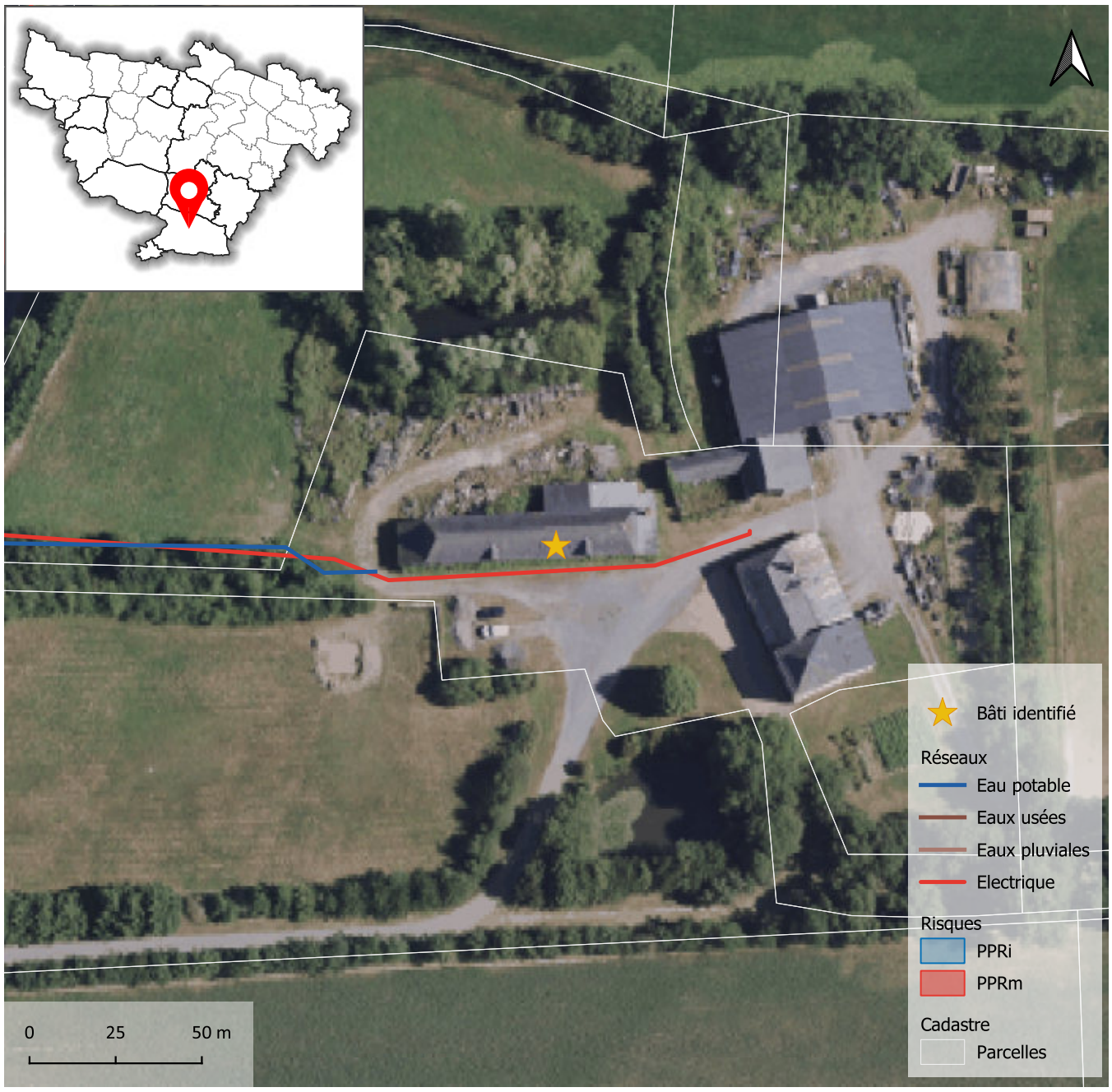



Atlas des changements de destination

Localisation

Commune	**Angrie**
Commune déléguée	
Adresse / lieu dit	**La Mercerie**

Bâti

Surface du bâti	**144 m²**

Critères

Bâti isolé : absence d'habitation (en état) à proximité immédiate	☐
Bâti dans un hameau où s'exerce une activité agricole (bâtiment, installation)	☐
Bâtiments et/ou installations agricoles en activité situés à moins de 100 mètres	☐
Autres incidences agricoles (épandage, circulation d'engins agricoles, projet d'usage agricole du bâti...)	☑
Valeur architecturale et patrimoniale (cf. notamment inventaire départemental)	☑
Potentiel du bâti à transformer (état, volume, structures, surface au sol...)	☑
Accessibilité	☑
Desserte par les réseaux	☐
Aptitude du terrain à l'assainissement autonome	☑
Risques et nuisances	☐

Destination visée : **Habitation** Sous destination : **Logement**

Avis sur le changement de destination du bâti	☑

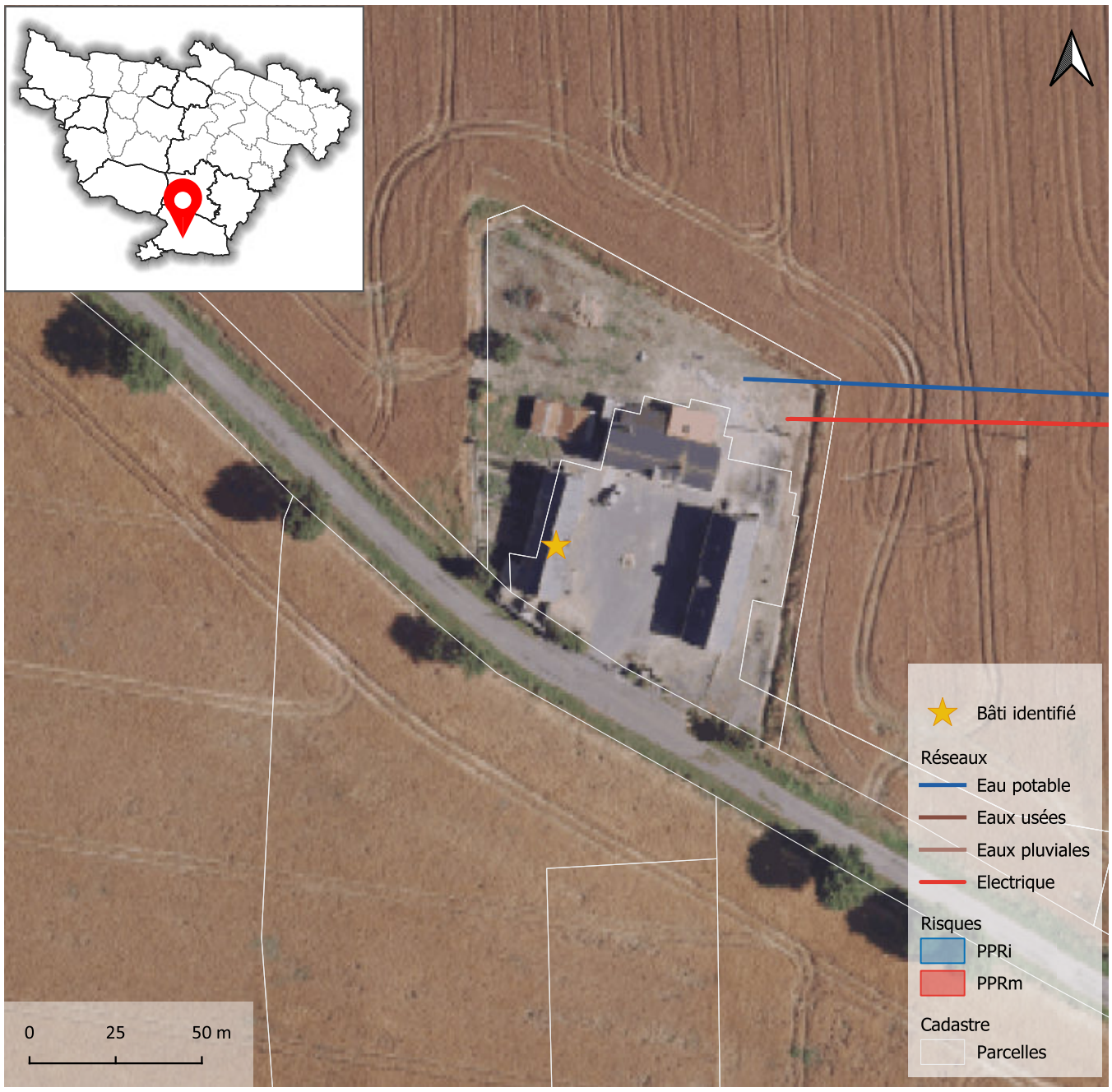



Atlas des changements de destination

Localisation

Commune	**Angrie**
Commune déléguée	
Adresse / lieu dit	**La Mercerie**

Bâti

Surface du bâti	**150 m²**

Critères

Bâti isolé : absence d'habitation (en état) à proximité immédiate	☐
Bâti dans un hameau où s'exerce une activité agricole (bâtiment, installation)	☐
Bâtiments et/ou installations agricoles en activité situés à moins de 100 mètres	☐
Autres incidences agricoles (épandage, circulation d'engins agricoles, projet d'usage agricole du bâti...)	☑
Valeur architecturale et patrimoniale (cf. notamment inventaire départemental)	☑
Potentiel du bâti à transformer (état, volume, structures, surface au sol...)	☑
Accessibilité	☑
Desserte par les réseaux	☐
Aptitude du terrain à l'assainissement autonome	☑
Risques et nuisances	☐

Destination visée : **Habitation** Sous destination : **Logement**

Avis sur le changement de destination du bâti ☑

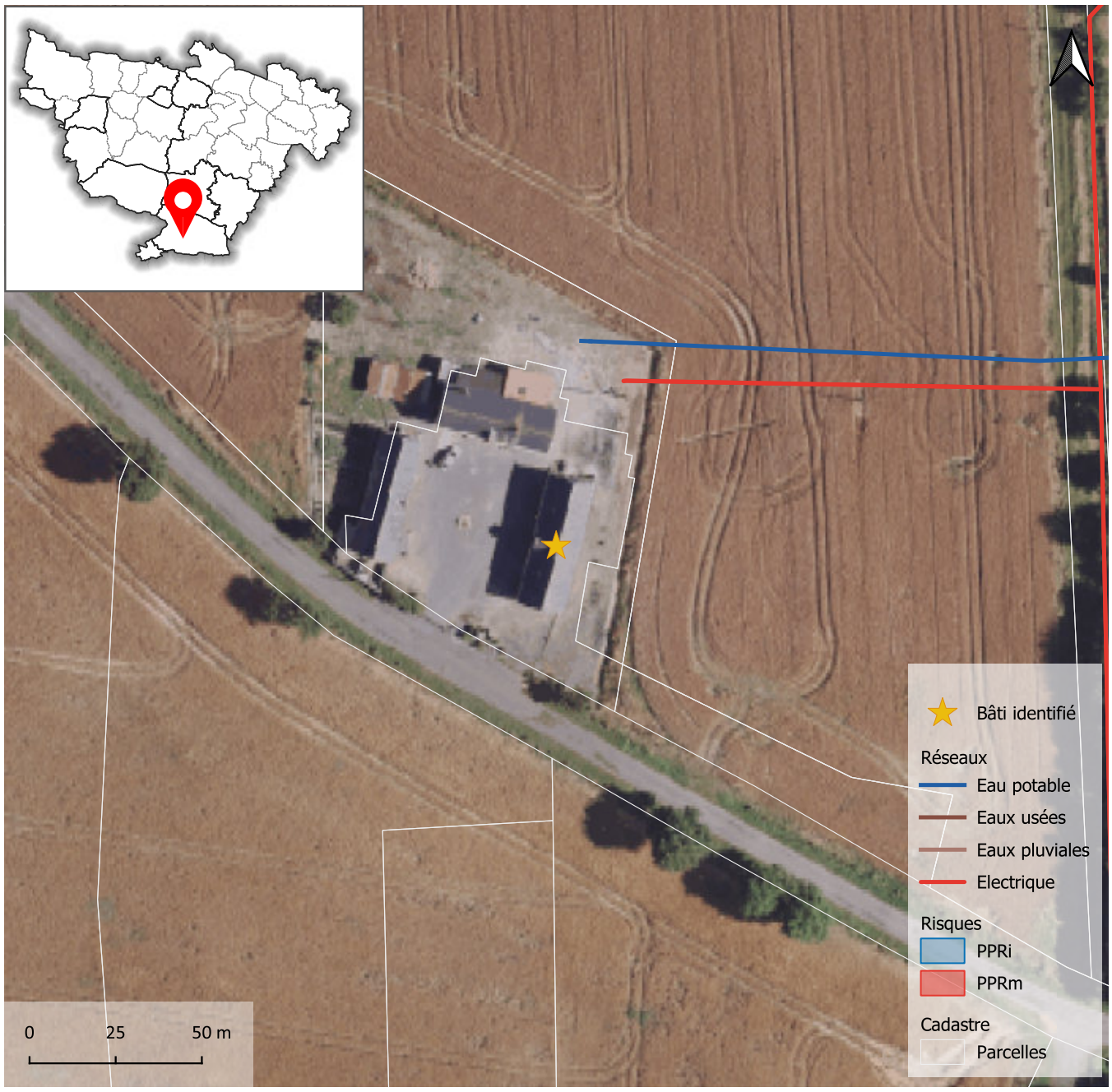



Atlas des changements de destination

Localisation

Commune	**Angrie**
Commune déléguée	
Adresse / lieu dit	**Basclot**

Bâti

Surface du bâti	**337 m²**

Critères

Bâti isolé : absence d'habitation (en état) à proximité immédiate	☐
Bâti dans un hameau où s'exerce une activité agricole (bâtiment, installation)	☐
Bâtiments et/ou installations agricoles en activité situés à moins de 100 mètres	☐
Autres incidences agricoles (épandage, circulation d'engins agricoles, projet d'usage agricole du bâti...)	☑
Valeur architecturale et patrimoniale (cf. notamment inventaire départemental)	☑
Potentiel du bâti à transformer (état, volume, structures, surface au sol...)	☑
Accessibilité	☑
Desserte par les réseaux	☐
Aptitude du terrain à l'assainissement autonome	☑
Risques et nuisances	☐

Destination visée : **Habitation** Sous destination : **Logement**

Avis sur le changement de destination du bâti ☑







Atlas des changements de destination

Localisation

Commune	**Angrie**
Commune déléguée	
Adresse / lieu dit	**La Bossinais**

Bâti

Surface du bâti	**295 m²**

Critères

Bâti isolé : absence d'habitation (en état) à proximité immédiate	☐
Bâti dans un hameau où s'exerce une activité agricole (bâtiment, installation)	☐
Bâtiments et/ou installations agricoles en activité situés à moins de 100 mètres	☐
Autres incidences agricoles (épandage, circulation d'engins agricoles, projet d'usage agricole du bâti...)	☑
Valeur architecturale et patrimoniale (cf. notamment inventaire départemental)	☑
Potentiel du bâti à transformer (état, volume, structures, surface au sol...)	☑
Accessibilité	☑
Desserte par les réseaux	☐
Aptitude du terrain à l'assainissement autonome	☑
Risques et nuisances	☐

Destination visée : **Habitation** Sous destination : **Logement**

Avis sur le changement de destination du bâti ☑

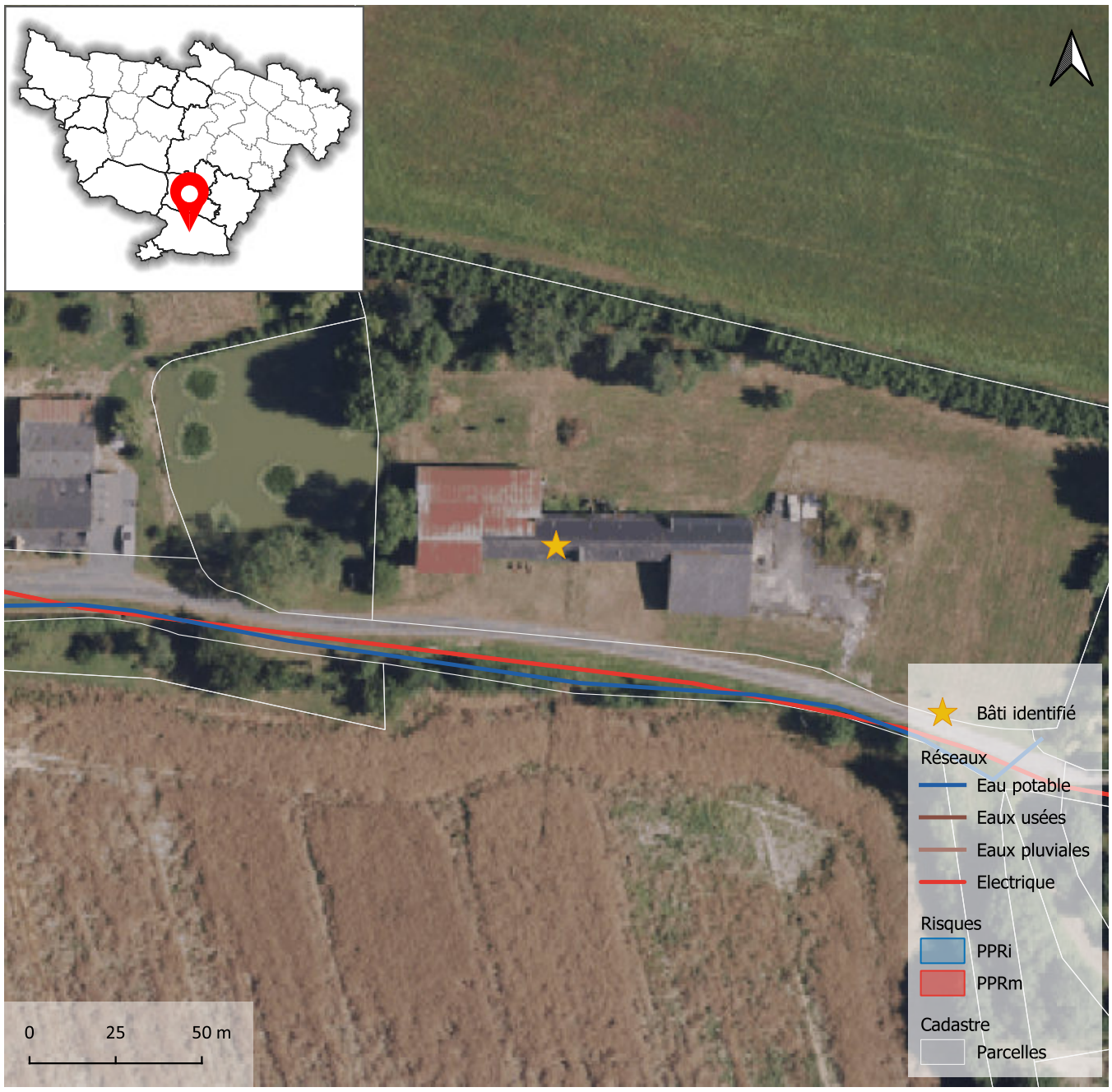







Atlas des changements de destination

Localisation

Commune	**Angrie**
Commune déléguée	
Adresse / lieu dit	**La Bonne Fillaie**

Bâti

Surface du bâti	**202 m²**

Critères

Bâti isolé : absence d'habitation (en état) à proximité immédiate	☐
Bâti dans un hameau où s'exerce une activité agricole (bâtiment, installation)	☐
Bâtiments et/ou installations agricoles en activité situés à moins de 100 mètres	☐
Autres incidences agricoles (épandage, circulation d'engins agricoles, projet d'usage agricole du bâti...)	☑
Valeur architecturale et patrimoniale (cf. notamment inventaire départemental)	☑
Potentiel du bâti à transformer (état, volume, structures, surface au sol...)	☑
Accessibilité	☑
Desserte par les réseaux	☐
Aptitude du terrain à l'assainissement autonome	☑
Risques et nuisances	☐

Destination visée : **Habitation** Sous destination : **Logement**

Avis sur le changement de destination du bâti ☑

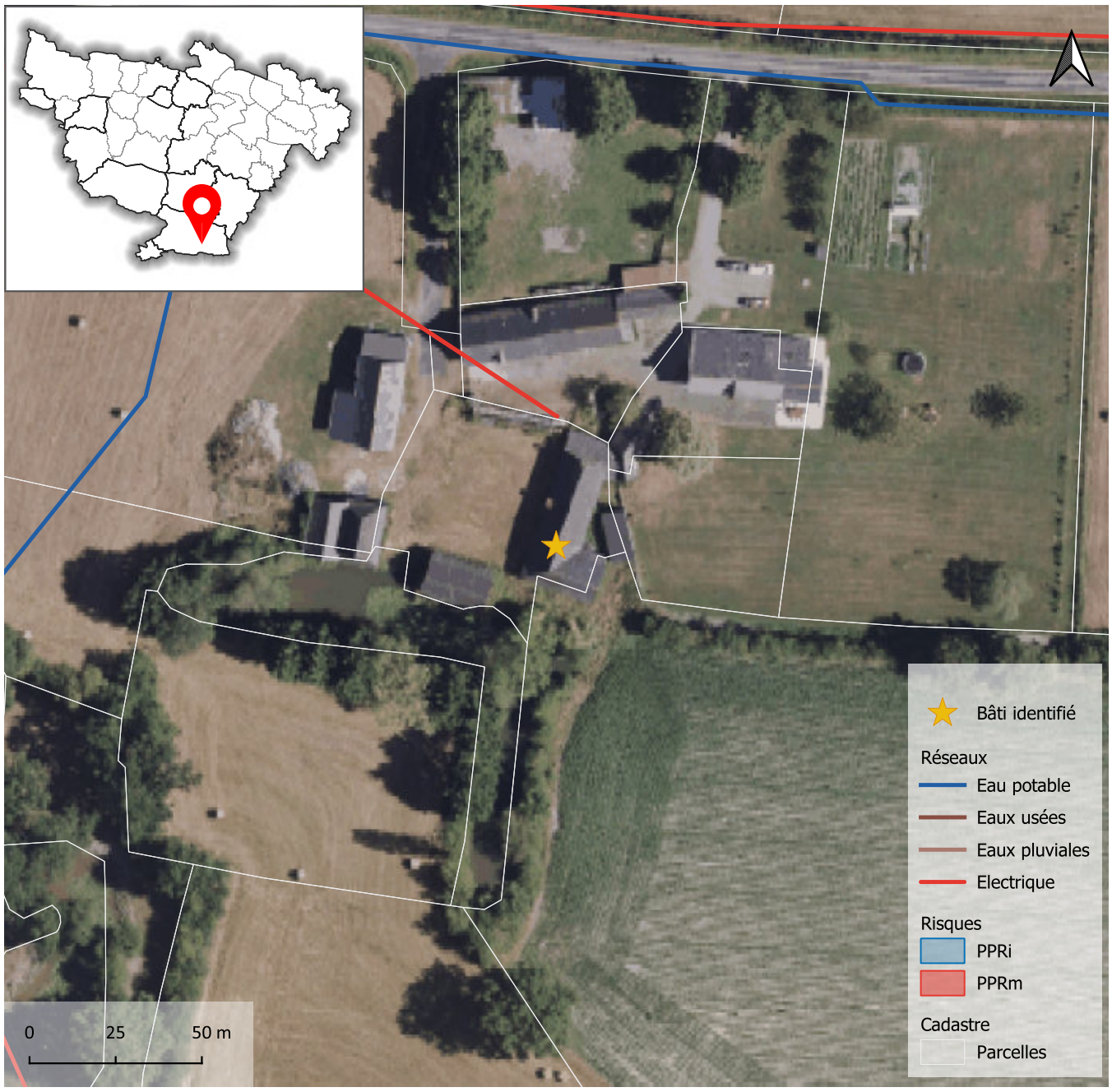









Atlas des changements de destination

Localisation

Commune	**Angrie**
Commune déléguée	
Adresse / lieu dit	**La Basse Cour**

Bâti

Surface du bâti	**427 m²**

Critères

Bâti isolé : absence d'habitation (en état) à proximité immédiate	☐
Bâti dans un hameau où s'exerce une activité agricole (bâtiment, installation)	☐
Bâtiments et/ou installations agricoles en activité situés à moins de 100 mètres	☐
Autres incidences agricoles (épandage, circulation d'engins agricoles, projet d'usage agricole du bâti...)	☑
Valeur architecturale et patrimoniale (cf. notamment inventaire départemental)	☑
Potentiel du bâti à transformer (état, volume, structures, surface au sol...)	☑
Accessibilité	☑
Desserte par les réseaux	☐
Aptitude du terrain à l'assainissement autonome	☑
Risques et nuisances	☐

Destination visée : **Habitation** Sous destination : **Logement**

Avis sur le changement de destination du bâti ☑

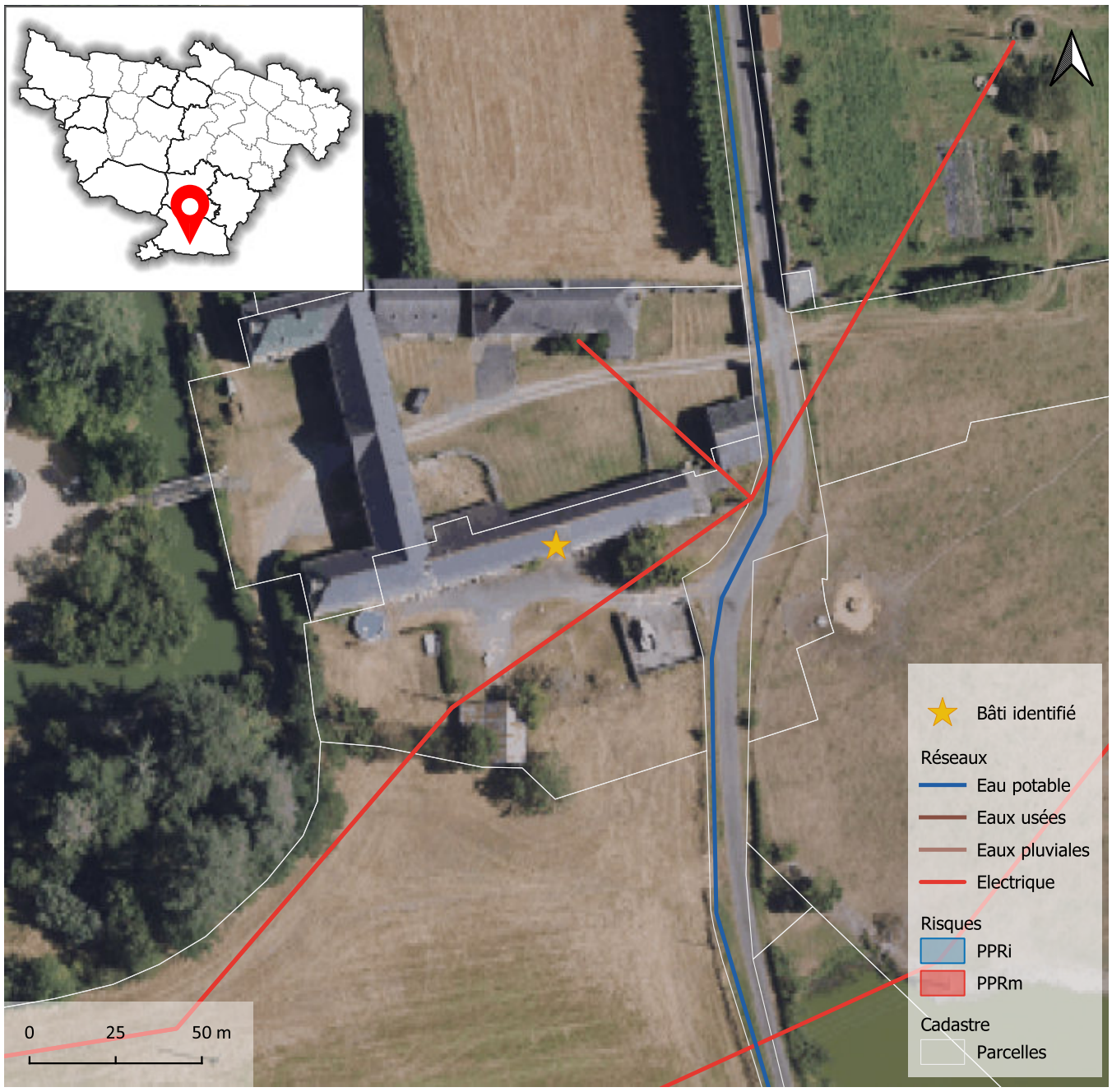







Atlas des changements de destination

Localisation

Commune	**Angrie**
Commune déléguée	
Adresse / lieu dit	**La Pâqueraie**

Bâti

Surface du bâti	**309 m²**

Critères

Bâti isolé : absence d'habitation (en état) à proximité immédiate	☐
Bâti dans un hameau où s'exerce une activité agricole (bâtiment, installation)	☐
Bâtiments et/ou installations agricoles en activité situés à moins de 100 mètres	☐
Autres incidences agricoles (épandage, circulation d'engins agricoles, projet d'usage agricole du bâti...)	☑
Valeur architecturale et patrimoniale (cf. notamment inventaire départemental)	☑
Potentiel du bâti à transformer (état, volume, structures, surface au sol...)	☑
Accessibilité	☑
Desserte par les réseaux	☐
Aptitude du terrain à l'assainissement autonome	☑
Risques et nuisances	☐

Destination visée : **Habitation** Sous destination : **Logement**

Avis sur le changement de destination du bâti ☑

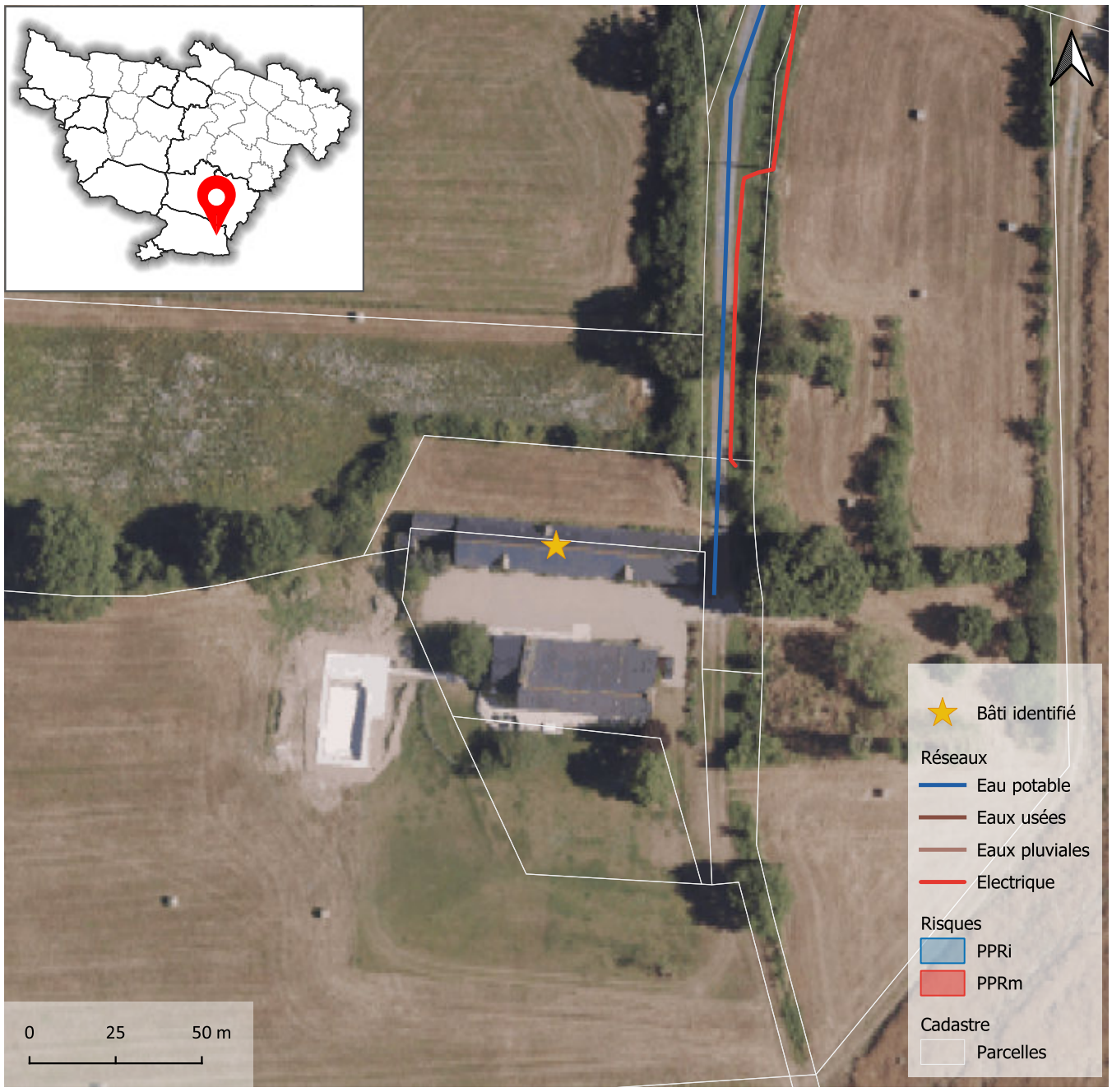



Atlas des changements de destination

Localisation

Commune	**Angrie**
Commune déléguée	
Adresse / lieu dit	**Les Corbières**

Bâti

Surface du bâti	**422 m²**

Critères

Bâti isolé : absence d'habitation (en état) à proximité immédiate	☐
Bâti dans un hameau où s'exerce une activité agricole (bâtiment, installation)	☐
Bâtiments et/ou installations agricoles en activité situés à moins de 100 mètres	☐
Autres incidences agricoles (épandage, circulation d'engins agricoles, projet d'usage agricole du bâti...)	☑
Valeur architecturale et patrimoniale (cf. notamment inventaire départemental)	☑
Potentiel du bâti à transformer (état, volume, structures, surface au sol...)	☑
Accessibilité	☑
Desserte par les réseaux	☐
Aptitude du terrain à l'assainissement autonome	☑
Risques et nuisances	☐

Destination visée : **Habitation** Sous destination : **Logement**

Avis sur le changement de destination du bâti	☑

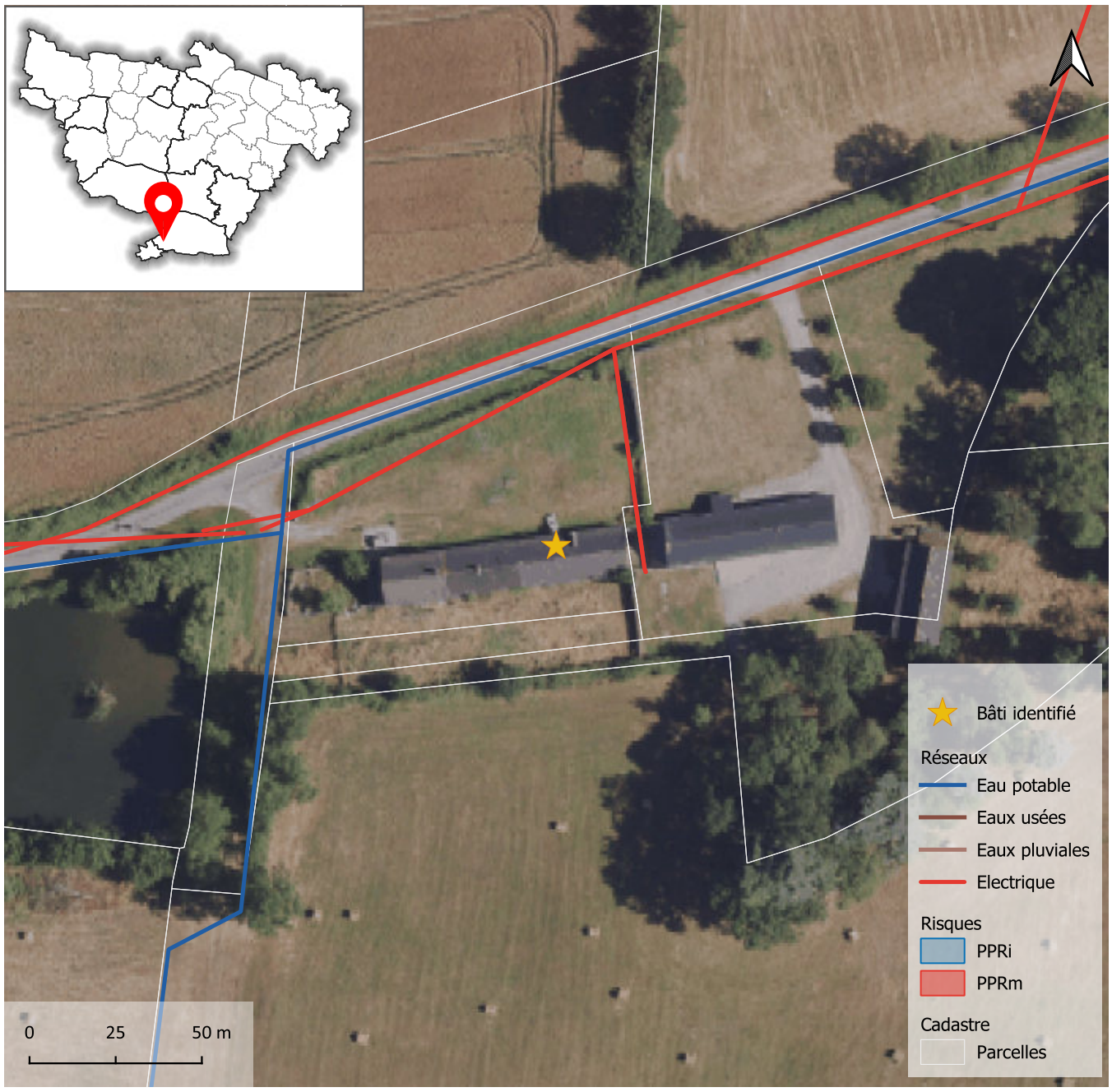



Atlas des changements de destination

Localisation

Commune	**Angrie**
Commune déléguée	
Adresse / lieu dit	**Les Corbières**

Bâti

Surface du bâti	**107 m²**

Critères

Bâti isolé : absence d'habitation (en état) à proximité immédiate	☐
Bâti dans un hameau où s'exerce une activité agricole (bâtiment, installation)	☐
Bâtiments et/ou installations agricoles en activité situés à moins de 100 mètres	☐
Autres incidences agricoles (épandage, circulation d'engins agricoles, projet d'usage agricole du bâti...)	☑
Valeur architecturale et patrimoniale (cf. notamment inventaire départemental)	☑
Potentiel du bâti à transformer (état, volume, structures, surface au sol...)	☑
Accessibilité	☑
Desserte par les réseaux	☐
Aptitude du terrain à l'assainissement autonome	☑
Risques et nuisances	☐

Destination visée : **Habitation** Sous destination : **Logement**

Avis sur le changement de destination du bâti ☑

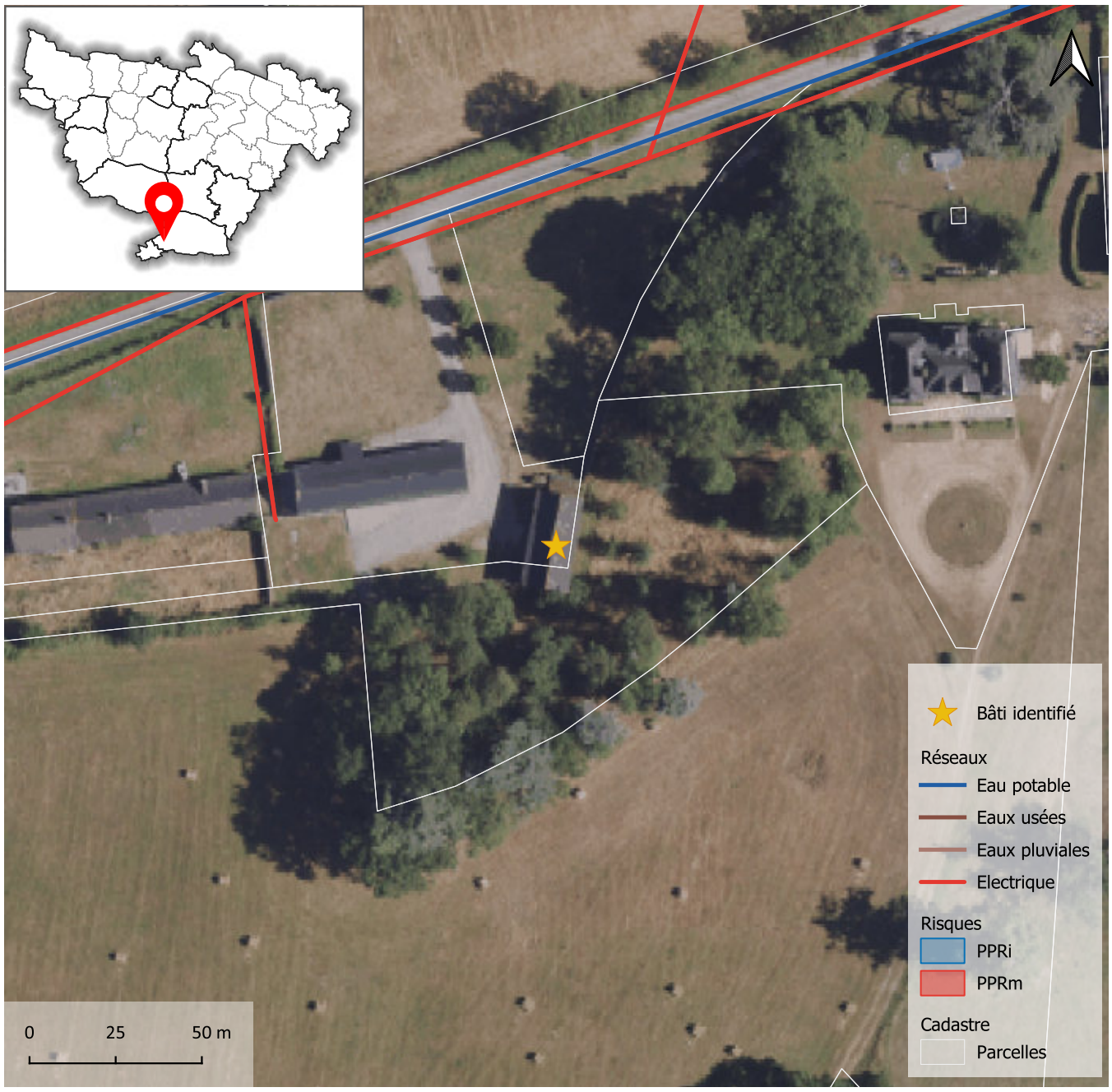



Atlas des changements de destination

Localisation

Commune	**Armaillé**
Commune déléguée	
Adresse / lieu dit	**La Goupillère**

Bâti

Surface du bâti	**207 m²**

Critères

Bâti isolé : absence d'habitation (en état) à proximité immédiate	☐
Bâti dans un hameau où s'exerce une activité agricole (bâtiment, installation)	☐
Bâtiments et/ou installations agricoles en activité situés à moins de 100 mètres	☐
Autres incidences agricoles (épandage, circulation d'engins agricoles, projet d'usage agricole du bâti...)	☑
Valeur architecturale et patrimoniale (cf. notamment inventaire départemental)	☑
Potentiel du bâti à transformer (état, volume, structures, surface au sol...)	☑
Accessibilité	☑
Desserte par les réseaux	☐
Aptitude du terrain à l'assainissement autonome	☑
Risques et nuisances	☐

Destination visée : **Habitation** Sous destination : **Logement**

Avis sur le changement de destination du bâti ☑





Atlas des changements de destination

Localisation

Commune	**Armaillé**
Commune déléguée	
Adresse / lieu dit	**La Gaudaie**

Bâti

Surface du bâti	**118 m²**

Critères

Bâti isolé : absence d'habitation (en état) à proximité immédiate	☐
Bâti dans un hameau où s'exerce une activité agricole (bâtiment, installation)	☐
Bâtiments et/ou installations agricoles en activité situés à moins de 100 mètres	☐
Autres incidences agricoles (épandage, circulation d'engins agricoles, projet d'usage agricole du bâti...)	☐
Valeur architecturale et patrimoniale (cf. notamment inventaire départemental)	☐
Potentiel du bâti à transformer (état, volume, structures, surface au sol...)	☐
Accessibilité	☐
Desserte par les réseaux	☐
Aptitude du terrain à l'assainissement autonome	☐
Risques et nuisances	☐

Destination visée : **Habitation** Sous destination : **Logement**

Avis sur le changement de destination du bâti ☑

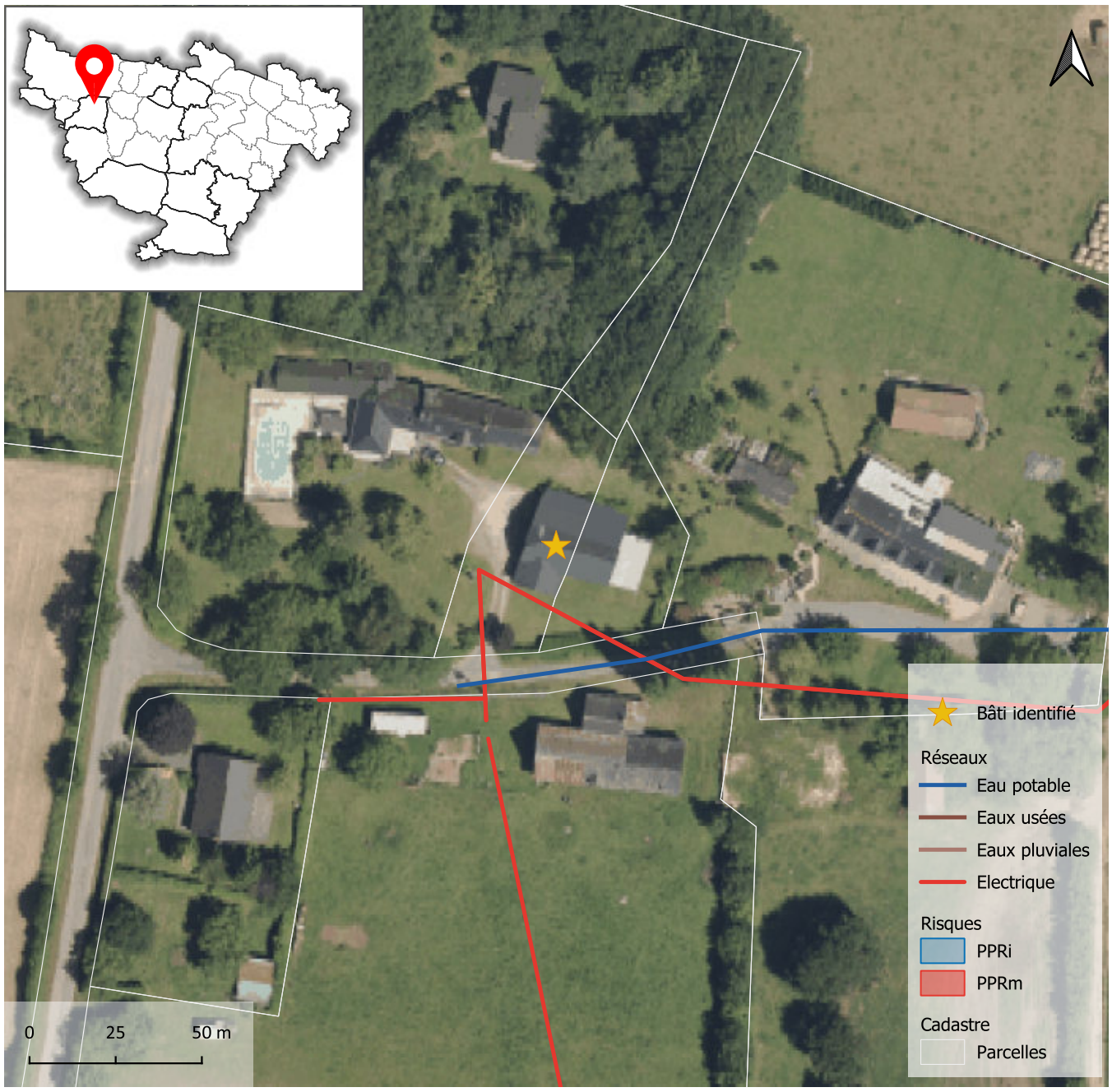







Atlas des changements de destination

Localisation

Commune	**Armaillé**
Commune déléguée	
Adresse / lieu dit	**La Gaudaie**

Bâti

Surface du bâti	**257 m²**

Critères

Bâti isolé : absence d'habitation (en état) à proximité immédiate	☐
Bâti dans un hameau où s'exerce une activité agricole (bâtiment, installation)	☐
Bâtiments et/ou installations agricoles en activité situés à moins de 100 mètres	☐
Autres incidences agricoles (épandage, circulation d'engins agricoles, projet d'usage agricole du bâti...)	☐
Valeur architecturale et patrimoniale (cf. notamment inventaire départemental)	☐
Potentiel du bâti à transformer (état, volume, structures, surface au sol...)	☐
Accessibilité	☐
Desserte par les réseaux	☐
Aptitude du terrain à l'assainissement autonome	☐
Risques et nuisances	☐

Destination visée : **Habitation** Sous destination : **Logement**

Avis sur le changement de destination du bâti ☑

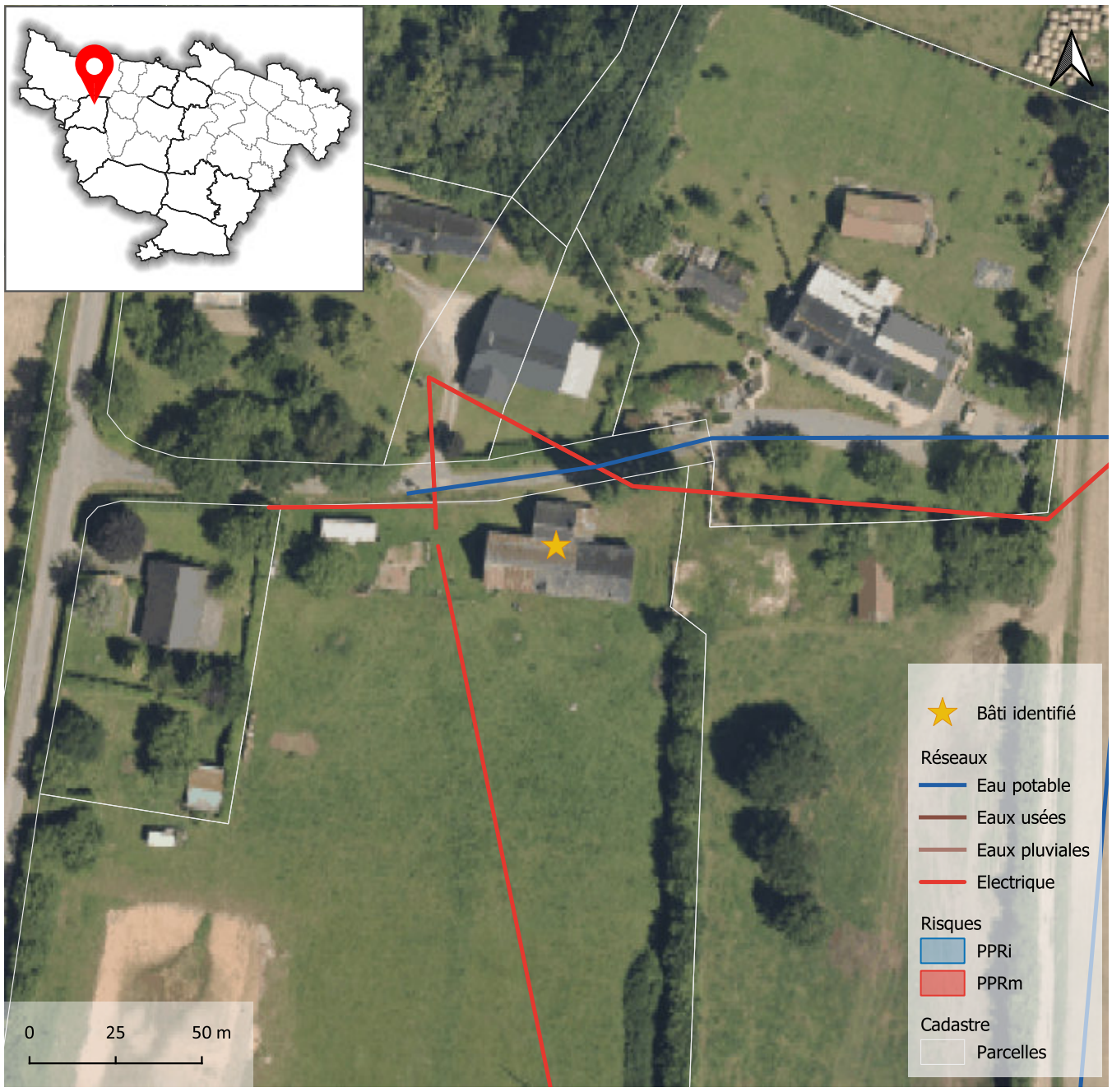







Atlas des changements de destination

Localisation

Commune	**Armaillé**
Commune déléguée	
Adresse / lieu dit	**La Haie**

Bâti

Surface du bâti	**78 m²**

Critères

Bâti isolé : absence d'habitation (en état) à proximité immédiate	☐
Bâti dans un hameau où s'exerce une activité agricole (bâtiment, installation)	☐
Bâtiments et/ou installations agricoles en activité situés à moins de 100 mètres	☐
Autres incidences agricoles (épandage, circulation d'engins agricoles, projet d'usage agricole du bâti...)	☐
Valeur architecturale et patrimoniale (cf. notamment inventaire départemental)	☐
Potentiel du bâti à transformer (état, volume, structures, surface au sol...)	☐
Accessibilité	☐
Desserte par les réseaux	☐
Aptitude du terrain à l'assainissement autonome	☐
Risques et nuisances	☐

Destination visée : **Habitation** Sous destination : **Logement**

Avis sur le changement de destination du bâti ☑

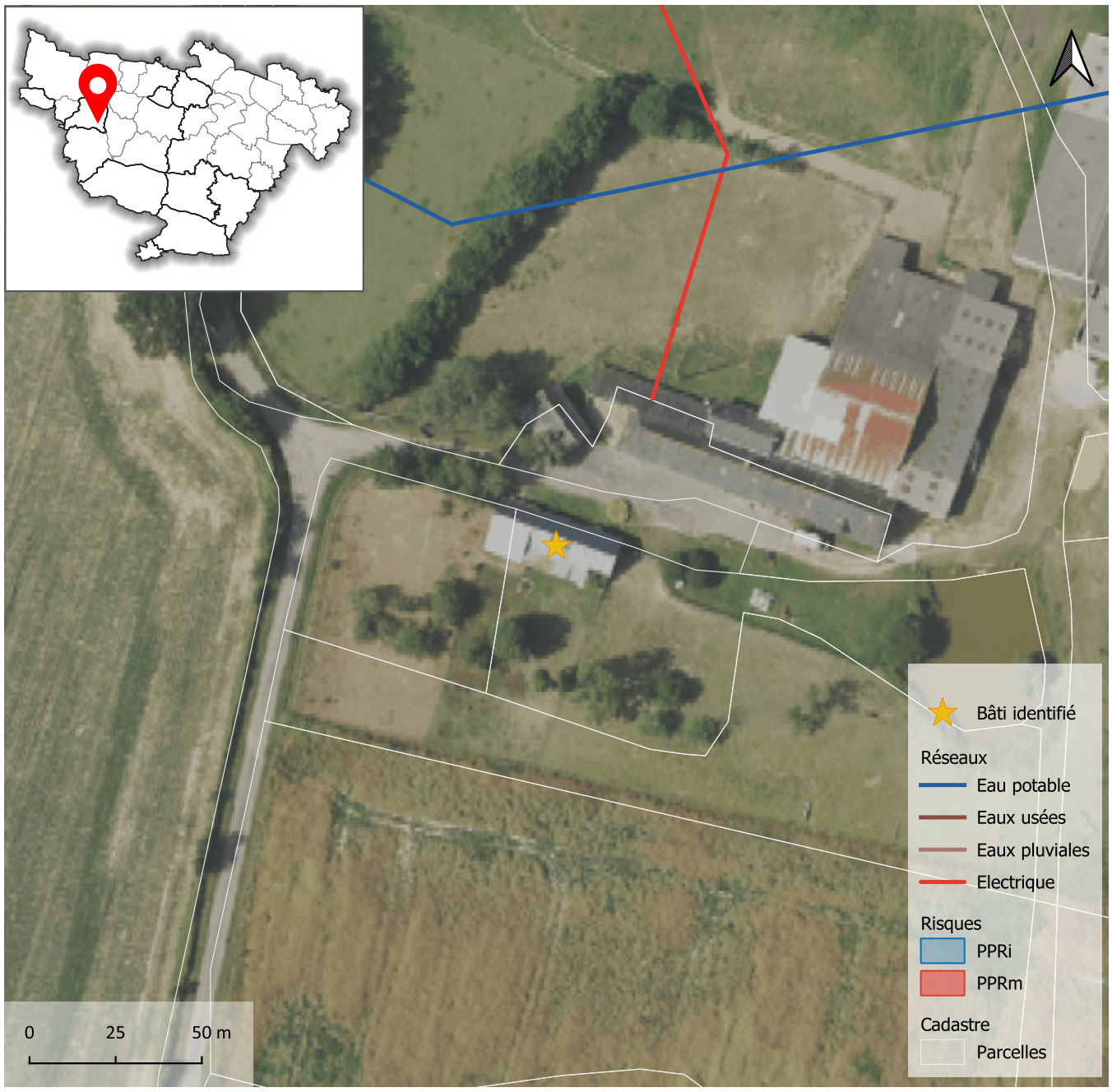



Atlas des changements de destination

Localisation

Commune	**Armaillé**
Commune déléguée	
Adresse / lieu dit	**la Bertaudaie**

Bâti

Surface du bâti	**198 m²**

Critères

Bâti isolé : absence d'habitation (en état) à proximité immédiate	☐
Bâti dans un hameau où s'exerce une activité agricole (bâtiment, installation)	☐
Bâtiments et/ou installations agricoles en activité situés à moins de 100 mètres	☐
Autres incidences agricoles (épandage, circulation d'engins agricoles, projet d'usage agricole du bâti...)	☑
Valeur architecturale et patrimoniale (cf. notamment inventaire départemental)	☑
Potentiel du bâti à transformer (état, volume, structures, surface au sol...)	☑
Accessibilité	☑
Desserte par les réseaux	☐
Aptitude du terrain à l'assainissement autonome	☑
Risques et nuisances	☐

Destination visée : **Habitation** Sous destination : **Logement**

Avis sur le changement de destination du bâti ☑

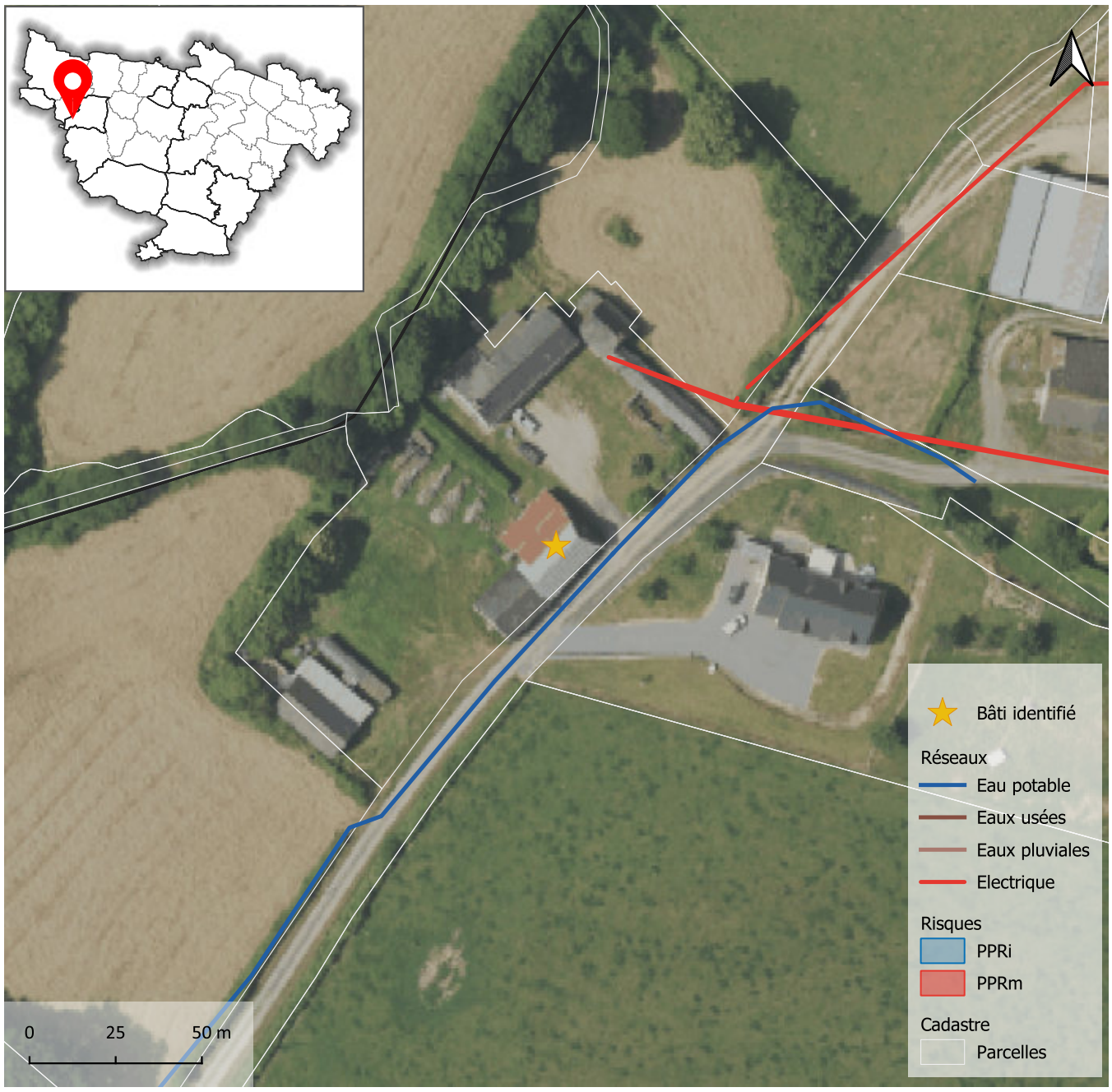





Atlas des changements de destination

Localisation

Commune	**Armaillé**
Commune déléguée	
Adresse / lieu dit	**La Goupillère**

Bâti

Surface du bâti	**158 m²**

Critères

Bâti isolé : absence d'habitation (en état) à proximité immédiate	☐
Bâti dans un hameau où s'exerce une activité agricole (bâtiment, installation)	☐
Bâtiments et/ou installations agricoles en activité situés à moins de 100 mètres	☐
Autres incidences agricoles (épandage, circulation d'engins agricoles, projet d'usage agricole du bâti...)	☑
Valeur architecturale et patrimoniale (cf. notamment inventaire départemental)	☑
Potentiel du bâti à transformer (état, volume, structures, surface au sol...)	☑
Accessibilité	☑
Desserte par les réseaux	☐
Aptitude du terrain à l'assainissement autonome	☑
Risques et nuisances	☐

Destination visée : **Habitation** Sous destination : **Logement**

Avis sur le changement de destination du bâti ☑

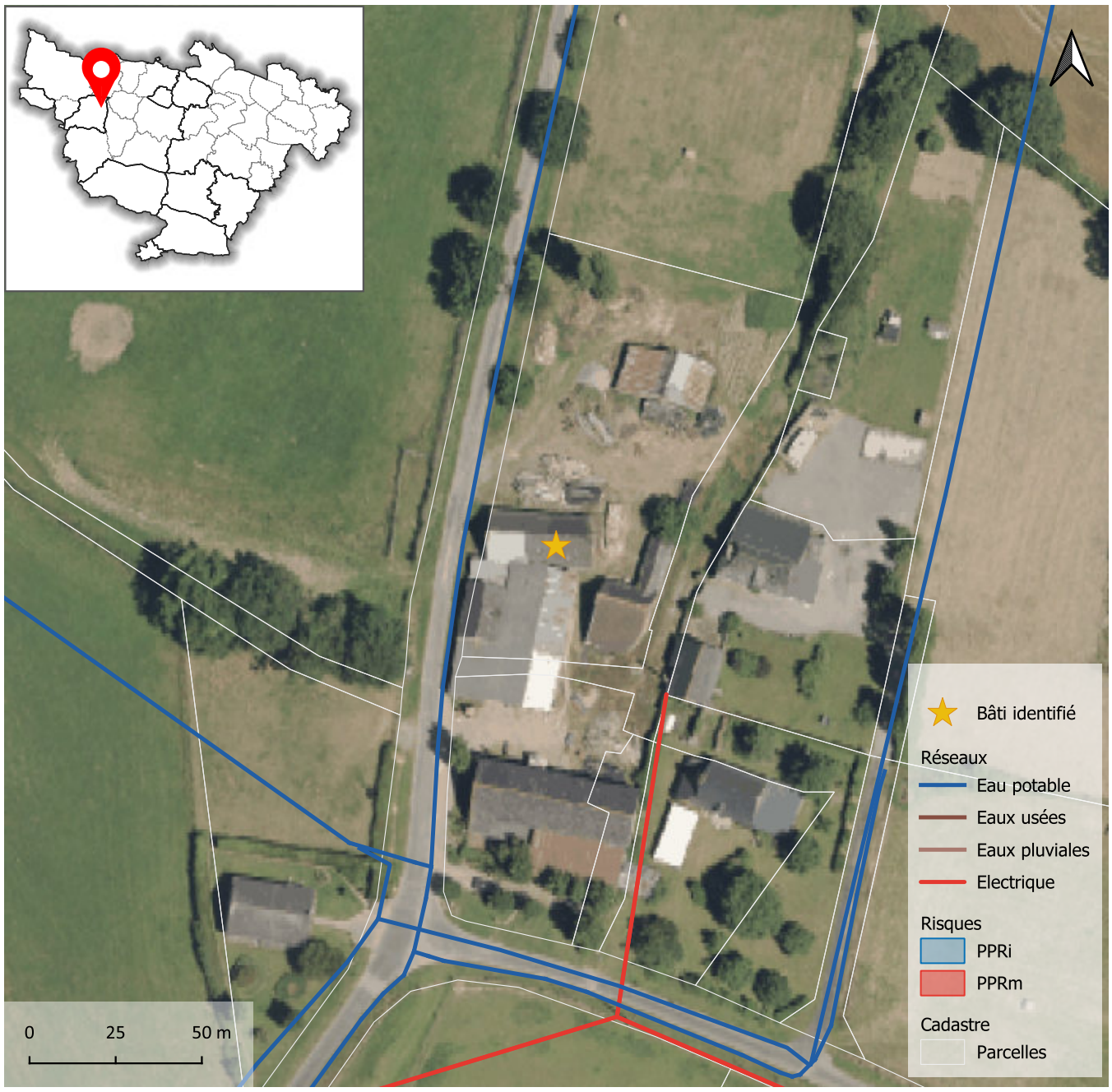







Atlas des changements de destination

Localisation

Commune	**Armaillé**
Commune déléguée	
Adresse / lieu dit	**L'Aunay Galisson**

Bâti

Surface du bâti	**234 m²**

Critères

Bâti isolé : absence d'habitation (en état) à proximité immédiate	☐
Bâti dans un hameau où s'exerce une activité agricole (bâtiment, installation)	☐
Bâtiments et/ou installations agricoles en activité situés à moins de 100 mètres	☐
Autres incidences agricoles (épandage, circulation d'engins agricoles, projet d'usage agricole du bâti...)	☑
Valeur architecturale et patrimoniale (cf. notamment inventaire départemental)	☐
Potentiel du bâti à transformer (état, volume, structures, surface au sol...)	☑
Accessibilité	☑
Desserte par les réseaux	☐
Aptitude du terrain à l'assainissement autonome	☑
Risques et nuisances	☐

Destination visée : **Habitation** Sous destination : **Logement**

Avis sur le changement de destination du bâti ☑

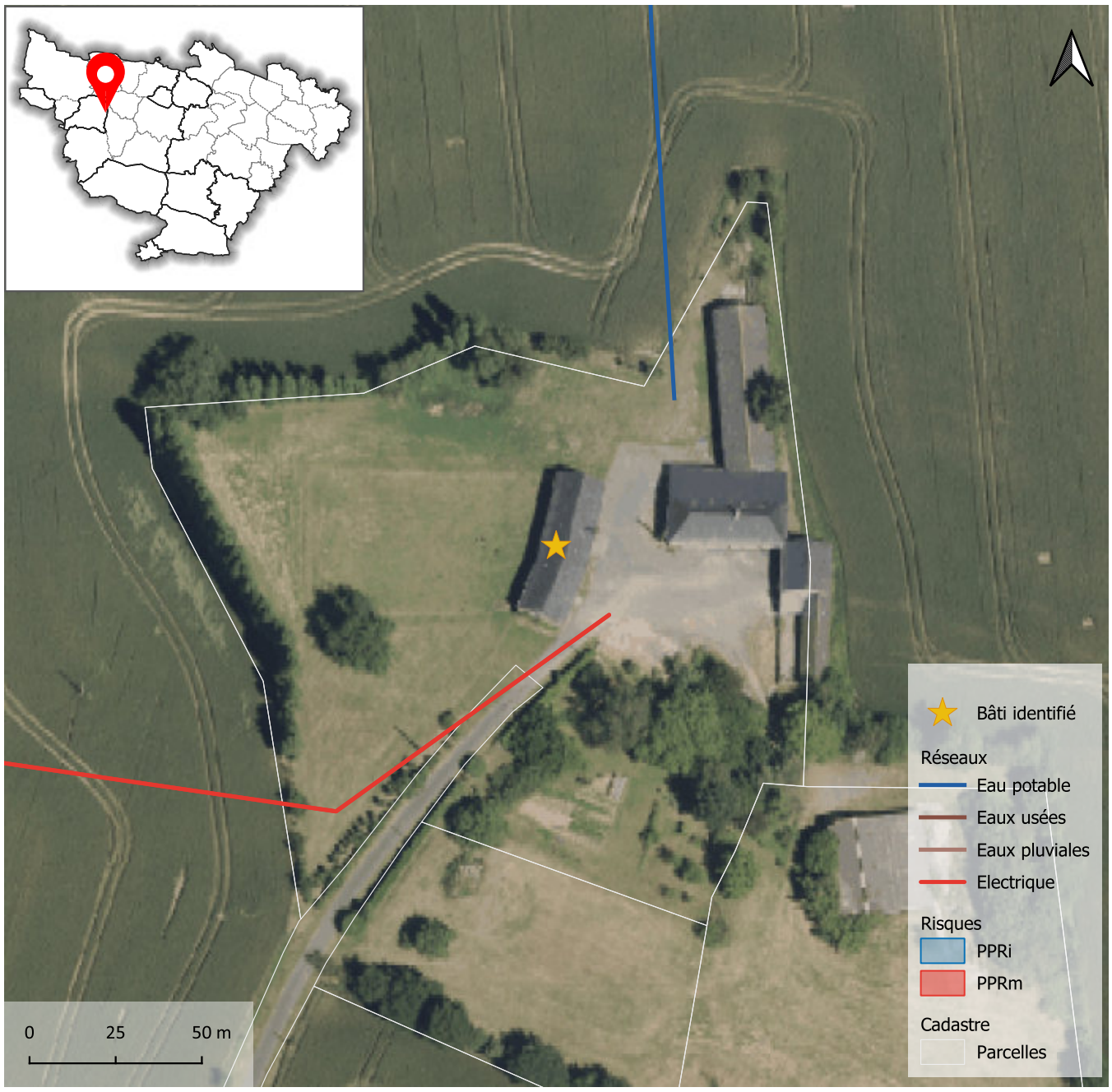







Atlas des changements de destination

Localisation

Commune	**Armaillé**
Commune déléguée	
Adresse / lieu dit	**La Boitellière**

Bâti

Surface du bâti	**221 m²**

Critères

Bâti isolé : absence d'habitation (en état) à proximité immédiate	☐
Bâti dans un hameau où s'exerce une activité agricole (bâtiment, installation)	☐
Bâtiments et/ou installations agricoles en activité situés à moins de 100 mètres	☐
Autres incidences agricoles (épandage, circulation d'engins agricoles, projet d'usage agricole du bâti...)	☑
Valeur architecturale et patrimoniale (cf. notamment inventaire départemental)	☐
Potentiel du bâti à transformer (état, volume, structures, surface au sol...)	☑
Accessibilité	☑
Desserte par les réseaux	☐
Aptitude du terrain à l'assainissement autonome	☑
Risques et nuisances	☐

Destination visée : **Habitation** Sous destination : **Logement**

Avis sur le changement de destination du bâti ☑

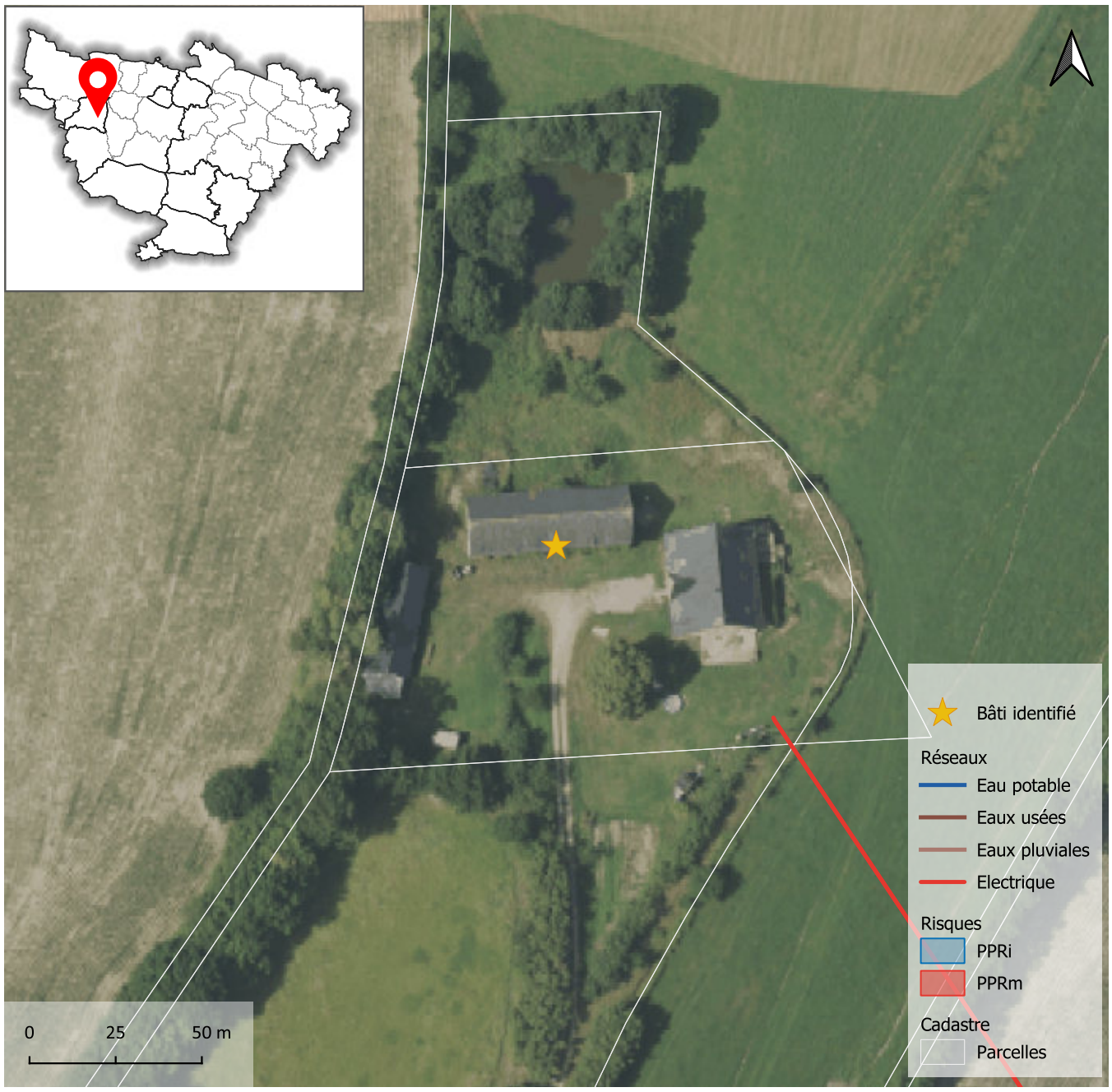



Atlas des changements de destination

Localisation

Commune	**Bouillé-Ménard**
Commune déléguée	
Adresse / lieu dit	**La Marouzaie**

Bâti

Surface du bâti	**245 m²**

Critères

Bâti isolé : absence d'habitation (en état) à proximité immédiate	☐
Bâti dans un hameau où s'exerce une activité agricole (bâtiment, installation)	☐
Bâtiments et/ou installations agricoles en activité situés à moins de 100 mètres	☐
Autres incidences agricoles (épandage, circulation d'engins agricoles, projet d'usage agricole du bâti...)	☐
Valeur architecturale et patrimoniale (cf. notamment inventaire départemental)	☐
Potentiel du bâti à transformer (état, volume, structures, surface au sol...)	☐
Accessibilité	☐
Desserte par les réseaux	☐
Aptitude du terrain à l'assainissement autonome	☐
Risques et nuisances	☐

Destination visée : **Habitation** Sous destination : **Logement**

Avis sur le changement de destination du bâti	☑

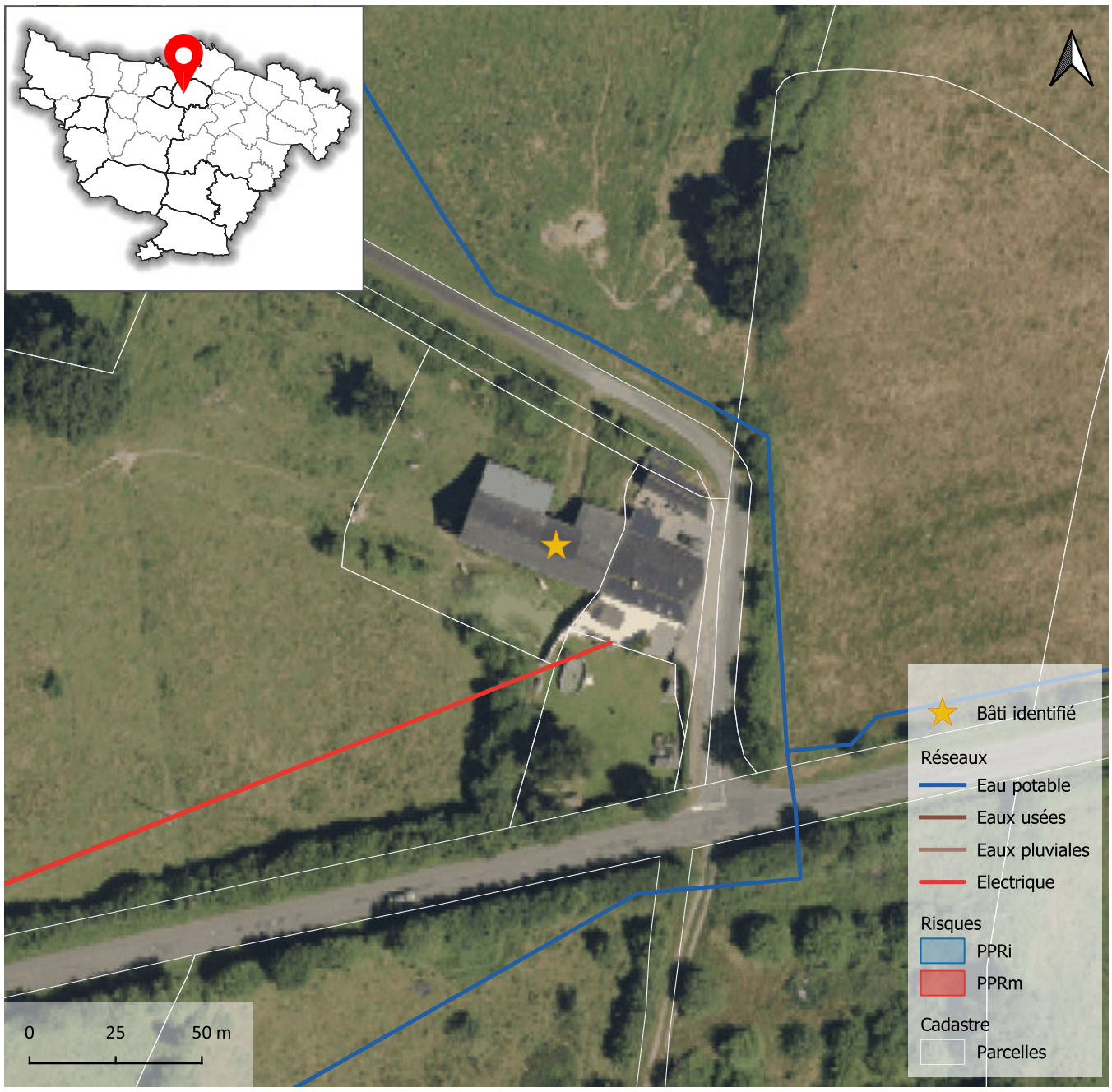





Atlas des changements de destination

Localisation

Commune	**Bouillé-Ménard**
Commune déléguée	
Adresse / lieu dit	**La Besnardière**

Bâti

Surface du bâti	**103 m²**

Critères

Bâti isolé : absence d'habitation (en état) à proximité immédiate	☐
Bâti dans un hameau où s'exerce une activité agricole (bâtiment, installation)	☐
Bâtiments et/ou installations agricoles en activité situés à moins de 100 mètres	☐
Autres incidences agricoles (épandage, circulation d'engins agricoles, projet d'usage agricole du bâti...)	☐
Valeur architecturale et patrimoniale (cf. notamment inventaire départemental)	☐
Potentiel du bâti à transformer (état, volume, structures, surface au sol...)	☐
Accessibilité	☐
Desserte par les réseaux	☐
Aptitude du terrain à l'assainissement autonome	☐
Risques et nuisances	☐

Destination visée : **Habitation** Sous destination : **Logement**

Avis sur le changement de destination du bâti	☑

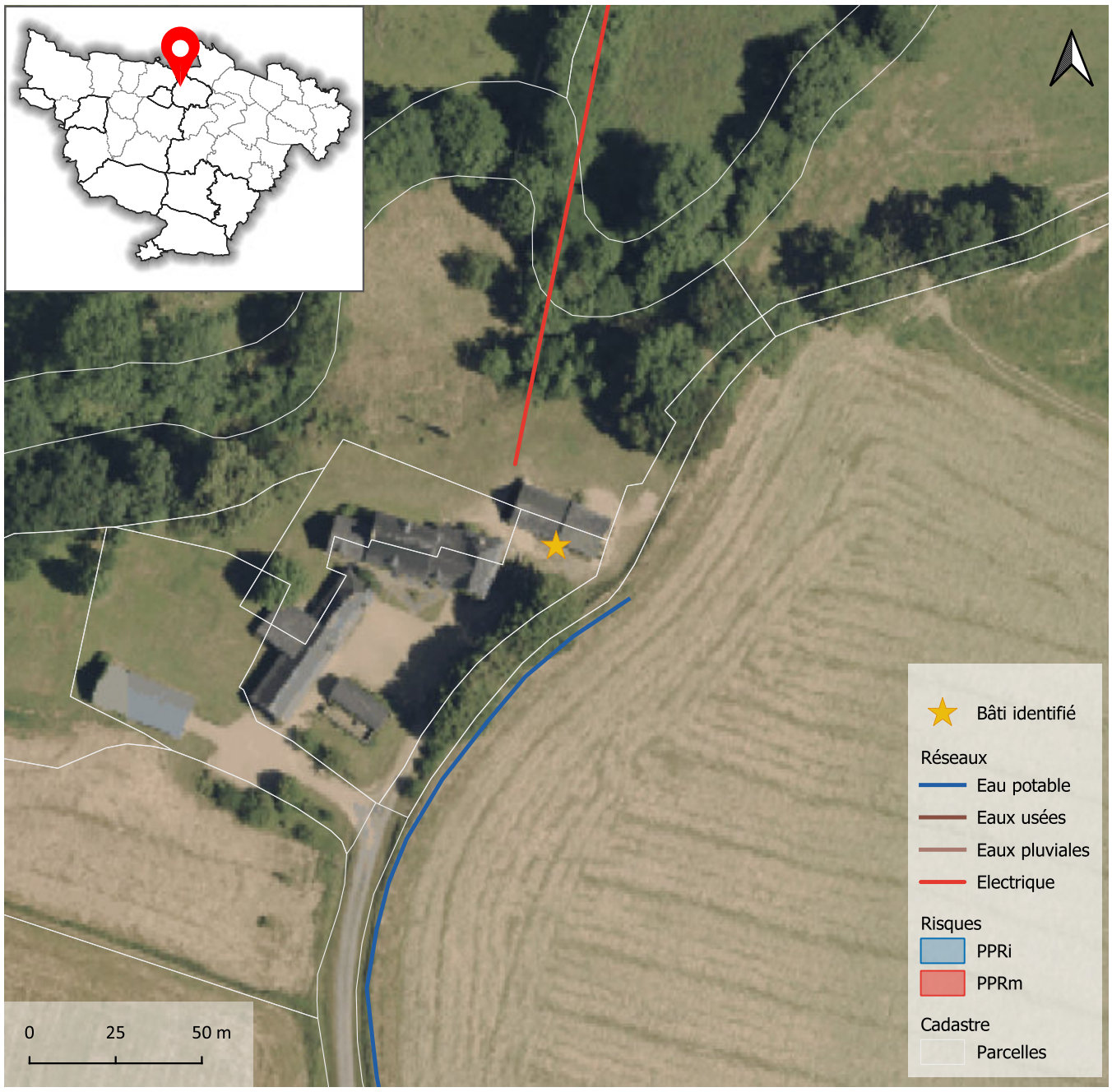



Atlas des changements de destination

Localisation

Commune	**Bouillé-Ménard**
Commune déléguée	
Adresse / lieu dit	**La Huetterie**

Bâti

Surface du bâti	**198 m²**

Critères

Bâti isolé : absence d'habitation (en état) à proximité immédiate	☐
Bâti dans un hameau où s'exerce une activité agricole (bâtiment, installation)	☐
Bâtiments et/ou installations agricoles en activité situés à moins de 100 mètres	☐
Autres incidences agricoles (épandage, circulation d'engins agricoles, projet d'usage agricole du bâti...)	☑
Valeur architecturale et patrimoniale (cf. notamment inventaire départemental)	☑
Potentiel du bâti à transformer (état, volume, structures, surface au sol...)	☐
Accessibilité	☑
Desserte par les réseaux	☐
Aptitude du terrain à l'assainissement autonome	☑
Risques et nuisances	☐

Destination visée : **Habitation** Sous destination : **Logement**

Avis sur le changement de destination du bâti	☑





Atlas des changements de destination

Localisation

Commune	**Bouillé-Ménard**
Commune déléguée	
Adresse / lieu dit	**Les Enauderies**

Bâti

Surface du bâti	**140 m²**

Critères

Bâti isolé : absence d'habitation (en état) à proximité immédiate	☐
Bâti dans un hameau où s'exerce une activité agricole (bâtiment, installation)	☐
Bâtiments et/ou installations agricoles en activité situés à moins de 100 mètres	☐
Autres incidences agricoles (épandage, circulation d'engins agricoles, projet d'usage agricole du bâti...)	☑
Valeur architecturale et patrimoniale (cf. notamment inventaire départemental)	☑
Potentiel du bâti à transformer (état, volume, structures, surface au sol...)	☐
Accessibilité	☑
Desserte par les réseaux	☐
Aptitude du terrain à l'assainissement autonome	☑
Risques et nuisances	☐

Destination visée : **Habitation** Sous destination : **Logement**

Avis sur le changement de destination du bâti	☑

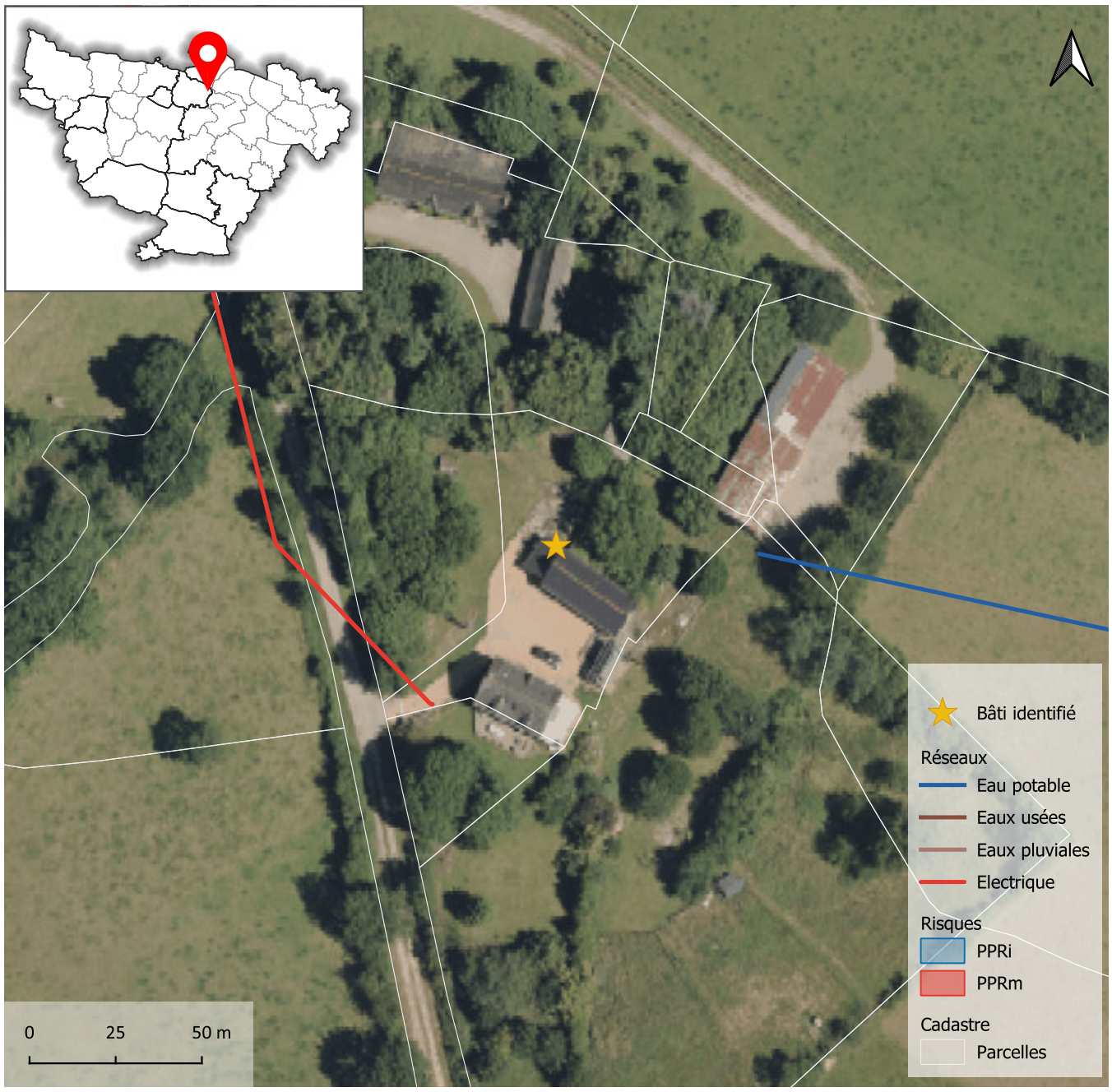



Atlas des changements de destination

Localisation

Commune	**Bouillé-Ménard**
Commune déléguée	
Adresse / lieu dit	**La Rabotière**

Bâti

Surface du bâti	**203 m²**

Critères

Bâti isolé : absence d'habitation (en état) à proximité immédiate	☐
Bâti dans un hameau où s'exerce une activité agricole (bâtiment, installation)	☐
Bâtiments et/ou installations agricoles en activité situés à moins de 100 mètres	☐
Autres incidences agricoles (épandage, circulation d'engins agricoles, projet d'usage agricole du bâti...)	☑
Valeur architecturale et patrimoniale (cf. notamment inventaire départemental)	☑
Potentiel du bâti à transformer (état, volume, structures, surface au sol...)	☐
Accessibilité	☑
Desserte par les réseaux	☐
Aptitude du terrain à l'assainissement autonome	☑
Risques et nuisances	☐

Destination visée : **Habitation** Sous destination : **Logement**

Avis sur le changement de destination du bâti	☑

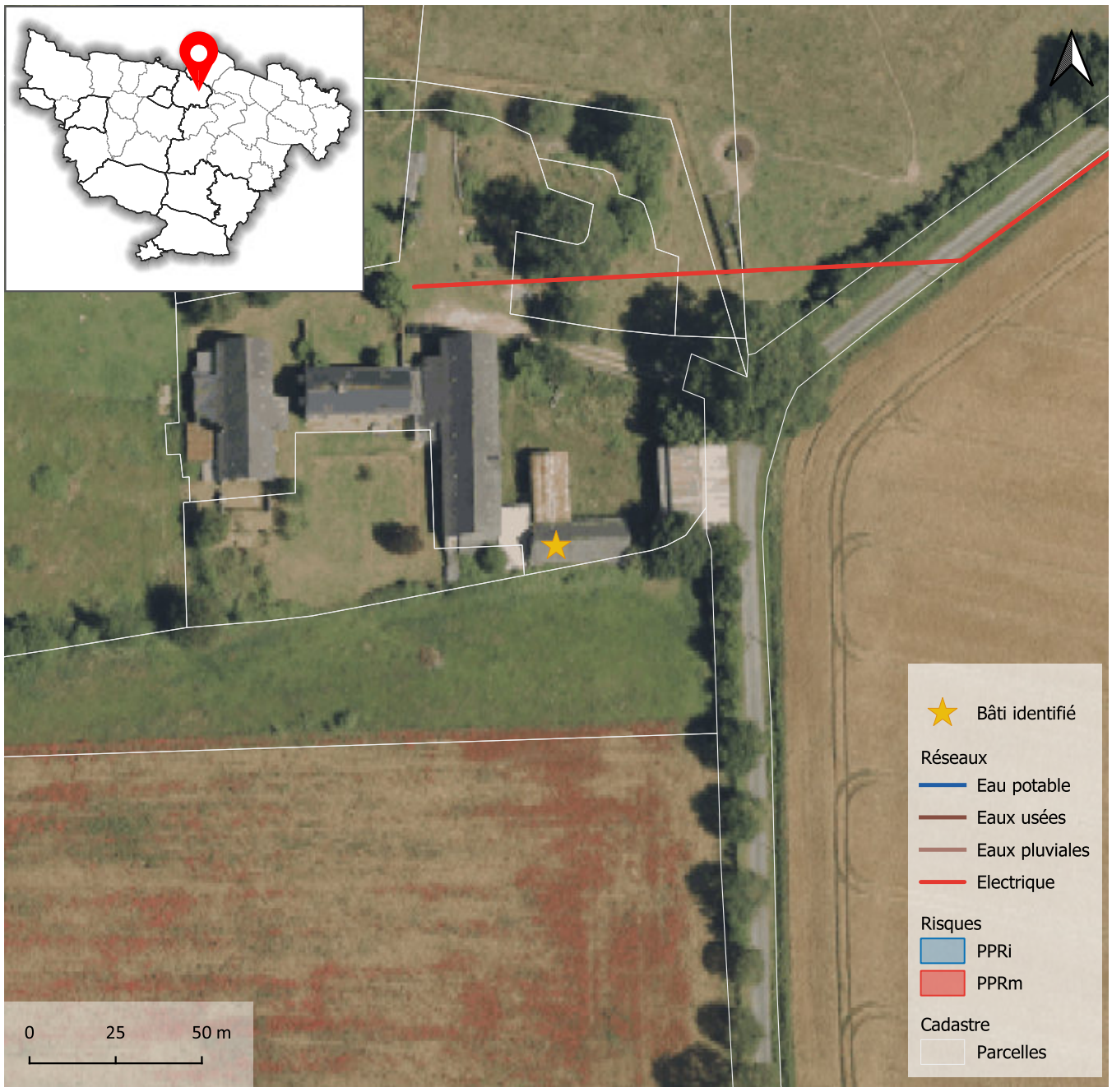





Atlas des changements de destination

Localisation

Commune	**Bouillé-Ménard**
Commune déléguée	
Adresse / lieu dit	**La Rabotière**

Bâti

Surface du bâti	**243 m²**

Critères

Bâti isolé : absence d'habitation (en état) à proximité immédiate	☐
Bâti dans un hameau où s'exerce une activité agricole (bâtiment, installation)	☐
Bâtiments et/ou installations agricoles en activité situés à moins de 100 mètres	☐
Autres incidences agricoles (épandage, circulation d'engins agricoles, projet d'usage agricole du bâti...)	☑
Valeur architecturale et patrimoniale (cf. notamment inventaire départemental)	☑
Potentiel du bâti à transformer (état, volume, structures, surface au sol...)	☐
Accessibilité	☑
Desserte par les réseaux	☐
Aptitude du terrain à l'assainissement autonome	☑
Risques et nuisances	☐

Destination visée : **Habitation** Sous destination : **Logement**

Avis sur le changement de destination du bâti	☑

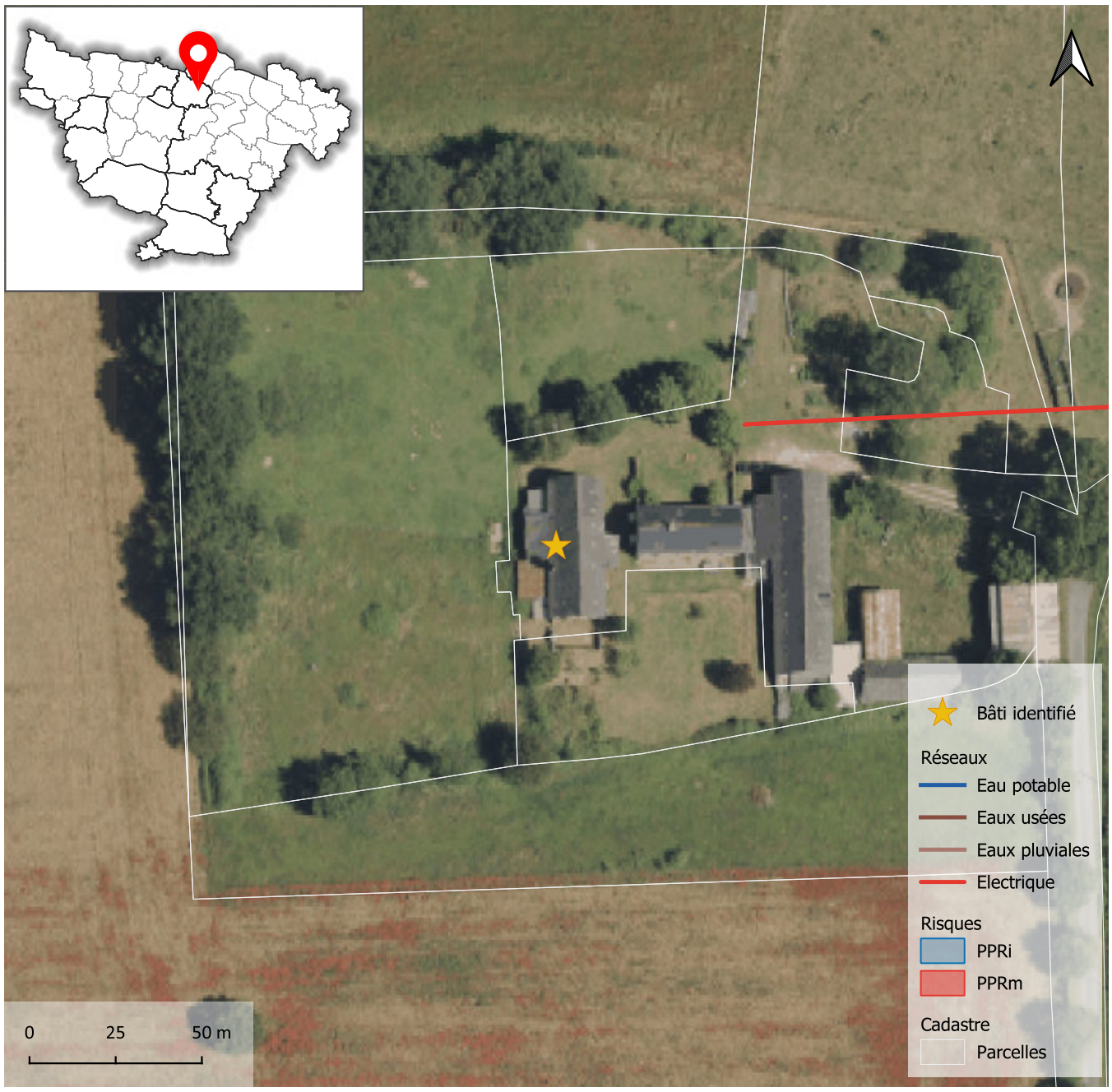



Atlas des changements de destination

Localisation

Commune	**Bouillé-Ménard**
Commune déléguée	
Adresse / lieu dit	**Hersonnaie**

Bâti

Surface du bâti	**364 m²**

Critères

Bâti isolé : absence d'habitation (en état) à proximité immédiate	☐
Bâti dans un hameau où s'exerce une activité agricole (bâtiment, installation)	☐
Bâtiments et/ou installations agricoles en activité situés à moins de 100 mètres	☐
Autres incidences agricoles (épandage, circulation d'engins agricoles, projet d'usage agricole du bâti...)	☐
Valeur architecturale et patrimoniale (cf. notamment inventaire départemental)	☐
Potentiel du bâti à transformer (état, volume, structures, surface au sol...)	☐
Accessibilité	☐
Desserte par les réseaux	☐
Aptitude du terrain à l'assainissement autonome	☑
Risques et nuisances	☐

Destination visée : **Habitation** Sous destination : **Logement**

Avis sur le changement de destination du bâti ☑

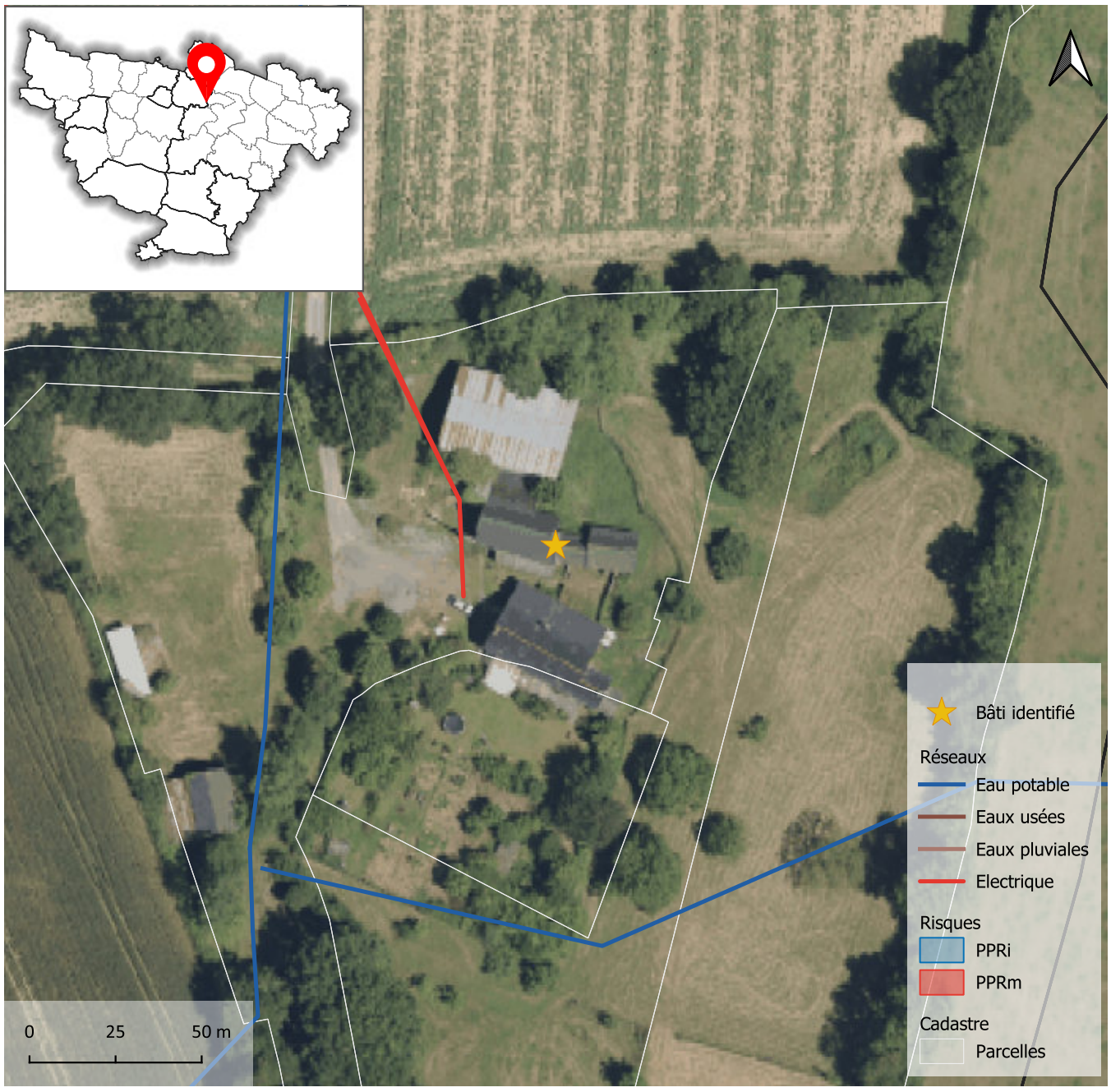









Atlas des changements de destination

Localisation

Commune	**Bouillé-Ménard**
Commune déléguée	
Adresse / lieu dit	**Les Roches**

Bâti

Surface du bâti	**149 m²**

Critères

Bâti isolé : absence d'habitation (en état) à proximité immédiate	☐
Bâti dans un hameau où s'exerce une activité agricole (bâtiment, installation)	☐
Bâtiments et/ou installations agricoles en activité situés à moins de 100 mètres	☐
Autres incidences agricoles (épandage, circulation d'engins agricoles, projet d'usage agricole du bâti...)	☑
Valeur architecturale et patrimoniale (cf. notamment inventaire départemental)	☑
Potentiel du bâti à transformer (état, volume, structures, surface au sol...)	☑
Accessibilité	☑
Desserte par les réseaux	☐
Aptitude du terrain à l'assainissement autonome	☑
Risques et nuisances	☐

Destination visée : **Habitation** Sous destination : **Logement**

Avis sur le changement de destination du bâti ☑

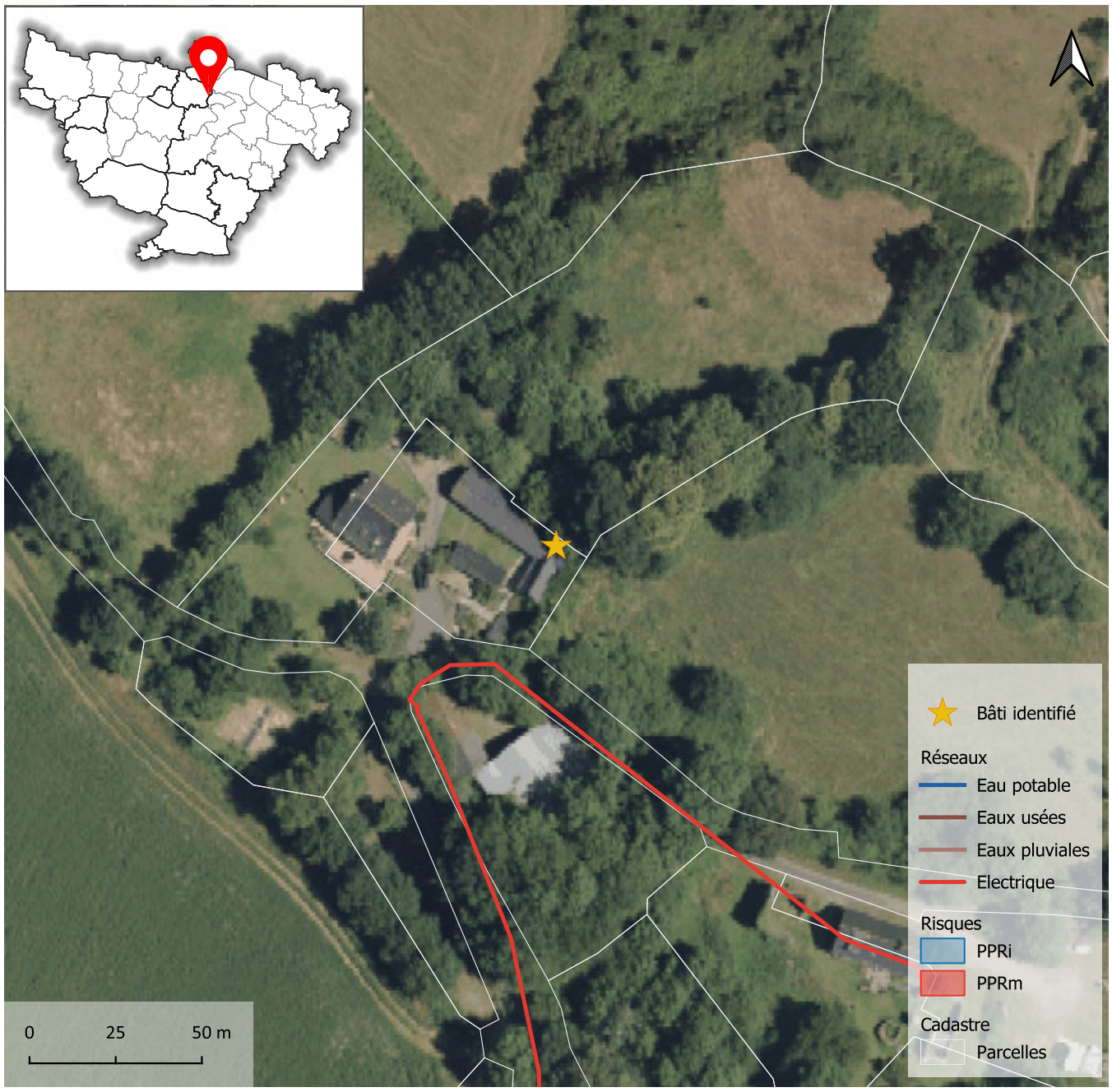







Atlas des changements de destination

Localisation

Commune	**Bouillé-Ménard**
Commune déléguée	
Adresse / lieu dit	**La Reinière**

Bâti

Surface du bâti	**244 m²**

Critères

Bâti isolé : absence d'habitation (en état) à proximité immédiate	☐
Bâti dans un hameau où s'exerce une activité agricole (bâtiment, installation)	☐
Bâtiments et/ou installations agricoles en activité situés à moins de 100 mètres	☐
Autres incidences agricoles (épandage, circulation d'engins agricoles, projet d'usage agricole du bâti...)	☑
Valeur architecturale et patrimoniale (cf. notamment inventaire départemental)	☑
Potentiel du bâti à transformer (état, volume, structures, surface au sol...)	☑
Accessibilité	☑
Desserte par les réseaux	☐
Aptitude du terrain à l'assainissement autonome	☑
Risques et nuisances	☐

Destination visée : **Habitation** Sous destination : **Logement**

Avis sur le changement de destination du bâti ☑

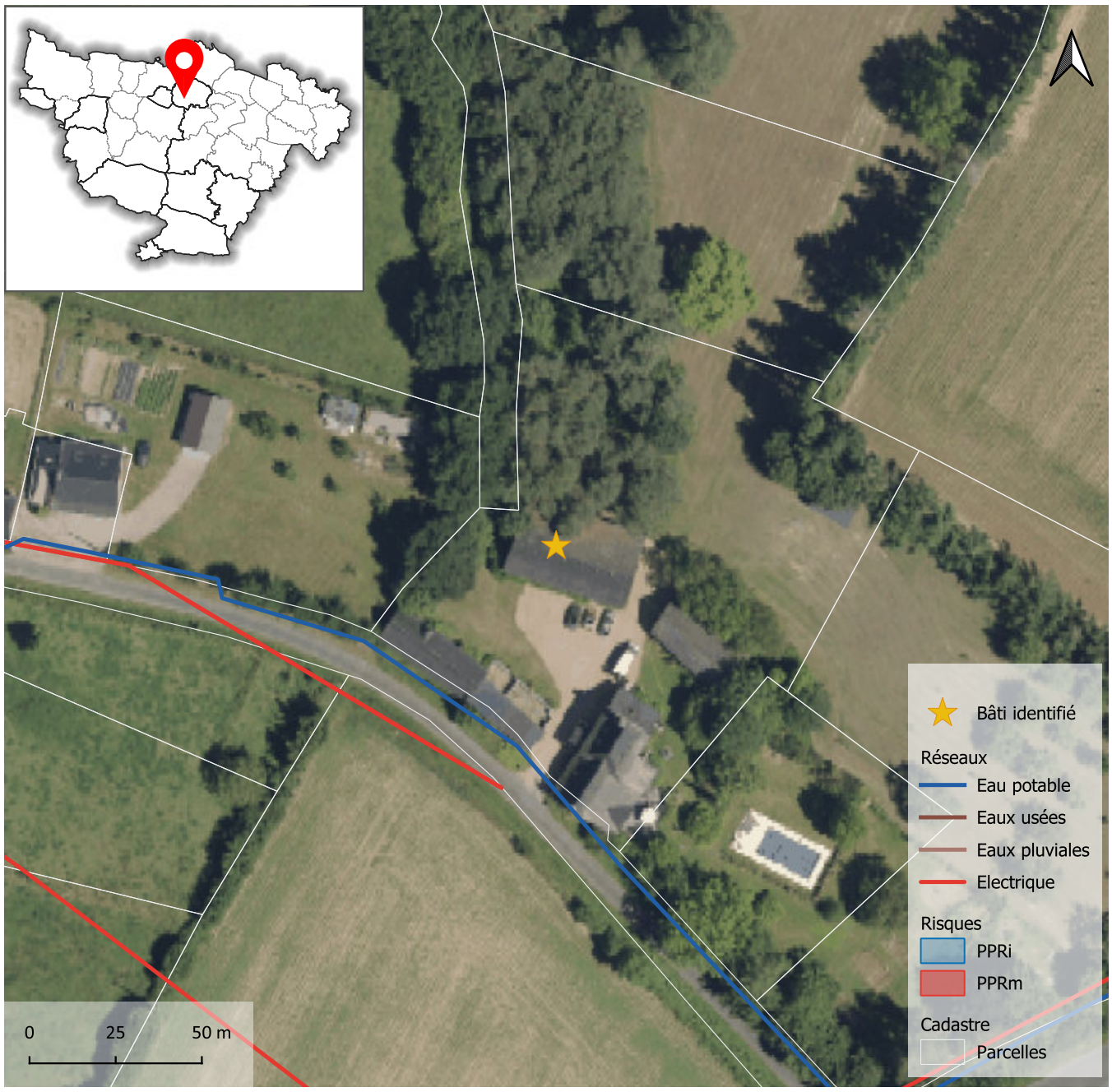





Atlas des changements de destination

Localisation

Commune	**Bouillé-Ménard**
Commune déléguée	
Adresse / lieu dit	**La Reinière**

Bâti

Surface du bâti	**204 m²**

Critères

Bâti isolé : absence d'habitation (en état) à proximité immédiate	☐
Bâti dans un hameau où s'exerce une activité agricole (bâtiment, installation)	☐
Bâtiments et/ou installations agricoles en activité situés à moins de 100 mètres	☐
Autres incidences agricoles (épandage, circulation d'engins agricoles, projet d'usage agricole du bâti...)	☑
Valeur architecturale et patrimoniale (cf. notamment inventaire départemental)	☑
Potentiel du bâti à transformer (état, volume, structures, surface au sol...)	☑
Accessibilité	☑
Desserte par les réseaux	☐
Aptitude du terrain à l'assainissement autonome	☑
Risques et nuisances	☐

Destination visée : **Habitation** Sous destination : **Logement**

Avis sur le changement de destination du bâti ☑

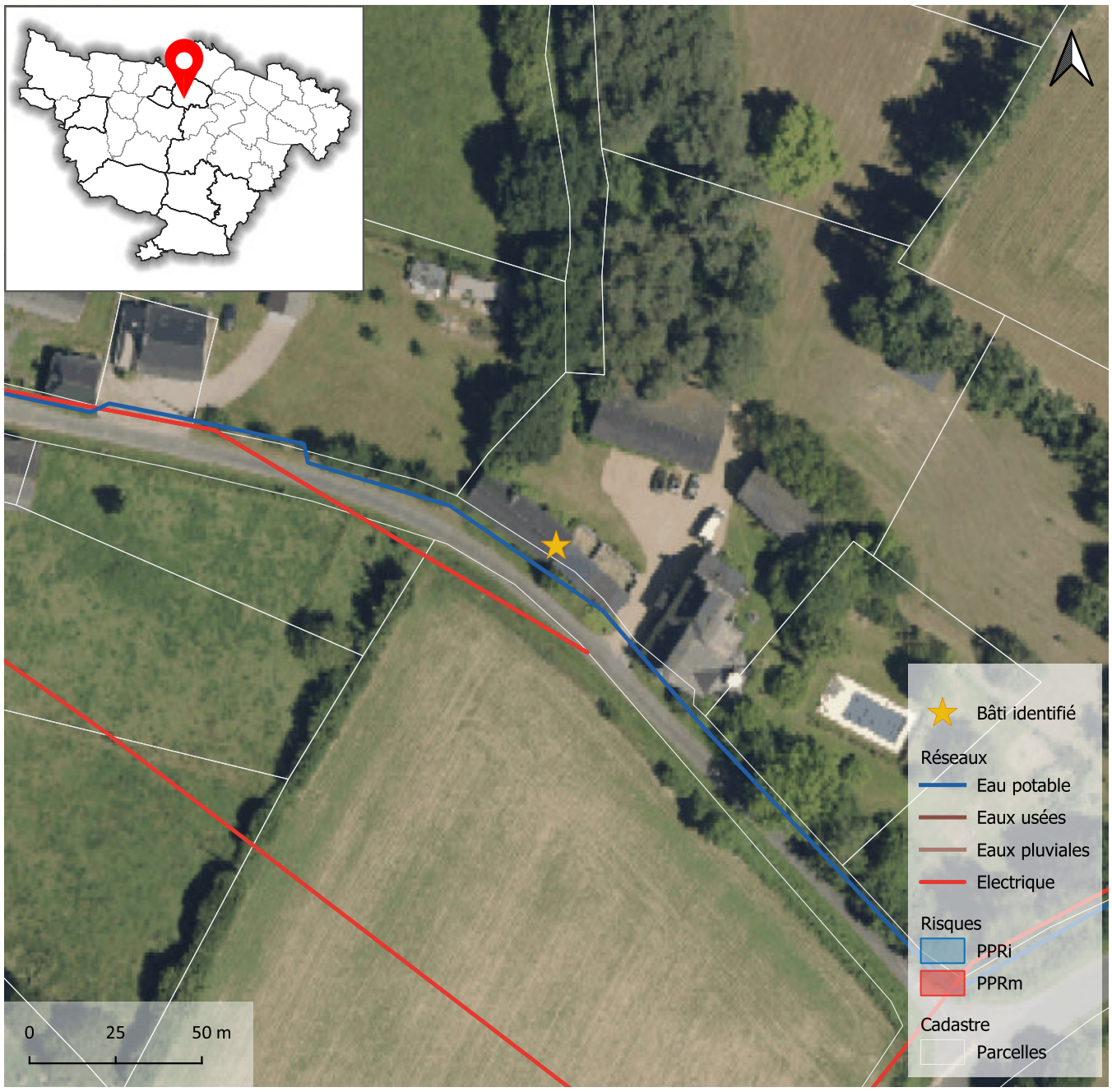







Atlas des changements de destination

Localisation

Commune	**Bouillé-Ménard**
Commune déléguée	
Adresse / lieu dit	**La Buquinière**

Bâti

Surface du bâti	**156 m²**

Critères

Bâti isolé : absence d'habitation (en état) à proximité immédiate	☐
Bâti dans un hameau où s'exerce une activité agricole (bâtiment, installation)	☐
Bâtiments et/ou installations agricoles en activité situés à moins de 100 mètres	☐
Autres incidences agricoles (épandage, circulation d'engins agricoles, projet d'usage agricole du bâti...)	☑
Valeur architecturale et patrimoniale (cf. notamment inventaire départemental)	☑
Potentiel du bâti à transformer (état, volume, structures, surface au sol...)	☑
Accessibilité	☑
Desserte par les réseaux	☐
Aptitude du terrain à l'assainissement autonome	☑
Risques et nuisances	☐

Destination visée : **Habitation** Sous destination : **Logement**

Avis sur le changement de destination du bâti ☑

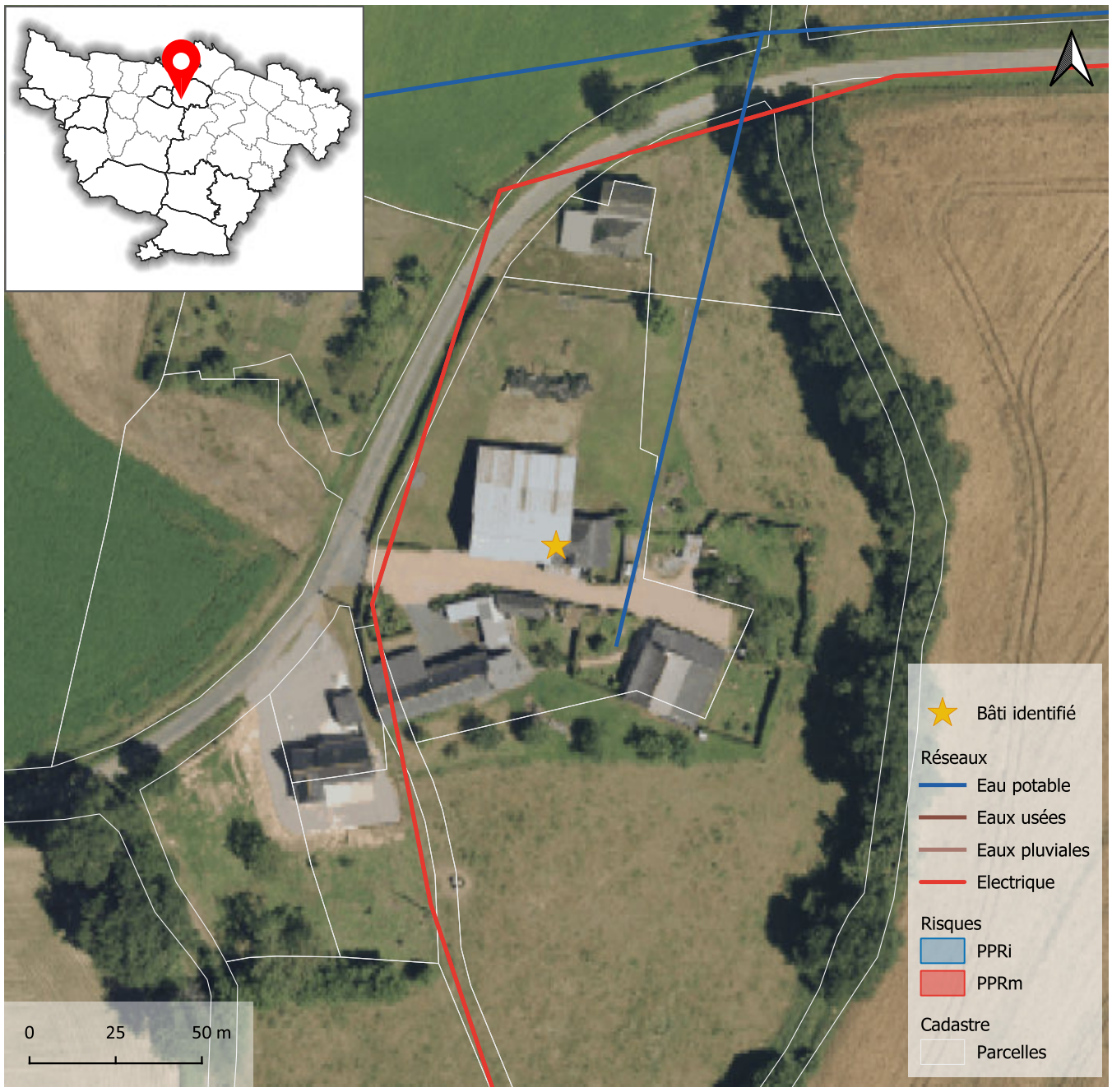



Atlas des changements de destination

Localisation

Commune	**Bouillé-Ménard**
Commune déléguée	
Adresse / lieu dit	**La Buquinière**

Bâti

Surface du bâti	**167 m²**

Critères

Bâti isolé : absence d'habitation (en état) à proximité immédiate	☐
Bâti dans un hameau où s'exerce une activité agricole (bâtiment, installation)	☐
Bâtiments et/ou installations agricoles en activité situés à moins de 100 mètres	☐
Autres incidences agricoles (épandage, circulation d'engins agricoles, projet d'usage agricole du bâti...)	☑
Valeur architecturale et patrimoniale (cf. notamment inventaire départemental)	☑
Potentiel du bâti à transformer (état, volume, structures, surface au sol...)	☑
Accessibilité	☑
Desserte par les réseaux	☐
Aptitude du terrain à l'assainissement autonome	☑
Risques et nuisances	☐

Destination visée : **Habitation** Sous destination : **Logement**

Avis sur le changement de destination du bâti ☑

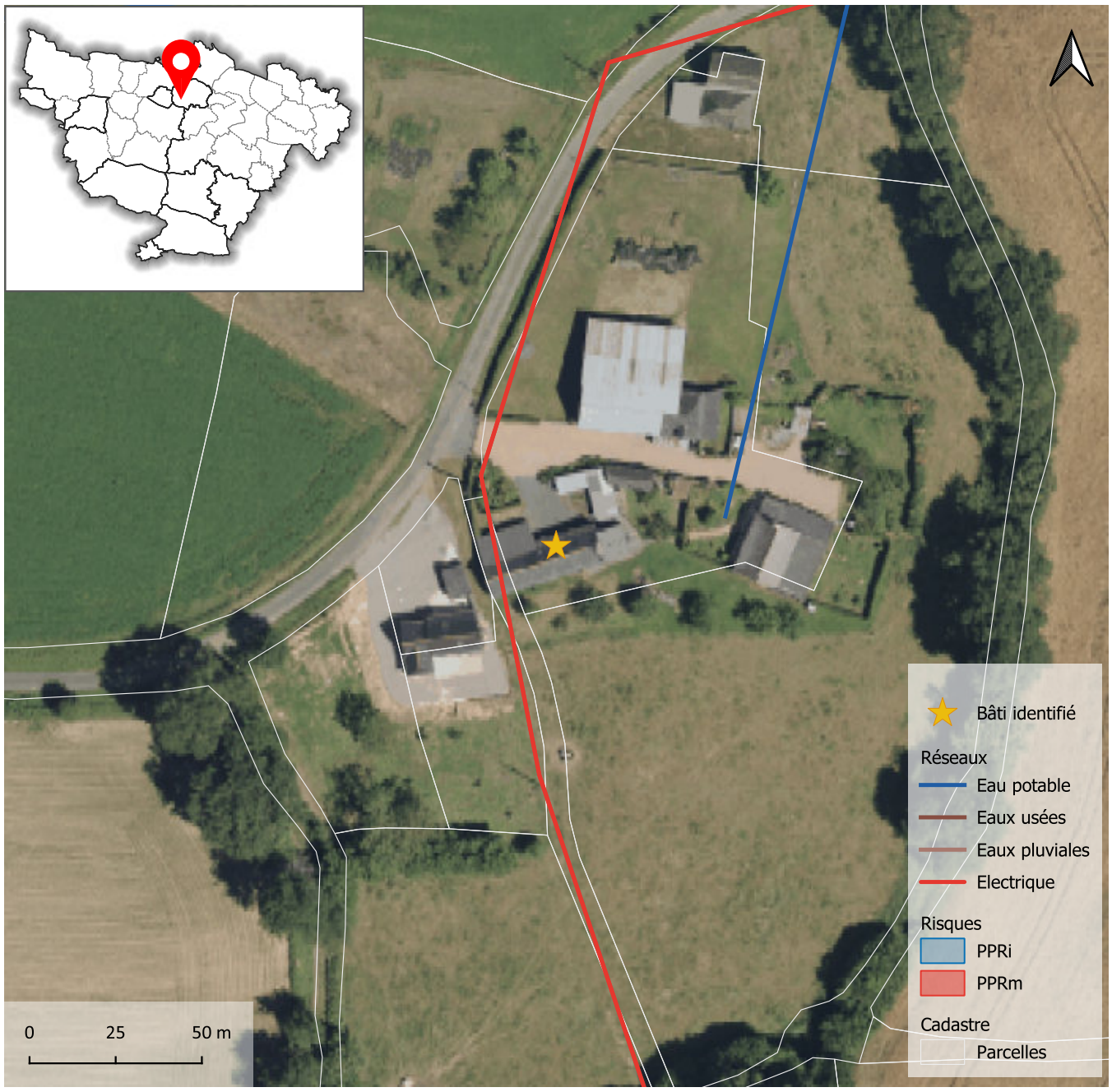





Atlas des changements de destination

Localisation

Commune	**Bouillé-Ménard**
Commune déléguée	
Adresse / lieu dit	**La Reinière**

Bâti

Surface du bâti	**237 m²**

Critères

Bâti isolé : absence d'habitation (en état) à proximité immédiate	☐
Bâti dans un hameau où s'exerce une activité agricole (bâtiment, installation)	☐
Bâtiments et/ou installations agricoles en activité situés à moins de 100 mètres	☐
Autres incidences agricoles (épandage, circulation d'engins agricoles, projet d'usage agricole du bâti...)	☑
Valeur architecturale et patrimoniale (cf. notamment inventaire départemental)	☑
Potentiel du bâti à transformer (état, volume, structures, surface au sol...)	☑
Accessibilité	☑
Desserte par les réseaux	☐
Aptitude du terrain à l'assainissement autonome	☑
Risques et nuisances	☐

Destination visée : **Habitation** Sous destination : **Logement**

Avis sur le changement de destination du bâti ☑

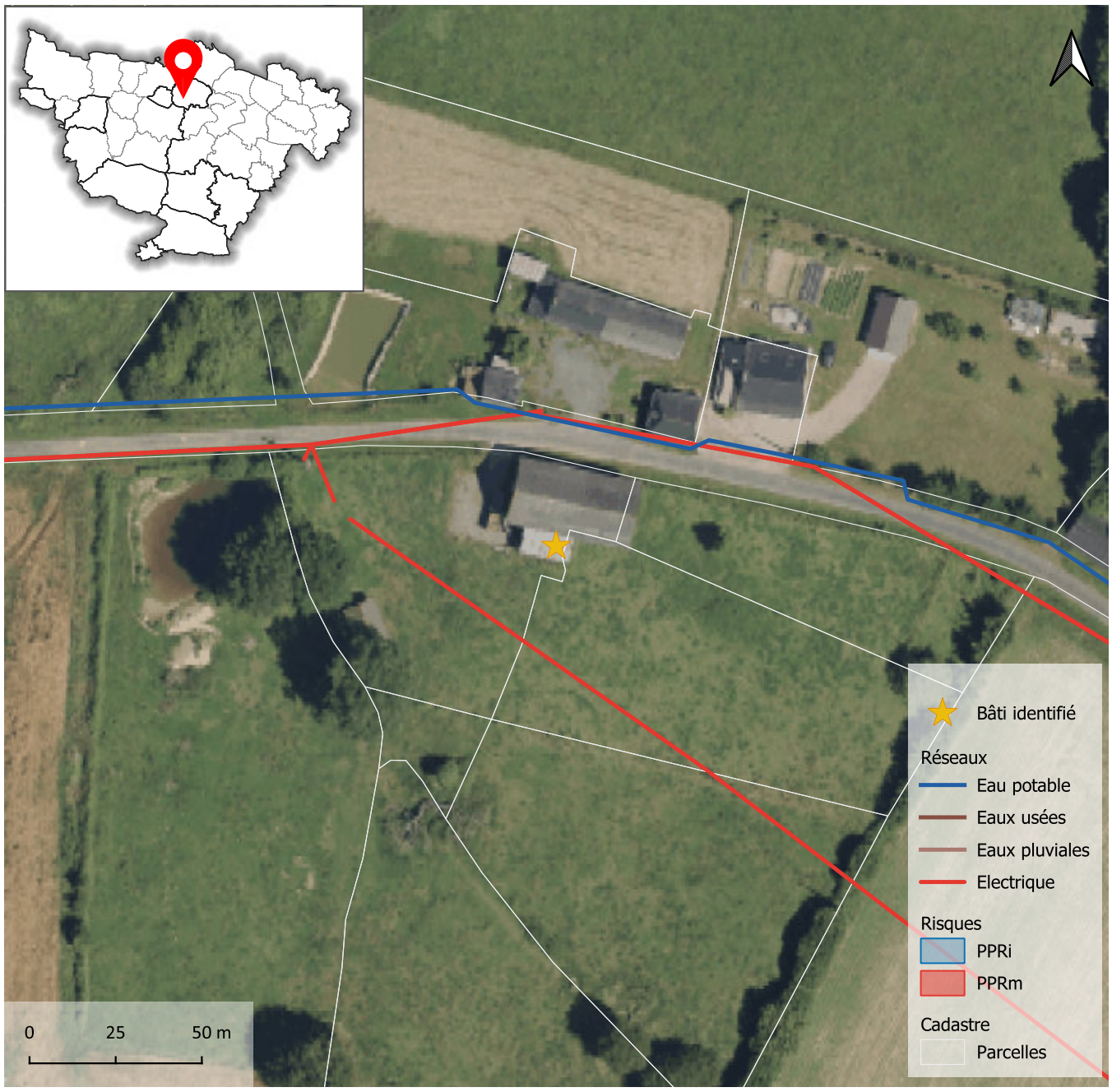





Atlas des changements de destination

Localisation

Commune	**Bouillé-Ménard**
Commune déléguée	
Adresse / lieu dit	**La Douve**

Bâti

Surface du bâti	**213 m²**

Critères

Bâti isolé : absence d'habitation (en état) à proximité immédiate	☐
Bâti dans un hameau où s'exerce une activité agricole (bâtiment, installation)	☐
Bâtiments et/ou installations agricoles en activité situés à moins de 100 mètres	☐
Autres incidences agricoles (épandage, circulation d'engins agricoles, projet d'usage agricole du bâti...)	☑
Valeur architecturale et patrimoniale (cf. notamment inventaire départemental)	☑
Potentiel du bâti à transformer (état, volume, structures, surface au sol...)	☑
Accessibilité	☑
Desserte par les réseaux	☐
Aptitude du terrain à l'assainissement autonome	☑
Risques et nuisances	☐

Destination visée : **Habitation** Sous destination : **Logement**

Avis sur le changement de destination du bâti ☑

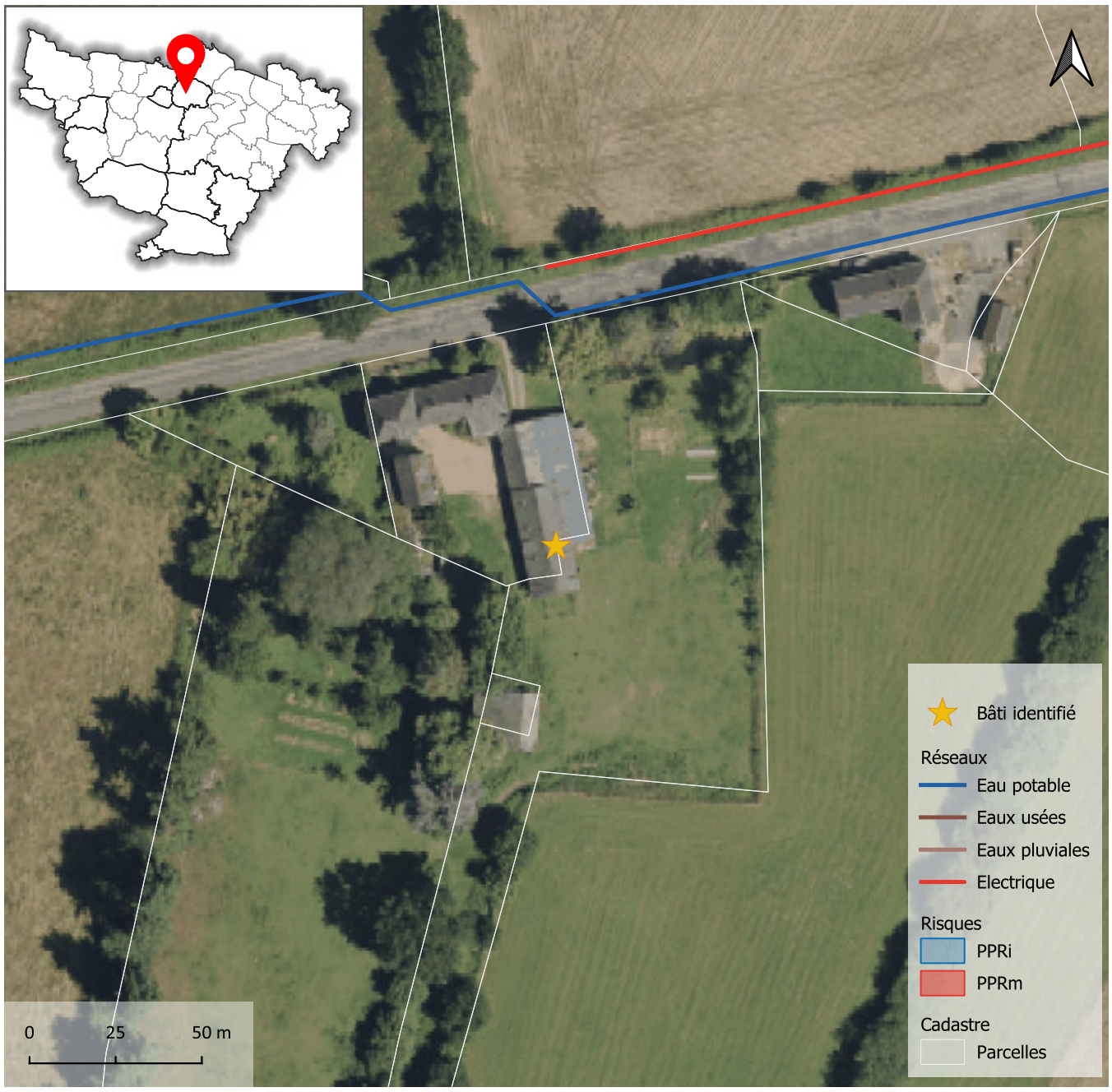







Atlas des changements de destination

Localisation

Commune	**Bouillé-Ménard**
Commune déléguée	
Adresse / lieu dit	**La Montchevalleraie**

Bâti

Surface du bâti	**193 m²**

Critères

Bâti isolé : absence d'habitation (en état) à proximité immédiate	☐
Bâti dans un hameau où s'exerce une activité agricole (bâtiment, installation)	☐
Bâtiments et/ou installations agricoles en activité situés à moins de 100 mètres	☐
Autres incidences agricoles (épandage, circulation d'engins agricoles, projet d'usage agricole du bâti...)	☑
Valeur architecturale et patrimoniale (cf. notamment inventaire départemental)	☐
Potentiel du bâti à transformer (état, volume, structures, surface au sol...)	☑
Accessibilité	☑
Desserte par les réseaux	☐
Aptitude du terrain à l'assainissement autonome	☑
Risques et nuisances	☐

Destination visée : **Habitation** Sous destination : **Logement**

Avis sur le changement de destination du bâti ☑

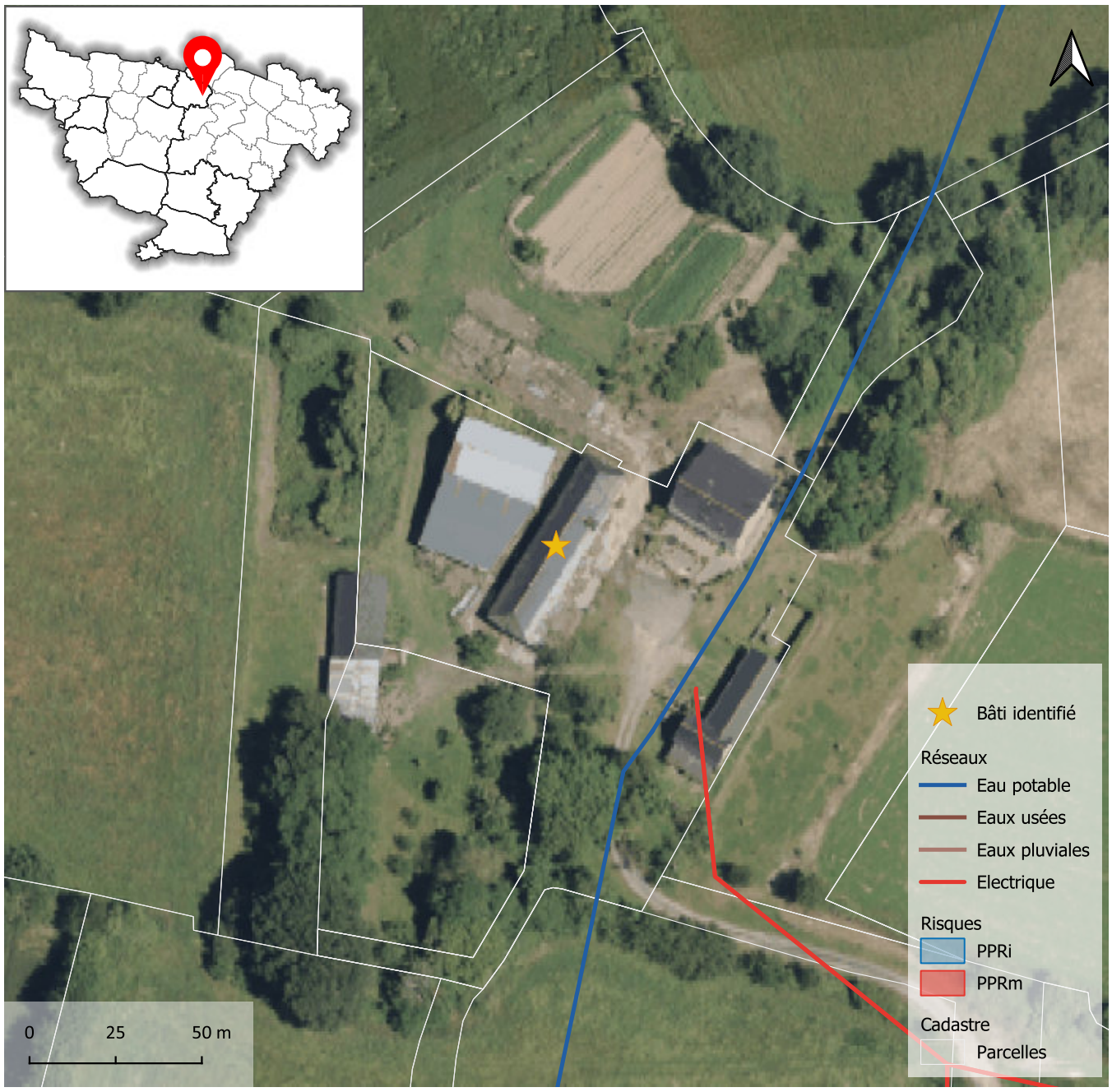



Atlas des changements de destination

Localisation

Commune	**Bouillé-Ménard**
Commune déléguée	
Adresse / lieu dit	**La Besnardière**

Bâti

Surface du bâti	**204 m²**

Critères

Bâti isolé : absence d'habitation (en état) à proximité immédiate	☐
Bâti dans un hameau où s'exerce une activité agricole (bâtiment, installation)	☐
Bâtiments et/ou installations agricoles en activité situés à moins de 100 mètres	☐
Autres incidences agricoles (épandage, circulation d'engins agricoles, projet d'usage agricole du bâti...)	☑
Valeur architecturale et patrimoniale (cf. notamment inventaire départemental)	☑
Potentiel du bâti à transformer (état, volume, structures, surface au sol...)	☑
Accessibilité	☑
Desserte par les réseaux	☐
Aptitude du terrain à l'assainissement autonome	☑
Risques et nuisances	☐

Destination visée : **Habitation** Sous destination : **Logement**

Avis sur le changement de destination du bâti	☑

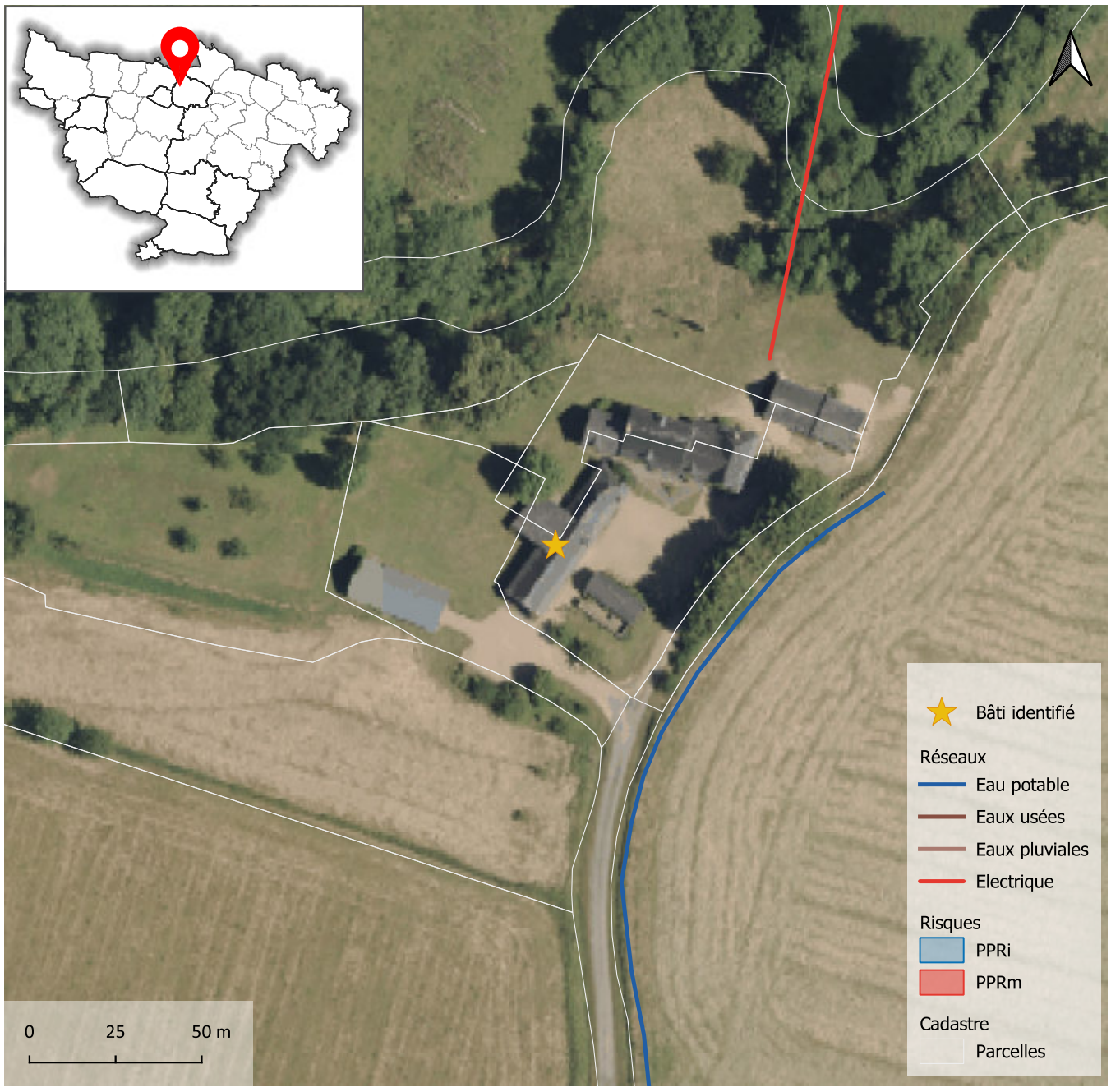









Atlas des changements de destination

Localisation

Commune	**Bouillé-Ménard**
Commune déléguée	
Adresse / lieu dit	**La Rabotière**

Bâti

Surface du bâti	**404 m²**

Critères

Bâti isolé : absence d'habitation (en état) à proximité immédiate	☐
Bâti dans un hameau où s'exerce une activité agricole (bâtiment, installation)	☐
Bâtiments et/ou installations agricoles en activité situés à moins de 100 mètres	☐
Autres incidences agricoles (épandage, circulation d'engins agricoles, projet d'usage agricole du bâti...)	☑
Valeur architecturale et patrimoniale (cf. notamment inventaire départemental)	☑
Potentiel du bâti à transformer (état, volume, structures, surface au sol...)	☑
Accessibilité	☑
Desserte par les réseaux	☐
Aptitude du terrain à l'assainissement autonome	☑
Risques et nuisances	☐

Destination visée : **Habitation** Sous destination : **Logement**

Avis sur le changement de destination du bâti ☑

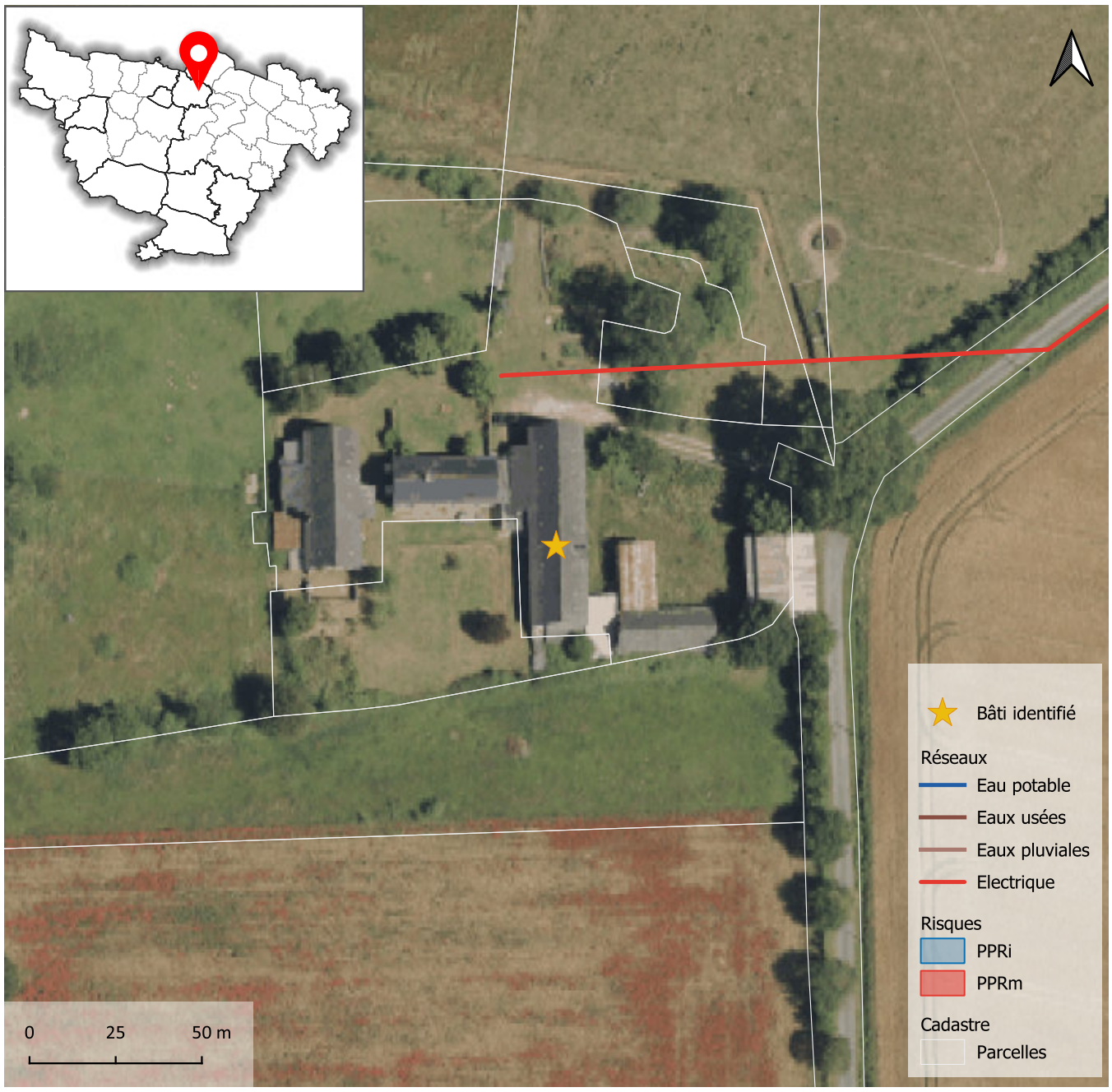







Atlas des changements de destination

Localisation

Commune	**Candé**
Commune déléguée	
Adresse / lieu dit	**La Rivière**

Bâti

Surface du bâti	**164 m²**

Critères

Bâti isolé : absence d'habitation (en état) à proximité immédiate	☐
Bâti dans un hameau où s'exerce une activité agricole (bâtiment, installation)	☐
Bâtiments et/ou installations agricoles en activité situés à moins de 100 mètres	☐
Autres incidences agricoles (épandage, circulation d'engins agricoles, projet d'usage agricole du bâti...)	☐
Valeur architecturale et patrimoniale (cf. notamment inventaire départemental)	☐
Potentiel du bâti à transformer (état, volume, structures, surface au sol...)	☐
Accessibilité	☐
Desserte par les réseaux	☐
Aptitude du terrain à l'assainissement autonome	☐
Risques et nuisances	☐

Destination visée : **Habitation** Sous destination : **Logement**

Avis sur le changement de destination du bâti ☑

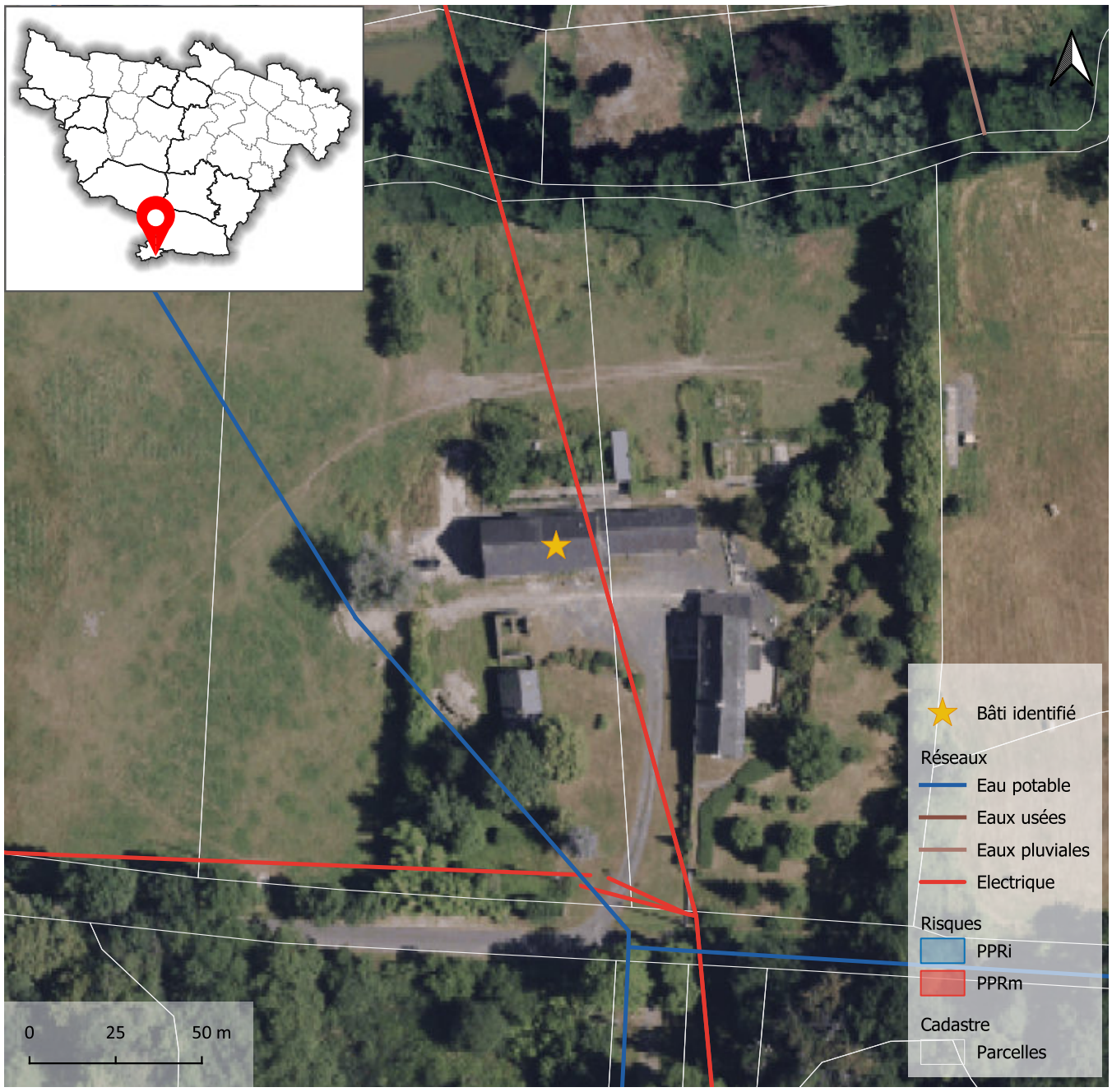







Atlas des changements de destination

Localisation

Commune	**Candé**
Commune déléguée	
Adresse / lieu dit	**Le Guiblis**

Bâti

Surface du bâti	**170 m²**

Critères

Bâti isolé : absence d'habitation (en état) à proximité immédiate	☐
Bâti dans un hameau où s'exerce une activité agricole (bâtiment, installation)	☐
Bâtiments et/ou installations agricoles en activité situés à moins de 100 mètres	☐
Autres incidences agricoles (épandage, circulation d'engins agricoles, projet d'usage agricole du bâti...)	☐
Valeur architecturale et patrimoniale (cf. notamment inventaire départemental)	☐
Potentiel du bâti à transformer (état, volume, structures, surface au sol...)	☐
Accessibilité	☐
Desserte par les réseaux	☐
Aptitude du terrain à l'assainissement autonome	☐
Risques et nuisances	☐

Destination visée : **Habitation** Sous destination : **Logement**

Avis sur le changement de destination du bâti ☑

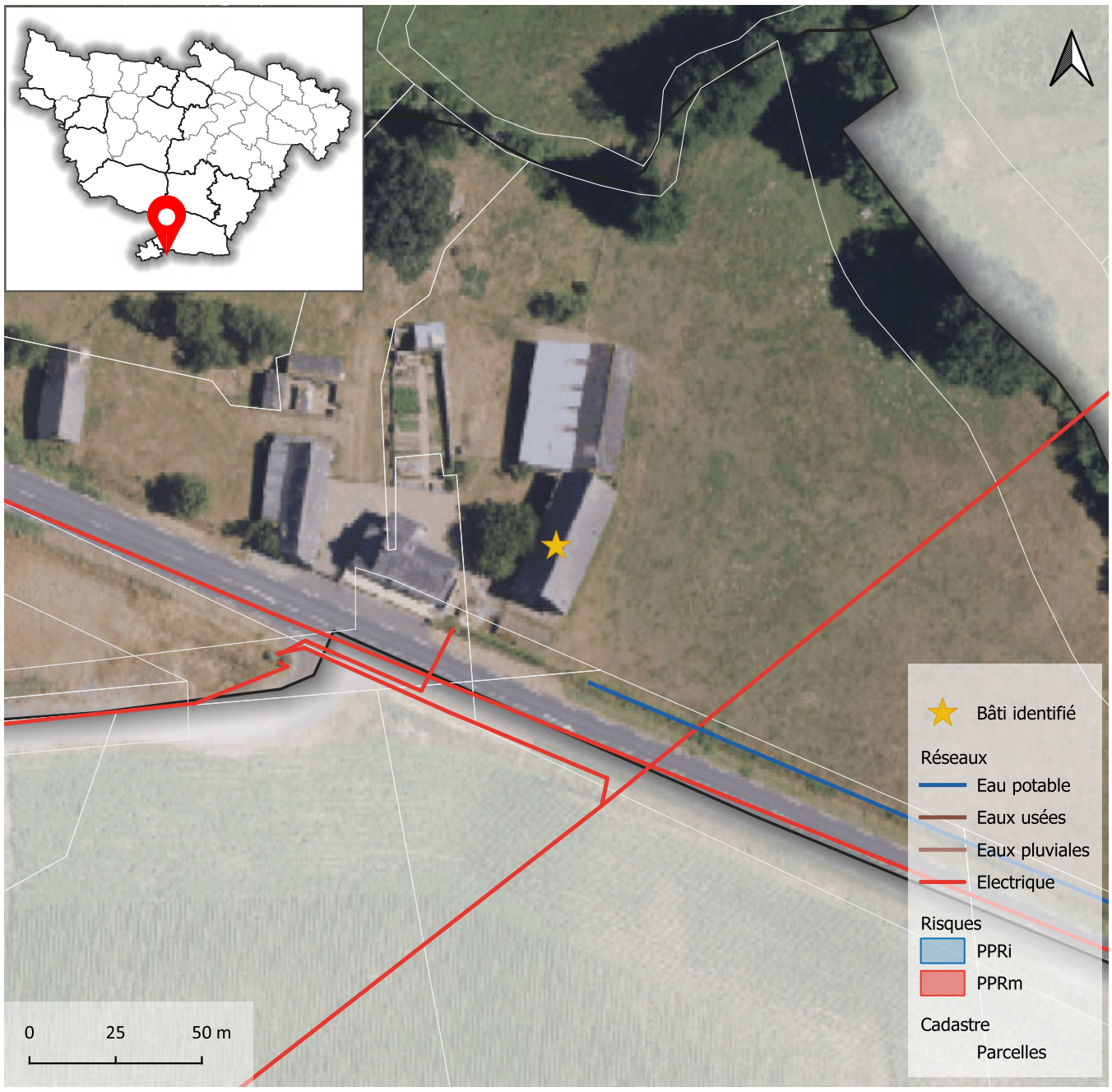


DIRECTION GÉNÉRALE DES FINANCES PUBLIQUES

EXTRAIT DU PLAN CADASTRAL





Atlas des changements de destination

Localisation

Commune	**Carbay**
Commune déléguée	
Adresse / lieu dit	**La Pertuserie**

Bâti

Surface du bâti	**137 m²**

Critères

Bâti isolé : absence d'habitation (en état) à proximité immédiate	☐
Bâti dans un hameau où s'exerce une activité agricole (bâtiment, installation)	☐
Bâtiments et/ou installations agricoles en activité situés à moins de 100 mètres	☐
Autres incidences agricoles (épandage, circulation d'engins agricoles, projet d'usage agricole du bâti...)	☐
Valeur architecturale et patrimoniale (cf. notamment inventaire départemental)	☐
Potentiel du bâti à transformer (état, volume, structures, surface au sol...)	☐
Accessibilité	☐
Desserte par les réseaux	☐
Aptitude du terrain à l'assainissement autonome	☐
Risques et nuisances	☐

Destination visée : **Habitation** Sous destination : **Logement**

Avis sur le changement de destination du bâti	☑

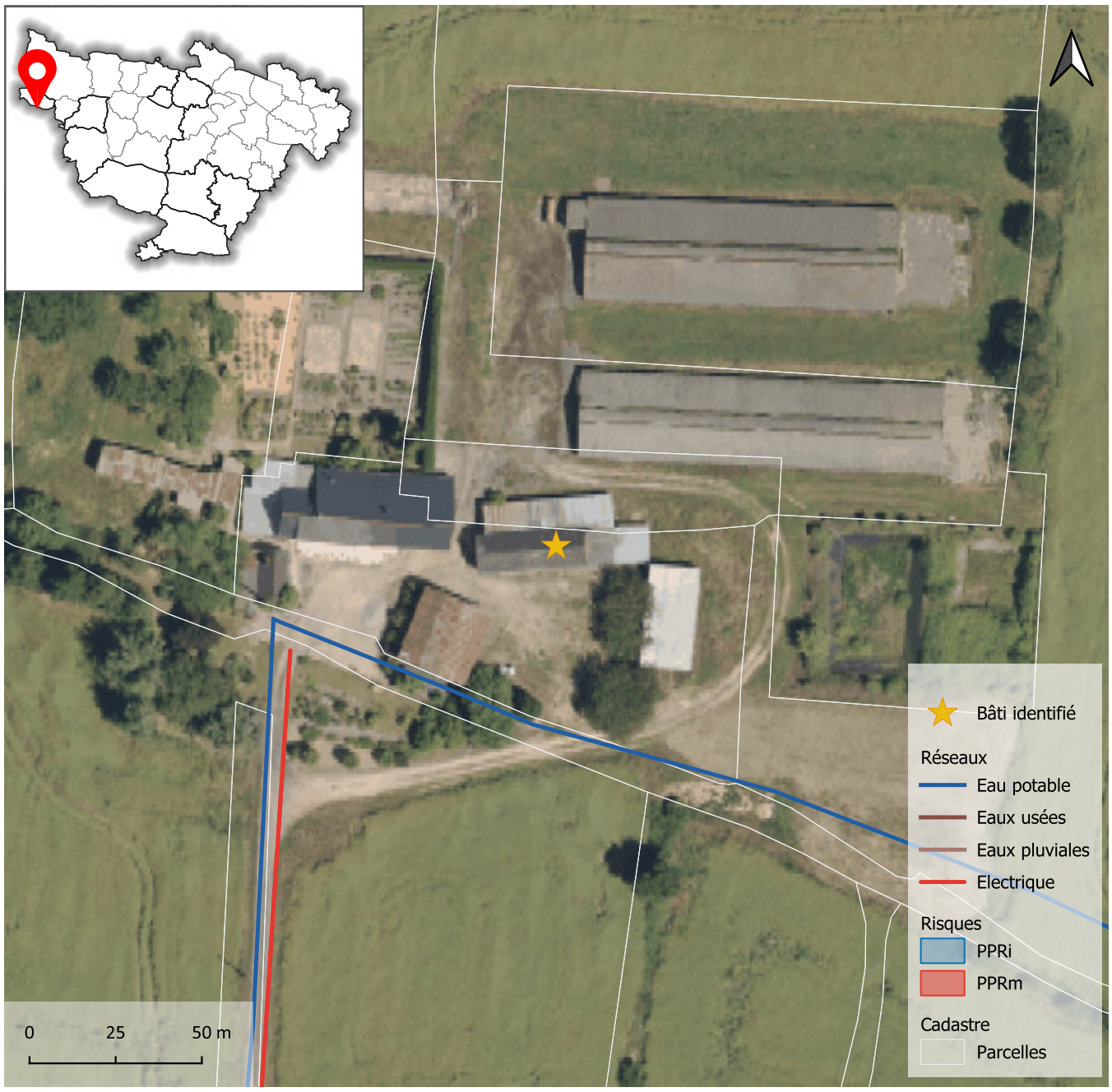





Atlas des changements de destination

Localisation

Commune	**Carbay**
Commune déléguée	
Adresse / lieu dit	**La Drumaie**

Bâti

Surface du bâti	**165 m²**

Critères

Bâti isolé : absence d'habitation (en état) à proximité immédiate	☐
Bâti dans un hameau où s'exerce une activité agricole (bâtiment, installation)	☐
Bâtiments et/ou installations agricoles en activité situés à moins de 100 mètres	☐
Autres incidences agricoles (épandage, circulation d'engins agricoles, projet d'usage agricole du bâti...)	☐
Valeur architecturale et patrimoniale (cf. notamment inventaire départemental)	☐
Potentiel du bâti à transformer (état, volume, structures, surface au sol...)	☐
Accessibilité	☐
Desserte par les réseaux	☐
Aptitude du terrain à l'assainissement autonome	☐
Risques et nuisances	☐

Destination visée : **Habitation** Sous destination : **Logement**

Avis sur le changement de destination du bâti ☑

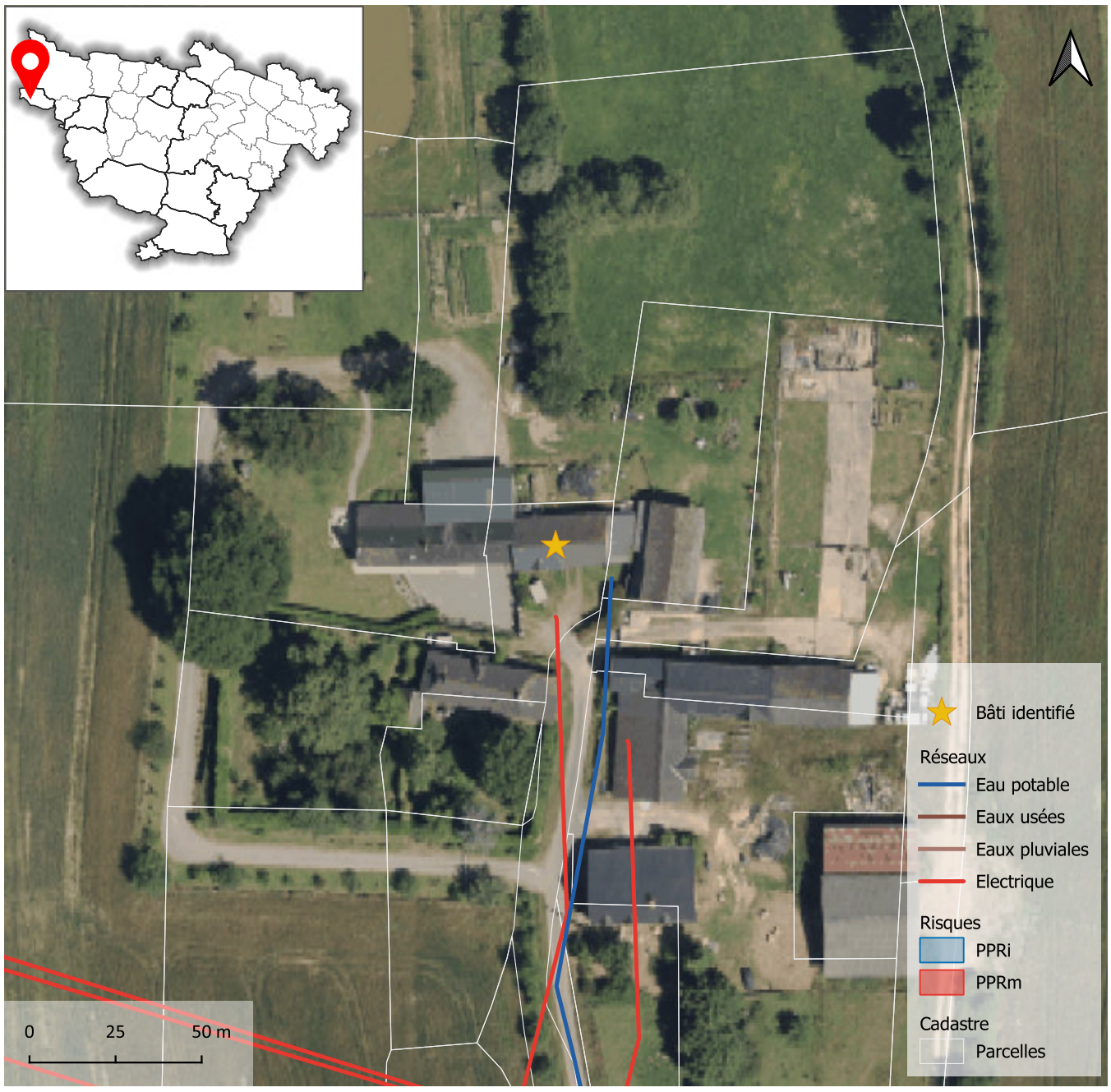



Atlas des changements de destination

Localisation

Commune	**Carbay**
Commune déléguée	
Adresse / lieu dit	**Le Grand Malnoe**

Bâti

Surface du bâti	**215 m²**

Critères

Bâti isolé : absence d'habitation (en état) à proximité immédiate	☐
Bâti dans un hameau où s'exerce une activité agricole (bâtiment, installation)	☐
Bâtiments et/ou installations agricoles en activité situés à moins de 100 mètres	☐
Autres incidences agricoles (épandage, circulation d'engins agricoles, projet d'usage agricole du bâti...)	☐
Valeur architecturale et patrimoniale (cf. notamment inventaire départemental)	☐
Potentiel du bâti à transformer (état, volume, structures, surface au sol...)	☐
Accessibilité	☐
Desserte par les réseaux	☐
Aptitude du terrain à l'assainissement autonome	☐
Risques et nuisances	☐

Destination visée : **Habitation** Sous destination : **Logement**

Avis sur le changement de destination du bâti ☑

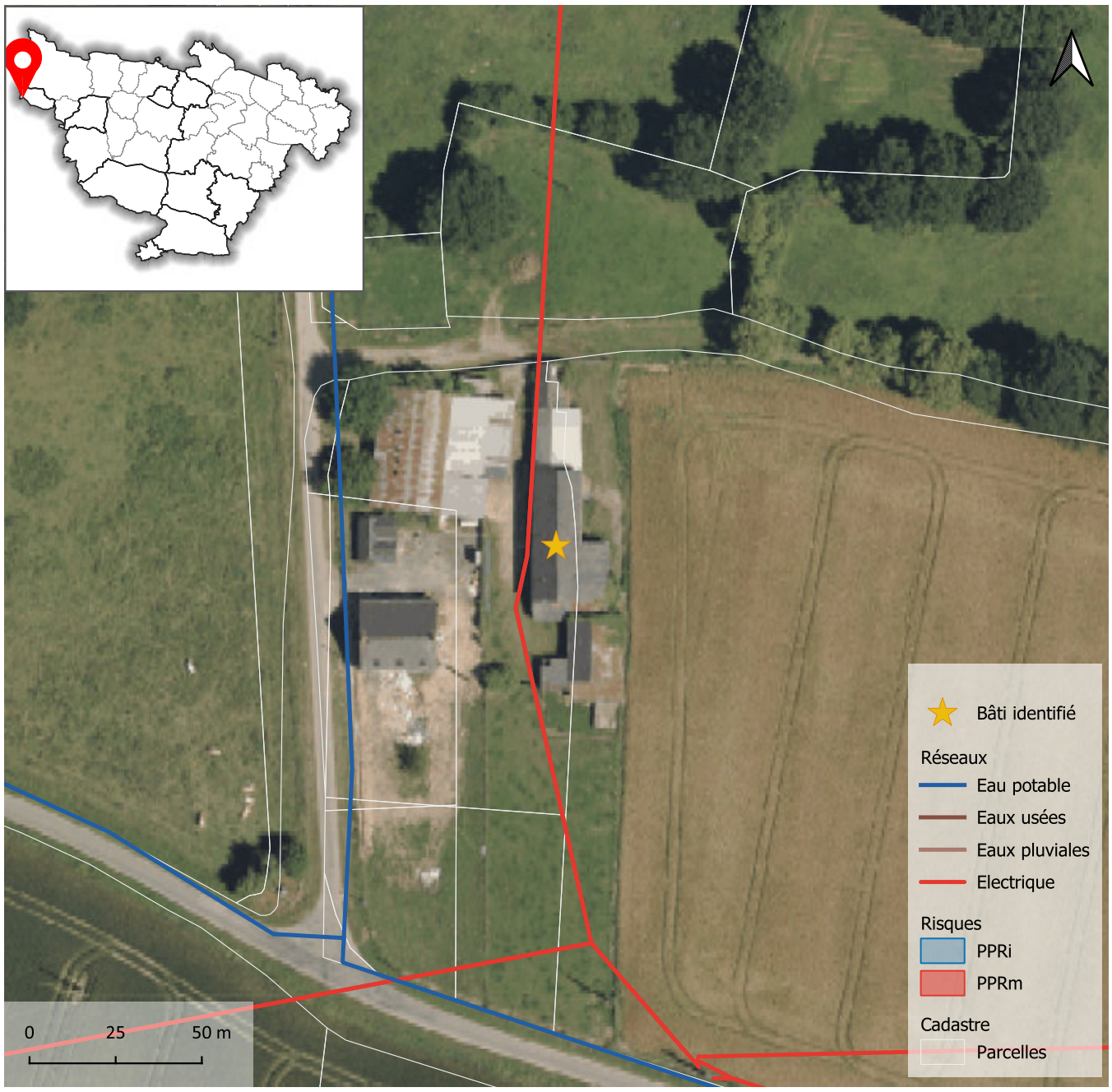



Atlas des changements de destination

Localisation

Commune	**Carbay**
Commune déléguée	
Adresse / lieu dit	**Le Champ du Bois**

Bâti

Surface du bâti	**269 m²**

Critères

Bâti isolé : absence d'habitation (en état) à proximité immédiate	☐
Bâti dans un hameau où s'exerce une activité agricole (bâtiment, installation)	☐
Bâtiments et/ou installations agricoles en activité situés à moins de 100 mètres	☐
Autres incidences agricoles (épandage, circulation d'engins agricoles, projet d'usage agricole du bâti...)	☑
Valeur architecturale et patrimoniale (cf. notamment inventaire départemental)	☑
Potentiel du bâti à transformer (état, volume, structures, surface au sol...)	☑
Accessibilité	☑
Desserte par les réseaux	☐
Aptitude du terrain à l'assainissement autonome	☑
Risques et nuisances	☐

Destination visée : **Habitation** Sous destination : **Logement**

Avis sur le changement de destination du bâti ☑

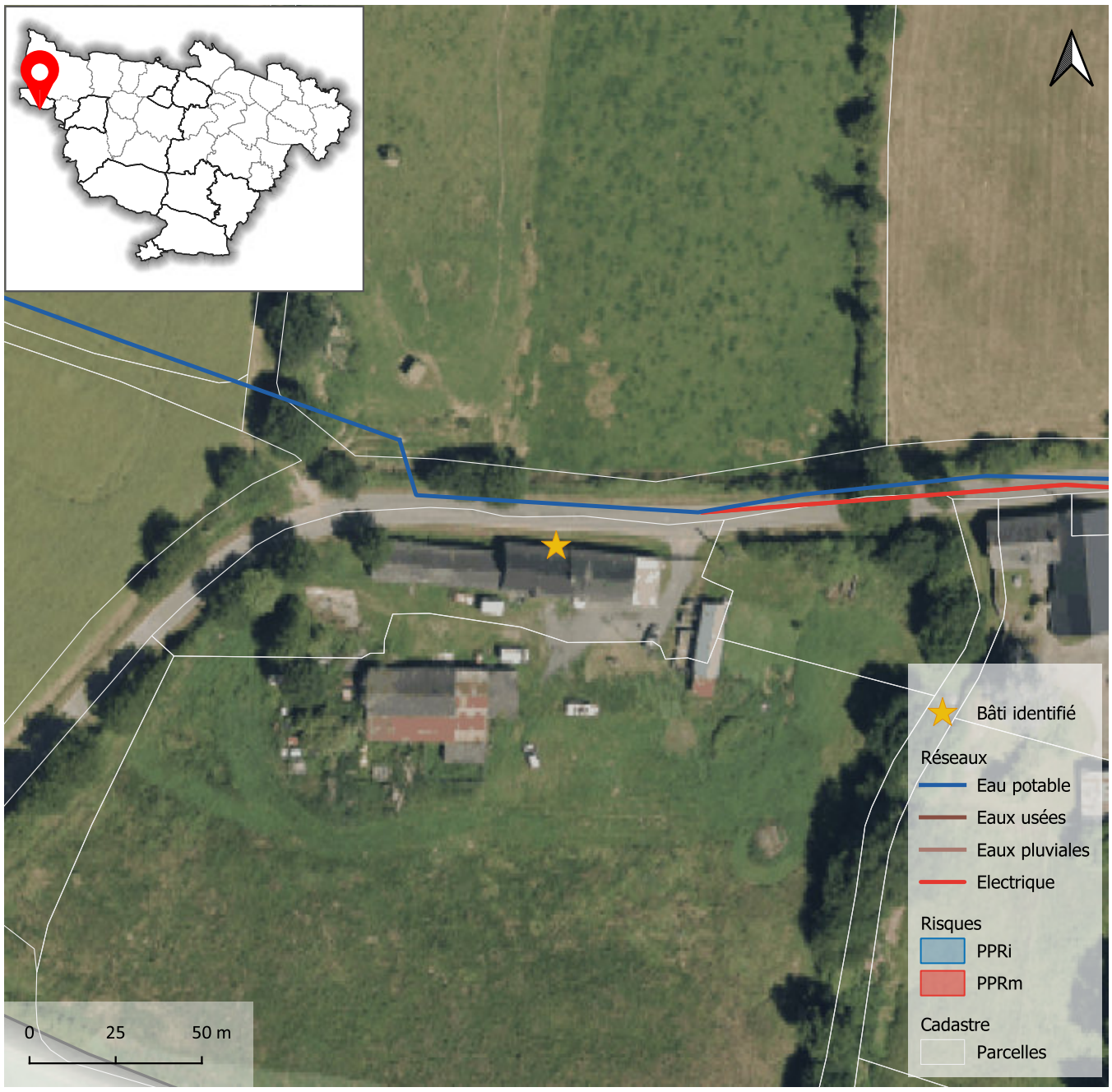







Atlas des changements de destination

Localisation

Commune	**Challain-la-Potherie**
Commune déléguée	
Adresse / lieu dit	**Gorieux**

Bâti

Surface du bâti	**323 m²**

Critères

Bâti isolé : absence d'habitation (en état) à proximité immédiate	☐
Bâti dans un hameau où s'exerce une activité agricole (bâtiment, installation)	☐
Bâtiments et/ou installations agricoles en activité situés à moins de 100 mètres	☐
Autres incidences agricoles (épandage, circulation d'engins agricoles, projet d'usage agricole du bâti...)	☐
Valeur architecturale et patrimoniale (cf. notamment inventaire départemental)	☐
Potentiel du bâti à transformer (état, volume, structures, surface au sol...)	☐
Accessibilité	☐
Desserte par les réseaux	☐
Aptitude du terrain à l'assainissement autonome	☐
Risques et nuisances	☐

Destination visée : **Habitation** Sous destination : **Logement**

Avis sur le changement de destination du bâti	☑

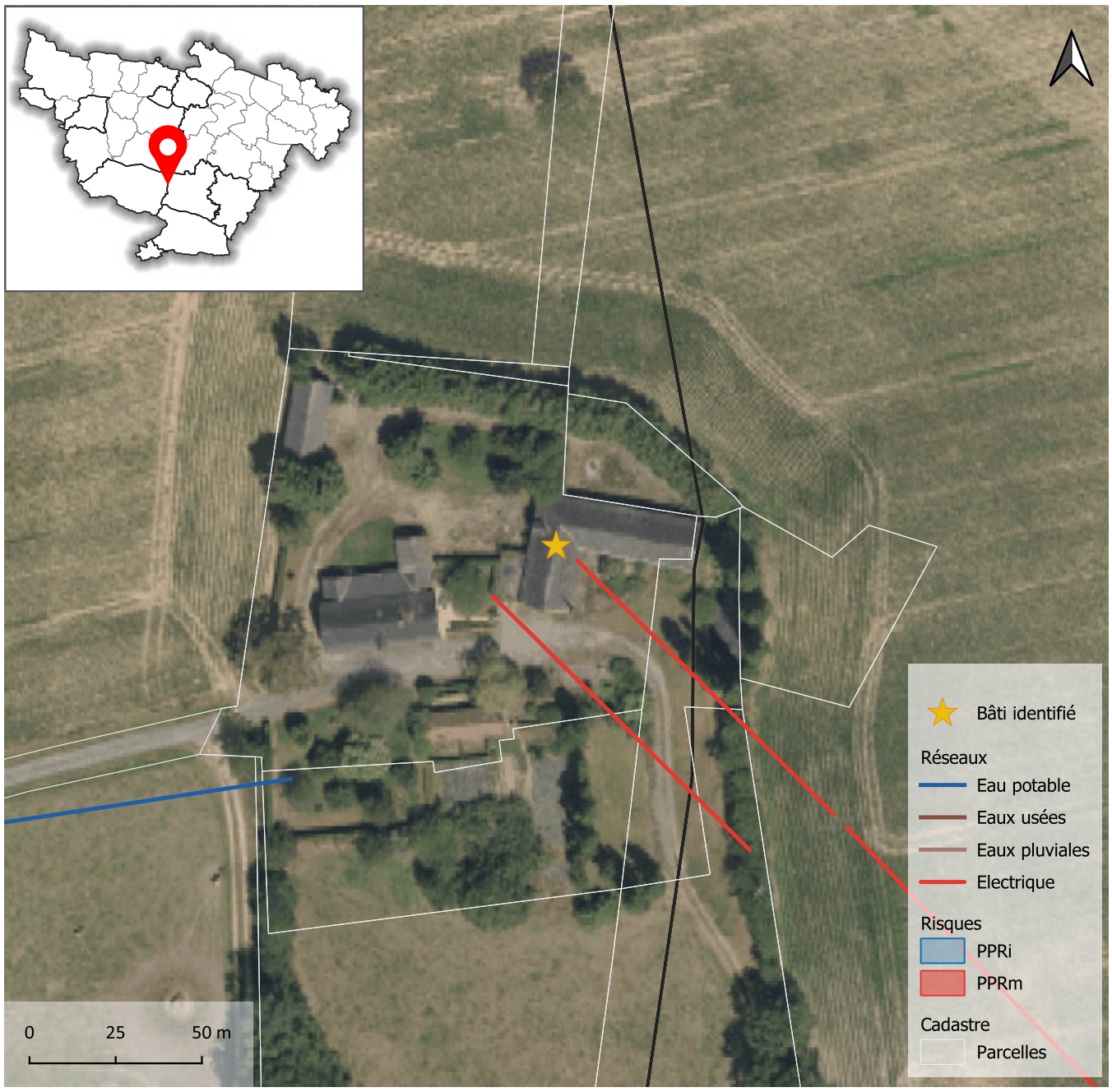

Atlas des changements de destination

Localisation

Commune	**Challain-la-Potherie**
Commune déléguée	
Adresse / lieu dit	**La Grande Louironnaie**

Bâti

Surface du bâti	**183 m²**

Critères

Bâti isolé : absence d'habitation (en état) à proximité immédiate	☐
Bâti dans un hameau où s'exerce une activité agricole (bâtiment, installation)	☐
Bâtiments et/ou installations agricoles en activité situés à moins de 100 mètres	☐
Autres incidences agricoles (épandage, circulation d'engins agricoles, projet d'usage agricole du bâti...)	☐
Valeur architecturale et patrimoniale (cf. notamment inventaire départemental)	☐
Potentiel du bâti à transformer (état, volume, structures, surface au sol...)	☐
Accessibilité	☐
Desserte par les réseaux	☐
Aptitude du terrain à l'assainissement autonome	☐
Risques et nuisances	☐

Destination visée : **Habitation** Sous destination : **Logement**

Avis sur le changement de destination du bâti	☑

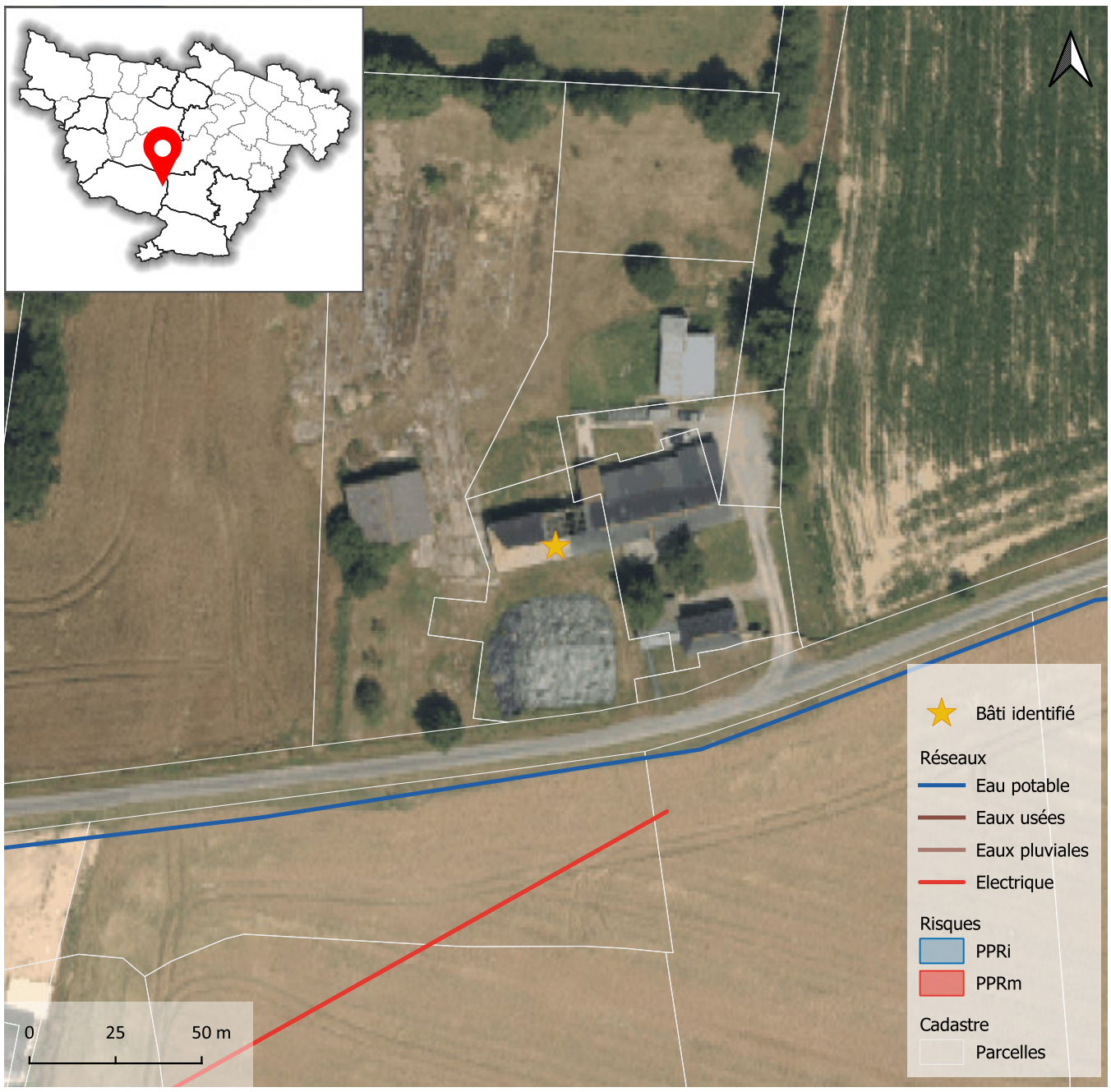







Atlas des changements de destination

Localisation

Commune	**Challain-la-Potherie**
Commune déléguée	
Adresse / lieu dit	**L'Aubriaie**

Bâti

Surface du bâti	**179 m²**

Critères

Bâti isolé : absence d'habitation (en état) à proximité immédiate	☐
Bâti dans un hameau où s'exerce une activité agricole (bâtiment, installation)	☐
Bâtiments et/ou installations agricoles en activité situés à moins de 100 mètres	☐
Autres incidences agricoles (épandage, circulation d'engins agricoles, projet d'usage agricole du bâti...)	☐
Valeur architecturale et patrimoniale (cf. notamment inventaire départemental)	☐
Potentiel du bâti à transformer (état, volume, structures, surface au sol...)	☐
Accessibilité	☐
Desserte par les réseaux	☐
Aptitude du terrain à l'assainissement autonome	☐
Risques et nuisances	☐

Destination visée : **Habitation** Sous destination : **Logement**

Avis sur le changement de destination du bâti	☑

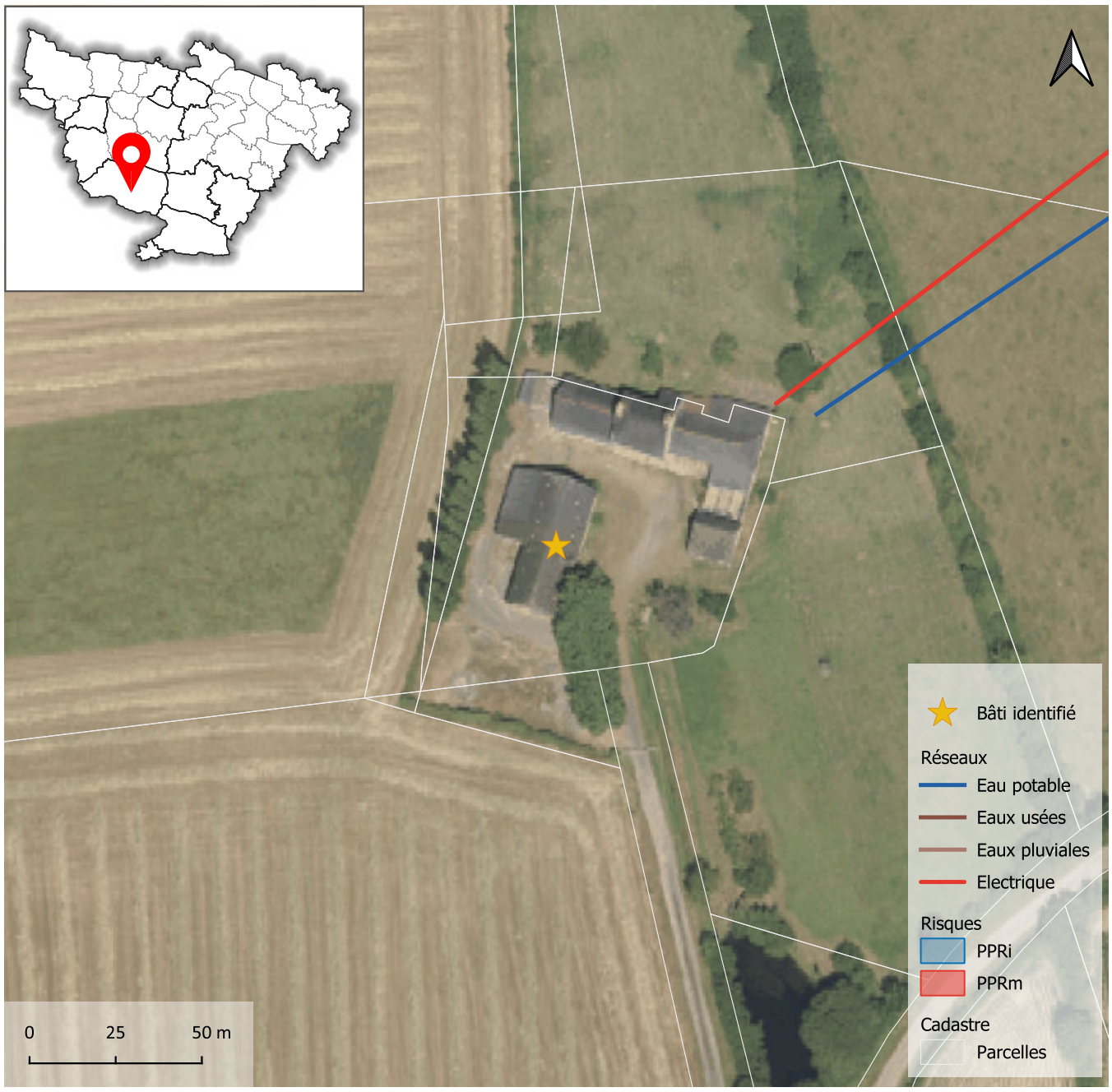



Atlas des changements de destination

Localisation

Commune	**Challain-la-Potherie**
Commune déléguée	
Adresse / lieu dit	**La Haie en Brutz**

Bâti

Surface du bâti	**327 m²**

Critères

Bâti isolé : absence d'habitation (en état) à proximité immédiate	☐
Bâti dans un hameau où s'exerce une activité agricole (bâtiment, installation)	☐
Bâtiments et/ou installations agricoles en activité situés à moins de 100 mètres	☐
Autres incidences agricoles (épandage, circulation d'engins agricoles, projet d'usage agricole du bâti...)	☐
Valeur architecturale et patrimoniale (cf. notamment inventaire départemental)	☐
Potentiel du bâti à transformer (état, volume, structures, surface au sol...)	☐
Accessibilité	☐
Desserte par les réseaux	☐
Aptitude du terrain à l'assainissement autonome	☐
Risques et nuisances	☐

Destination visée : **Habitation** Sous destination : **Logement**

Avis sur le changement de destination du bâti ☑

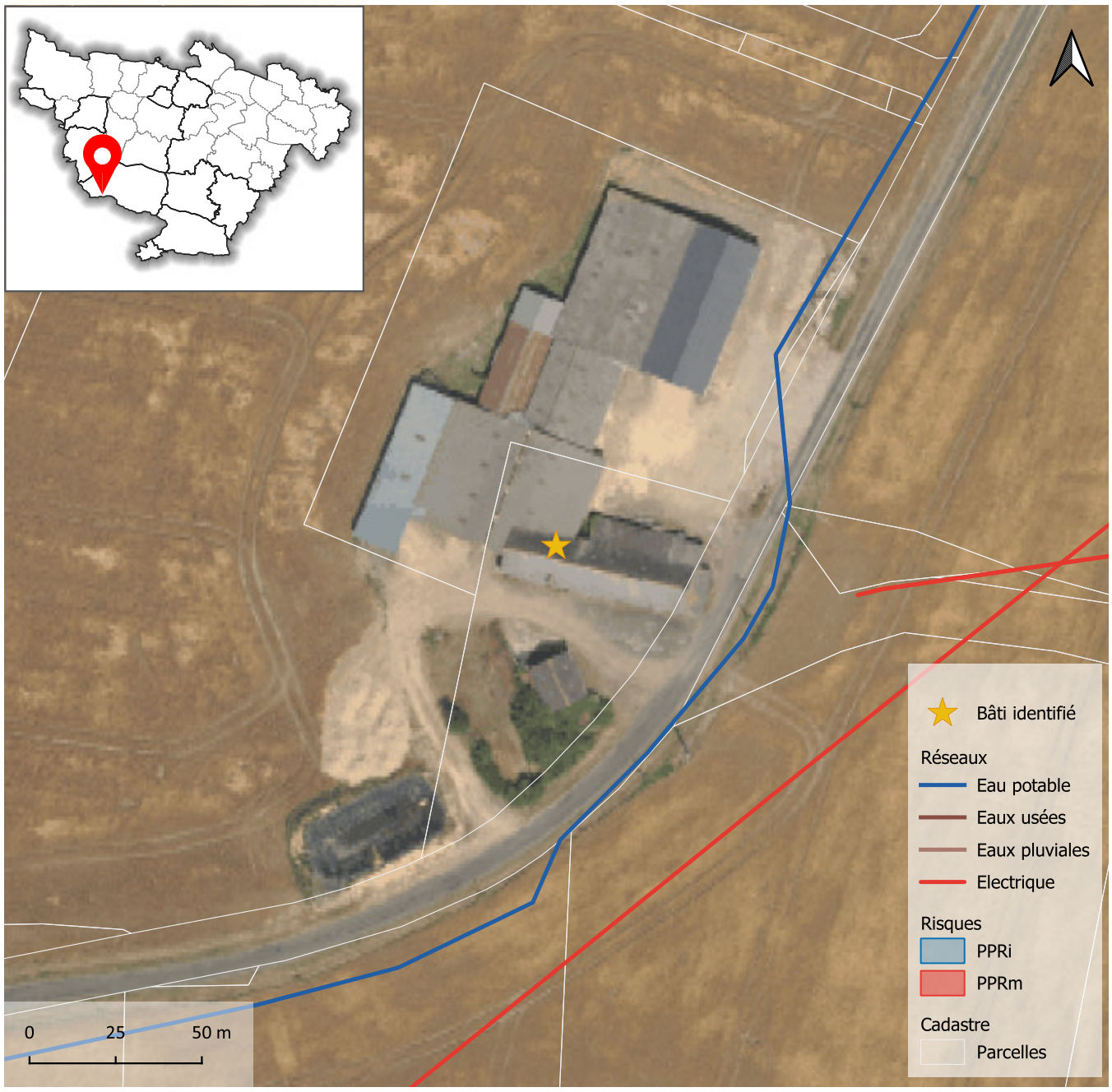



Atlas des changements de destination

Localisation

Commune	**Challain-la-Potherie**
Commune déléguée	
Adresse / lieu dit	**Le Vivier du Cloteau**

Bâti

Surface du bâti	**253 m²**

Critères

Bâti isolé : absence d'habitation (en état) à proximité immédiate	☐
Bâti dans un hameau où s'exerce une activité agricole (bâtiment, installation)	☐
Bâtiments et/ou installations agricoles en activité situés à moins de 100 mètres	☐
Autres incidences agricoles (épandage, circulation d'engins agricoles, projet d'usage agricole du bâti...)	☐
Valeur architecturale et patrimoniale (cf. notamment inventaire départemental)	☐
Potentiel du bâti à transformer (état, volume, structures, surface au sol...)	☐
Accessibilité	☐
Desserte par les réseaux	☐
Aptitude du terrain à l'assainissement autonome	☐
Risques et nuisances	☐

Destination visée : **Habitation** Sous destination : **Logement**

Avis sur le changement de destination du bâti	☑

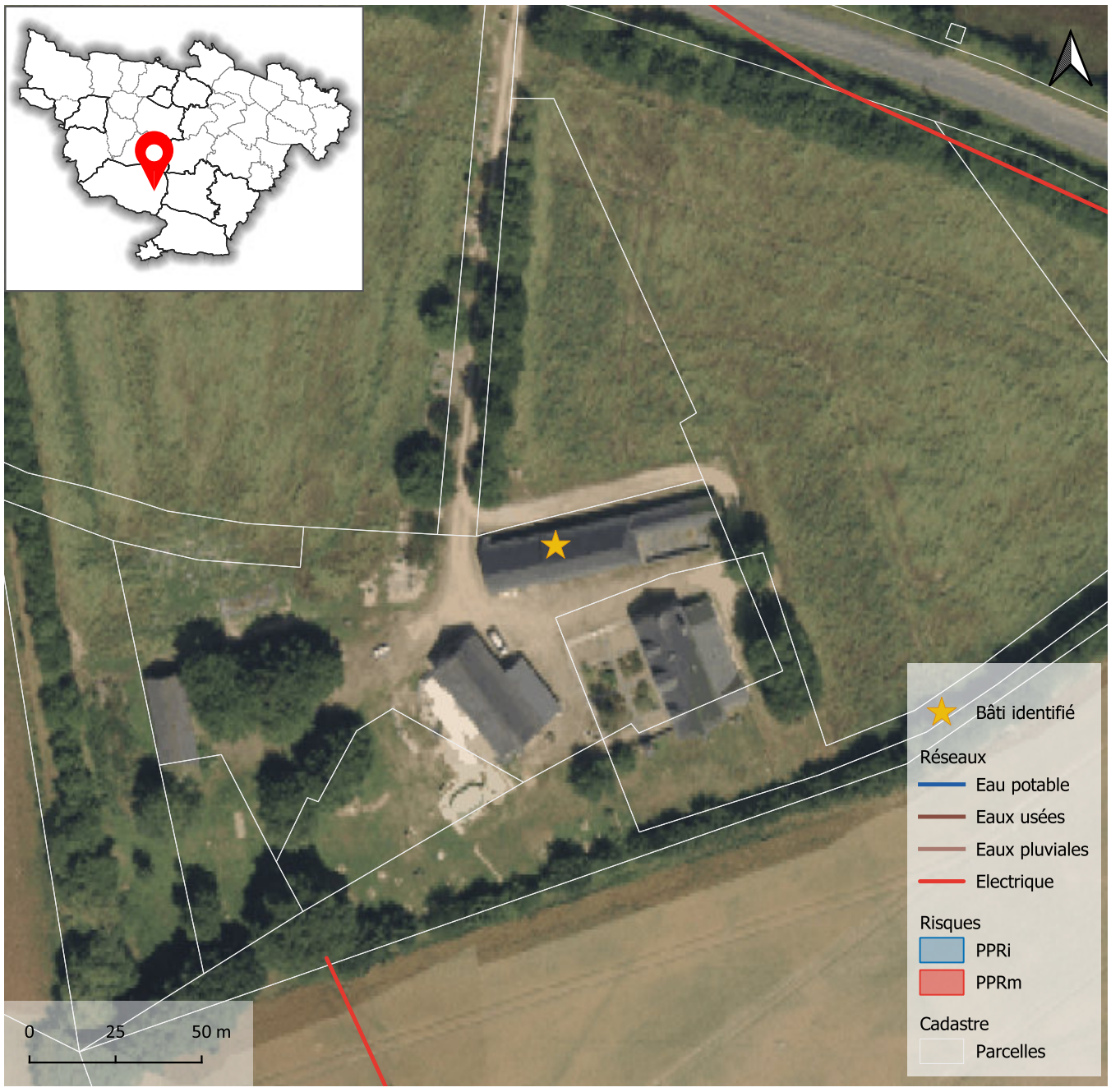



Atlas des changements de destination

Localisation

Commune	**Challain-la-Potherie**
Commune déléguée	
Adresse / lieu dit	**Maubusson**

Bâti

Surface du bâti	**333 m²**

Critères

Bâti isolé : absence d'habitation (en état) à proximité immédiate	☐
Bâti dans un hameau où s'exerce une activité agricole (bâtiment, installation)	☐
Bâtiments et/ou installations agricoles en activité situés à moins de 100 mètres	☐
Autres incidences agricoles (épandage, circulation d'engins agricoles, projet d'usage agricole du bâti...)	☑
Valeur architecturale et patrimoniale (cf. notamment inventaire départemental)	☑
Potentiel du bâti à transformer (état, volume, structures, surface au sol...)	☑
Accessibilité	☑
Desserte par les réseaux	☑
Aptitude du terrain à l'assainissement autonome	☑
Risques et nuisances	☐

Destination visée : **Habitation** Sous destination : **Logement**

Avis sur le changement de destination du bâti	☑

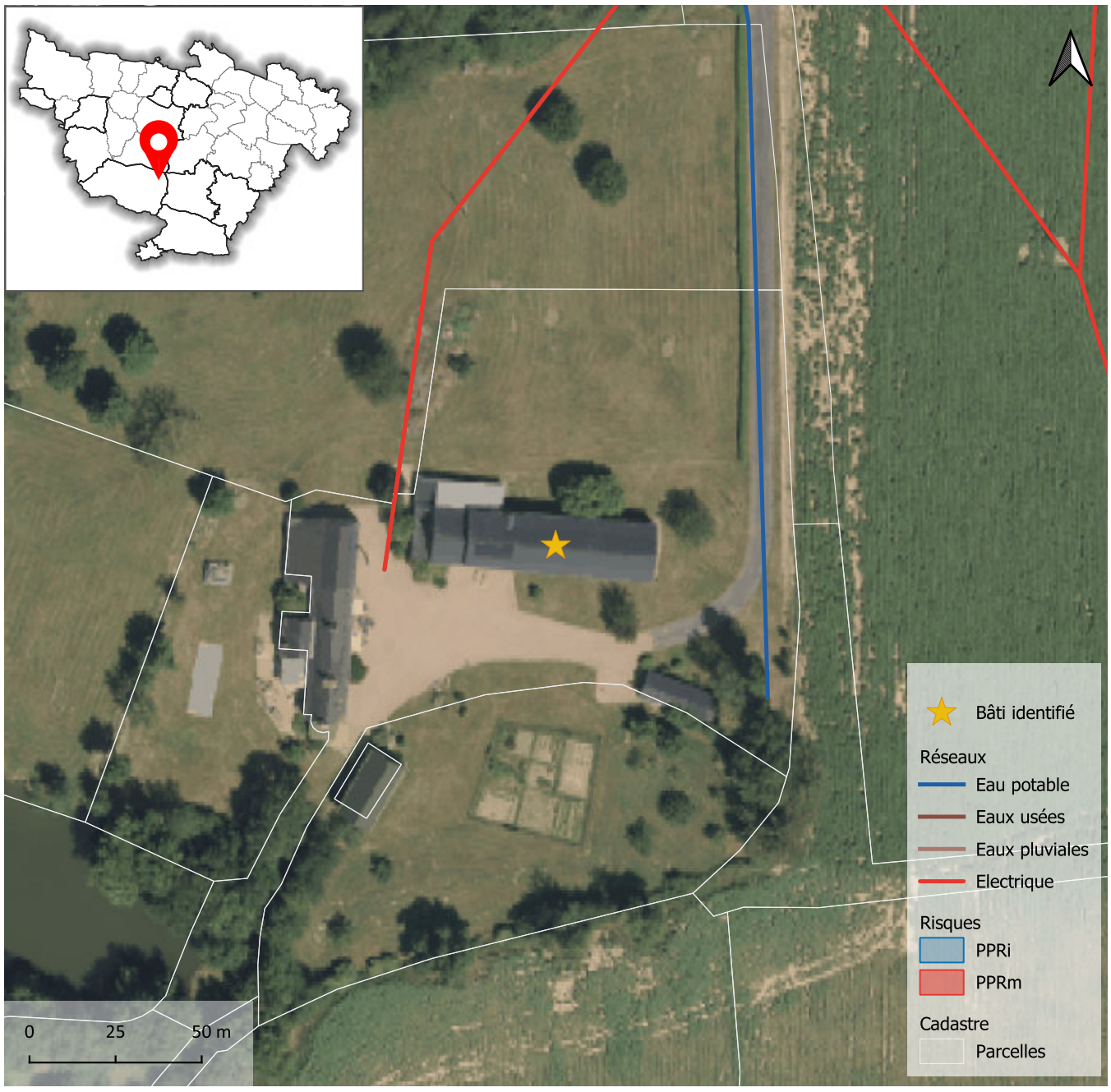









Atlas des changements de destination

Localisation

Commune	**Challain-la-Potherie**
Commune déléguée	
Adresse / lieu dit	**Gorieux**

Bâti

Surface du bâti	**323 m²**

Critères

Bâti isolé : absence d'habitation (en état) à proximité immédiate	☐
Bâti dans un hameau où s'exerce une activité agricole (bâtiment, installation)	☐
Bâtiments et/ou installations agricoles en activité situés à moins de 100 mètres	☐
Autres incidences agricoles (épandage, circulation d'engins agricoles, projet d'usage agricole du bâti...)	☑
Valeur architecturale et patrimoniale (cf. notamment inventaire départemental)	☑
Potentiel du bâti à transformer (état, volume, structures, surface au sol...)	☑
Accessibilité	☑
Desserte par les réseaux	☑
Aptitude du terrain à l'assainissement autonome	☑
Risques et nuisances	☐

Destination visée : **Habitation** Sous destination : **Logement**

Avis sur le changement de destination du bâti ☑

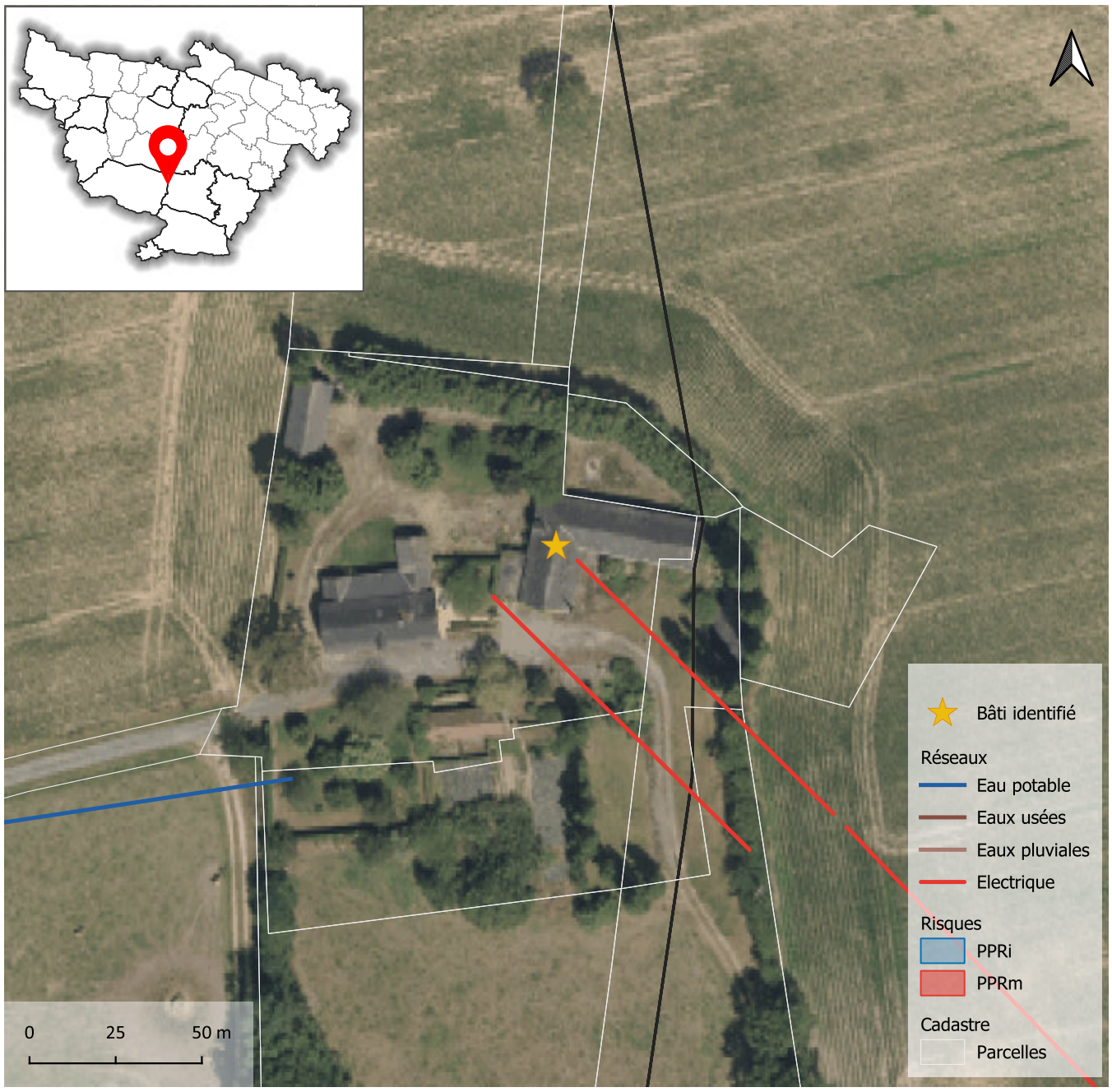





Atlas des changements de destination

Localisation

Commune	**Challain-la-Potherie**
Commune déléguée	
Adresse / lieu dit	**La Grande Haie**

Bâti

Surface du bâti	**152 m²**

Critères

Bâti isolé : absence d'habitation (en état) à proximité immédiate	☐
Bâti dans un hameau où s'exerce une activité agricole (bâtiment, installation)	☐
Bâtiments et/ou installations agricoles en activité situés à moins de 100 mètres	☐
Autres incidences agricoles (épandage, circulation d'engins agricoles, projet d'usage agricole du bâti...)	☑
Valeur architecturale et patrimoniale (cf. notamment inventaire départemental)	☑
Potentiel du bâti à transformer (état, volume, structures, surface au sol...)	☑
Accessibilité	☑
Desserte par les réseaux	☑
Aptitude du terrain à l'assainissement autonome	☑
Risques et nuisances	☐

Destination visée : **Habitation** Sous destination : **Logement**

Avis sur le changement de destination du bâti ☑

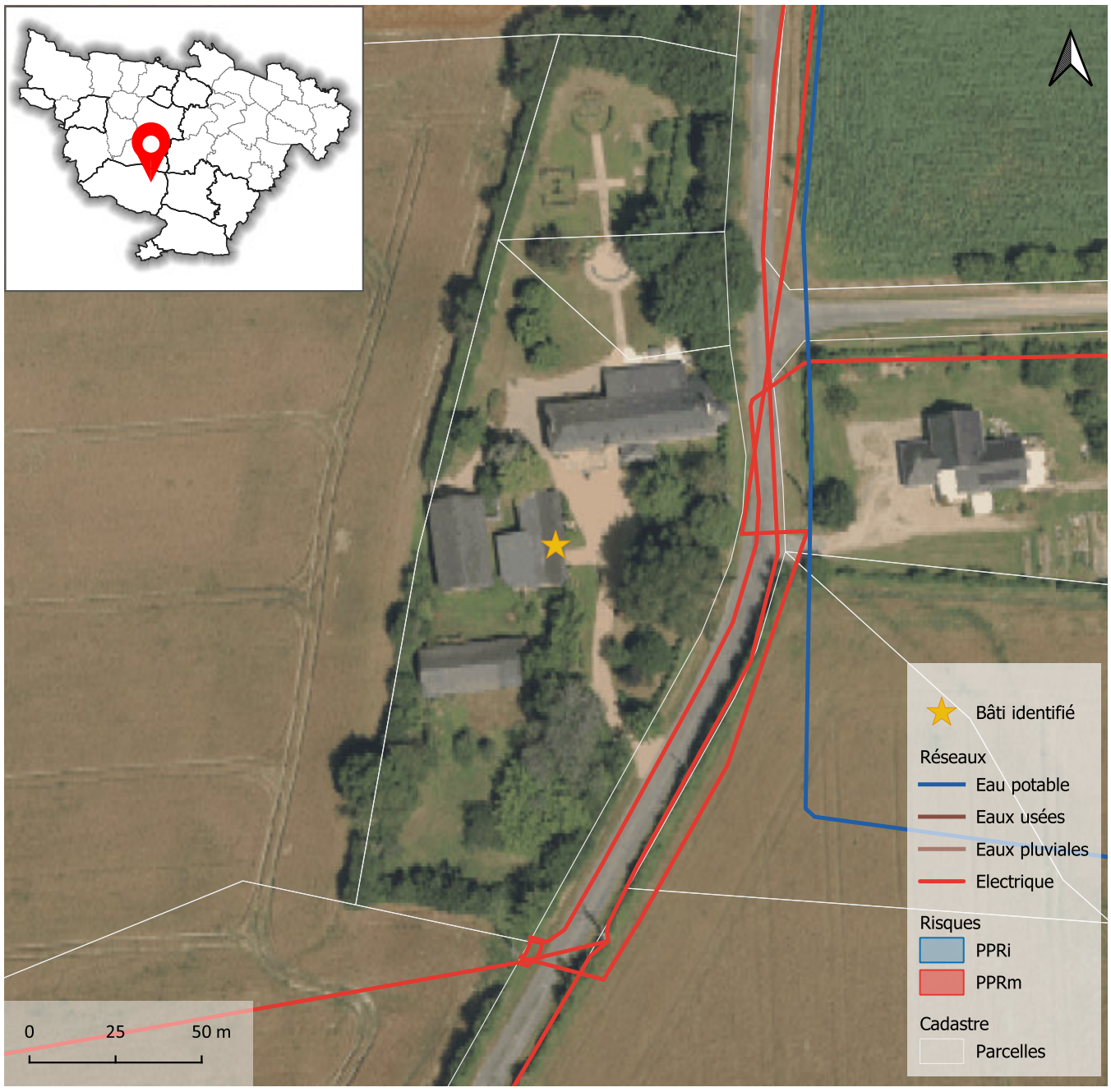



Atlas des changements de destination

Localisation

Commune	**Challain-la-Potherie**
Commune déléguée	
Adresse / lieu dit	**La Bourelière**

Bâti

Surface du bâti	**391 m²**

Critères

Bâti isolé : absence d'habitation (en état) à proximité immédiate	☐
Bâti dans un hameau où s'exerce une activité agricole (bâtiment, installation)	☐
Bâtiments et/ou installations agricoles en activité situés à moins de 100 mètres	☐
Autres incidences agricoles (épandage, circulation d'engins agricoles, projet d'usage agricole du bâti...)	☑
Valeur architecturale et patrimoniale (cf. notamment inventaire départemental)	☑
Potentiel du bâti à transformer (état, volume, structures, surface au sol...)	☑
Accessibilité	☑
Desserte par les réseaux	☑
Aptitude du terrain à l'assainissement autonome	☑
Risques et nuisances	☐

Destination visée : **Habitation** Sous destination : **Logement**

Avis sur le changement de destination du bâti ☑

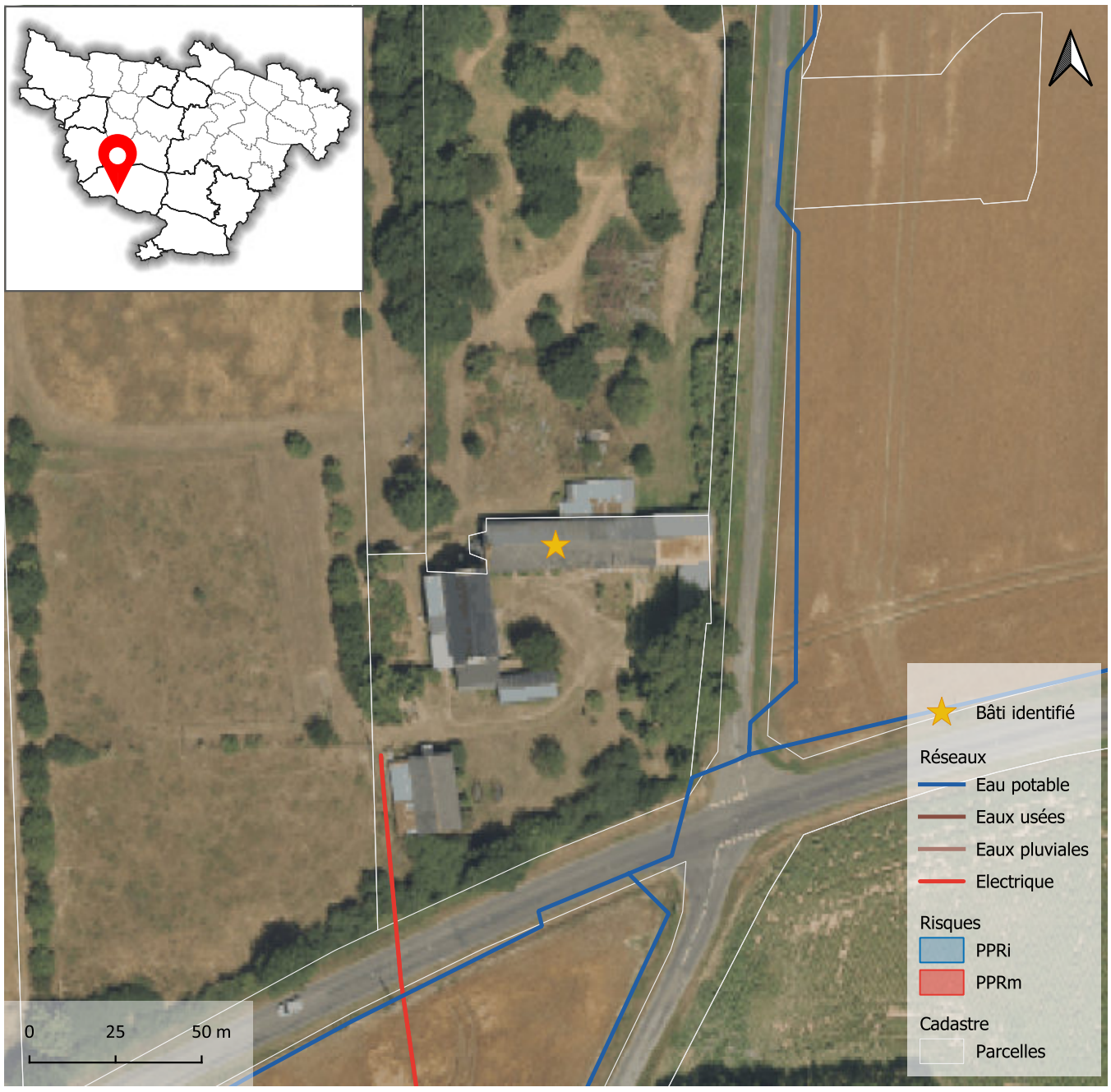



Atlas des changements de destination

Localisation

Commune	**Challain-la-Potherie**
Commune déléguée	
Adresse / lieu dit	**La Heurtauderie**

Bâti

Surface du bâti	**318 m²**

Critères

Bâti isolé : absence d'habitation (en état) à proximité immédiate	☐
Bâti dans un hameau où s'exerce une activité agricole (bâtiment, installation)	☐
Bâtiments et/ou installations agricoles en activité situés à moins de 100 mètres	☐
Autres incidences agricoles (épandage, circulation d'engins agricoles, projet d'usage agricole du bâti...)	☑
Valeur architecturale et patrimoniale (cf. notamment inventaire départemental)	☑
Potentiel du bâti à transformer (état, volume, structures, surface au sol...)	☑
Accessibilité	☑
Desserte par les réseaux	☐
Aptitude du terrain à l'assainissement autonome	☑
Risques et nuisances	☐

Destination visée : **Habitation** Sous destination : **Logement**

Avis sur le changement de destination du bâti ☑

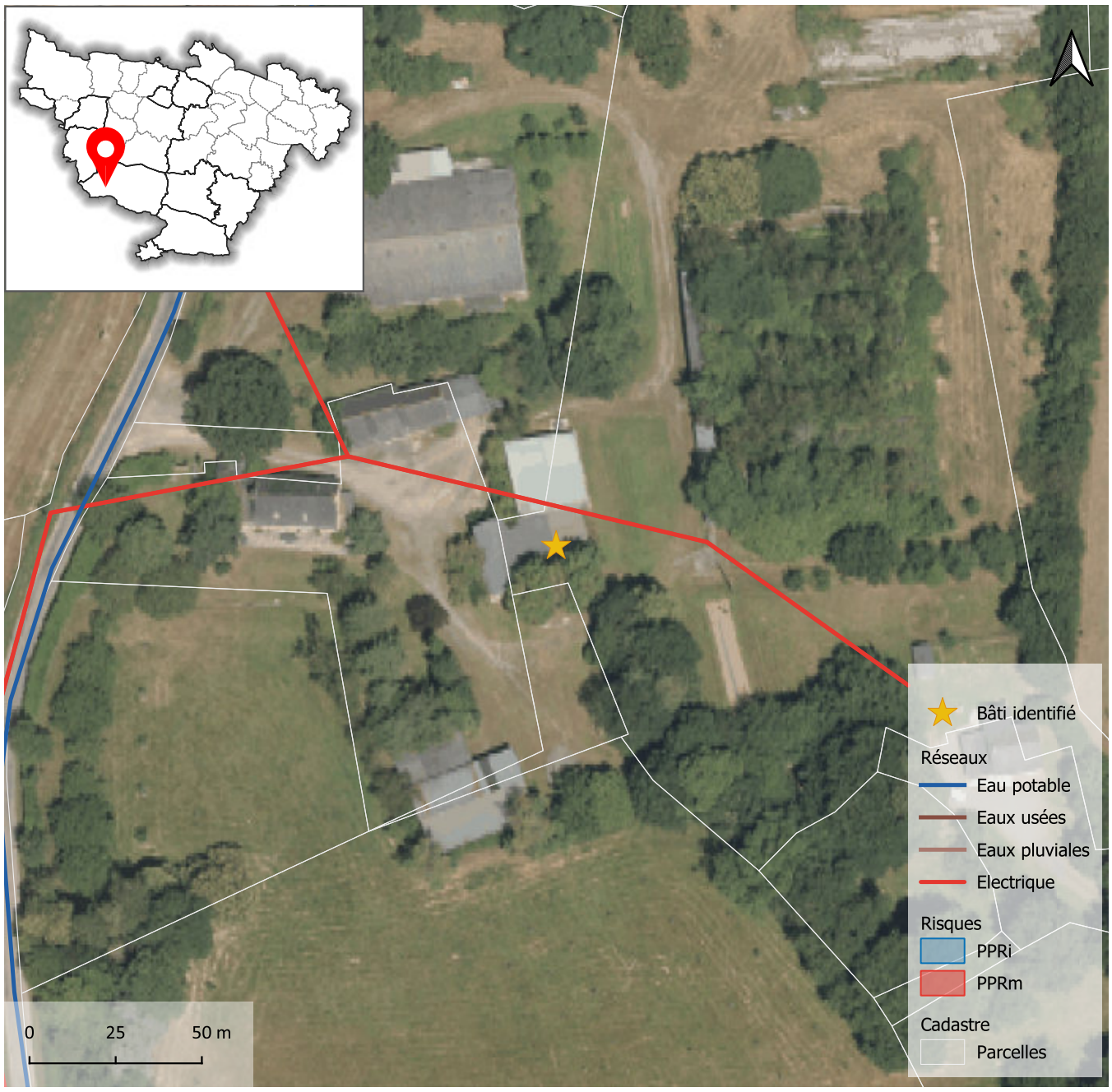





Atlas des changements de destination

Localisation

Commune	**Challain-la-Potherie**
Commune déléguée	
Adresse / lieu dit	**La Cruberais**

Bâti

Surface du bâti	**285 m²**

Critères

Bâti isolé : absence d'habitation (en état) à proximité immédiate	☐
Bâti dans un hameau où s'exerce une activité agricole (bâtiment, installation)	☐
Bâtiments et/ou installations agricoles en activité situés à moins de 100 mètres	☐
Autres incidences agricoles (épandage, circulation d'engins agricoles, projet d'usage agricole du bâti...)	☐
Valeur architecturale et patrimoniale (cf. notamment inventaire départemental)	☐
Potentiel du bâti à transformer (état, volume, structures, surface au sol...)	☐
Accessibilité	☐
Desserte par les réseaux	☐
Aptitude du terrain à l'assainissement autonome	☐
Risques et nuisances	☐

Destination visée : **Habitation** Sous destination : **Logement**

Avis sur le changement de destination du bâti	☑

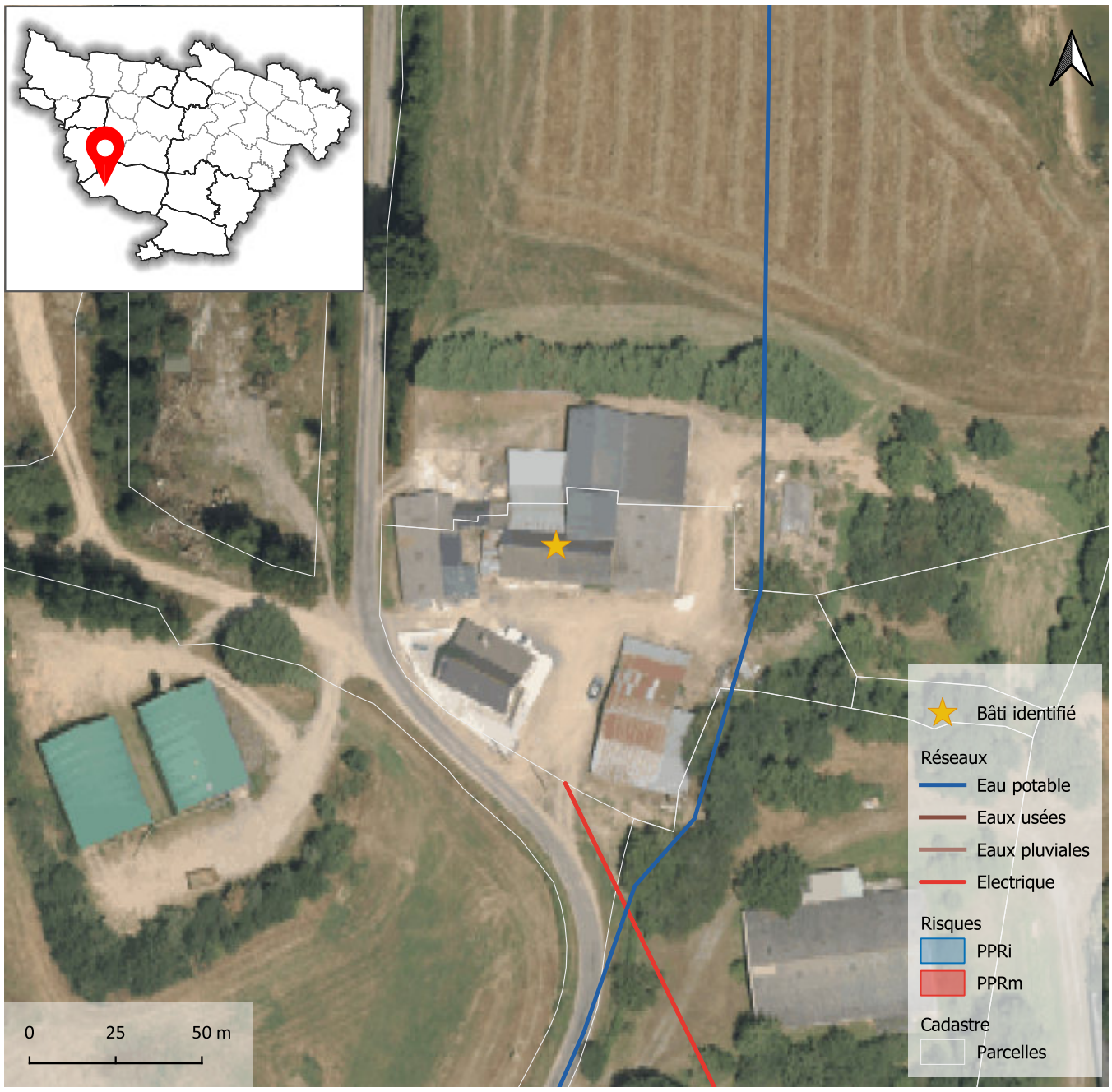



Atlas des changements de destination

Localisation

Commune	**Challain-la-Potherie**
Commune déléguée	
Adresse / lieu dit	**La Maugendraie**

Bâti

Surface du bâti	**314 m²**

Critères

Bâti isolé : absence d'habitation (en état) à proximité immédiate	☐
Bâti dans un hameau où s'exerce une activité agricole (bâtiment, installation)	☐
Bâtiments et/ou installations agricoles en activité situés à moins de 100 mètres	☐
Autres incidences agricoles (épandage, circulation d'engins agricoles, projet d'usage agricole du bâti...)	☑
Valeur architecturale et patrimoniale (cf. notamment inventaire départemental)	☑
Potentiel du bâti à transformer (état, volume, structures, surface au sol...)	☑
Accessibilité	☑
Desserte par les réseaux	☐
Aptitude du terrain à l'assainissement autonome	☑
Risques et nuisances	☐

Destination visée : **Habitation** Sous destination : **Logement**

Avis sur le changement de destination du bâti ☑

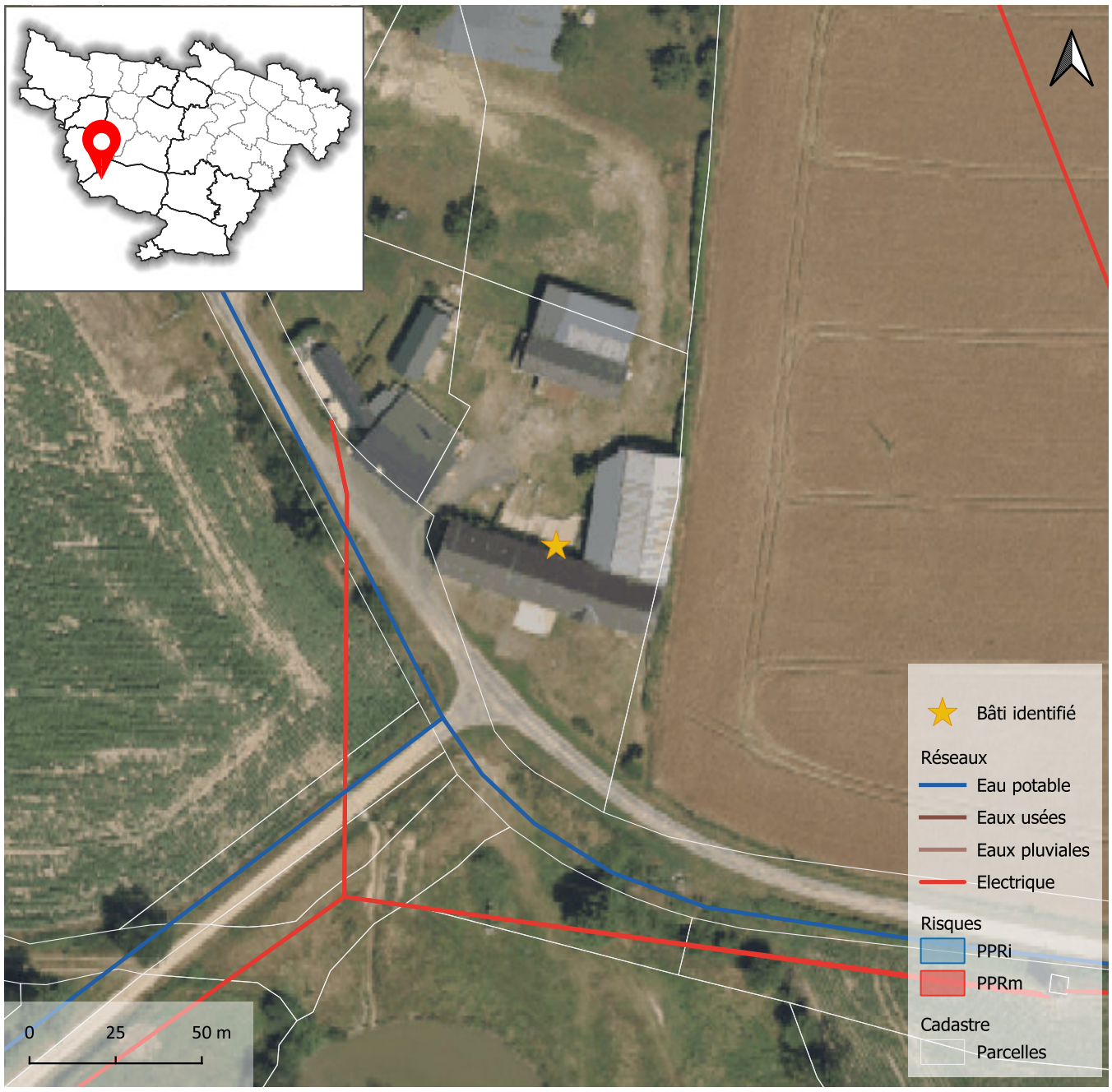







Atlas des changements de destination

Localisation

Commune	**Challain-la-Potherie**
Commune déléguée	
Adresse / lieu dit	**Gaufouilloux**

Bâti

Surface du bâti	**212 m²**

Critères

Bâti isolé : absence d'habitation (en état) à proximité immédiate	☐
Bâti dans un hameau où s'exerce une activité agricole (bâtiment, installation)	☐
Bâtiments et/ou installations agricoles en activité situés à moins de 100 mètres	☐
Autres incidences agricoles (épandage, circulation d'engins agricoles, projet d'usage agricole du bâti...)	☑
Valeur architecturale et patrimoniale (cf. notamment inventaire départemental)	☑
Potentiel du bâti à transformer (état, volume, structures, surface au sol...)	☑
Accessibilité	☑
Desserte par les réseaux	☐
Aptitude du terrain à l'assainissement autonome	☑
Risques et nuisances	☐

Destination visée : **Habitation** Sous destination : **Logement**

Avis sur le changement de destination du bâti	☑

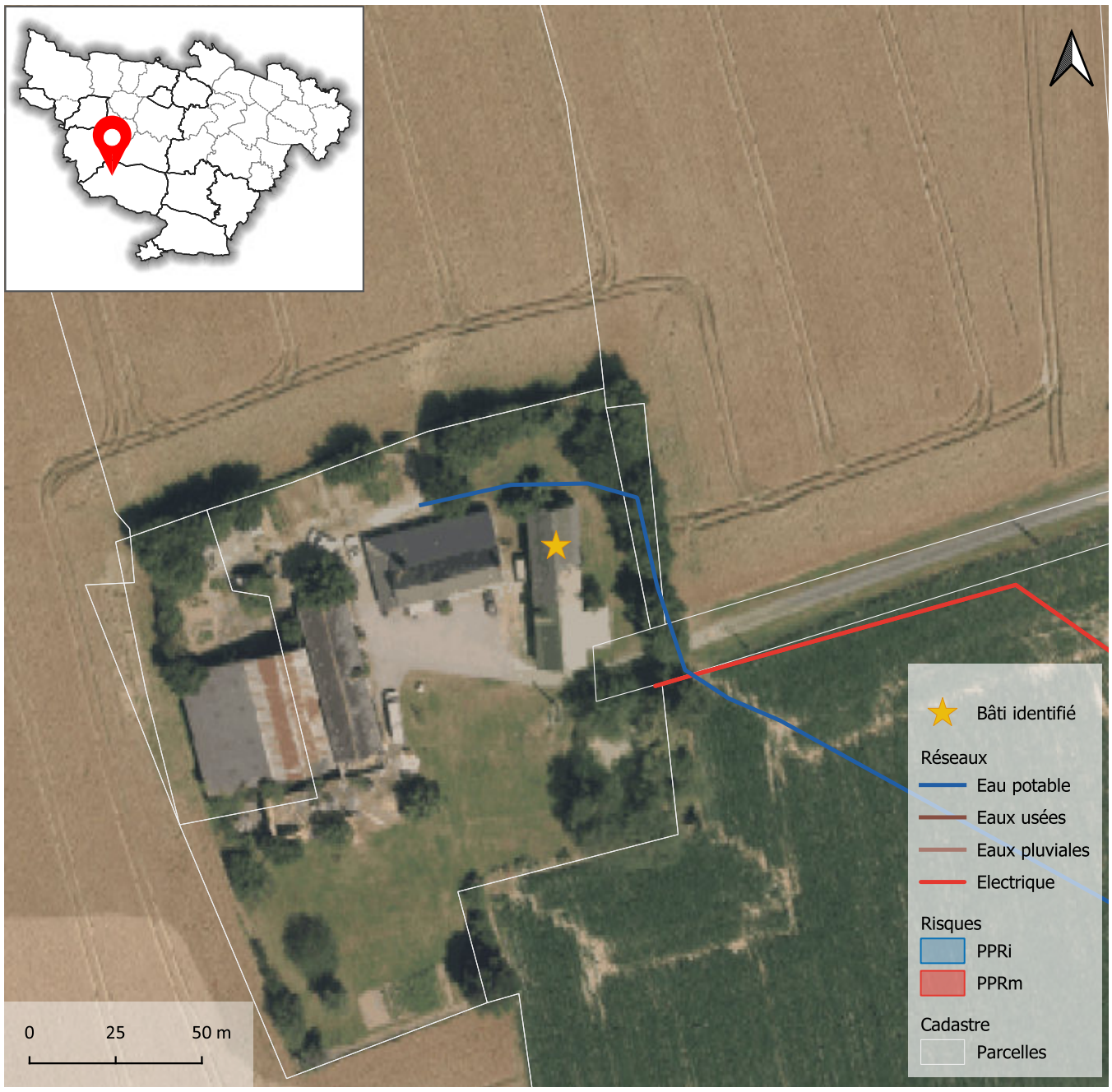







Atlas des changements de destination

Localisation

Commune	**Challain-la-Potherie**
Commune déléguée	
Adresse / lieu dit	**Gaufouilloux**

Bâti

Surface du bâti	**212 m²**

Critères

Bâti isolé : absence d'habitation (en état) à proximité immédiate	☐
Bâti dans un hameau où s'exerce une activité agricole (bâtiment, installation)	☐
Bâtiments et/ou installations agricoles en activité situés à moins de 100 mètres	☐
Autres incidences agricoles (épandage, circulation d'engins agricoles, projet d'usage agricole du bâti...)	☑
Valeur architecturale et patrimoniale (cf. notamment inventaire départemental)	☑
Potentiel du bâti à transformer (état, volume, structures, surface au sol...)	☑
Accessibilité	☑
Desserte par les réseaux	☐
Aptitude du terrain à l'assainissement autonome	☑
Risques et nuisances	☐

Destination visée : **Habitation** Sous destination : **Logement**

Avis sur le changement de destination du bâti	☑

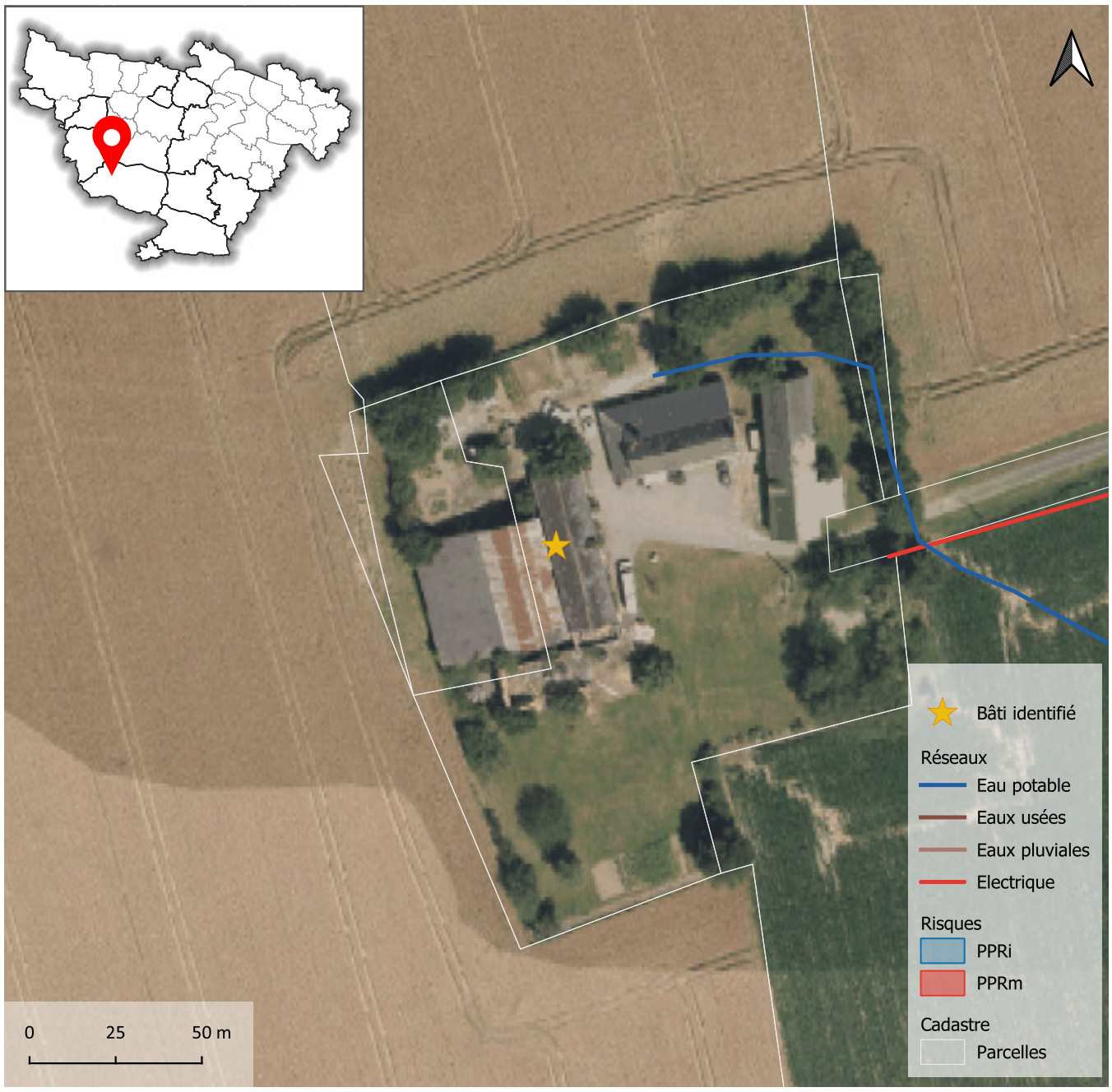







Atlas des changements de destination

Localisation

Commune	**Challain-la-Potherie**
Commune déléguée	
Adresse / lieu dit	**La Semerie**

Bâti

Surface du bâti	**223 m²**

Critères

Bâti isolé : absence d'habitation (en état) à proximité immédiate	☐
Bâti dans un hameau où s'exerce une activité agricole (bâtiment, installation)	☑
Bâtiments et/ou installations agricoles en activité situés à moins de 100 mètres	☑
Autres incidences agricoles (épandage, circulation d'engins agricoles, projet d'usage agricole du bâti...)	☑
Valeur architecturale et patrimoniale (cf. notamment inventaire départemental)	☑
Potentiel du bâti à transformer (état, volume, structures, surface au sol...)	☑
Accessibilité	☑
Desserte par les réseaux	☐
Aptitude du terrain à l'assainissement autonome	☑
Risques et nuisances	☐

Destination visée : **Habitation** Sous destination : **Logement**

Avis sur le changement de destination du bâti ☑

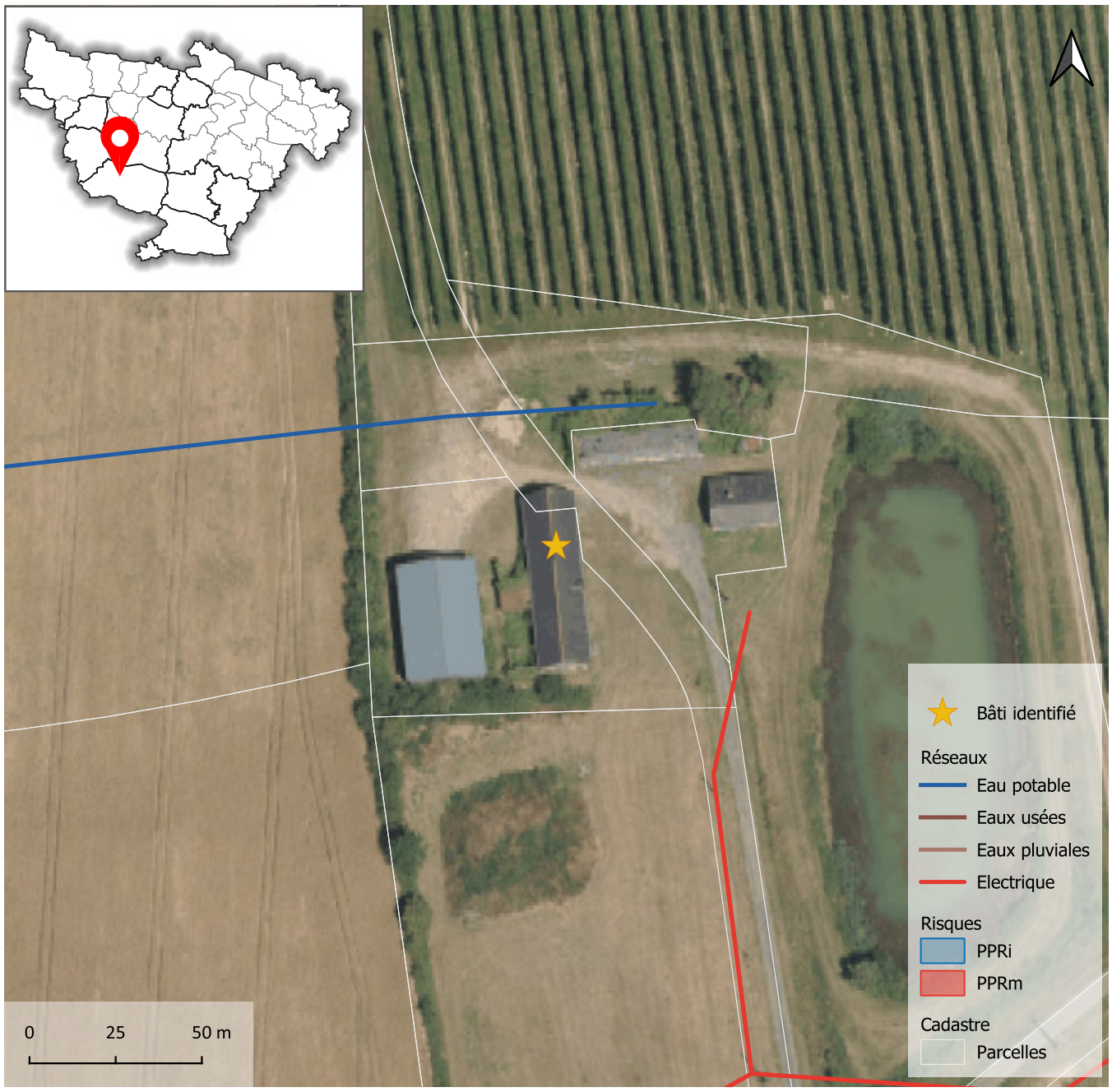





Atlas des changements de destination

Localisation

Commune	**Challain-la-Potherie**
Commune déléguée	
Adresse / lieu dit	**La Sucherie**

Bâti

Surface du bâti	**171 m²**

Critères

Bâti isolé : absence d'habitation (en état) à proximité immédiate	☐
Bâti dans un hameau où s'exerce une activité agricole (bâtiment, installation)	☐
Bâtiments et/ou installations agricoles en activité situés à moins de 100 mètres	☐
Autres incidences agricoles (épandage, circulation d'engins agricoles, projet d'usage agricole du bâti...)	☑
Valeur architecturale et patrimoniale (cf. notamment inventaire départemental)	☑
Potentiel du bâti à transformer (état, volume, structures, surface au sol...)	☑
Accessibilité	☑
Desserte par les réseaux	☐
Aptitude du terrain à l'assainissement autonome	☑
Risques et nuisances	☐

Destination visée : **Habitation** Sous destination : **Logement**

Avis sur le changement de destination du bâti ☑

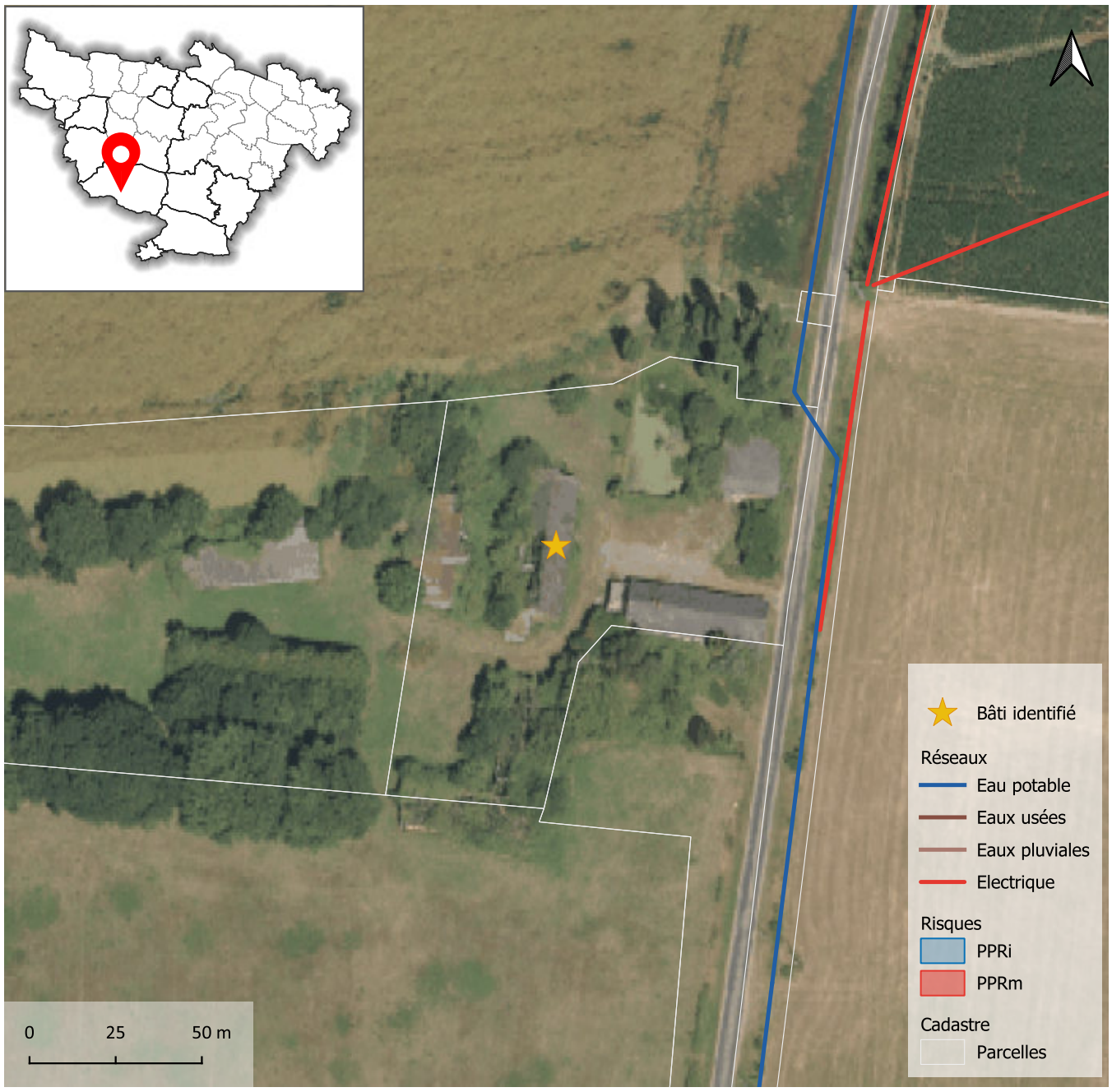







Atlas des changements de destination

Localisation

Commune	**Challain-la-Potherie**
Commune déléguée	
Adresse / lieu dit	**La Faluzière**

Bâti

Surface du bâti	**112 m²**

Critères

Bâti isolé : absence d'habitation (en état) à proximité immédiate	☐
Bâti dans un hameau où s'exerce une activité agricole (bâtiment, installation)	☐
Bâtiments et/ou installations agricoles en activité situés à moins de 100 mètres	☐
Autres incidences agricoles (épandage, circulation d'engins agricoles, projet d'usage agricole du bâti...)	☑
Valeur architecturale et patrimoniale (cf. notamment inventaire départemental)	☑
Potentiel du bâti à transformer (état, volume, structures, surface au sol...)	☑
Accessibilité	☑
Desserte par les réseaux	☐
Aptitude du terrain à l'assainissement autonome	☑
Risques et nuisances	☐

Destination visée : **Habitation** Sous destination : **Logement**

Avis sur le changement de destination du bâti ☑

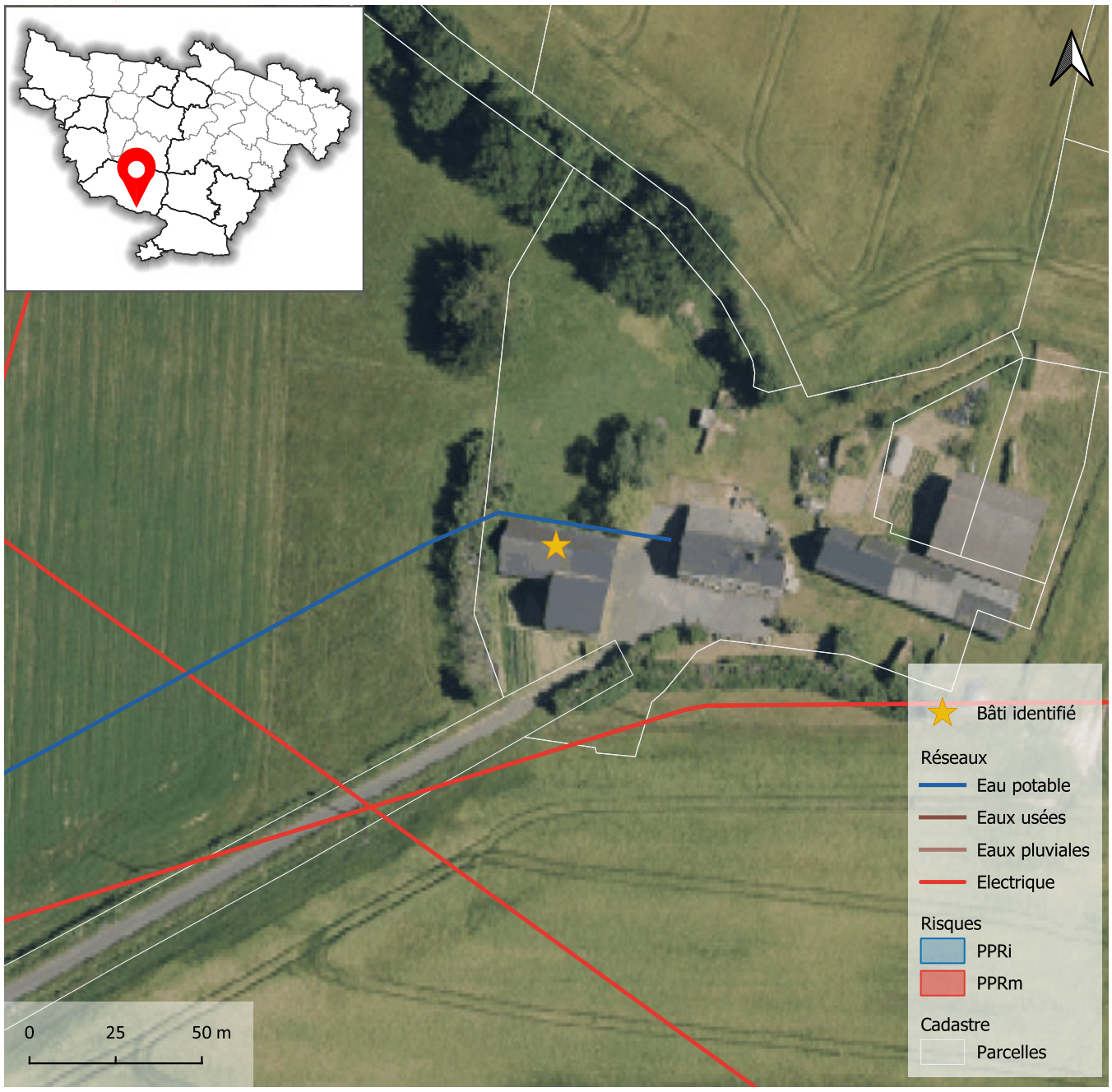







Atlas des changements de destination

Localisation

Commune	**Challain-la-Potherie**
Commune déléguée	
Adresse / lieu dit	**La Faluzière**

Bâti

Surface du bâti	**241 m²**

Critères

Bâti isolé : absence d'habitation (en état) à proximité immédiate	☐
Bâti dans un hameau où s'exerce une activité agricole (bâtiment, installation)	☐
Bâtiments et/ou installations agricoles en activité situés à moins de 100 mètres	☐
Autres incidences agricoles (épandage, circulation d'engins agricoles, projet d'usage agricole du bâti...)	☑
Valeur architecturale et patrimoniale (cf. notamment inventaire départemental)	☑
Potentiel du bâti à transformer (état, volume, structures, surface au sol...)	☑
Accessibilité	☑
Desserte par les réseaux	☐
Aptitude du terrain à l'assainissement autonome	☑
Risques et nuisances	☐

Destination visée : **Habitation** Sous destination : **Logement**

Avis sur le changement de destination du bâti ☑

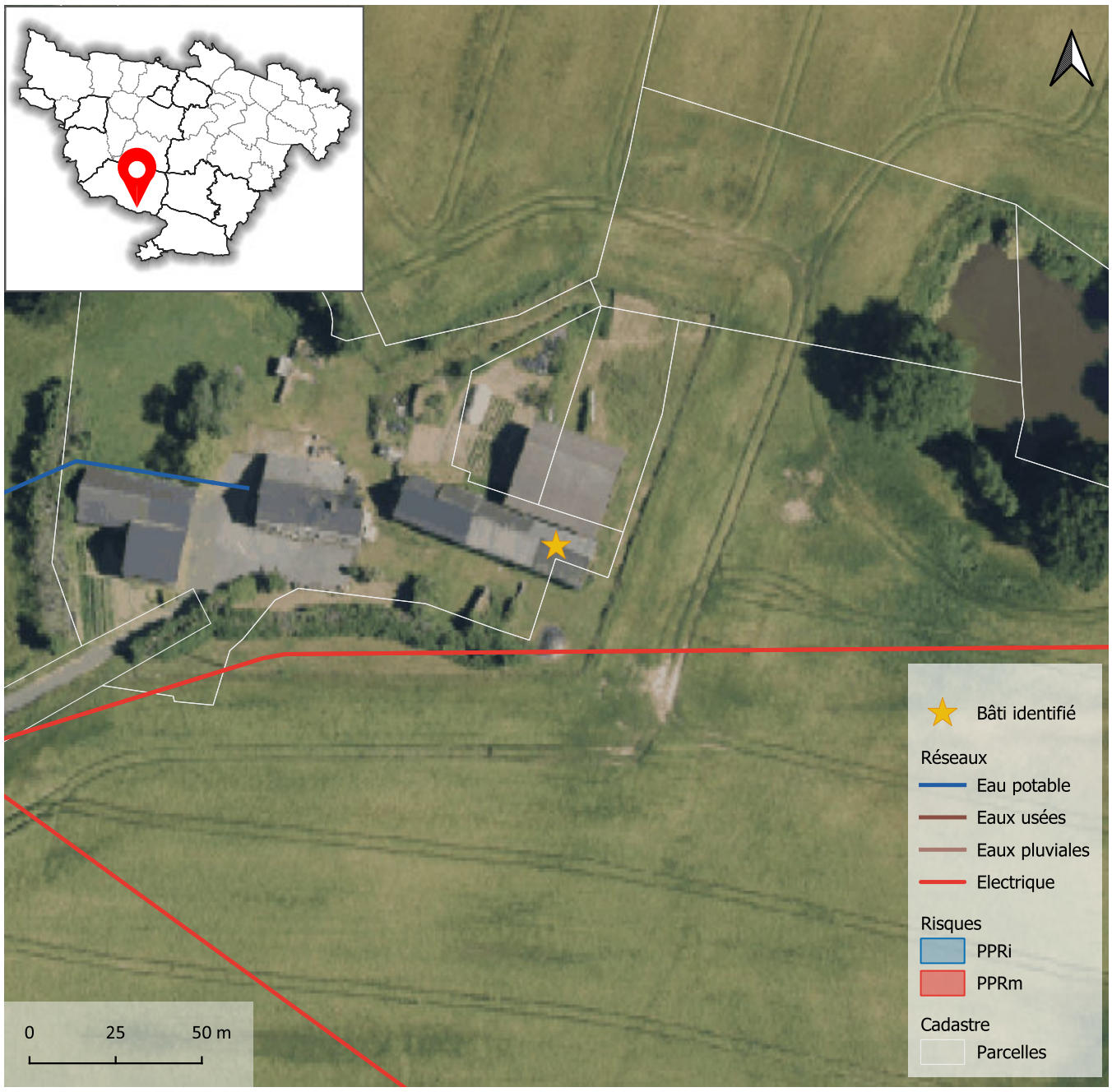







Atlas des changements de destination

Localisation

Commune	**Challain-la-Potherie**
Commune déléguée	
Adresse / lieu dit	**La Poterie**

Bâti

Surface du bâti	**532 m²**

Critères

Bâti isolé : absence d'habitation (en état) à proximité immédiate	☐
Bâti dans un hameau où s'exerce une activité agricole (bâtiment, installation)	☐
Bâtiments et/ou installations agricoles en activité situés à moins de 100 mètres	☐
Autres incidences agricoles (épandage, circulation d'engins agricoles, projet d'usage agricole du bâti...)	☑
Valeur architecturale et patrimoniale (cf. notamment inventaire départemental)	☑
Potentiel du bâti à transformer (état, volume, structures, surface au sol...)	☑
Accessibilité	☑
Desserte par les réseaux	☐
Aptitude du terrain à l'assainissement autonome	☑
Risques et nuisances	☐

Destination visée : **Habitation** Sous destination : **Logement**

Avis sur le changement de destination du bâti	☑

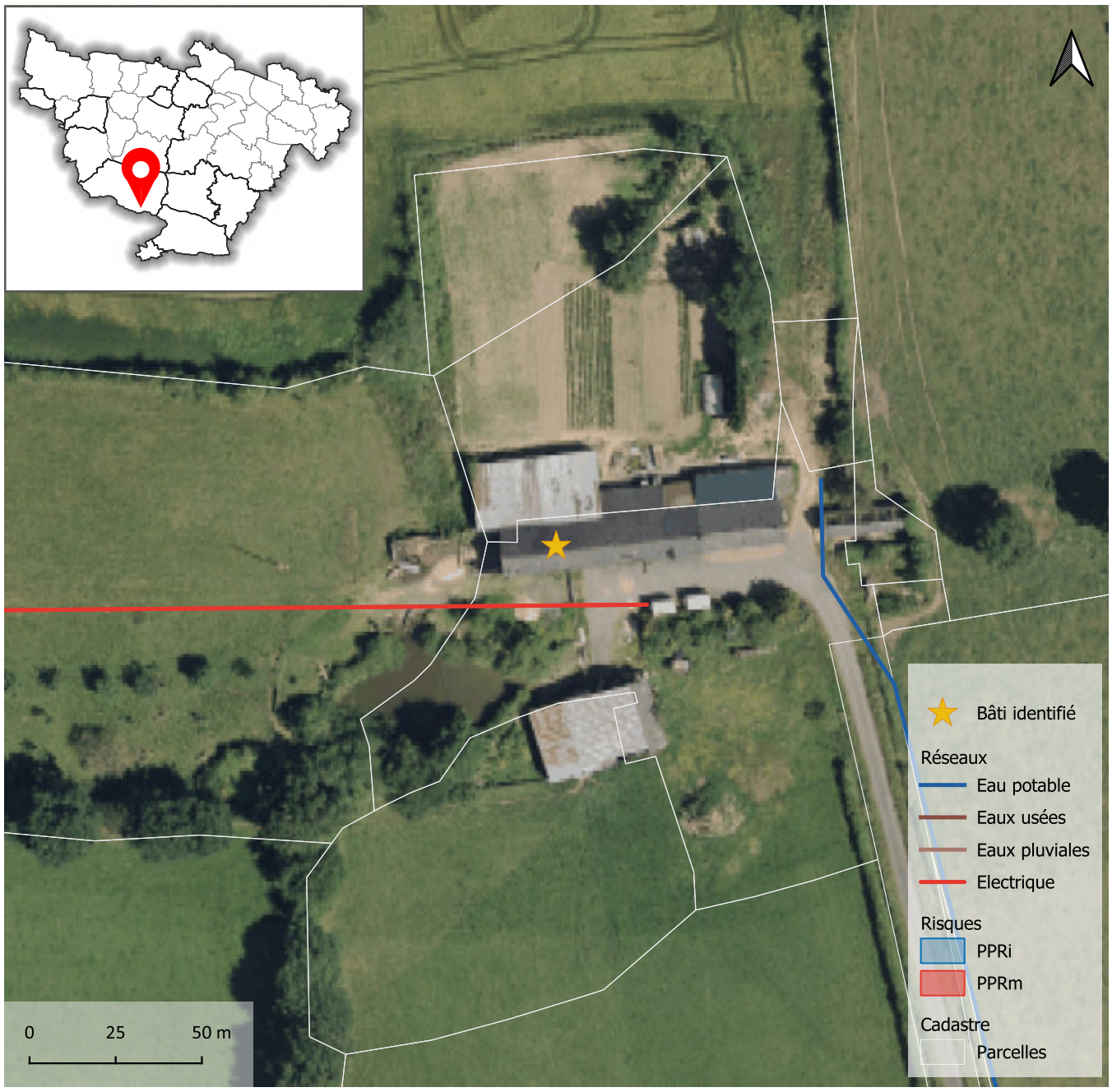









Atlas des changements de destination

Localisation

Commune	**Challain-la-Potherie**
Commune déléguée	
Adresse / lieu dit	**L'Aubergeaie**

Bâti

Surface du bâti	**106 m²**

Critères

Bâti isolé : absence d'habitation (en état) à proximité immédiate	☐
Bâti dans un hameau où s'exerce une activité agricole (bâtiment, installation)	☐
Bâtiments et/ou installations agricoles en activité situés à moins de 100 mètres	☐
Autres incidences agricoles (épandage, circulation d'engins agricoles, projet d'usage agricole du bâti...)	☑
Valeur architecturale et patrimoniale (cf. notamment inventaire départemental)	☑
Potentiel du bâti à transformer (état, volume, structures, surface au sol...)	☑
Accessibilité	☑
Desserte par les réseaux	☐
Aptitude du terrain à l'assainissement autonome	☑
Risques et nuisances	☐

Destination visée : **Habitation** Sous destination : **Logement**

Avis sur le changement de destination du bâti ☑

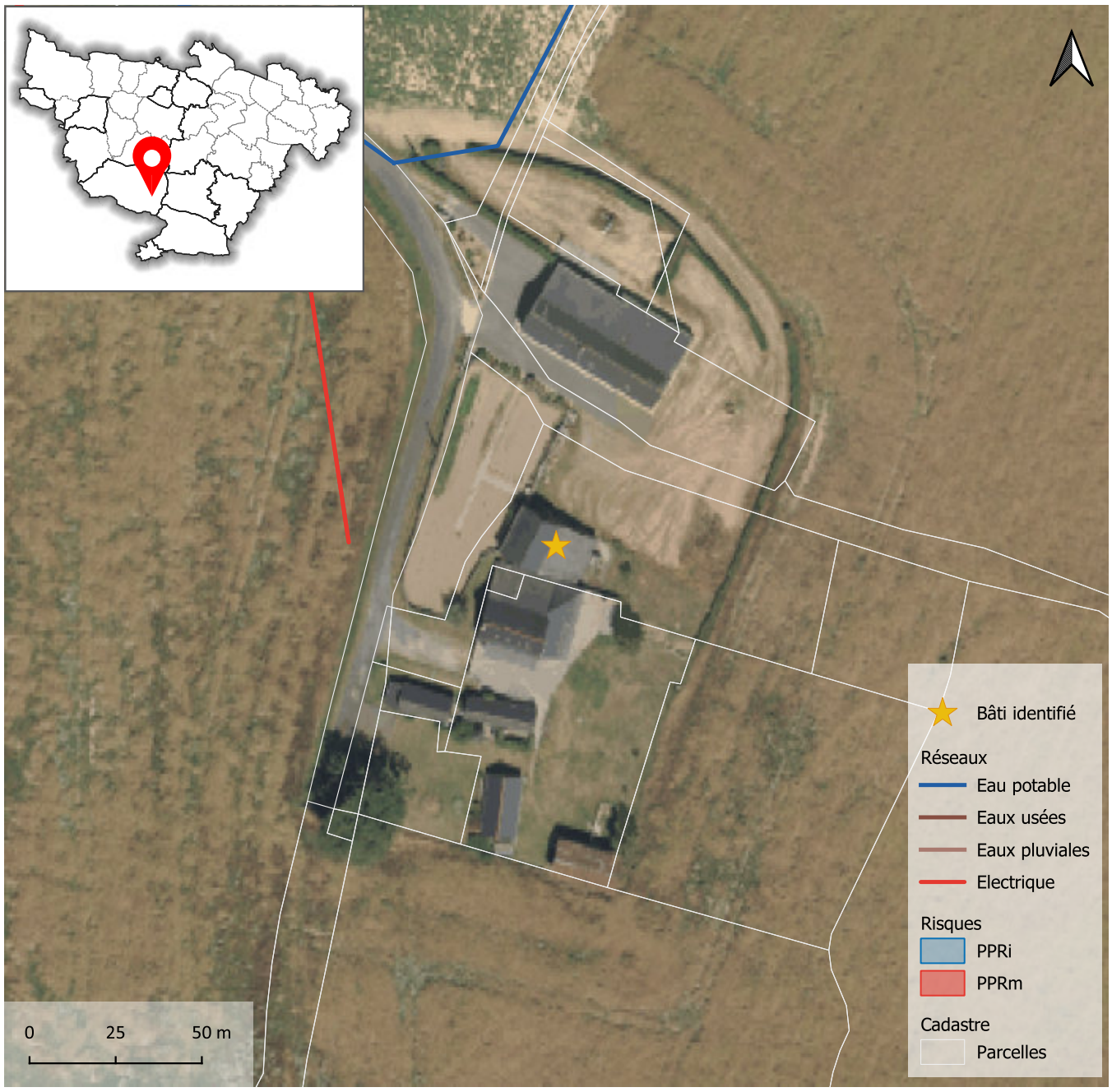





Atlas des changements de destination

Localisation

Commune	**Chazé-sur-Argos**
Commune déléguée	
Adresse / lieu dit	**Belle Fontaine**

Bâti

Surface du bâti	**338 m²**

Critères

Bâti isolé : absence d'habitation (en état) à proximité immédiate	☐
Bâti dans un hameau où s'exerce une activité agricole (bâtiment, installation)	☐
Bâtiments et/ou installations agricoles en activité situés à moins de 100 mètres	☐
Autres incidences agricoles (épandage, circulation d'engins agricoles, projet d'usage agricole du bâti...)	☐
Valeur architecturale et patrimoniale (cf. notamment inventaire départemental)	☐
Potentiel du bâti à transformer (état, volume, structures, surface au sol...)	☐
Accessibilité	☐
Desserte par les réseaux	☐
Aptitude du terrain à l'assainissement autonome	☐
Risques et nuisances	☐

Destination visée : **Habitation** Sous destination : **Logement**

Avis sur le changement de destination du bâti	☑

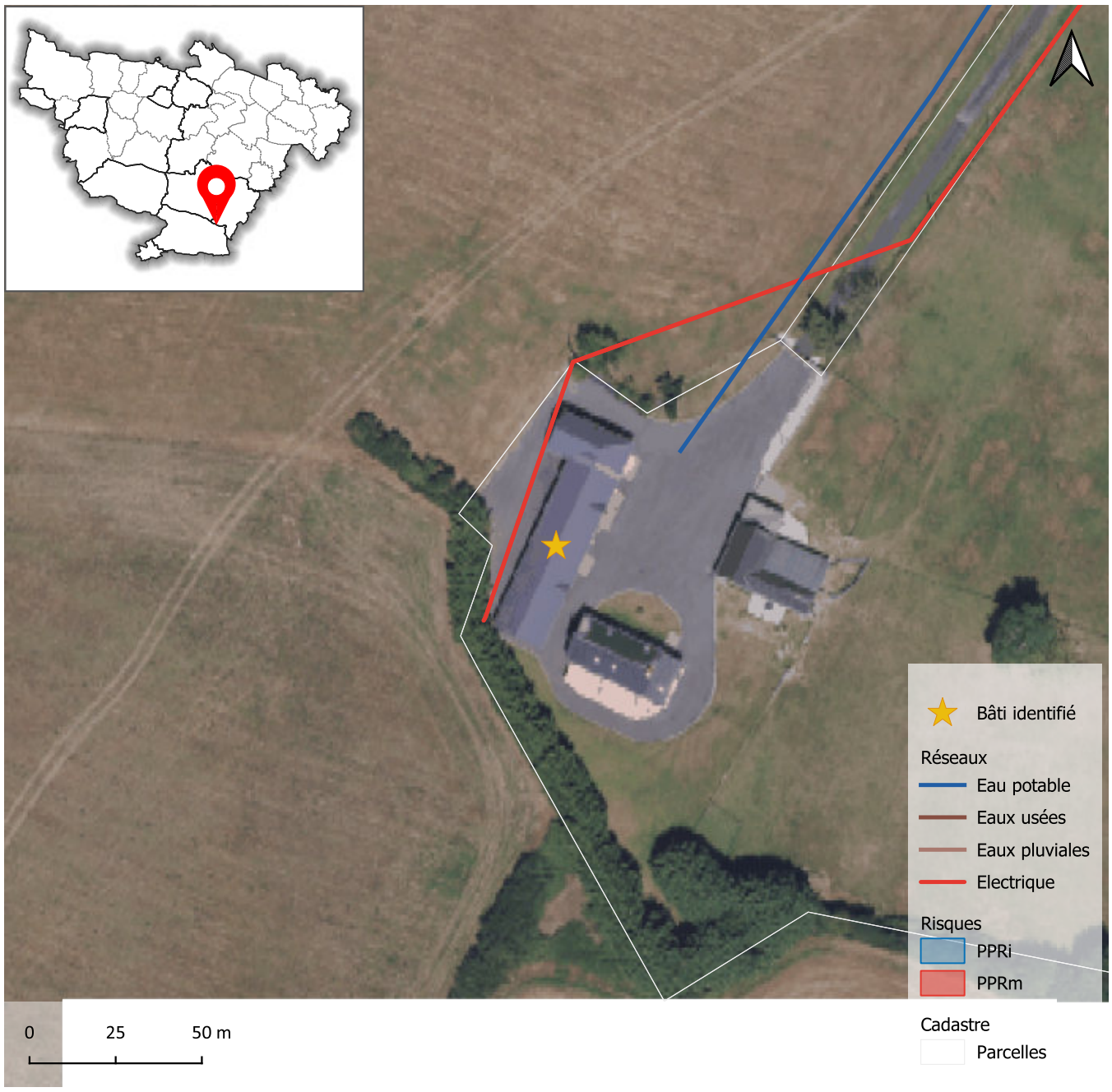





Atlas des changements de destination

Localisation

Commune	**Chazé-sur-Argos**
Commune déléguée	
Adresse / lieu dit	**La Plaisse**

Bâti

Surface du bâti	**412 m²**

Critères

Bâti isolé : absence d'habitation (en état) à proximité immédiate	☐
Bâti dans un hameau où s'exerce une activité agricole (bâtiment, installation)	☐
Bâtiments et/ou installations agricoles en activité situés à moins de 100 mètres	☐
Autres incidences agricoles (épandage, circulation d'engins agricoles, projet d'usage agricole du bâti...)	☐
Valeur architecturale et patrimoniale (cf. notamment inventaire départemental)	☐
Potentiel du bâti à transformer (état, volume, structures, surface au sol...)	☐
Accessibilité	☐
Desserte par les réseaux	☐
Aptitude du terrain à l'assainissement autonome	☐
Risques et nuisances	☐

Destination visée : **Habitation** Sous destination : **Logement**

Avis sur le changement de destination du bâti	☑

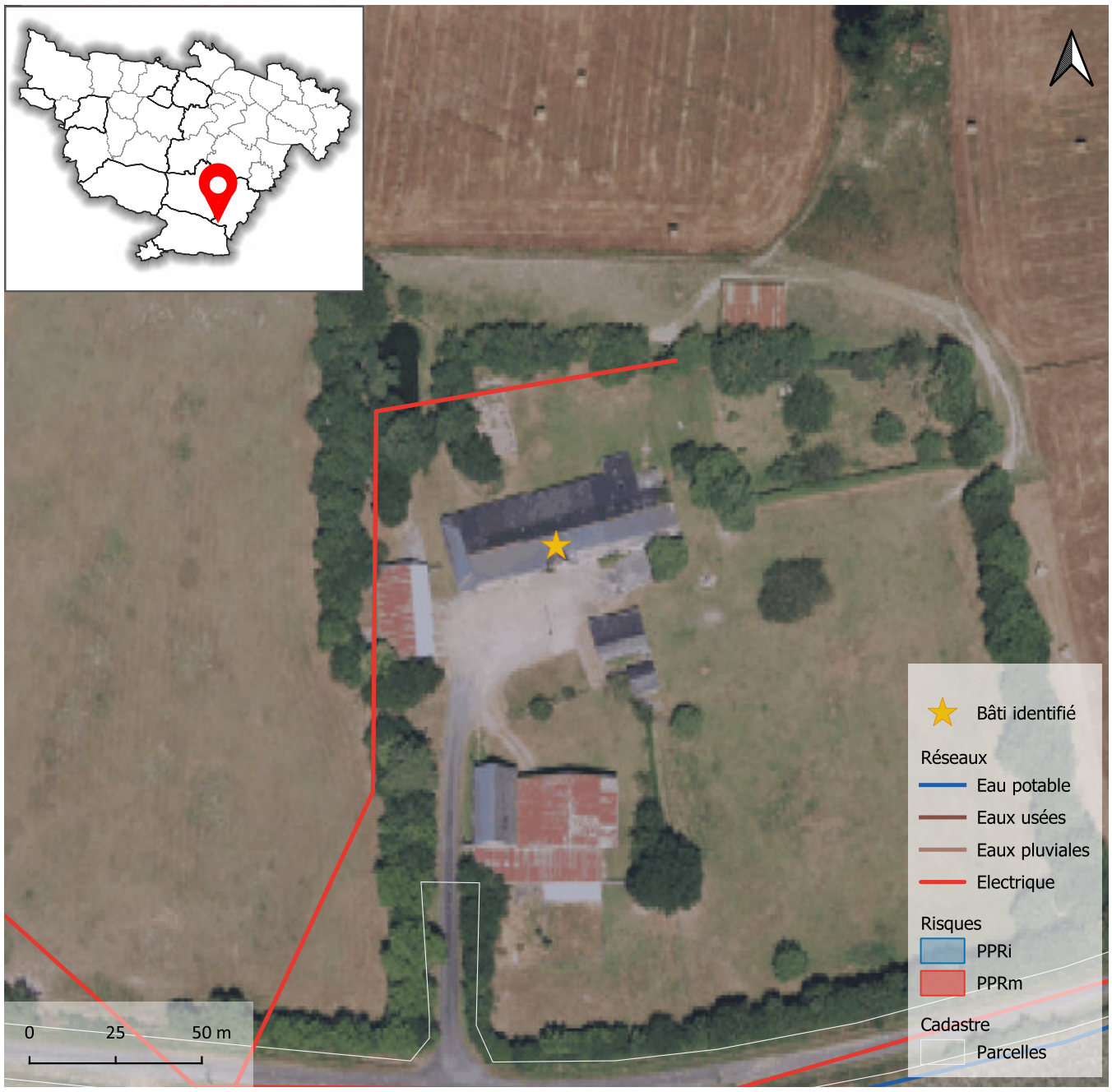



Atlas des changements de destination

Localisation

Commune	**Chazé-sur-Argos**
Commune déléguée	
Adresse / lieu dit	**La Roberdiere**

Bâti

Surface du bâti	**269 m²**

Critères

Bâti isolé : absence d'habitation (en état) à proximité immédiate	☐
Bâti dans un hameau où s'exerce une activité agricole (bâtiment, installation)	☐
Bâtiments et/ou installations agricoles en activité situés à moins de 100 mètres	☐
Autres incidences agricoles (épandage, circulation d'engins agricoles, projet d'usage agricole du bâti...)	☐
Valeur architecturale et patrimoniale (cf. notamment inventaire départemental)	☑
Potentiel du bâti à transformer (état, volume, structures, surface au sol...)	☑
Accessibilité	☑
Desserte par les réseaux	☑
Aptitude du terrain à l'assainissement autonome	☐
Risques et nuisances	☐

Destination visée : **Habitation** Sous destination : **Logement**

Avis sur le changement de destination du bâti ☑

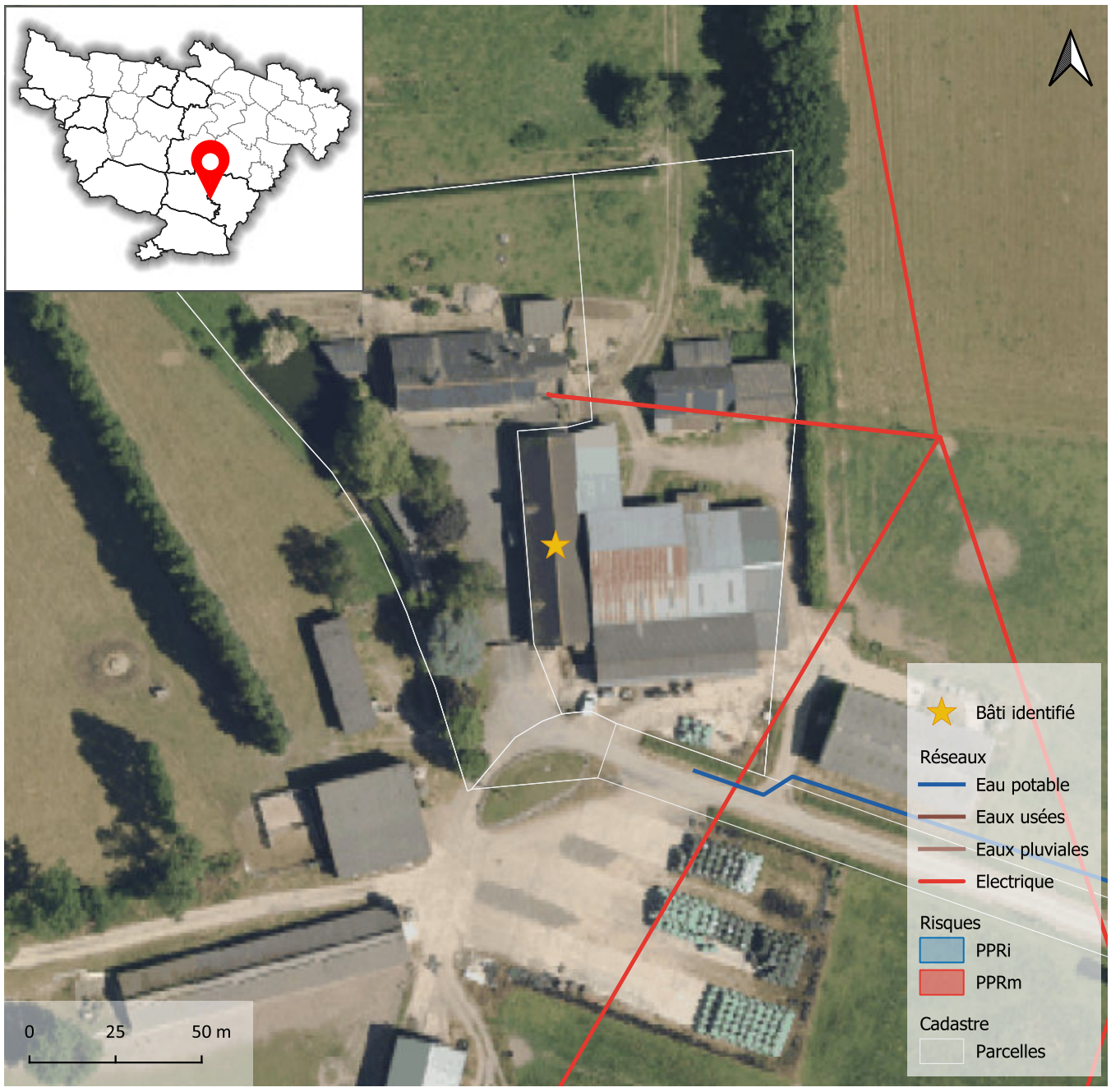



Atlas des changements de destination

Localisation

Commune	**Chazé-sur-Argos**
Commune déléguée	
Adresse / lieu dit	**La Touche**

Bâti

Surface du bâti	**425 m²**

Critères

Bâti isolé : absence d'habitation (en état) à proximité immédiate	☐
Bâti dans un hameau où s'exerce une activité agricole (bâtiment, installation)	☐
Bâtiments et/ou installations agricoles en activité situés à moins de 100 mètres	☐
Autres incidences agricoles (épandage, circulation d'engins agricoles, projet d'usage agricole du bâti...)	☑
Valeur architecturale et patrimoniale (cf. notamment inventaire départemental)	☑
Potentiel du bâti à transformer (état, volume, structures, surface au sol...)	☑
Accessibilité	☑
Desserte par les réseaux	☐
Aptitude du terrain à l'assainissement autonome	☑
Risques et nuisances	☐

Destination visée : **Habitation** Sous destination : **Logement**

Avis sur le changement de destination du bâti ☑





Atlas des changements de destination

Localisation

Commune	**Chazé-sur-Argos**
Commune déléguée	
Adresse / lieu dit	**La Noé Bachelot**

Bâti

Surface du bâti	**473 m²**

Critères

Bâti isolé : absence d'habitation (en état) à proximité immédiate	☐
Bâti dans un hameau où s'exerce une activité agricole (bâtiment, installation)	☐
Bâtiments et/ou installations agricoles en activité situés à moins de 100 mètres	☐
Autres incidences agricoles (épandage, circulation d'engins agricoles, projet d'usage agricole du bâti...)	☑
Valeur architecturale et patrimoniale (cf. notamment inventaire départemental)	☑
Potentiel du bâti à transformer (état, volume, structures, surface au sol...)	☑
Accessibilité	☑
Desserte par les réseaux	☐
Aptitude du terrain à l'assainissement autonome	☑
Risques et nuisances	☐

Destination visée : **Habitation** Sous destination : **Logement**

Avis sur le changement de destination du bâti	☑

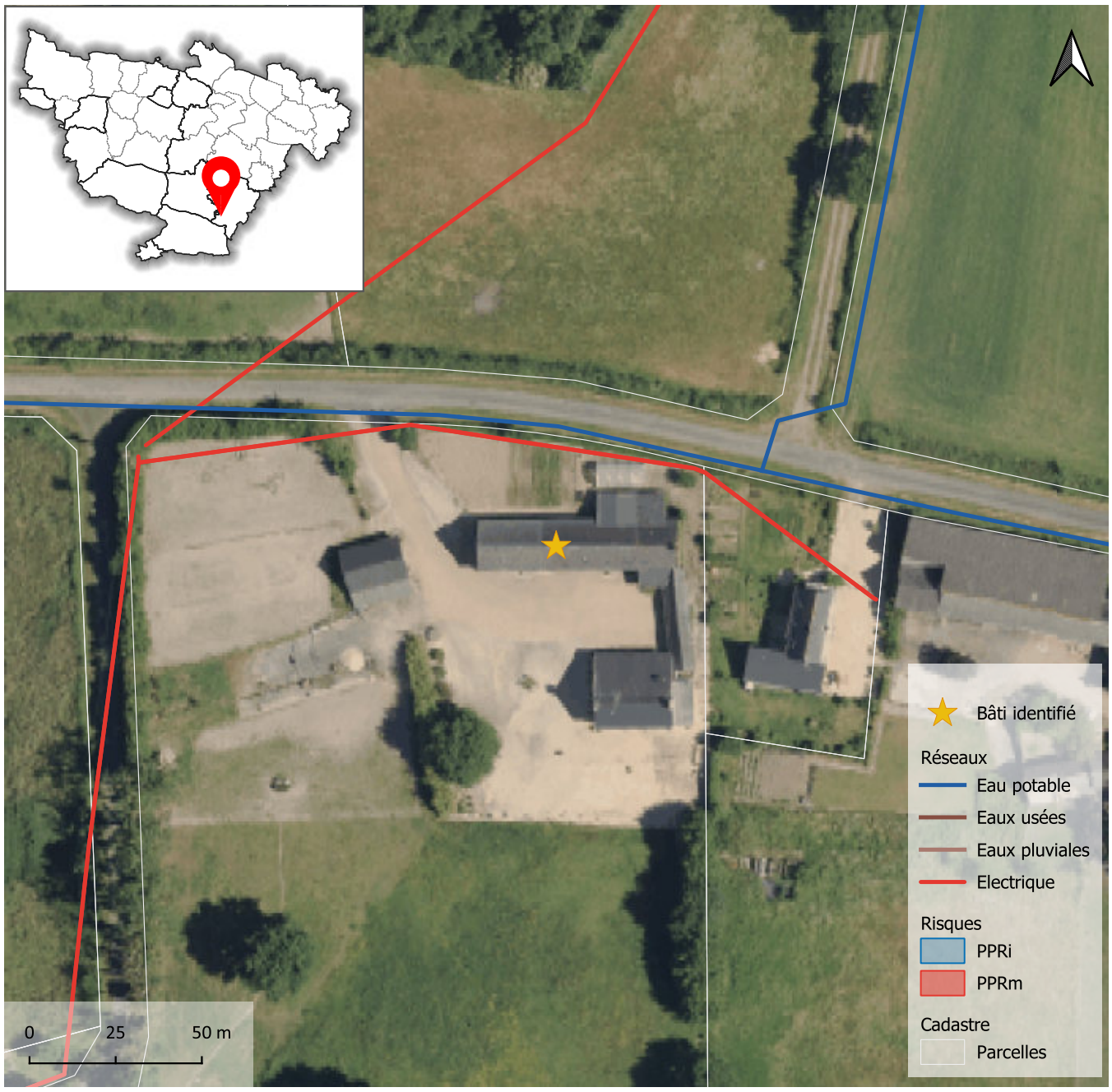



Atlas des changements de destination

Localisation

Commune	**Chazé-sur-Argos**
Commune déléguée	
Adresse / lieu dit	**La Blotinière**

Bâti

Surface du bâti	**124 m²**

Critères

Bâti isolé : absence d'habitation (en état) à proximité immédiate	☐
Bâti dans un hameau où s'exerce une activité agricole (bâtiment, installation)	☐
Bâtiments et/ou installations agricoles en activité situés à moins de 100 mètres	☐
Autres incidences agricoles (épandage, circulation d'engins agricoles, projet d'usage agricole du bâti...)	☑
Valeur architecturale et patrimoniale (cf. notamment inventaire départemental)	☑
Potentiel du bâti à transformer (état, volume, structures, surface au sol...)	☑
Accessibilité	☑
Desserte par les réseaux	☐
Aptitude du terrain à l'assainissement autonome	☑
Risques et nuisances	☐

Destination visée : **Habitation** Sous destination : **Logement**

Avis sur le changement de destination du bâti ☑

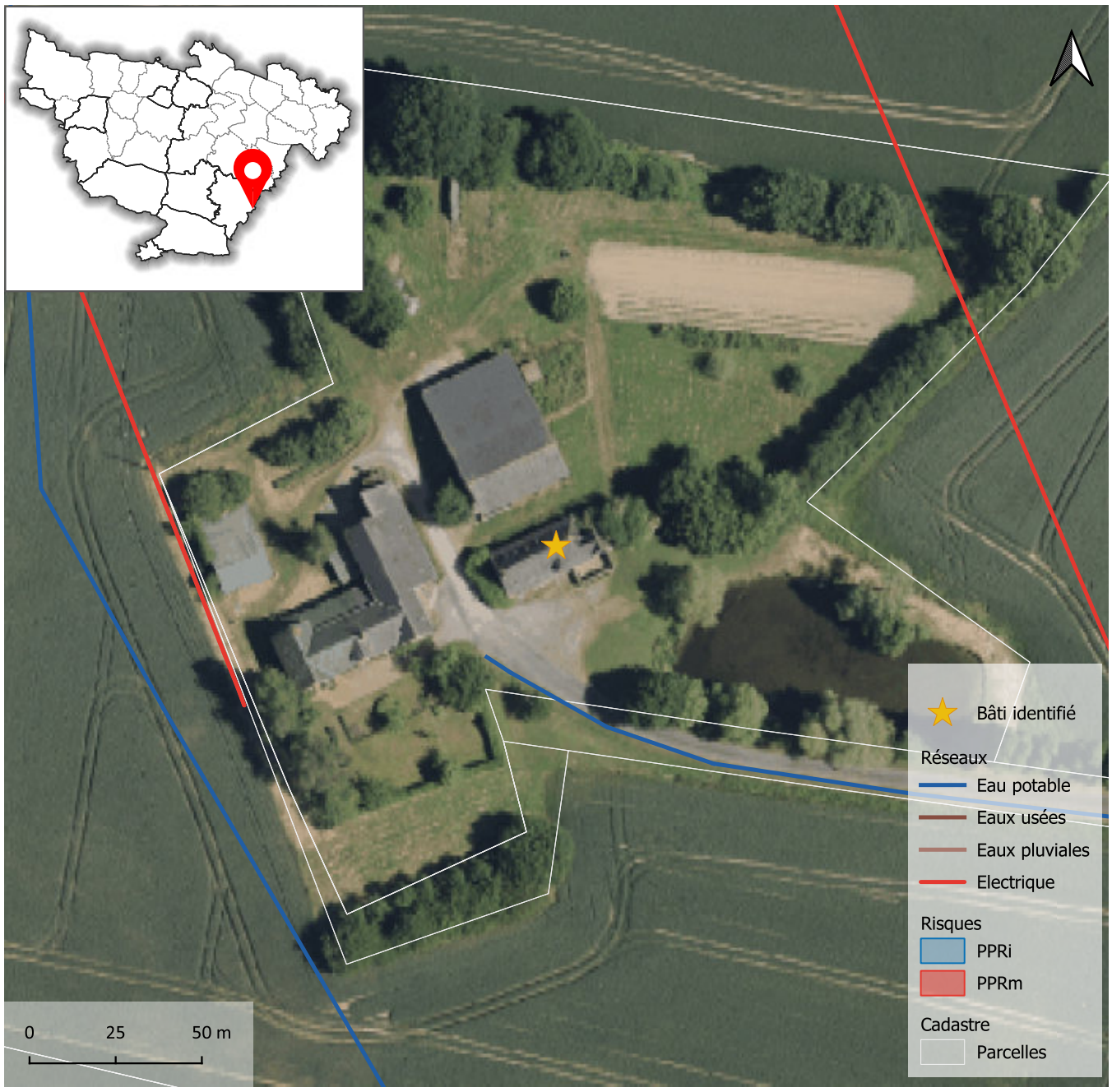





Atlas des changements de destination

Localisation

Commune	**Chazé-sur-Argos**
Commune déléguée	
Adresse / lieu dit	**La Blanchardais**

Bâti

Surface du bâti	**260 m²**

Critères

Bâti isolé : absence d'habitation (en état) à proximité immédiate	☐
Bâti dans un hameau où s'exerce une activité agricole (bâtiment, installation)	☐
Bâtiments et/ou installations agricoles en activité situés à moins de 100 mètres	☐
Autres incidences agricoles (épandage, circulation d'engins agricoles, projet d'usage agricole du bâti...)	☑
Valeur architecturale et patrimoniale (cf. notamment inventaire départemental)	☑
Potentiel du bâti à transformer (état, volume, structures, surface au sol...)	☑
Accessibilité	☑
Desserte par les réseaux	☐
Aptitude du terrain à l'assainissement autonome	☑
Risques et nuisances	☐

Destination visée : **Habitation** Sous destination : **Logement**

Avis sur le changement de destination du bâti ☑

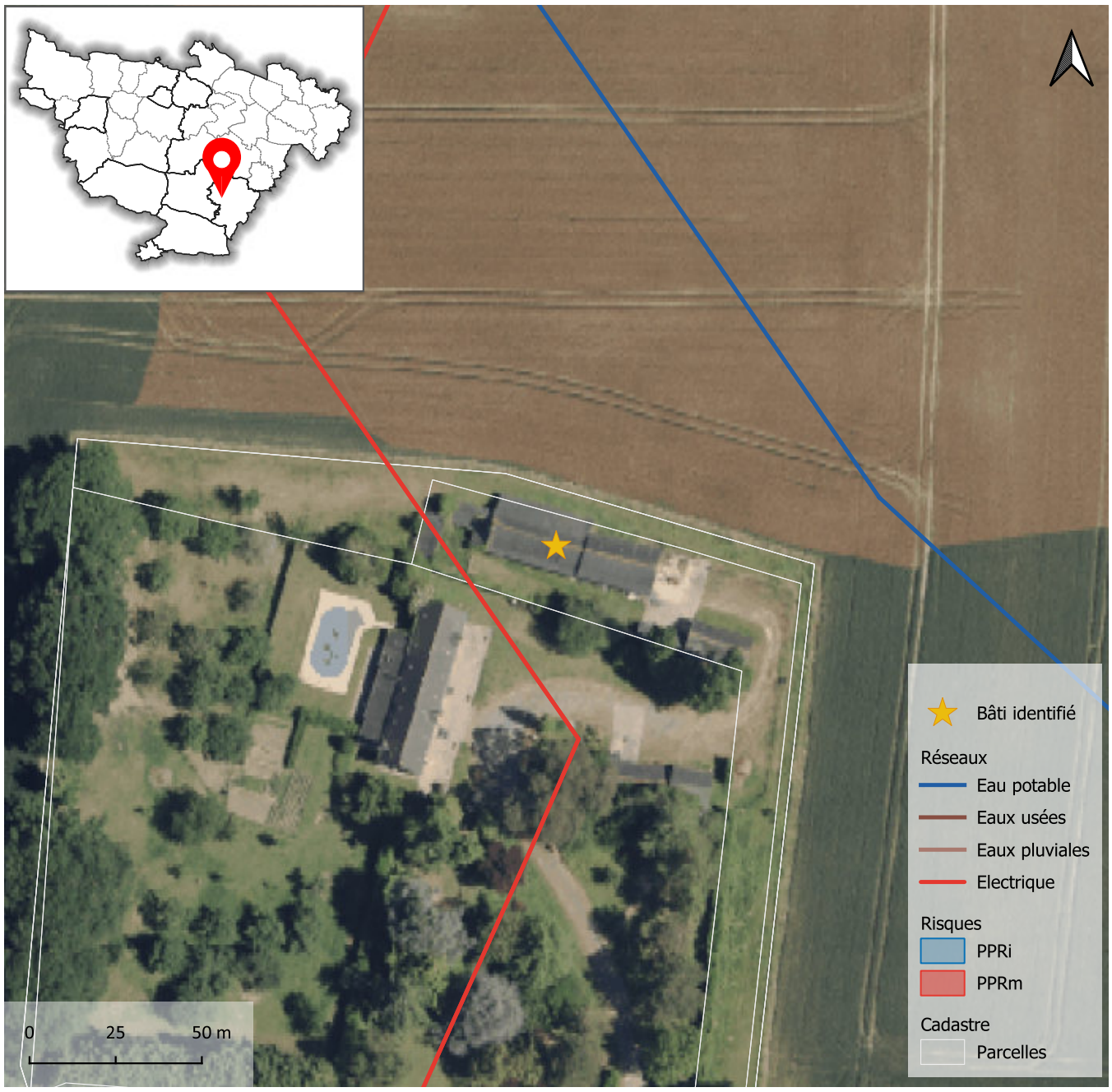







Atlas des changements de destination

Localisation

Commune	**Chazé-sur-Argos**
Commune déléguée	
Adresse / lieu dit	**Greulardais**

Bâti

Surface du bâti	**523 m²**

Critères

Bâti isolé : absence d'habitation (en état) à proximité immédiate	☐
Bâti dans un hameau où s'exerce une activité agricole (bâtiment, installation)	☐
Bâtiments et/ou installations agricoles en activité situés à moins de 100 mètres	☐
Autres incidences agricoles (épandage, circulation d'engins agricoles, projet d'usage agricole du bâti...)	☑
Valeur architecturale et patrimoniale (cf. notamment inventaire départemental)	☑
Potentiel du bâti à transformer (état, volume, structures, surface au sol...)	☑
Accessibilité	☑
Desserte par les réseaux	☐
Aptitude du terrain à l'assainissement autonome	☑
Risques et nuisances	☐

Destination visée : **Habitation** Sous destination : **Logement**

Avis sur le changement de destination du bâti	☑





Atlas des changements de destination

Localisation

Commune	**Chazé-sur-Argos**
Commune déléguée	
Adresse / lieu dit	**Moury**

Bâti

Surface du bâti	**271 m²**

Critères

Bâti isolé : absence d'habitation (en état) à proximité immédiate	☐
Bâti dans un hameau où s'exerce une activité agricole (bâtiment, installation)	☐
Bâtiments et/ou installations agricoles en activité situés à moins de 100 mètres	☐
Autres incidences agricoles (épandage, circulation d'engins agricoles, projet d'usage agricole du bâti...)	☑
Valeur architecturale et patrimoniale (cf. notamment inventaire départemental)	☑
Potentiel du bâti à transformer (état, volume, structures, surface au sol...)	☑
Accessibilité	☑
Desserte par les réseaux	☐
Aptitude du terrain à l'assainissement autonome	☑
Risques et nuisances	☐

Destination visée : **Habitation** Sous destination : **Logement**

Avis sur le changement de destination du bâti ☑

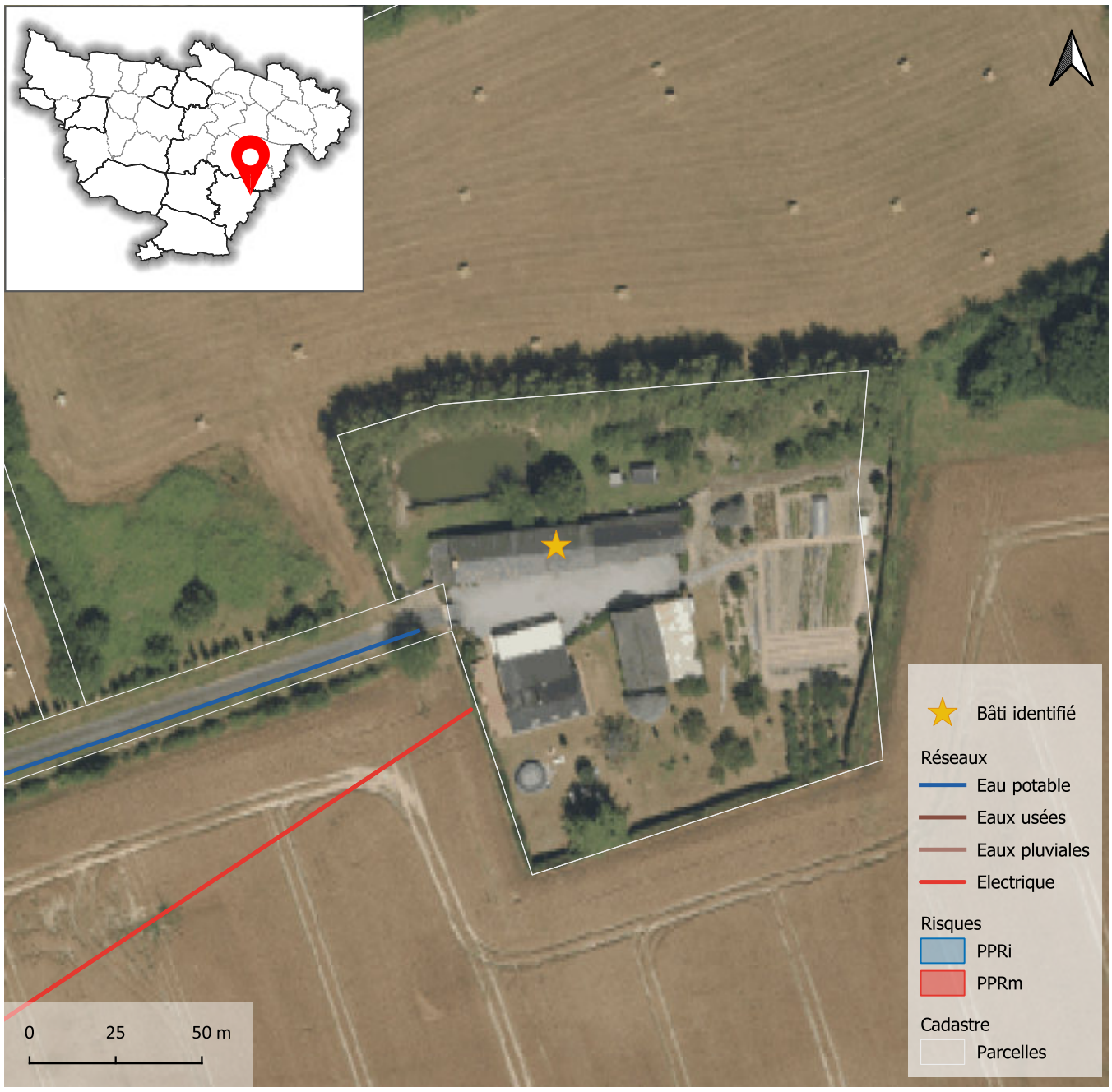





Atlas des changements de destination

Localisation

Commune	**Chazé-sur-Argos**
Commune déléguée	
Adresse / lieu dit	**Les Guitières**

Bâti

Surface du bâti	**208 m²**

Critères

Bâti isolé : absence d'habitation (en état) à proximité immédiate	☐
Bâti dans un hameau où s'exerce une activité agricole (bâtiment, installation)	☐
Bâtiments et/ou installations agricoles en activité situés à moins de 100 mètres	☐
Autres incidences agricoles (épandage, circulation d'engins agricoles, projet d'usage agricole du bâti...)	☑
Valeur architecturale et patrimoniale (cf. notamment inventaire départemental)	☑
Potentiel du bâti à transformer (état, volume, structures, surface au sol...)	☑
Accessibilité	☑
Desserte par les réseaux	☐
Aptitude du terrain à l'assainissement autonome	☑
Risques et nuisances	☐

Destination visée : **Habitation** Sous destination : **Logement**

Avis sur le changement de destination du bâti	☑

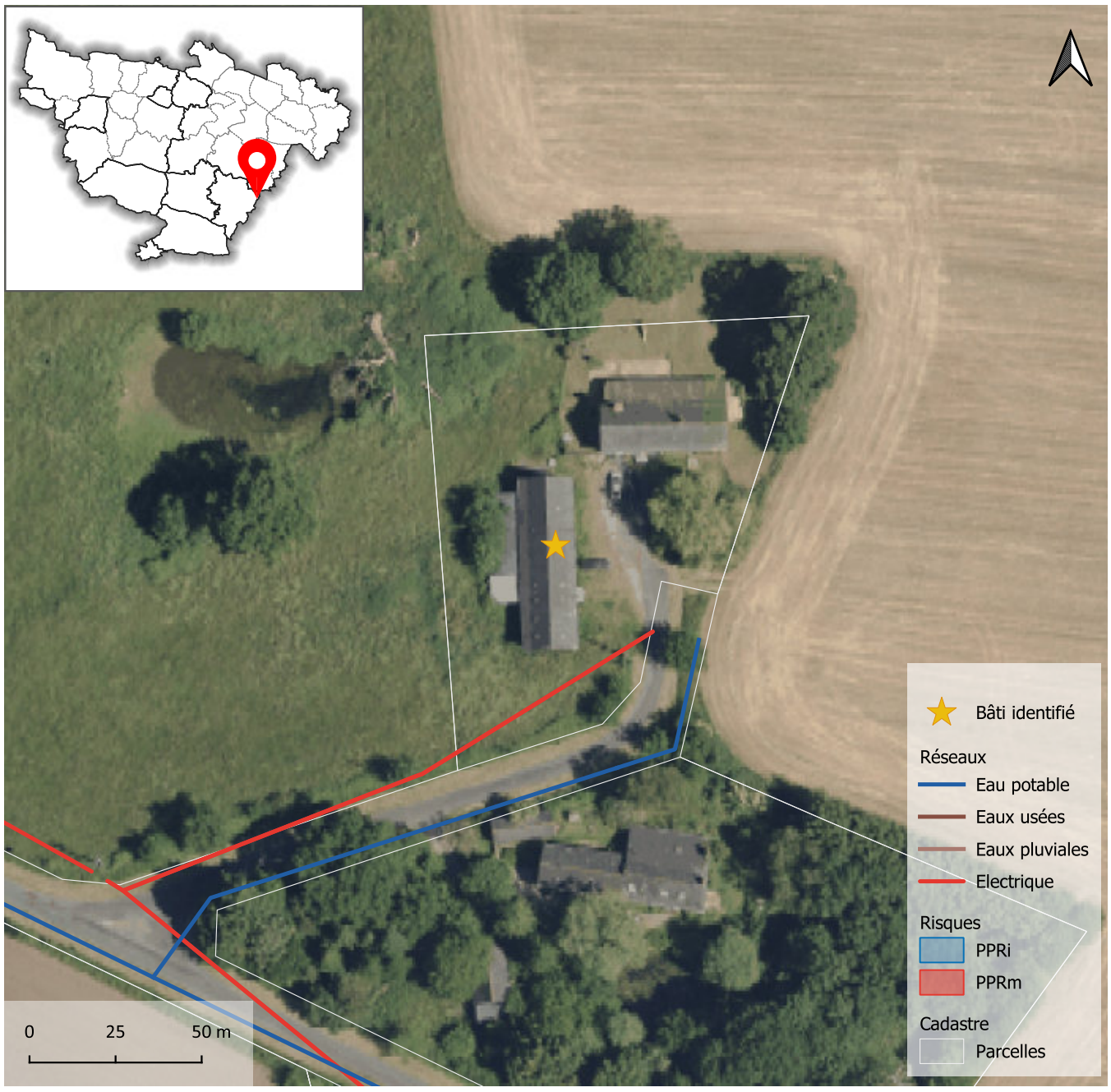



Atlas des changements de destination

Localisation

Commune	**Chazé-sur-Argos**
Commune déléguée	
Adresse / lieu dit	**Les Guitinières**

Bâti

Surface du bâti	**158 m²**

Critères

Bâti isolé : absence d'habitation (en état) à proximité immédiate	☐
Bâti dans un hameau où s'exerce une activité agricole (bâtiment, installation)	☐
Bâtiments et/ou installations agricoles en activité situés à moins de 100 mètres	☐
Autres incidences agricoles (épandage, circulation d'engins agricoles, projet d'usage agricole du bâti...)	☑
Valeur architecturale et patrimoniale (cf. notamment inventaire départemental)	☑
Potentiel du bâti à transformer (état, volume, structures, surface au sol...)	☑
Accessibilité	☑
Desserte par les réseaux	☐
Aptitude du terrain à l'assainissement autonome	☑
Risques et nuisances	☐

Destination visée : **Habitation** Sous destination : **Logement**

Avis sur le changement de destination du bâti	☑







Atlas des changements de destination

Localisation

Commune	**Chazé-sur-Argos**
Commune déléguée	
Adresse / lieu dit	**La Chataigneraie**

Bâti

Surface du bâti	**374 m²**

Critères

Bâti isolé : absence d'habitation (en état) à proximité immédiate	☐
Bâti dans un hameau où s'exerce une activité agricole (bâtiment, installation)	☐
Bâtiments et/ou installations agricoles en activité situés à moins de 100 mètres	☐
Autres incidences agricoles (épandage, circulation d'engins agricoles, projet d'usage agricole du bâti...)	☑
Valeur architecturale et patrimoniale (cf. notamment inventaire départemental)	☑
Potentiel du bâti à transformer (état, volume, structures, surface au sol...)	☑
Accessibilité	☑
Desserte par les réseaux	☐
Aptitude du terrain à l'assainissement autonome	☑
Risques et nuisances	☐

Destination visée : **Habitation** Sous destination : **Logement**

Avis sur le changement de destination du bâti ☑

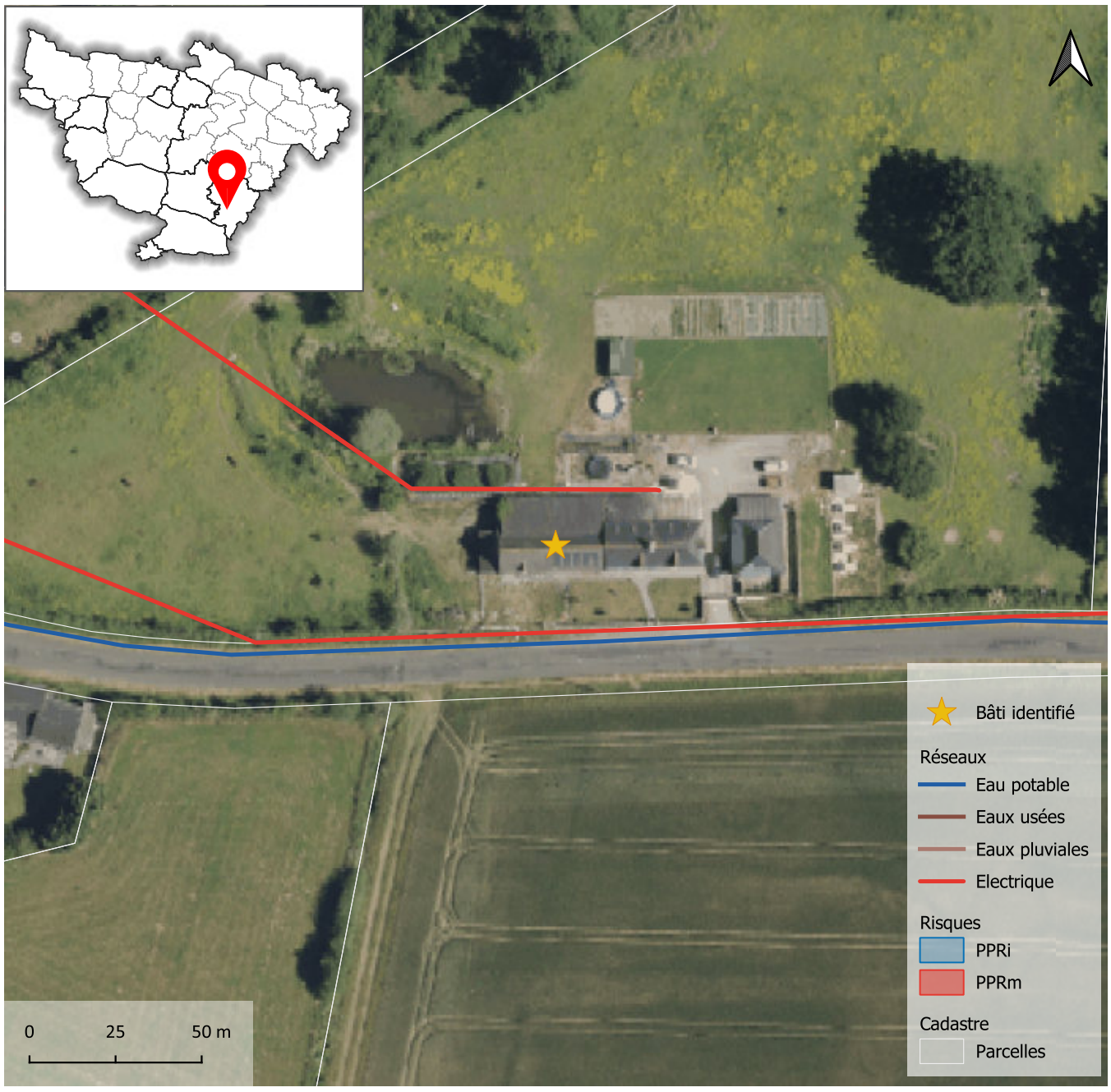



Atlas des changements de destination

Localisation

Commune	**Loiré**
Commune déléguée	
Adresse / lieu dit	**La Roussilenaie**

Bâti

Surface du bâti	**148 m²**

Critères

Bâti isolé : absence d'habitation (en état) à proximité immédiate	☐
Bâti dans un hameau où s'exerce une activité agricole (bâtiment, installation)	☐
Bâtiments et/ou installations agricoles en activité situés à moins de 100 mètres	☐
Autres incidences agricoles (épandage, circulation d'engins agricoles, projet d'usage agricole du bâti...)	☑
Valeur architecturale et patrimoniale (cf. notamment inventaire départemental)	☑
Potentiel du bâti à transformer (état, volume, structures, surface au sol...)	☑
Accessibilité	☑
Desserte par les réseaux	☐
Aptitude du terrain à l'assainissement autonome	☑
Risques et nuisances	☐

Destination visée : **Habitation** Sous destination : **Logement**

Avis sur le changement de destination du bâti ☑

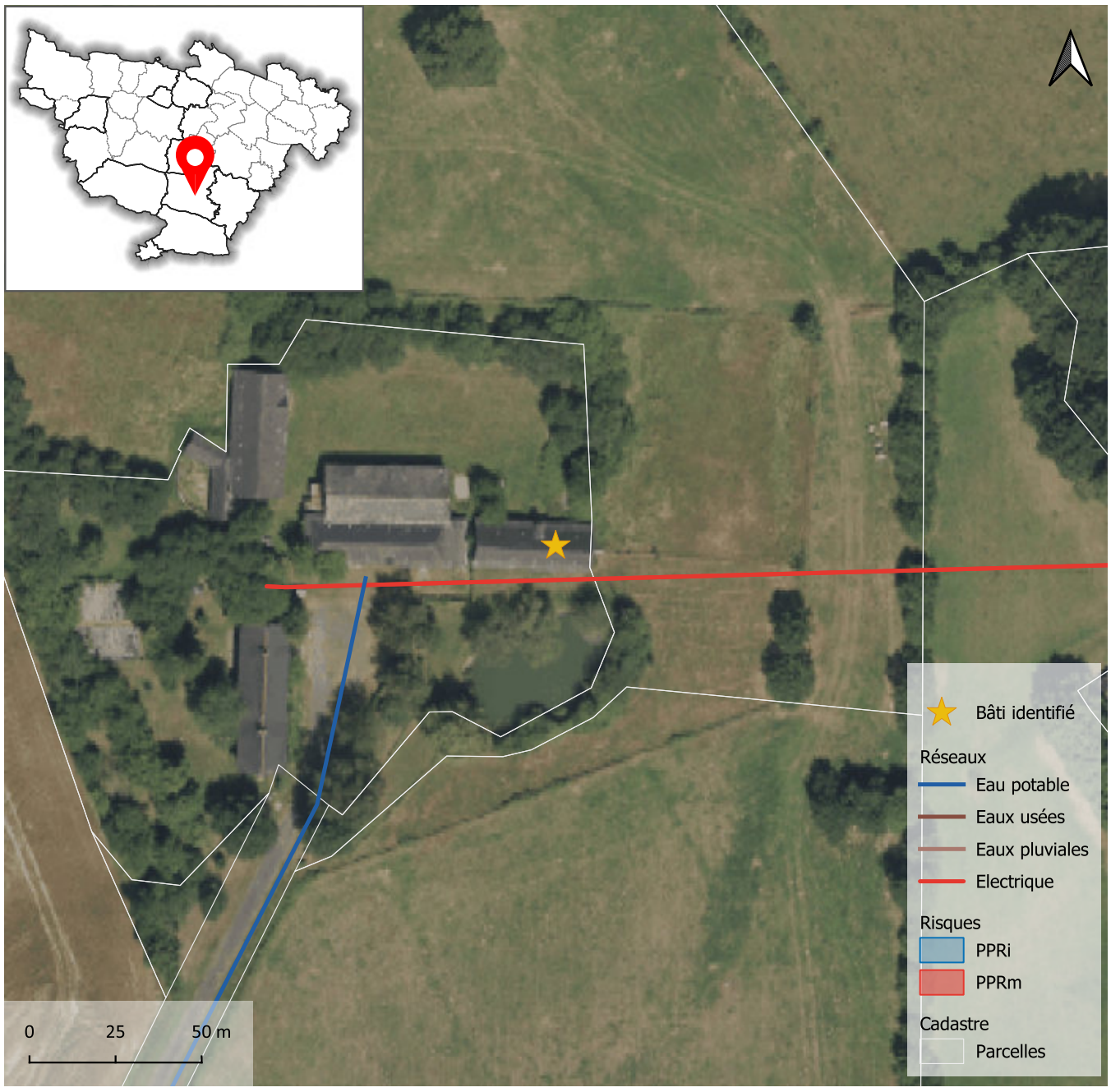



Atlas des changements de destination

Localisation

Commune	**Loiré**
Commune déléguée	
Adresse / lieu dit	**La Roussilenaie**

Bâti

Surface du bâti	**135 m²**

Critères

Bâti isolé : absence d'habitation (en état) à proximité immédiate	☐
Bâti dans un hameau où s'exerce une activité agricole (bâtiment, installation)	☐
Bâtiments et/ou installations agricoles en activité situés à moins de 100 mètres	☐
Autres incidences agricoles (épandage, circulation d'engins agricoles, projet d'usage agricole du bâti...)	☑
Valeur architecturale et patrimoniale (cf. notamment inventaire départemental)	☑
Potentiel du bâti à transformer (état, volume, structures, surface au sol...)	☑
Accessibilité	☑
Desserte par les réseaux	☐
Aptitude du terrain à l'assainissement autonome	☑
Risques et nuisances	☐

Destination visée : **Habitation** Sous destination : **Logement**

Avis sur le changement de destination du bâti ☑





Atlas des changements de destination

Localisation

Commune	**Loiré**
Commune déléguée	
Adresse / lieu dit	**La Roussilenaie**

Bâti

Surface du bâti	**161 m²**

Critères

Bâti isolé : absence d'habitation (en état) à proximité immédiate	☐
Bâti dans un hameau où s'exerce une activité agricole (bâtiment, installation)	☐
Bâtiments et/ou installations agricoles en activité situés à moins de 100 mètres	☐
Autres incidences agricoles (épandage, circulation d'engins agricoles, projet d'usage agricole du bâti...)	☑
Valeur architecturale et patrimoniale (cf. notamment inventaire départemental)	☑
Potentiel du bâti à transformer (état, volume, structures, surface au sol...)	☑
Accessibilité	☑
Desserte par les réseaux	☐
Aptitude du terrain à l'assainissement autonome	☑
Risques et nuisances	☐

Destination visée : **Habitation** Sous destination : **Logement**

Avis sur le changement de destination du bâti	☑







Atlas des changements de destination

Localisation

Commune	**Loiré**
Commune déléguée	
Adresse / lieu dit	**Champ forrain**

Bâti

Surface du bâti	**381 m²**

Critères

Bâti isolé : absence d'habitation (en état) à proximité immédiate	☐
Bâti dans un hameau où s'exerce une activité agricole (bâtiment, installation)	☐
Bâtiments et/ou installations agricoles en activité situés à moins de 100 mètres	☐
Autres incidences agricoles (épandage, circulation d'engins agricoles, projet d'usage agricole du bâti...)	☑
Valeur architecturale et patrimoniale (cf. notamment inventaire départemental)	☑
Potentiel du bâti à transformer (état, volume, structures, surface au sol...)	☑
Accessibilité	☑
Desserte par les réseaux	☐
Aptitude du terrain à l'assainissement autonome	☑
Risques et nuisances	☐

Destination visée : **Habitation** Sous destination : **Logement**

Avis sur le changement de destination du bâti	☑

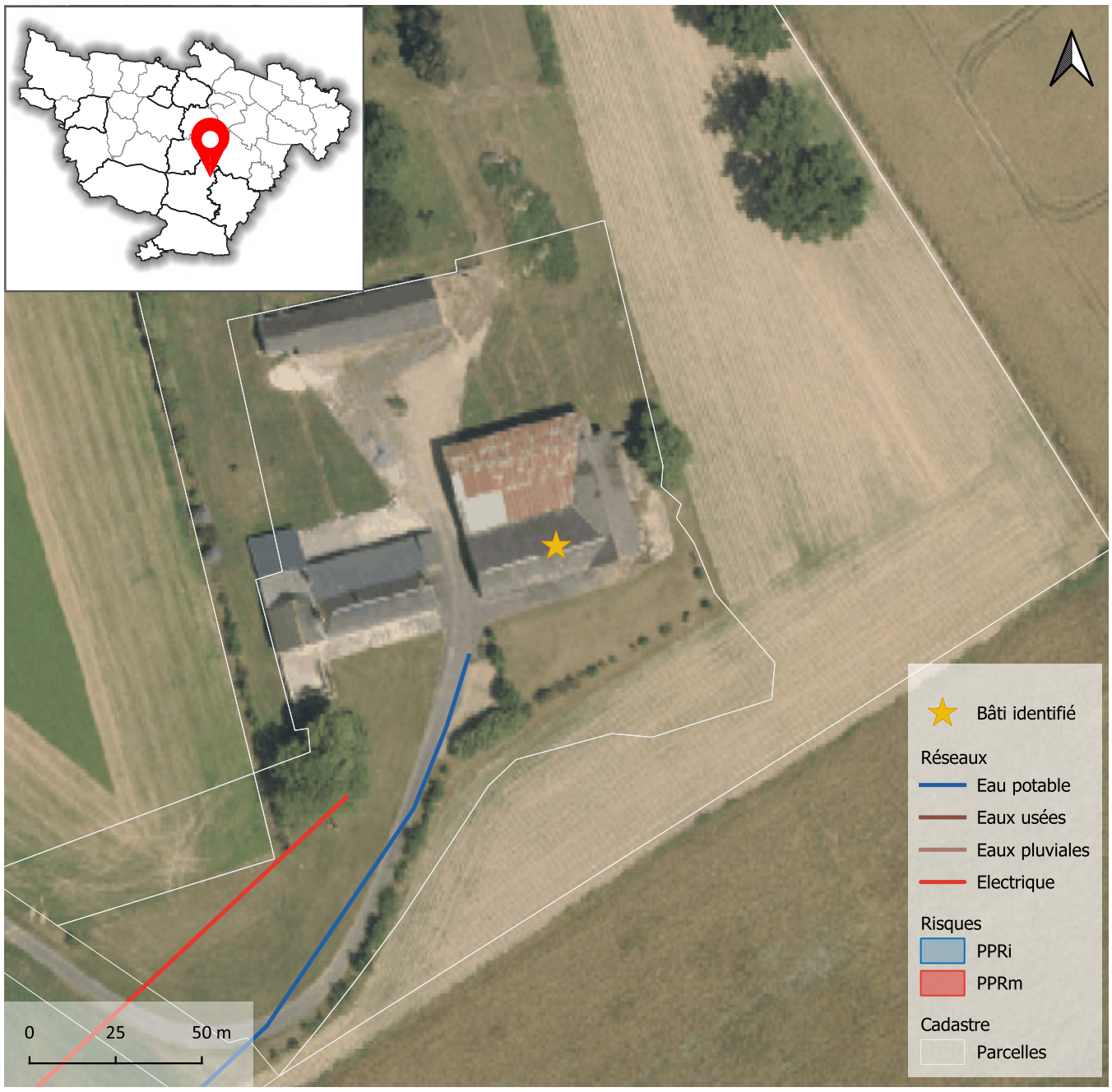



Atlas des changements de destination

Localisation

Commune	**Loiré**
Commune déléguée	
Adresse / lieu dit	**La Daviaie**

Bâti

Surface du bâti	**327 m²**

Critères

Bâti isolé : absence d'habitation (en état) à proximité immédiate	☐
Bâti dans un hameau où s'exerce une activité agricole (bâtiment, installation)	☐
Bâtiments et/ou installations agricoles en activité situés à moins de 100 mètres	☐
Autres incidences agricoles (épandage, circulation d'engins agricoles, projet d'usage agricole du bâti...)	☑
Valeur architecturale et patrimoniale (cf. notamment inventaire départemental)	☑
Potentiel du bâti à transformer (état, volume, structures, surface au sol...)	☑
Accessibilité	☑
Desserte par les réseaux	☐
Aptitude du terrain à l'assainissement autonome	☑
Risques et nuisances	☐

Destination visée : **Habitation** Sous destination : **Logement**

Avis sur le changement de destination du bâti ☑

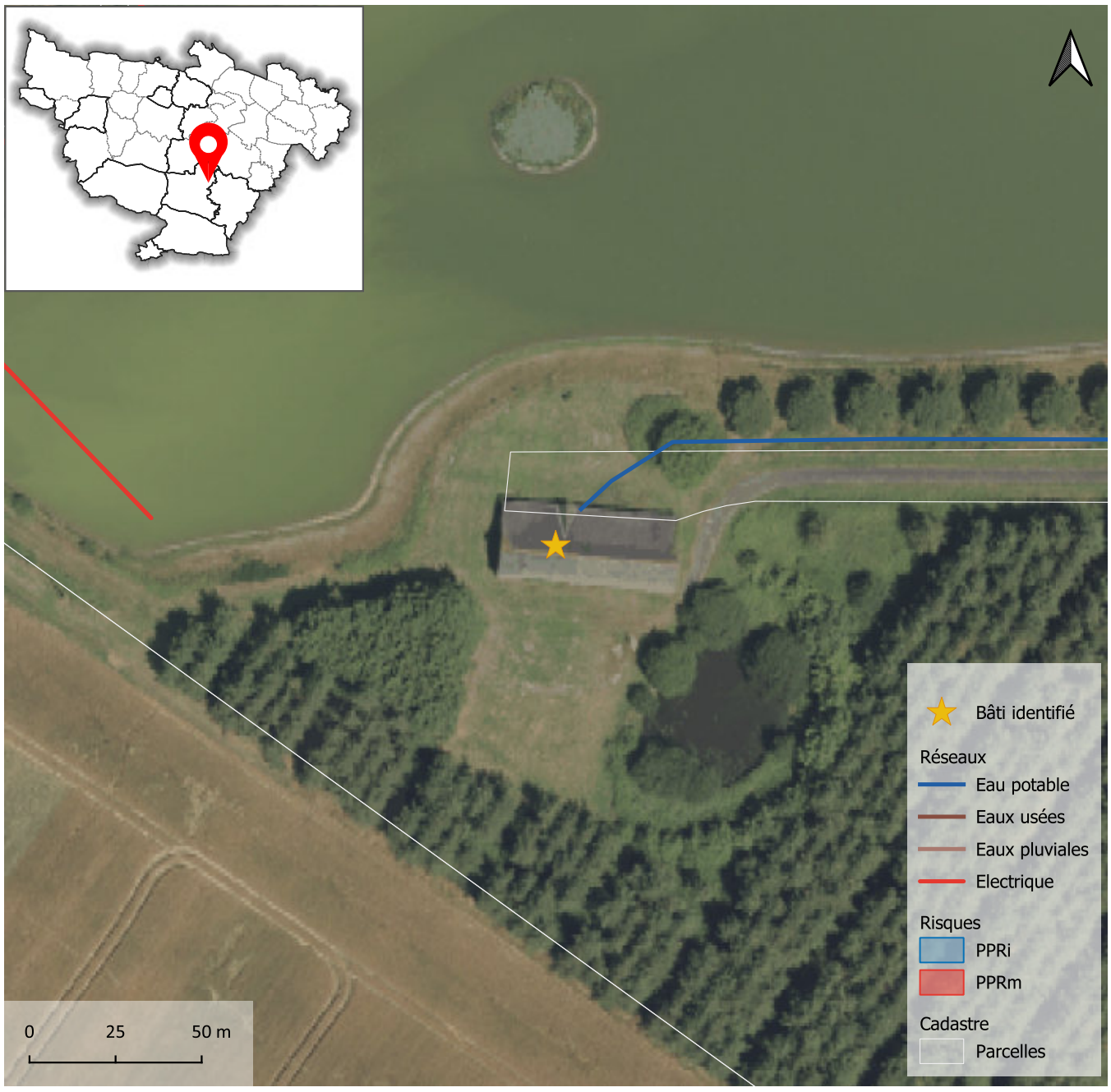



Atlas des changements de destination

Localisation

Commune	**Ombrée d'Anjou**
Commune déléguée	
Adresse / lieu dit	**La Bissachère**

Bâti

Surface du bâti	**404 m²**

Critères

Bâti isolé : absence d'habitation (en état) à proximité immédiate	☐
Bâti dans un hameau où s'exerce une activité agricole (bâtiment, installation)	☐
Bâtiments et/ou installations agricoles en activité situés à moins de 100 mètres	☐
Autres incidences agricoles (épandage, circulation d'engins agricoles, projet d'usage agricole du bâti...)	☐
Valeur architecturale et patrimoniale (cf. notamment inventaire départemental)	☑
Potentiel du bâti à transformer (état, volume, structures, surface au sol...)	☑
Accessibilité	☑
Desserte par les réseaux	☑
Aptitude du terrain à l'assainissement autonome	☑
Risques et nuisances	☐

Destination visée : **Habitation** Sous destination : **Logement**

Avis sur le changement de destination du bâti ☑





Atlas des changements de destination

Localisation

Commune	**Ombrée d'Anjou**
Commune déléguée	
Adresse / lieu dit	**Le Petit Beaumé**

Bâti

Surface du bâti	**200 m²**

Critères

Bâti isolé : absence d'habitation (en état) à proximité immédiate	☐
Bâti dans un hameau où s'exerce une activité agricole (bâtiment, installation)	☐
Bâtiments et/ou installations agricoles en activité situés à moins de 100 mètres	☐
Autres incidences agricoles (épandage, circulation d'engins agricoles, projet d'usage agricole du bâti...)	☑
Valeur architecturale et patrimoniale (cf. notamment inventaire départemental)	☑
Potentiel du bâti à transformer (état, volume, structures, surface au sol...)	☑
Accessibilité	☑
Desserte par les réseaux	☐
Aptitude du terrain à l'assainissement autonome	☑
Risques et nuisances	☐

Destination visée : **Habitation** Sous destination : **Logement**

Avis sur le changement de destination du bâti ☑

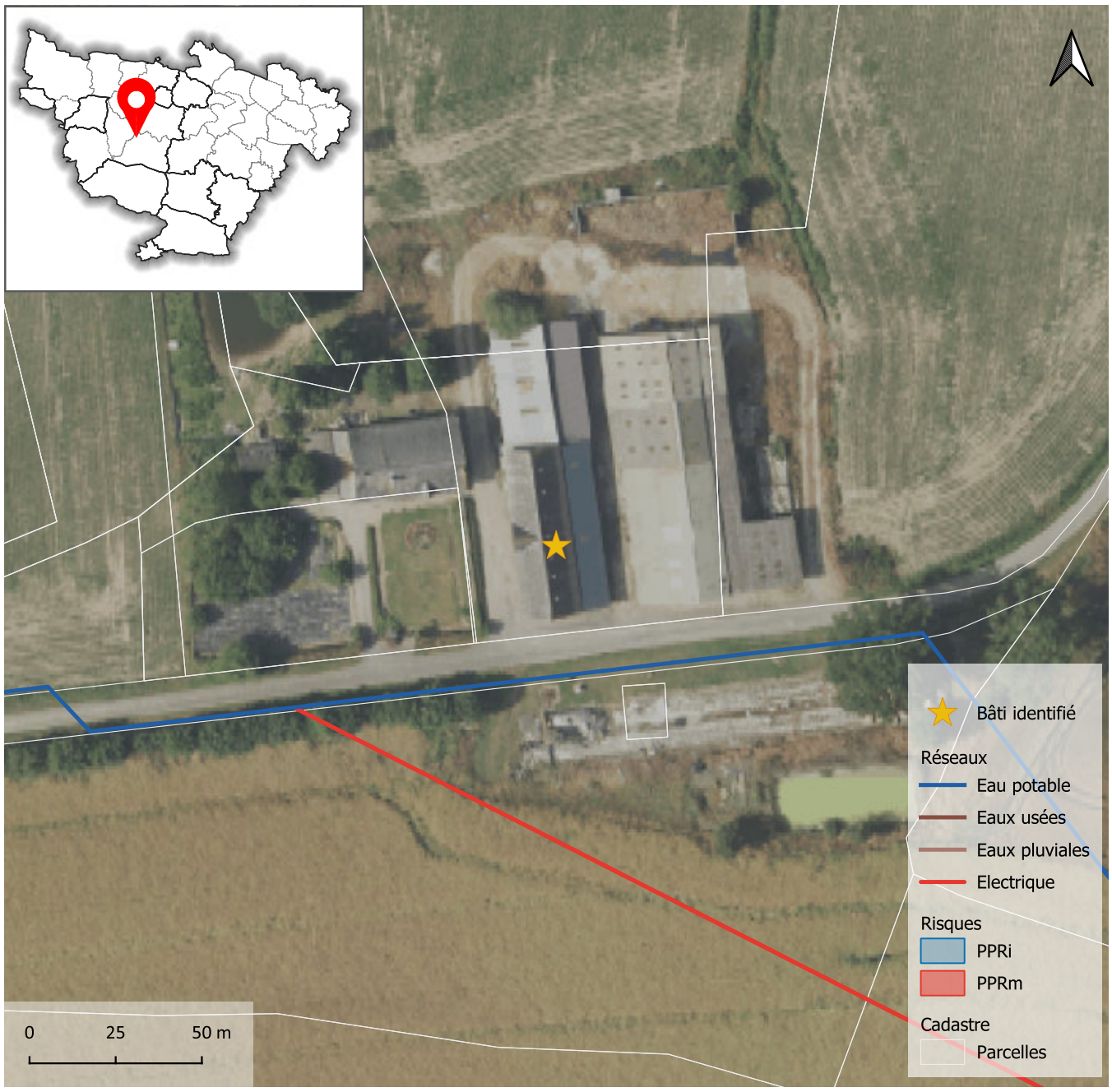



Atlas des changements de destination

Localisation

Commune	**Ombrée d'Anjou**
Commune déléguée	
Adresse / lieu dit	**La Bissachère**

Bâti

Surface du bâti	**120 m²**

Critères

Bâti isolé : absence d'habitation (en état) à proximité immédiate	☐
Bâti dans un hameau où s'exerce une activité agricole (bâtiment, installation)	☐
Bâtiments et/ou installations agricoles en activité situés à moins de 100 mètres	☐
Autres incidences agricoles (épandage, circulation d'engins agricoles, projet d'usage agricole du bâti...)	☑
Valeur architecturale et patrimoniale (cf. notamment inventaire départemental)	☑
Potentiel du bâti à transformer (état, volume, structures, surface au sol...)	☑
Accessibilité	☑
Desserte par les réseaux	☐
Aptitude du terrain à l'assainissement autonome	☑
Risques et nuisances	☐

Destination visée : **Habitation** Sous destination : **Logement**

Avis sur le changement de destination du bâti	☑





Atlas des changements de destination

Localisation

Commune	**Ombrée d'Anjou**
Commune déléguée	
Adresse / lieu dit	**Moulin Colin**

Bâti

Surface du bâti	**150 m²**

Critères

Bâti isolé : absence d'habitation (en état) à proximité immédiate	☐
Bâti dans un hameau où s'exerce une activité agricole (bâtiment, installation)	☐
Bâtiments et/ou installations agricoles en activité situés à moins de 100 mètres	☐
Autres incidences agricoles (épandage, circulation d'engins agricoles, projet d'usage agricole du bâti...)	☐
Valeur architecturale et patrimoniale (cf. notamment inventaire départemental)	☑
Potentiel du bâti à transformer (état, volume, structures, surface au sol...)	☑
Accessibilité	☑
Desserte par les réseaux	☑
Aptitude du terrain à l'assainissement autonome	☑
Risques et nuisances	☐

Destination visée : **Habitation** Sous destination : **Logement**

Avis sur le changement de destination du bâti ☑

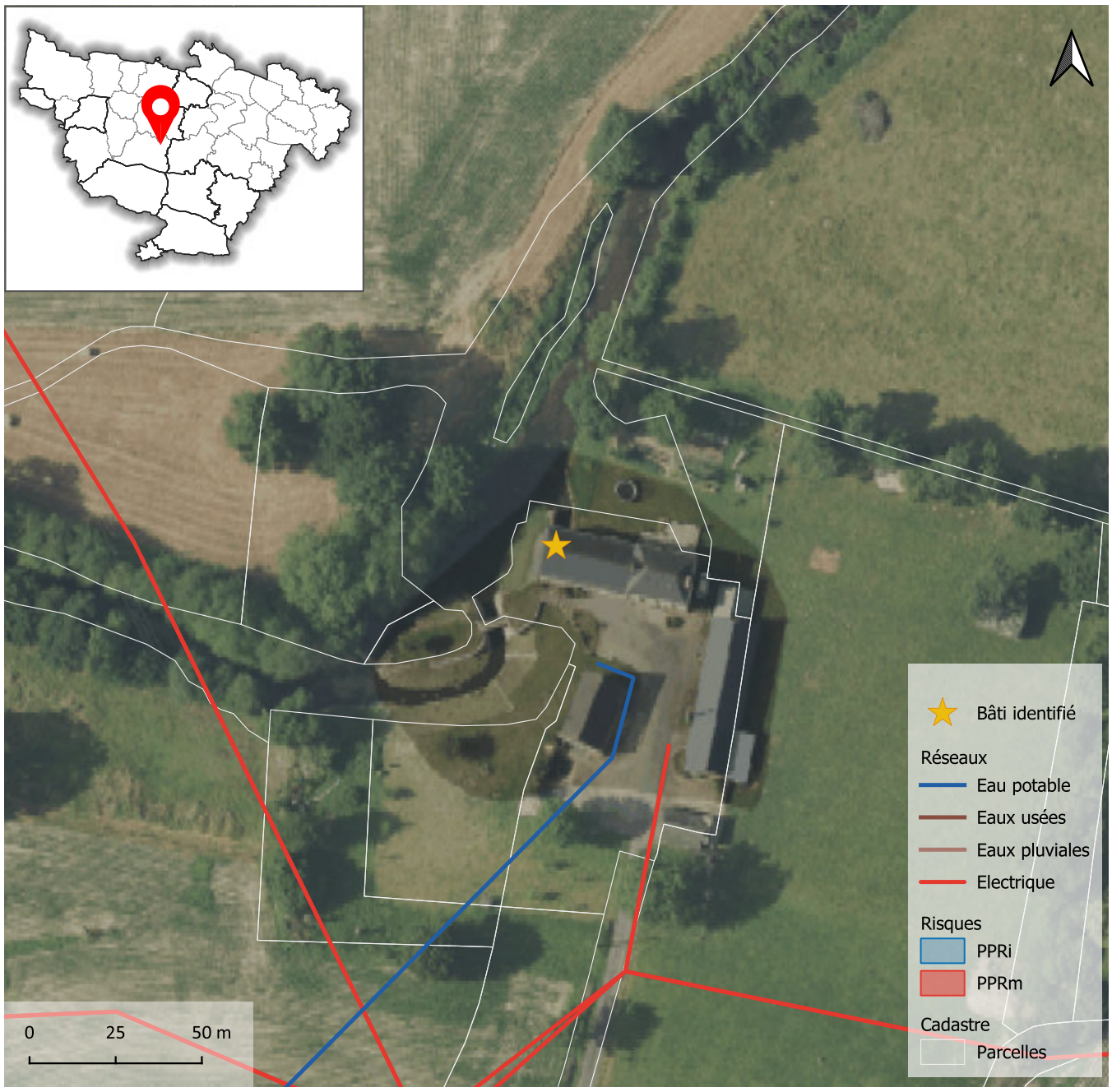

Atlas des changements de destination

Localisation

Commune	**Ombrée d'Anjou**
Commune déléguée	**Chazé-Henry**
Adresse / lieu dit	**La Pécautière**

Bâti

Surface du bâti	**114 m²**

Critères

Bâti isolé : absence d'habitation (en état) à proximité immédiate	☐
Bâti dans un hameau où s'exerce une activité agricole (bâtiment, installation)	☐
Bâtiments et/ou installations agricoles en activité situés à moins de 100 mètres	☐
Autres incidences agricoles (épandage, circulation d'engins agricoles, projet d'usage agricole du bâti...)	☐
Valeur architecturale et patrimoniale (cf. notamment inventaire départemental)	☐
Potentiel du bâti à transformer (état, volume, structures, surface au sol...)	☐
Accessibilité	☐
Desserte par les réseaux	☐
Aptitude du terrain à l'assainissement autonome	☐
Risques et nuisances	☐

Destination visée : **Habitation** Sous destination : **Logement**

Avis sur le changement de destination du bâti ☑

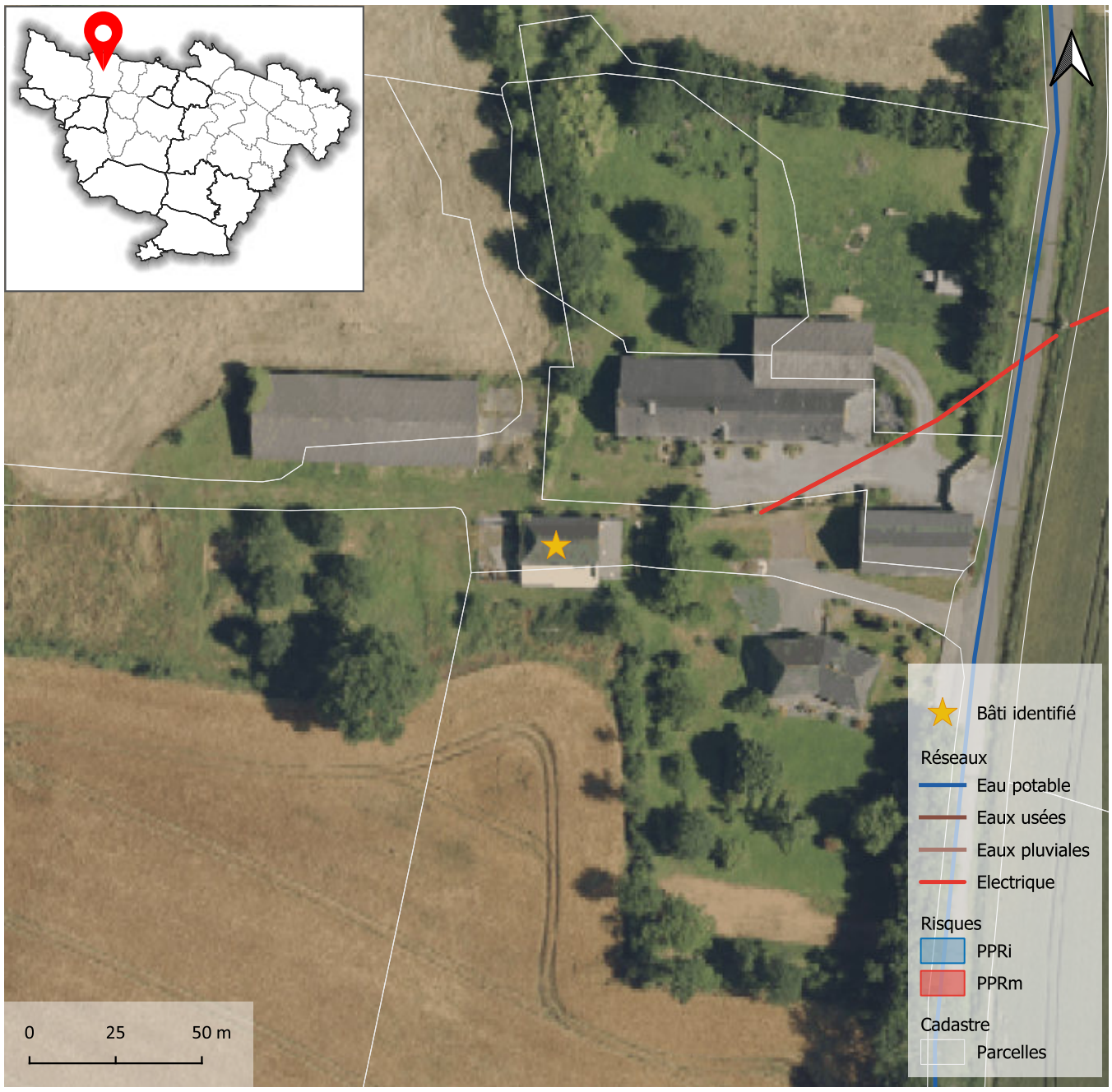







Atlas des changements de destination

Localisation

Commune	**Ombrée d'Anjou**
Commune déléguée	**Chazé-Henry**
Adresse / lieu dit	**La Guerrière**

Bâti

Surface du bâti	**343 m²**

Critères

Bâti isolé : absence d'habitation (en état) à proximité immédiate	☐
Bâti dans un hameau où s'exerce une activité agricole (bâtiment, installation)	☐
Bâtiments et/ou installations agricoles en activité situés à moins de 100 mètres	☐
Autres incidences agricoles (épandage, circulation d'engins agricoles, projet d'usage agricole du bâti...)	☑
Valeur architecturale et patrimoniale (cf. notamment inventaire départemental)	☐
Potentiel du bâti à transformer (état, volume, structures, surface au sol...)	☑
Accessibilité	☑
Desserte par les réseaux	☐
Aptitude du terrain à l'assainissement autonome	☑
Risques et nuisances	☐

Destination visée : **Habitation** Sous destination : **Logement**

Avis sur le changement de destination du bâti	☑

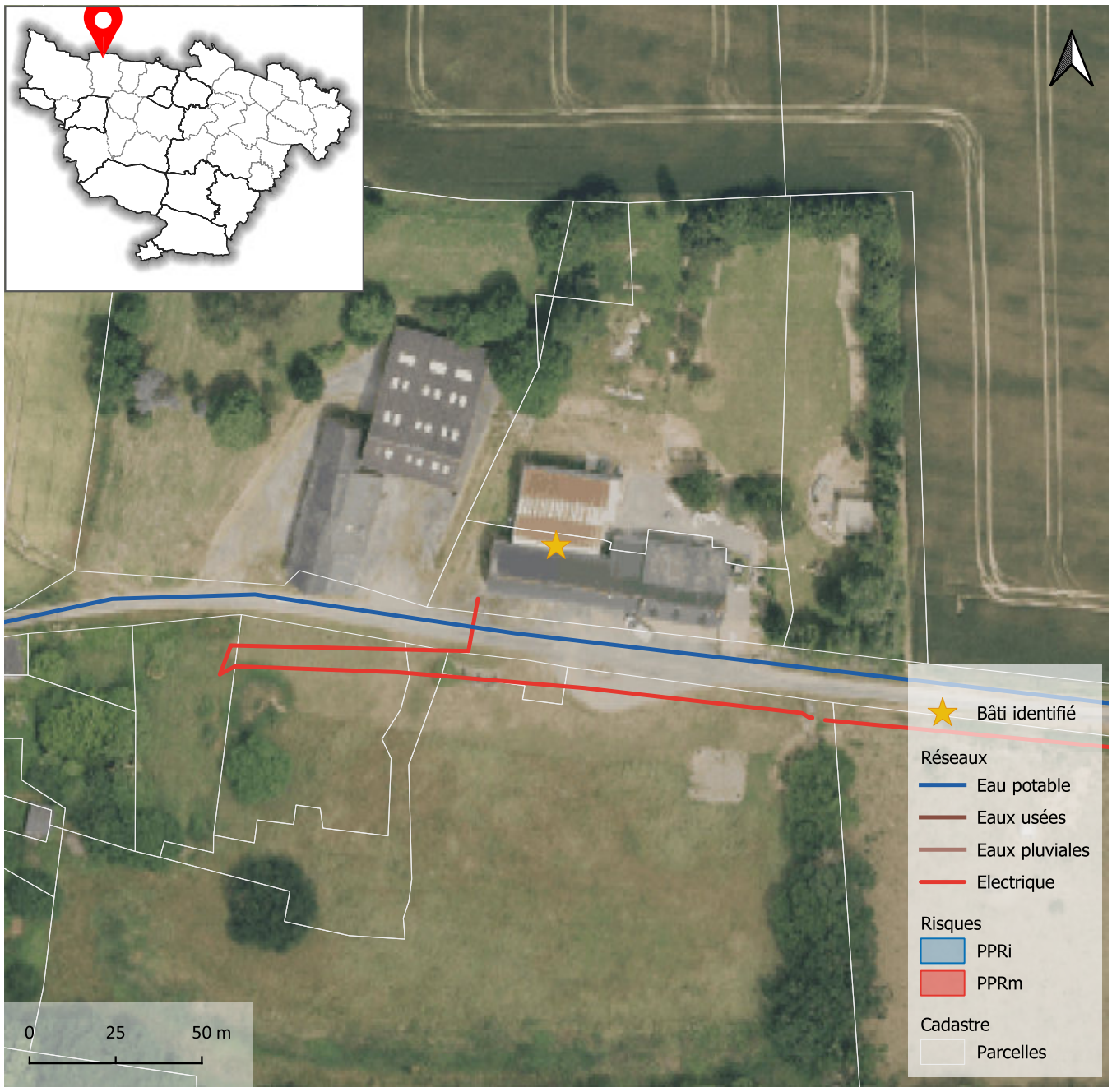



Atlas des changements de destination

Localisation

Commune	**Ombrée d'Anjou**
Commune déléguée	**Chazé-Henry**
Adresse / lieu dit	**L'Asneraie**

Bâti

Surface du bâti	**106 m²**

Critères

Bâti isolé : absence d'habitation (en état) à proximité immédiate	☐
Bâti dans un hameau où s'exerce une activité agricole (bâtiment, installation)	☐
Bâtiments et/ou installations agricoles en activité situés à moins de 100 mètres	☐
Autres incidences agricoles (épandage, circulation d'engins agricoles, projet d'usage agricole du bâti...)	☑
Valeur architecturale et patrimoniale (cf. notamment inventaire départemental)	☑
Potentiel du bâti à transformer (état, volume, structures, surface au sol...)	☑
Accessibilité	☑
Desserte par les réseaux	☐
Aptitude du terrain à l'assainissement autonome	☑
Risques et nuisances	☐

Destination visée : **Habitation** Sous destination : **Logement**

Avis sur le changement de destination du bâti ☑

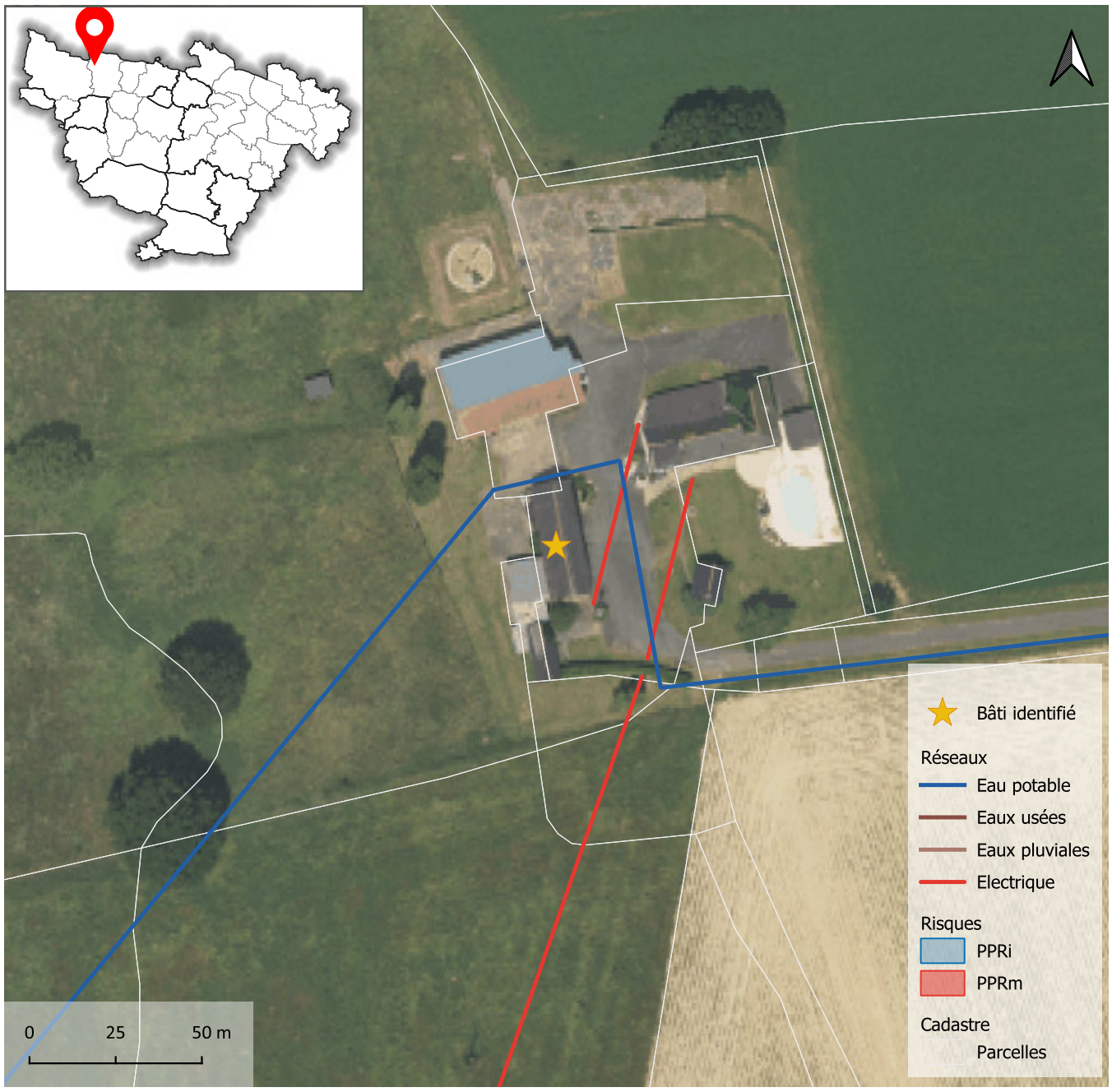



Atlas des changements de destination

Localisation

Commune	**Ombrée d'Anjou**
Commune déléguée	**Chazé-Henry**
Adresse / lieu dit	**La Mocquerie**

Bâti

Surface du bâti	**140 m²**

Critères

Bâti isolé : absence d'habitation (en état) à proximité immédiate	☐
Bâti dans un hameau où s'exerce une activité agricole (bâtiment, installation)	☐
Bâtiments et/ou installations agricoles en activité situés à moins de 100 mètres	☐
Autres incidences agricoles (épandage, circulation d'engins agricoles, projet d'usage agricole du bâti...)	☑
Valeur architecturale et patrimoniale (cf. notamment inventaire départemental)	☐
Potentiel du bâti à transformer (état, volume, structures, surface au sol...)	☑
Accessibilité	☑
Desserte par les réseaux	☐
Aptitude du terrain à l'assainissement autonome	☑
Risques et nuisances	☐

Destination visée : **Habitation** Sous destination : **Logement**

Avis sur le changement de destination du bâti	☑

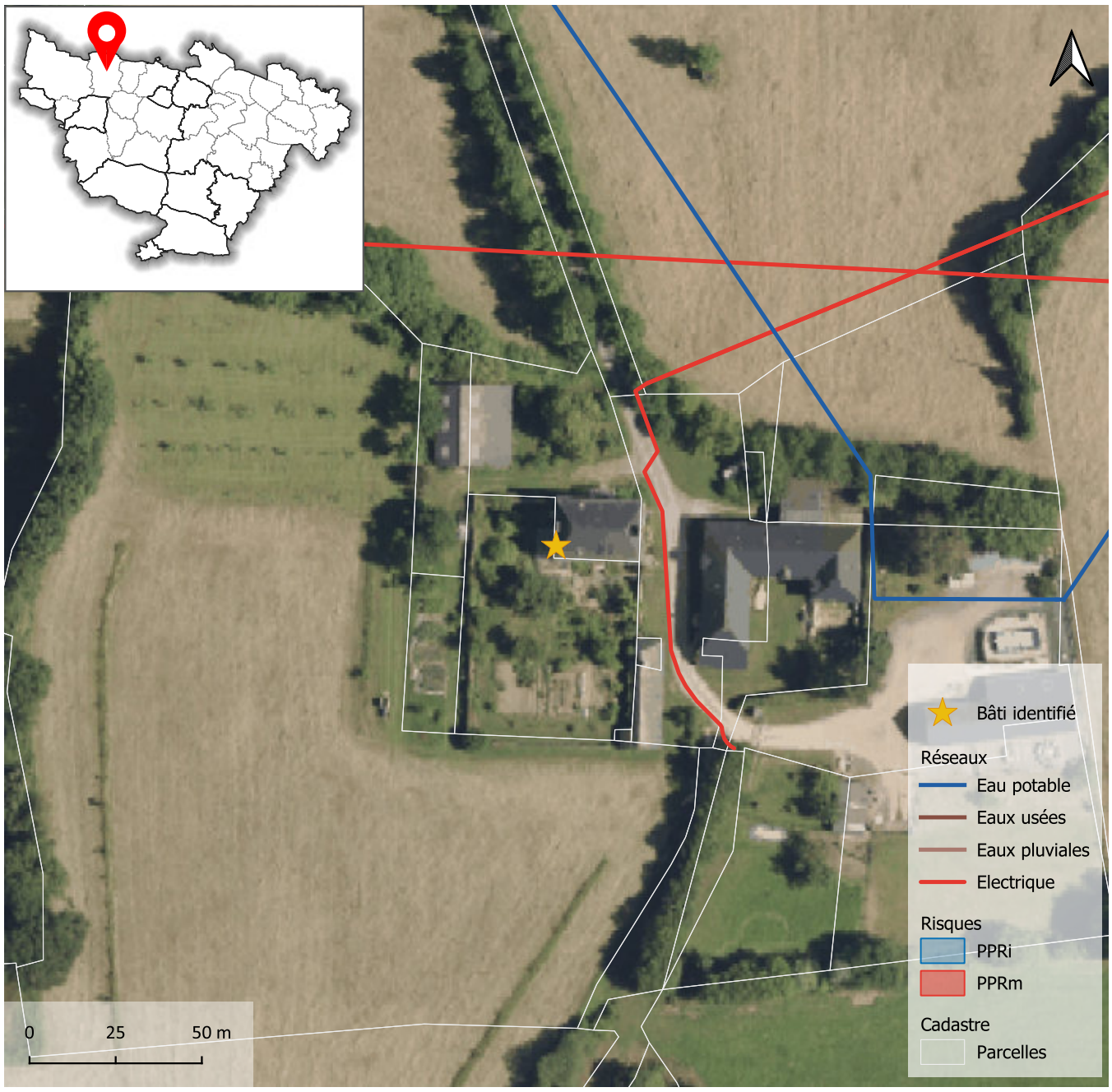





Atlas des changements de destination

Localisation

Commune	**Ombrée d'Anjou**
Commune déléguée	**Chazé-Henry**
Adresse / lieu dit	**La roullière**

Bâti

Surface du bâti	**280 m²**

Critères

Bâti isolé : absence d'habitation (en état) à proximité immédiate	☐
Bâti dans un hameau où s'exerce une activité agricole (bâtiment, installation)	☐
Bâtiments et/ou installations agricoles en activité situés à moins de 100 mètres	☐
Autres incidences agricoles (épandage, circulation d'engins agricoles, projet d'usage agricole du bâti...)	☑
Valeur architecturale et patrimoniale (cf. notamment inventaire départemental)	☐
Potentiel du bâti à transformer (état, volume, structures, surface au sol...)	☑
Accessibilité	☑
Desserte par les réseaux	☐
Aptitude du terrain à l'assainissement autonome	☑
Risques et nuisances	☐

Destination visée : **Habitation** Sous destination : **Logement**

Avis sur le changement de destination du bâti ☑

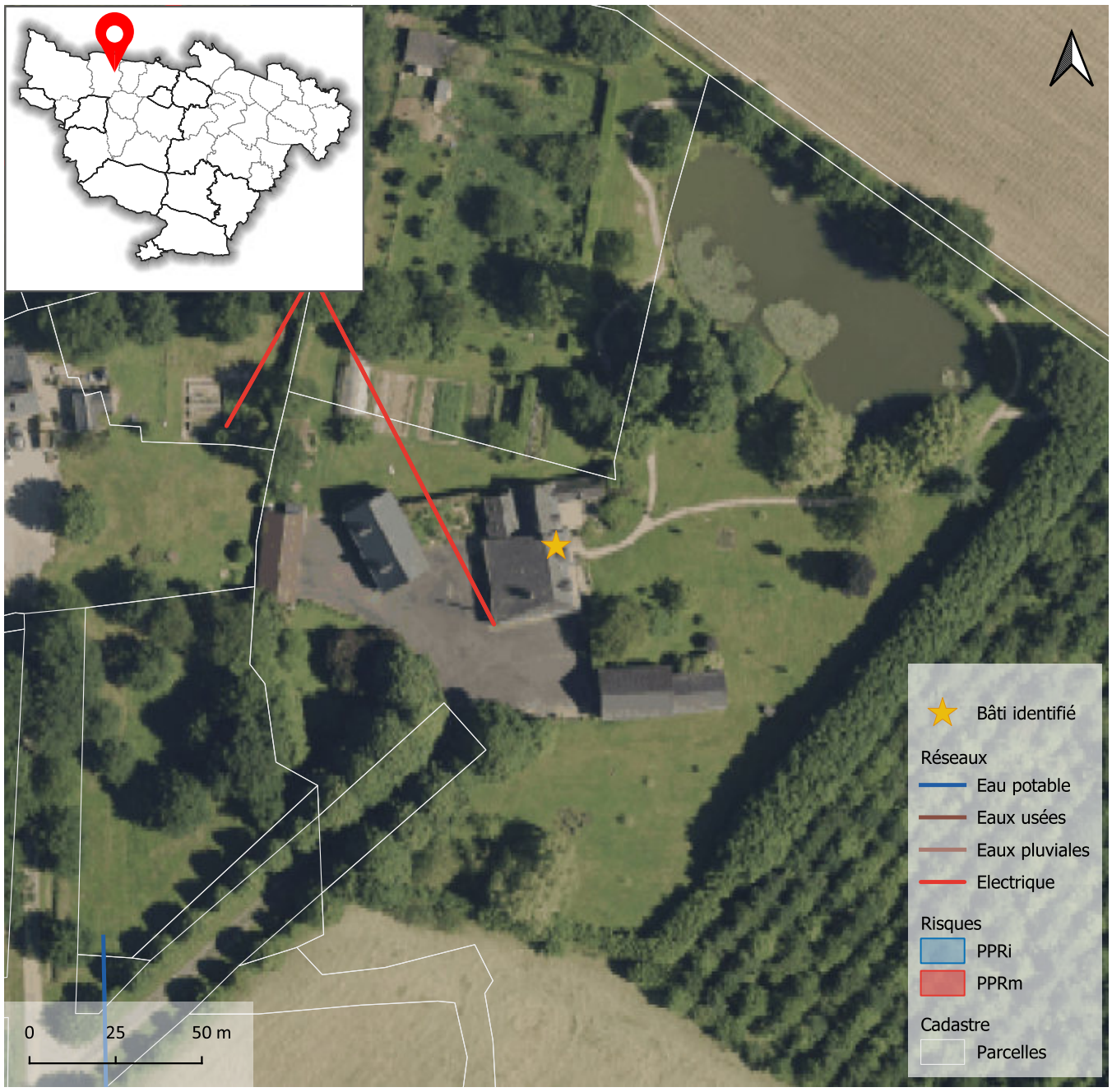







Atlas des changements de destination

Localisation

Commune	**Ombrée d'Anjou**
Commune déléguée	**Combrée**
Adresse / lieu dit	**La Châtaigneraie**

Bâti

Surface du bâti	**104 m²**

Critères

Bâti isolé : absence d'habitation (en état) à proximité immédiate	☑
Bâti dans un hameau où s'exerce une activité agricole (bâtiment, installation)	☐
Bâtiments et/ou installations agricoles en activité situés à moins de 100 mètres	☐
Autres incidences agricoles (épandage, circulation d'engins agricoles, projet d'usage agricole du bâti...)	☐
Valeur architecturale et patrimoniale (cf. notamment inventaire départemental)	☐
Potentiel du bâti à transformer (état, volume, structures, surface au sol...)	☐
Accessibilité	☐
Desserte par les réseaux	☐
Aptitude du terrain à l'assainissement autonome	☐
Risques et nuisances	☐

Destination visée : **Habitation** Sous destination : **Logement**

Avis sur le changement de destination du bâti	☑

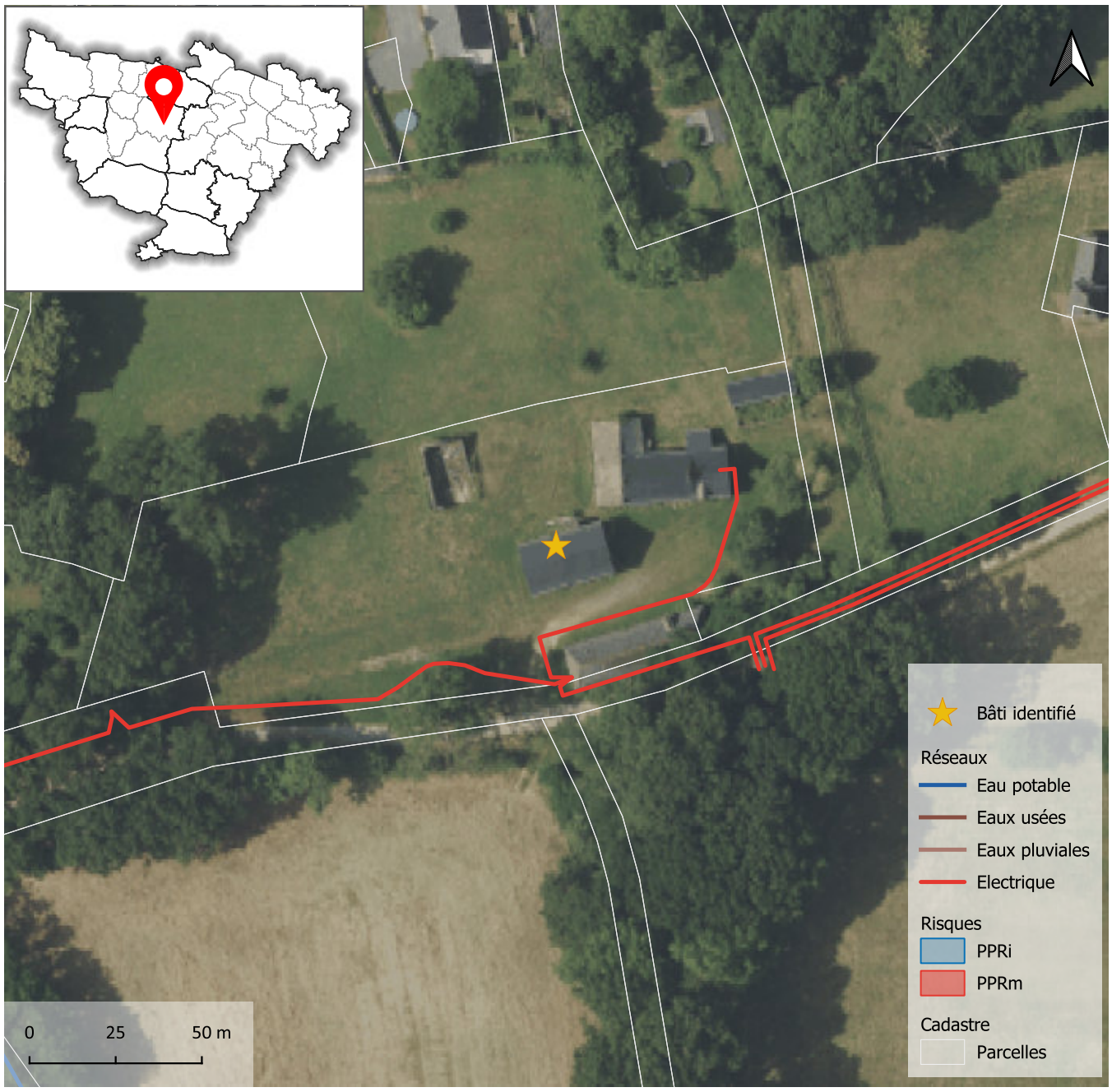





Atlas des changements de destination

Localisation

Commune	**Ombrée d'Anjou**
Commune déléguée	**Combrée**
Adresse / lieu dit	**La Châtaigneraie**

Bâti

Surface du bâti	**162 m²**

Critères

Bâti isolé : absence d'habitation (en état) à proximité immédiate	☑
Bâti dans un hameau où s'exerce une activité agricole (bâtiment, installation)	☐
Bâtiments et/ou installations agricoles en activité situés à moins de 100 mètres	☐
Autres incidences agricoles (épandage, circulation d'engins agricoles, projet d'usage agricole du bâti...)	☐
Valeur architecturale et patrimoniale (cf. notamment inventaire départemental)	☐
Potentiel du bâti à transformer (état, volume, structures, surface au sol...)	☐
Accessibilité	☐
Desserte par les réseaux	☐
Aptitude du terrain à l'assainissement autonome	☐
Risques et nuisances	☐

Destination visée : **Habitation** Sous destination : **Logement**

Avis sur le changement de destination du bâti	☑

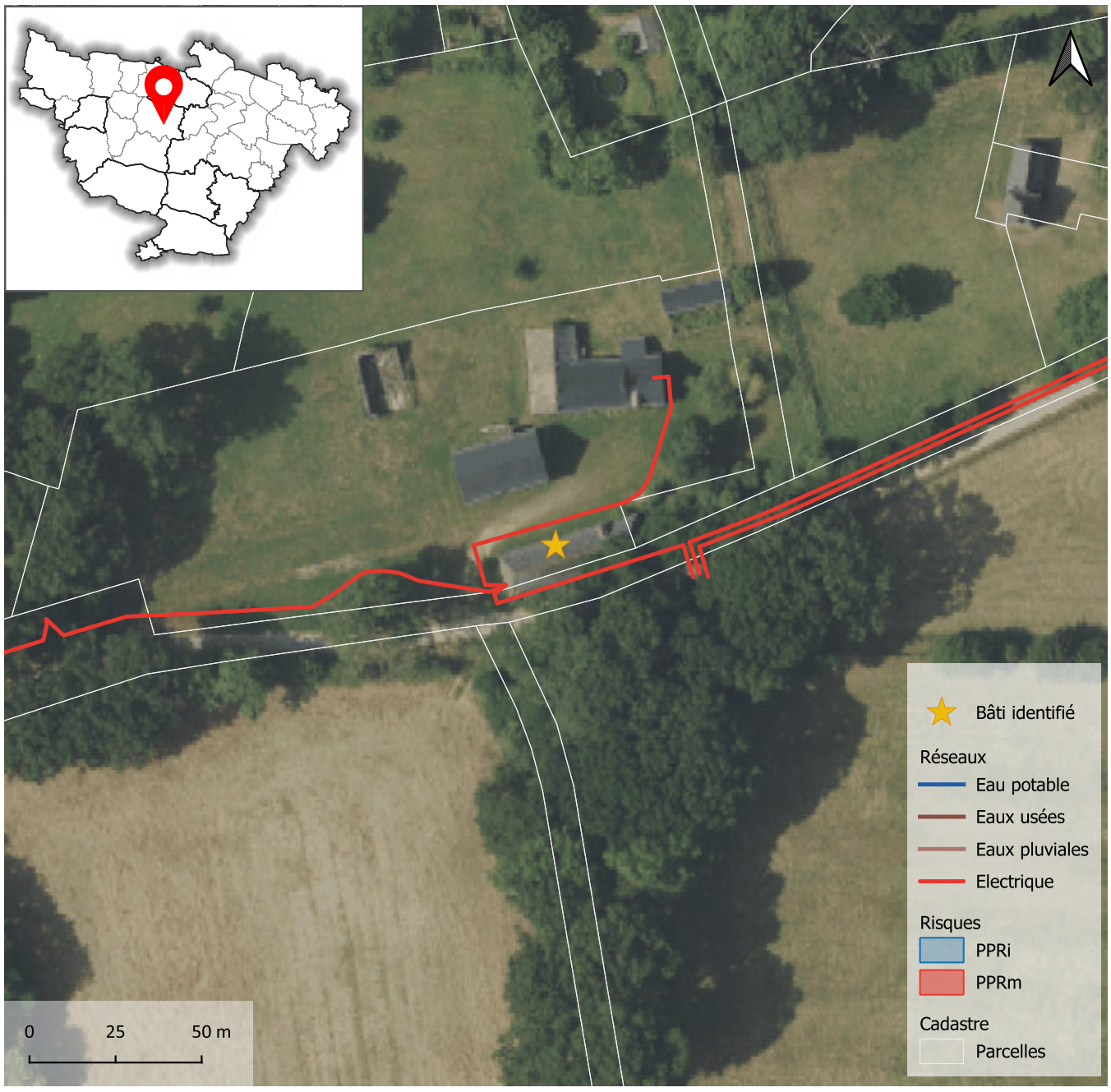





Atlas des changements de destination

Localisation

Commune	**Ombrée d'Anjou**
Commune déléguée	**Combrée**
Adresse / lieu dit	**Touche Martin**

Bâti

Surface du bâti	**266 m²**

Critères

Bâti isolé : absence d'habitation (en état) à proximité immédiate	☐
Bâti dans un hameau où s'exerce une activité agricole (bâtiment, installation)	☐
Bâtiments et/ou installations agricoles en activité situés à moins de 100 mètres	☐
Autres incidences agricoles (épandage, circulation d'engins agricoles, projet d'usage agricole du bâti...)	☑
Valeur architecturale et patrimoniale (cf. notamment inventaire départemental)	☑
Potentiel du bâti à transformer (état, volume, structures, surface au sol...)	☑
Accessibilité	☑
Desserte par les réseaux	☑
Aptitude du terrain à l'assainissement autonome	☑
Risques et nuisances	☐

Destination visée : **Habitation** Sous destination : **Logement**

Avis sur le changement de destination du bâti ☑

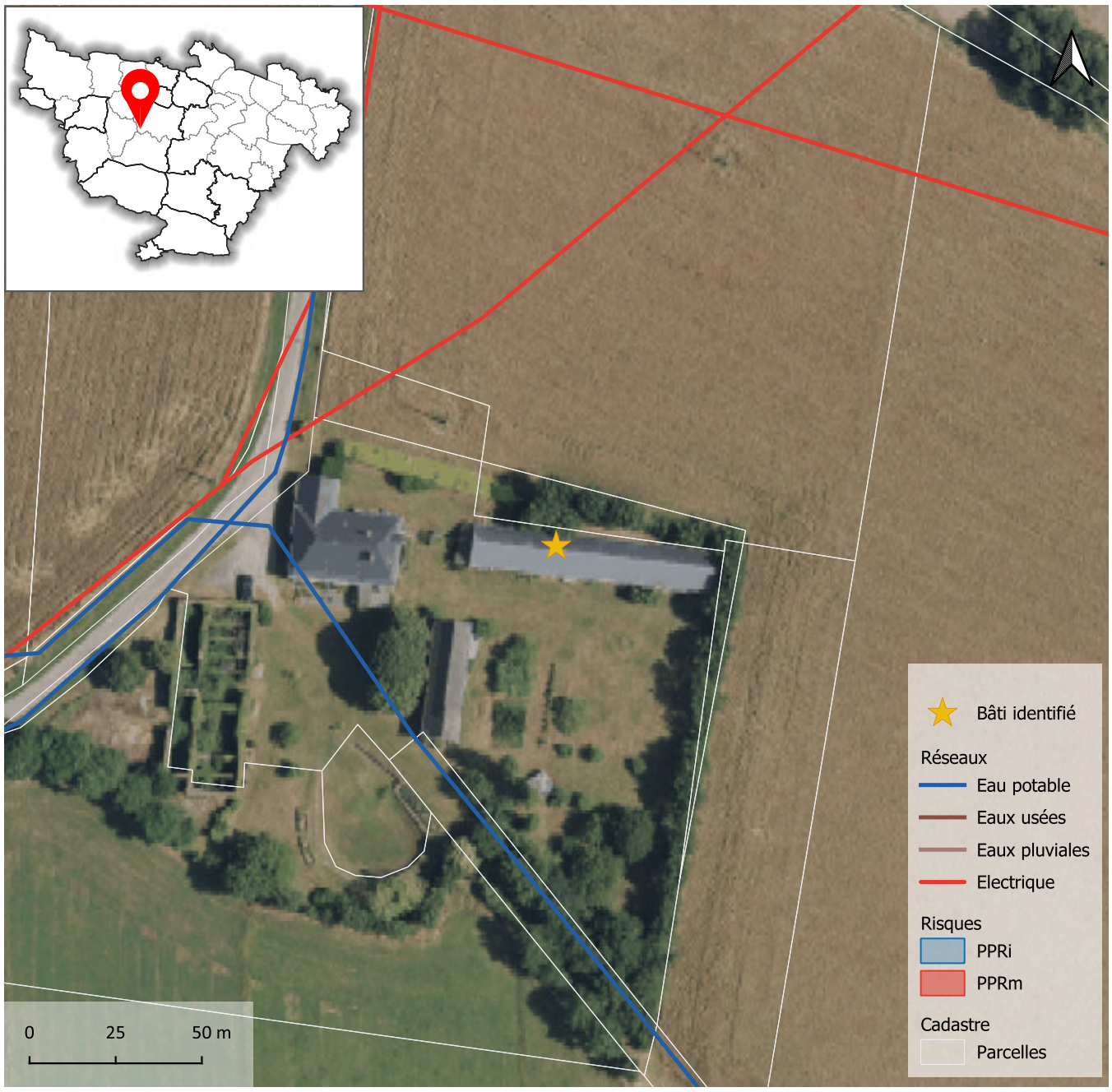



Atlas des changements de destination

Localisation

Commune	**Ombrée d'Anjou**
Commune déléguée	**Combrée**
Adresse / lieu dit	**La Pironnaie**

Bâti

Surface du bâti	**152 m²**

Critères

Bâti isolé : absence d'habitation (en état) à proximité immédiate	☐
Bâti dans un hameau où s'exerce une activité agricole (bâtiment, installation)	☐
Bâtiments et/ou installations agricoles en activité situés à moins de 100 mètres	☐
Autres incidences agricoles (épandage, circulation d'engins agricoles, projet d'usage agricole du bâti...)	☑
Valeur architecturale et patrimoniale (cf. notamment inventaire départemental)	☑
Potentiel du bâti à transformer (état, volume, structures, surface au sol...)	☑
Accessibilité	☐
Desserte par les réseaux	☐
Aptitude du terrain à l'assainissement autonome	☑
Risques et nuisances	☐

Destination visée : **Habitation** Sous destination : **Logement**

Avis sur le changement de destination du bâti	☑

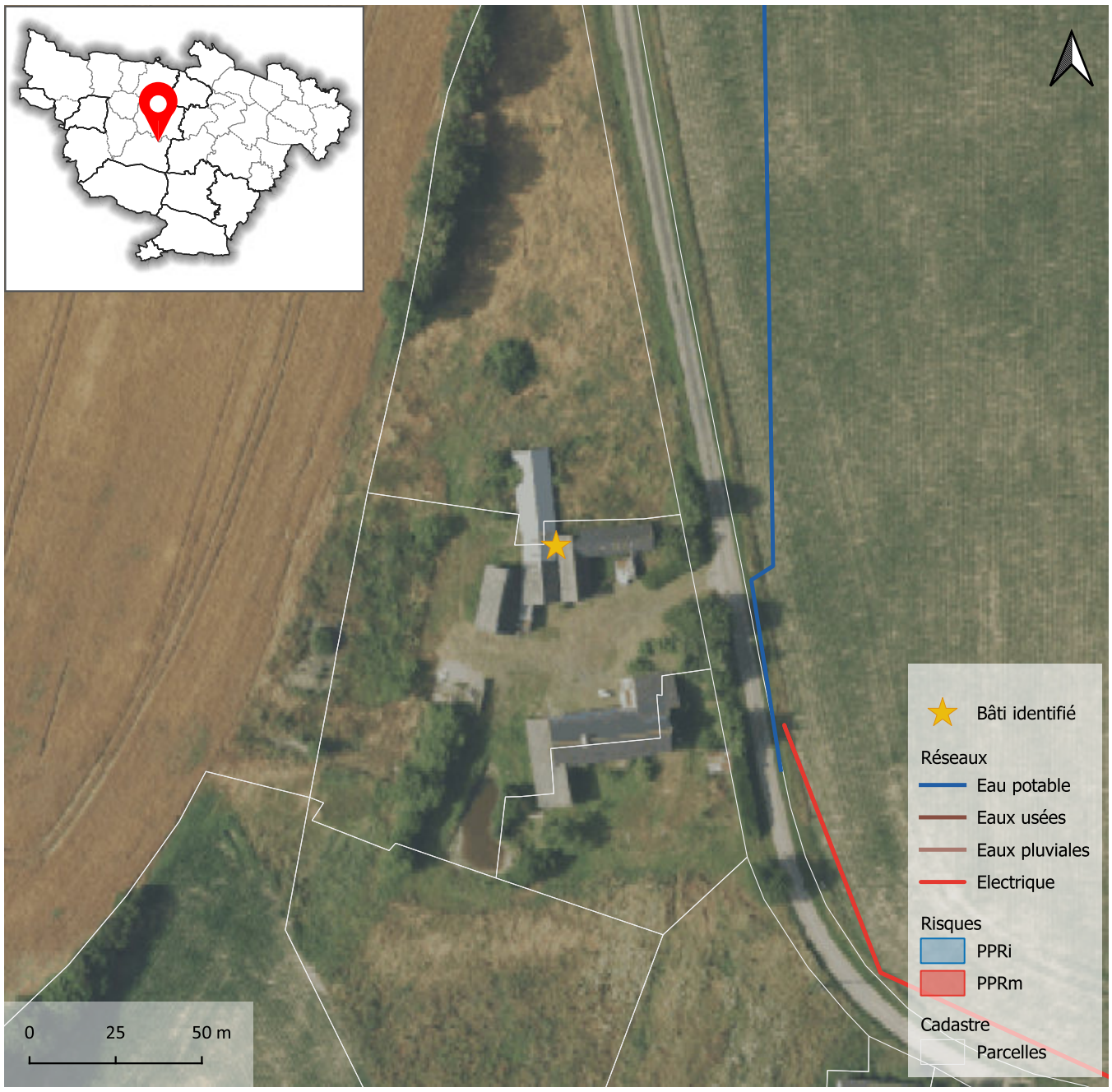



Atlas des changements de destination

Localisation

Commune	**Ombrée d'Anjou**
Commune déléguée	**Combrée**
Adresse / lieu dit	**La Pigohier**

Bâti

Surface du bâti	**391 m²**

Critères

Bâti isolé : absence d'habitation (en état) à proximité immédiate	☐
Bâti dans un hameau où s'exerce une activité agricole (bâtiment, installation)	☐
Bâtiments et/ou installations agricoles en activité situés à moins de 100 mètres	☐
Autres incidences agricoles (épandage, circulation d'engins agricoles, projet d'usage agricole du bâti...)	☑
Valeur architecturale et patrimoniale (cf. notamment inventaire départemental)	☑
Potentiel du bâti à transformer (état, volume, structures, surface au sol...)	☑
Accessibilité	☑
Desserte par les réseaux	☐
Aptitude du terrain à l'assainissement autonome	☑
Risques et nuisances	☐

Destination visée : **Habitation** Sous destination : **Logement**

Avis sur le changement de destination du bâti ☑

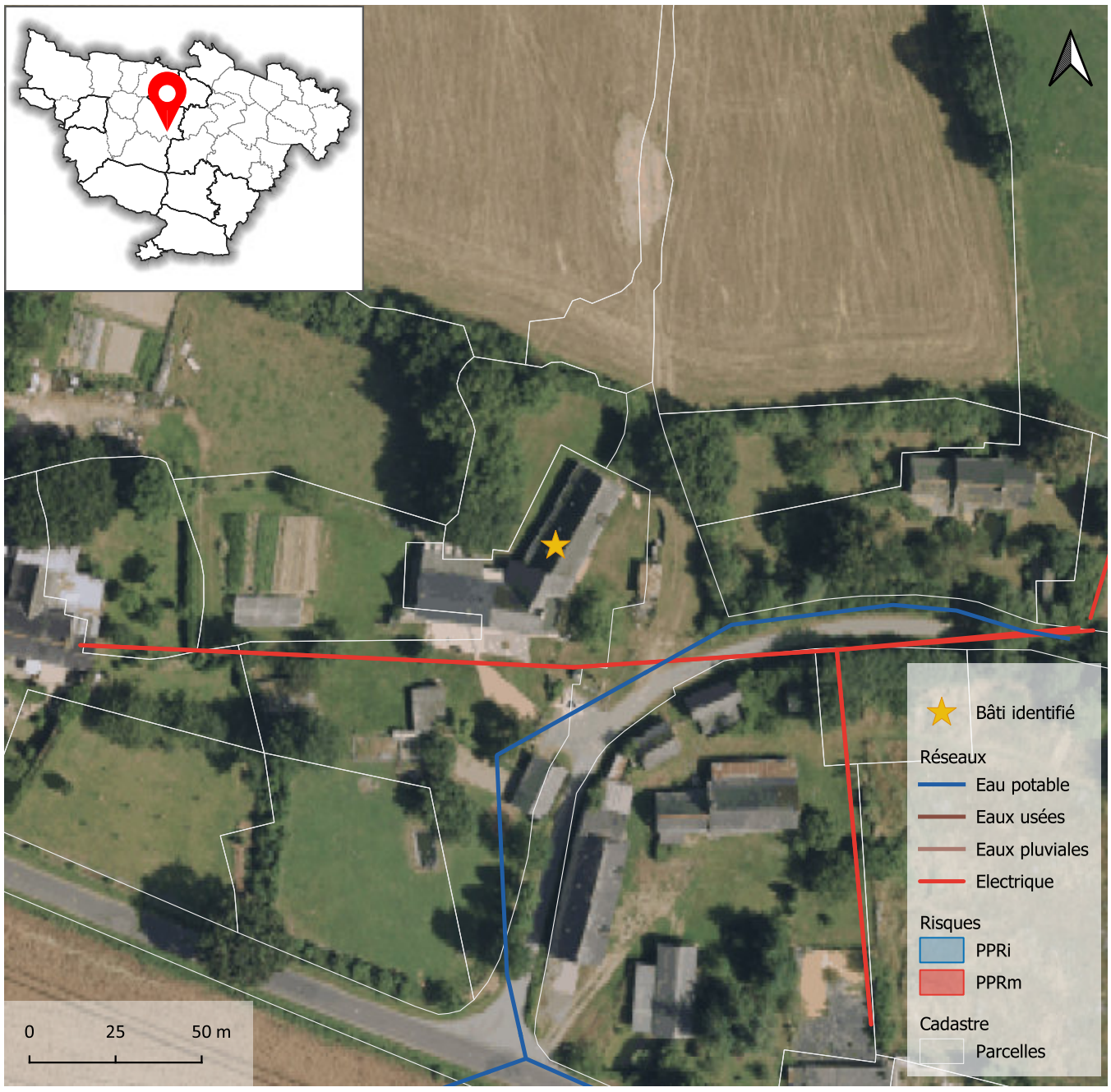



Atlas des changements de destination

Localisation

Commune	**Ombrée d'Anjou**
Commune déléguée	**Combrée**
Adresse / lieu dit	**La Paillère**

Bâti

Surface du bâti	**241 m²**

Critères

Bâti isolé : absence d'habitation (en état) à proximité immédiate	☐
Bâti dans un hameau où s'exerce une activité agricole (bâtiment, installation)	☐
Bâtiments et/ou installations agricoles en activité situés à moins de 100 mètres	☐
Autres incidences agricoles (épandage, circulation d'engins agricoles, projet d'usage agricole du bâti...)	☑
Valeur architecturale et patrimoniale (cf. notamment inventaire départemental)	☑
Potentiel du bâti à transformer (état, volume, structures, surface au sol...)	☑
Accessibilité	☑
Desserte par les réseaux	☐
Aptitude du terrain à l'assainissement autonome	☑
Risques et nuisances	☐

Destination visée : **Habitation** Sous destination : **Logement**

Avis sur le changement de destination du bâti ☑

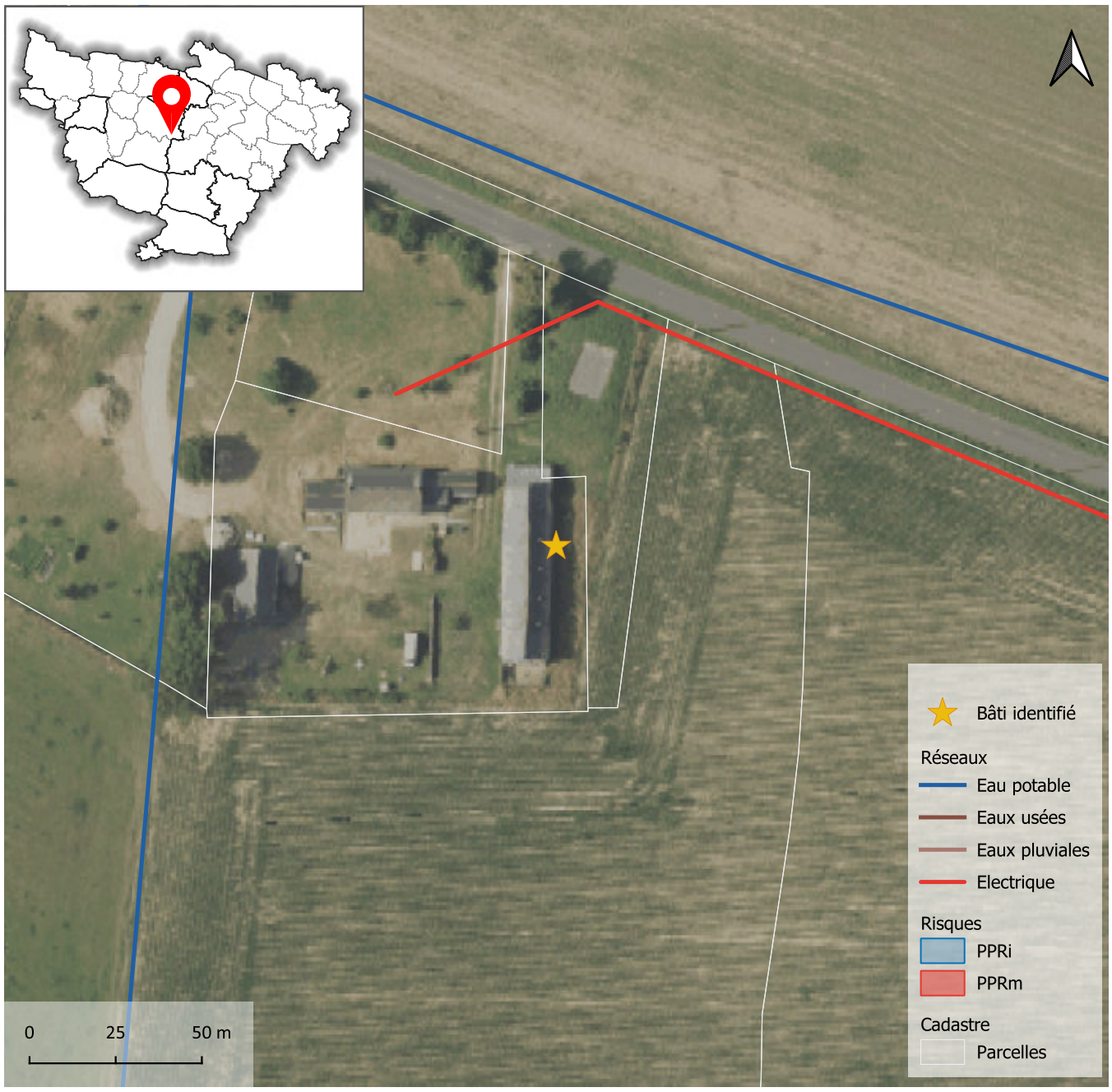



Atlas des changements de destination

Localisation

Commune	**Ombrée d'Anjou**
Commune déléguée	**Combrée**
Adresse / lieu dit	**La Crochetière**

Bâti

Surface du bâti	**260 m²**

Critères

Bâti isolé : absence d'habitation (en état) à proximité immédiate	☐
Bâti dans un hameau où s'exerce une activité agricole (bâtiment, installation)	☐
Bâtiments et/ou installations agricoles en activité situés à moins de 100 mètres	☐
Autres incidences agricoles (épandage, circulation d'engins agricoles, projet d'usage agricole du bâti...)	☑
Valeur architecturale et patrimoniale (cf. notamment inventaire départemental)	☑
Potentiel du bâti à transformer (état, volume, structures, surface au sol...)	☑
Accessibilité	☑
Desserte par les réseaux	☐
Aptitude du terrain à l'assainissement autonome	☑
Risques et nuisances	☐

Destination visée : **Habitation** Sous destination : **Logement**

Avis sur le changement de destination du bâti ☑

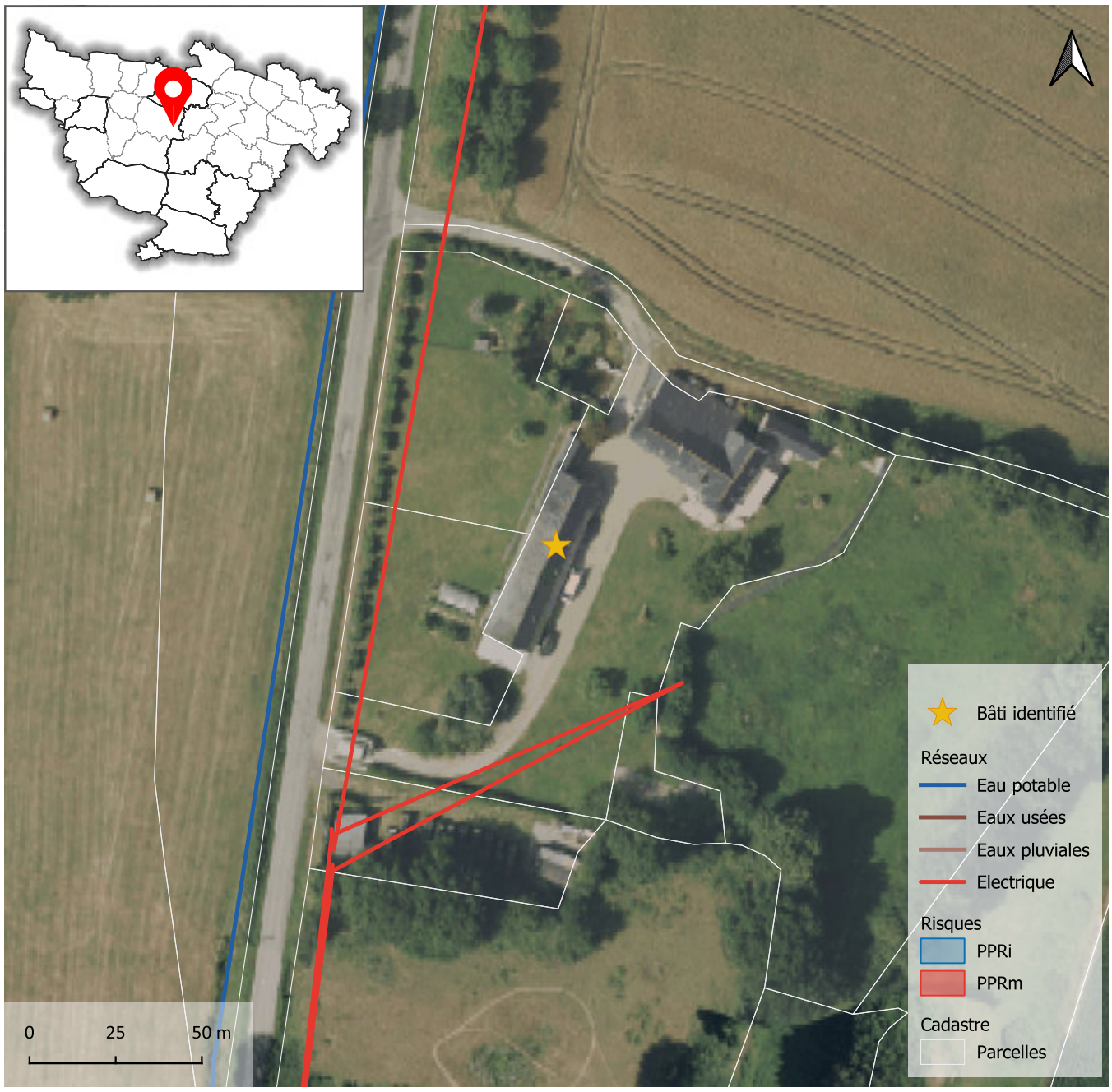



Atlas des changements de destination

Localisation

Commune	**Ombrée d'Anjou**
Commune déléguée	**Combrée**
Adresse / lieu dit	**La Guerivais**

Bâti

Surface du bâti	**333 m²**

Critères

Bâti isolé : absence d'habitation (en état) à proximité immédiate	☐
Bâti dans un hameau où s'exerce une activité agricole (bâtiment, installation)	☐
Bâtiments et/ou installations agricoles en activité situés à moins de 100 mètres	☐
Autres incidences agricoles (épandage, circulation d'engins agricoles, projet d'usage agricole du bâti...)	☑
Valeur architecturale et patrimoniale (cf. notamment inventaire départemental)	☑
Potentiel du bâti à transformer (état, volume, structures, surface au sol...)	☑
Accessibilité	☑
Desserte par les réseaux	☑
Aptitude du terrain à l'assainissement autonome	☑
Risques et nuisances	☐

Destination visée : **Habitation** Sous destination : **Logement**

Avis sur le changement de destination du bâti ☑

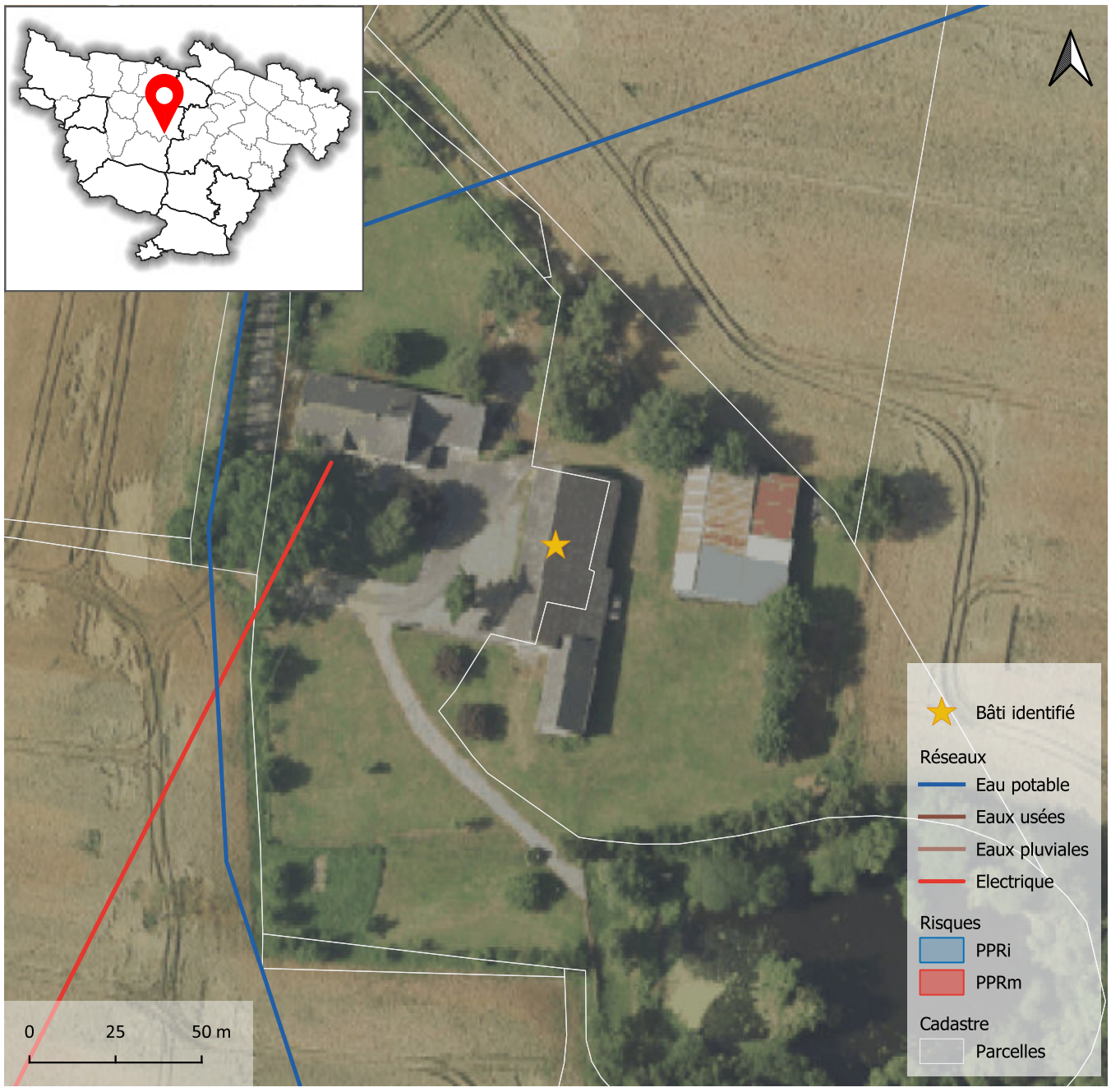



Atlas des changements de destination

Localisation

Commune	**Ombrée d'Anjou**
Commune déléguée	**Combrée**
Adresse / lieu dit	**La Pigohier**

Bâti

Surface du bâti	**230 m²**

Critères

Bâti isolé : absence d'habitation (en état) à proximité immédiate	☐
Bâti dans un hameau où s'exerce une activité agricole (bâtiment, installation)	☐
Bâtiments et/ou installations agricoles en activité situés à moins de 100 mètres	☐
Autres incidences agricoles (épandage, circulation d'engins agricoles, projet d'usage agricole du bâti...)	☑
Valeur architecturale et patrimoniale (cf. notamment inventaire départemental)	☑
Potentiel du bâti à transformer (état, volume, structures, surface au sol...)	☑
Accessibilité	☑
Desserte par les réseaux	☑
Aptitude du terrain à l'assainissement autonome	☑
Risques et nuisances	☐

Destination visée : **Habitation** Sous destination : **Logement**

Avis sur le changement de destination du bâti ☑

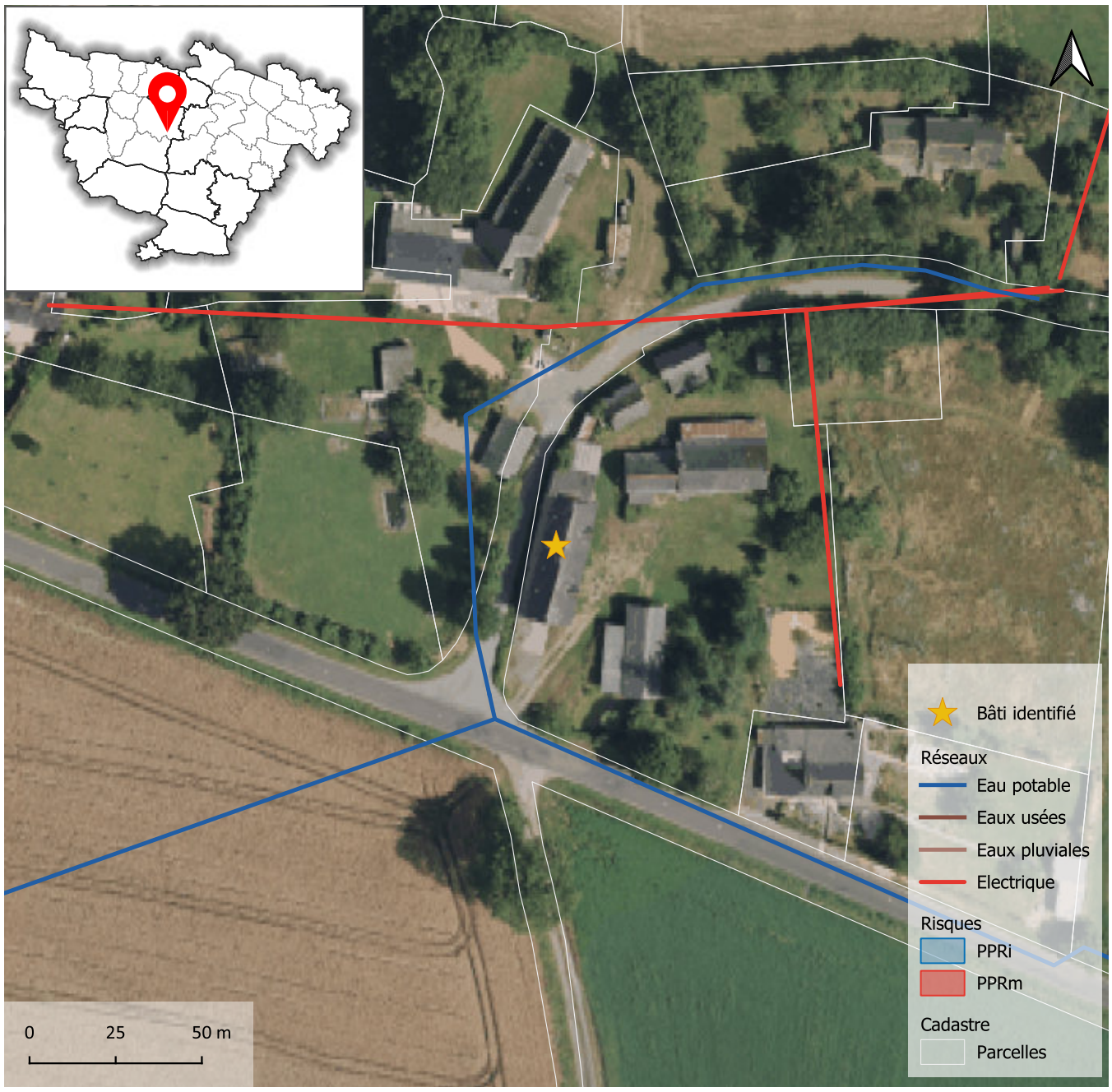



Atlas des changements de destination

Localisation

Commune	**Ombrée d'Anjou**
Commune déléguée	**Combrée**
Adresse / lieu dit	**La Perrière**

Bâti

Surface du bâti	**111 m²**

Critères

Bâti isolé : absence d'habitation (en état) à proximité immédiate	☐
Bâti dans un hameau où s'exerce une activité agricole (bâtiment, installation)	☐
Bâtiments et/ou installations agricoles en activité situés à moins de 100 mètres	☑
Autres incidences agricoles (épandage, circulation d'engins agricoles, projet d'usage agricole du bâti...)	☑
Valeur architecturale et patrimoniale (cf. notamment inventaire départemental)	☑
Potentiel du bâti à transformer (état, volume, structures, surface au sol...)	☑
Accessibilité	☑
Desserte par les réseaux	☑
Aptitude du terrain à l'assainissement autonome	☑
Risques et nuisances	☐

Destination visée : **Habitation** Sous destination : **Logement**

Avis sur le changement de destination du bâti ☑

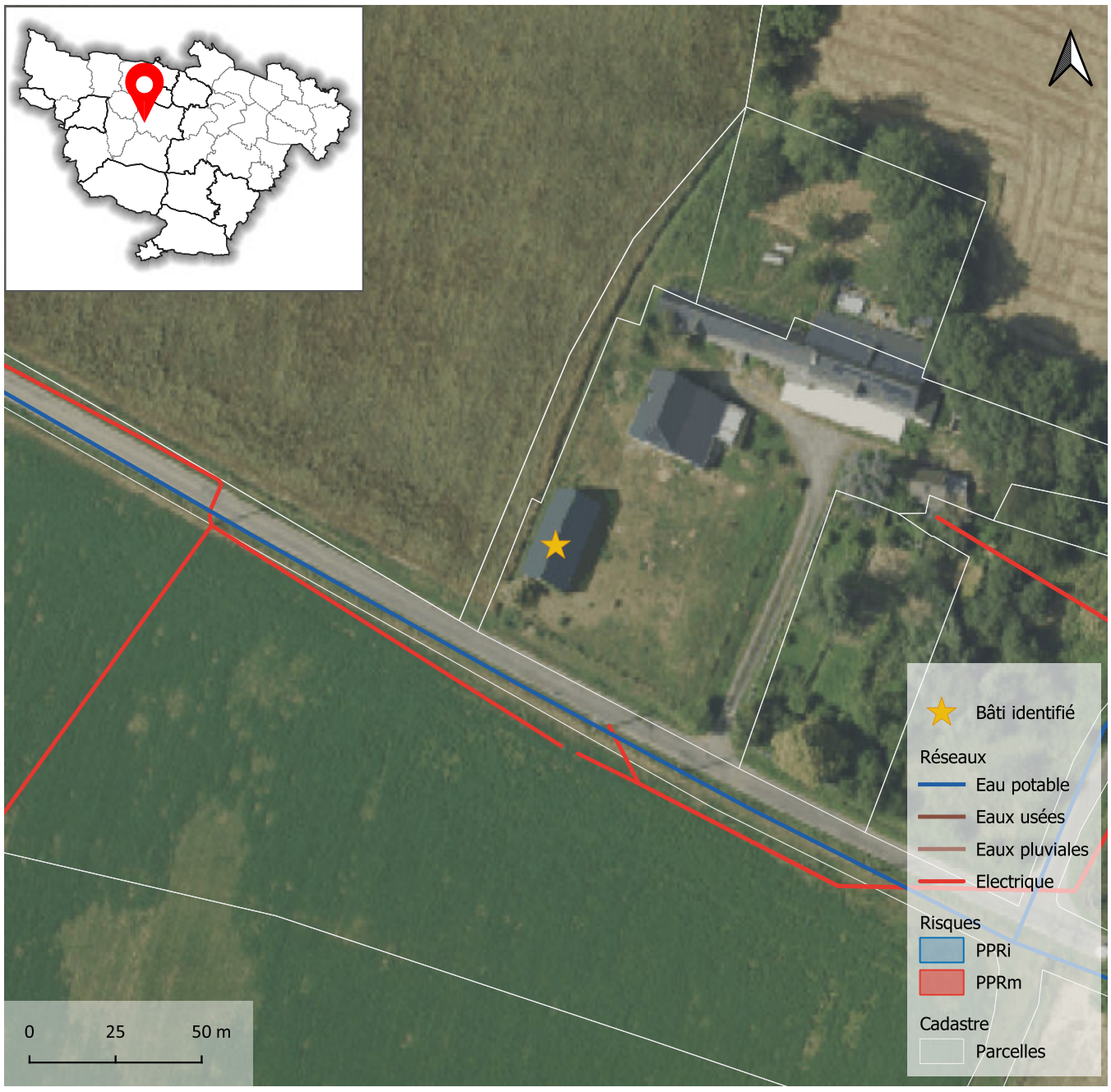



Atlas des changements de destination

Localisation

Commune	**Ombrée d'Anjou**
Commune déléguée	**Grugé-l'Hôpital**
Adresse / lieu dit	**La Roberderie**

Bâti

Surface du bâti	**226 m²**

Critères

Bâti isolé : absence d'habitation (en état) à proximité immédiate	☐
Bâti dans un hameau où s'exerce une activité agricole (bâtiment, installation)	☐
Bâtiments et/ou installations agricoles en activité situés à moins de 100 mètres	☐
Autres incidences agricoles (épandage, circulation d'engins agricoles, projet d'usage agricole du bâti...)	☑
Valeur architecturale et patrimoniale (cf. notamment inventaire départemental)	☑
Potentiel du bâti à transformer (état, volume, structures, surface au sol...)	☑
Accessibilité	☑
Desserte par les réseaux	☐
Aptitude du terrain à l'assainissement autonome	☑
Risques et nuisances	☐

Destination visée : **Habitation** Sous destination : **Logement**

Avis sur le changement de destination du bâti	☑

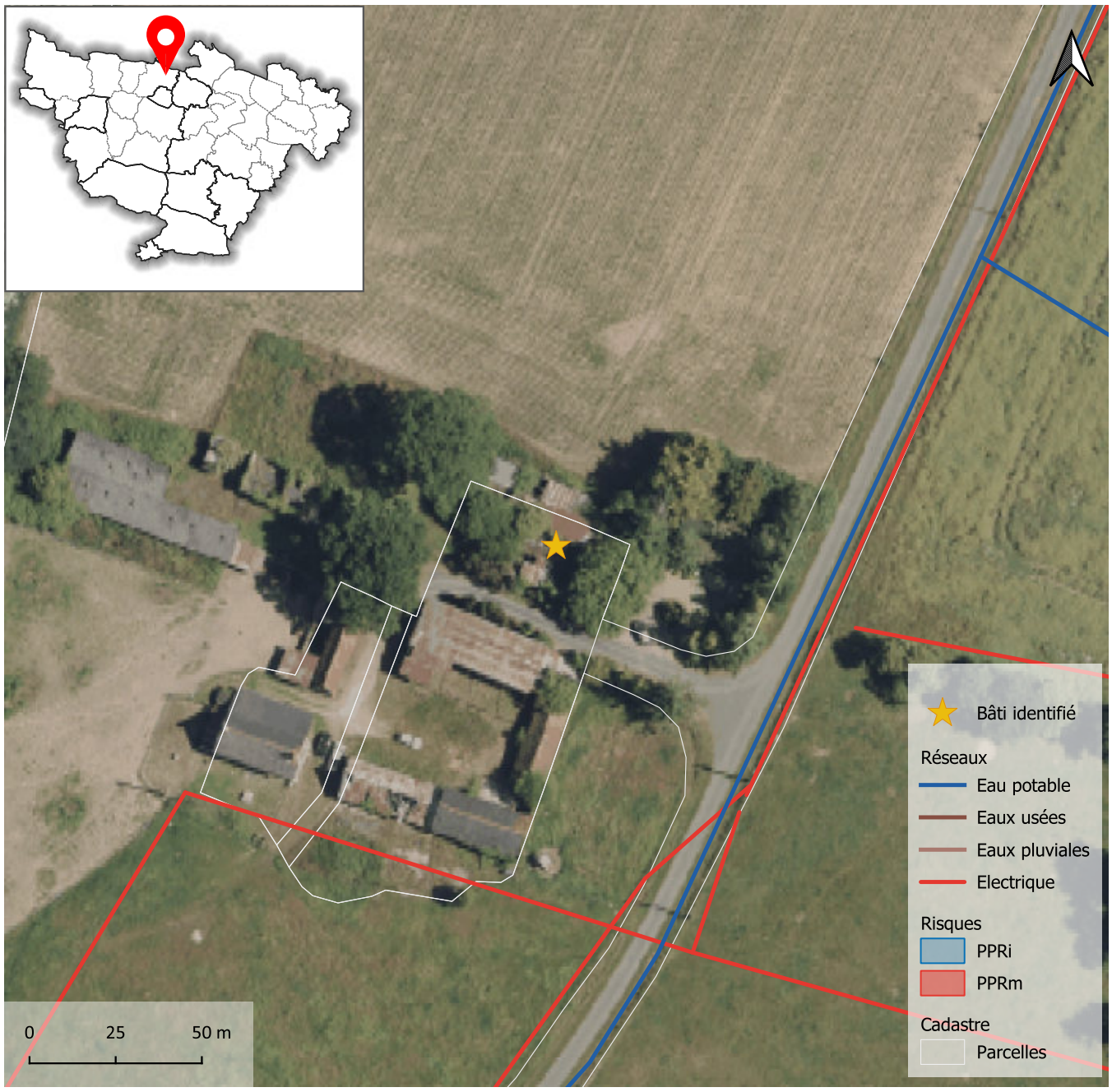







Atlas des changements de destination

Localisation

Commune	**Ombrée d'Anjou**
Commune déléguée	**Grugé-l'Hôpital**
Adresse / lieu dit	**La Réparay**

Bâti

Surface du bâti	**405 m²**

Critères

Bâti isolé : absence d'habitation (en état) à proximité immédiate	☐
Bâti dans un hameau où s'exerce une activité agricole (bâtiment, installation)	☐
Bâtiments et/ou installations agricoles en activité situés à moins de 100 mètres	☐
Autres incidences agricoles (épandage, circulation d'engins agricoles, projet d'usage agricole du bâti...)	☑
Valeur architecturale et patrimoniale (cf. notamment inventaire départemental)	☑
Potentiel du bâti à transformer (état, volume, structures, surface au sol...)	☑
Accessibilité	☑
Desserte par les réseaux	☐
Aptitude du terrain à l'assainissement autonome	☑
Risques et nuisances	☐

Destination visée : **Habitation** Sous destination : **Logement**

Avis sur le changement de destination du bâti ☑

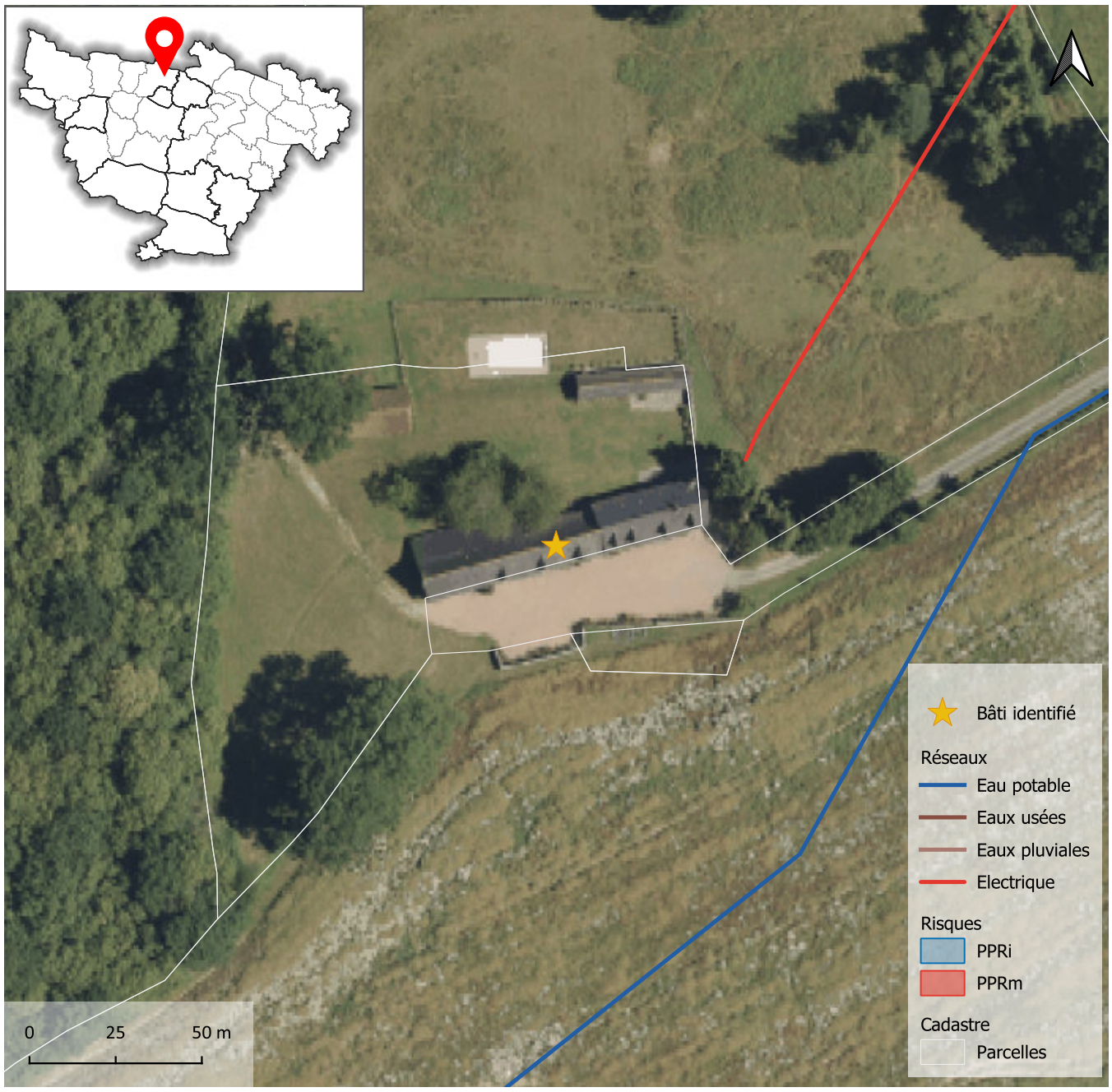





Atlas des changements de destination

Localisation

Commune	**Ombrée d'Anjou**
Commune déléguée	**Grugé-l'Hôpital**
Adresse / lieu dit	**La Houdairie**

Bâti

Surface du bâti	**189 m²**

Critères

Bâti isolé : absence d'habitation (en état) à proximité immédiate	☐
Bâti dans un hameau où s'exerce une activité agricole (bâtiment, installation)	☐
Bâtiments et/ou installations agricoles en activité situés à moins de 100 mètres	☐
Autres incidences agricoles (épandage, circulation d'engins agricoles, projet d'usage agricole du bâti...)	☑
Valeur architecturale et patrimoniale (cf. notamment inventaire départemental)	☑
Potentiel du bâti à transformer (état, volume, structures, surface au sol...)	☑
Accessibilité	☑
Desserte par les réseaux	☐
Aptitude du terrain à l'assainissement autonome	☑
Risques et nuisances	☐

Destination visée : **Habitation** Sous destination : **Logement**

Avis sur le changement de destination du bâti ☑









Atlas des changements de destination

Localisation

Commune	**Ombrée d'Anjou**
Commune déléguée	**La Chapelle-Hullin**
Adresse / lieu dit	**La Maunerie**

Bâti

Surface du bâti	**186 m²**

Critères

Bâti isolé : absence d'habitation (en état) à proximité immédiate	☐
Bâti dans un hameau où s'exerce une activité agricole (bâtiment, installation)	☐
Bâtiments et/ou installations agricoles en activité situés à moins de 100 mètres	☐
Autres incidences agricoles (épandage, circulation d'engins agricoles, projet d'usage agricole du bâti...)	☑
Valeur architecturale et patrimoniale (cf. notamment inventaire départemental)	☐
Potentiel du bâti à transformer (état, volume, structures, surface au sol...)	☑
Accessibilité	☑
Desserte par les réseaux	☐
Aptitude du terrain à l'assainissement autonome	☑
Risques et nuisances	☐

Destination visée : **Habitation** Sous destination : **Logement**

Avis sur le changement de destination du bâti ☑

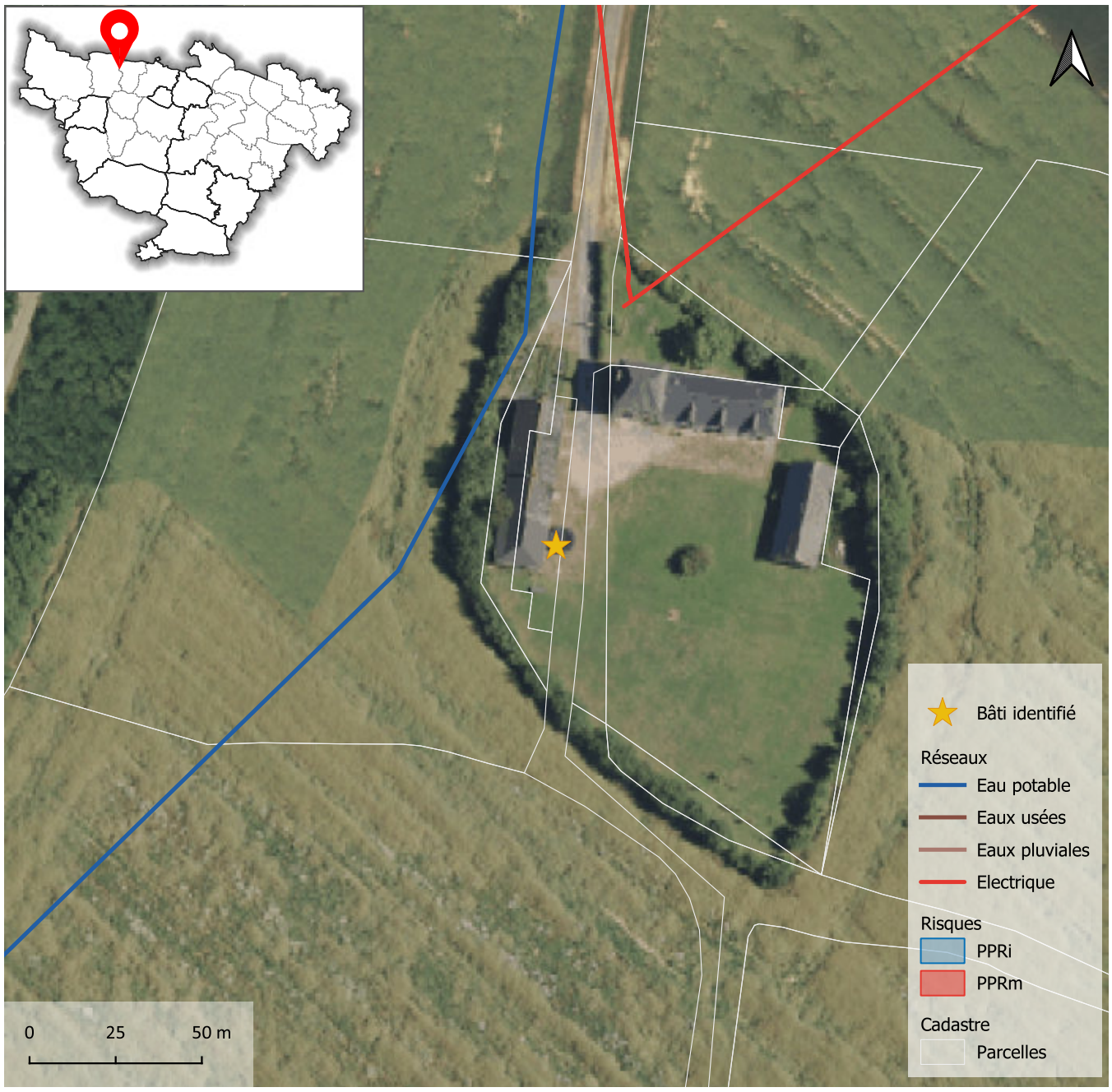





Atlas des changements de destination

Localisation

Commune	**Ombrée d'Anjou**
Commune déléguée	**La Chapelle-Hullin**
Adresse / lieu dit	**La Basse Briolaie**

Bâti

Surface du bâti	**179 m²**

Critères

Bâti isolé : absence d'habitation (en état) à proximité immédiate	☐
Bâti dans un hameau où s'exerce une activité agricole (bâtiment, installation)	☐
Bâtiments et/ou installations agricoles en activité situés à moins de 100 mètres	☐
Autres incidences agricoles (épandage, circulation d'engins agricoles, projet d'usage agricole du bâti...)	☑
Valeur architecturale et patrimoniale (cf. notamment inventaire départemental)	☑
Potentiel du bâti à transformer (état, volume, structures, surface au sol...)	☑
Accessibilité	☑
Desserte par les réseaux	☐
Aptitude du terrain à l'assainissement autonome	☑
Risques et nuisances	☐

Destination visée : **Habitation** Sous destination : **Logement**

Avis sur le changement de destination du bâti	☑

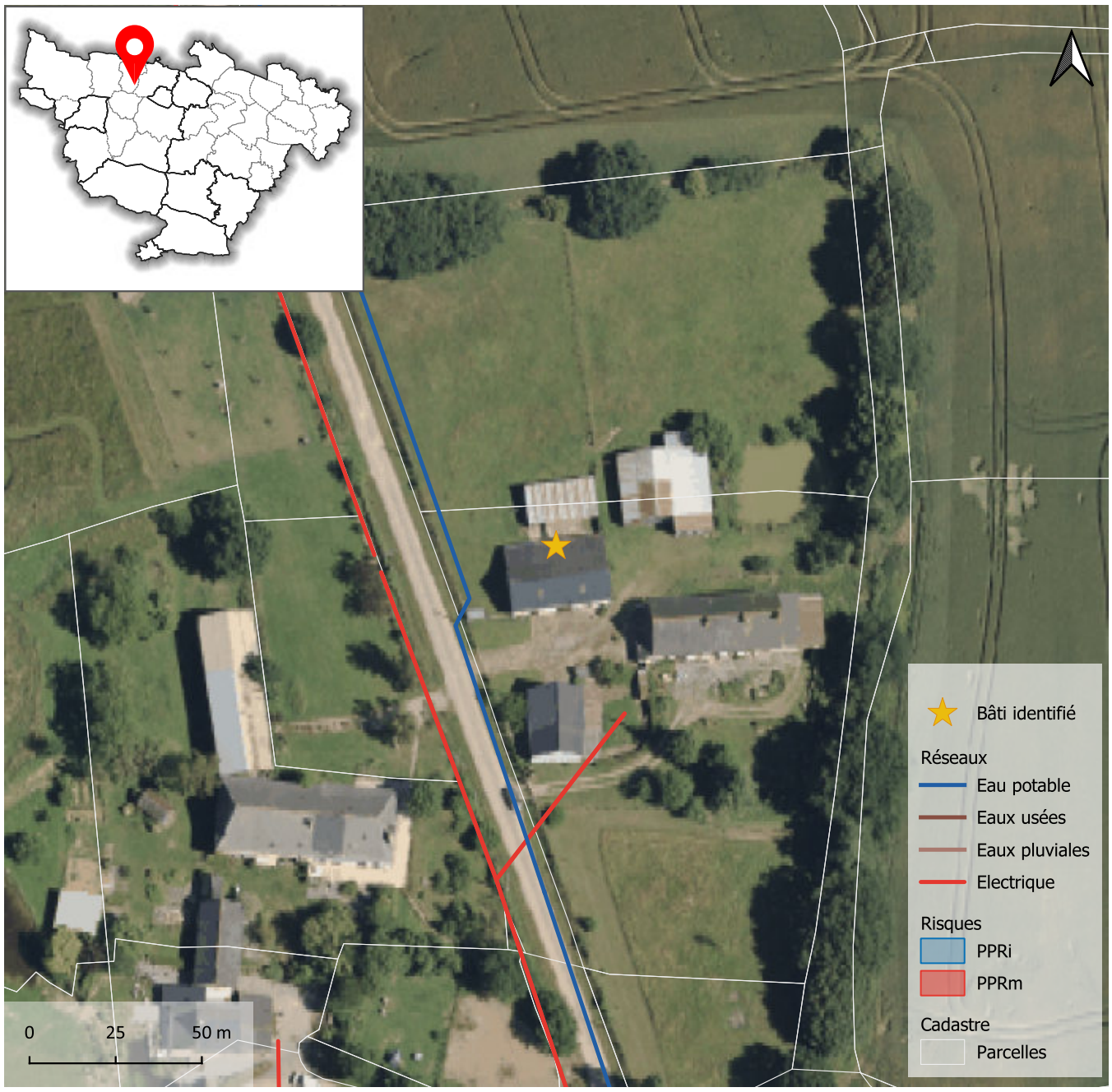





Atlas des changements de destination

Localisation

Commune	**Ombrée d'Anjou**
Commune déléguée	**La Chapelle-Hullin**
Adresse / lieu dit	**La Haute Briolaie**

Bâti

Surface du bâti	**324 m²**

Critères

Bâti isolé : absence d'habitation (en état) à proximité immédiate	☐
Bâti dans un hameau où s'exerce une activité agricole (bâtiment, installation)	☐
Bâtiments et/ou installations agricoles en activité situés à moins de 100 mètres	☐
Autres incidences agricoles (épandage, circulation d'engins agricoles, projet d'usage agricole du bâti...)	☑
Valeur architecturale et patrimoniale (cf. notamment inventaire départemental)	☑
Potentiel du bâti à transformer (état, volume, structures, surface au sol...)	☑
Accessibilité	☑
Desserte par les réseaux	☐
Aptitude du terrain à l'assainissement autonome	☑
Risques et nuisances	☐

Destination visée : **Habitation** Sous destination : **Logement**

Avis sur le changement de destination du bâti ☑

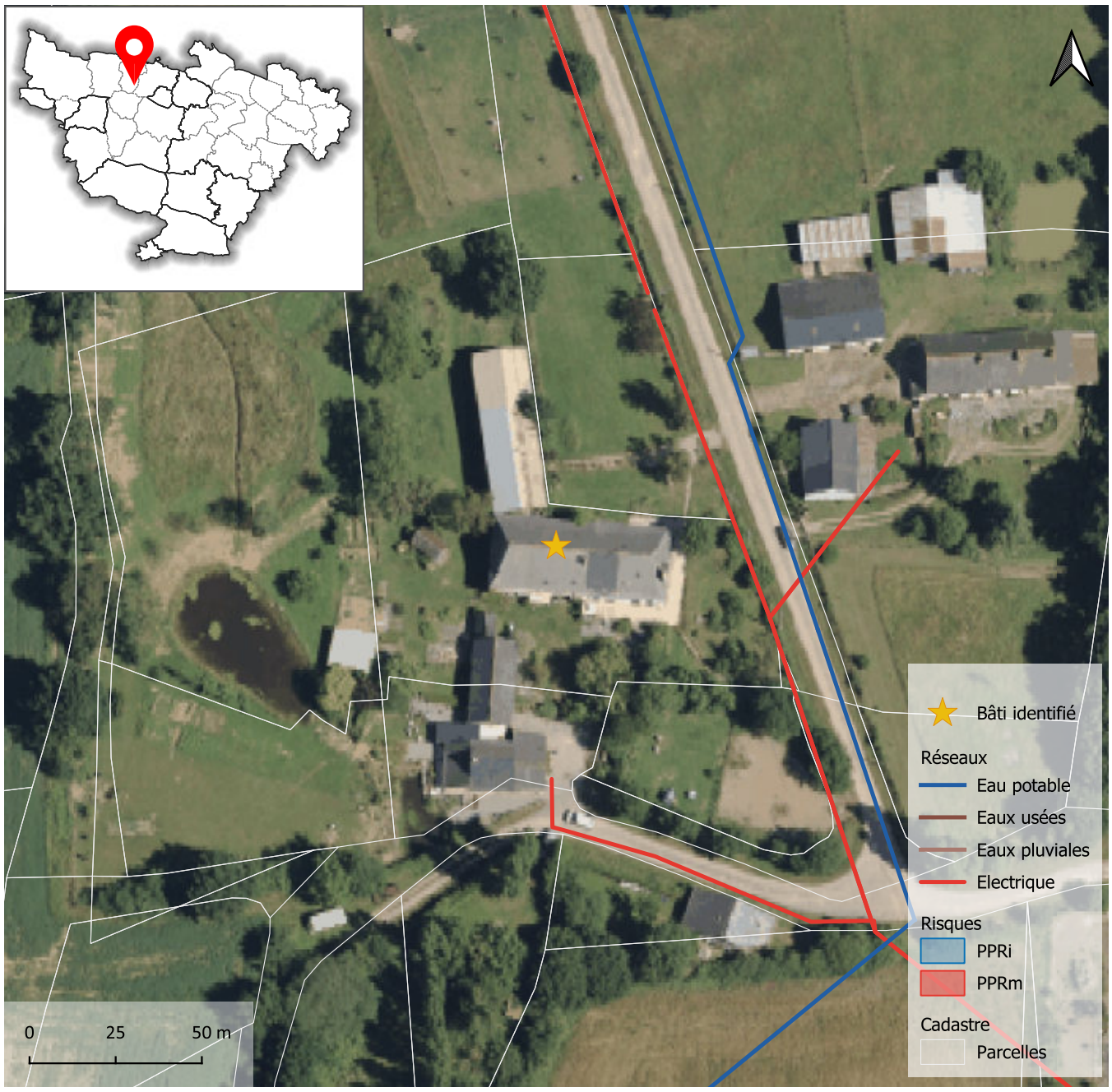



Atlas des changements de destination

Localisation

Commune	**Ombrée d'Anjou**
Commune déléguée	**La Chapelle-Hullin**
Adresse / lieu dit	**La Rivière**

Bâti

Surface du bâti	**290 m²**

Critères

Bâti isolé : absence d'habitation (en état) à proximité immédiate	☐
Bâti dans un hameau où s'exerce une activité agricole (bâtiment, installation)	☐
Bâtiments et/ou installations agricoles en activité situés à moins de 100 mètres	☐
Autres incidences agricoles (épandage, circulation d'engins agricoles, projet d'usage agricole du bâti...)	☑
Valeur architecturale et patrimoniale (cf. notamment inventaire départemental)	☑
Potentiel du bâti à transformer (état, volume, structures, surface au sol...)	☑
Accessibilité	☑
Desserte par les réseaux	☐
Aptitude du terrain à l'assainissement autonome	☑
Risques et nuisances	☐

Destination visée : **Habitation** Sous destination : **Logement**

Avis sur le changement de destination du bâti	☑

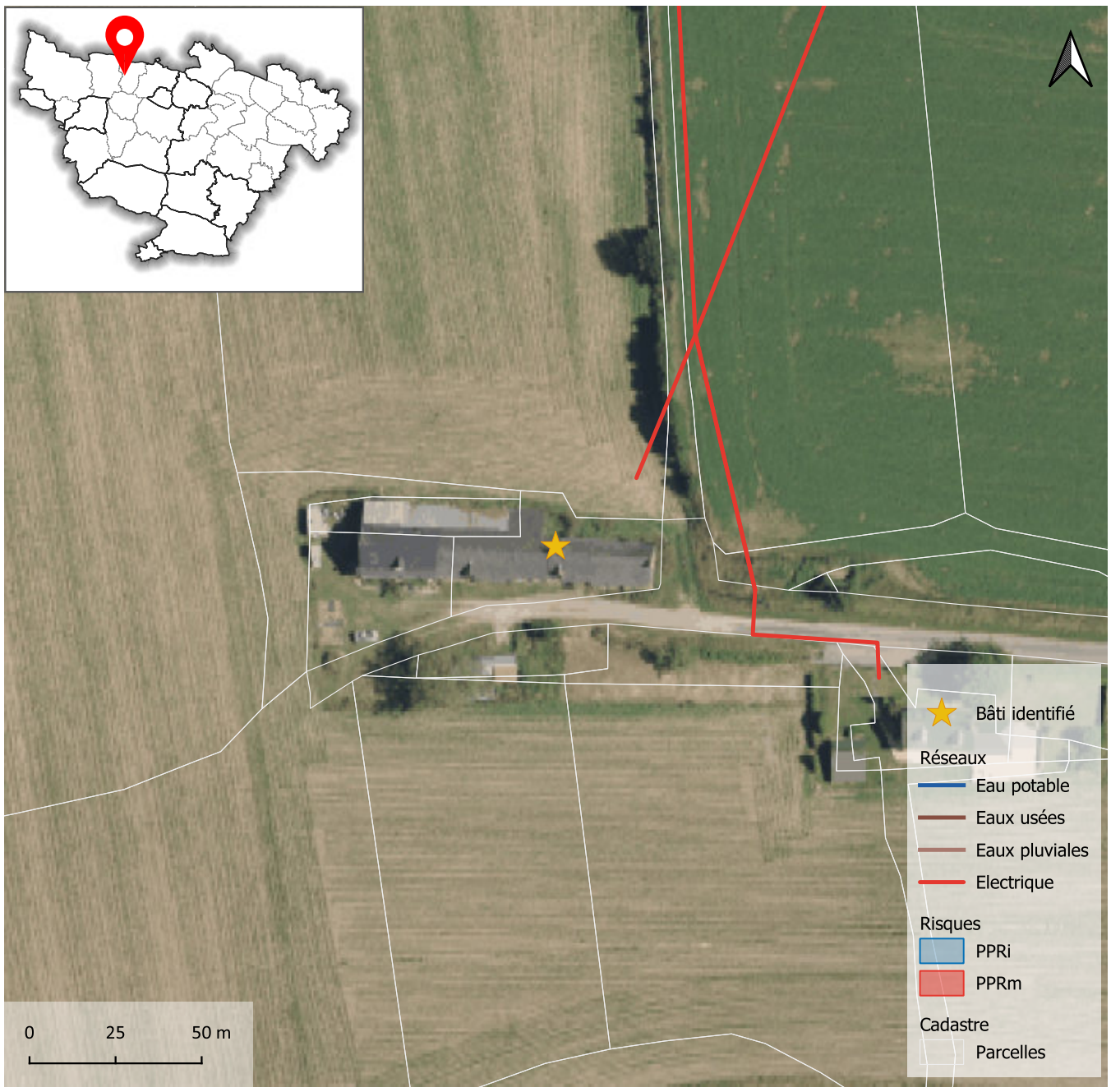





Atlas des changements de destination

Localisation

Commune	**Ombrée d'Anjou**
Commune déléguée	**La Chapelle-Hullin**
Adresse / lieu dit	**La Delinaie**

Bâti

Surface du bâti	**263 m²**

Critères

Bâti isolé : absence d'habitation (en état) à proximité immédiate	☐
Bâti dans un hameau où s'exerce une activité agricole (bâtiment, installation)	☐
Bâtiments et/ou installations agricoles en activité situés à moins de 100 mètres	☐
Autres incidences agricoles (épandage, circulation d'engins agricoles, projet d'usage agricole du bâti...)	☑
Valeur architecturale et patrimoniale (cf. notamment inventaire départemental)	☑
Potentiel du bâti à transformer (état, volume, structures, surface au sol...)	☑
Accessibilité	☑
Desserte par les réseaux	☐
Aptitude du terrain à l'assainissement autonome	☑
Risques et nuisances	☐

Destination visée : **Habitation** Sous destination : **Logement**

Avis sur le changement de destination du bâti	☑

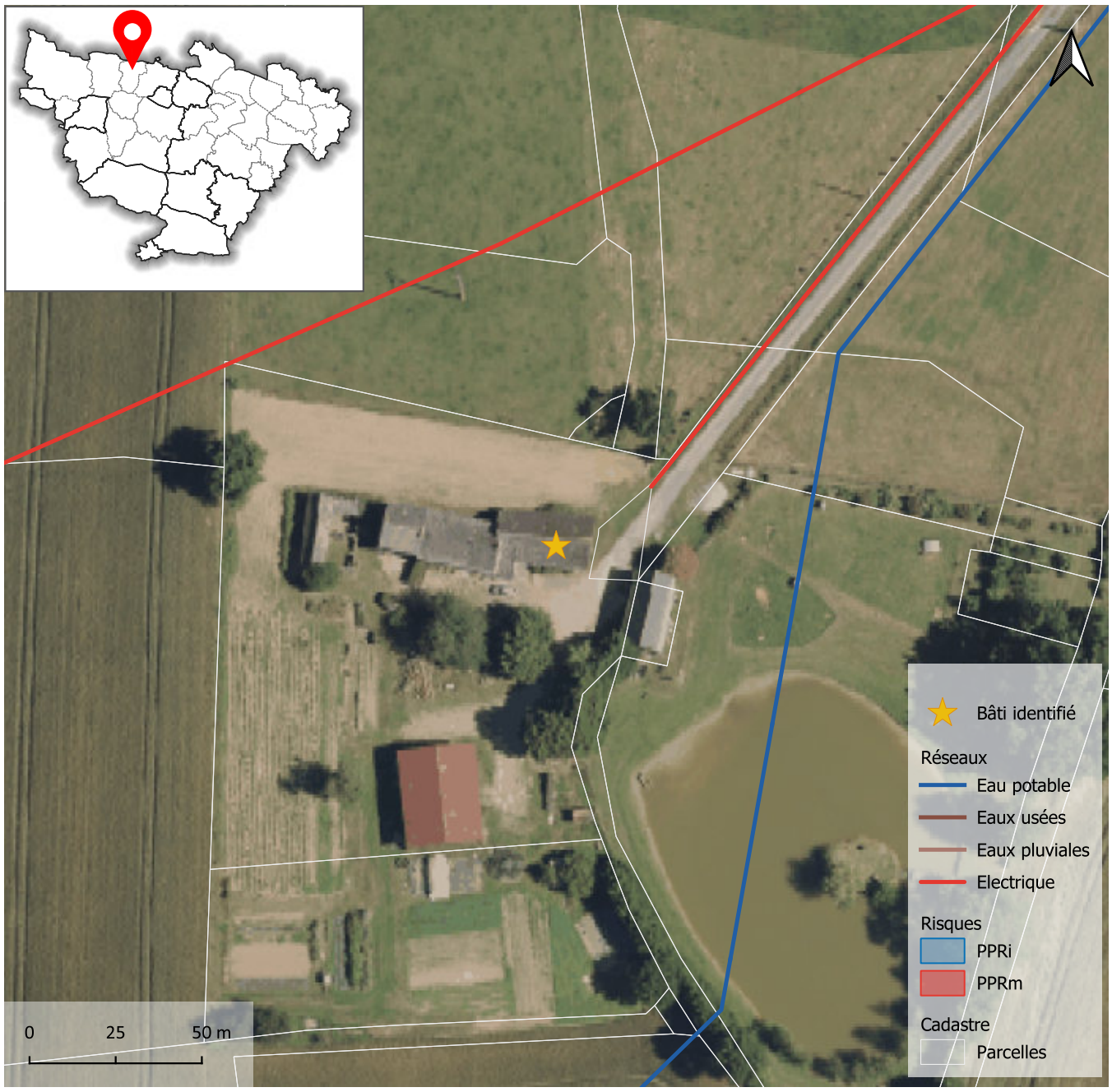





Atlas des changements de destination

Localisation

Commune	**Ombrée d'Anjou**
Commune déléguée	**La Prévière**
Adresse / lieu dit	**La Prévotais**

Bâti

Surface du bâti	**187 m²**

Critères

Bâti isolé : absence d'habitation (en état) à proximité immédiate	☐
Bâti dans un hameau où s'exerce une activité agricole (bâtiment, installation)	☐
Bâtiments et/ou installations agricoles en activité situés à moins de 100 mètres	☐
Autres incidences agricoles (épandage, circulation d'engins agricoles, projet d'usage agricole du bâti...)	☐
Valeur architecturale et patrimoniale (cf. notamment inventaire départemental)	☐
Potentiel du bâti à transformer (état, volume, structures, surface au sol...)	☐
Accessibilité	☐
Desserte par les réseaux	☐
Aptitude du terrain à l'assainissement autonome	☐
Risques et nuisances	☐

Destination visée : **Habitation** Sous destination : **Logement**

Avis sur le changement de destination du bâti ☑

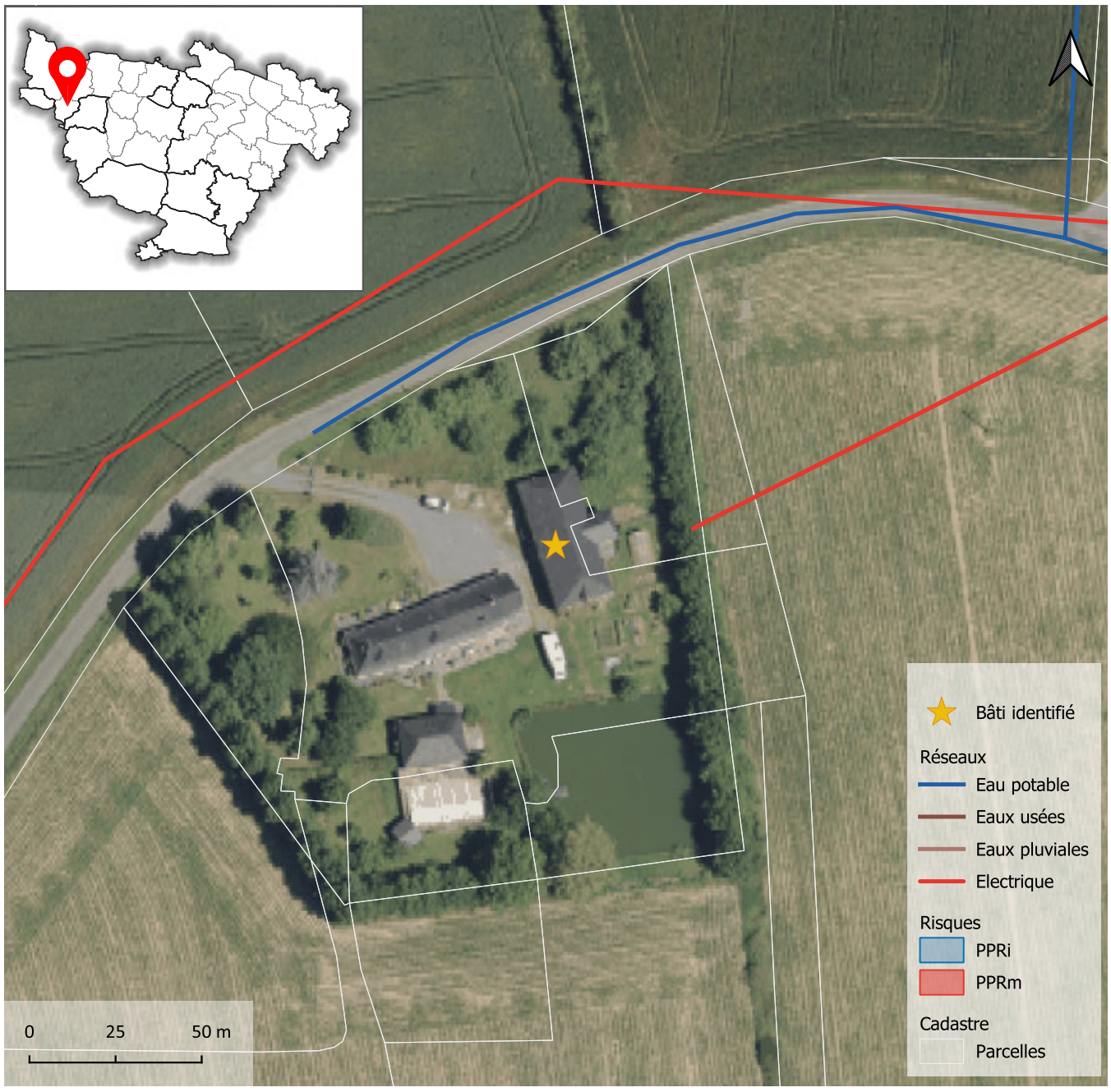





Atlas des changements de destination

Localisation

Commune	**Ombrée d'Anjou**
Commune déléguée	**La Prévière**
Adresse / lieu dit	**Le Bois Basset**

Bâti

Surface du bâti	**355 m²**

Critères

Bâti isolé : absence d'habitation (en état) à proximité immédiate	☐
Bâti dans un hameau où s'exerce une activité agricole (bâtiment, installation)	☐
Bâtiments et/ou installations agricoles en activité situés à moins de 100 mètres	☐
Autres incidences agricoles (épandage, circulation d'engins agricoles, projet d'usage agricole du bâti...)	☐
Valeur architecturale et patrimoniale (cf. notamment inventaire départemental)	☐
Potentiel du bâti à transformer (état, volume, structures, surface au sol...)	☐
Accessibilité	☐
Desserte par les réseaux	☐
Aptitude du terrain à l'assainissement autonome	☐
Risques et nuisances	☐

Destination visée : **Habitation** Sous destination : **Logement**

Avis sur le changement de destination du bâti	☑

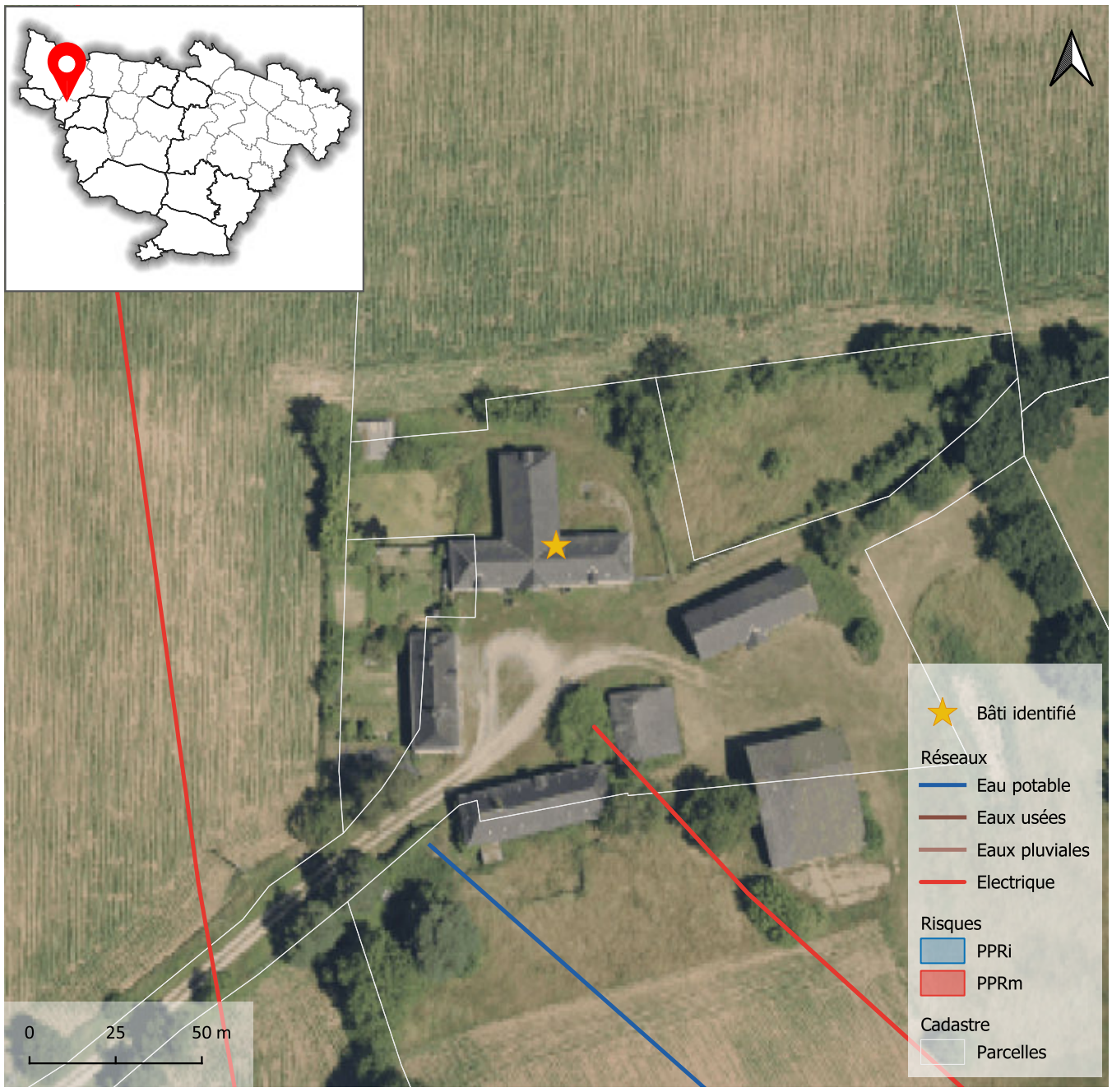



Atlas des changements de destination

Localisation

Commune	**Ombrée d'Anjou**
Commune déléguée	**La Prévière**
Adresse / lieu dit	**Le Bois Basset**

Bâti

Surface du bâti	**181 m²**

Critères

Bâti isolé : absence d'habitation (en état) à proximité immédiate	☐
Bâti dans un hameau où s'exerce une activité agricole (bâtiment, installation)	☐
Bâtiments et/ou installations agricoles en activité situés à moins de 100 mètres	☐
Autres incidences agricoles (épandage, circulation d'engins agricoles, projet d'usage agricole du bâti...)	☐
Valeur architecturale et patrimoniale (cf. notamment inventaire départemental)	☐
Potentiel du bâti à transformer (état, volume, structures, surface au sol...)	☐
Accessibilité	☐
Desserte par les réseaux	☐
Aptitude du terrain à l'assainissement autonome	☐
Risques et nuisances	☐

Destination visée : **Habitation** Sous destination : **Logement**

Avis sur le changement de destination du bâti	☑

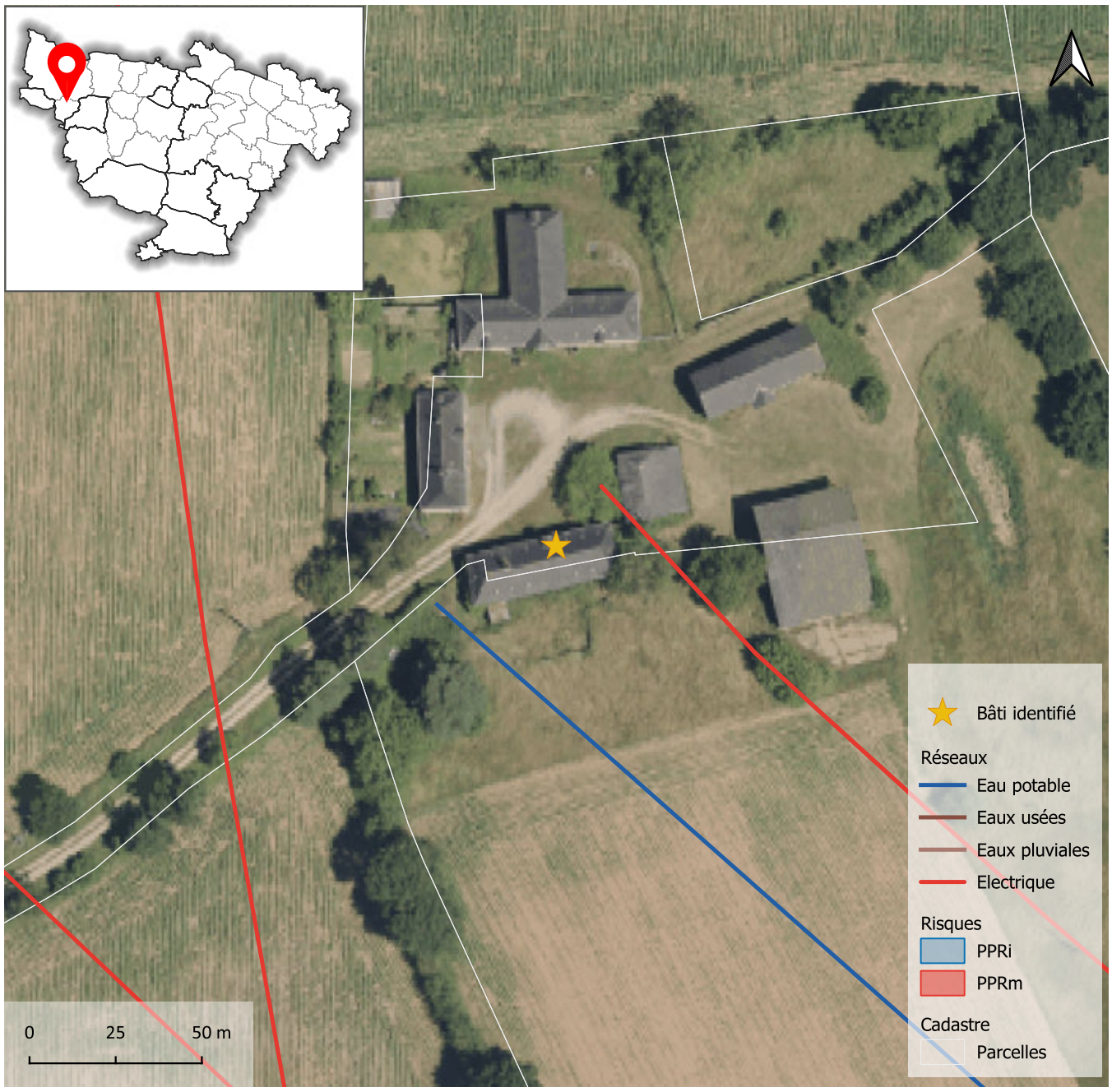



Atlas des changements de destination

Localisation

Commune	**Ombrée d'Anjou**
Commune déléguée	**La Prévière**
Adresse / lieu dit	**La Pochais**

Bâti

Surface du bâti	**231 m²**

Critères

Bâti isolé : absence d'habitation (en état) à proximité immédiate	☐
Bâti dans un hameau où s'exerce une activité agricole (bâtiment, installation)	☐
Bâtiments et/ou installations agricoles en activité situés à moins de 100 mètres	☐
Autres incidences agricoles (épandage, circulation d'engins agricoles, projet d'usage agricole du bâti...)	☑
Valeur architecturale et patrimoniale (cf. notamment inventaire départemental)	☑
Potentiel du bâti à transformer (état, volume, structures, surface au sol...)	☑
Accessibilité	☑
Desserte par les réseaux	☐
Aptitude du terrain à l'assainissement autonome	☑
Risques et nuisances	☐

Destination visée : **Habitation** Sous destination : **Logement**

Avis sur le changement de destination du bâti	☑

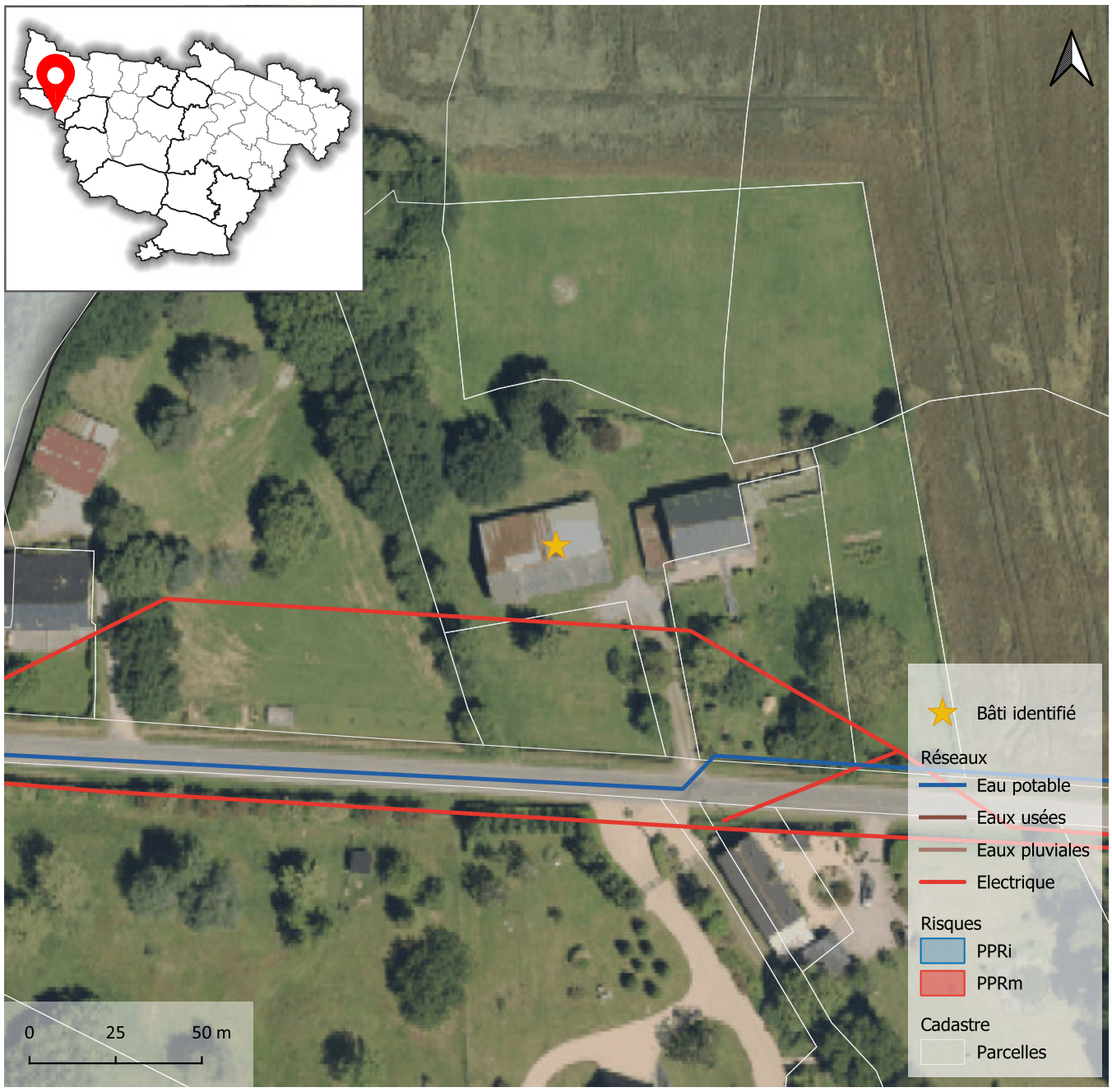





Atlas des changements de destination

Localisation

Commune	**Ombrée d'Anjou**
Commune déléguée	**La Prévière**
Adresse / lieu dit	**la Haie**

Bâti

Surface du bâti	**225 m²**

Critères

Bâti isolé : absence d'habitation (en état) à proximité immédiate	☐
Bâti dans un hameau où s'exerce une activité agricole (bâtiment, installation)	☐
Bâtiments et/ou installations agricoles en activité situés à moins de 100 mètres	☐
Autres incidences agricoles (épandage, circulation d'engins agricoles, projet d'usage agricole du bâti...)	☑
Valeur architecturale et patrimoniale (cf. notamment inventaire départemental)	☑
Potentiel du bâti à transformer (état, volume, structures, surface au sol...)	☑
Accessibilité	☑
Desserte par les réseaux	☐
Aptitude du terrain à l'assainissement autonome	☑
Risques et nuisances	☐

Destination visée : **Habitation** Sous destination : **Logement**

Avis sur le changement de destination du bâti	☑

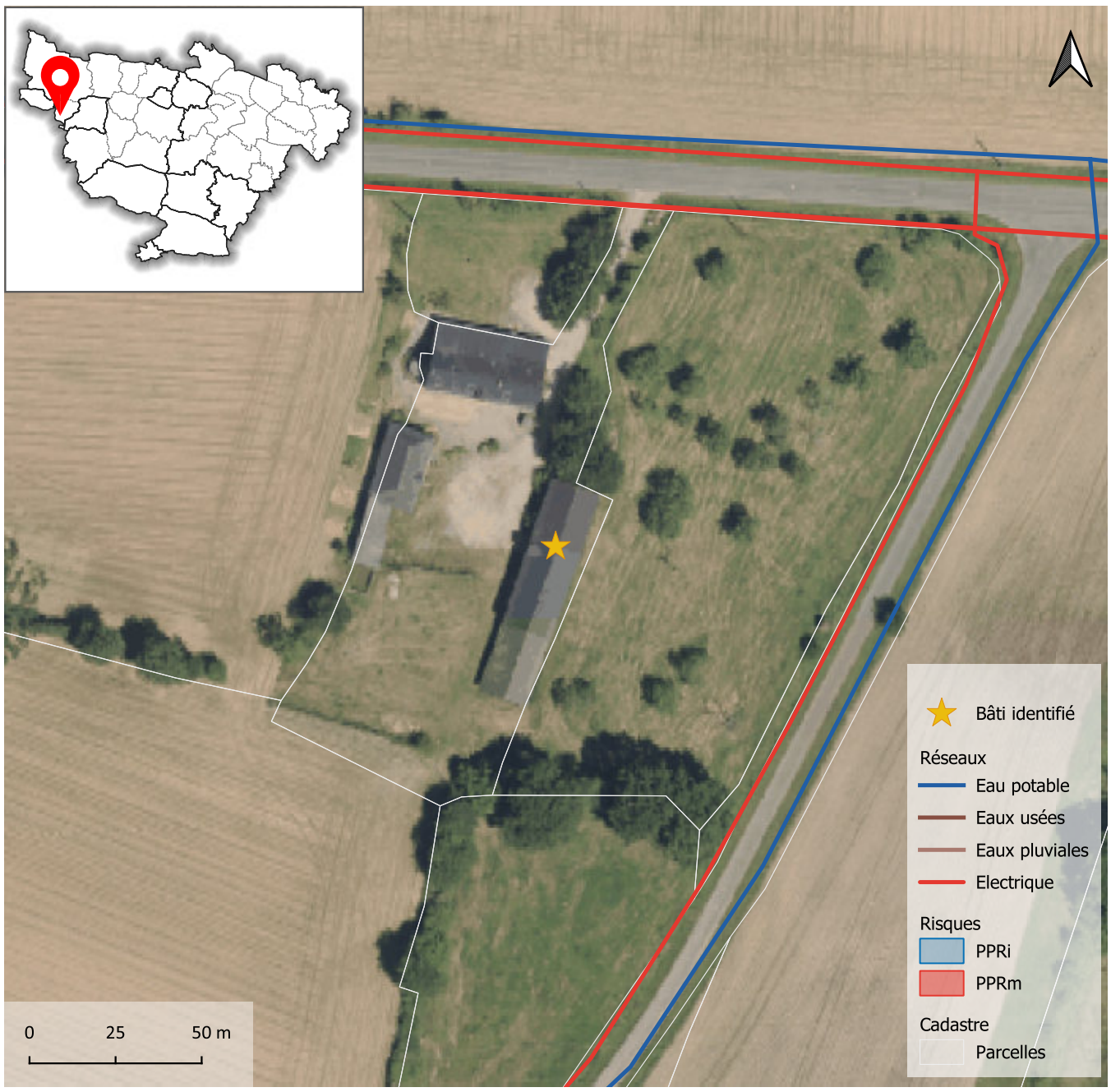





Atlas des changements de destination

Localisation

Commune	**Ombrée d'Anjou**
Commune déléguée	**Le Tremblay**
Adresse / lieu dit	**La Beausserie**

Bâti

Surface du bâti	**204 m²**

Critères

Bâti isolé : absence d'habitation (en état) à proximité immédiate	☐
Bâti dans un hameau où s'exerce une activité agricole (bâtiment, installation)	☐
Bâtiments et/ou installations agricoles en activité situés à moins de 100 mètres	☐
Autres incidences agricoles (épandage, circulation d'engins agricoles, projet d'usage agricole du bâti...)	☑
Valeur architecturale et patrimoniale (cf. notamment inventaire départemental)	☑
Potentiel du bâti à transformer (état, volume, structures, surface au sol...)	☑
Accessibilité	☑
Desserte par les réseaux	☐
Aptitude du terrain à l'assainissement autonome	☑
Risques et nuisances	☐

Destination visée : **Habitation** Sous destination : **Logement**

Avis sur le changement de destination du bâti ☑







Atlas des changements de destination

Localisation

Commune	**Ombrée d'Anjou**
Commune déléguée	**Le Tremblay**
Adresse / lieu dit	**La Chaudraie**

Bâti

Surface du bâti	**222 m²**

Critères

Bâti isolé : absence d'habitation (en état) à proximité immédiate	☐
Bâti dans un hameau où s'exerce une activité agricole (bâtiment, installation)	☐
Bâtiments et/ou installations agricoles en activité situés à moins de 100 mètres	☐
Autres incidences agricoles (épandage, circulation d'engins agricoles, projet d'usage agricole du bâti...)	☑
Valeur architecturale et patrimoniale (cf. notamment inventaire départemental)	☑
Potentiel du bâti à transformer (état, volume, structures, surface au sol...)	☑
Accessibilité	☑
Desserte par les réseaux	☐
Aptitude du terrain à l'assainissement autonome	☑
Risques et nuisances	☐

Destination visée : **Habitation** Sous destination : **Logement**

Avis sur le changement de destination du bâti	☑

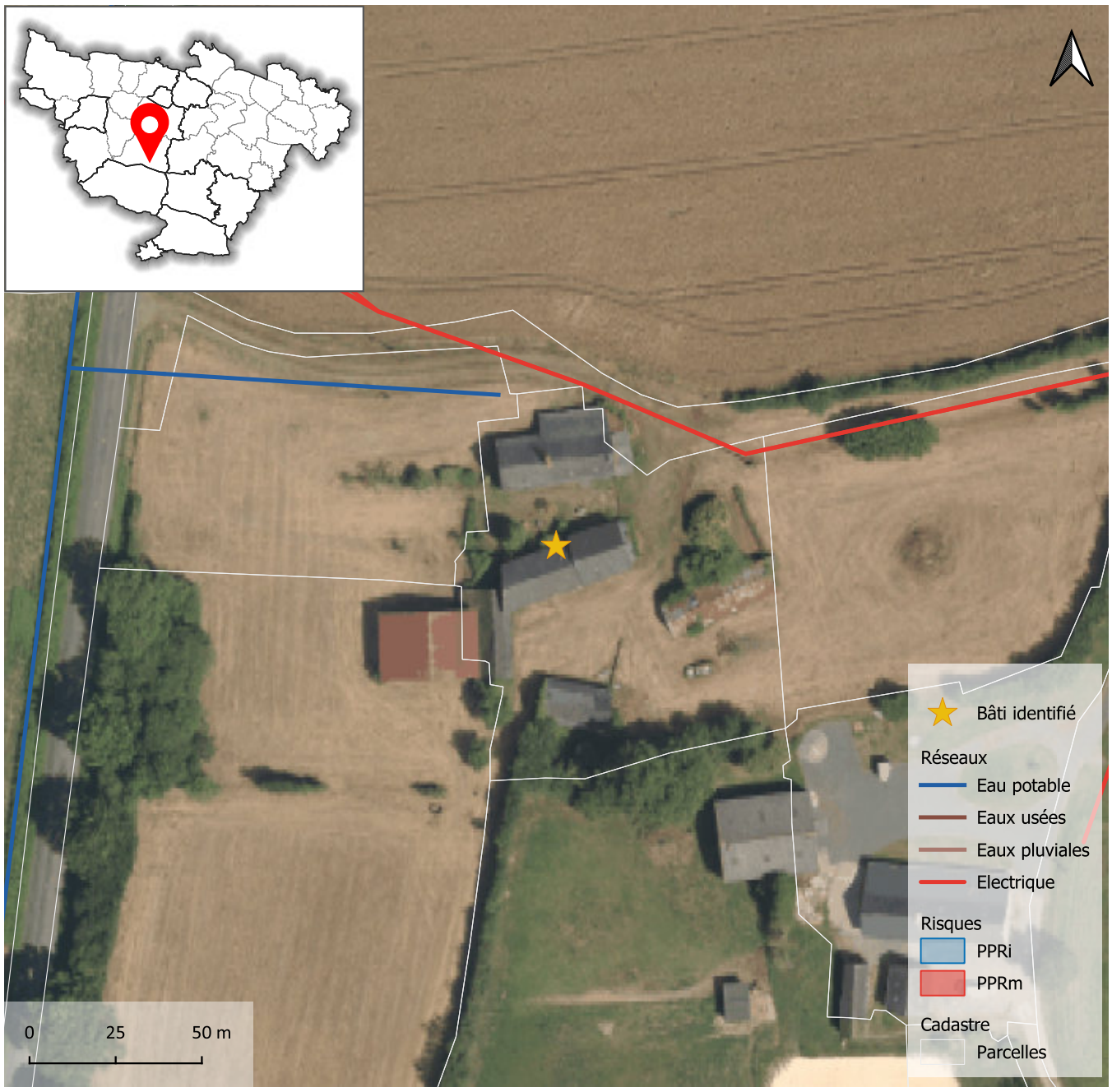





Atlas des changements de destination

Localisation

Commune	**Ombrée d'Anjou**
Commune déléguée	**Le Tremblay**
Adresse / lieu dit	**La Fripaudière**

Bâti

Surface du bâti	**389 m²**

Critères

Bâti isolé : absence d'habitation (en état) à proximité immédiate	☐
Bâti dans un hameau où s'exerce une activité agricole (bâtiment, installation)	☐
Bâtiments et/ou installations agricoles en activité situés à moins de 100 mètres	☐
Autres incidences agricoles (épandage, circulation d'engins agricoles, projet d'usage agricole du bâti...)	☑
Valeur architecturale et patrimoniale (cf. notamment inventaire départemental)	☑
Potentiel du bâti à transformer (état, volume, structures, surface au sol...)	☑
Accessibilité	☑
Desserte par les réseaux	☐
Aptitude du terrain à l'assainissement autonome	☑
Risques et nuisances	☐

Destination visée : **Habitation** Sous destination : **Logement**

Avis sur le changement de destination du bâti	☑

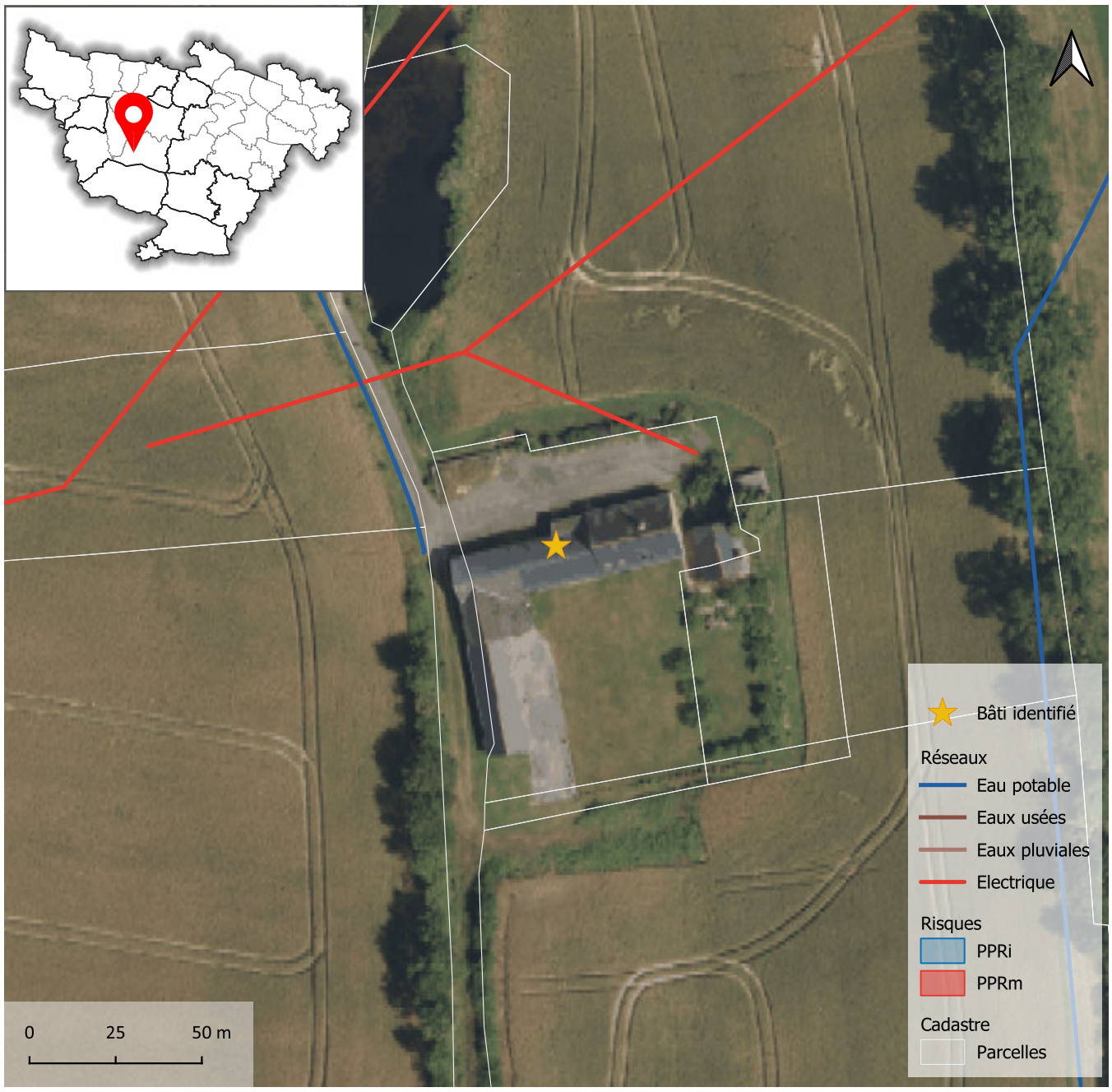





Atlas des changements de destination

Localisation

Commune	**Ombrée d'Anjou**
Commune déléguée	**Le Tremblay**
Adresse / lieu dit	**La Doucinière**

Bâti

Surface du bâti	**632 m²**

Critères

Bâti isolé : absence d'habitation (en état) à proximité immédiate	☐
Bâti dans un hameau où s'exerce une activité agricole (bâtiment, installation)	☐
Bâtiments et/ou installations agricoles en activité situés à moins de 100 mètres	☐
Autres incidences agricoles (épandage, circulation d'engins agricoles, projet d'usage agricole du bâti...)	☑
Valeur architecturale et patrimoniale (cf. notamment inventaire départemental)	☑
Potentiel du bâti à transformer (état, volume, structures, surface au sol...)	☑
Accessibilité	☑
Desserte par les réseaux	☐
Aptitude du terrain à l'assainissement autonome	☑
Risques et nuisances	☐

Destination visée : **Habitation** Sous destination : **Logement**

Avis sur le changement de destination du bâti ☑

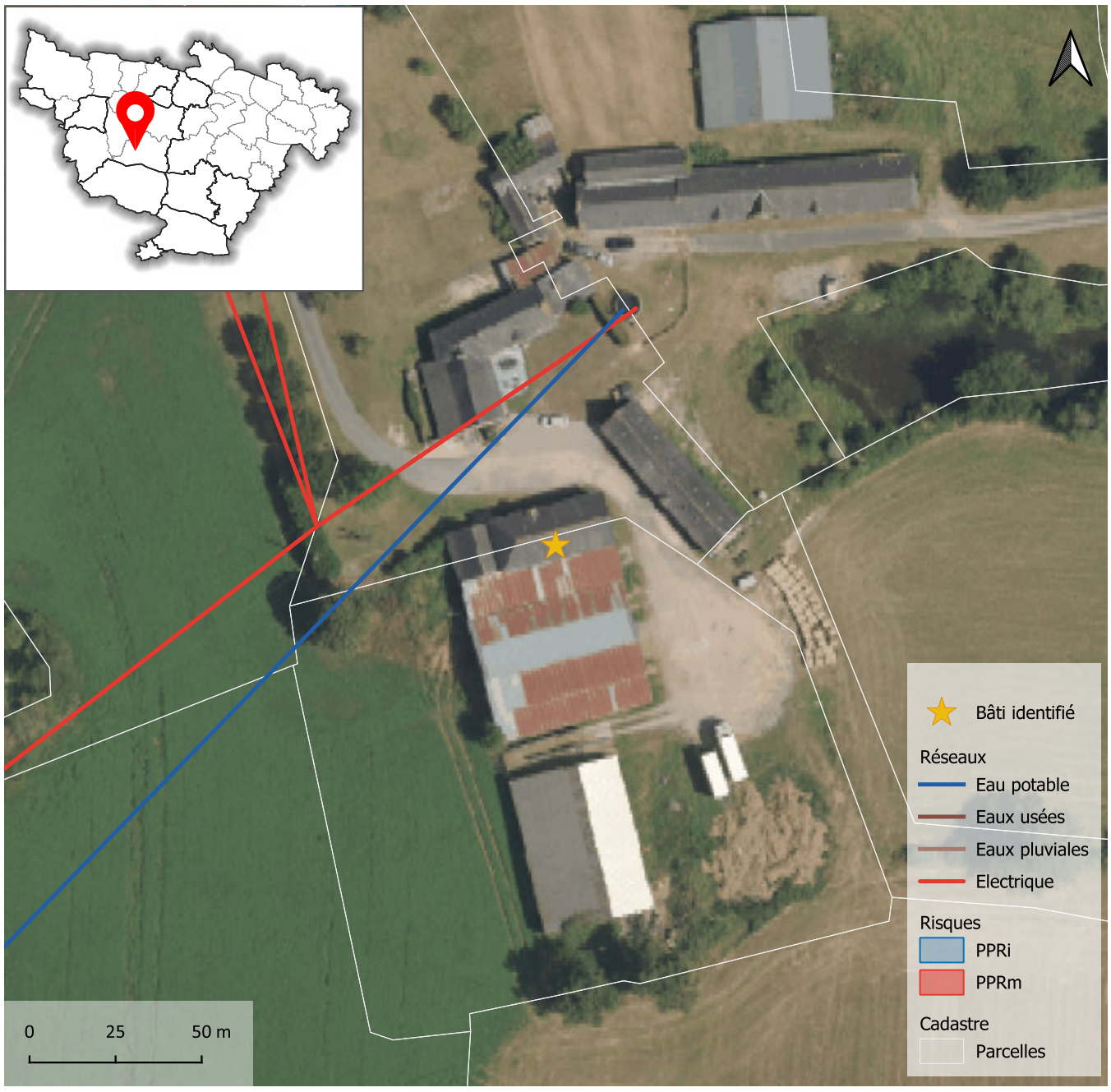





Atlas des changements de destination

Localisation

Commune	**Ombrée d'Anjou**
Commune déléguée	**Le Tremblay**
Adresse / lieu dit	**La Doucinière**

Bâti

Surface du bâti	**211 m²**

Critères

Bâti isolé : absence d'habitation (en état) à proximité immédiate	☐
Bâti dans un hameau où s'exerce une activité agricole (bâtiment, installation)	☐
Bâtiments et/ou installations agricoles en activité situés à moins de 100 mètres	☐
Autres incidences agricoles (épandage, circulation d'engins agricoles, projet d'usage agricole du bâti...)	☑
Valeur architecturale et patrimoniale (cf. notamment inventaire départemental)	☑
Potentiel du bâti à transformer (état, volume, structures, surface au sol...)	☑
Accessibilité	☑
Desserte par les réseaux	☐
Aptitude du terrain à l'assainissement autonome	☑
Risques et nuisances	☐

Destination visée : **Habitation** Sous destination : **Logement**

Avis sur le changement de destination du bâti	☑

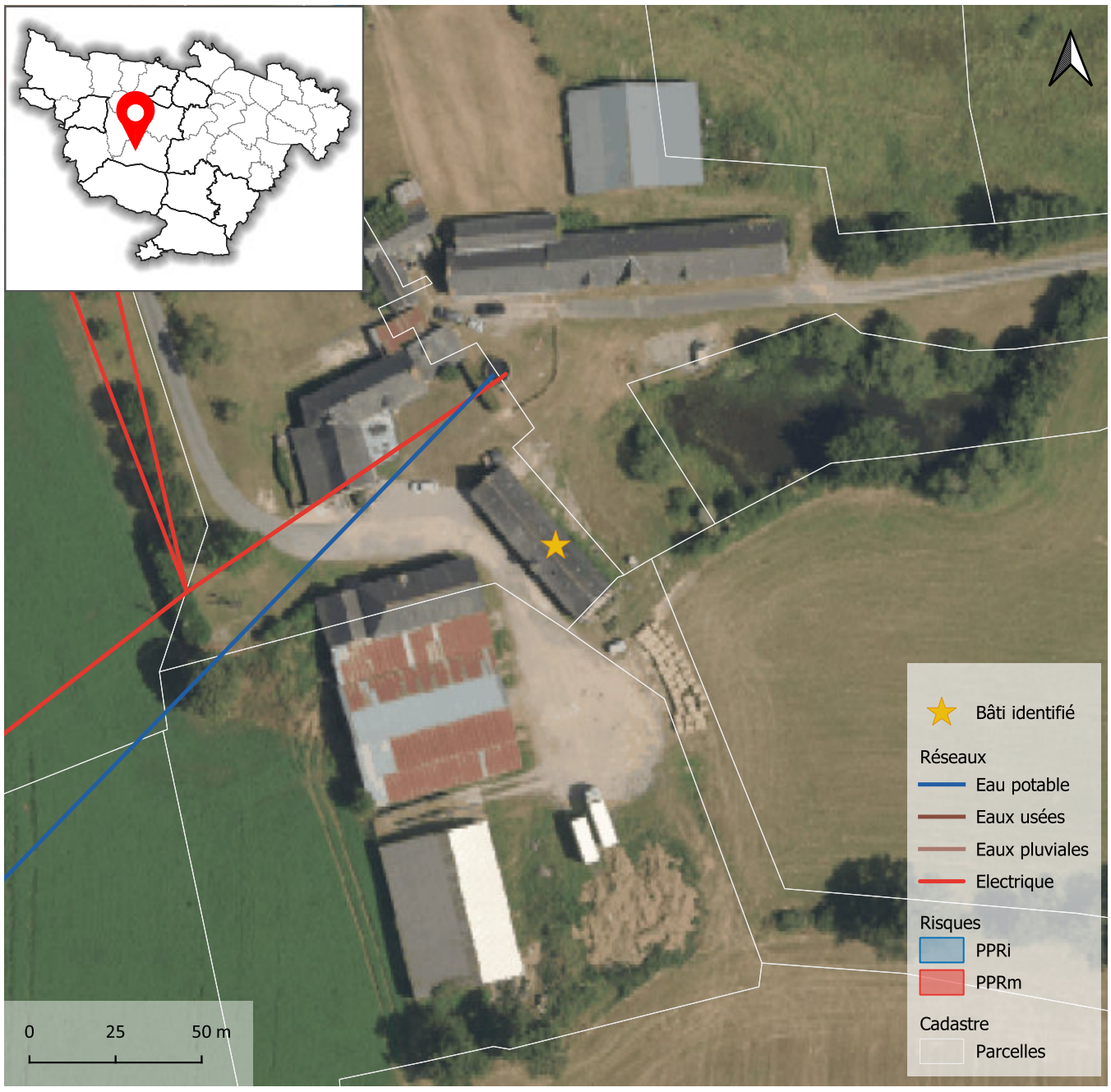





Atlas des changements de destination

Localisation

Commune	**Ombrée d'Anjou**
Commune déléguée	**Le Tremblay**
Adresse / lieu dit	**Pruillé**

Bâti

Surface du bâti	**458 m²**

Critères

Bâti isolé : absence d'habitation (en état) à proximité immédiate	☐
Bâti dans un hameau où s'exerce une activité agricole (bâtiment, installation)	☐
Bâtiments et/ou installations agricoles en activité situés à moins de 100 mètres	☐
Autres incidences agricoles (épandage, circulation d'engins agricoles, projet d'usage agricole du bâti...)	☑
Valeur architecturale et patrimoniale (cf. notamment inventaire départemental)	☑
Potentiel du bâti à transformer (état, volume, structures, surface au sol...)	☑
Accessibilité	☑
Desserte par les réseaux	☐
Aptitude du terrain à l'assainissement autonome	☑
Risques et nuisances	☐

Destination visée : **Habitation** Sous destination : **Logement**

Avis sur le changement de destination du bâti	☑

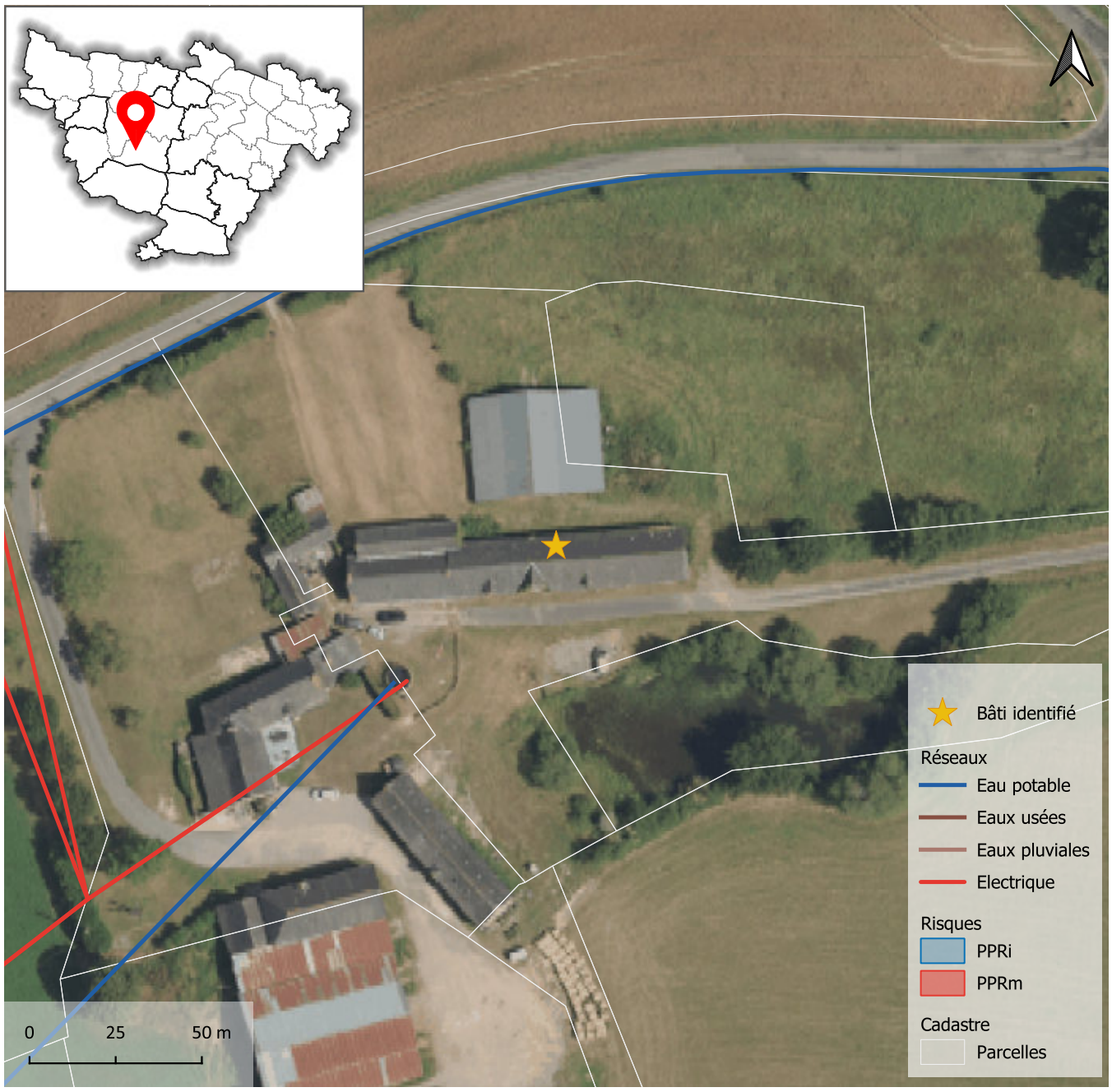





Atlas des changements de destination

Localisation

Commune	**Ombrée d'Anjou**
Commune déléguée	**Le Tremblay**
Adresse / lieu dit	**La Salle**

Bâti

Surface du bâti	**254 m²**

Critères

Bâti isolé : absence d'habitation (en état) à proximité immédiate	☐
Bâti dans un hameau où s'exerce une activité agricole (bâtiment, installation)	☐
Bâtiments et/ou installations agricoles en activité situés à moins de 100 mètres	☐
Autres incidences agricoles (épandage, circulation d'engins agricoles, projet d'usage agricole du bâti...)	☑
Valeur architecturale et patrimoniale (cf. notamment inventaire départemental)	☑
Potentiel du bâti à transformer (état, volume, structures, surface au sol...)	☑
Accessibilité	☑
Desserte par les réseaux	☐
Aptitude du terrain à l'assainissement autonome	☑
Risques et nuisances	☐

Destination visée : **Habitation** Sous destination : **Logement**

Avis sur le changement de destination du bâti ☑

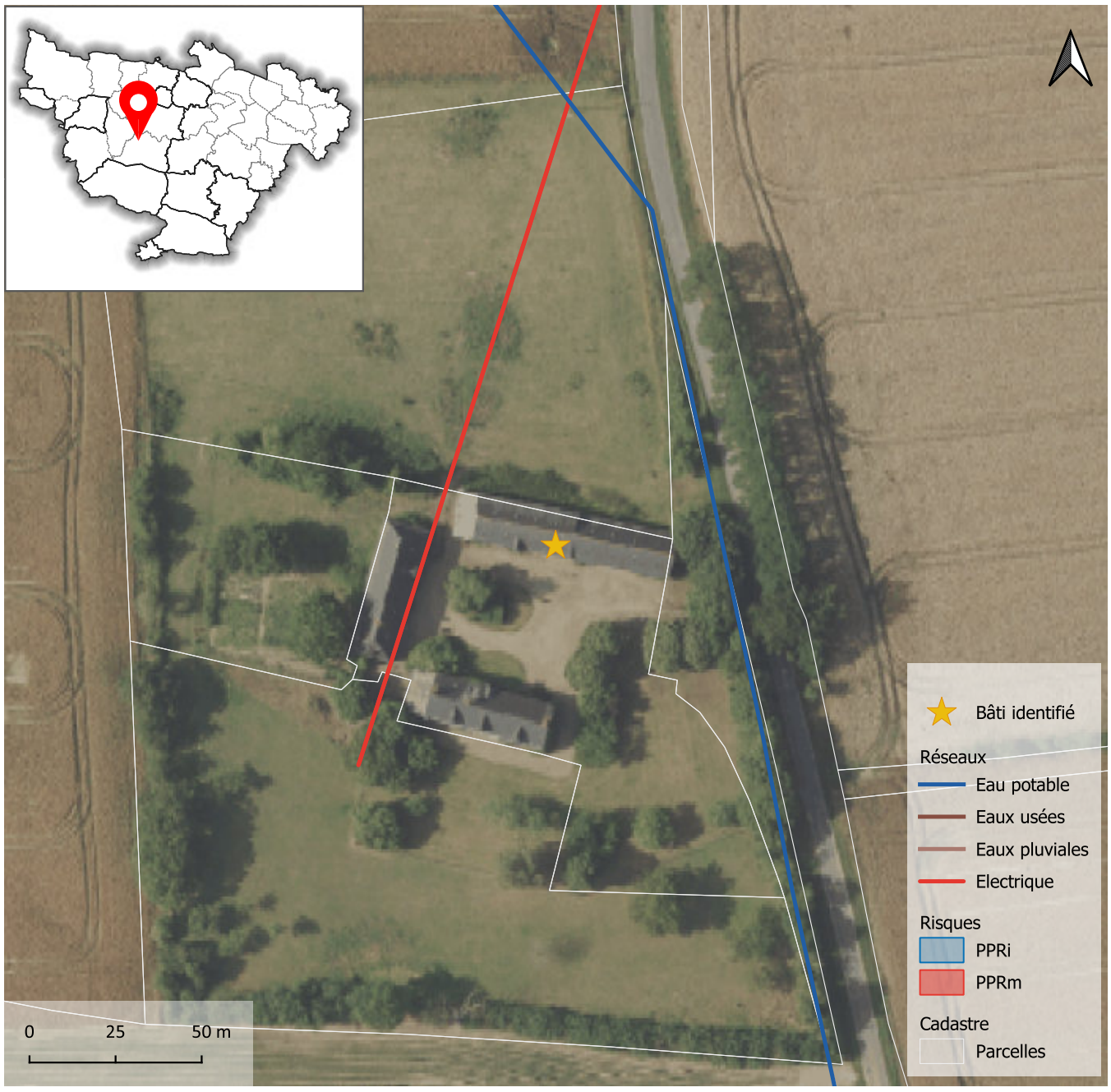



Atlas des changements de destination

Localisation

Commune	**Ombrée d'Anjou**
Commune déléguée	**Le Tremblay**
Adresse / lieu dit	**La Grange**

Bâti

Surface du bâti	**295 m²**

Critères

Bâti isolé : absence d'habitation (en état) à proximité immédiate	☐
Bâti dans un hameau où s'exerce une activité agricole (bâtiment, installation)	☐
Bâtiments et/ou installations agricoles en activité situés à moins de 100 mètres	☐
Autres incidences agricoles (épandage, circulation d'engins agricoles, projet d'usage agricole du bâti...)	☑
Valeur architecturale et patrimoniale (cf. notamment inventaire départemental)	☑
Potentiel du bâti à transformer (état, volume, structures, surface au sol...)	☑
Accessibilité	☑
Desserte par les réseaux	☐
Aptitude du terrain à l'assainissement autonome	☑
Risques et nuisances	☐

Destination visée : **Habitation** Sous destination : **Logement**

Avis sur le changement de destination du bâti ☑

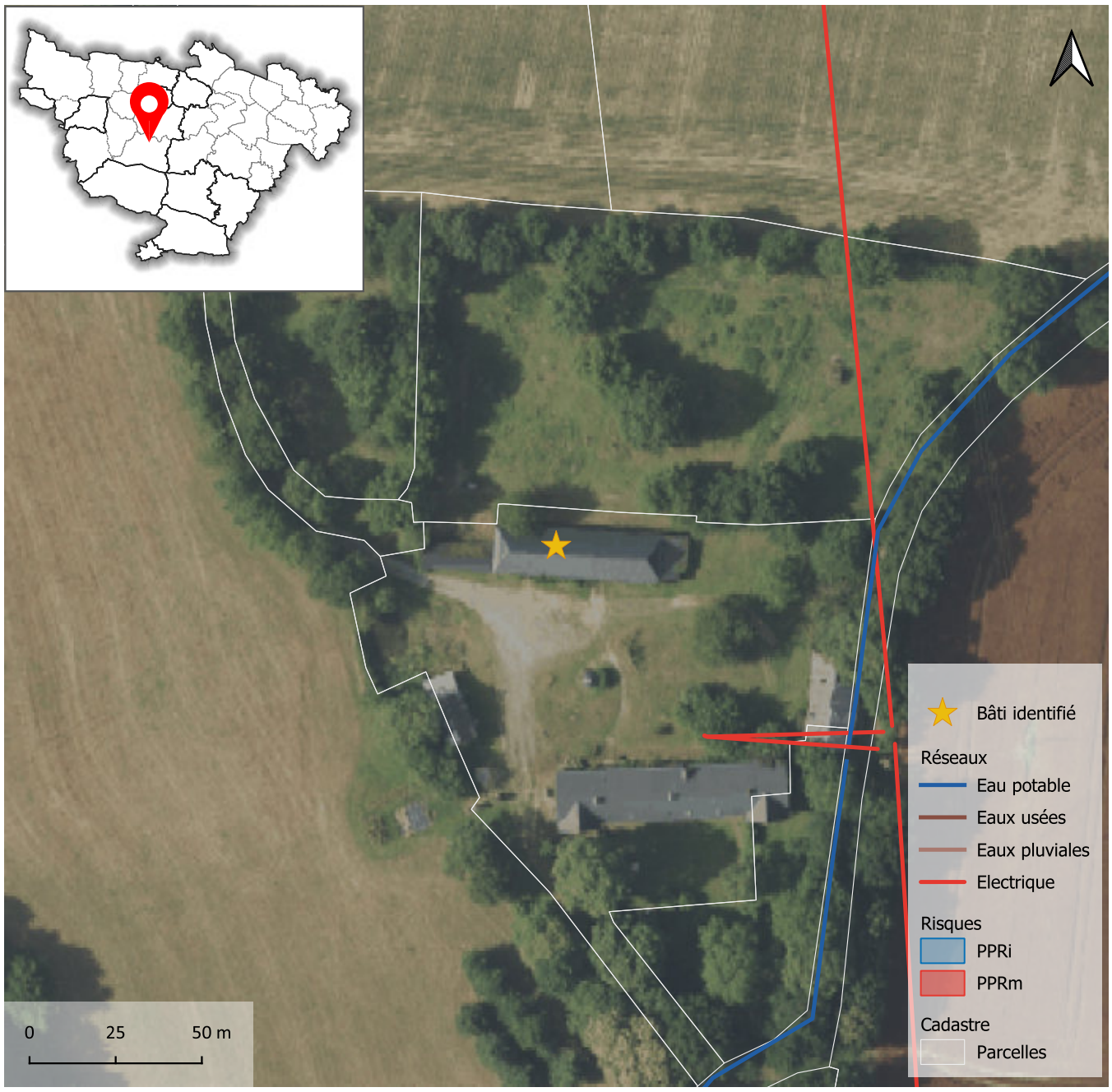





Atlas des changements de destination

Localisation

Commune	**Ombrée d'Anjou**
Commune déléguée	**Le Tremblay**
Adresse / lieu dit	**La Haloppée**

Bâti

Surface du bâti	**460 m²**

Critères

Bâti isolé : absence d'habitation (en état) à proximité immédiate	☑
Bâti dans un hameau où s'exerce une activité agricole (bâtiment, installation)	☐
Bâtiments et/ou installations agricoles en activité situés à moins de 100 mètres	☐
Autres incidences agricoles (épandage, circulation d'engins agricoles, projet d'usage agricole du bâti...)	☑
Valeur architecturale et patrimoniale (cf. notamment inventaire départemental)	☑
Potentiel du bâti à transformer (état, volume, structures, surface au sol...)	☑
Accessibilité	☑
Desserte par les réseaux	☐
Aptitude du terrain à l'assainissement autonome	☑
Risques et nuisances	☐

Destination visée : **Habitation** Sous destination : **Logement**

Avis sur le changement de destination du bâti	☑

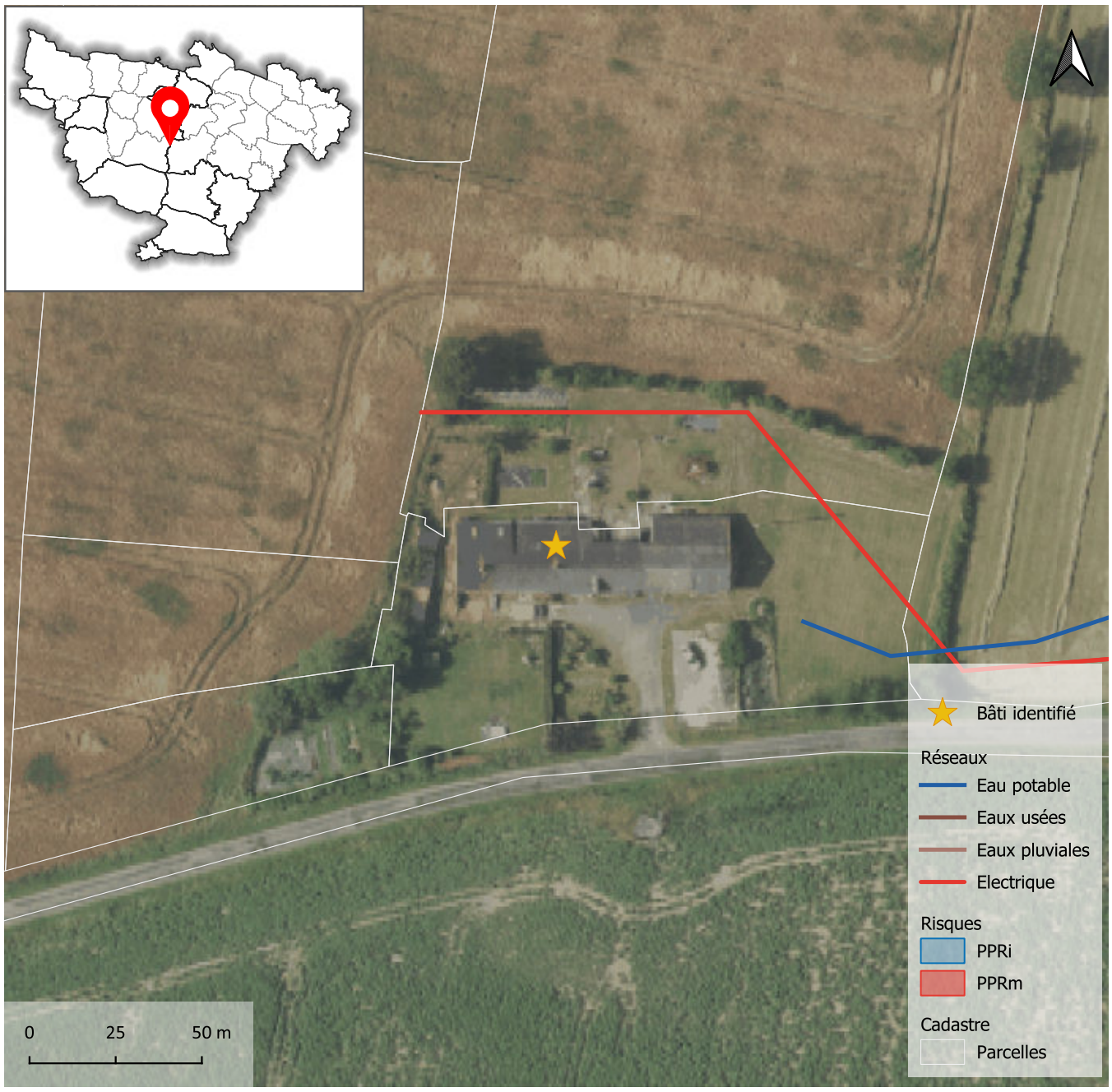





Atlas des changements de destination

Localisation

Commune	**Ombrée d'Anjou**
Commune déléguée	**Le Tremblay**
Adresse / lieu dit	**Brenay**

Bâti

Surface du bâti	**292 m²**

Critères

Bâti isolé : absence d'habitation (en état) à proximité immédiate	☐
Bâti dans un hameau où s'exerce une activité agricole (bâtiment, installation)	☑
Bâtiments et/ou installations agricoles en activité situés à moins de 100 mètres	☑
Autres incidences agricoles (épandage, circulation d'engins agricoles, projet d'usage agricole du bâti...)	☑
Valeur architecturale et patrimoniale (cf. notamment inventaire départemental)	☑
Potentiel du bâti à transformer (état, volume, structures, surface au sol...)	☑
Accessibilité	☑
Desserte par les réseaux	☐
Aptitude du terrain à l'assainissement autonome	☑
Risques et nuisances	☐

Destination visée : **Habitation** Sous destination : **Logement**

Avis sur le changement de destination du bâti ☑

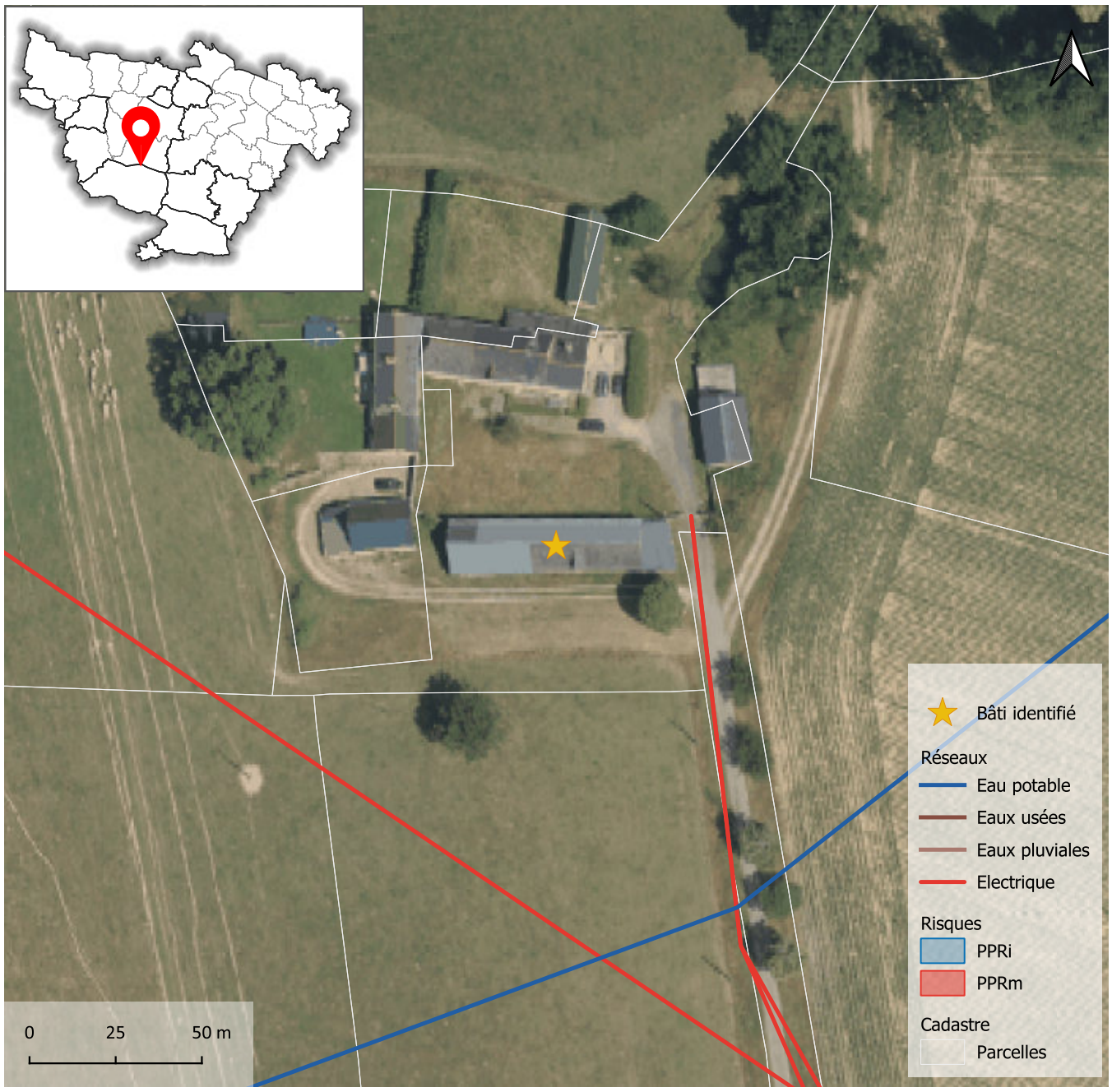



Atlas des changements de destination

Localisation

Commune	**Ombrée d'Anjou**
Commune déléguée	**Le Tremblay**
Adresse / lieu dit	**Le Bas Brenay**

Bâti

Surface du bâti	**390 m²**

Critères

Bâti isolé : absence d'habitation (en état) à proximité immédiate	☐
Bâti dans un hameau où s'exerce une activité agricole (bâtiment, installation)	☐
Bâtiments et/ou installations agricoles en activité situés à moins de 100 mètres	☐
Autres incidences agricoles (épandage, circulation d'engins agricoles, projet d'usage agricole du bâti...)	☑
Valeur architecturale et patrimoniale (cf. notamment inventaire départemental)	☑
Potentiel du bâti à transformer (état, volume, structures, surface au sol...)	☑
Accessibilité	☑
Desserte par les réseaux	☐
Aptitude du terrain à l'assainissement autonome	☑
Risques et nuisances	☐

Destination visée : **Habitation** Sous destination : **Logement**

Avis sur le changement de destination du bâti ☑

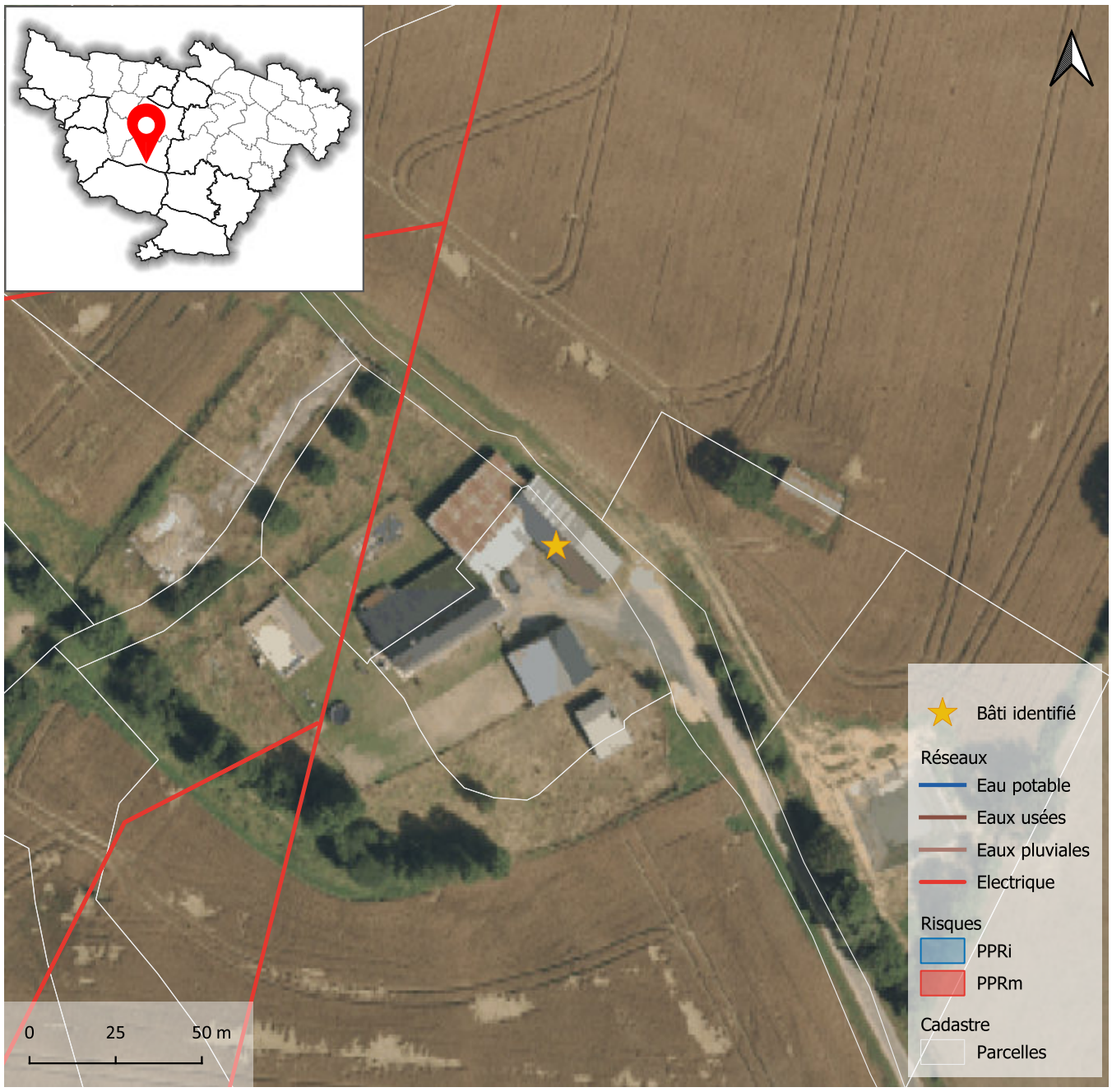





Atlas des changements de destination

Localisation

Commune	**Ombrée d'Anjou**
Commune déléguée	**Le Tremblay**
Adresse / lieu dit	**Le chêne aux creux**

Bâti

Surface du bâti	**519 m²**

Critères

Bâti isolé : absence d'habitation (en état) à proximité immédiate	☐
Bâti dans un hameau où s'exerce une activité agricole (bâtiment, installation)	☐
Bâtiments et/ou installations agricoles en activité situés à moins de 100 mètres	☐
Autres incidences agricoles (épandage, circulation d'engins agricoles, projet d'usage agricole du bâti...)	☑
Valeur architecturale et patrimoniale (cf. notamment inventaire départemental)	☑
Potentiel du bâti à transformer (état, volume, structures, surface au sol...)	☑
Accessibilité	☐
Desserte par les réseaux	☐
Aptitude du terrain à l'assainissement autonome	☑
Risques et nuisances	☑

Destination visée : **Habitation** Sous destination : **Logement**

Avis sur le changement de destination du bâti	☑

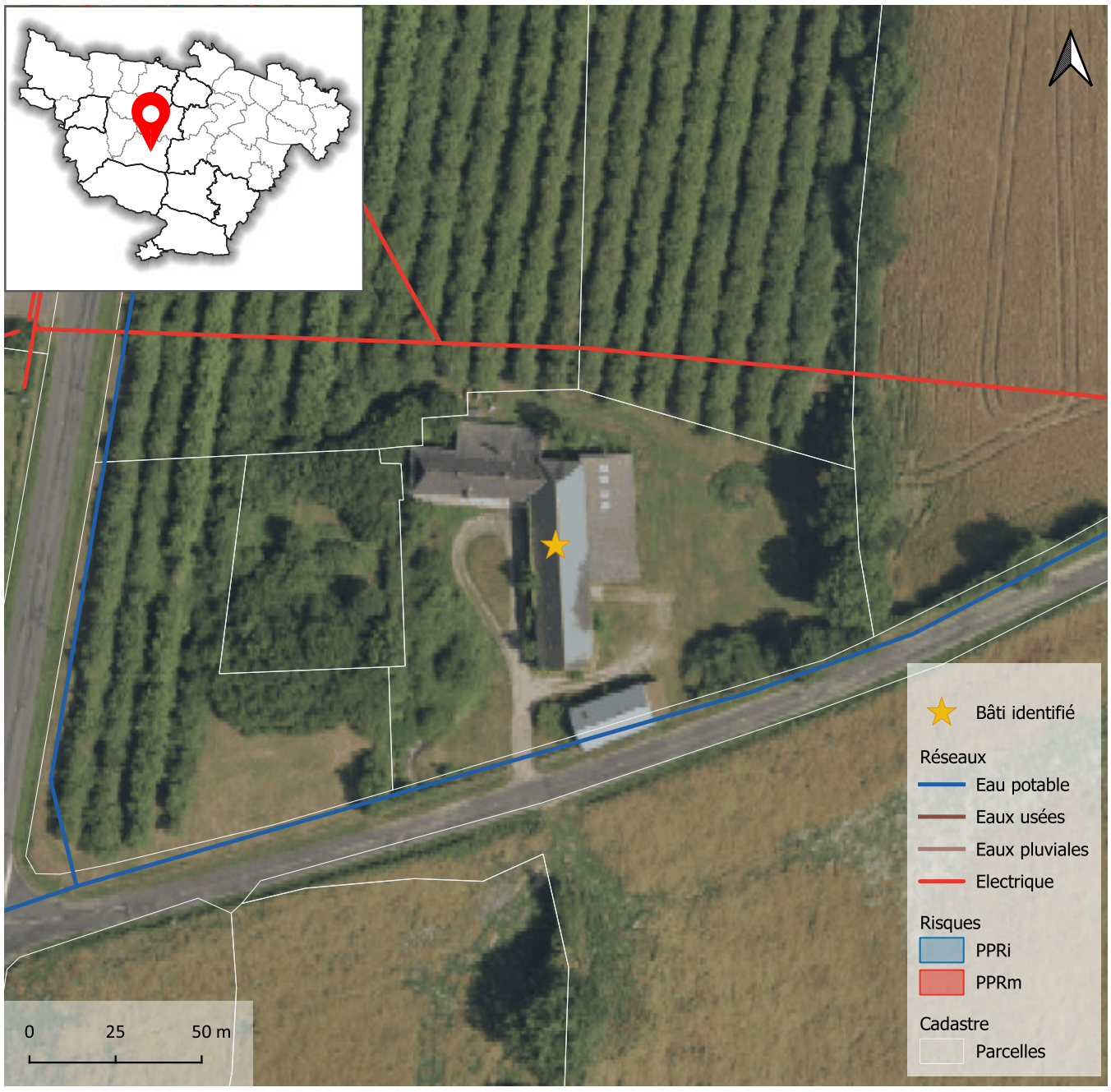





Atlas des changements de destination

Localisation

Commune	**Ombrée d'Anjou**
Commune déléguée	**Noëllet**
Adresse / lieu dit	**La Grandevière**

Bâti

Surface du bâti	**160 m²**

Critères

Bâti isolé : absence d'habitation (en état) à proximité immédiate	☐
Bâti dans un hameau où s'exerce une activité agricole (bâtiment, installation)	☐
Bâtiments et/ou installations agricoles en activité situés à moins de 100 mètres	☐
Autres incidences agricoles (épandage, circulation d'engins agricoles, projet d'usage agricole du bâti...)	☐
Valeur architecturale et patrimoniale (cf. notamment inventaire départemental)	☐
Potentiel du bâti à transformer (état, volume, structures, surface au sol...)	☐
Accessibilité	☐
Desserte par les réseaux	☐
Aptitude du terrain à l'assainissement autonome	☐
Risques et nuisances	☐

Destination visée : **Habitation** Sous destination : **Logement**

Avis sur le changement de destination du bâti ☑

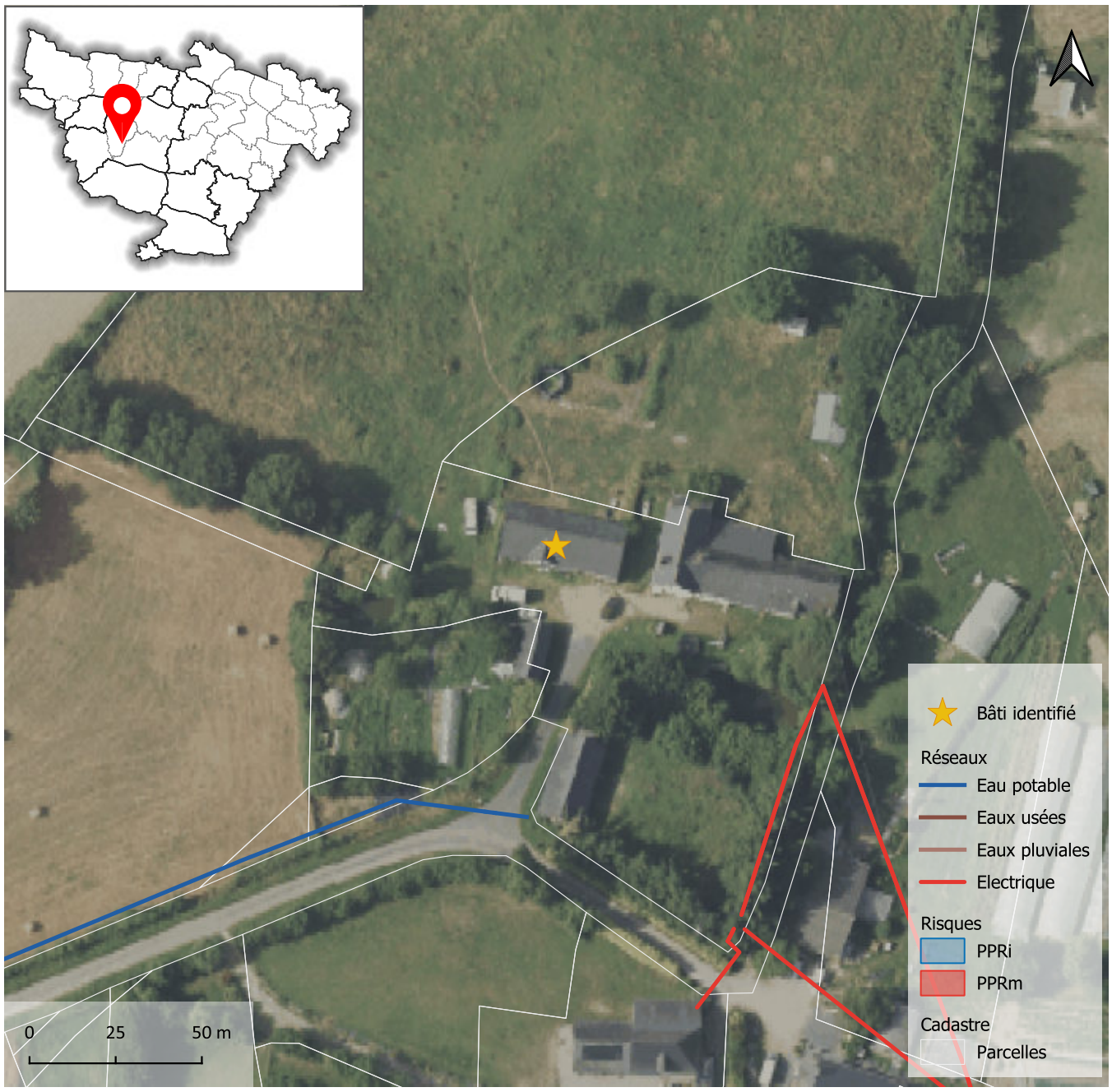





Atlas des changements de destination

Localisation

Commune	**Ombrée d'Anjou**
Commune déléguée	**Noëllet**
Adresse / lieu dit	**La Daviaie**

Bâti

Surface du bâti	**291 m²**

Critères

Bâti isolé : absence d'habitation (en état) à proximité immédiate	☐
Bâti dans un hameau où s'exerce une activité agricole (bâtiment, installation)	☐
Bâtiments et/ou installations agricoles en activité situés à moins de 100 mètres	☐
Autres incidences agricoles (épandage, circulation d'engins agricoles, projet d'usage agricole du bâti...)	☐
Valeur architecturale et patrimoniale (cf. notamment inventaire départemental)	☐
Potentiel du bâti à transformer (état, volume, structures, surface au sol...)	☐
Accessibilité	☐
Desserte par les réseaux	☐
Aptitude du terrain à l'assainissement autonome	☐
Risques et nuisances	☐

Destination visée : **Habitation** Sous destination : **Logement**

Avis sur le changement de destination du bâti ☑

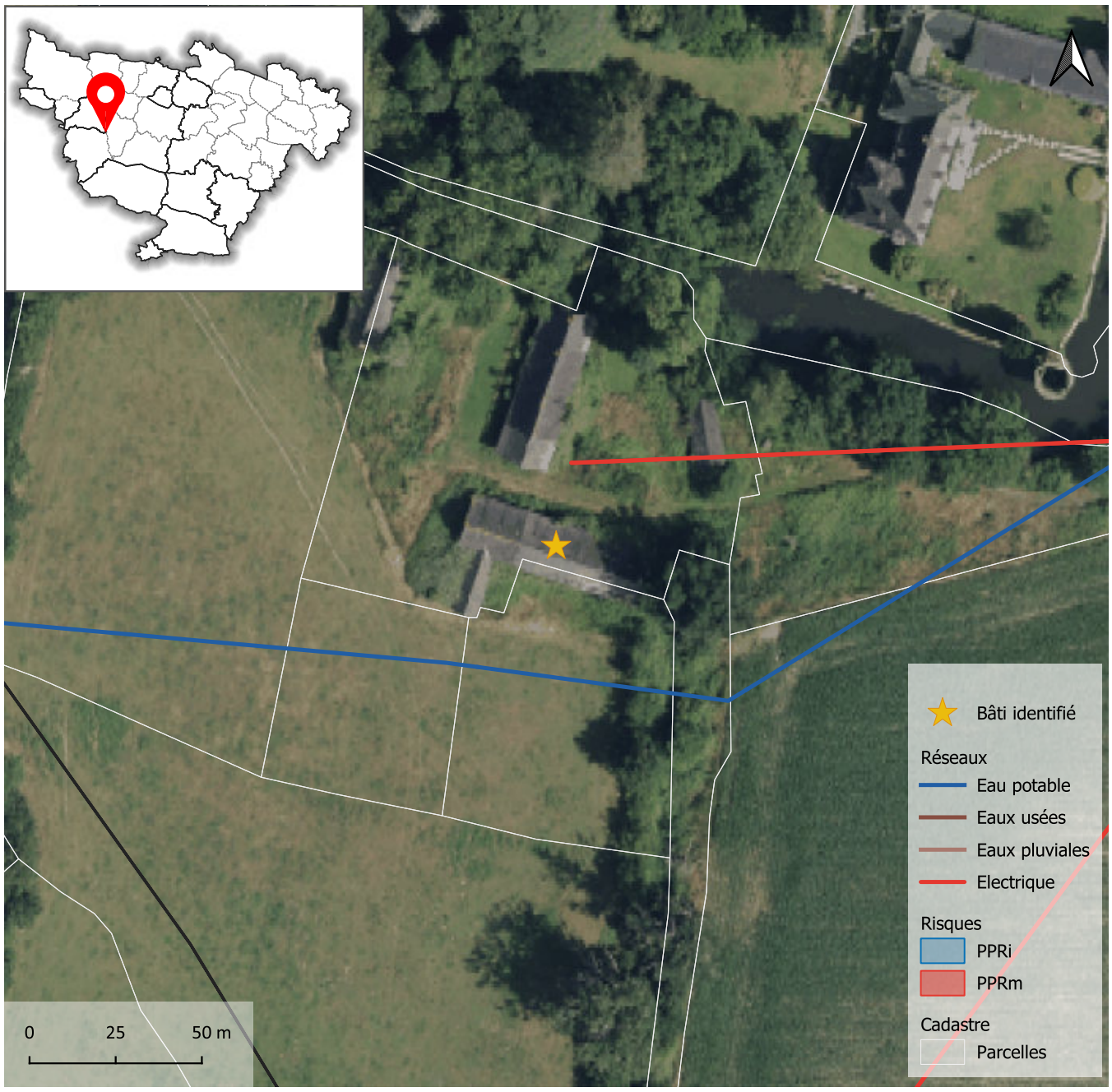







Atlas des changements de destination

Localisation

Commune	**Ombrée d'Anjou**
Commune déléguée	**Noëllet**
Adresse / lieu dit	**Bois Aubin**

Bâti

Surface du bâti	**383 m²**

Critères

Bâti isolé : absence d'habitation (en état) à proximité immédiate	☐
Bâti dans un hameau où s'exerce une activité agricole (bâtiment, installation)	☐
Bâtiments et/ou installations agricoles en activité situés à moins de 100 mètres	☐
Autres incidences agricoles (épandage, circulation d'engins agricoles, projet d'usage agricole du bâti...)	☐
Valeur architecturale et patrimoniale (cf. notamment inventaire départemental)	☐
Potentiel du bâti à transformer (état, volume, structures, surface au sol...)	☑
Accessibilité	☑
Desserte par les réseaux	☑
Aptitude du terrain à l'assainissement autonome	☑
Risques et nuisances	☐

Destination visée : **Habitation** Sous destination : **Logement**

Avis sur le changement de destination du bâti	☑

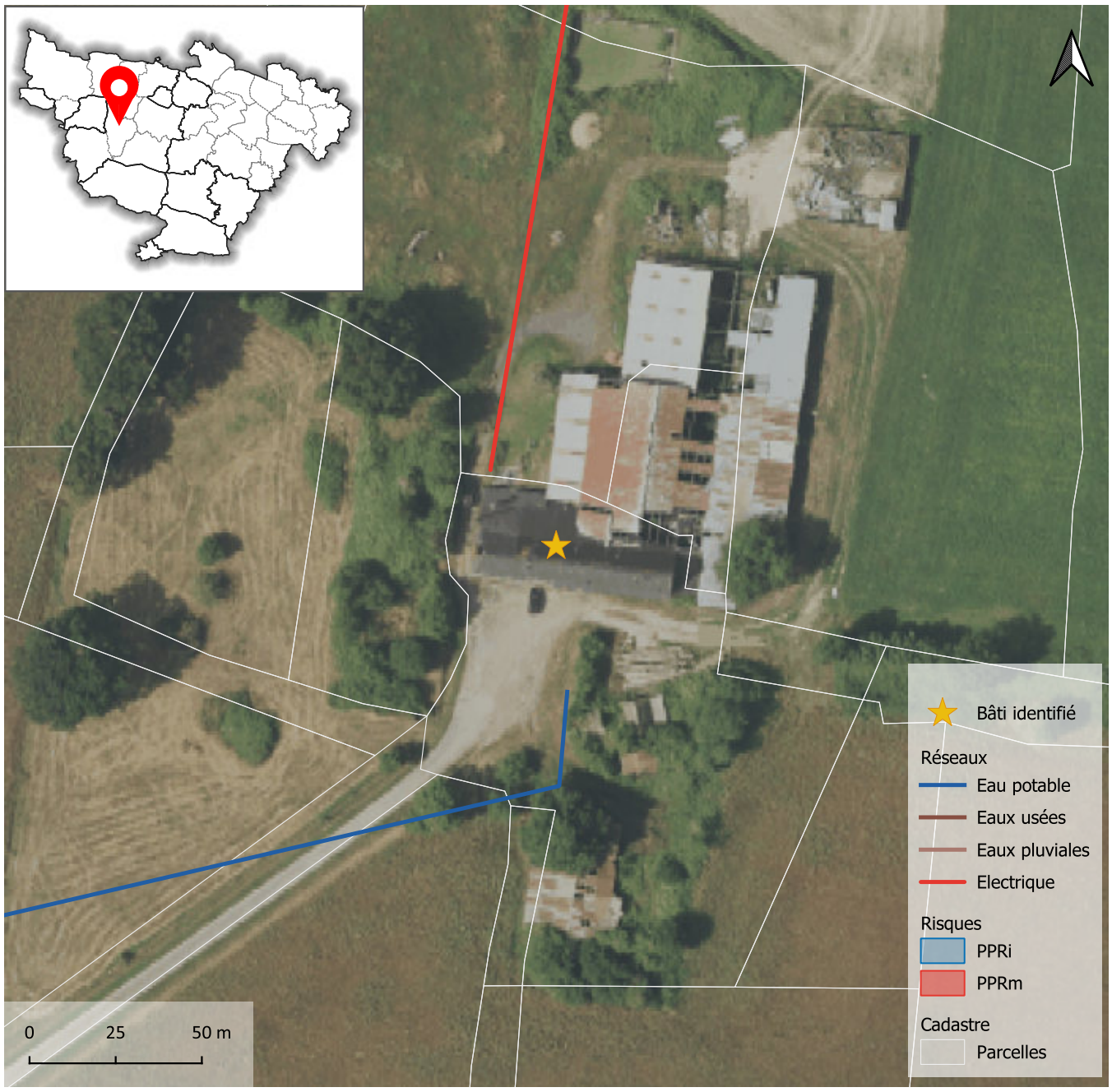



Atlas des changements de destination

Localisation

Commune	**Ombrée d'Anjou**
Commune déléguée	**Noëllet**
Adresse / lieu dit	**La Fouilleterie**

Bâti

Surface du bâti	**358 m²**

Critères

Bâti isolé : absence d'habitation (en état) à proximité immédiate	☐
Bâti dans un hameau où s'exerce une activité agricole (bâtiment, installation)	☐
Bâtiments et/ou installations agricoles en activité situés à moins de 100 mètres	☐
Autres incidences agricoles (épandage, circulation d'engins agricoles, projet d'usage agricole du bâti...)	☐
Valeur architecturale et patrimoniale (cf. notamment inventaire départemental)	☐
Potentiel du bâti à transformer (état, volume, structures, surface au sol...)	☐
Accessibilité	☐
Desserte par les réseaux	☐
Aptitude du terrain à l'assainissement autonome	☐
Risques et nuisances	☐

Destination visée : **Habitation** Sous destination : **Logement**

Avis sur le changement de destination du bâti	☑

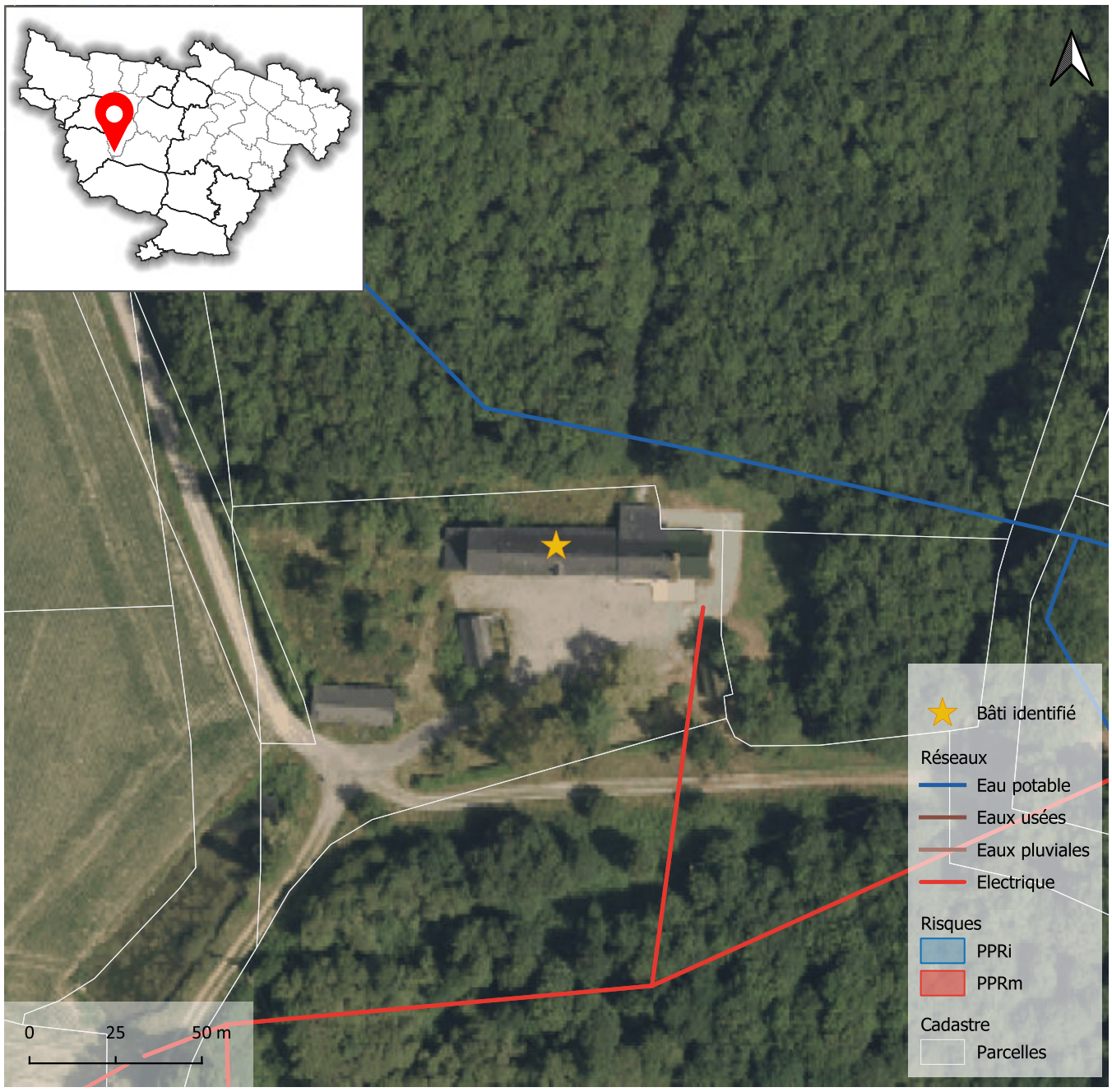







Atlas des changements de destination

Localisation

Commune	**Ombrée d'Anjou**
Commune déléguée	**Noëllet**
Adresse / lieu dit	**La Foie**

Bâti

Surface du bâti

Critères

Bâti isolé : absence d'habitation (en état) à proximité immédiate	☐
Bâti dans un hameau où s'exerce une activité agricole (bâtiment, installation)	☐
Bâtiments et/ou installations agricoles en activité situés à moins de 100 mètres	☐
Autres incidences agricoles (épandage, circulation d'engins agricoles, projet d'usage agricole du bâti...)	☐
Valeur architecturale et patrimoniale (cf. notamment inventaire départemental)	☐
Potentiel du bâti à transformer (état, volume, structures, surface au sol...)	☐
Accessibilité	☐
Desserte par les réseaux	☐
Aptitude du terrain à l'assainissement autonome	☐
Risques et nuisances	☐

Destination visée : **Habitation** Sous destination : **Logement**

Avis sur le changement de destination du bâti ☑

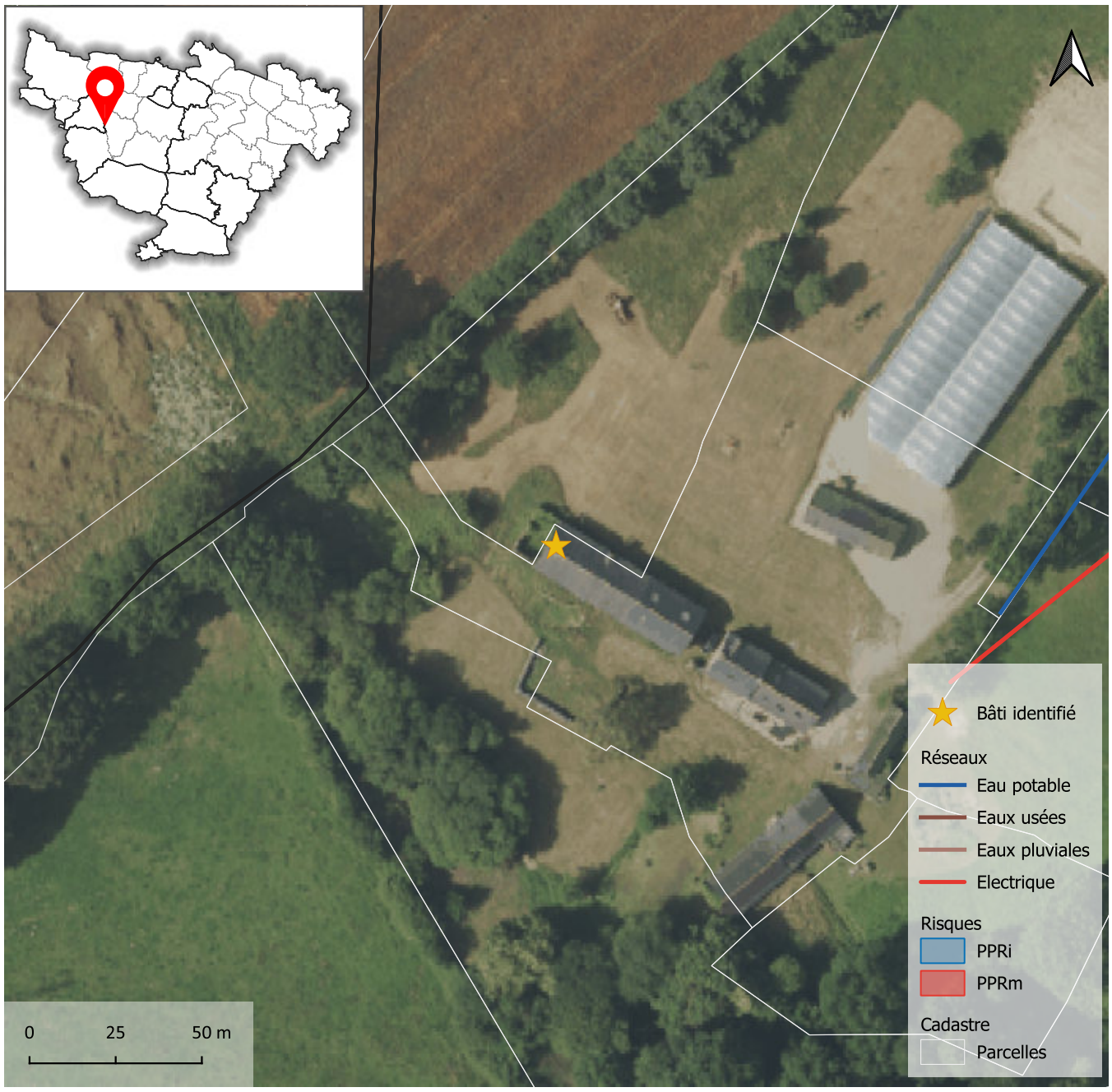



Atlas des changements de destination

Localisation

Commune	**Ombrée d'Anjou**
Commune déléguée	**Noëllet**
Adresse / lieu dit	**L'Écochardière**

Bâti

Surface du bâti	**222 m²**

Critères

Bâti isolé : absence d'habitation (en état) à proximité immédiate	☐
Bâti dans un hameau où s'exerce une activité agricole (bâtiment, installation)	☐
Bâtiments et/ou installations agricoles en activité situés à moins de 100 mètres	☐
Autres incidences agricoles (épandage, circulation d'engins agricoles, projet d'usage agricole du bâti...)	☑
Valeur architecturale et patrimoniale (cf. notamment inventaire départemental)	☑
Potentiel du bâti à transformer (état, volume, structures, surface au sol...)	☑
Accessibilité	☑
Desserte par les réseaux	☐
Aptitude du terrain à l'assainissement autonome	☑
Risques et nuisances	☐

Destination visée : **Habitation** Sous destination : **Logement**

Avis sur le changement de destination du bâti ☑

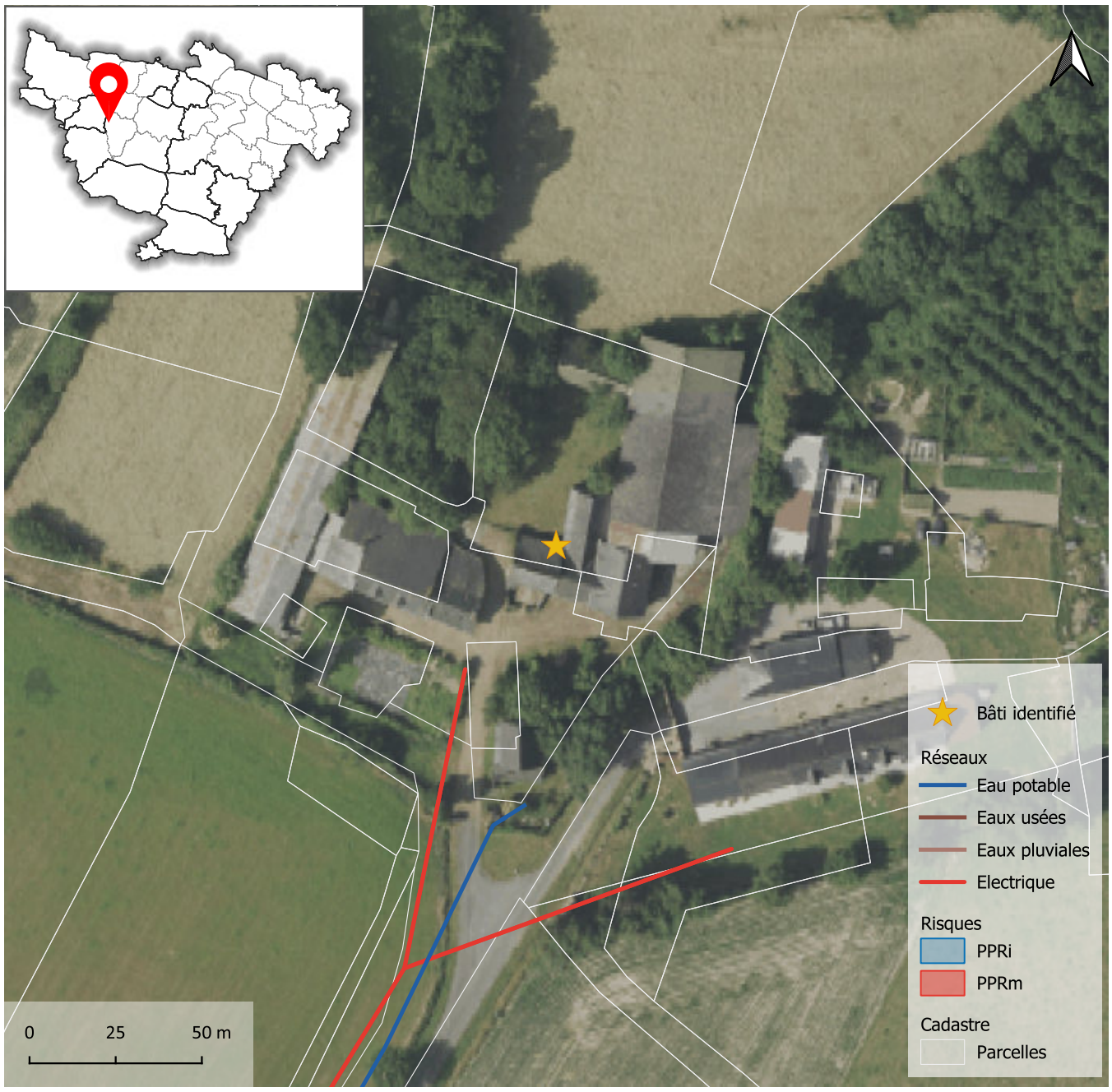







Atlas des changements de destination

Localisation

Commune	**Ombrée d'Anjou**
Commune déléguée	**Noëllet**
Adresse / lieu dit	**La Rivaudière**

Bâti

Surface du bâti	**217 m²**

Critères

Bâti isolé : absence d'habitation (en état) à proximité immédiate	☐
Bâti dans un hameau où s'exerce une activité agricole (bâtiment, installation)	☐
Bâtiments et/ou installations agricoles en activité situés à moins de 100 mètres	☑
Autres incidences agricoles (épandage, circulation d'engins agricoles, projet d'usage agricole du bâti...)	☑
Valeur architecturale et patrimoniale (cf. notamment inventaire départemental)	☑
Potentiel du bâti à transformer (état, volume, structures, surface au sol...)	☑
Accessibilité	☑
Desserte par les réseaux	☐
Aptitude du terrain à l'assainissement autonome	☑
Risques et nuisances	☐

Destination visée : **Habitation** Sous destination : **Logement**

Avis sur le changement de destination du bâti ☑

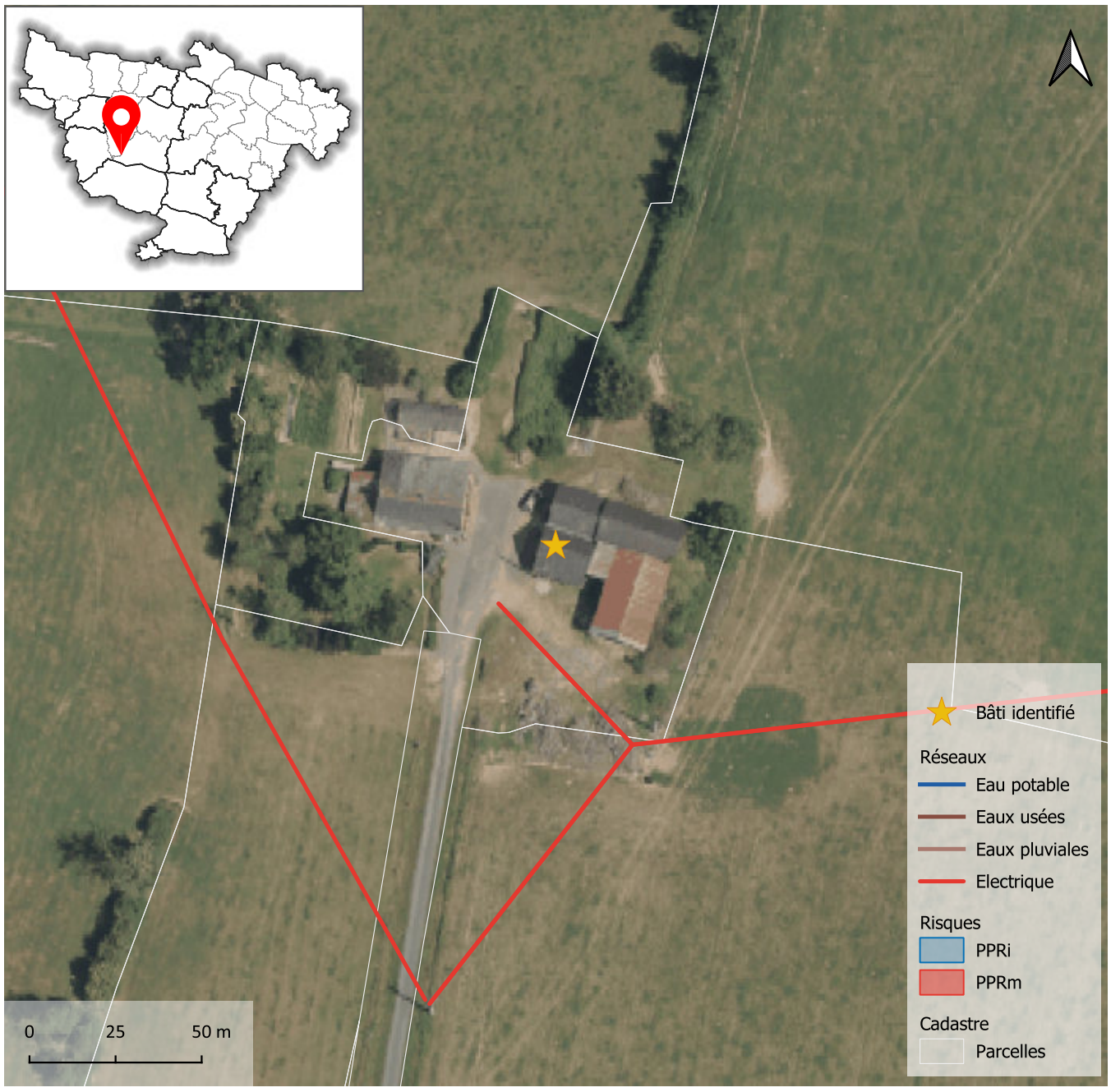



Atlas des changements de destination

Localisation

Commune	**Ombrée d'Anjou**
Commune déléguée	**Noëllet**
Adresse / lieu dit	**La Rivière Verron**

Bâti

Surface du bâti	**378 m²**

Critères

Bâti isolé : absence d'habitation (en état) à proximité immédiate	☐
Bâti dans un hameau où s'exerce une activité agricole (bâtiment, installation)	☐
Bâtiments et/ou installations agricoles en activité situés à moins de 100 mètres	☐
Autres incidences agricoles (épandage, circulation d'engins agricoles, projet d'usage agricole du bâti...)	☑
Valeur architecturale et patrimoniale (cf. notamment inventaire départemental)	☐
Potentiel du bâti à transformer (état, volume, structures, surface au sol...)	☑
Accessibilité	☑
Desserte par les réseaux	☑
Aptitude du terrain à l'assainissement autonome	☑
Risques et nuisances	☐

Destination visée : **Habitation** Sous destination : **Logement**

Avis sur le changement de destination du bâti ☑

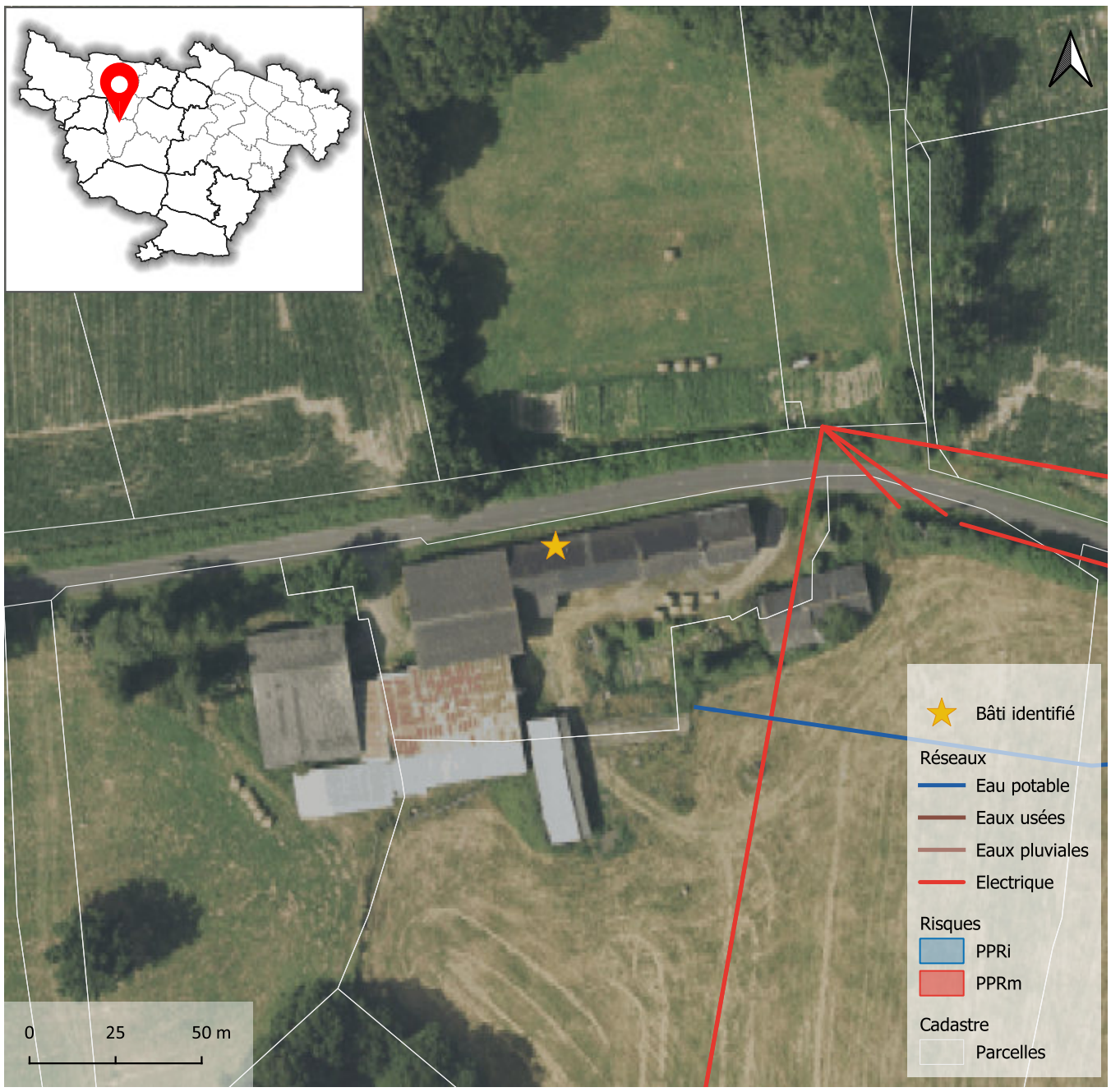







Atlas des changements de destination

Localisation

Commune	**Ombrée d'Anjou**
Commune déléguée	**Noëllet**
Adresse / lieu dit	**Perrière**

Bâti

Surface du bâti	**219 m²**

Critères

Bâti isolé : absence d'habitation (en état) à proximité immédiate	☐
Bâti dans un hameau où s'exerce une activité agricole (bâtiment, installation)	☐
Bâtiments et/ou installations agricoles en activité situés à moins de 100 mètres	☐
Autres incidences agricoles (épandage, circulation d'engins agricoles, projet d'usage agricole du bâti...)	☑
Valeur architecturale et patrimoniale (cf. notamment inventaire départemental)	☑
Potentiel du bâti à transformer (état, volume, structures, surface au sol...)	☑
Accessibilité	☑
Desserte par les réseaux	☑
Aptitude du terrain à l'assainissement autonome	☑
Risques et nuisances	☐

Destination visée : **Habitation** Sous destination : **Logement**

Avis sur le changement de destination du bâti ☑

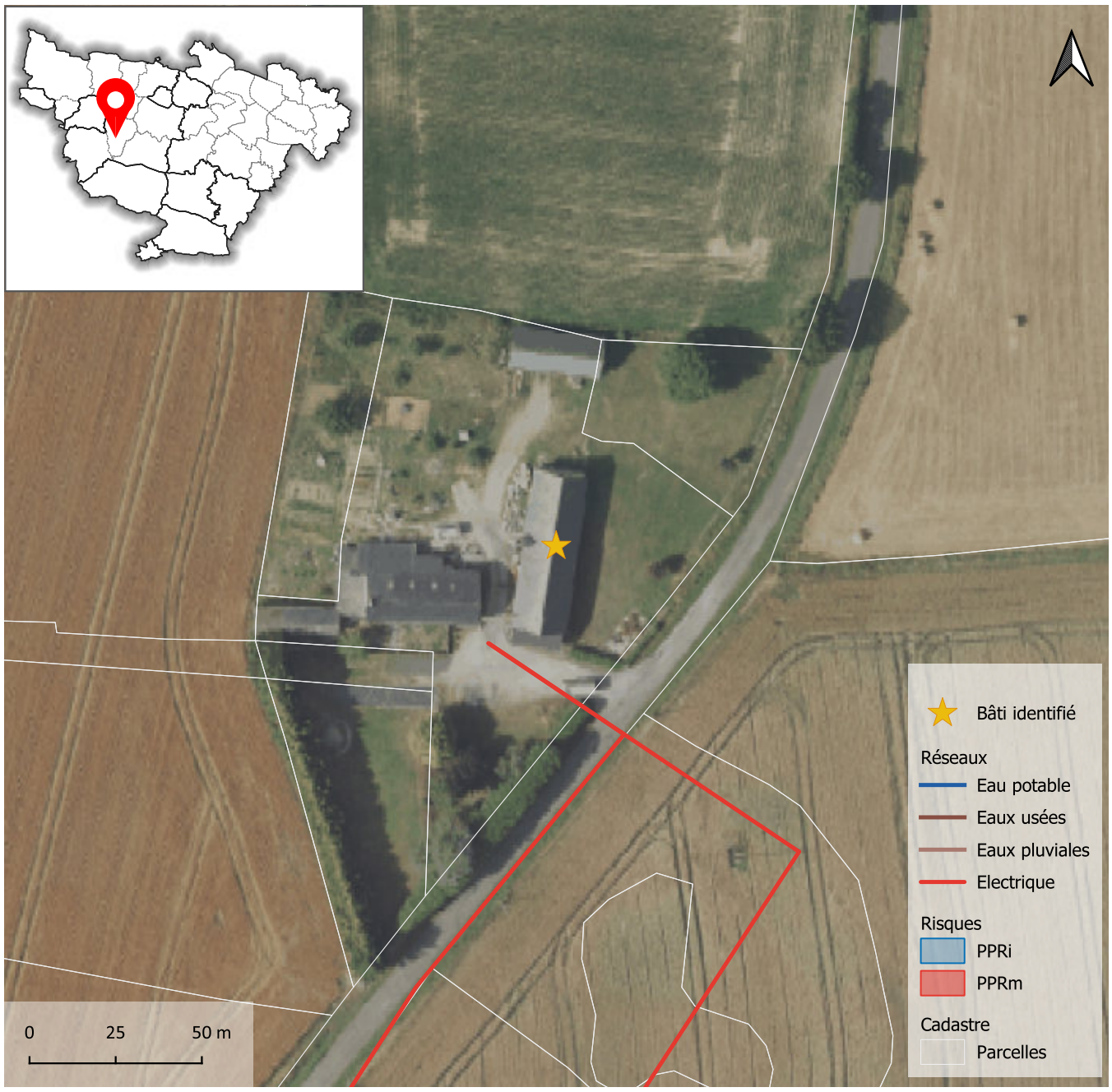



Atlas des changements de destination

Localisation

Commune	**Ombrée d'Anjou**
Commune déléguée	**Pouancé**
Adresse / lieu dit	**Dangé**

Bâti

Surface du bâti	**280 m²**

Critères

Bâti isolé : absence d'habitation (en état) à proximité immédiate	☐
Bâti dans un hameau où s'exerce une activité agricole (bâtiment, installation)	☐
Bâtiments et/ou installations agricoles en activité situés à moins de 100 mètres	☐
Autres incidences agricoles (épandage, circulation d'engins agricoles, projet d'usage agricole du bâti...)	☐
Valeur architecturale et patrimoniale (cf. notamment inventaire départemental)	☐
Potentiel du bâti à transformer (état, volume, structures, surface au sol...)	☐
Accessibilité	☐
Desserte par les réseaux	☐
Aptitude du terrain à l'assainissement autonome	☐
Risques et nuisances	☐

Destination visée : **Habitation** Sous destination : **Logement**

Avis sur le changement de destination du bâti ☑

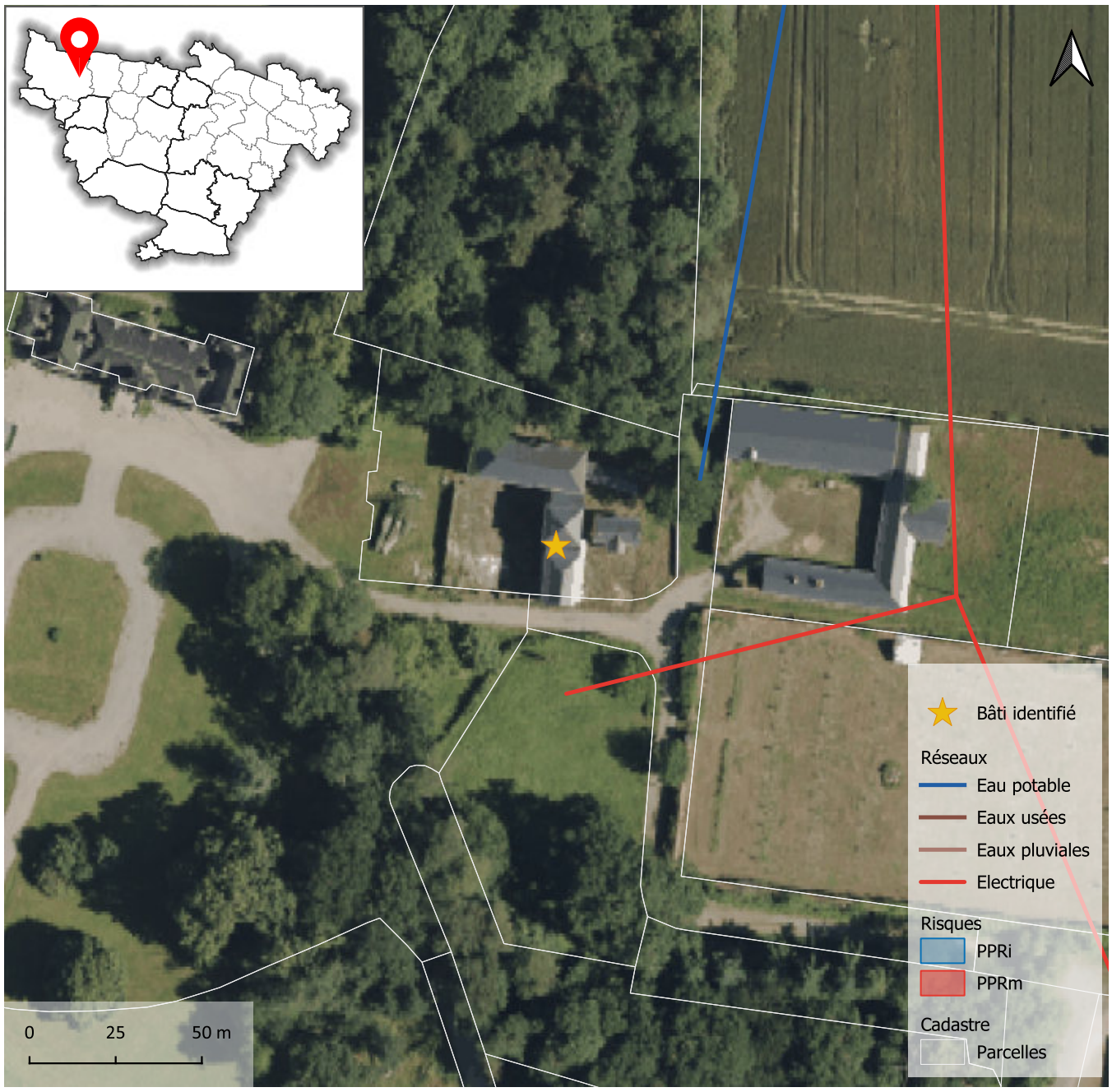





Atlas des changements de destination

Localisation

Commune	**Ombrée d'Anjou**
Commune déléguée	**Pouancé**
Adresse / lieu dit	**La Bardorgère**

Bâti

Surface du bâti	**280 m²**

Critères

Bâti isolé : absence d'habitation (en état) à proximité immédiate	☐
Bâti dans un hameau où s'exerce une activité agricole (bâtiment, installation)	☐
Bâtiments et/ou installations agricoles en activité situés à moins de 100 mètres	☐
Autres incidences agricoles (épandage, circulation d'engins agricoles, projet d'usage agricole du bâti...)	☐
Valeur architecturale et patrimoniale (cf. notamment inventaire départemental)	☐
Potentiel du bâti à transformer (état, volume, structures, surface au sol...)	☐
Accessibilité	☐
Desserte par les réseaux	☐
Aptitude du terrain à l'assainissement autonome	☐
Risques et nuisances	☐

Destination visée : **Habitation** Sous destination : **Logement**

Avis sur le changement de destination du bâti ☑

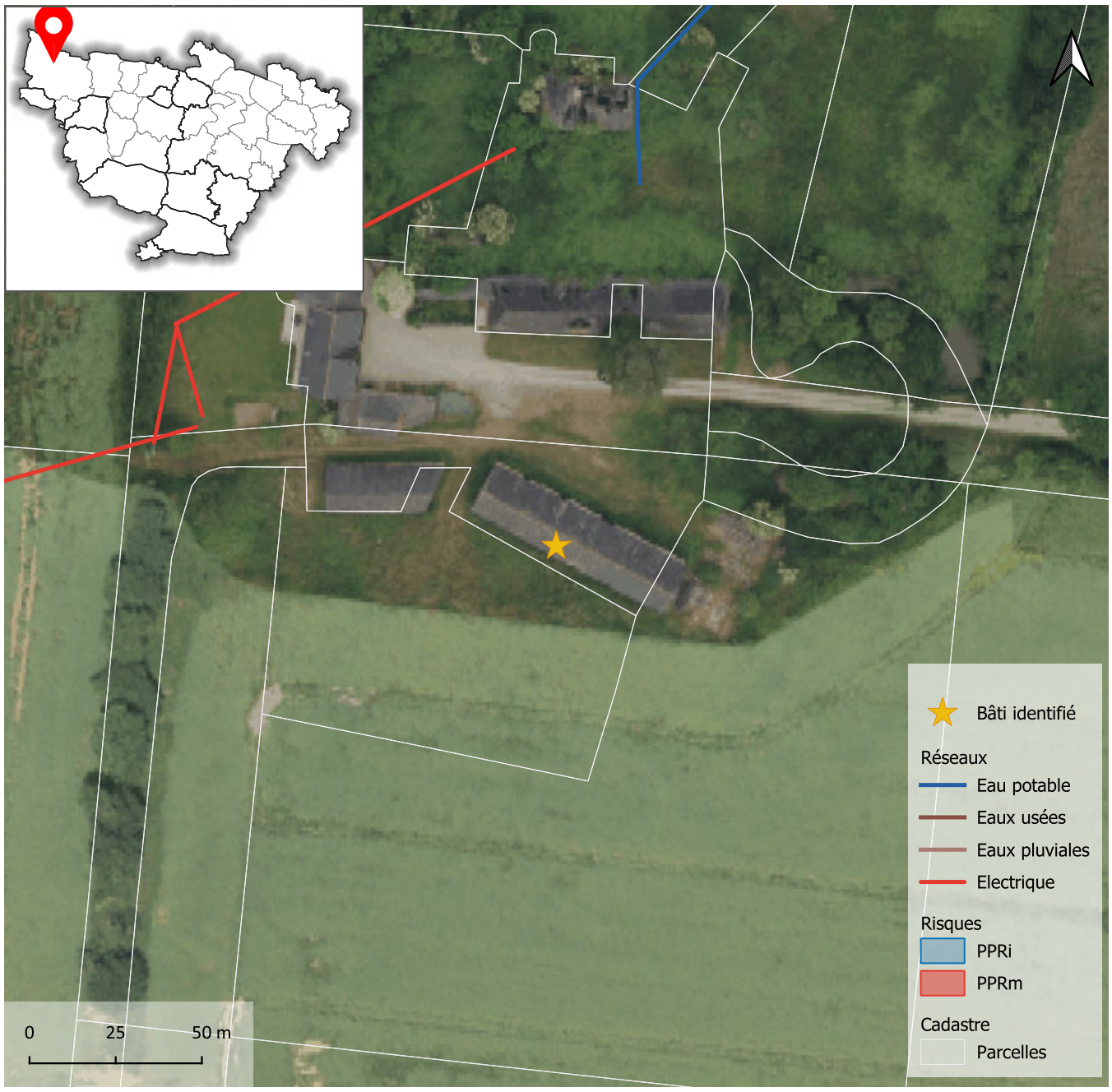







Atlas des changements de destination

Localisation

Commune	**Ombrée d'Anjou**
Commune déléguée	**Pouancé**
Adresse / lieu dit	**Le Bois Verzée**

Bâti

Surface du bâti	**402 m²**

Critères

Bâti isolé : absence d'habitation (en état) à proximité immédiate	☐
Bâti dans un hameau où s'exerce une activité agricole (bâtiment, installation)	☐
Bâtiments et/ou installations agricoles en activité situés à moins de 100 mètres	☐
Autres incidences agricoles (épandage, circulation d'engins agricoles, projet d'usage agricole du bâti...)	☑
Valeur architecturale et patrimoniale (cf. notamment inventaire départemental)	☑
Potentiel du bâti à transformer (état, volume, structures, surface au sol...)	☑
Accessibilité	☑
Desserte par les réseaux	☐
Aptitude du terrain à l'assainissement autonome	☑
Risques et nuisances	☐

Destination visée : **Habitation** Sous destination : **Logement**

Avis sur le changement de destination du bâti	☑

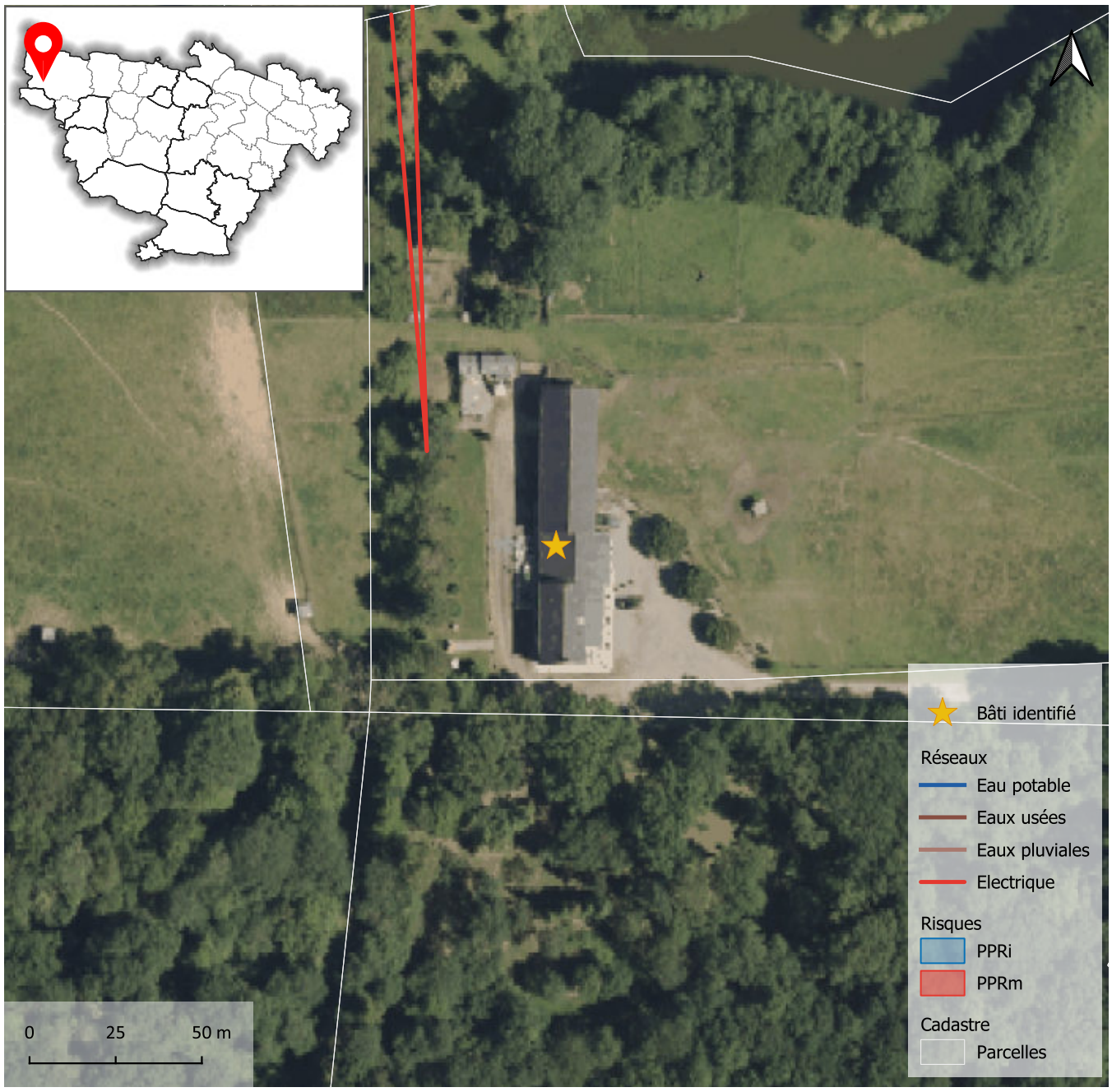





Atlas des changements de destination

Localisation

Commune	**Ombrée d'Anjou**
Commune déléguée	**Pouancé**
Adresse / lieu dit	**la Goulerie**

Bâti

Surface du bâti	**116 m²**

Critères

Bâti isolé : absence d'habitation (en état) à proximité immédiate	☐
Bâti dans un hameau où s'exerce une activité agricole (bâtiment, installation)	☐
Bâtiments et/ou installations agricoles en activité situés à moins de 100 mètres	☐
Autres incidences agricoles (épandage, circulation d'engins agricoles, projet d'usage agricole du bâti...)	☑
Valeur architecturale et patrimoniale (cf. notamment inventaire départemental)	☑
Potentiel du bâti à transformer (état, volume, structures, surface au sol...)	☑
Accessibilité	☑
Desserte par les réseaux	☐
Aptitude du terrain à l'assainissement autonome	☑
Risques et nuisances	☐

Destination visée : **Habitation** Sous destination : **Logement**

Avis sur le changement de destination du bâti	☑









Atlas des changements de destination

Localisation

Commune	**Ombrée d'Anjou**
Commune déléguée	**Pouancé**
Adresse / lieu dit	**Le Petit Bribossé**

Bâti

Surface du bâti	**398 m²**

Critères

Bâti isolé : absence d'habitation (en état) à proximité immédiate	☐
Bâti dans un hameau où s'exerce une activité agricole (bâtiment, installation)	☐
Bâtiments et/ou installations agricoles en activité situés à moins de 100 mètres	☐
Autres incidences agricoles (épandage, circulation d'engins agricoles, projet d'usage agricole du bâti...)	☑
Valeur architecturale et patrimoniale (cf. notamment inventaire départemental)	☑
Potentiel du bâti à transformer (état, volume, structures, surface au sol...)	☑
Accessibilité	☑
Desserte par les réseaux	☐
Aptitude du terrain à l'assainissement autonome	☑
Risques et nuisances	☐

Destination visée : **Habitation** Sous destination : **Logement**

Avis sur le changement de destination du bâti	☑

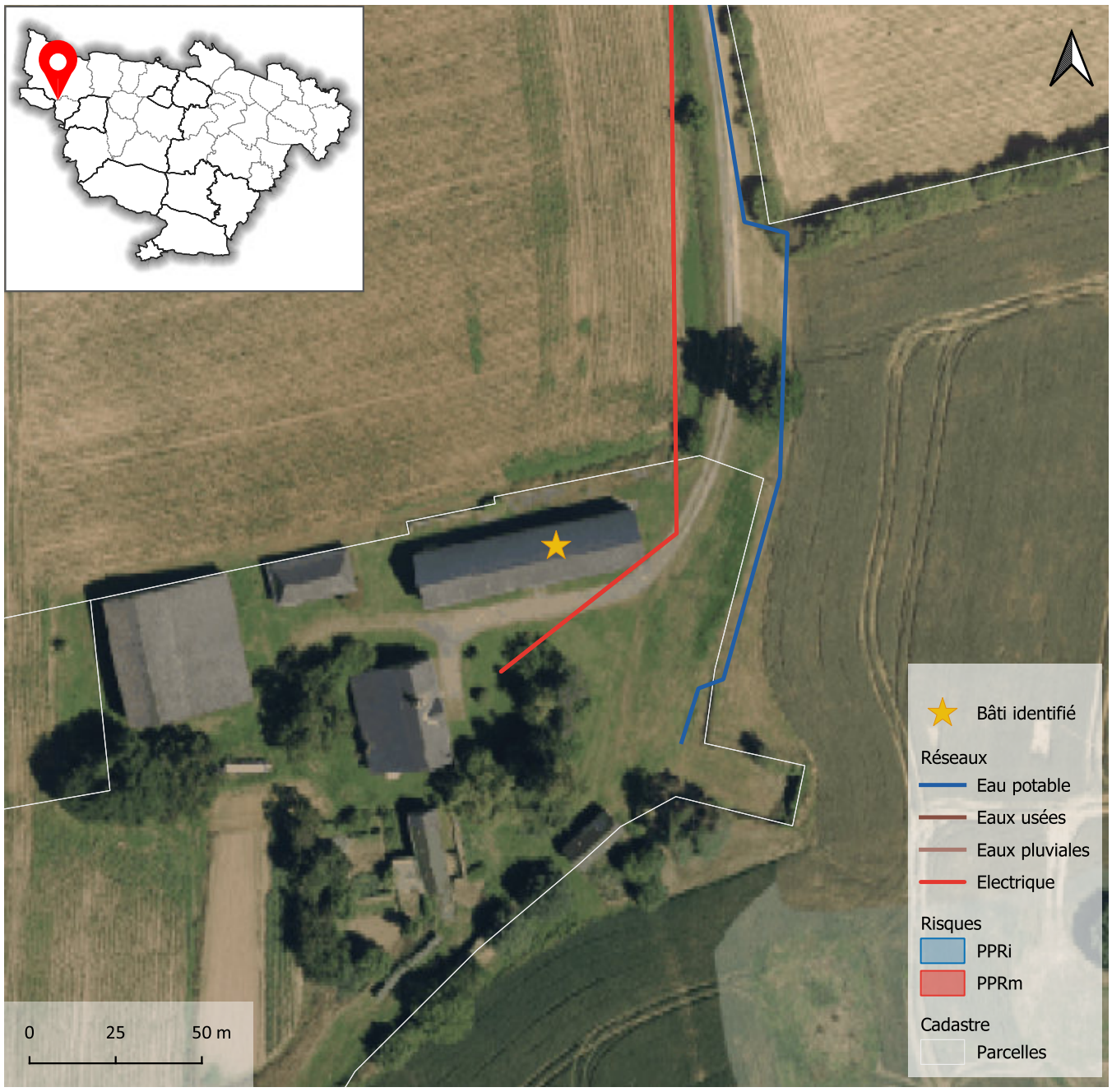









Atlas des changements de destination

Localisation

Commune	**Ombrée d'Anjou**
Commune déléguée	**Pouancé**
Adresse / lieu dit	**La Bissachère**

Bâti

Surface du bâti	**106 m²**

Critères

Bâti isolé : absence d'habitation (en état) à proximité immédiate	☐
Bâti dans un hameau où s'exerce une activité agricole (bâtiment, installation)	☐
Bâtiments et/ou installations agricoles en activité situés à moins de 100 mètres	☐
Autres incidences agricoles (épandage, circulation d'engins agricoles, projet d'usage agricole du bâti...)	☐
Valeur architecturale et patrimoniale (cf. notamment inventaire départemental)	☑
Potentiel du bâti à transformer (état, volume, structures, surface au sol...)	☑
Accessibilité	☑
Desserte par les réseaux	☑
Aptitude du terrain à l'assainissement autonome	☑
Risques et nuisances	☐

Destination visée : **Habitation** Sous destination : **Logement**

Avis sur le changement de destination du bâti ☑

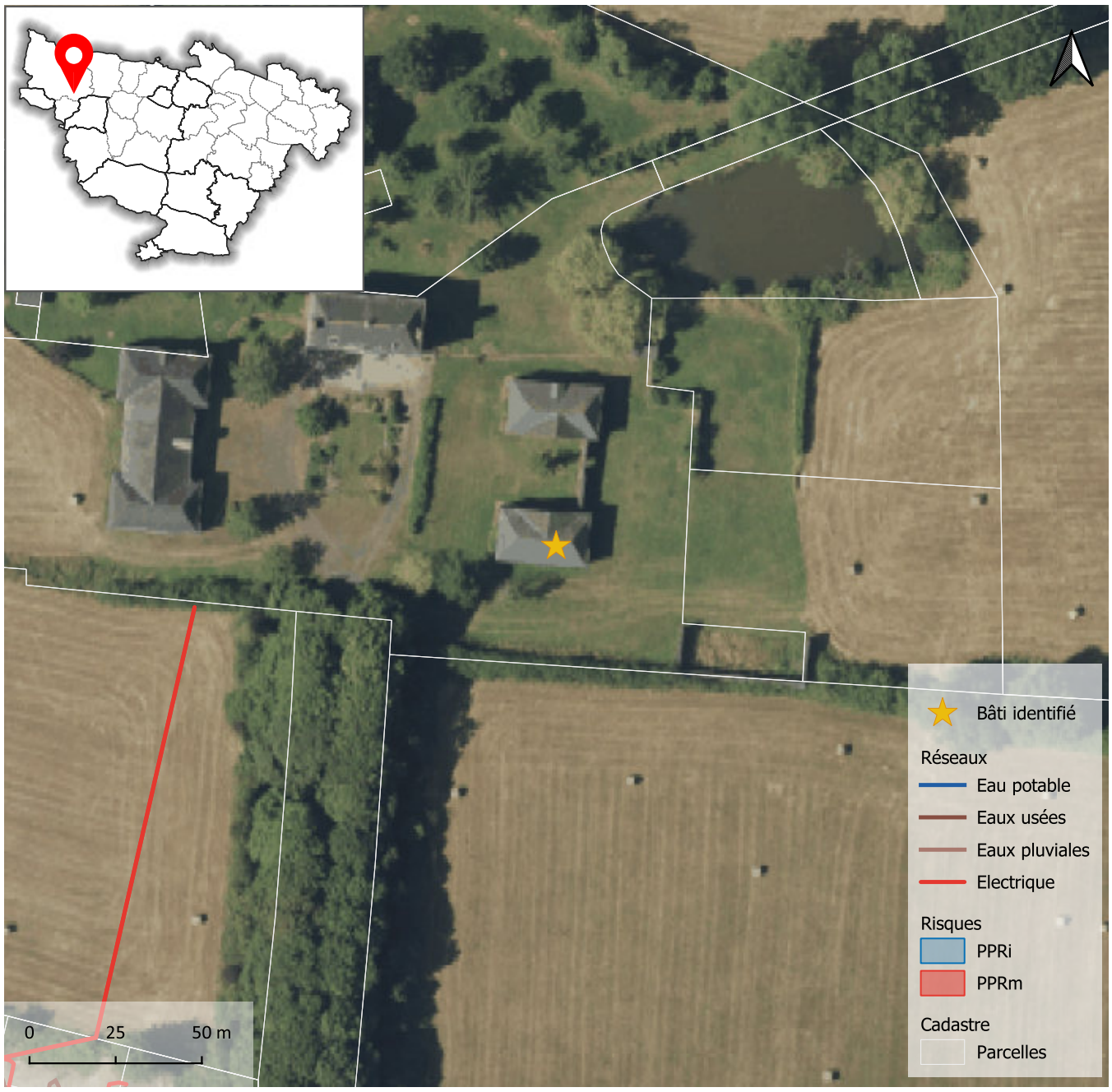



Atlas des changements de destination

Localisation

Commune	**Ombrée d'Anjou**
Commune déléguée	**Pouancé**
Adresse / lieu dit	**Le Dru**

Bâti

Surface du bâti	**178 m²**

Critères

Bâti isolé : absence d'habitation (en état) à proximité immédiate	☐
Bâti dans un hameau où s'exerce une activité agricole (bâtiment, installation)	☐
Bâtiments et/ou installations agricoles en activité situés à moins de 100 mètres	☐
Autres incidences agricoles (épandage, circulation d'engins agricoles, projet d'usage agricole du bâti...)	☑
Valeur architecturale et patrimoniale (cf. notamment inventaire départemental)	☑
Potentiel du bâti à transformer (état, volume, structures, surface au sol...)	☑
Accessibilité	☑
Desserte par les réseaux	☐
Aptitude du terrain à l'assainissement autonome	☑
Risques et nuisances	☐

Destination visée : **Habitation** Sous destination : **Logement**

Avis sur le changement de destination du bâti ☑

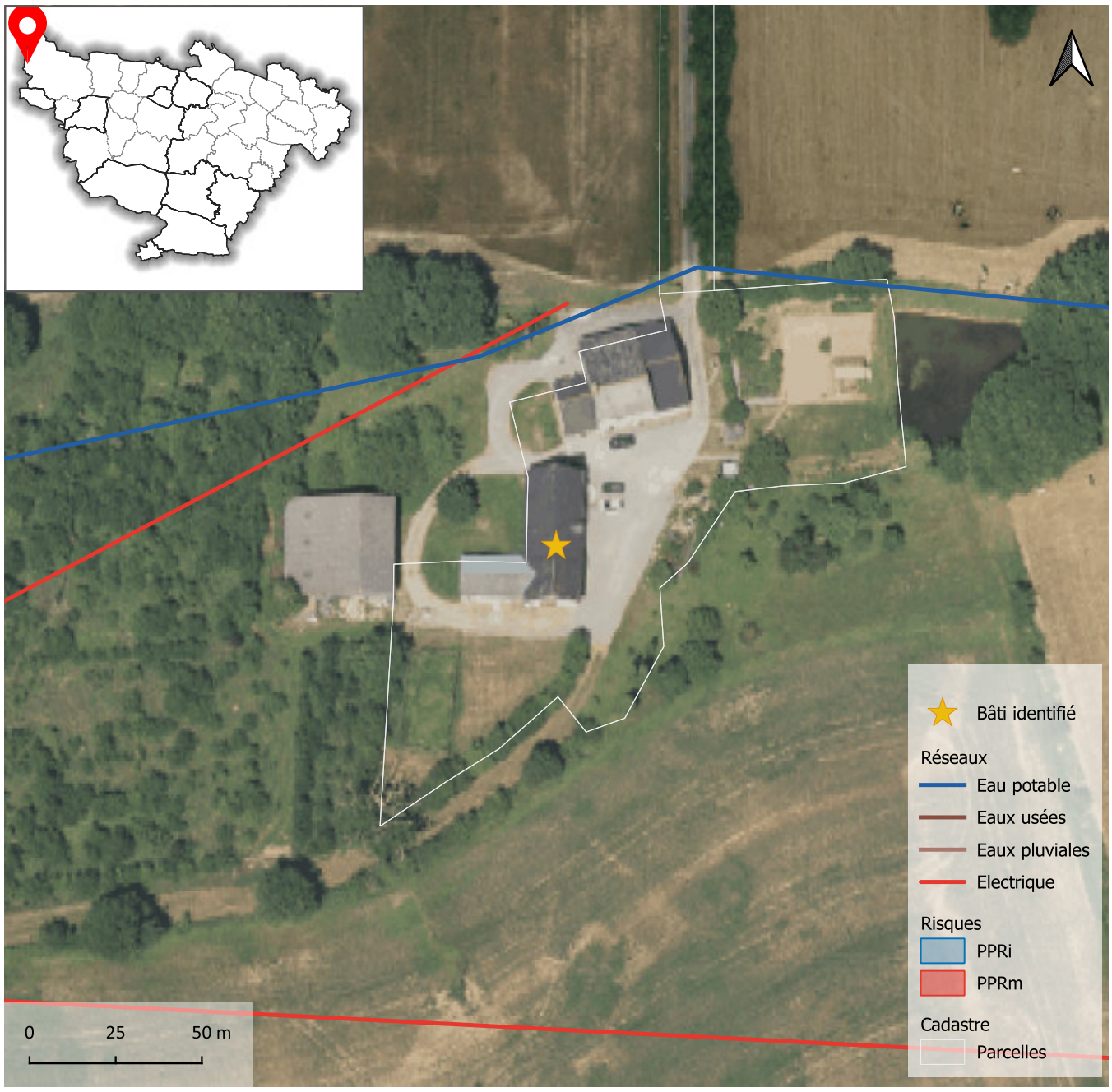





Atlas des changements de destination

Localisation

Commune	**Ombrée d'Anjou**
Commune déléguée	**Pouancé**
Adresse / lieu dit	**La Haute Ambaudière**

Bâti

Surface du bâti	**480 m²**

Critères

Bâti isolé : absence d'habitation (en état) à proximité immédiate	☐
Bâti dans un hameau où s'exerce une activité agricole (bâtiment, installation)	☐
Bâtiments et/ou installations agricoles en activité situés à moins de 100 mètres	☐
Autres incidences agricoles (épandage, circulation d'engins agricoles, projet d'usage agricole du bâti...)	☑
Valeur architecturale et patrimoniale (cf. notamment inventaire départemental)	☑
Potentiel du bâti à transformer (état, volume, structures, surface au sol...)	☑
Accessibilité	☑
Desserte par les réseaux	☐
Aptitude du terrain à l'assainissement autonome	☑
Risques et nuisances	☐

Destination visée : **Habitation** Sous destination : **Logement**

Avis sur le changement de destination du bâti ☑

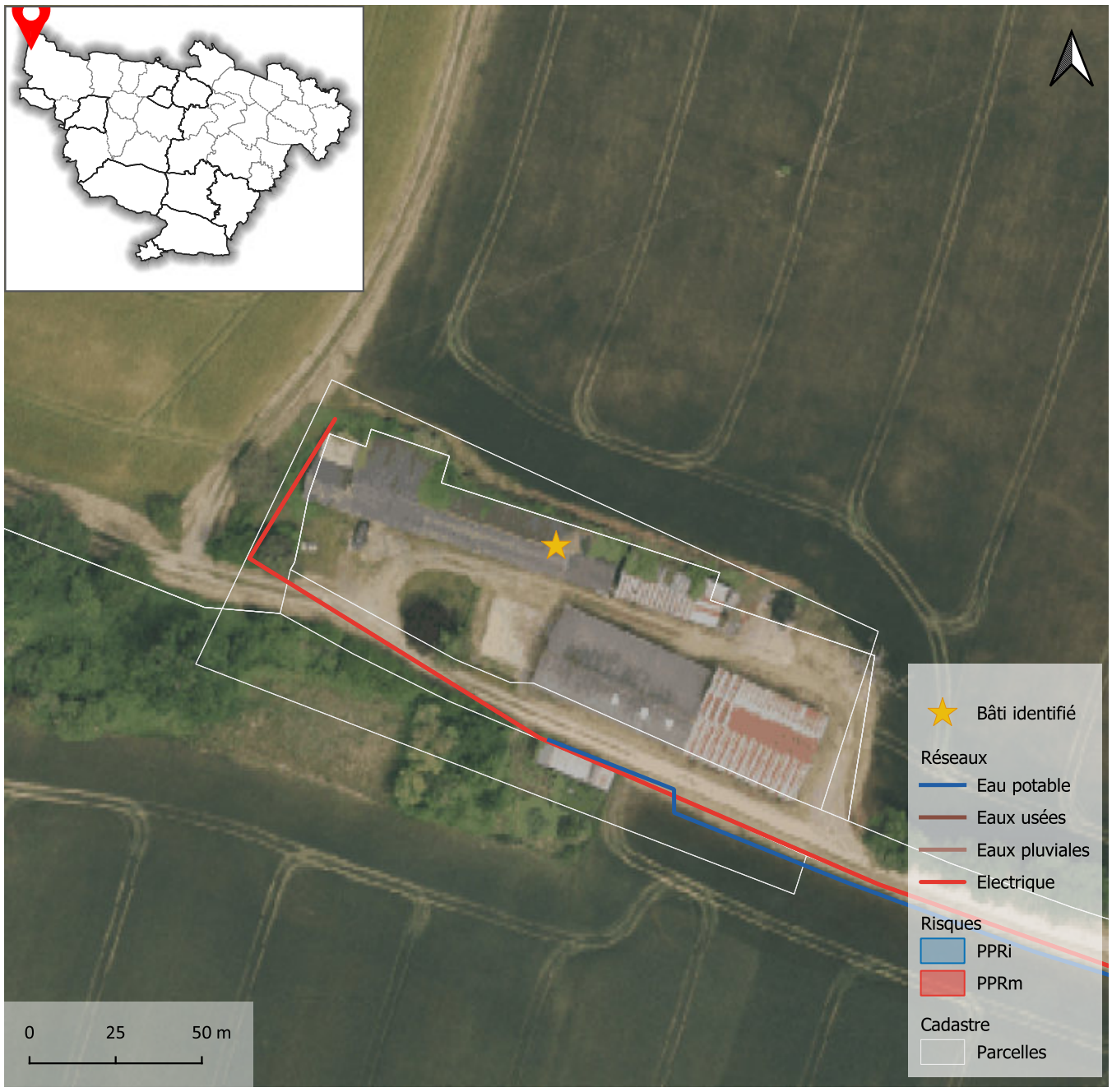









Atlas des changements de destination

Localisation

Commune	**Ombrée d'Anjou**
Commune déléguée	**Pouancé**
Adresse / lieu dit	**La Maison Neuve**

Bâti

Surface du bâti	**413 m²**

Critères

Bâti isolé : absence d'habitation (en état) à proximité immédiate	☐
Bâti dans un hameau où s'exerce une activité agricole (bâtiment, installation)	☐
Bâtiments et/ou installations agricoles en activité situés à moins de 100 mètres	☐
Autres incidences agricoles (épandage, circulation d'engins agricoles, projet d'usage agricole du bâti...)	☑
Valeur architecturale et patrimoniale (cf. notamment inventaire départemental)	☑
Potentiel du bâti à transformer (état, volume, structures, surface au sol...)	☑
Accessibilité	☑
Desserte par les réseaux	☐
Aptitude du terrain à l'assainissement autonome	☑
Risques et nuisances	☐

Destination visée : **Habitation** Sous destination : **Logement**

Avis sur le changement de destination du bâti	☑

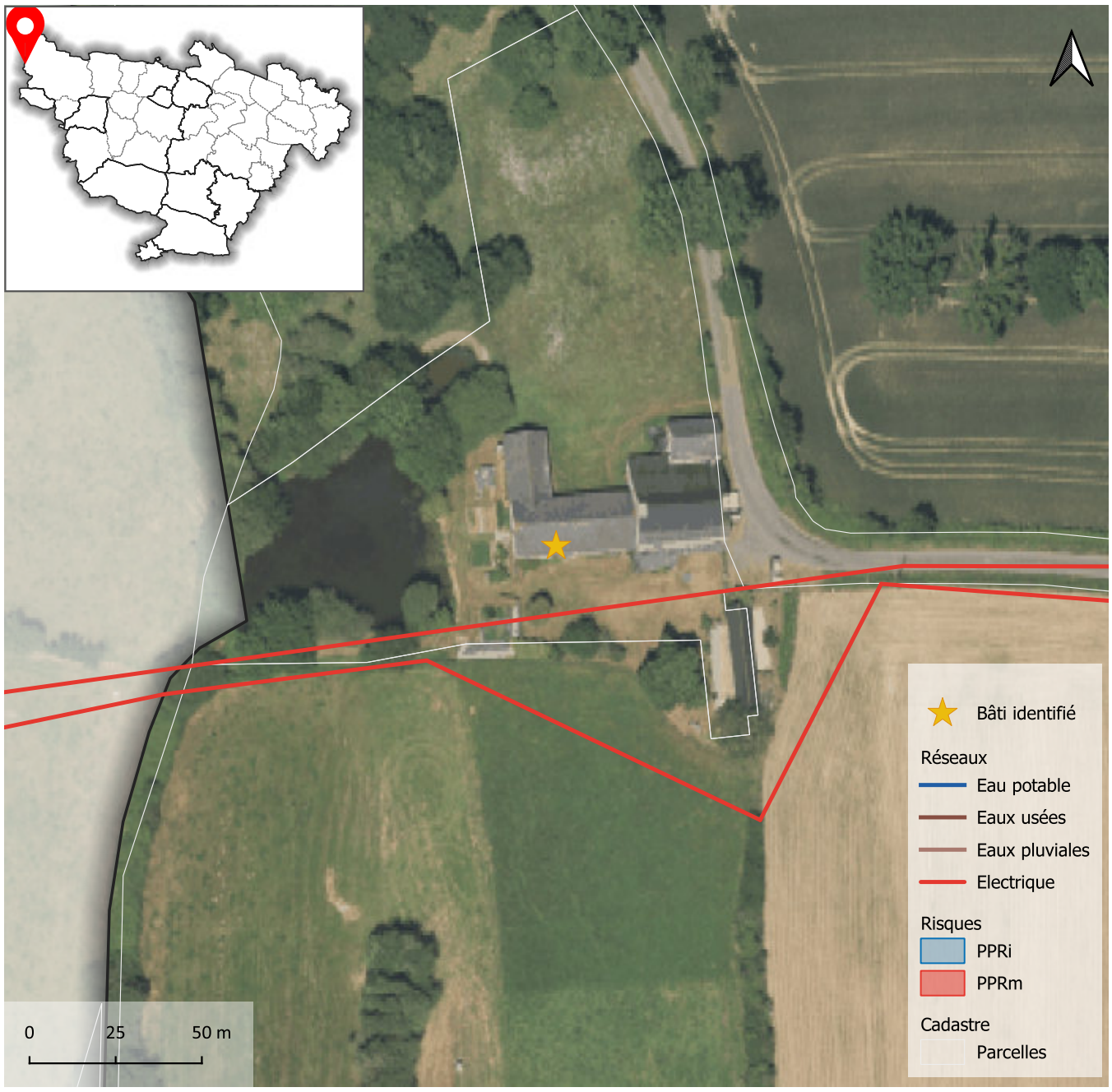







Atlas des changements de destination

Localisation

Commune	**Ombrée d'Anjou**
Commune déléguée	**Pouancé**
Adresse / lieu dit	**La Basse Ambaudière**

Bâti

Surface du bâti	**211 m²**

Critères

Bâti isolé : absence d'habitation (en état) à proximité immédiate	☐
Bâti dans un hameau où s'exerce une activité agricole (bâtiment, installation)	☐
Bâtiments et/ou installations agricoles en activité situés à moins de 100 mètres	☐
Autres incidences agricoles (épandage, circulation d'engins agricoles, projet d'usage agricole du bâti...)	☑
Valeur architecturale et patrimoniale (cf. notamment inventaire départemental)	☑
Potentiel du bâti à transformer (état, volume, structures, surface au sol...)	☑
Accessibilité	☑
Desserte par les réseaux	☐
Aptitude du terrain à l'assainissement autonome	☑
Risques et nuisances	☐

Destination visée : **Habitation** Sous destination : **Logement**

Avis sur le changement de destination du bâti ☑

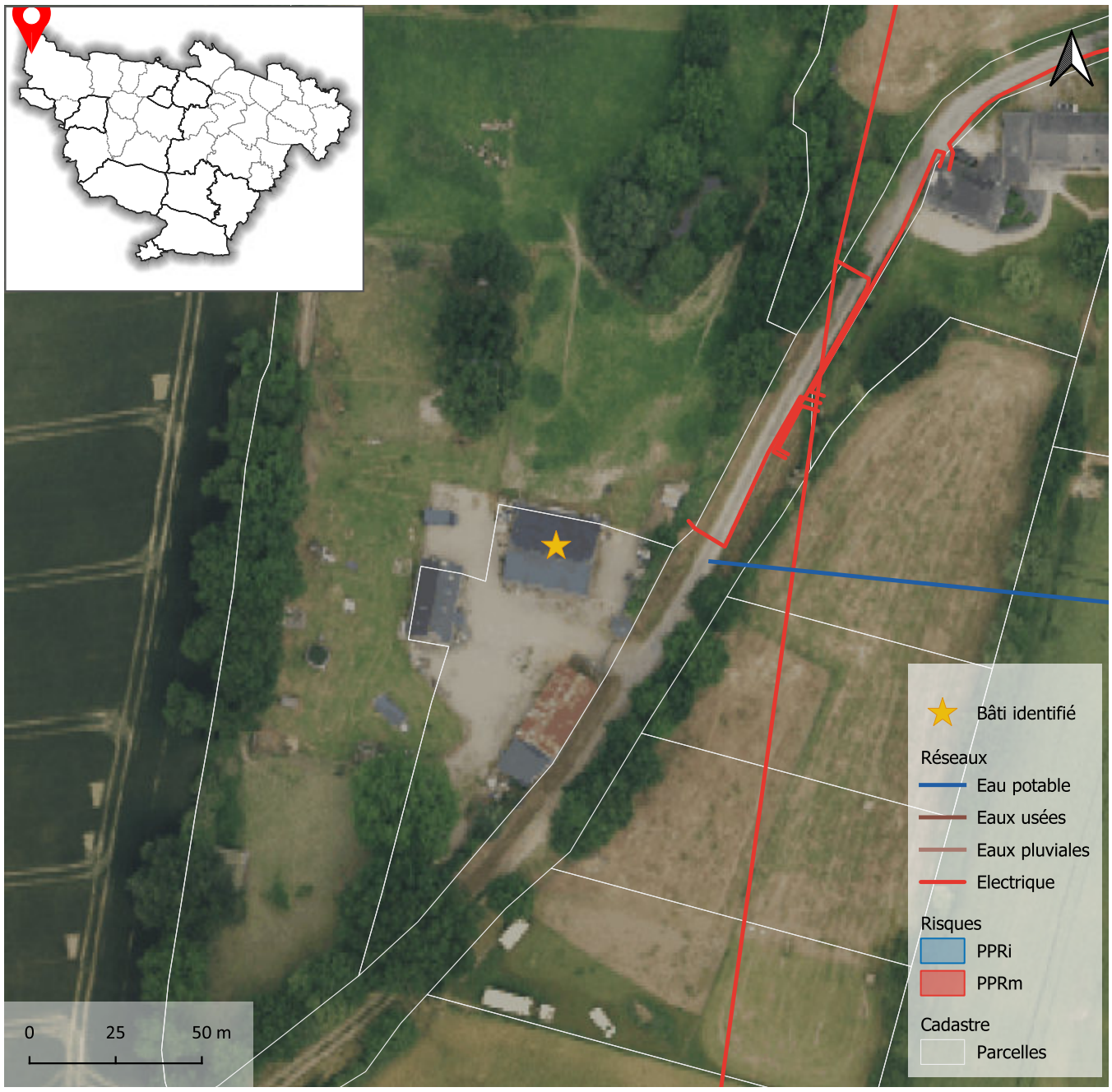







Atlas des changements de destination

Localisation

Commune	**Ombrée d'Anjou**
Commune déléguée	**Pouancé**
Adresse / lieu dit	**LaBoulaie Renard**

Bâti

Surface du bâti	**385 m²**

Critères

Bâti isolé : absence d'habitation (en état) à proximité immédiate	☐
Bâti dans un hameau où s'exerce une activité agricole (bâtiment, installation)	☐
Bâtiments et/ou installations agricoles en activité situés à moins de 100 mètres	☐
Autres incidences agricoles (épandage, circulation d'engins agricoles, projet d'usage agricole du bâti...)	☐
Valeur architecturale et patrimoniale (cf. notamment inventaire départemental)	☐
Potentiel du bâti à transformer (état, volume, structures, surface au sol...)	☐
Accessibilité	☐
Desserte par les réseaux	☐
Aptitude du terrain à l'assainissement autonome	☑
Risques et nuisances	☐

Destination visée : **Habitation** Sous destination : **Logement**

Avis sur le changement de destination du bâti	☑

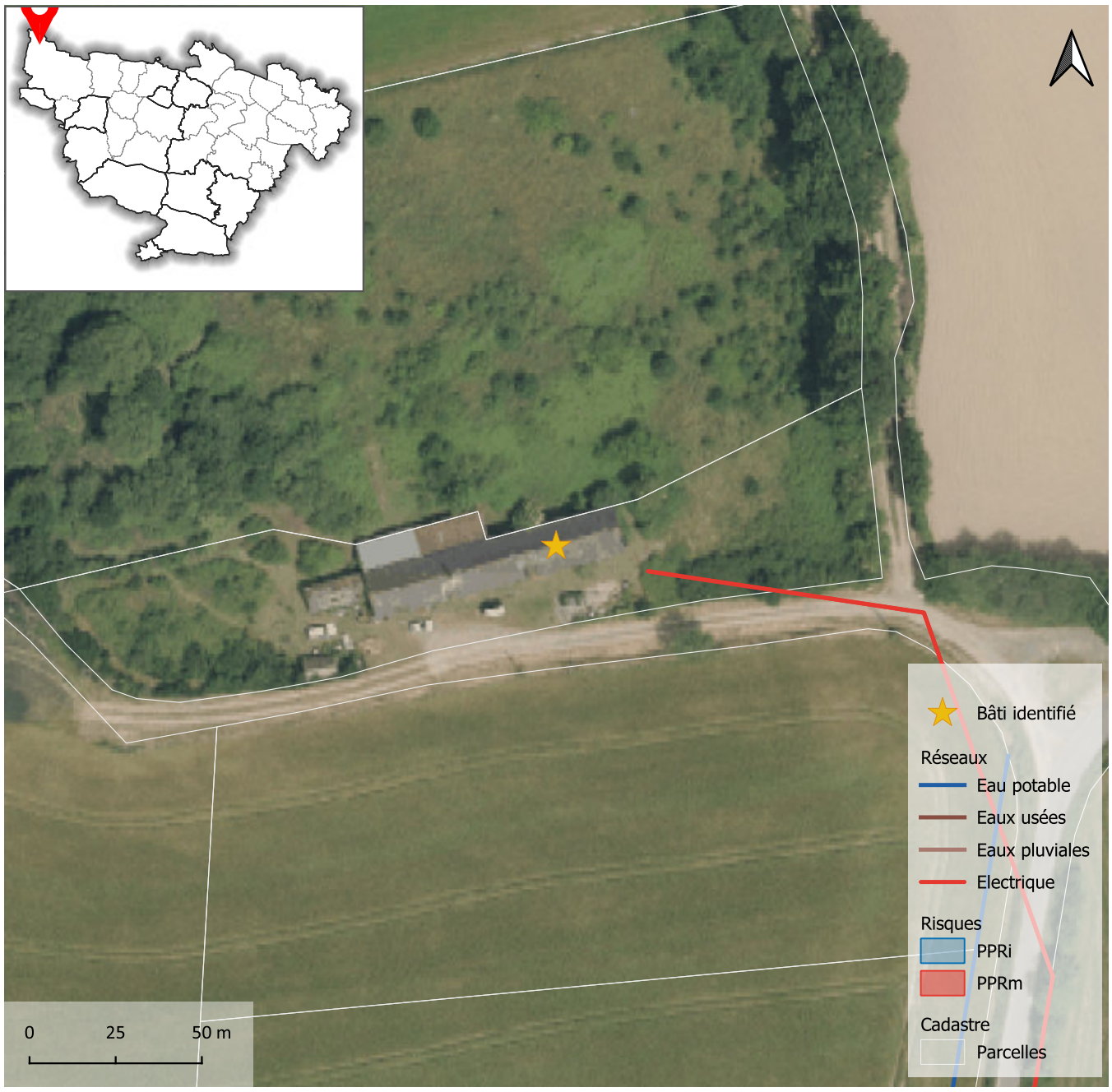







Atlas des changements de destination

Localisation

Commune	**Ombrée d'Anjou**
Commune déléguée	**Saint-Michel-et-Chanveaux**
Adresse / lieu dit	**Beauchêne**

Bâti

Surface du bâti	**190 m²**

Critères

Bâti isolé : absence d'habitation (en état) à proximité immédiate	☐
Bâti dans un hameau où s'exerce une activité agricole (bâtiment, installation)	☐
Bâtiments et/ou installations agricoles en activité situés à moins de 100 mètres	☐
Autres incidences agricoles (épandage, circulation d'engins agricoles, projet d'usage agricole du bâti...)	☐
Valeur architecturale et patrimoniale (cf. notamment inventaire départemental)	☐
Potentiel du bâti à transformer (état, volume, structures, surface au sol...)	☐
Accessibilité	☐
Desserte par les réseaux	☐
Aptitude du terrain à l'assainissement autonome	☐
Risques et nuisances	☐

Destination visée : **Habitation** Sous destination : **Logement**

Avis sur le changement de destination du bâti	☑





Atlas des changements de destination

Localisation

Commune	**Ombrée d'Anjou**
Commune déléguée	**Saint-Michel-et-Chanveaux**
Adresse / lieu dit	**L'Arnière**

Bâti

Surface du bâti	**295 m²**

Critères

Bâti isolé : absence d'habitation (en état) à proximité immédiate	☐
Bâti dans un hameau où s'exerce une activité agricole (bâtiment, installation)	☐
Bâtiments et/ou installations agricoles en activité situés à moins de 100 mètres	☐
Autres incidences agricoles (épandage, circulation d'engins agricoles, projet d'usage agricole du bâti...)	☐
Valeur architecturale et patrimoniale (cf. notamment inventaire départemental)	☐
Potentiel du bâti à transformer (état, volume, structures, surface au sol...)	☐
Accessibilité	☐
Desserte par les réseaux	☐
Aptitude du terrain à l'assainissement autonome	☐
Risques et nuisances	☐

Destination visée : **Habitation** Sous destination : **Logement**

Avis sur le changement de destination du bâti ☑

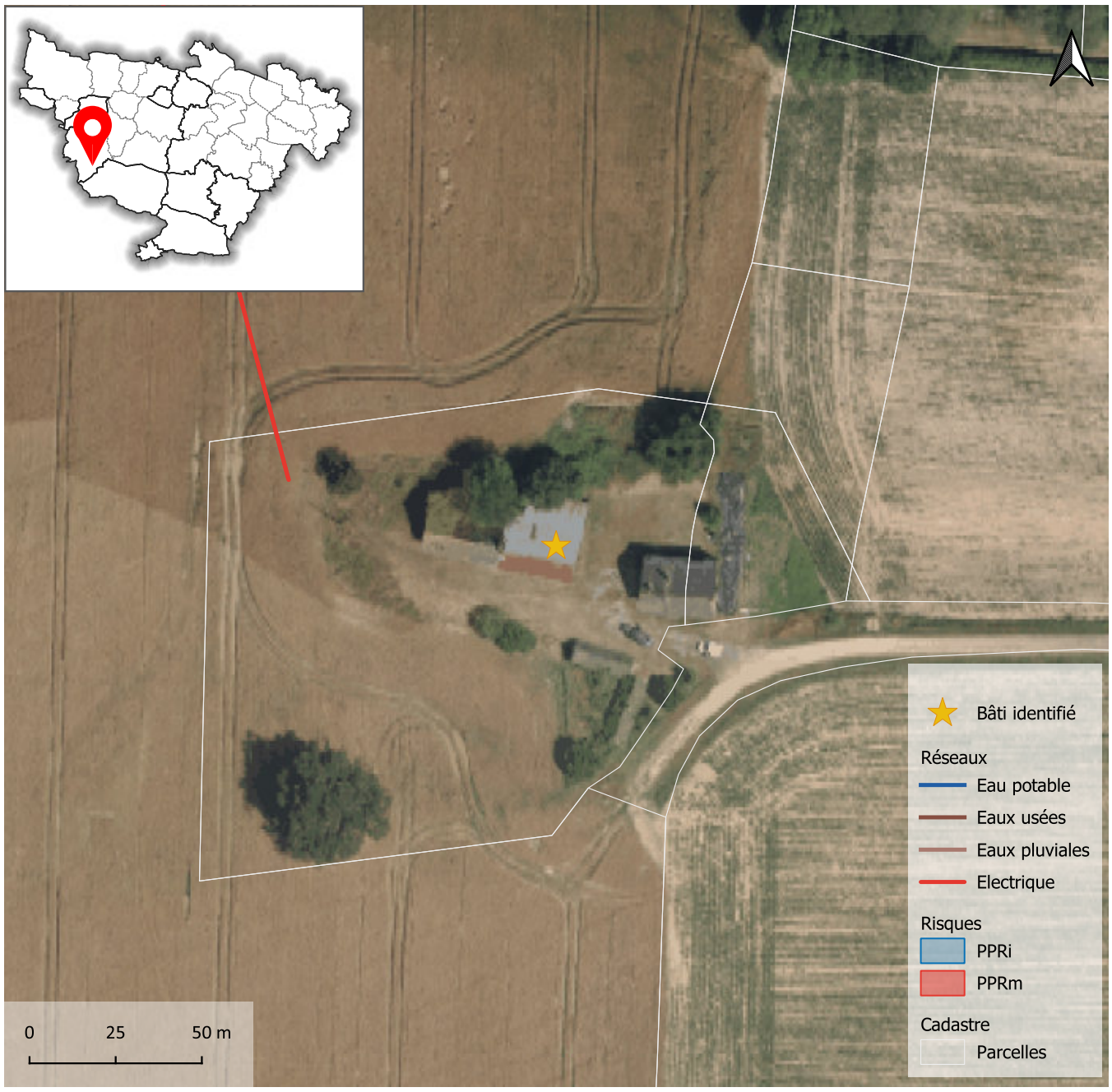







Atlas des changements de destination

Localisation

Commune	**Ombrée d'Anjou**
Commune déléguée	**Saint-Michel-et-Chanveaux**
Adresse / lieu dit	**La Marronnière**

Bâti

Surface du bâti	**129 m²**

Critères

Bâti isolé : absence d'habitation (en état) à proximité immédiate	☐
Bâti dans un hameau où s'exerce une activité agricole (bâtiment, installation)	☐
Bâtiments et/ou installations agricoles en activité situés à moins de 100 mètres	☐
Autres incidences agricoles (épandage, circulation d'engins agricoles, projet d'usage agricole du bâti...)	☐
Valeur architecturale et patrimoniale (cf. notamment inventaire départemental)	☐
Potentiel du bâti à transformer (état, volume, structures, surface au sol...)	☐
Accessibilité	☐
Desserte par les réseaux	☐
Aptitude du terrain à l'assainissement autonome	☐
Risques et nuisances	☐

Destination visée : **Habitation** Sous destination : **Logement**

Avis sur le changement de destination du bâti ☑

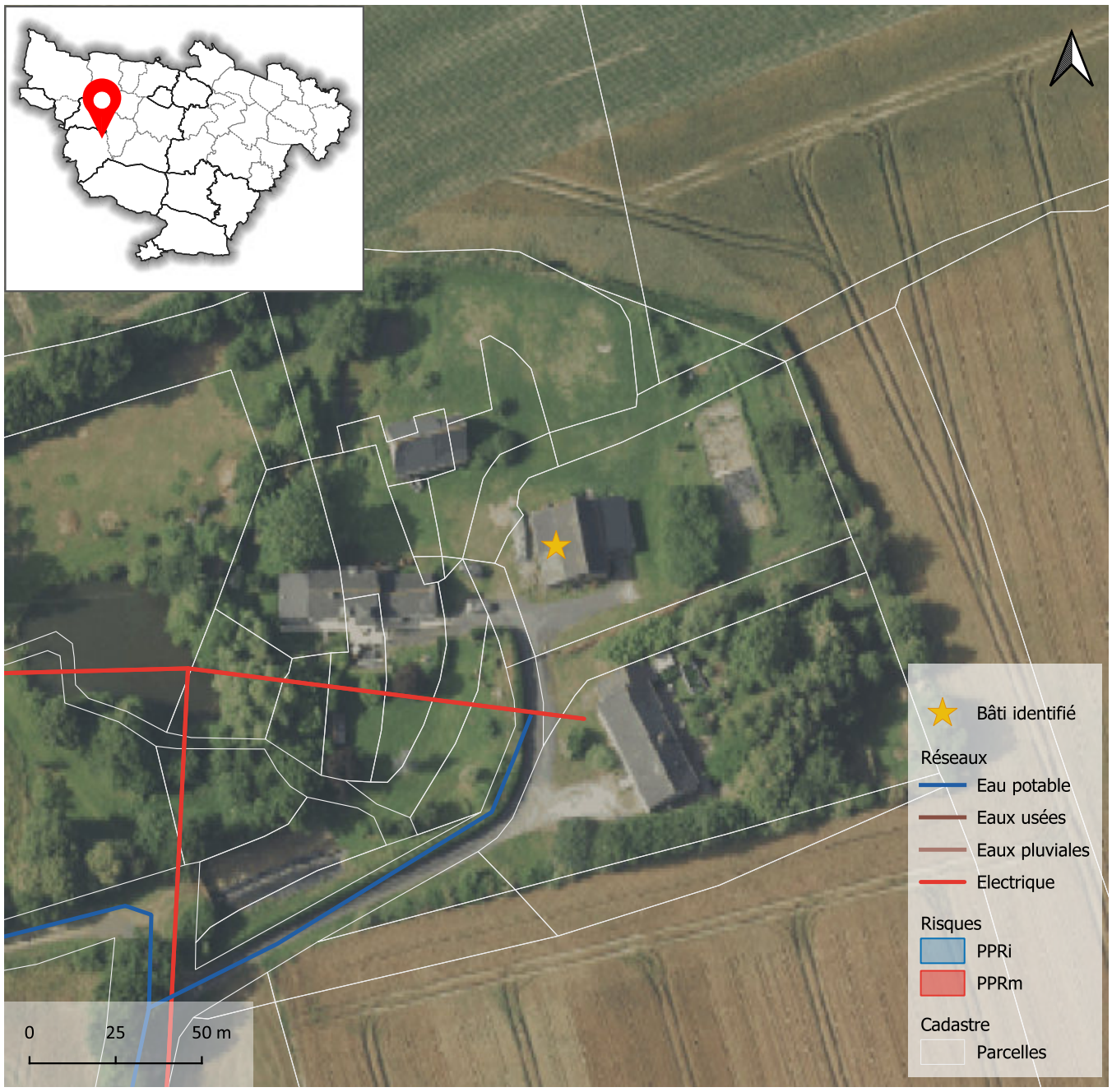





Atlas des changements de destination

Localisation

Commune	**Ombrée d'Anjou**
Commune déléguée	**Saint-Michel-et-Chanveaux**
Adresse / lieu dit	**Les Denuets**

Bâti

Surface du bâti	**279 m²**

Critères

Bâti isolé : absence d'habitation (en état) à proximité immédiate	☐
Bâti dans un hameau où s'exerce une activité agricole (bâtiment, installation)	☐
Bâtiments et/ou installations agricoles en activité situés à moins de 100 mètres	☐
Autres incidences agricoles (épandage, circulation d'engins agricoles, projet d'usage agricole du bâti...)	☐
Valeur architecturale et patrimoniale (cf. notamment inventaire départemental)	☐
Potentiel du bâti à transformer (état, volume, structures, surface au sol...)	☐
Accessibilité	☐
Desserte par les réseaux	☐
Aptitude du terrain à l'assainissement autonome	☐
Risques et nuisances	☐

Destination visée : **Habitation** Sous destination : **Logement**

Avis sur le changement de destination du bâti	☑

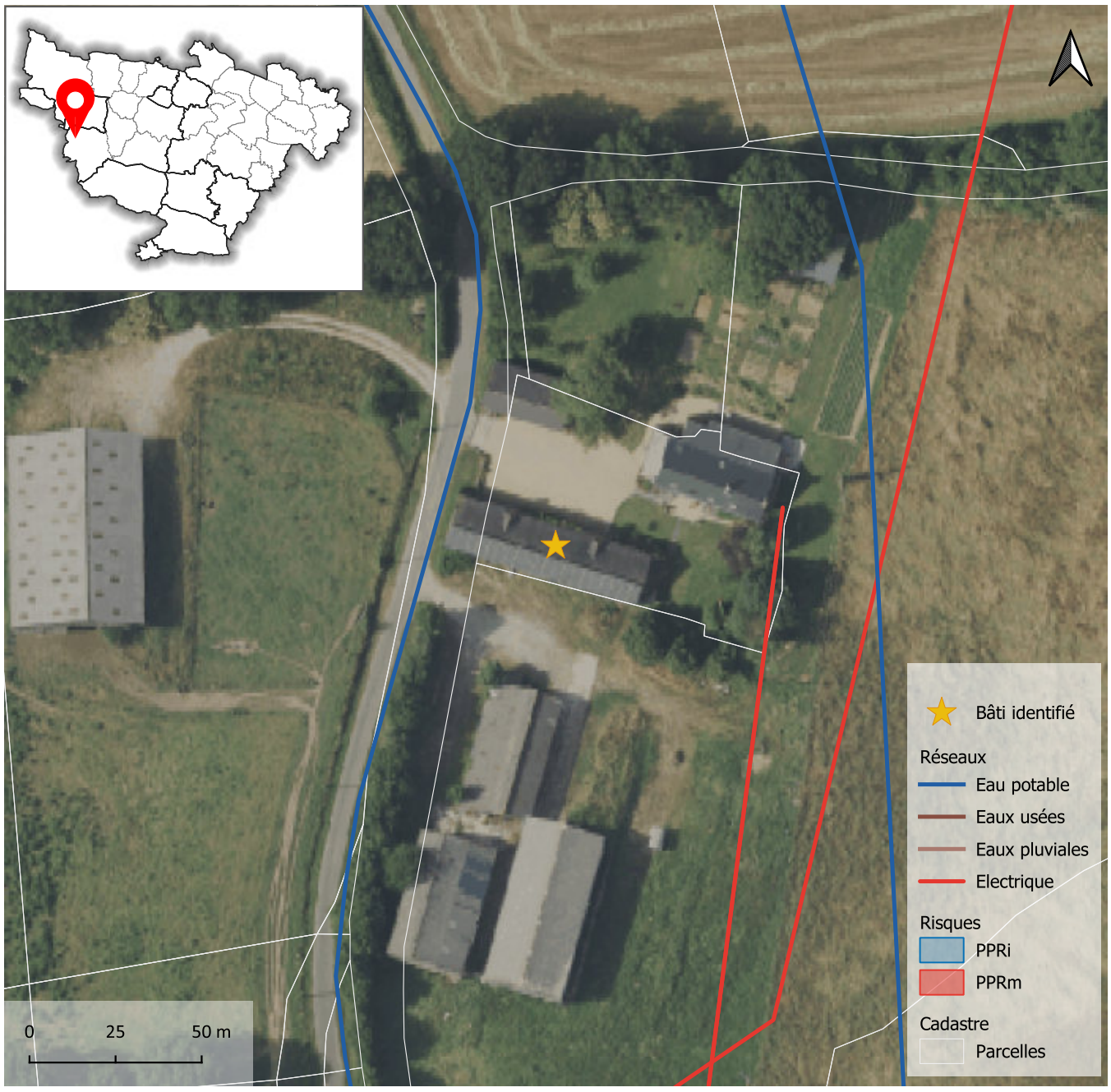



Atlas des changements de destination

Localisation

Commune	**Ombrée d'Anjou**
Commune déléguée	**Saint-Michel-et-Chanveaux**
Adresse / lieu dit	**Les Petites Mottes**

Bâti

Surface du bâti	**224 m²**

Critères

Bâti isolé : absence d'habitation (en état) à proximité immédiate	☐
Bâti dans un hameau où s'exerce une activité agricole (bâtiment, installation)	☐
Bâtiments et/ou installations agricoles en activité situés à moins de 100 mètres	☐
Autres incidences agricoles (épandage, circulation d'engins agricoles, projet d'usage agricole du bâti...)	☐
Valeur architecturale et patrimoniale (cf. notamment inventaire départemental)	☐
Potentiel du bâti à transformer (état, volume, structures, surface au sol...)	☐
Accessibilité	☐
Desserte par les réseaux	☐
Aptitude du terrain à l'assainissement autonome	☐
Risques et nuisances	☐

Destination visée : **Habitation** Sous destination : **Logement**

Avis sur le changement de destination du bâti	☑

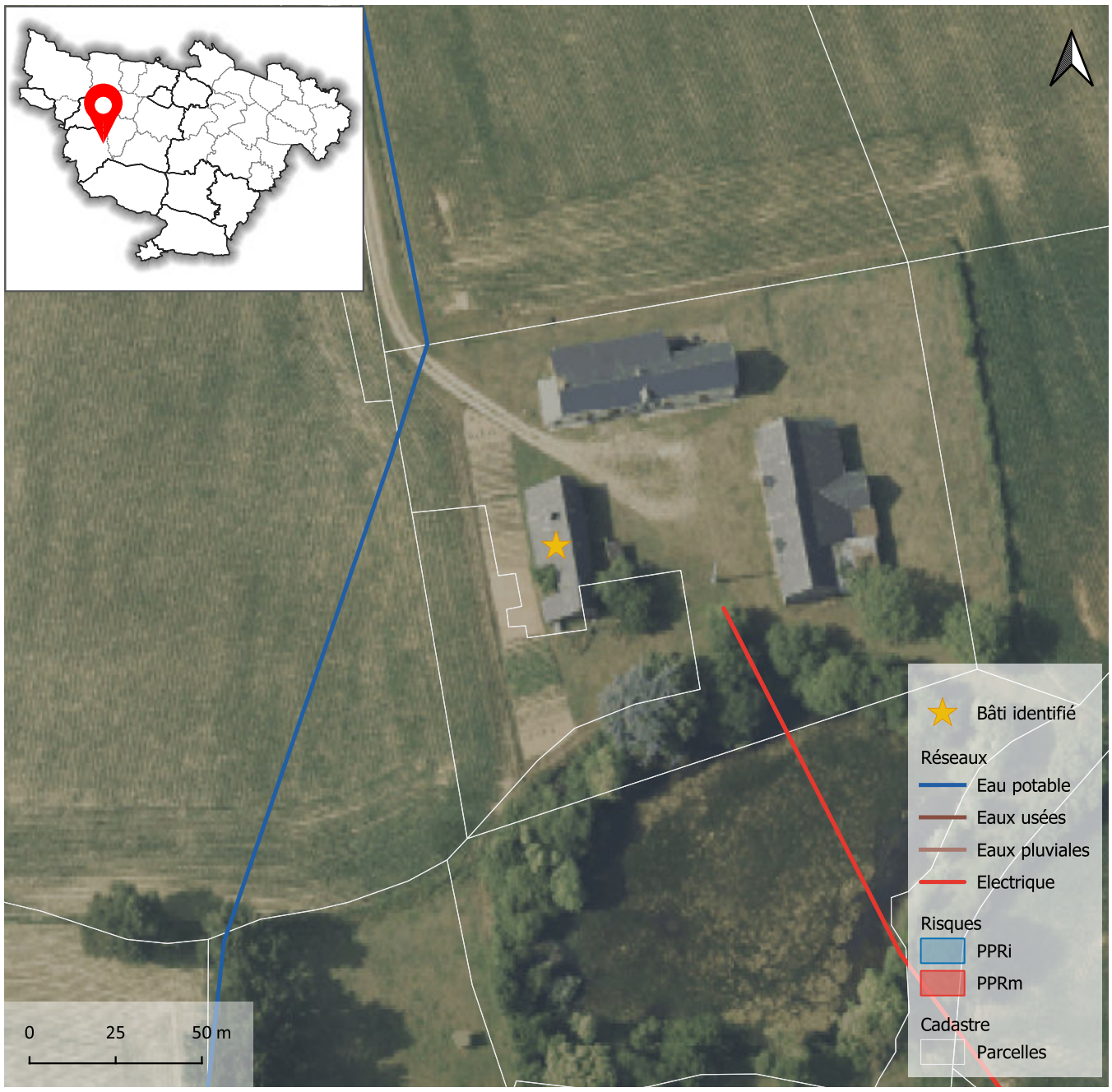



Atlas des changements de destination

Localisation

Commune	**Ombrée d'Anjou**
Commune déléguée	**Saint-Michel-et-Chanveaux**
Adresse / lieu dit	**Chatelier**

Bâti

Surface du bâti	**412 m²**

Critères

Bâti isolé : absence d'habitation (en état) à proximité immédiate	☐
Bâti dans un hameau où s'exerce une activité agricole (bâtiment, installation)	☐
Bâtiments et/ou installations agricoles en activité situés à moins de 100 mètres	☐
Autres incidences agricoles (épandage, circulation d'engins agricoles, projet d'usage agricole du bâti...)	☐
Valeur architecturale et patrimoniale (cf. notamment inventaire départemental)	☐
Potentiel du bâti à transformer (état, volume, structures, surface au sol...)	☐
Accessibilité	☐
Desserte par les réseaux	☐
Aptitude du terrain à l'assainissement autonome	☐
Risques et nuisances	☐

Destination visée : **Habitation** Sous destination : **Logement**

Avis sur le changement de destination du bâti ☑

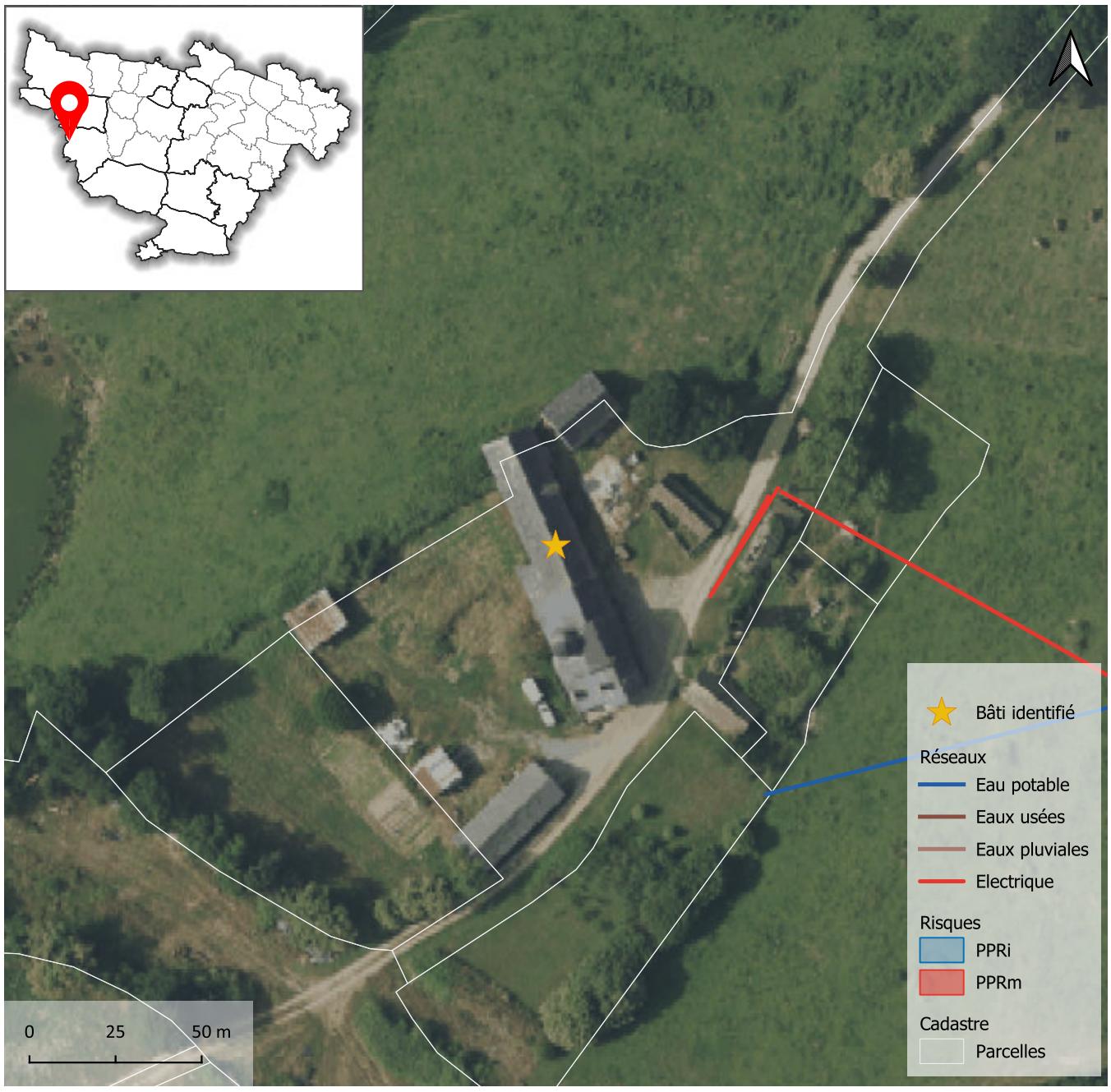



Atlas des changements de destination

Localisation

Commune	**Ombrée d'Anjou**
Commune déléguée	**Saint-Michel-et-Chanveaux**
Adresse / lieu dit	**Pihambert**

Bâti

Surface du bâti	**227 m²**

Critères

Bâti isolé : absence d'habitation (en état) à proximité immédiate	☐
Bâti dans un hameau où s'exerce une activité agricole (bâtiment, installation)	☐
Bâtiments et/ou installations agricoles en activité situés à moins de 100 mètres	☐
Autres incidences agricoles (épandage, circulation d'engins agricoles, projet d'usage agricole du bâti...)	☐
Valeur architecturale et patrimoniale (cf. notamment inventaire départemental)	☐
Potentiel du bâti à transformer (état, volume, structures, surface au sol...)	☐
Accessibilité	☐
Desserte par les réseaux	☐
Aptitude du terrain à l'assainissement autonome	☐
Risques et nuisances	☐

Destination visée : **Habitation** Sous destination : **Logement**

Avis sur le changement de destination du bâti	☑







Atlas des changements de destination

Localisation

Commune	**Ombrée d'Anjou**
Commune déléguée	**Saint-Michel-et-Chanveaux**
Adresse / lieu dit	**Le Bois Guillaume**

Bâti

Surface du bâti	**472 m²**

Critères

Bâti isolé : absence d'habitation (en état) à proximité immédiate	☐
Bâti dans un hameau où s'exerce une activité agricole (bâtiment, installation)	☐
Bâtiments et/ou installations agricoles en activité situés à moins de 100 mètres	☐
Autres incidences agricoles (épandage, circulation d'engins agricoles, projet d'usage agricole du bâti...)	☐
Valeur architecturale et patrimoniale (cf. notamment inventaire départemental)	☐
Potentiel du bâti à transformer (état, volume, structures, surface au sol...)	☐
Accessibilité	☐
Desserte par les réseaux	☐
Aptitude du terrain à l'assainissement autonome	☐
Risques et nuisances	☐

Destination visée : **Habitation** Sous destination : **Logement**

Avis sur le changement de destination du bâti ☑

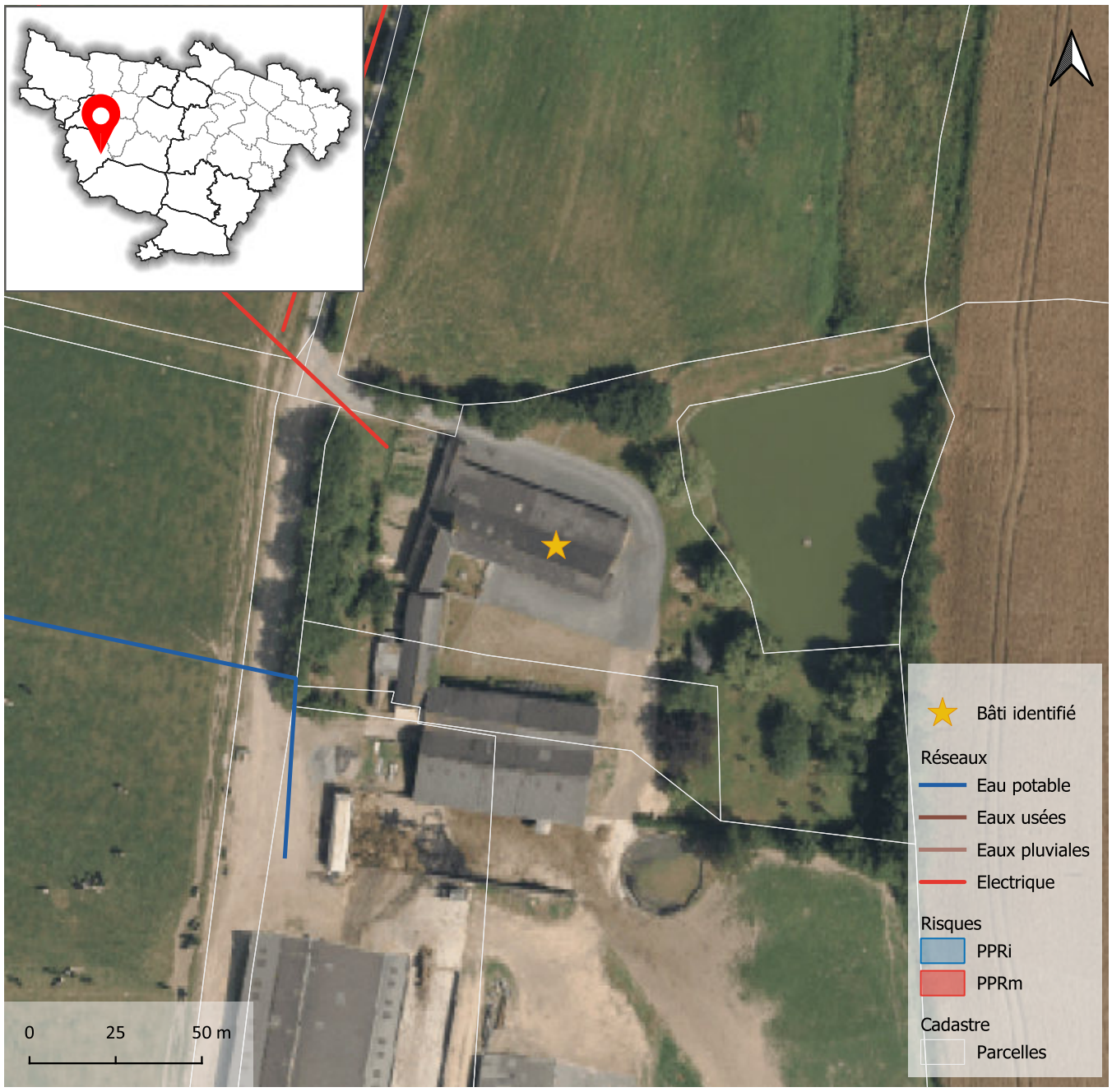



Atlas des changements de destination

Localisation

Commune	**Ombrée d'Anjou**
Commune déléguée	**Saint-Michel-et-Chanveaux**
Adresse / lieu dit	**La Basse Houssaye**

Bâti

Surface du bâti	**127 m²**

Critères

Bâti isolé : absence d'habitation (en état) à proximité immédiate	☐
Bâti dans un hameau où s'exerce une activité agricole (bâtiment, installation)	☐
Bâtiments et/ou installations agricoles en activité situés à moins de 100 mètres	☐
Autres incidences agricoles (épandage, circulation d'engins agricoles, projet d'usage agricole du bâti...)	☐
Valeur architecturale et patrimoniale (cf. notamment inventaire départemental)	☐
Potentiel du bâti à transformer (état, volume, structures, surface au sol...)	☐
Accessibilité	☐
Desserte par les réseaux	☐
Aptitude du terrain à l'assainissement autonome	☐
Risques et nuisances	☐

Destination visée : **Habitation** Sous destination : **Logement**

Avis sur le changement de destination du bâti	☑

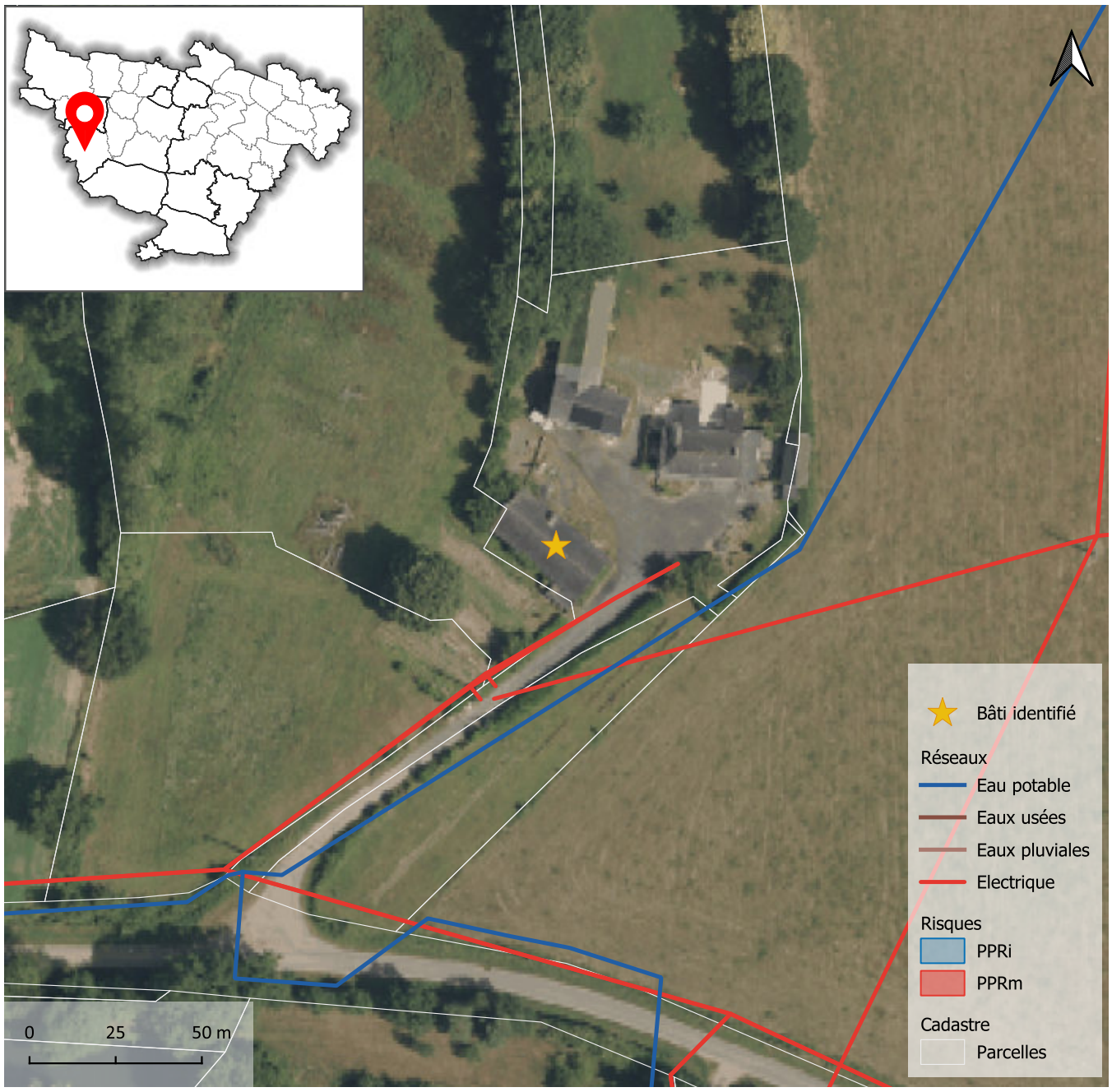





Atlas des changements de destination

Localisation

Commune	**Ombrée d'Anjou**
Commune déléguée	**Saint-Michel-et-Chanveaux**
Adresse / lieu dit	**Chevrefeuille**

Bâti

Surface du bâti	**214 m²**

Critères

Bâti isolé : absence d'habitation (en état) à proximité immédiate	☐
Bâti dans un hameau où s'exerce une activité agricole (bâtiment, installation)	☐
Bâtiments et/ou installations agricoles en activité situés à moins de 100 mètres	☐
Autres incidences agricoles (épandage, circulation d'engins agricoles, projet d'usage agricole du bâti...)	☐
Valeur architecturale et patrimoniale (cf. notamment inventaire départemental)	☐
Potentiel du bâti à transformer (état, volume, structures, surface au sol...)	☐
Accessibilité	☐
Desserte par les réseaux	☐
Aptitude du terrain à l'assainissement autonome	☐
Risques et nuisances	☐

Destination visée : **Habitation** Sous destination : **Logement**

Avis sur le changement de destination du bâti ☑

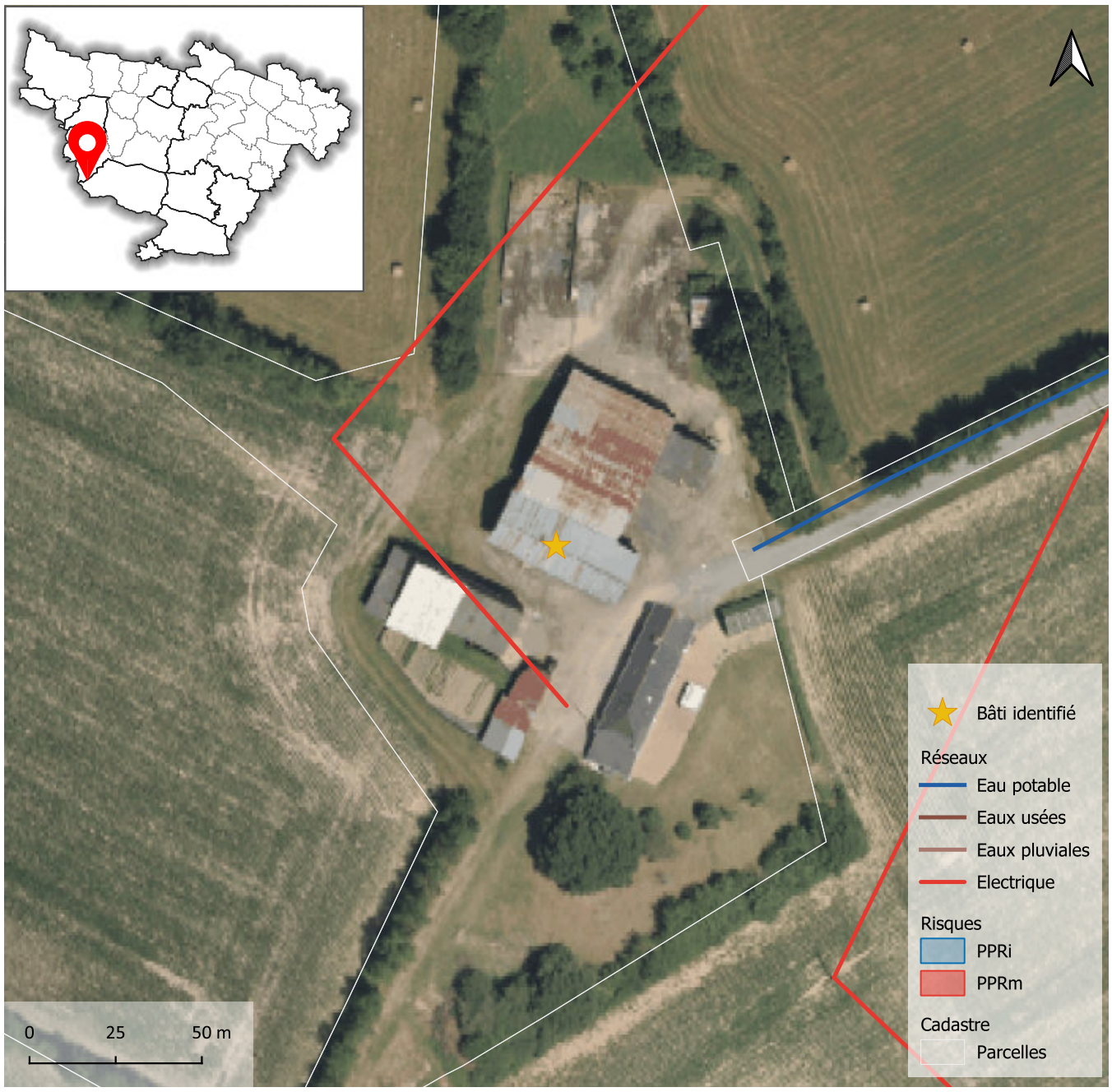





Atlas des changements de destination

Localisation

Commune	**Ombrée d'Anjou**
Commune déléguée	**Saint-Michel-et-Chanveaux**
Adresse / lieu dit	**La Chenaie**

Bâti

Surface du bâti	**160 m²**

Critères

Bâti isolé : absence d'habitation (en état) à proximité immédiate	☐
Bâti dans un hameau où s'exerce une activité agricole (bâtiment, installation)	☐
Bâtiments et/ou installations agricoles en activité situés à moins de 100 mètres	☐
Autres incidences agricoles (épandage, circulation d'engins agricoles, projet d'usage agricole du bâti...)	☑
Valeur architecturale et patrimoniale (cf. notamment inventaire départemental)	☑
Potentiel du bâti à transformer (état, volume, structures, surface au sol...)	☑
Accessibilité	☑
Desserte par les réseaux	☑
Aptitude du terrain à l'assainissement autonome	☑
Risques et nuisances	☐

Destination visée : **Habitation** Sous destination : **Logement**

Avis sur le changement de destination du bâti ☑

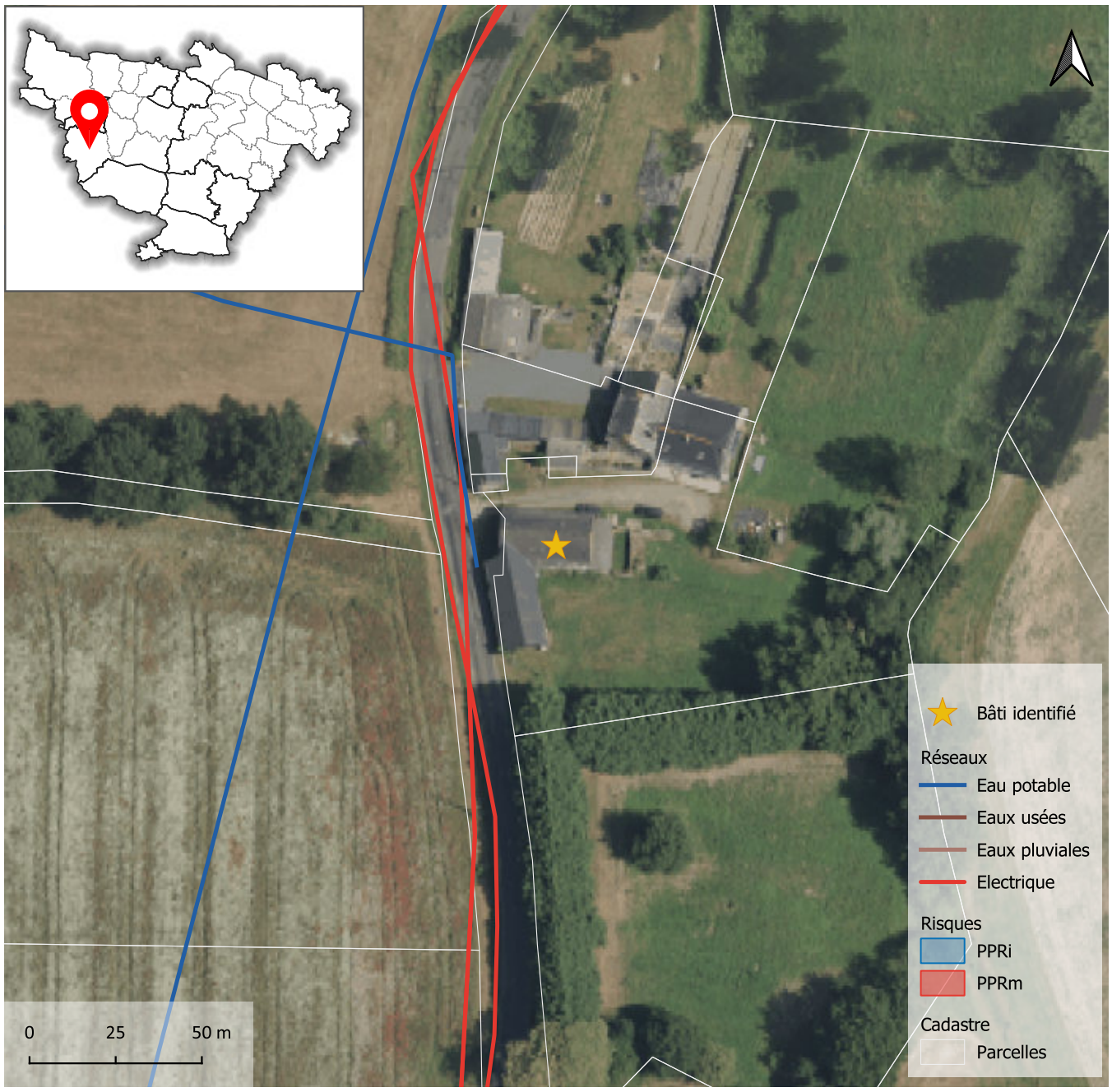







Atlas des changements de destination

Localisation

Commune	**Ombrée d'Anjou**
Commune déléguée	**Saint-Michel-et-Chanveaux**
Adresse / lieu dit	**La Piquelière**

Bâti

Surface du bâti	**173 m²**

Critères

Bâti isolé : absence d'habitation (en état) à proximité immédiate	☐
Bâti dans un hameau où s'exerce une activité agricole (bâtiment, installation)	☐
Bâtiments et/ou installations agricoles en activité situés à moins de 100 mètres	☐
Autres incidences agricoles (épandage, circulation d'engins agricoles, projet d'usage agricole du bâti...)	☐
Valeur architecturale et patrimoniale (cf. notamment inventaire départemental)	☐
Potentiel du bâti à transformer (état, volume, structures, surface au sol...)	☐
Accessibilité	☐
Desserte par les réseaux	☐
Aptitude du terrain à l'assainissement autonome	☐
Risques et nuisances	☐

Destination visée : **Habitation** Sous destination : **Logement**

Avis sur le changement de destination du bâti	☑

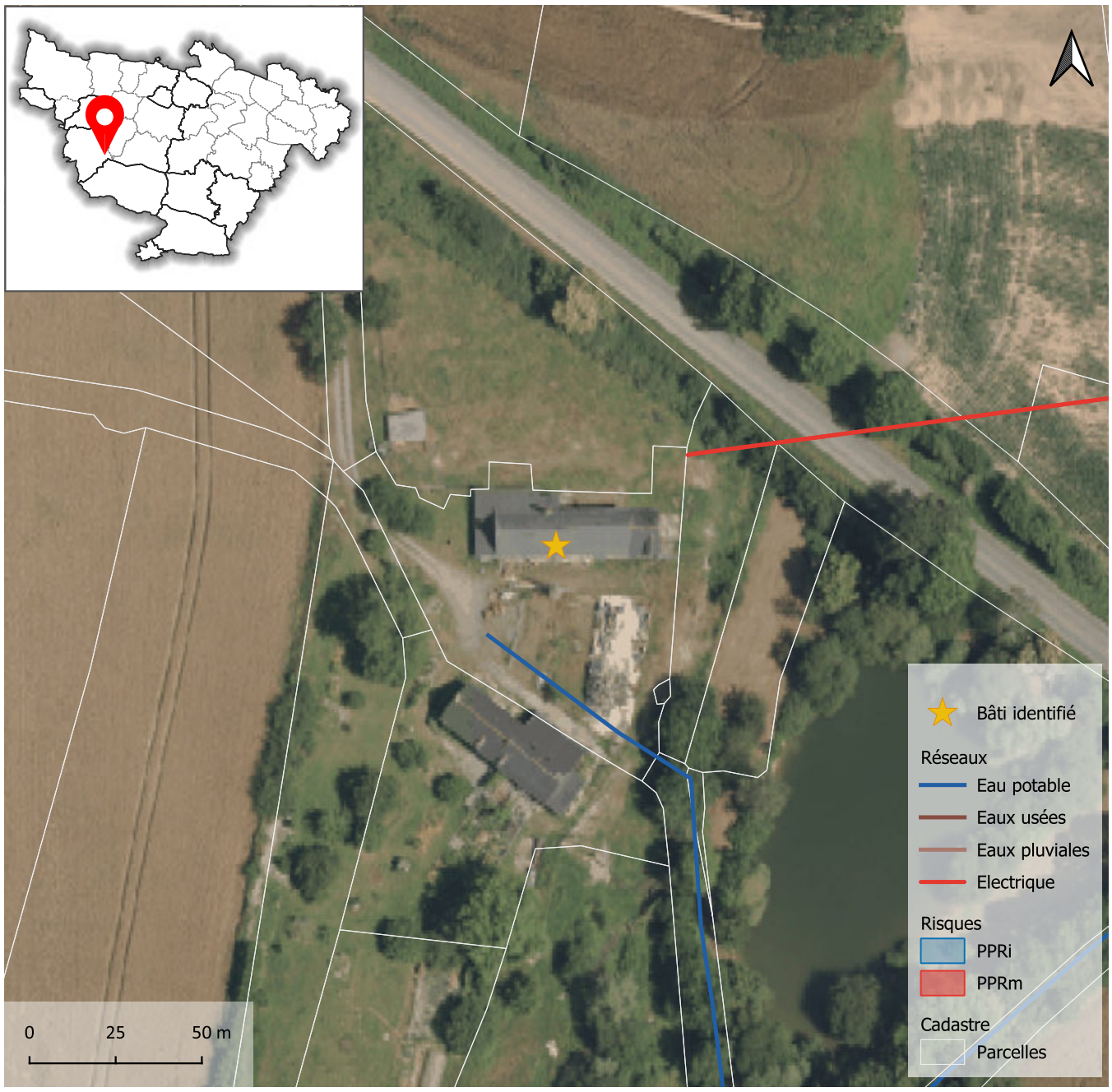









Atlas des changements de destination

Localisation

Commune	**Ombrée d'Anjou**
Commune déléguée	**Saint-Michel-et-Chanveaux**
Adresse / lieu dit	**Les Petites Mottes**

Bâti

Surface du bâti	**99 m²**

Critères

Bâti isolé : absence d'habitation (en état) à proximité immédiate	☐
Bâti dans un hameau où s'exerce une activité agricole (bâtiment, installation)	☐
Bâtiments et/ou installations agricoles en activité situés à moins de 100 mètres	☐
Autres incidences agricoles (épandage, circulation d'engins agricoles, projet d'usage agricole du bâti...)	☐
Valeur architecturale et patrimoniale (cf. notamment inventaire départemental)	☐
Potentiel du bâti à transformer (état, volume, structures, surface au sol...)	☐
Accessibilité	☐
Desserte par les réseaux	☐
Aptitude du terrain à l'assainissement autonome	☐
Risques et nuisances	☐

Destination visée : **Habitation** Sous destination : **Logement**

Avis sur le changement de destination du bâti	☑

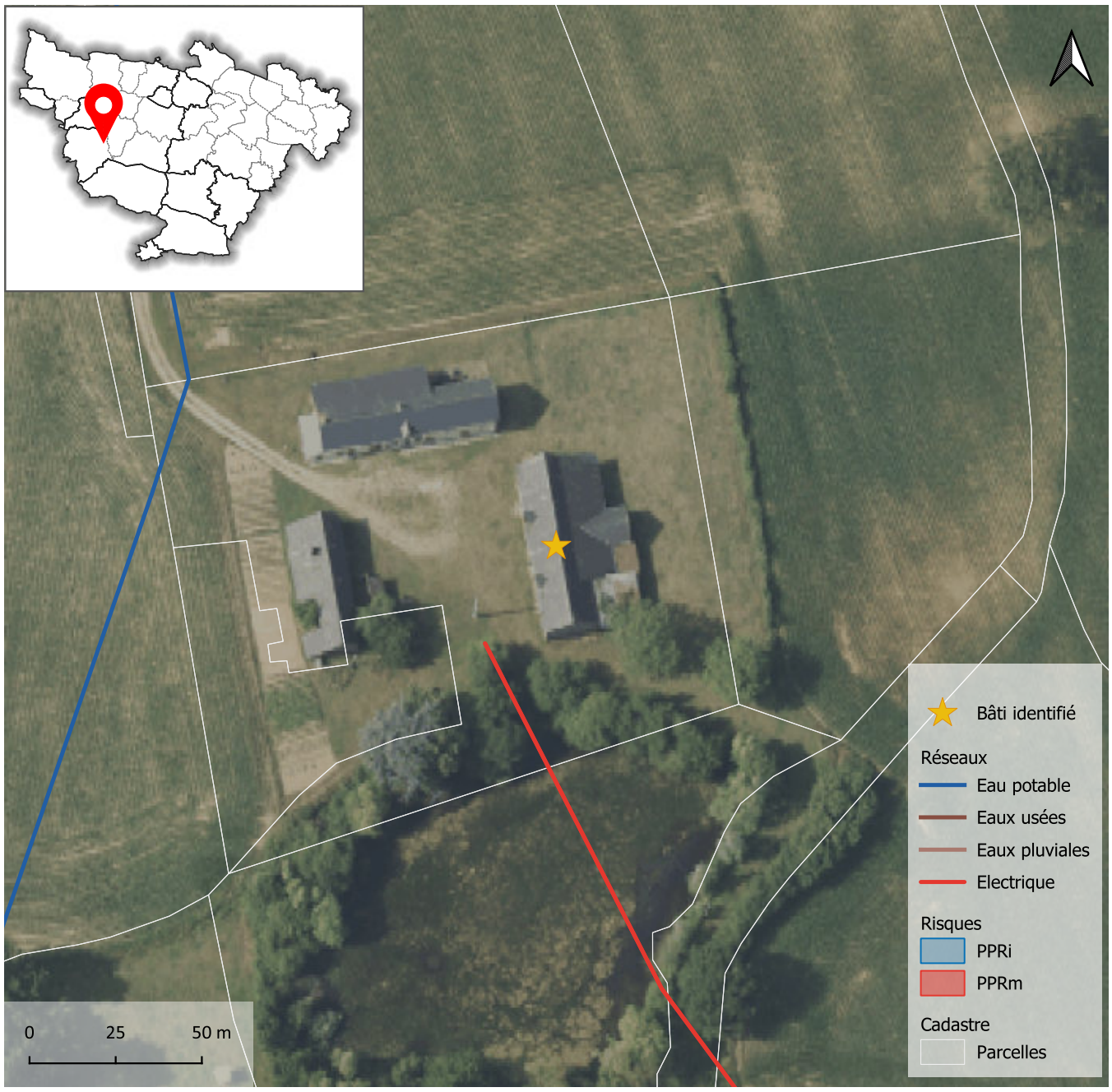



Atlas des changements de destination

Localisation

Commune	**Ombrée d'Anjou**
Commune déléguée	**Saint-Michel-et-Chanveaux**
Adresse / lieu dit	**La Gauterie**

Bâti

Surface du bâti	**177 m²**

Critères

Bâti isolé : absence d'habitation (en état) à proximité immédiate	☐
Bâti dans un hameau où s'exerce une activité agricole (bâtiment, installation)	☐
Bâtiments et/ou installations agricoles en activité situés à moins de 100 mètres	☐
Autres incidences agricoles (épandage, circulation d'engins agricoles, projet d'usage agricole du bâti...)	☑
Valeur architecturale et patrimoniale (cf. notamment inventaire départemental)	☑
Potentiel du bâti à transformer (état, volume, structures, surface au sol...)	☑
Accessibilité	☑
Desserte par les réseaux	☑
Aptitude du terrain à l'assainissement autonome	☑
Risques et nuisances	☐

Destination visée : **Habitation** Sous destination : **Logement**

Avis sur le changement de destination du bâti ☑

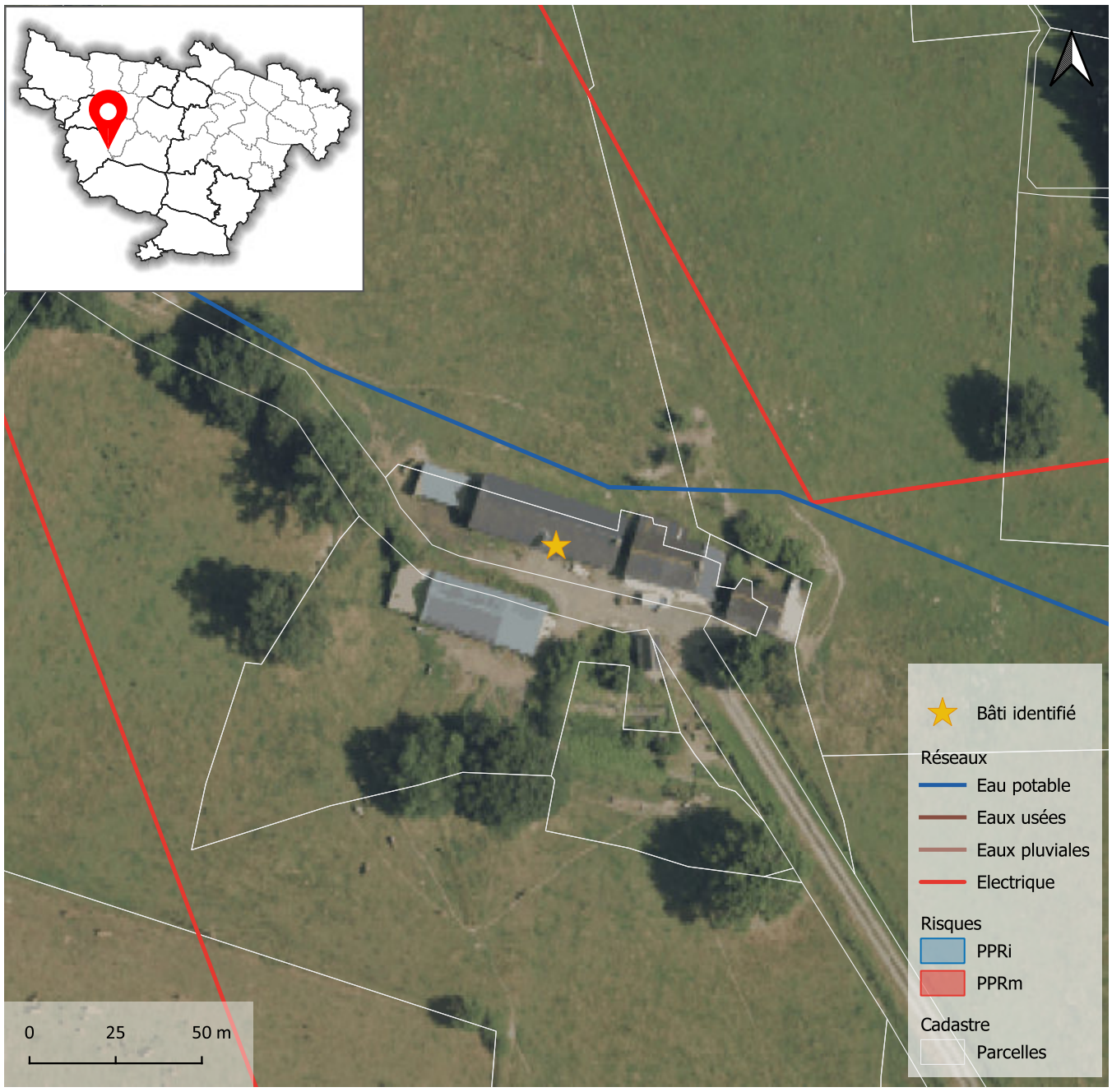



Atlas des changements de destination

Localisation

Commune	**Ombrée d'Anjou**
Commune déléguée	**Saint-Michel-et-Chanveaux**
Adresse / lieu dit	**La Pinsonnerie**

Bâti

Surface du bâti	**208 m²**

Critères

Bâti isolé : absence d'habitation (en état) à proximité immédiate	☐
Bâti dans un hameau où s'exerce une activité agricole (bâtiment, installation)	☐
Bâtiments et/ou installations agricoles en activité situés à moins de 100 mètres	☑
Autres incidences agricoles (épandage, circulation d'engins agricoles, projet d'usage agricole du bâti...)	☑
Valeur architecturale et patrimoniale (cf. notamment inventaire départemental)	☑
Potentiel du bâti à transformer (état, volume, structures, surface au sol...)	☑
Accessibilité	☑
Desserte par les réseaux	☐
Aptitude du terrain à l'assainissement autonome	☑
Risques et nuisances	☐

Destination visée : **Habitation** Sous destination : **Logement**

Avis sur le changement de destination du bâti ☑

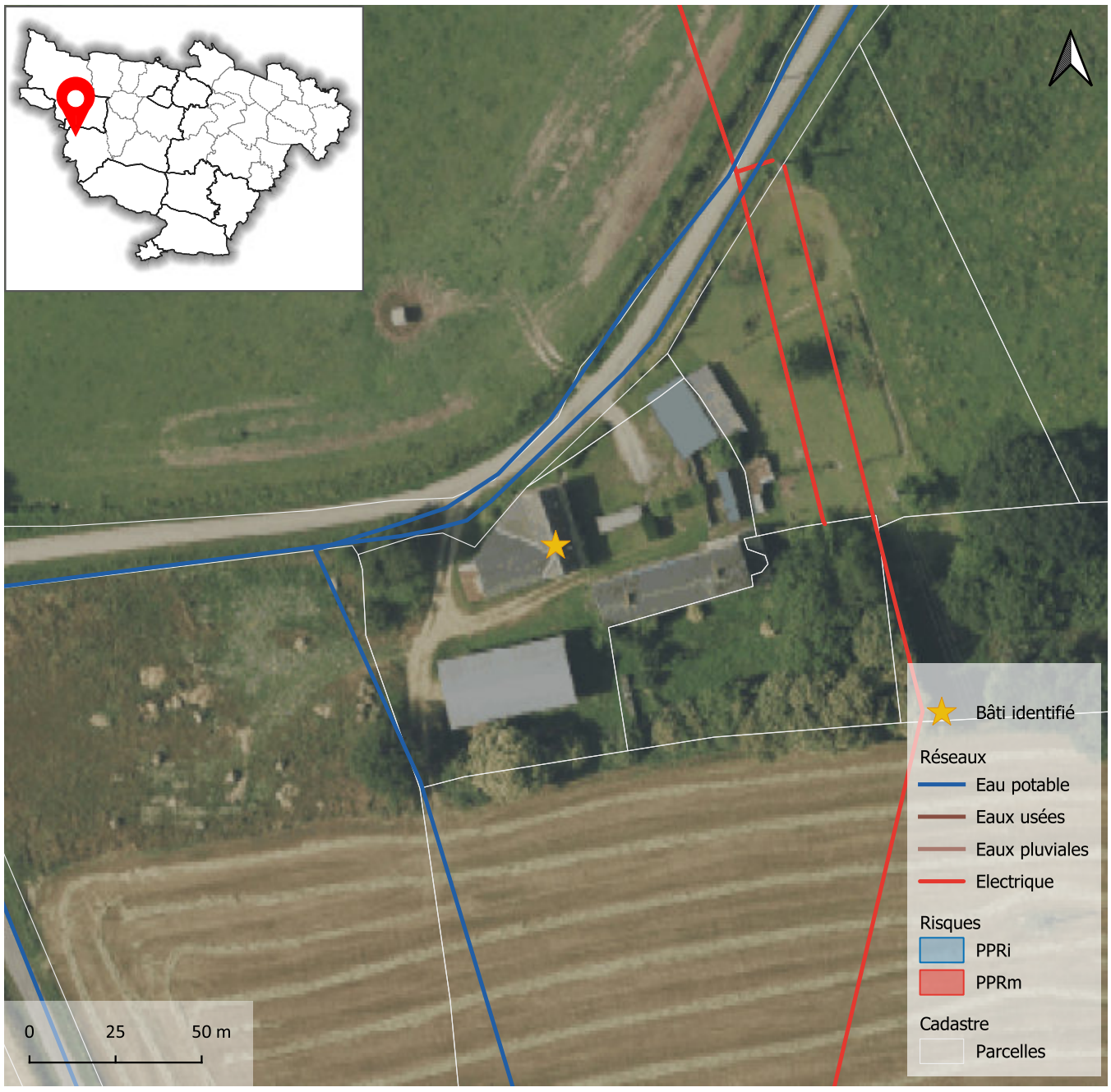







Atlas des changements de destination

Localisation

Commune	**Ombrée d'Anjou**
Commune déléguée	**Vergonnes**
Adresse / lieu dit	**Le Marais**

Bâti

Surface du bâti	**159 m²**

Critères

Bâti isolé : absence d'habitation (en état) à proximité immédiate	☑
Bâti dans un hameau où s'exerce une activité agricole (bâtiment, installation)	☐
Bâtiments et/ou installations agricoles en activité situés à moins de 100 mètres	☐
Autres incidences agricoles (épandage, circulation d'engins agricoles, projet d'usage agricole du bâti...)	☐
Valeur architecturale et patrimoniale (cf. notamment inventaire départemental)	☐
Potentiel du bâti à transformer (état, volume, structures, surface au sol...)	☐
Accessibilité	☐
Desserte par les réseaux	☐
Aptitude du terrain à l'assainissement autonome	☐
Risques et nuisances	☐

Destination visée : **Habitation** Sous destination : **Logement**

Avis sur le changement de destination du bâti	☑

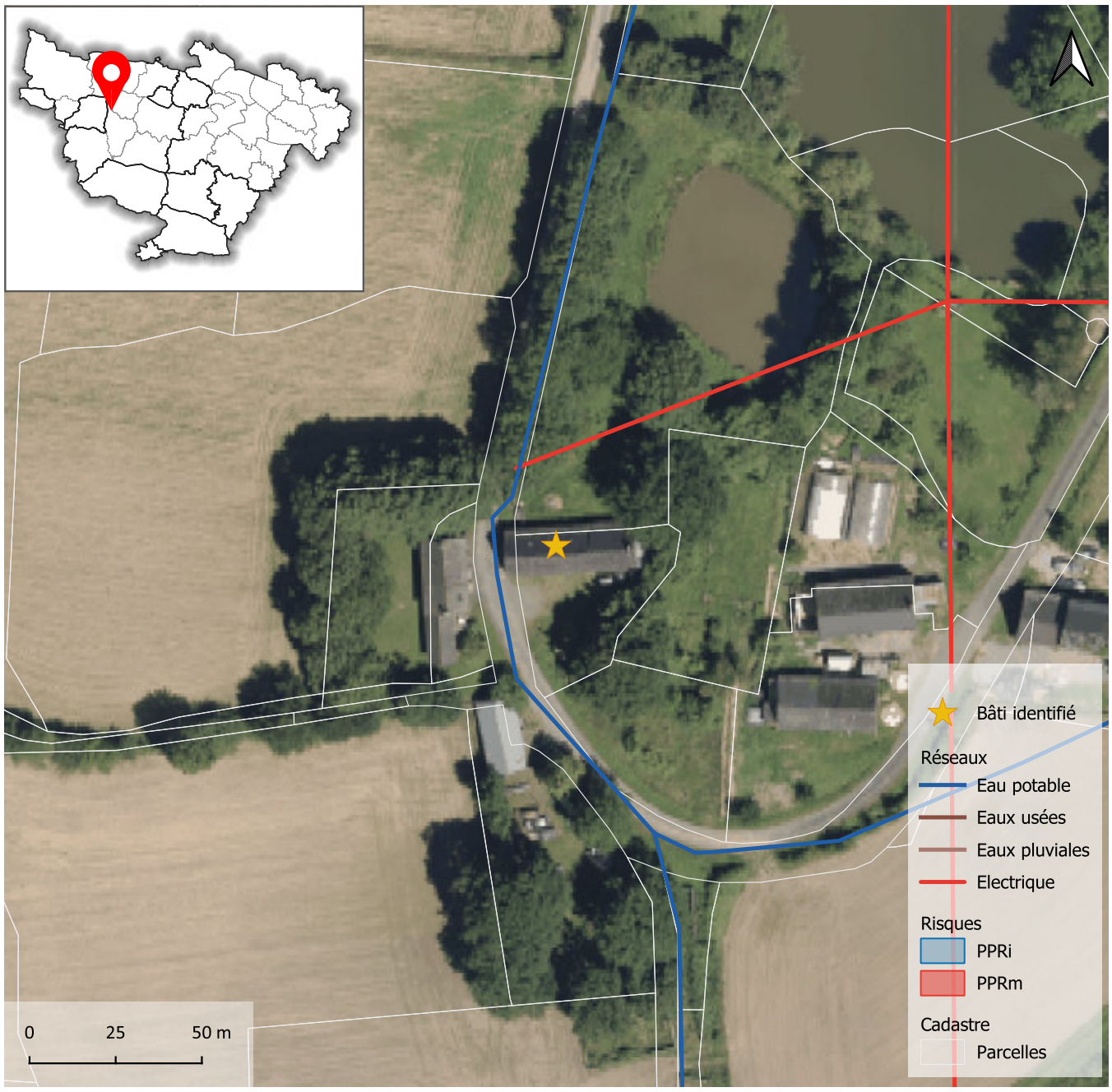





Atlas des changements de destination

Localisation

Commune	**Ombrée d'Anjou**
Commune déléguée	**Vergonnes**
Adresse / lieu dit	**Le Bignon**

Bâti

Surface du bâti	**309 m²**

Critères

Bâti isolé : absence d'habitation (en état) à proximité immédiate	☐
Bâti dans un hameau où s'exerce une activité agricole (bâtiment, installation)	☐
Bâtiments et/ou installations agricoles en activité situés à moins de 100 mètres	☐
Autres incidences agricoles (épandage, circulation d'engins agricoles, projet d'usage agricole du bâti...)	☑
Valeur architecturale et patrimoniale (cf. notamment inventaire départemental)	☑
Potentiel du bâti à transformer (état, volume, structures, surface au sol...)	☑
Accessibilité	☑
Desserte par les réseaux	☐
Aptitude du terrain à l'assainissement autonome	☑
Risques et nuisances	☐

Destination visée : **Habitation** Sous destination : **Logement**

Avis sur le changement de destination du bâti ☑

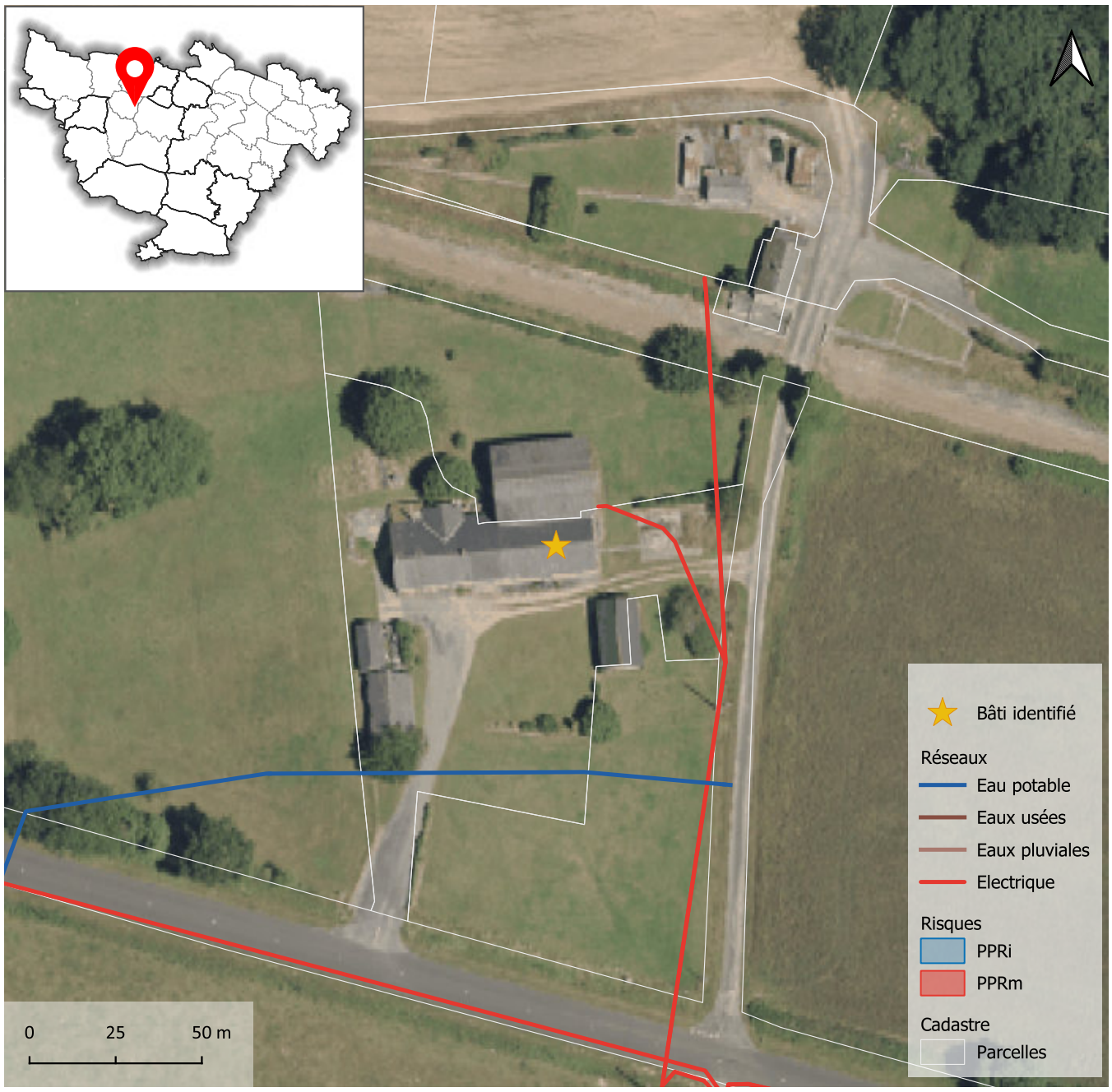





Atlas des changements de destination

Localisation

Commune	**Ombrée d'Anjou**
Commune déléguée	**Vergonnes**
Adresse / lieu dit	**La Bottellerie**

Bâti

Surface du bâti	**123 m²**

Critères

Bâti isolé : absence d'habitation (en état) à proximité immédiate	☐
Bâti dans un hameau où s'exerce une activité agricole (bâtiment, installation)	☐
Bâtiments et/ou installations agricoles en activité situés à moins de 100 mètres	☐
Autres incidences agricoles (épandage, circulation d'engins agricoles, projet d'usage agricole du bâti...)	☑
Valeur architecturale et patrimoniale (cf. notamment inventaire départemental)	☑
Potentiel du bâti à transformer (état, volume, structures, surface au sol...)	☑
Accessibilité	☑
Desserte par les réseaux	☐
Aptitude du terrain à l'assainissement autonome	☑
Risques et nuisances	☐

Destination visée : **Habitation** Sous destination : **Logement**

Avis sur le changement de destination du bâti ☑

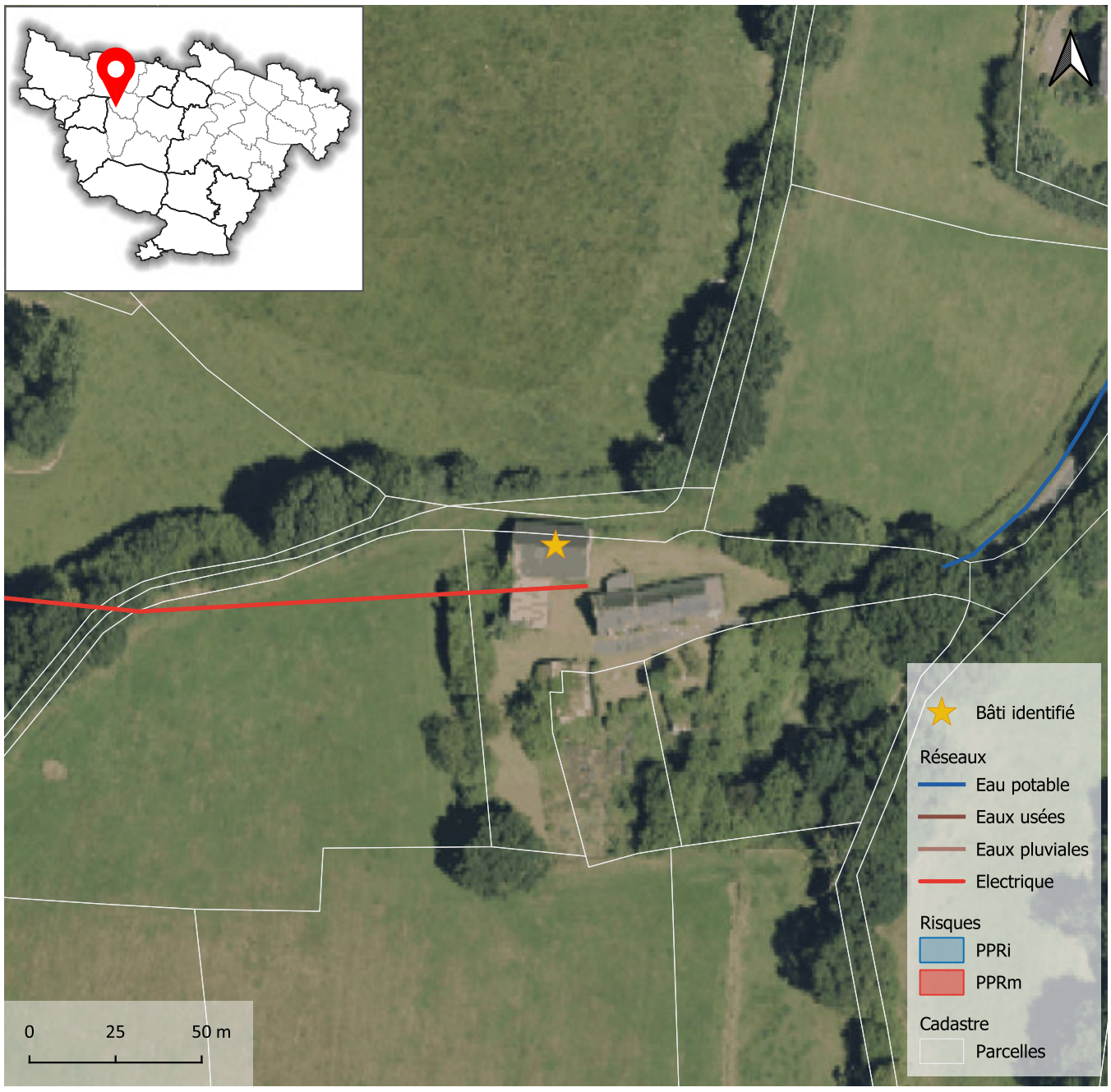



Atlas des changements de destination

Localisation

Commune	**Ombrée d'Anjou**
Commune déléguée	**Vergonnes**
Adresse / lieu dit	**L'epinay**

Bâti

Surface du bâti	**327 m²**

Critères

Bâti isolé : absence d'habitation (en état) à proximité immédiate	☐
Bâti dans un hameau où s'exerce une activité agricole (bâtiment, installation)	☐
Bâtiments et/ou installations agricoles en activité situés à moins de 100 mètres	☐
Autres incidences agricoles (épandage, circulation d'engins agricoles, projet d'usage agricole du bâti...)	☑
Valeur architecturale et patrimoniale (cf. notamment inventaire départemental)	☑
Potentiel du bâti à transformer (état, volume, structures, surface au sol...)	☑
Accessibilité	☑
Desserte par les réseaux	☐
Aptitude du terrain à l'assainissement autonome	☑
Risques et nuisances	☐

Destination visée : **Habitation** Sous destination : **Logement**

Avis sur le changement de destination du bâti	☑





ANJOU BLEU COMMUNAUTÉ

Economie

Environnement

Habitat

Déplacement

Agriculture

Plan Local d'Urbanisme Intercommunal PLUi

ANJOU BLEU COMMUNAUTÉ

6.9. Changements de destination

Atlas des changements de destination

Localisation

Commune	**Segré-en-Anjou Bleu**
Commune déléguée	
Adresse / lieu dit	**La Mortière**

Bâti

Surface du bâti	**456 m²**

Critères

Bâti isolé : absence d'habitation (en état) à proximité immédiate	☑
Bâti dans un hameau où s'exerce une activité agricole (bâtiment, installation)	☐
Bâtiments et/ou installations agricoles en activité situés à moins de 100 mètres	☐
Autres incidences agricoles (épandage, circulation d'engins agricoles, projet d'usage agricole du bâti...)	☐
Valeur architecturale et patrimoniale (cf. notamment inventaire départemental)	☐
Potentiel du bâti à transformer (état, volume, structures, surface au sol...)	☐
Accessibilité	☐
Desserte par les réseaux	☐
Aptitude du terrain à l'assainissement autonome	☐
Risques et nuisances	☐

Destination visée : **Habitation** Sous destination : **Logement**

Avis sur le changement de destination du bâti	☑

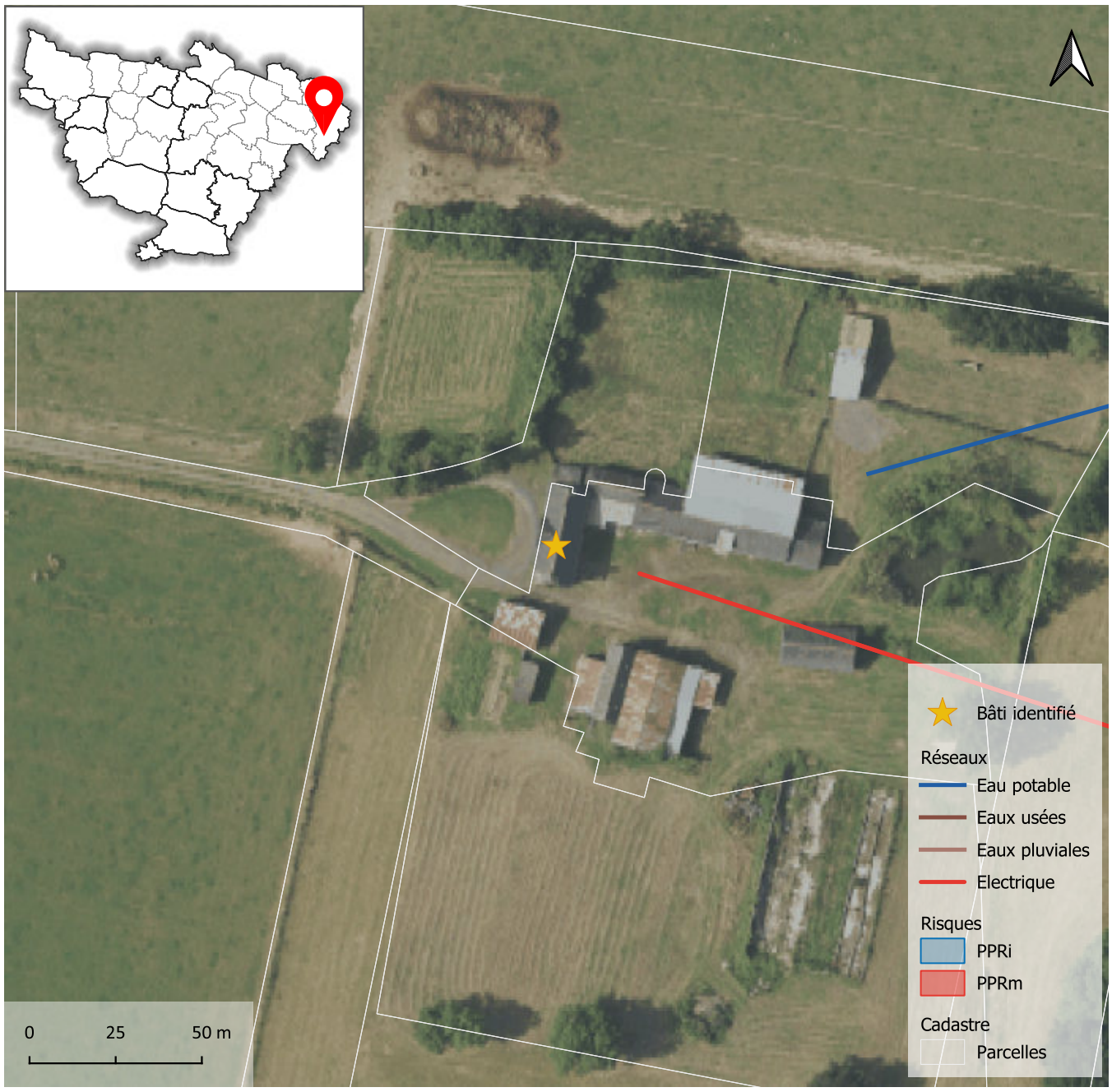



Atlas des changements de destination

Localisation

Commune	**Segré-en-Anjou Bleu**
Commune déléguée	
Adresse / lieu dit	**La Bodardière**

Bâti

Surface du bâti	**531 m²**

Critères

Bâti isolé : absence d'habitation (en état) à proximité immédiate	☐
Bâti dans un hameau où s'exerce une activité agricole (bâtiment, installation)	☐
Bâtiments et/ou installations agricoles en activité situés à moins de 100 mètres	☐
Autres incidences agricoles (épandage, circulation d'engins agricoles, projet d'usage agricole du bâti...)	☐
Valeur architecturale et patrimoniale (cf. notamment inventaire départemental)	☑
Potentiel du bâti à transformer (état, volume, structures, surface au sol...)	☑
Accessibilité	☑
Desserte par les réseaux	☑
Aptitude du terrain à l'assainissement autonome	☑
Risques et nuisances	☐

Destination visée : **Habitation** Sous destination : **Logement**

Avis sur le changement de destination du bâti ☑





Atlas des changements de destination

Localisation

Commune	**Segré-en-Anjou Bleu**
Commune déléguée	
Adresse / lieu dit	**Quicampoix**

Bâti

Surface du bâti	**160 m²**

Critères

Bâti isolé : absence d'habitation (en état) à proximité immédiate	☐
Bâti dans un hameau où s'exerce une activité agricole (bâtiment, installation)	☐
Bâtiments et/ou installations agricoles en activité situés à moins de 100 mètres	☐
Autres incidences agricoles (épandage, circulation d'engins agricoles, projet d'usage agricole du bâti...)	☐
Valeur architecturale et patrimoniale (cf. notamment inventaire départemental)	☐
Potentiel du bâti à transformer (état, volume, structures, surface au sol...)	☐
Accessibilité	☐
Desserte par les réseaux	☐
Aptitude du terrain à l'assainissement autonome	☐
Risques et nuisances	☐

Destination visée : **Habitation** Sous destination : **Logement**

Avis sur le changement de destination du bâti ☑

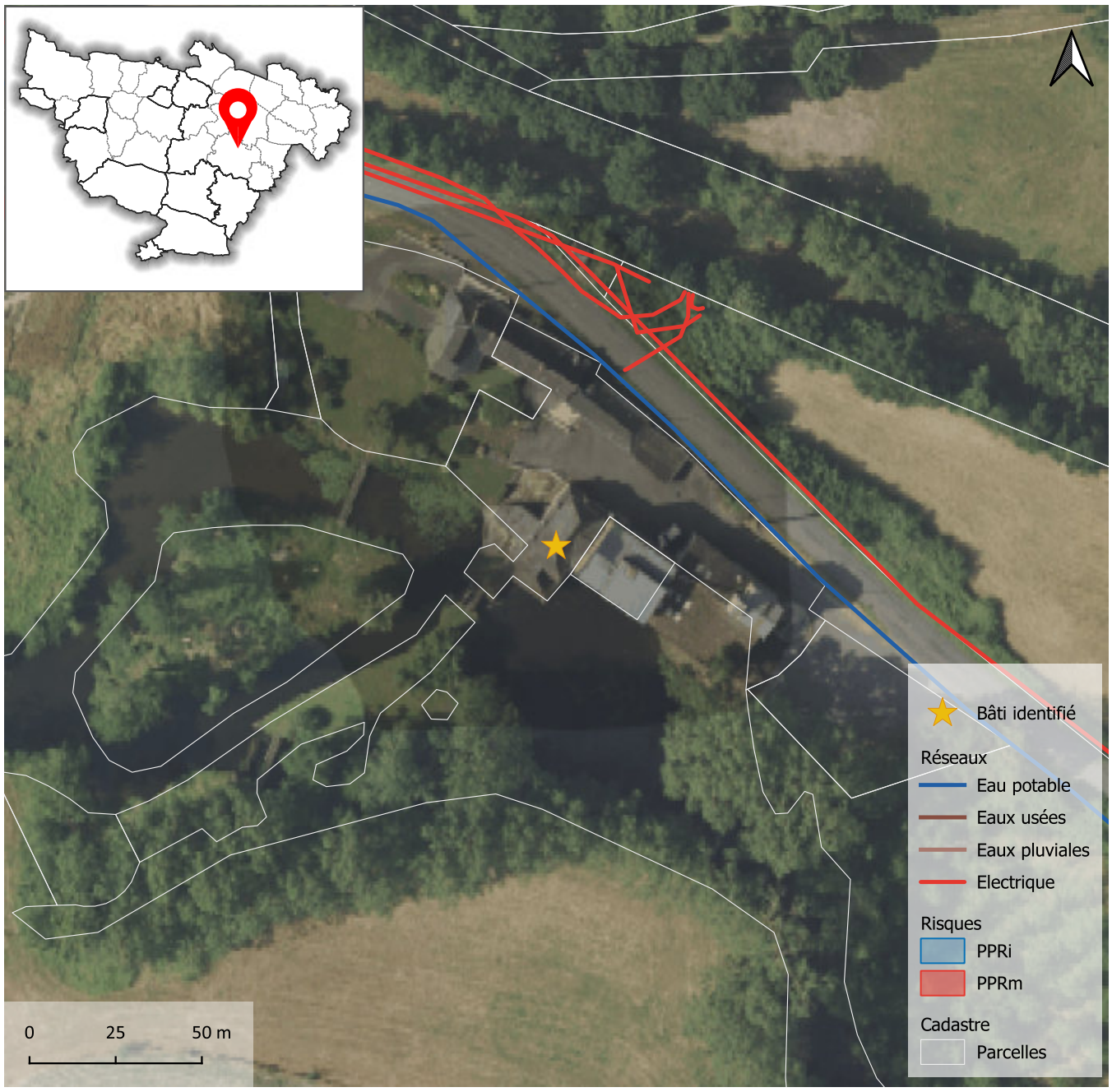



Atlas des changements de destination

Localisation

Commune	**Segré-en-Anjou Bleu**
Commune déléguée	**Aviré**
Adresse / lieu dit	**La Horlière**

Bâti

Surface du bâti	**368 m²**

Critères

Bâti isolé : absence d'habitation (en état) à proximité immédiate	☐
Bâti dans un hameau où s'exerce une activité agricole (bâtiment, installation)	☐
Bâtiments et/ou installations agricoles en activité situés à moins de 100 mètres	☐
Autres incidences agricoles (épandage, circulation d'engins agricoles, projet d'usage agricole du bâti...)	☑
Valeur architecturale et patrimoniale (cf. notamment inventaire départemental)	☑
Potentiel du bâti à transformer (état, volume, structures, surface au sol...)	☑
Accessibilité	☑
Desserte par les réseaux	☑
Aptitude du terrain à l'assainissement autonome	☑
Risques et nuisances	☐

Destination visée : **Habitation** Sous destination : **Logement**

Avis sur le changement de destination du bâti	☑

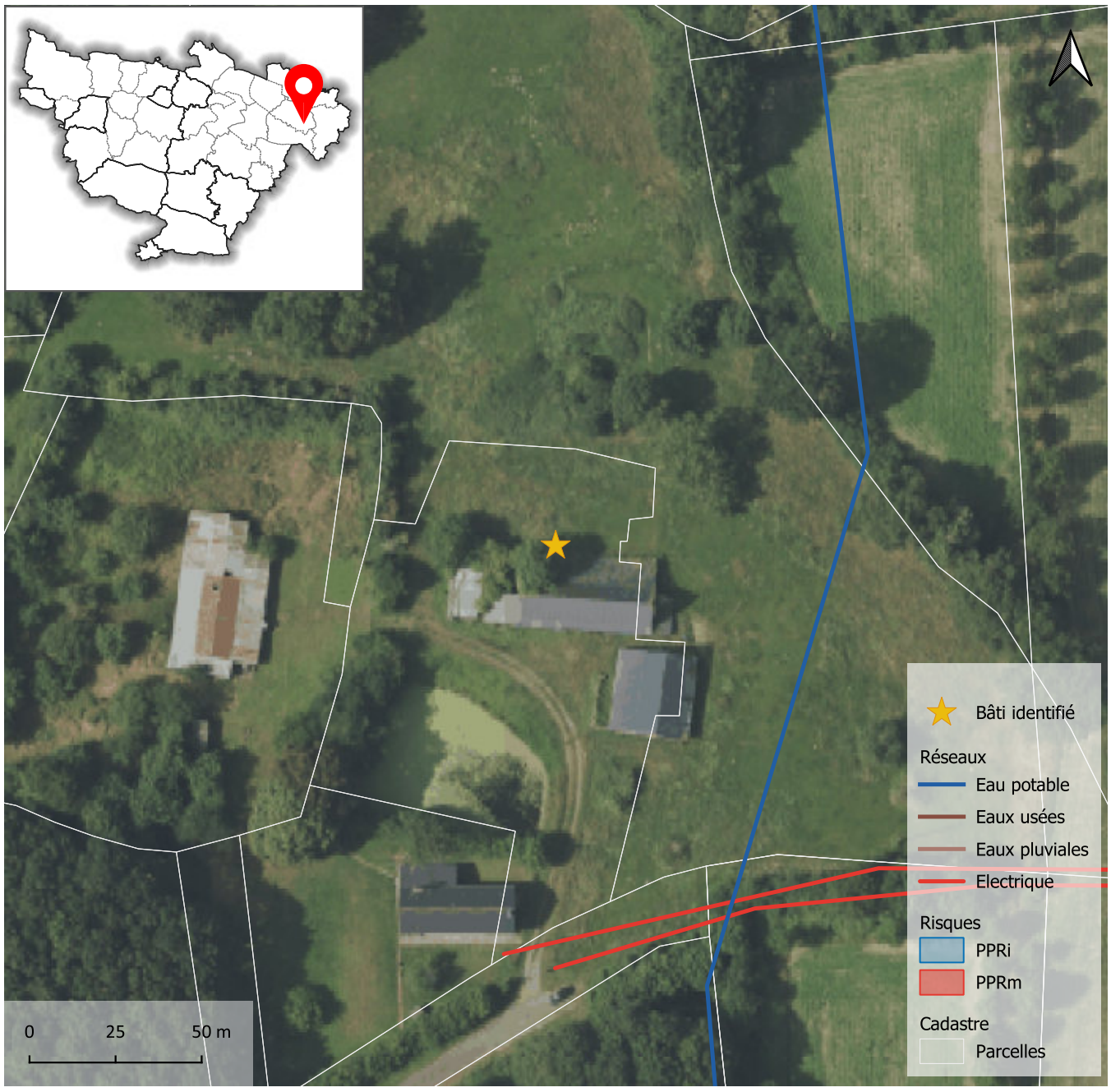





Atlas des changements de destination

Localisation

Commune	**Segré-en-Anjou Bleu**
Commune déléguée	**Aviré**
Adresse / lieu dit	**Le Chenuaie**

Bâti

Surface du bâti	**195 m²**

Critères

Bâti isolé : absence d'habitation (en état) à proximité immédiate	☐
Bâti dans un hameau où s'exerce une activité agricole (bâtiment, installation)	☐
Bâtiments et/ou installations agricoles en activité situés à moins de 100 mètres	☐
Autres incidences agricoles (épandage, circulation d'engins agricoles, projet d'usage agricole du bâti...)	☑
Valeur architecturale et patrimoniale (cf. notamment inventaire départemental)	☑
Potentiel du bâti à transformer (état, volume, structures, surface au sol...)	☑
Accessibilité	☑
Desserte par les réseaux	☑
Aptitude du terrain à l'assainissement autonome	☑
Risques et nuisances	☐

Destination visée : **Habitation** Sous destination : **Logement**

Avis sur le changement de destination du bâti ☑

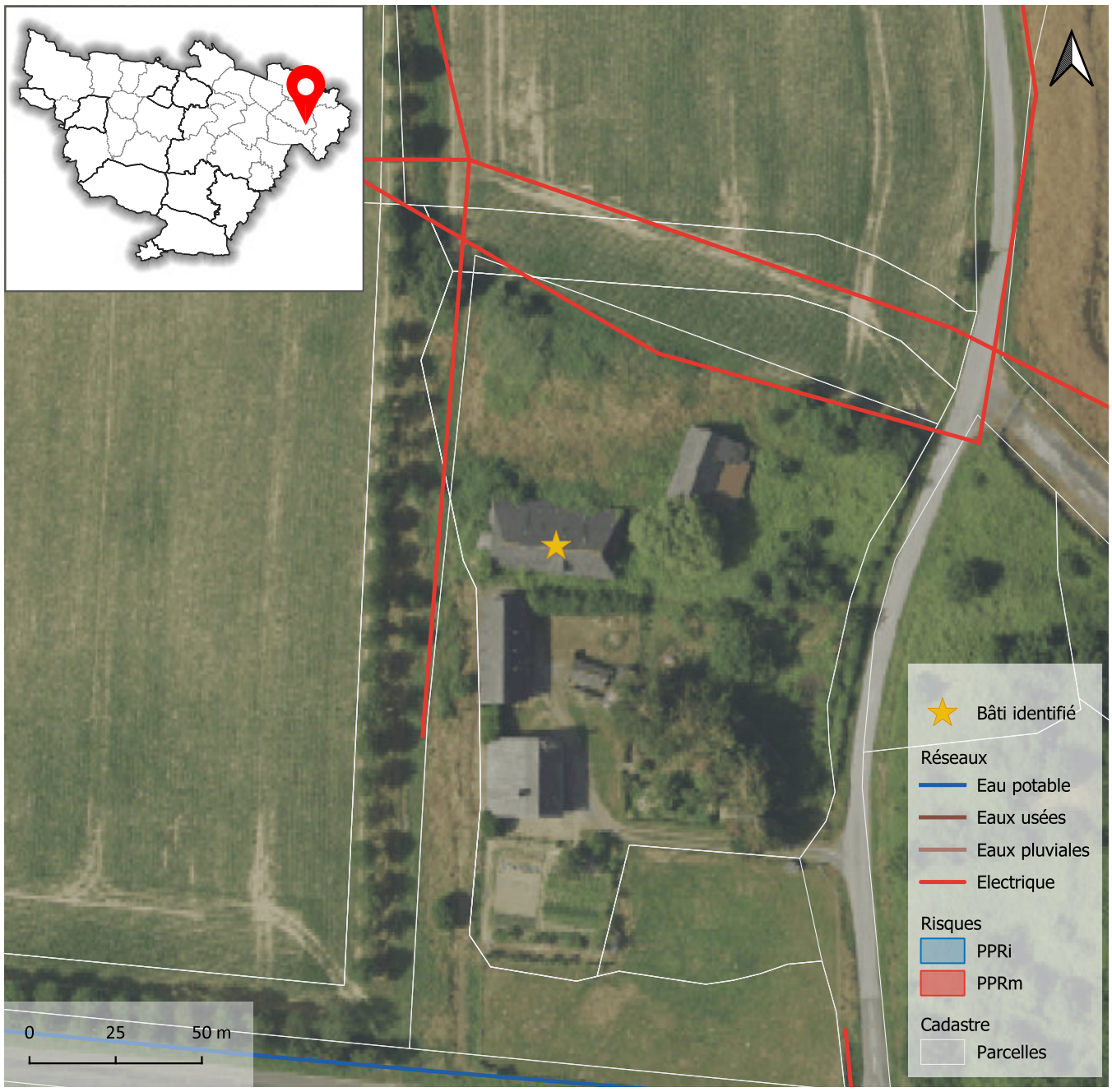



Atlas des changements de destination

Localisation

Commune	**Segré-en-Anjou Bleu**
Commune déléguée	**Aviré**
Adresse / lieu dit	**La Chenuaie**

Bâti

Surface du bâti	**121 m²**

Critères

Bâti isolé : absence d'habitation (en état) à proximité immédiate	☐
Bâti dans un hameau où s'exerce une activité agricole (bâtiment, installation)	☐
Bâtiments et/ou installations agricoles en activité situés à moins de 100 mètres	☐
Autres incidences agricoles (épandage, circulation d'engins agricoles, projet d'usage agricole du bâti...)	☑
Valeur architecturale et patrimoniale (cf. notamment inventaire départemental)	☑
Potentiel du bâti à transformer (état, volume, structures, surface au sol...)	☑
Accessibilité	☑
Desserte par les réseaux	☑
Aptitude du terrain à l'assainissement autonome	☑
Risques et nuisances	☐

Destination visée : **Habitation** Sous destination : **Logement**

Avis sur le changement de destination du bâti ☑

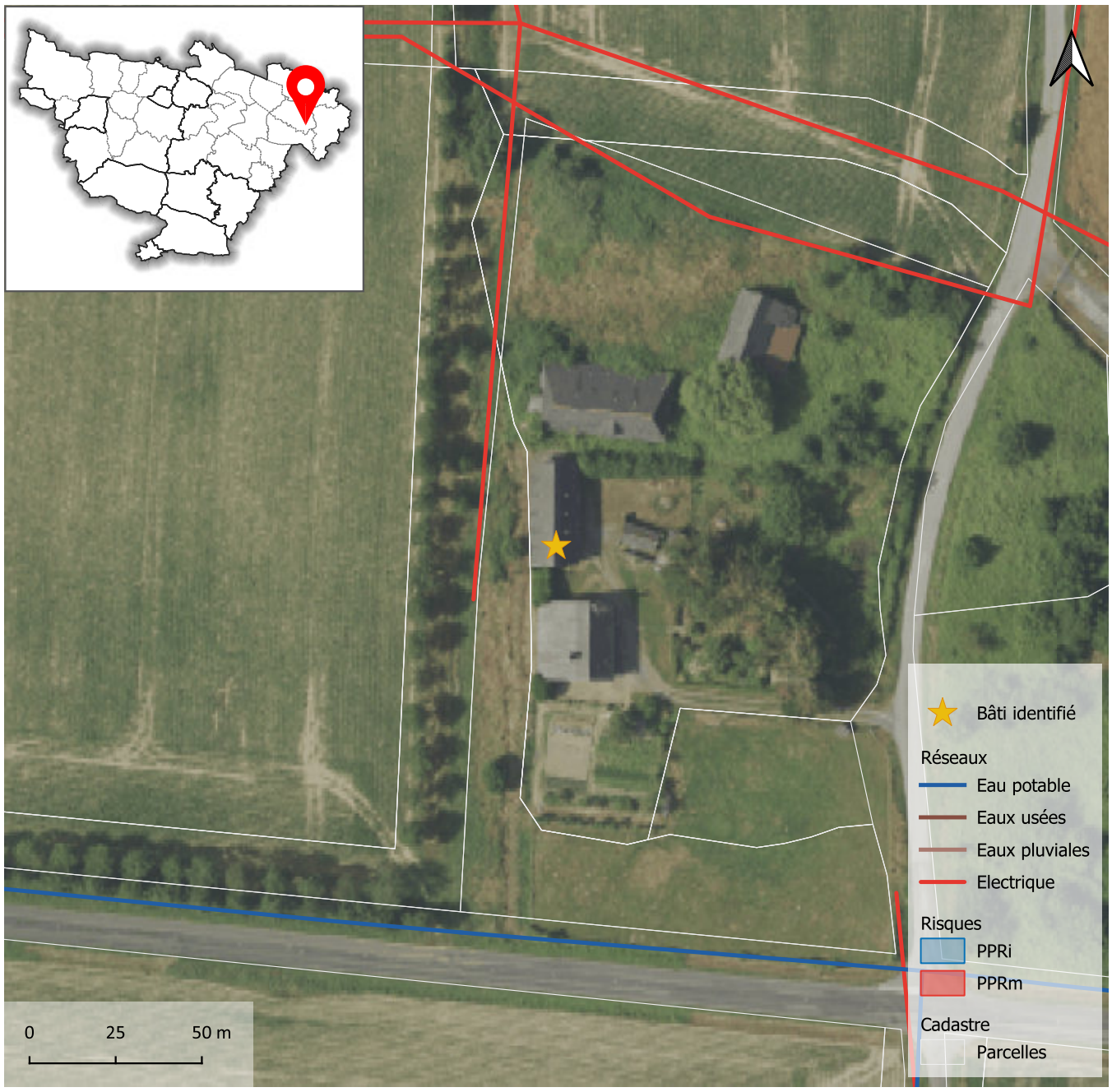



Atlas des changements de destination

Localisation

Commune	**Segré-en-Anjou Bleu**
Commune déléguée	**Aviré**
Adresse / lieu dit	**Le Petit Beauvais**

Bâti

Surface du bâti	**248 m²**

Critères

Bâti isolé : absence d'habitation (en état) à proximité immédiate	☐
Bâti dans un hameau où s'exerce une activité agricole (bâtiment, installation)	☐
Bâtiments et/ou installations agricoles en activité situés à moins de 100 mètres	☐
Autres incidences agricoles (épandage, circulation d'engins agricoles, projet d'usage agricole du bâti...)	☑
Valeur architecturale et patrimoniale (cf. notamment inventaire départemental)	☑
Potentiel du bâti à transformer (état, volume, structures, surface au sol...)	☑
Accessibilité	☑
Desserte par les réseaux	☐
Aptitude du terrain à l'assainissement autonome	☑
Risques et nuisances	☐

Destination visée : **Habitation** Sous destination : **Logement**

Avis sur le changement de destination du bâti	☑

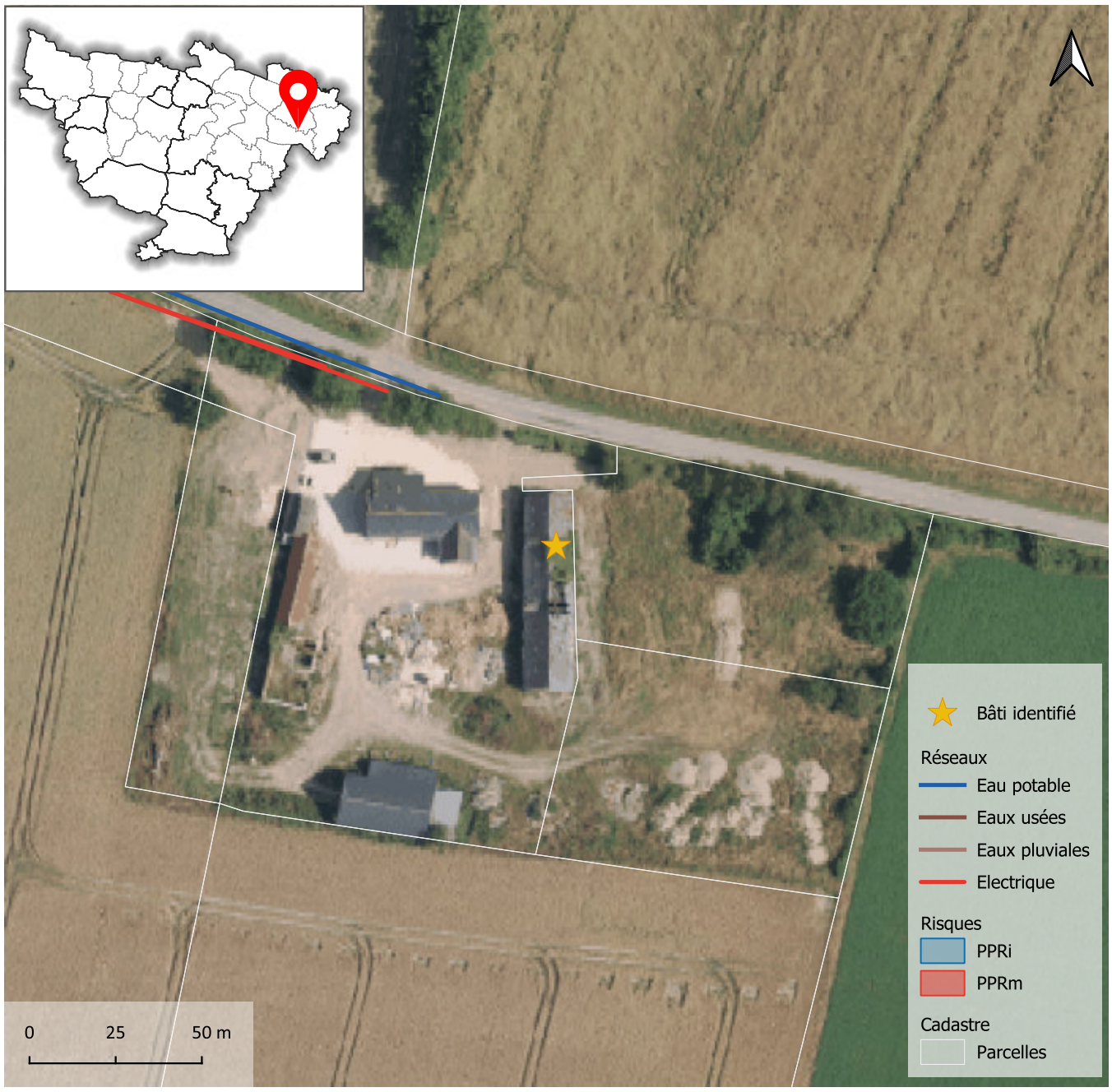







Atlas des changements de destination

Localisation

Commune	**Segré-en-Anjou Bleu**
Commune déléguée	**Aviré**
Adresse / lieu dit	**L'Hermitaie**

Bâti

Surface du bâti	**278 m²**

Critères

Bâti isolé : absence d'habitation (en état) à proximité immédiate	☐
Bâti dans un hameau où s'exerce une activité agricole (bâtiment, installation)	☐
Bâtiments et/ou installations agricoles en activité situés à moins de 100 mètres	☐
Autres incidences agricoles (épandage, circulation d'engins agricoles, projet d'usage agricole du bâti...)	☑
Valeur architecturale et patrimoniale (cf. notamment inventaire départemental)	☑
Potentiel du bâti à transformer (état, volume, structures, surface au sol...)	☑
Accessibilité	☑
Desserte par les réseaux	☐
Aptitude du terrain à l'assainissement autonome	☑
Risques et nuisances	☐

Destination visée : **Habitation** Sous destination : **Logement**

Avis sur le changement de destination du bâti ☑







Atlas des changements de destination

Localisation

Commune	**Segré-en-Anjou Bleu**
Commune déléguée	**Châtelais**
Adresse / lieu dit	**La Guinoire**

Bâti

Surface du bâti	**122 m²**

Critères

Bâti isolé : absence d'habitation (en état) à proximité immédiate	☐
Bâti dans un hameau où s'exerce une activité agricole (bâtiment, installation)	☐
Bâtiments et/ou installations agricoles en activité situés à moins de 100 mètres	☐
Autres incidences agricoles (épandage, circulation d'engins agricoles, projet d'usage agricole du bâti...)	☑
Valeur architecturale et patrimoniale (cf. notamment inventaire départemental)	☑
Potentiel du bâti à transformer (état, volume, structures, surface au sol...)	☑
Accessibilité	☑
Desserte par les réseaux	☐
Aptitude du terrain à l'assainissement autonome	☑
Risques et nuisances	☐

Destination visée : **Habitation** Sous destination : **Logement**

Avis sur le changement de destination du bâti	☑

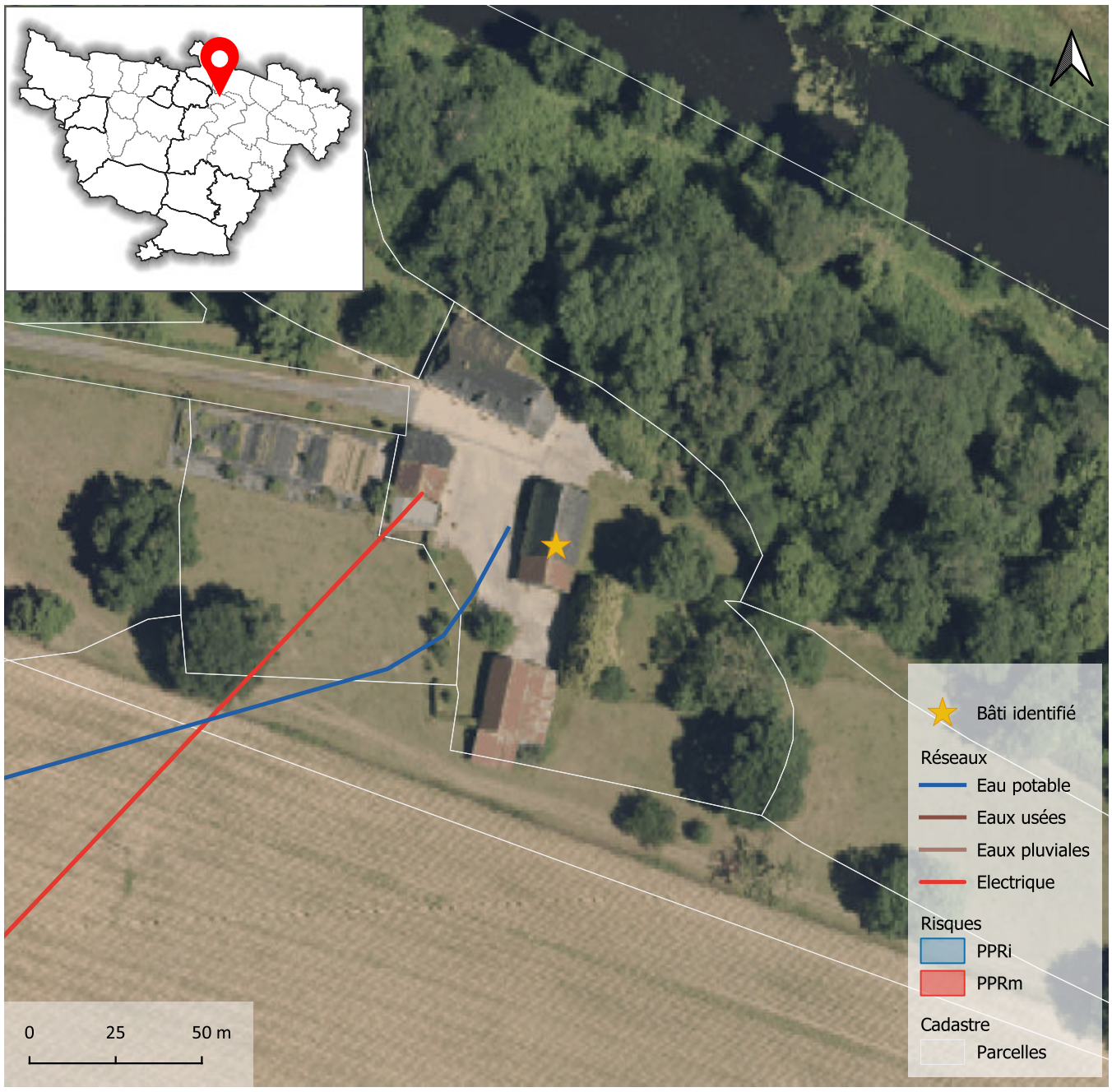



Atlas des changements de destination

Localisation

Commune	**Segré-en-Anjou Bleu**
Commune déléguée	**Châtelais**
Adresse / lieu dit	**La Guinoire**

Bâti

Surface du bâti	**106 m²**

Critères

Bâti isolé : absence d'habitation (en état) à proximité immédiate	☐
Bâti dans un hameau où s'exerce une activité agricole (bâtiment, installation)	☐
Bâtiments et/ou installations agricoles en activité situés à moins de 100 mètres	☐
Autres incidences agricoles (épandage, circulation d'engins agricoles, projet d'usage agricole du bâti...)	☑
Valeur architecturale et patrimoniale (cf. notamment inventaire départemental)	☑
Potentiel du bâti à transformer (état, volume, structures, surface au sol...)	☑
Accessibilité	☑
Desserte par les réseaux	☐
Aptitude du terrain à l'assainissement autonome	☑
Risques et nuisances	☐

Destination visée : **Habitation** Sous destination : **Logement**

Avis sur le changement de destination du bâti	☑

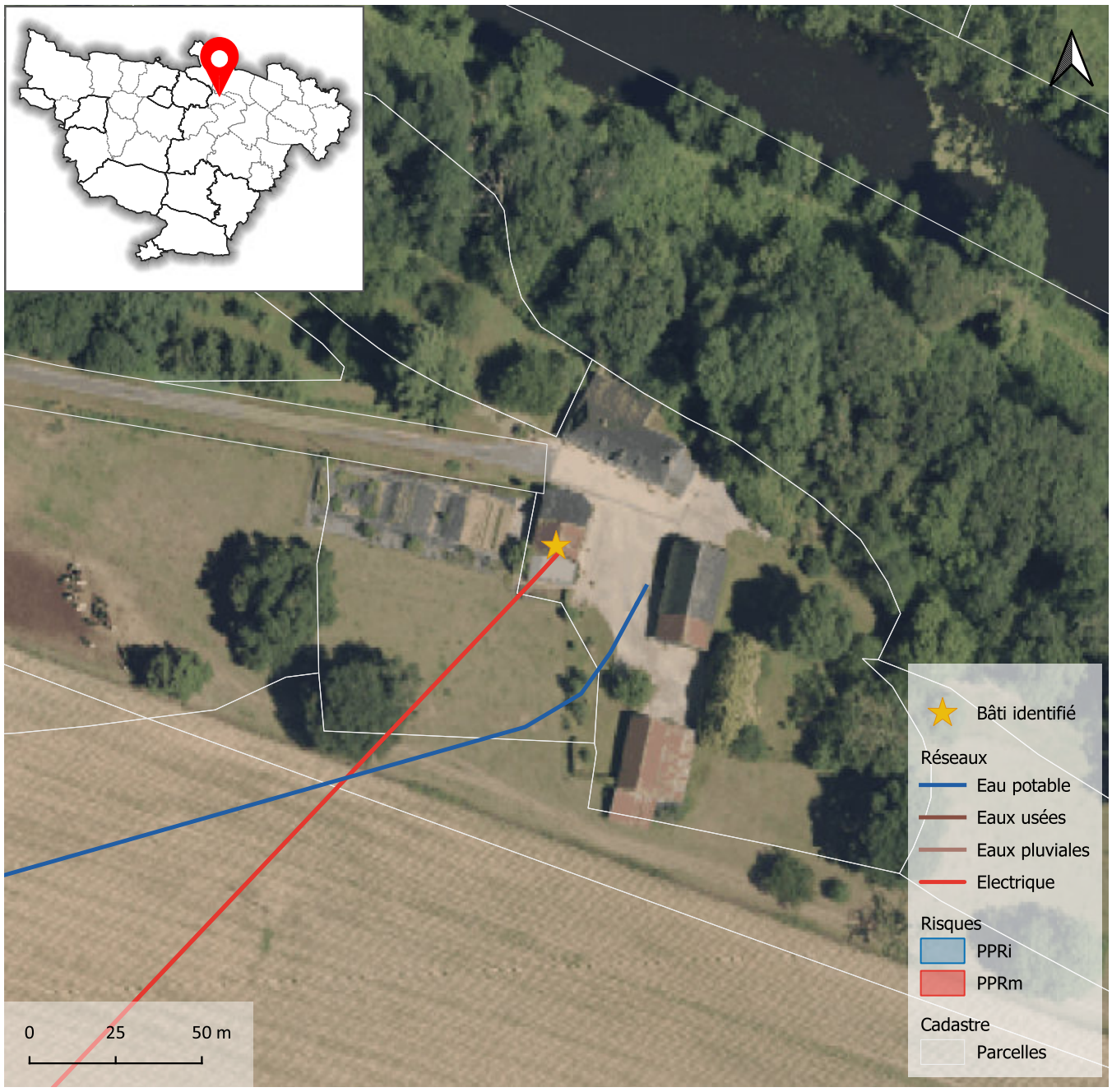



Atlas des changements de destination

Localisation

Commune	**Segré-en-Anjou Bleu**
Commune déléguée	**Châtelais**
Adresse / lieu dit	**La Guertaie**

Bâti

Surface du bâti	**177 m²**

Critères

Bâti isolé : absence d'habitation (en état) à proximité immédiate	☐
Bâti dans un hameau où s'exerce une activité agricole (bâtiment, installation)	☐
Bâtiments et/ou installations agricoles en activité situés à moins de 100 mètres	☐
Autres incidences agricoles (épandage, circulation d'engins agricoles, projet d'usage agricole du bâti...)	☐
Valeur architecturale et patrimoniale (cf. notamment inventaire départemental)	☐
Potentiel du bâti à transformer (état, volume, structures, surface au sol...)	☐
Accessibilité	☐
Desserte par les réseaux	☐
Aptitude du terrain à l'assainissement autonome	☐
Risques et nuisances	☐

Destination visée : **Habitation** Sous destination : **Logement**

Avis sur le changement de destination du bâti ☑





Atlas des changements de destination

Localisation

Commune	**Segré-en-Anjou Bleu**
Commune déléguée	**Châtelais**
Adresse / lieu dit	**Montchevalleraie**

Bâti

Surface du bâti	**213 m²**

Critères

Bâti isolé : absence d'habitation (en état) à proximité immédiate	☐
Bâti dans un hameau où s'exerce une activité agricole (bâtiment, installation)	☐
Bâtiments et/ou installations agricoles en activité situés à moins de 100 mètres	☐
Autres incidences agricoles (épandage, circulation d'engins agricoles, projet d'usage agricole du bâti...)	☑
Valeur architecturale et patrimoniale (cf. notamment inventaire départemental)	☐
Potentiel du bâti à transformer (état, volume, structures, surface au sol...)	☑
Accessibilité	☑
Desserte par les réseaux	☐
Aptitude du terrain à l'assainissement autonome	☑
Risques et nuisances	☐

Destination visée : **Habitation** Sous destination : **Logement**

Avis sur le changement de destination du bâti	☑









Atlas des changements de destination

Localisation

Commune	**Segré-en-Anjou Bleu**
Commune déléguée	**Châtelais**
Adresse / lieu dit	**La Savariais**

Bâti

Surface du bâti	**120 m²**

Critères

Bâti isolé : absence d'habitation (en état) à proximité immédiate	☐
Bâti dans un hameau où s'exerce une activité agricole (bâtiment, installation)	☐
Bâtiments et/ou installations agricoles en activité situés à moins de 100 mètres	☐
Autres incidences agricoles (épandage, circulation d'engins agricoles, projet d'usage agricole du bâti...)	☑
Valeur architecturale et patrimoniale (cf. notamment inventaire départemental)	☑
Potentiel du bâti à transformer (état, volume, structures, surface au sol...)	☑
Accessibilité	☑
Desserte par les réseaux	☐
Aptitude du terrain à l'assainissement autonome	☑
Risques et nuisances	☐

Destination visée : **Habitation** Sous destination : **Logement**

Avis sur le changement de destination du bâti ☑

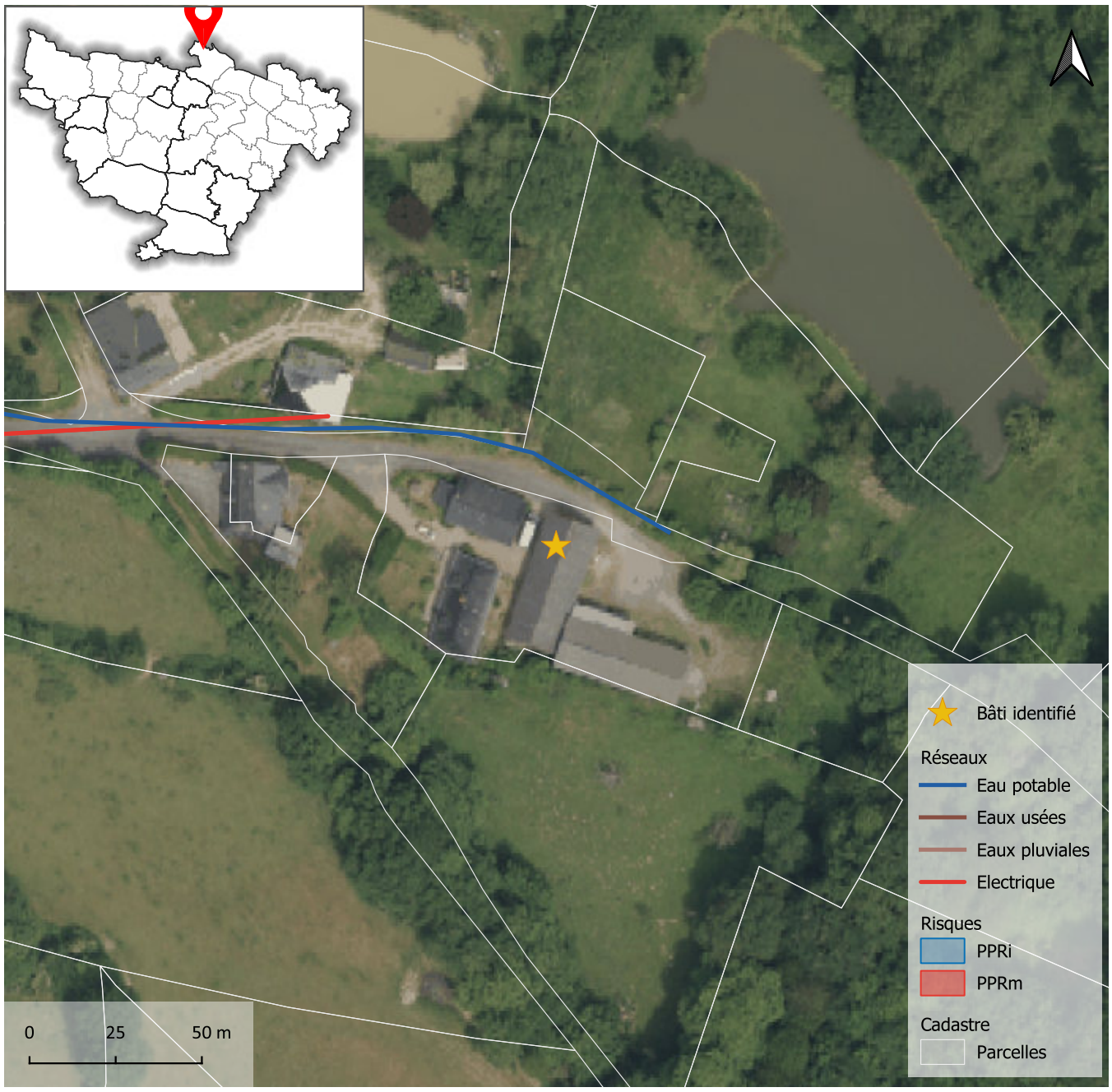





Atlas des changements de destination

Localisation

Commune	**Segré-en-Anjou Bleu**
Commune déléguée	**Châtelais**
Adresse / lieu dit	**La Rivière Coulon**

Bâti

Surface du bâti	**263 m²**

Critères

Bâti isolé : absence d'habitation (en état) à proximité immédiate	☐
Bâti dans un hameau où s'exerce une activité agricole (bâtiment, installation)	☐
Bâtiments et/ou installations agricoles en activité situés à moins de 100 mètres	☐
Autres incidences agricoles (épandage, circulation d'engins agricoles, projet d'usage agricole du bâti...)	☑
Valeur architecturale et patrimoniale (cf. notamment inventaire départemental)	☑
Potentiel du bâti à transformer (état, volume, structures, surface au sol...)	☑
Accessibilité	☑
Desserte par les réseaux	☐
Aptitude du terrain à l'assainissement autonome	☑
Risques et nuisances	☐

Destination visée : **Habitation** Sous destination : **Logement**

Avis sur le changement de destination du bâti	☑

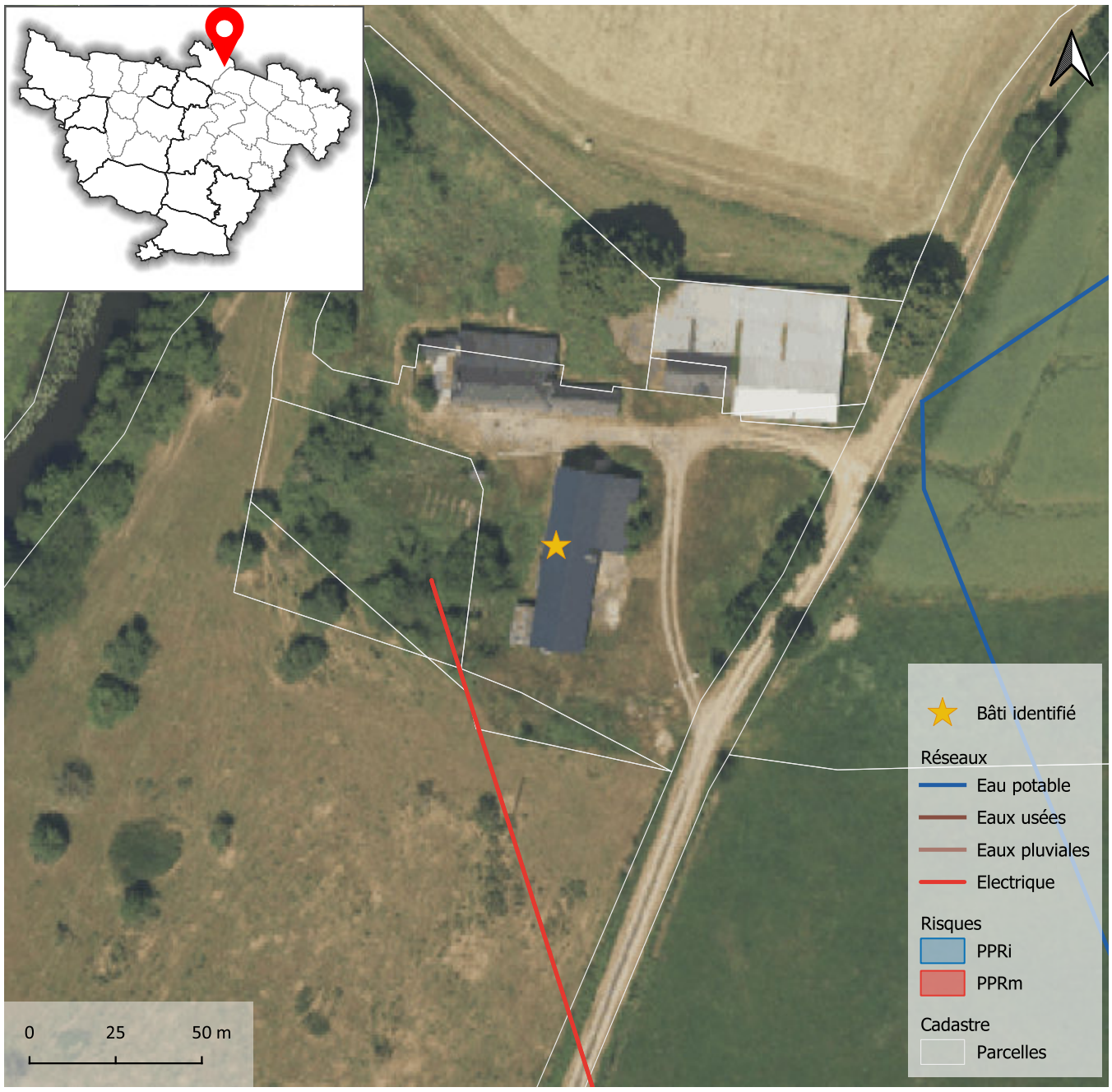





Atlas des changements de destination

Localisation

Commune	**Segré-en-Anjou Bleu**
Commune déléguée	**Châtelais**
Adresse / lieu dit	**La Jarillais**

Bâti

Surface du bâti	**319 m²**

Critères

Bâti isolé : absence d'habitation (en état) à proximité immédiate	☐
Bâti dans un hameau où s'exerce une activité agricole (bâtiment, installation)	☐
Bâtiments et/ou installations agricoles en activité situés à moins de 100 mètres	☐
Autres incidences agricoles (épandage, circulation d'engins agricoles, projet d'usage agricole du bâti...)	☑
Valeur architecturale et patrimoniale (cf. notamment inventaire départemental)	☑
Potentiel du bâti à transformer (état, volume, structures, surface au sol...)	☑
Accessibilité	☑
Desserte par les réseaux	☐
Aptitude du terrain à l'assainissement autonome	☑
Risques et nuisances	☐

Destination visée : **Habitation** Sous destination : **Logement**

Avis sur le changement de destination du bâti ☑

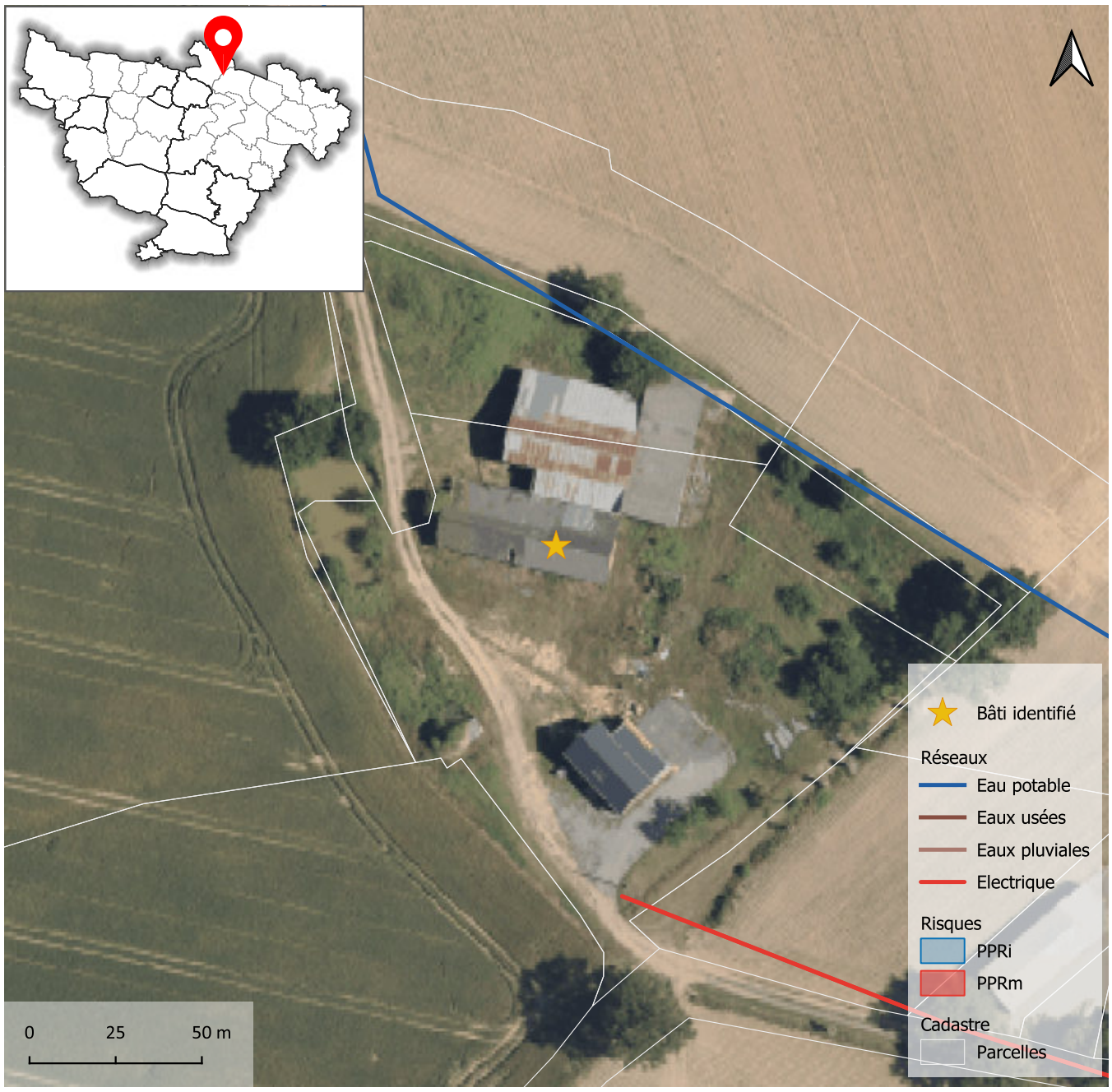



Atlas des changements de destination

Localisation

Commune	**Segré-en-Anjou Bleu**
Commune déléguée	**Châtelais**
Adresse / lieu dit	**La Basse garde**

Bâti

Surface du bâti	**423 m²**

Critères

Bâti isolé : absence d'habitation (en état) à proximité immédiate	☐
Bâti dans un hameau où s'exerce une activité agricole (bâtiment, installation)	☐
Bâtiments et/ou installations agricoles en activité situés à moins de 100 mètres	☐
Autres incidences agricoles (épandage, circulation d'engins agricoles, projet d'usage agricole du bâti...)	☑
Valeur architecturale et patrimoniale (cf. notamment inventaire départemental)	☑
Potentiel du bâti à transformer (état, volume, structures, surface au sol...)	☑
Accessibilité	☑
Desserte par les réseaux	☐
Aptitude du terrain à l'assainissement autonome	☑
Risques et nuisances	☐

Destination visée : **Habitation** Sous destination : **Logement**

Avis sur le changement de destination du bâti ☑

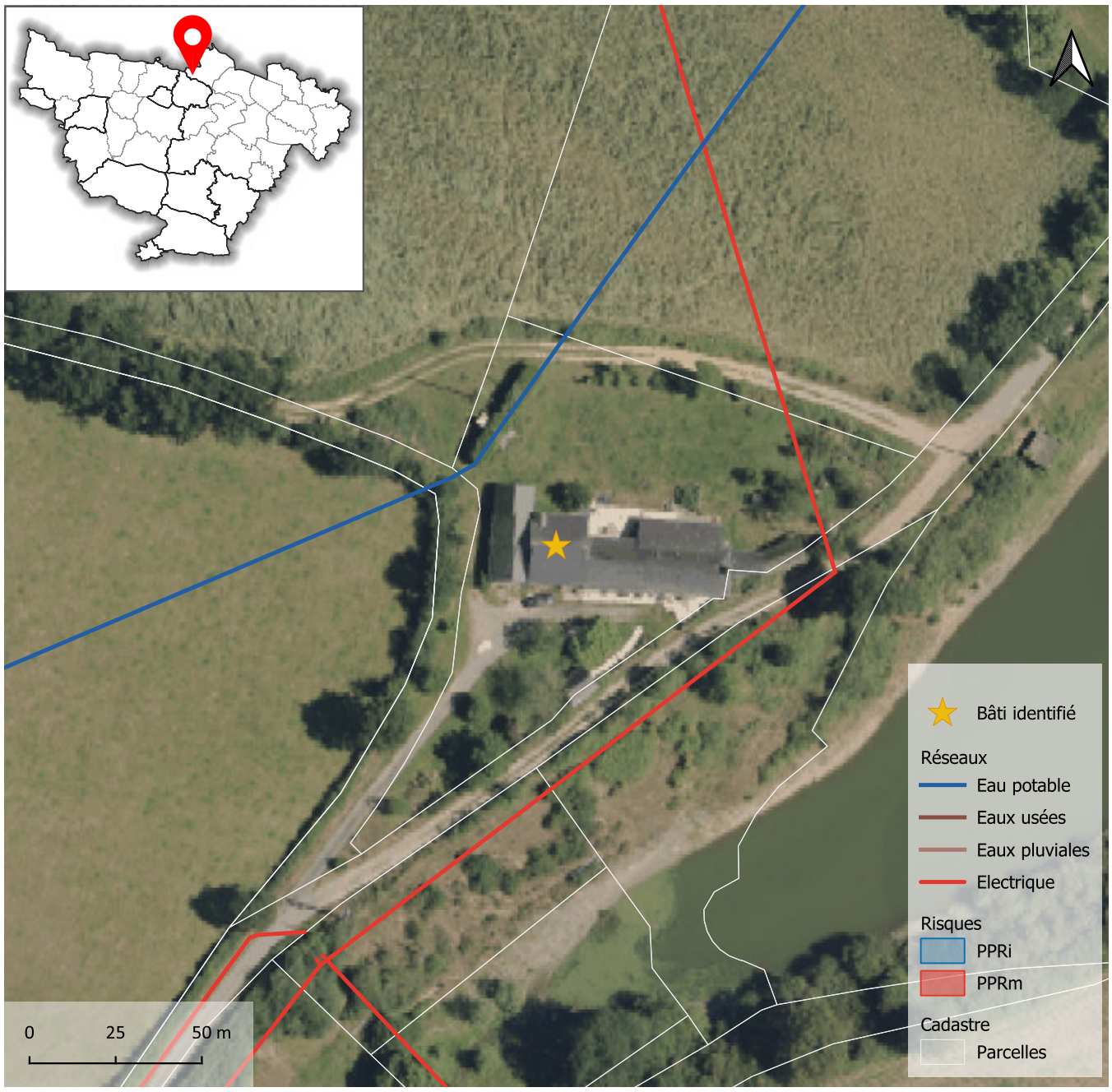





Atlas des changements de destination

Localisation

Commune	**Segré-en-Anjou Bleu**
Commune déléguée	**Châtelais**
Adresse / lieu dit	**Rouge Écu**

Bâti

Surface du bâti	**111 m²**

Critères

Bâti isolé : absence d'habitation (en état) à proximité immédiate	☐
Bâti dans un hameau où s'exerce une activité agricole (bâtiment, installation)	☐
Bâtiments et/ou installations agricoles en activité situés à moins de 100 mètres	☐
Autres incidences agricoles (épandage, circulation d'engins agricoles, projet d'usage agricole du bâti...)	☑
Valeur architecturale et patrimoniale (cf. notamment inventaire départemental)	☑
Potentiel du bâti à transformer (état, volume, structures, surface au sol...)	☑
Accessibilité	☑
Desserte par les réseaux	☐
Aptitude du terrain à l'assainissement autonome	☑
Risques et nuisances	☐

Destination visée : **Habitation** Sous destination : **Logement**

Avis sur le changement de destination du bâti	☑

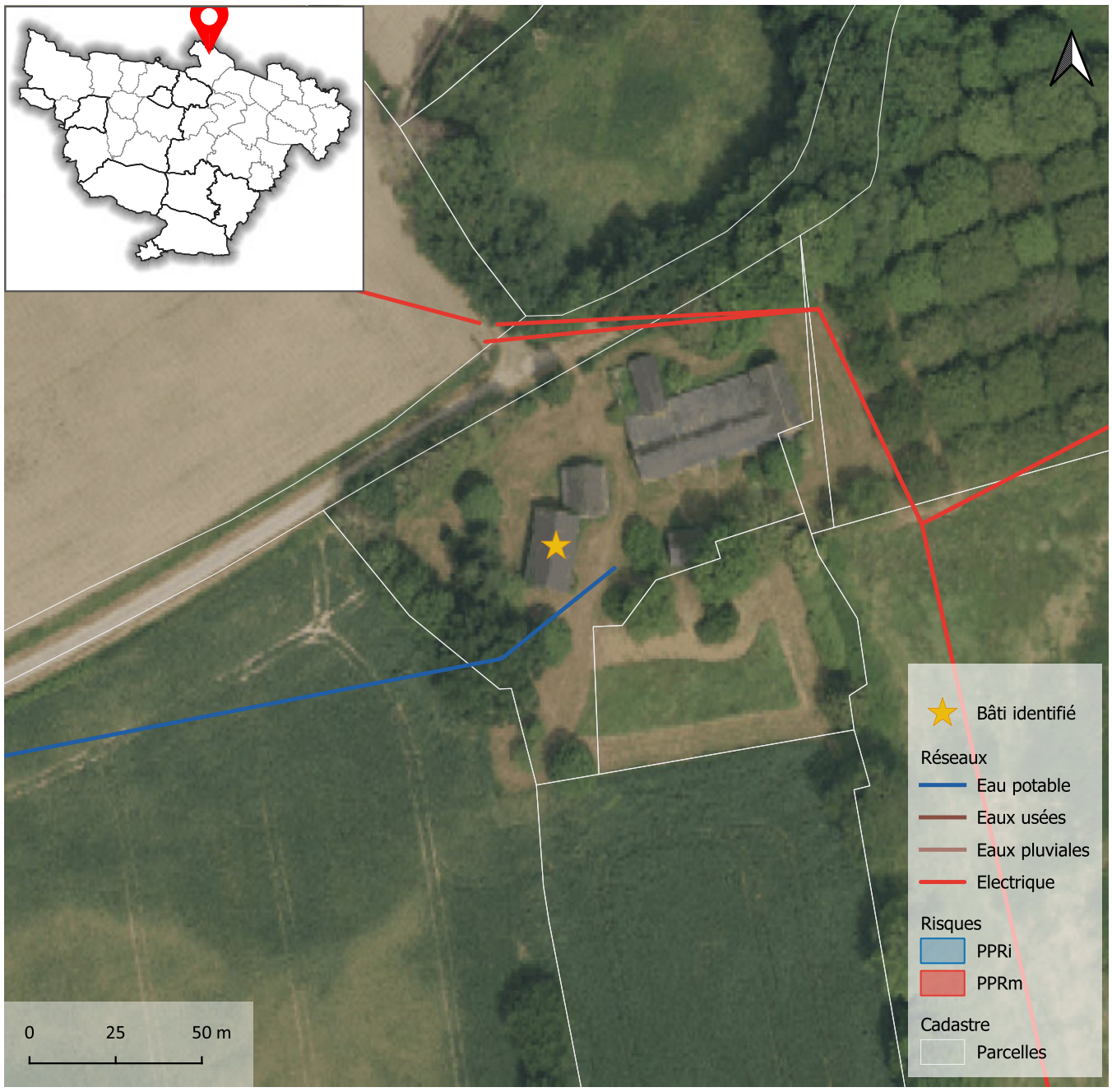



Atlas des changements de destination

Localisation

Commune	**Segré-en-Anjou Bleu**
Commune déléguée	**Châtelais**
Adresse / lieu dit	**Rouge Écu**

Bâti

Surface du bâti	**297 m²**

Critères

Bâti isolé : absence d'habitation (en état) à proximité immédiate	☐
Bâti dans un hameau où s'exerce une activité agricole (bâtiment, installation)	☐
Bâtiments et/ou installations agricoles en activité situés à moins de 100 mètres	☐
Autres incidences agricoles (épandage, circulation d'engins agricoles, projet d'usage agricole du bâti...)	☑
Valeur architecturale et patrimoniale (cf. notamment inventaire départemental)	☑
Potentiel du bâti à transformer (état, volume, structures, surface au sol...)	☑
Accessibilité	☑
Desserte par les réseaux	☐
Aptitude du terrain à l'assainissement autonome	☑
Risques et nuisances	☐

Destination visée : **Habitation** Sous destination : **Logement**

Avis sur le changement de destination du bâti ☑

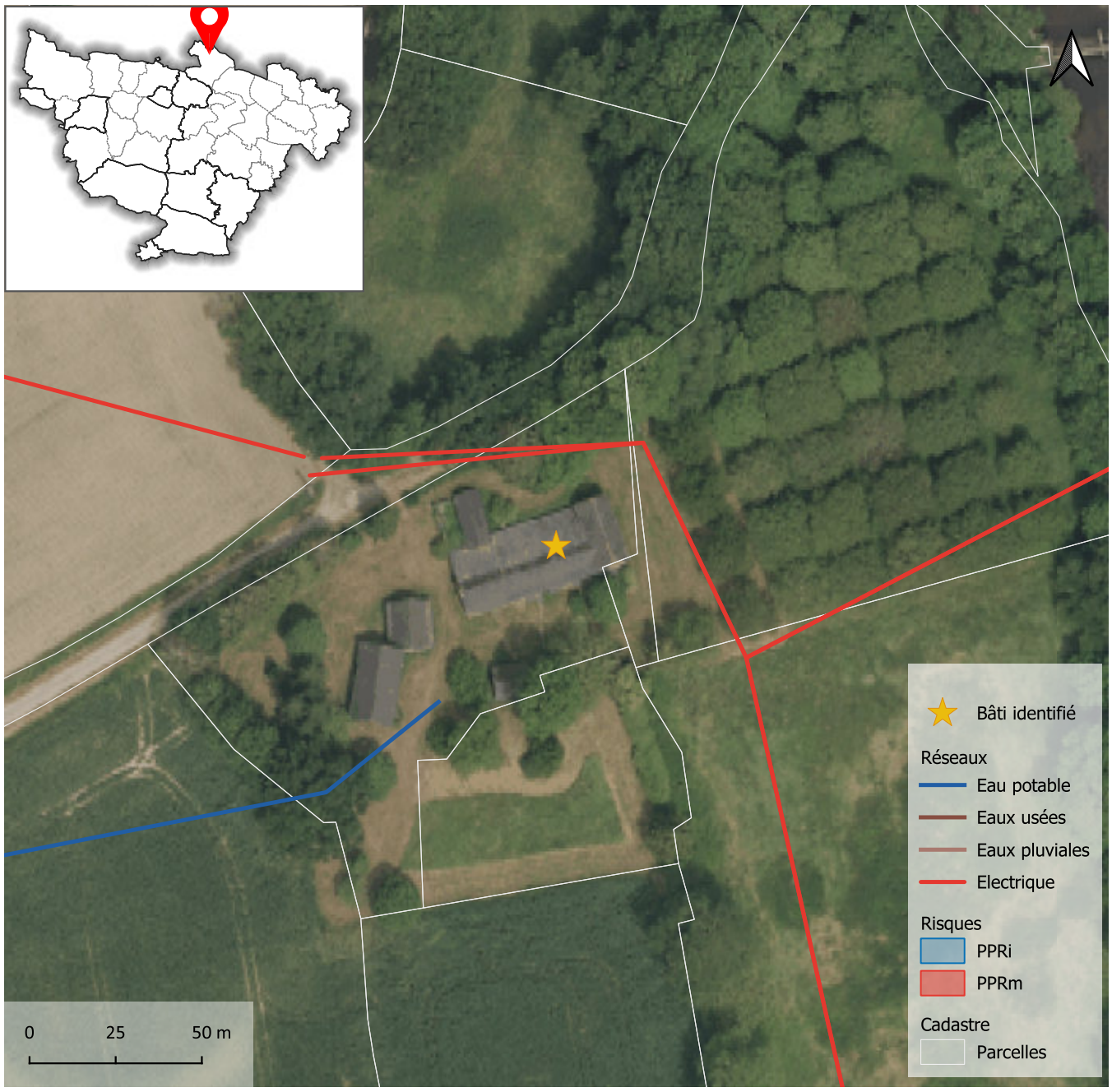





Atlas des changements de destination

Localisation

Commune	**Segré-en-Anjou Bleu**
Commune déléguée	**Châtelais**
Adresse / lieu dit	**La Grande Chesnaie**

Bâti

Surface du bâti	**236 m²**

Critères

Bâti isolé : absence d'habitation (en état) à proximité immédiate	☐
Bâti dans un hameau où s'exerce une activité agricole (bâtiment, installation)	☐
Bâtiments et/ou installations agricoles en activité situés à moins de 100 mètres	☐
Autres incidences agricoles (épandage, circulation d'engins agricoles, projet d'usage agricole du bâti...)	☑
Valeur architecturale et patrimoniale (cf. notamment inventaire départemental)	☑
Potentiel du bâti à transformer (état, volume, structures, surface au sol...)	☑
Accessibilité	☑
Desserte par les réseaux	☐
Aptitude du terrain à l'assainissement autonome	☑
Risques et nuisances	☐

Destination visée : **Habitation** Sous destination : **Logement**

Avis sur le changement de destination du bâti	☑

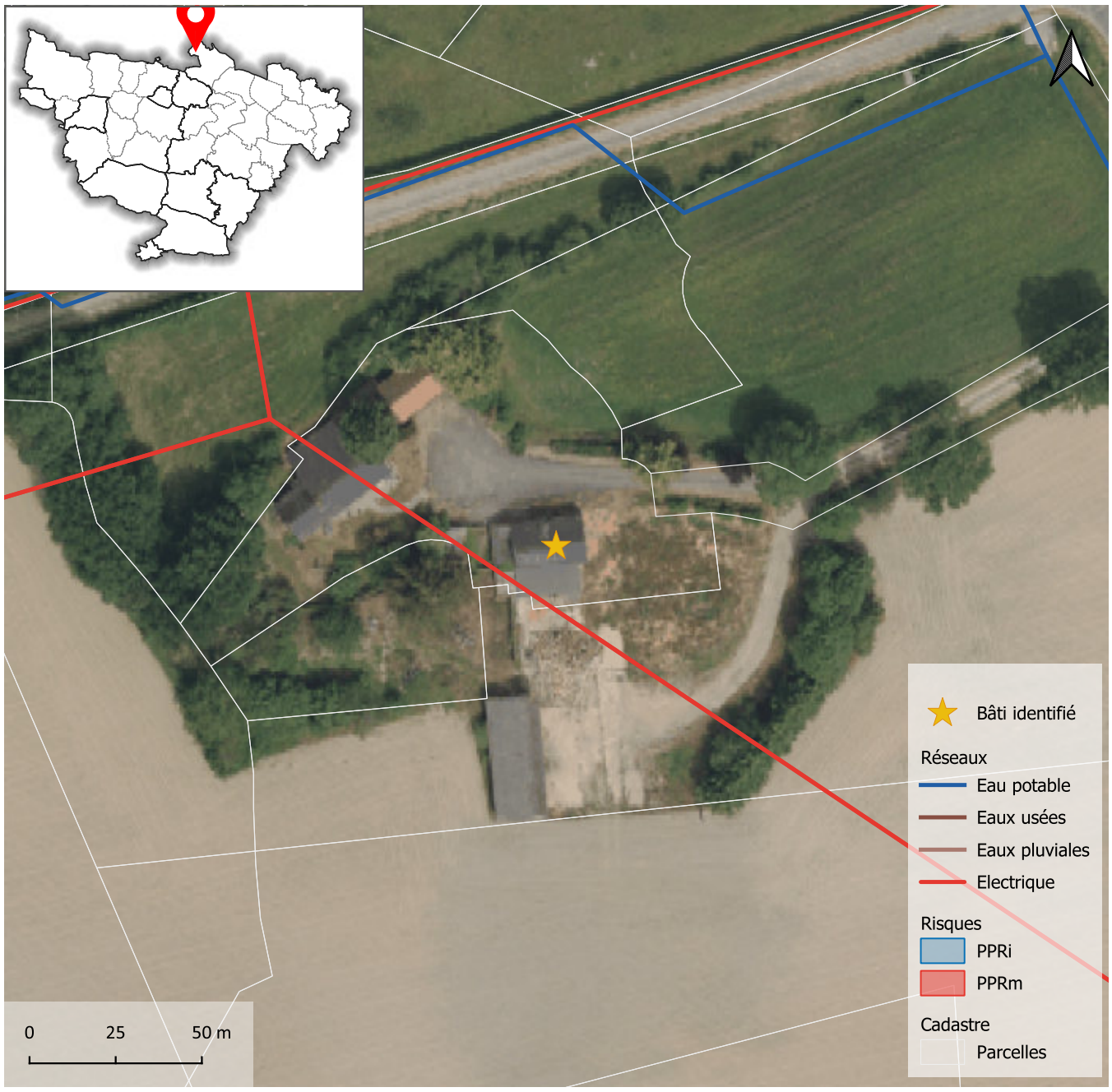





Atlas des changements de destination

Localisation

Commune	**Segré-en-Anjou Bleu**
Commune déléguée	**Châtelais**
Adresse / lieu dit	**La Ribaudière**

Bâti

Surface du bâti	**122 m²**

Critères

Bâti isolé : absence d'habitation (en état) à proximité immédiate	☐
Bâti dans un hameau où s'exerce une activité agricole (bâtiment, installation)	☐
Bâtiments et/ou installations agricoles en activité situés à moins de 100 mètres	☐
Autres incidences agricoles (épandage, circulation d'engins agricoles, projet d'usage agricole du bâti...)	☑
Valeur architecturale et patrimoniale (cf. notamment inventaire départemental)	☑
Potentiel du bâti à transformer (état, volume, structures, surface au sol...)	☑
Accessibilité	☑
Desserte par les réseaux	☐
Aptitude du terrain à l'assainissement autonome	☑
Risques et nuisances	☐

Destination visée : **Habitation** Sous destination : **Logement**

Avis sur le changement de destination du bâti	☑

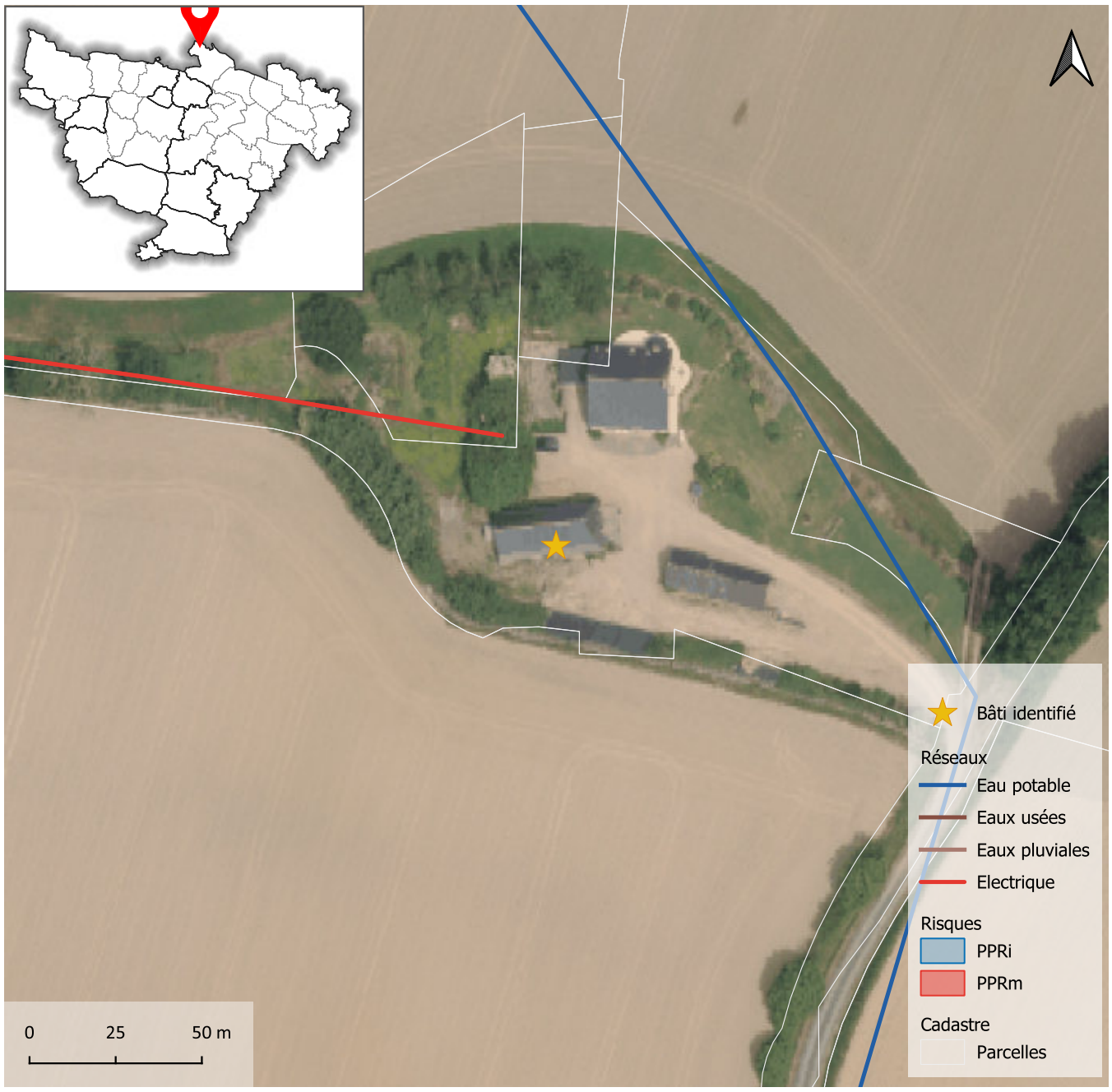





Atlas des changements de destination

Localisation

Commune	**Segré-en-Anjou Bleu**
Commune déléguée	**L'Hôtellerie-de-Flée**
Adresse / lieu dit	**L'Asnerie**

Bâti

Surface du bâti	**398 m²**

Critères

Bâti isolé : absence d'habitation (en état) à proximité immédiate	☐
Bâti dans un hameau où s'exerce une activité agricole (bâtiment, installation)	☐
Bâtiments et/ou installations agricoles en activité situés à moins de 100 mètres	☐
Autres incidences agricoles (épandage, circulation d'engins agricoles, projet d'usage agricole du bâti...)	☐
Valeur architecturale et patrimoniale (cf. notamment inventaire départemental)	☐
Potentiel du bâti à transformer (état, volume, structures, surface au sol...)	☐
Accessibilité	☐
Desserte par les réseaux	☐
Aptitude du terrain à l'assainissement autonome	☐
Risques et nuisances	☐

Destination visée : **Habitation** Sous destination : **Logement**

Avis sur le changement de destination du bâti	☑

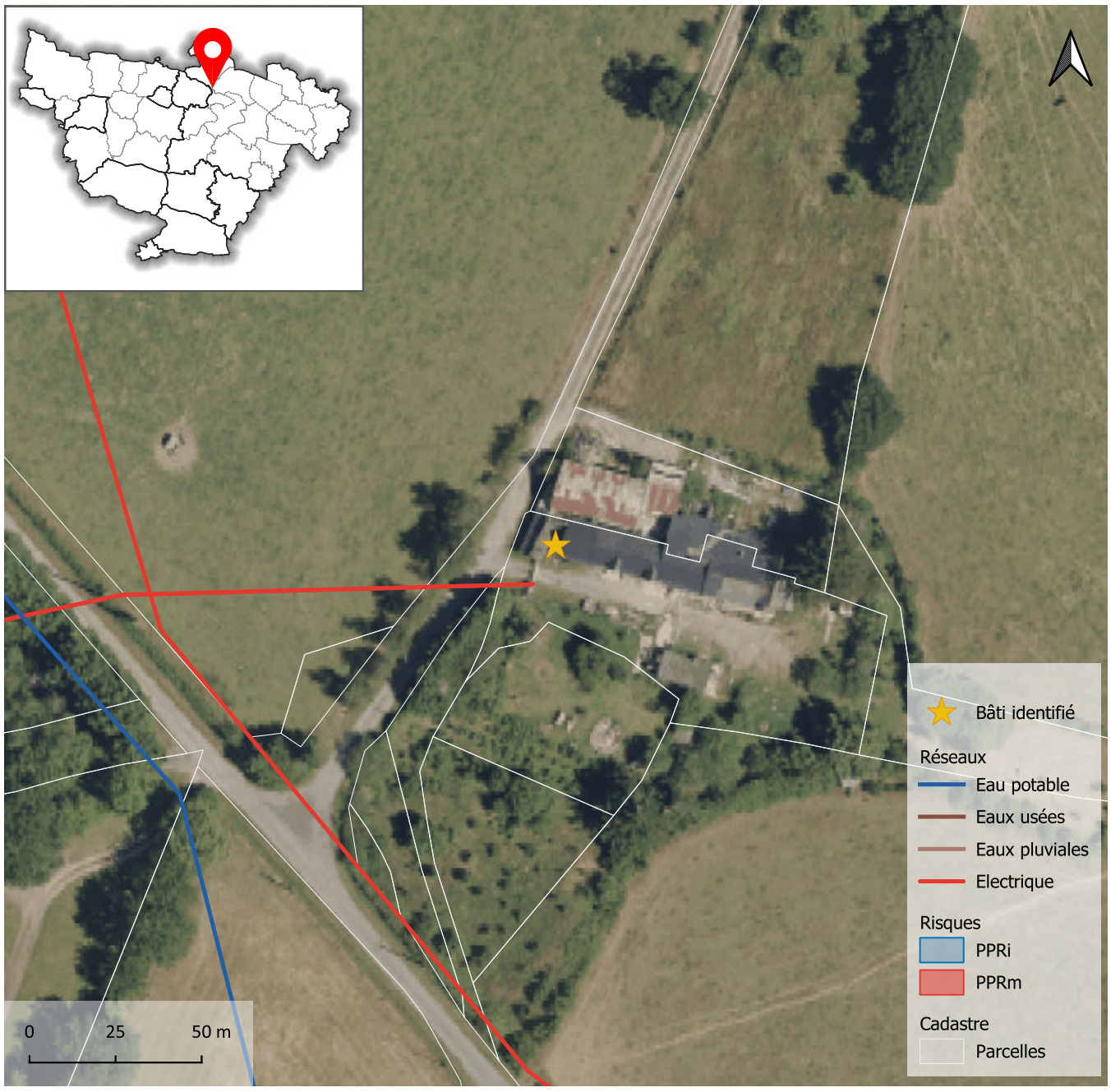



Atlas des changements de destination

Localisation

Commune	**Segré-en-Anjou Bleu**
Commune déléguée	**L'Hôtellerie-de-Flée**
Adresse / lieu dit	**Le Plessis**

Bâti

Surface du bâti	**350 m²**

Critères

Bâti isolé : absence d'habitation (en état) à proximité immédiate	☐
Bâti dans un hameau où s'exerce une activité agricole (bâtiment, installation)	☐
Bâtiments et/ou installations agricoles en activité situés à moins de 100 mètres	☐
Autres incidences agricoles (épandage, circulation d'engins agricoles, projet d'usage agricole du bâti...)	☑
Valeur architecturale et patrimoniale (cf. notamment inventaire départemental)	☑
Potentiel du bâti à transformer (état, volume, structures, surface au sol...)	☑
Accessibilité	☑
Desserte par les réseaux	☐
Aptitude du terrain à l'assainissement autonome	☑
Risques et nuisances	☐

Destination visée : **Habitation** Sous destination : **Logement**

Avis sur le changement de destination du bâti	☑

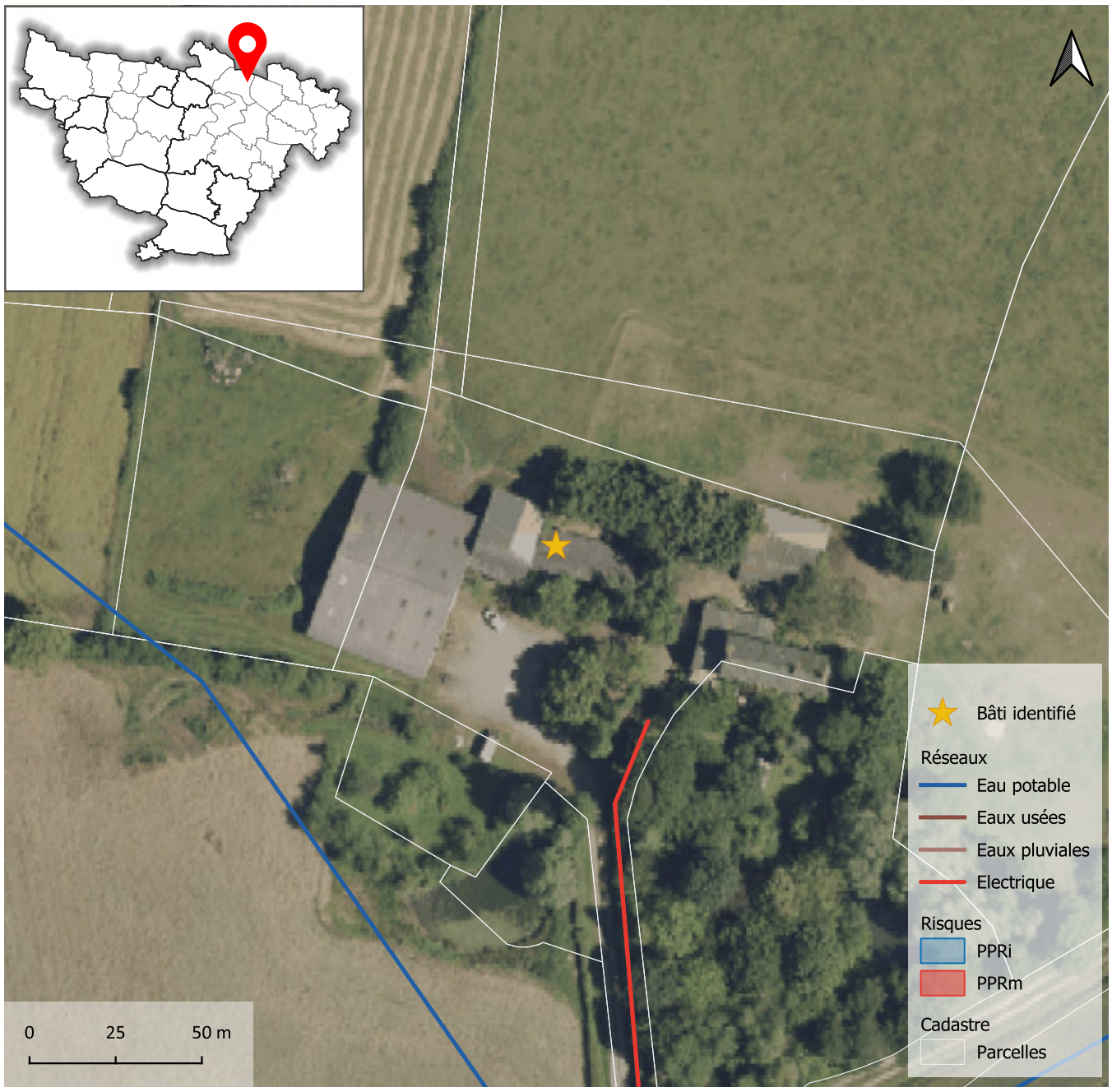

Atlas des changements de destination

Localisation

Commune	**Segré-en-Anjou Bleu**
Commune déléguée	**L'Hôtellerie-de-Flée**
Adresse / lieu dit	**Petits Hêtres**

Bâti

Surface du bâti	**105 m²**

Critères

Bâti isolé : absence d'habitation (en état) à proximité immédiate	☐
Bâti dans un hameau où s'exerce une activité agricole (bâtiment, installation)	☐
Bâtiments et/ou installations agricoles en activité situés à moins de 100 mètres	☐
Autres incidences agricoles (épandage, circulation d'engins agricoles, projet d'usage agricole du bâti...)	☑
Valeur architecturale et patrimoniale (cf. notamment inventaire départemental)	☑
Potentiel du bâti à transformer (état, volume, structures, surface au sol...)	☑
Accessibilité	☑
Desserte par les réseaux	☐
Aptitude du terrain à l'assainissement autonome	☑
Risques et nuisances	☐

Destination visée : **Habitation** Sous destination : **Logement**

Avis sur le changement de destination du bâti ☑

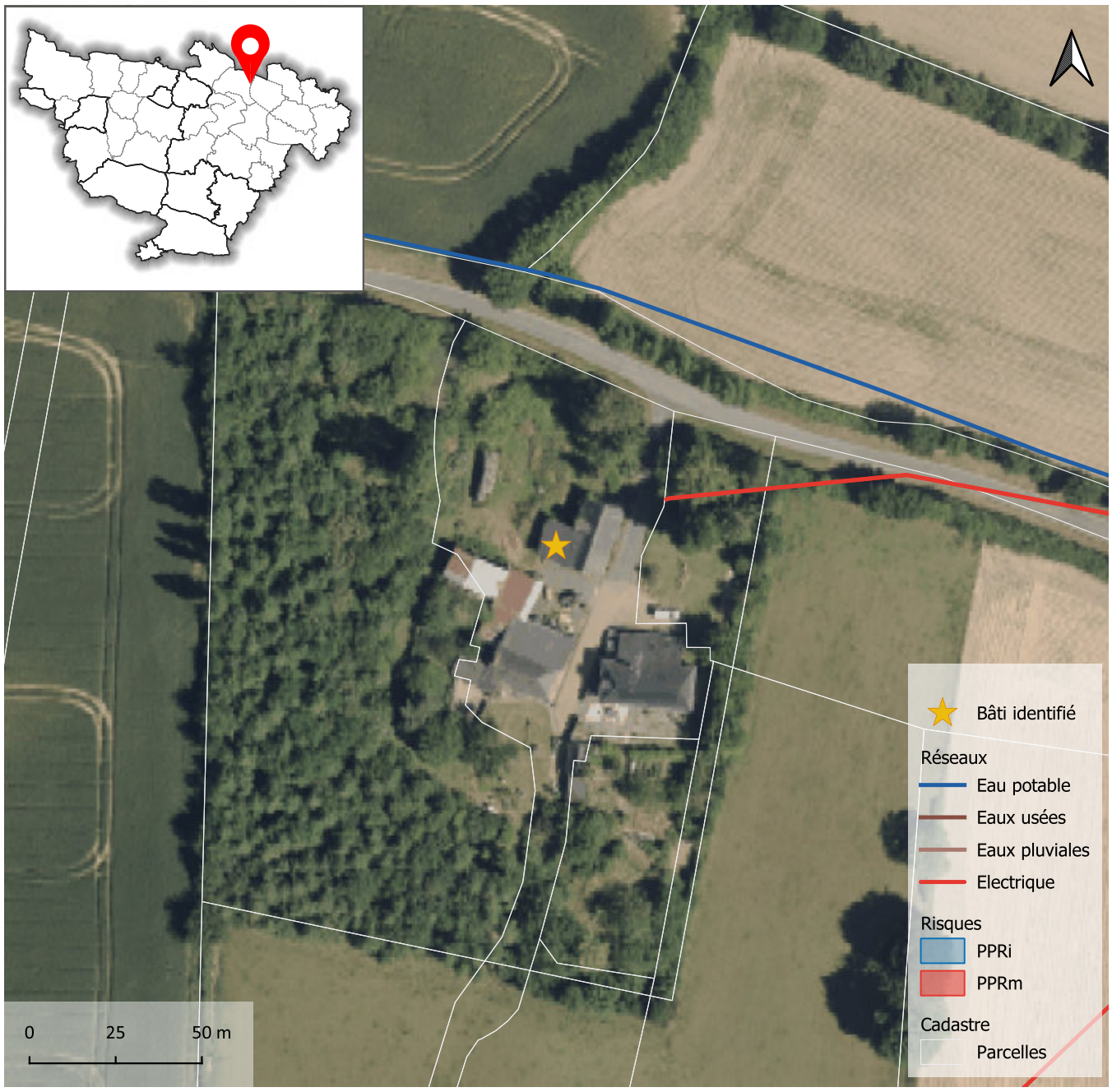





Atlas des changements de destination

Localisation

Commune	**Segré-en-Anjou Bleu**
Commune déléguée	**L'Hôtellerie-de-Flée**
Adresse / lieu dit	**La Richardais**

Bâti

Surface du bâti	**178 m²**

Critères

Bâti isolé : absence d'habitation (en état) à proximité immédiate	☐
Bâti dans un hameau où s'exerce une activité agricole (bâtiment, installation)	☑
Bâtiments et/ou installations agricoles en activité situés à moins de 100 mètres	☑
Autres incidences agricoles (épandage, circulation d'engins agricoles, projet d'usage agricole du bâti...)	☑
Valeur architecturale et patrimoniale (cf. notamment inventaire départemental)	☑
Potentiel du bâti à transformer (état, volume, structures, surface au sol...)	☑
Accessibilité	☑
Desserte par les réseaux	☐
Aptitude du terrain à l'assainissement autonome	☑
Risques et nuisances	☐

Destination visée : **Habitation** Sous destination : **Logement**

Avis sur le changement de destination du bâti	☑

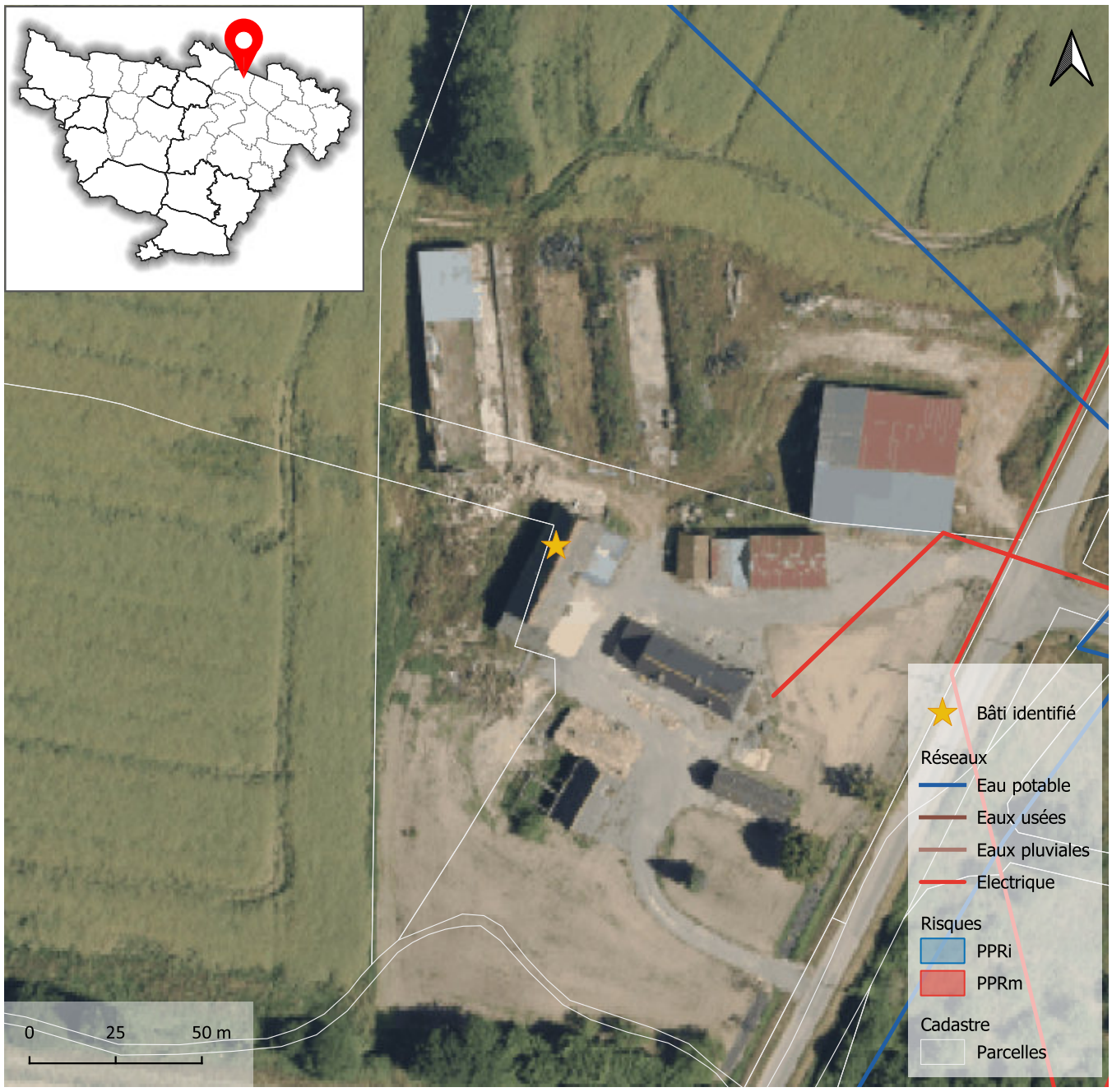





Atlas des changements de destination

Localisation

Commune	**Segré-en-Anjou Bleu**
Commune déléguée	**L'Hôtellerie-de-Flée**
Adresse / lieu dit	**La Brunellière**

Bâti

Surface du bâti	**120 m²**

Critères

Bâti isolé : absence d'habitation (en état) à proximité immédiate	☐
Bâti dans un hameau où s'exerce une activité agricole (bâtiment, installation)	☐
Bâtiments et/ou installations agricoles en activité situés à moins de 100 mètres	☐
Autres incidences agricoles (épandage, circulation d'engins agricoles, projet d'usage agricole du bâti...)	☑
Valeur architecturale et patrimoniale (cf. notamment inventaire départemental)	☑
Potentiel du bâti à transformer (état, volume, structures, surface au sol...)	☑
Accessibilité	☑
Desserte par les réseaux	☐
Aptitude du terrain à l'assainissement autonome	☑
Risques et nuisances	☐

Destination visée : **Habitation** Sous destination : **Logement**

Avis sur le changement de destination du bâti ☑

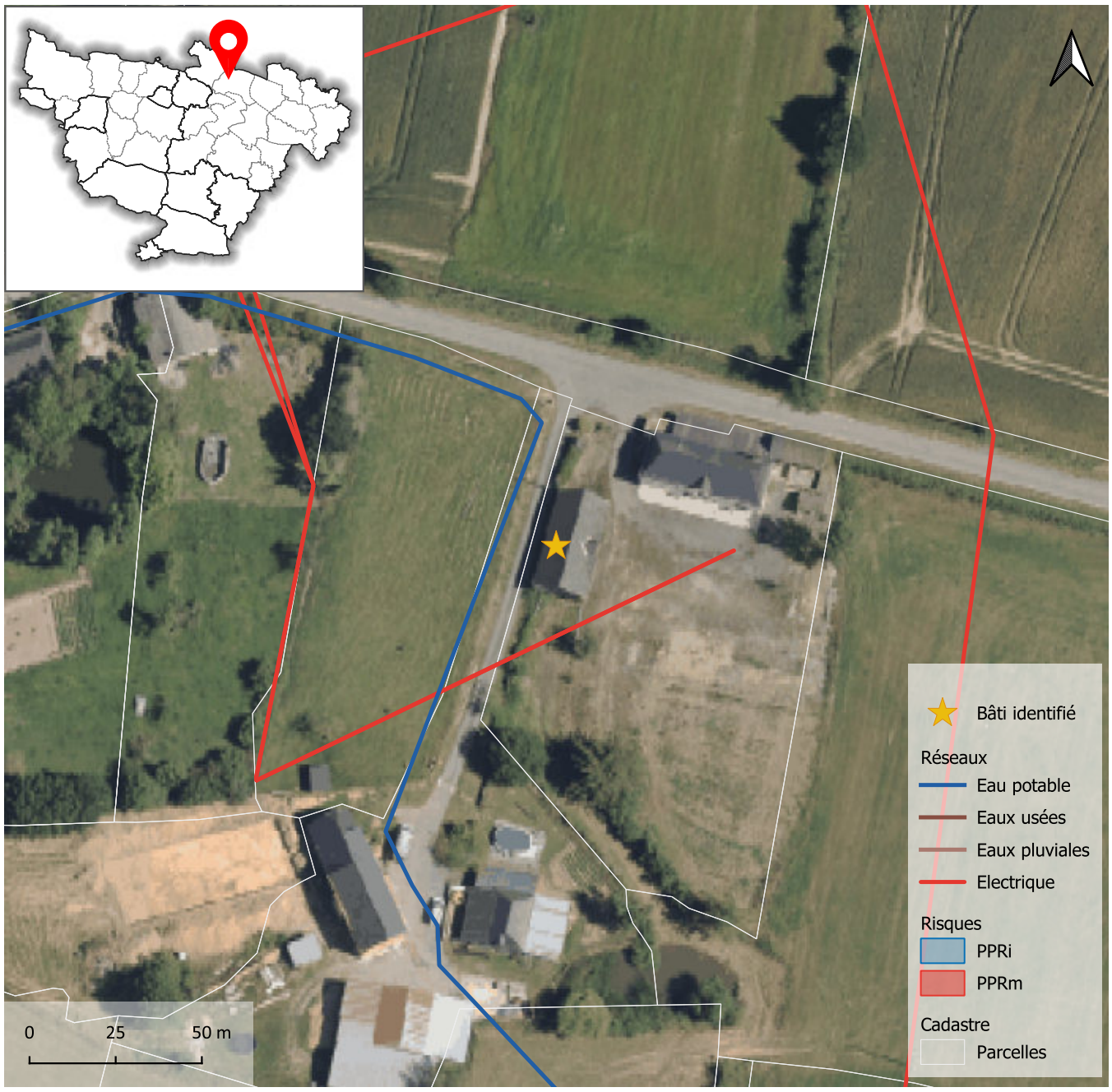





Atlas des changements de destination

Localisation

Commune	**Segré-en-Anjou Bleu**
Commune déléguée	**L'Hôtellerie-de-Flée**
Adresse / lieu dit	**Huetterie**

Bâti

Surface du bâti	**169 m²**

Critères

Bâti isolé : absence d'habitation (en état) à proximité immédiate	☐
Bâti dans un hameau où s'exerce une activité agricole (bâtiment, installation)	☐
Bâtiments et/ou installations agricoles en activité situés à moins de 100 mètres	☐
Autres incidences agricoles (épandage, circulation d'engins agricoles, projet d'usage agricole du bâti...)	☑
Valeur architecturale et patrimoniale (cf. notamment inventaire départemental)	☑
Potentiel du bâti à transformer (état, volume, structures, surface au sol...)	☑
Accessibilité	☑
Desserte par les réseaux	☐
Aptitude du terrain à l'assainissement autonome	☑
Risques et nuisances	☐

Destination visée : **Habitation** Sous destination : **Logement**

Avis sur le changement de destination du bâti	☑

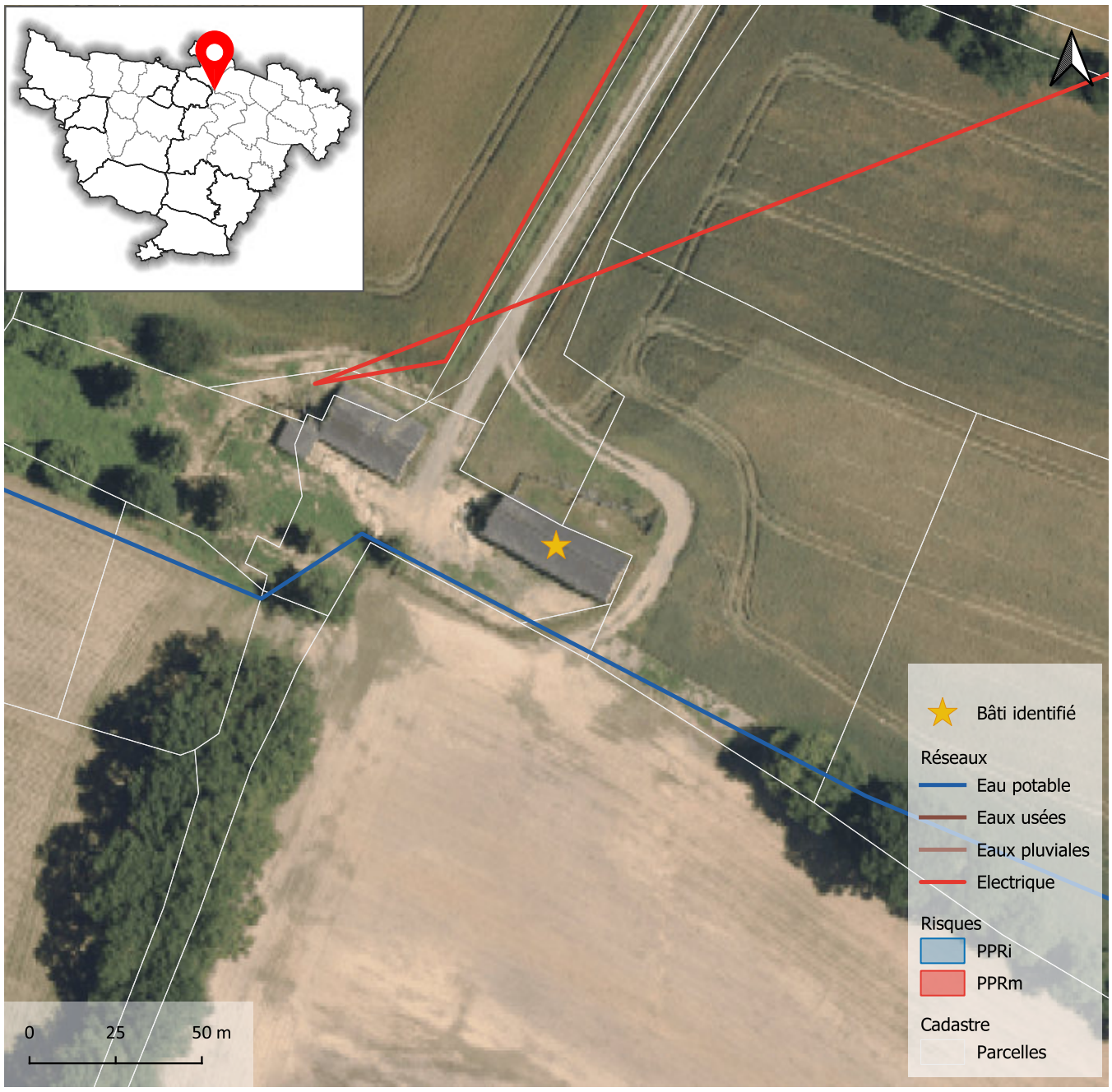





Atlas des changements de destination

Localisation

Commune	**Segré-en-Anjou Bleu**
Commune déléguée	**L'Hôtellerie-de-Flée**
Adresse / lieu dit	**La Coutardière**

Bâti

Surface du bâti	**222 m²**

Critères

Bâti isolé : absence d'habitation (en état) à proximité immédiate	☐
Bâti dans un hameau où s'exerce une activité agricole (bâtiment, installation)	☐
Bâtiments et/ou installations agricoles en activité situés à moins de 100 mètres	☐
Autres incidences agricoles (épandage, circulation d'engins agricoles, projet d'usage agricole du bâti...)	☑
Valeur architecturale et patrimoniale (cf. notamment inventaire départemental)	☑
Potentiel du bâti à transformer (état, volume, structures, surface au sol...)	☑
Accessibilité	☑
Desserte par les réseaux	☐
Aptitude du terrain à l'assainissement autonome	☑
Risques et nuisances	☐

Destination visée : **Habitation** Sous destination : **Logement**

Avis sur le changement de destination du bâti ☑

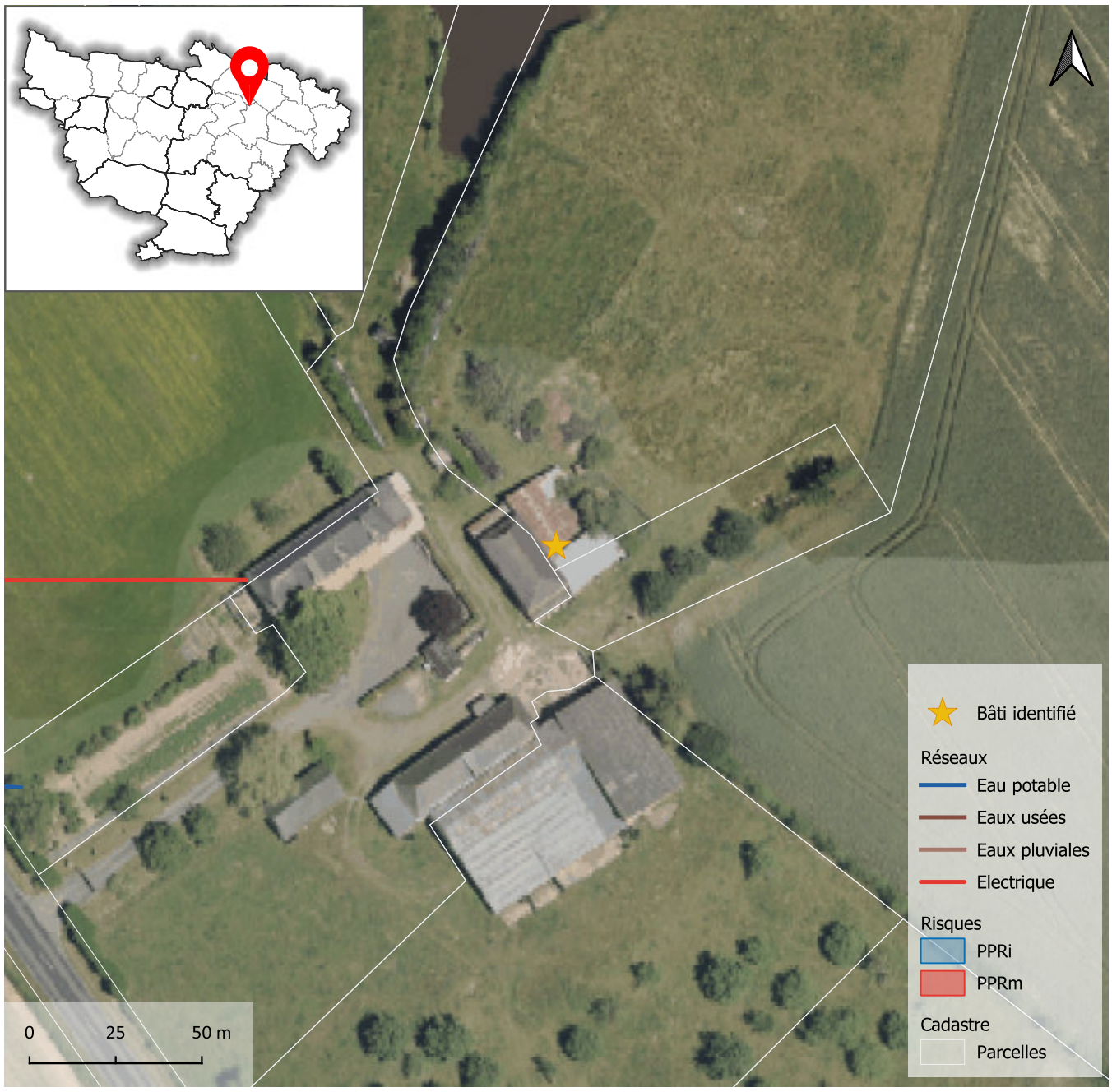



Atlas des changements de destination

Localisation

Commune	**Segré-en-Anjou Bleu**
Commune déléguée	**La Chapelle-sur-Oudon**
Adresse / lieu dit	**La Coutable**

Bâti

Surface du bâti	**107 m²**

Critères

Bâti isolé : absence d'habitation (en état) à proximité immédiate	☐
Bâti dans un hameau où s'exerce une activité agricole (bâtiment, installation)	☐
Bâtiments et/ou installations agricoles en activité situés à moins de 100 mètres	☐
Autres incidences agricoles (épandage, circulation d'engins agricoles, projet d'usage agricole du bâti...)	☑
Valeur architecturale et patrimoniale (cf. notamment inventaire départemental)	☑
Potentiel du bâti à transformer (état, volume, structures, surface au sol...)	☑
Accessibilité	☑
Desserte par les réseaux	☐
Aptitude du terrain à l'assainissement autonome	☑
Risques et nuisances	☐

Destination visée : **Habitation** Sous destination : **Logement**

Avis sur le changement de destination du bâti ☑







Atlas des changements de destination

Localisation

Commune	**Segré-en-Anjou Bleu**
Commune déléguée	**La Chapelle-sur-Oudon**
Adresse / lieu dit	**La Coutable**

Bâti

Surface du bâti	**246 m²**

Critères

Bâti isolé : absence d'habitation (en état) à proximité immédiate	☐
Bâti dans un hameau où s'exerce une activité agricole (bâtiment, installation)	☐
Bâtiments et/ou installations agricoles en activité situés à moins de 100 mètres	☐
Autres incidences agricoles (épandage, circulation d'engins agricoles, projet d'usage agricole du bâti...)	☑
Valeur architecturale et patrimoniale (cf. notamment inventaire départemental)	☑
Potentiel du bâti à transformer (état, volume, structures, surface au sol...)	☑
Accessibilité	☑
Desserte par les réseaux	☐
Aptitude du terrain à l'assainissement autonome	☑
Risques et nuisances	☐

Destination visée : **Habitation** Sous destination : **Logement**

Avis sur le changement de destination du bâti ☑









Atlas des changements de destination

Localisation

Commune	**Segré-en-Anjou Bleu**
Commune déléguée	**La Ferrière-de-Flée**
Adresse / lieu dit	**La Soudardière**

Bâti

Surface du bâti	**357 m²**

Critères

Bâti isolé : absence d'habitation (en état) à proximité immédiate	☐
Bâti dans un hameau où s'exerce une activité agricole (bâtiment, installation)	☐
Bâtiments et/ou installations agricoles en activité situés à moins de 100 mètres	☐
Autres incidences agricoles (épandage, circulation d'engins agricoles, projet d'usage agricole du bâti...)	☑
Valeur architecturale et patrimoniale (cf. notamment inventaire départemental)	☑
Potentiel du bâti à transformer (état, volume, structures, surface au sol...)	☑
Accessibilité	☑
Desserte par les réseaux	☐
Aptitude du terrain à l'assainissement autonome	☑
Risques et nuisances	☐

Destination visée : **Habitation** Sous destination : **Logement**

Avis sur le changement de destination du bâti ☑

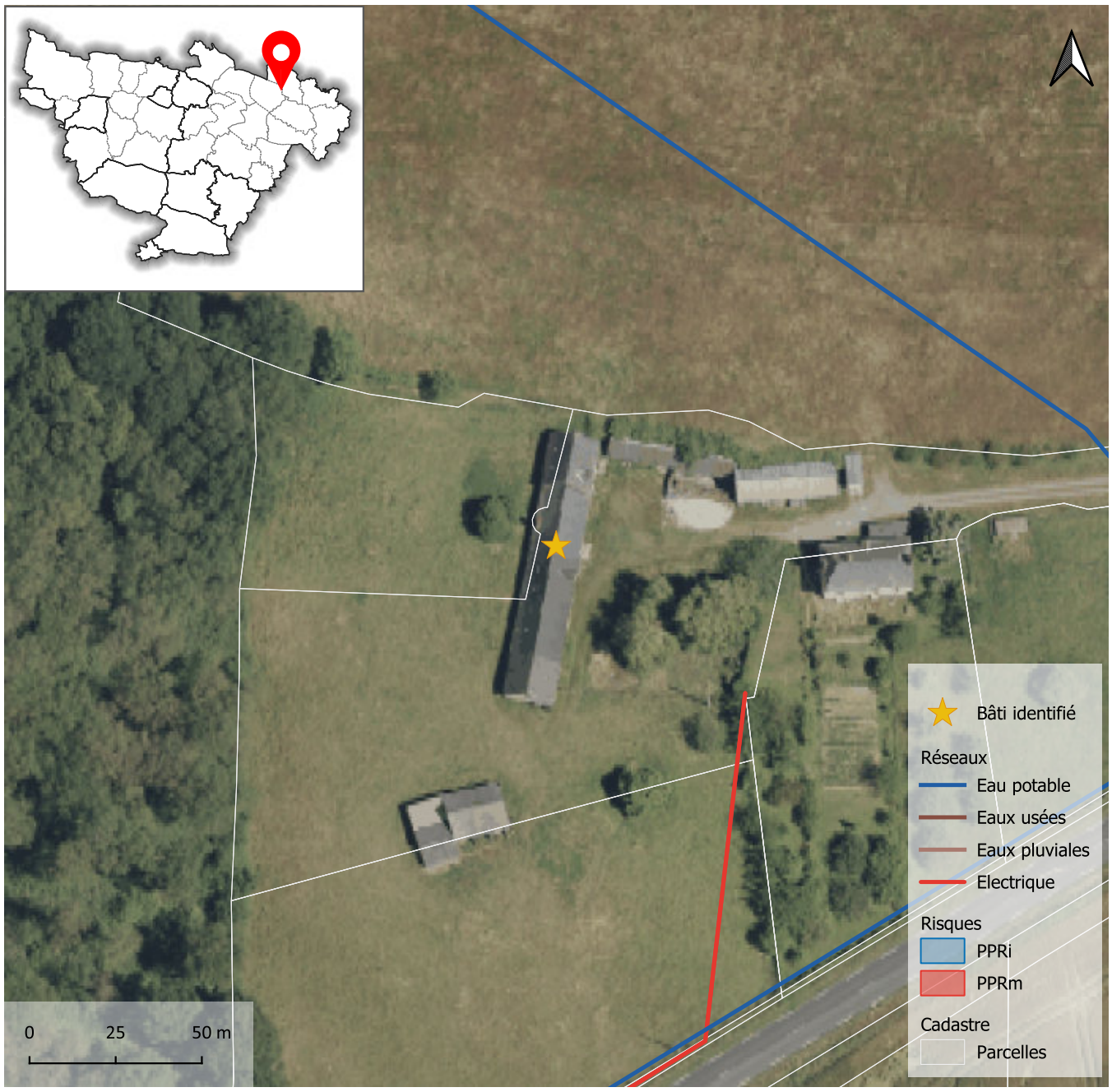



Atlas des changements de destination

Localisation

Commune	**Segré-en-Anjou Bleu**
Commune déléguée	**Le Bourg-d'Iré**
Adresse / lieu dit	**La Germionaie**

Bâti

Surface du bâti	**136 m²**

Critères

Bâti isolé : absence d'habitation (en état) à proximité immédiate	☐
Bâti dans un hameau où s'exerce une activité agricole (bâtiment, installation)	☐
Bâtiments et/ou installations agricoles en activité situés à moins de 100 mètres	☐
Autres incidences agricoles (épandage, circulation d'engins agricoles, projet d'usage agricole du bâti...)	☑
Valeur architecturale et patrimoniale (cf. notamment inventaire départemental)	☑
Potentiel du bâti à transformer (état, volume, structures, surface au sol...)	☑
Accessibilité	☑
Desserte par les réseaux	☐
Aptitude du terrain à l'assainissement autonome	☑
Risques et nuisances	☐

Destination visée : **Habitation** Sous destination : **Logement**

Avis sur le changement de destination du bâti ☑

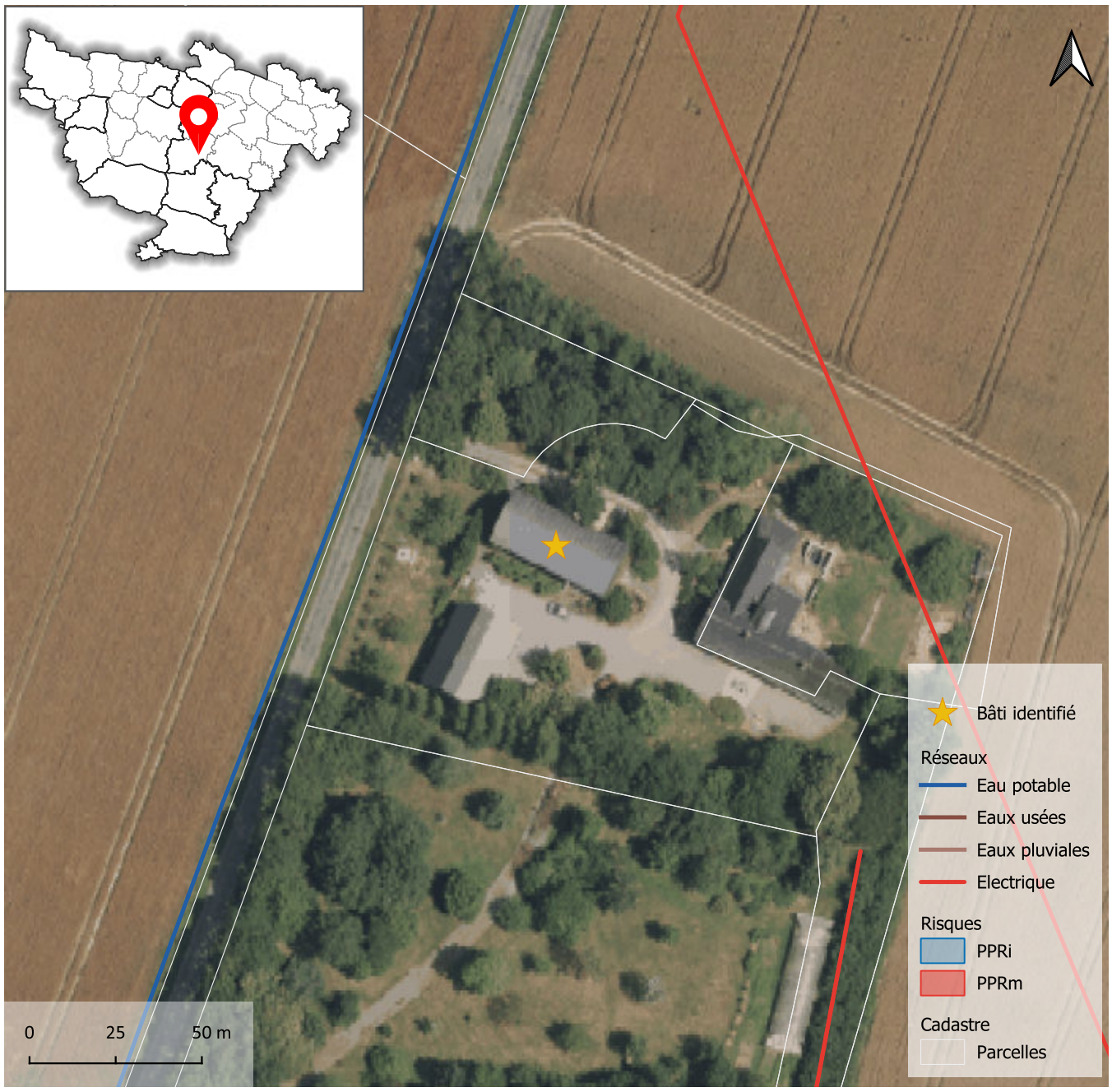





Atlas des changements de destination

Localisation

Commune	**Segré-en-Anjou Bleu**
Commune déléguée	**Le Bourg-d'Iré**
Adresse / lieu dit	**Le Petit Aulnay**

Bâti

Surface du bâti	**351 m²**

Critères

Bâti isolé : absence d'habitation (en état) à proximité immédiate	☐
Bâti dans un hameau où s'exerce une activité agricole (bâtiment, installation)	☐
Bâtiments et/ou installations agricoles en activité situés à moins de 100 mètres	☐
Autres incidences agricoles (épandage, circulation d'engins agricoles, projet d'usage agricole du bâti...)	☑
Valeur architecturale et patrimoniale (cf. notamment inventaire départemental)	☑
Potentiel du bâti à transformer (état, volume, structures, surface au sol...)	☑
Accessibilité	☑
Desserte par les réseaux	☐
Aptitude du terrain à l'assainissement autonome	☑
Risques et nuisances	☐

Destination visée : **Habitation** Sous destination : **Logement**

Avis sur le changement de destination du bâti	☑

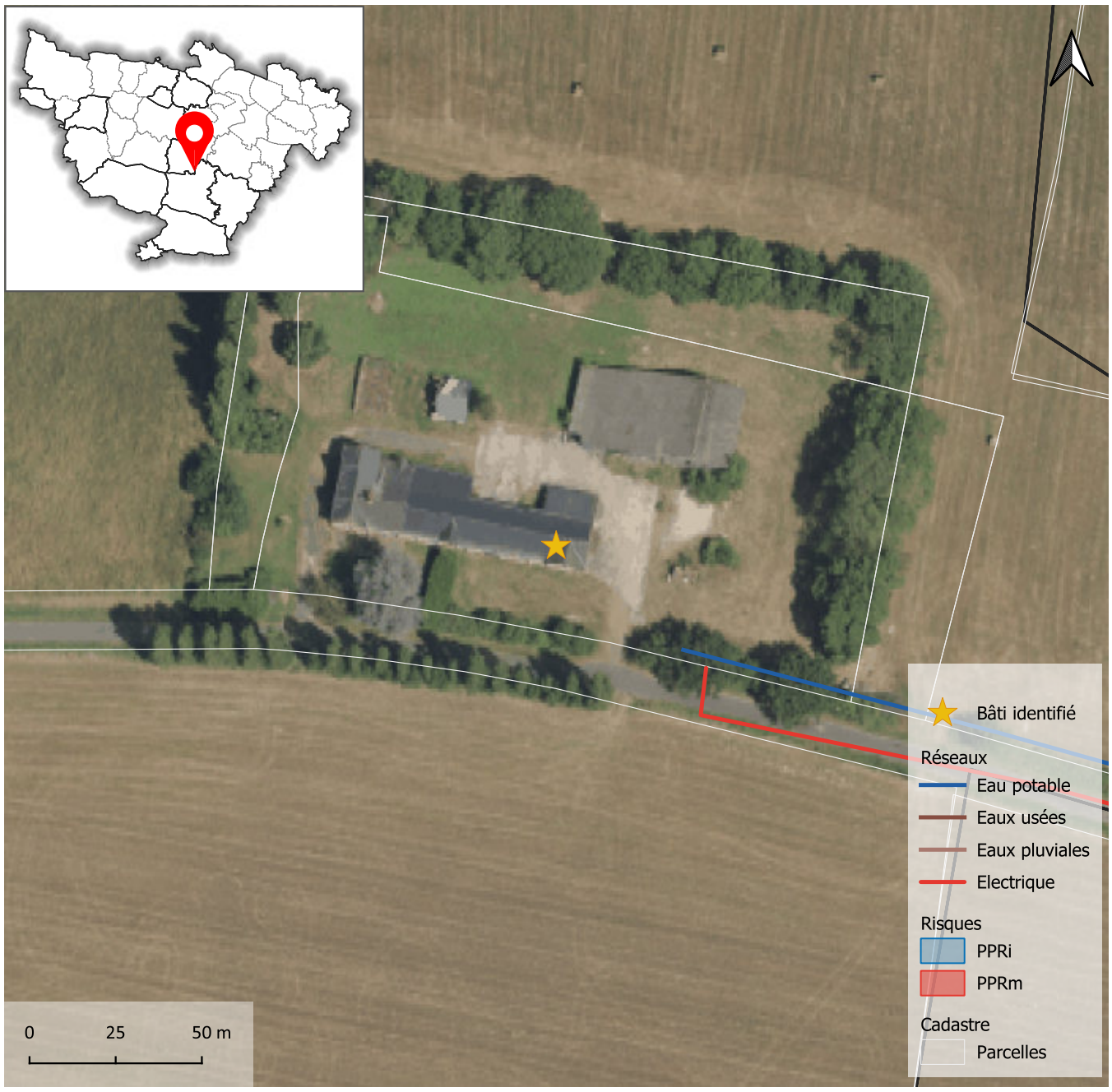



Atlas des changements de destination

Localisation

Commune	**Segré-en-Anjou Bleu**
Commune déléguée	**Le Bourg-d'Iré**
Adresse / lieu dit	**La Petit Haie**

Bâti

Surface du bâti	**427 m²**

Critères

Bâti isolé : absence d'habitation (en état) à proximité immédiate	☐
Bâti dans un hameau où s'exerce une activité agricole (bâtiment, installation)	☐
Bâtiments et/ou installations agricoles en activité situés à moins de 100 mètres	☐
Autres incidences agricoles (épandage, circulation d'engins agricoles, projet d'usage agricole du bâti...)	☑
Valeur architecturale et patrimoniale (cf. notamment inventaire départemental)	☑
Potentiel du bâti à transformer (état, volume, structures, surface au sol...)	☑
Accessibilité	☑
Desserte par les réseaux	☐
Aptitude du terrain à l'assainissement autonome	☑
Risques et nuisances	☐

Destination visée : **Habitation** Sous destination : **Logement**

Avis sur le changement de destination du bâti ☑

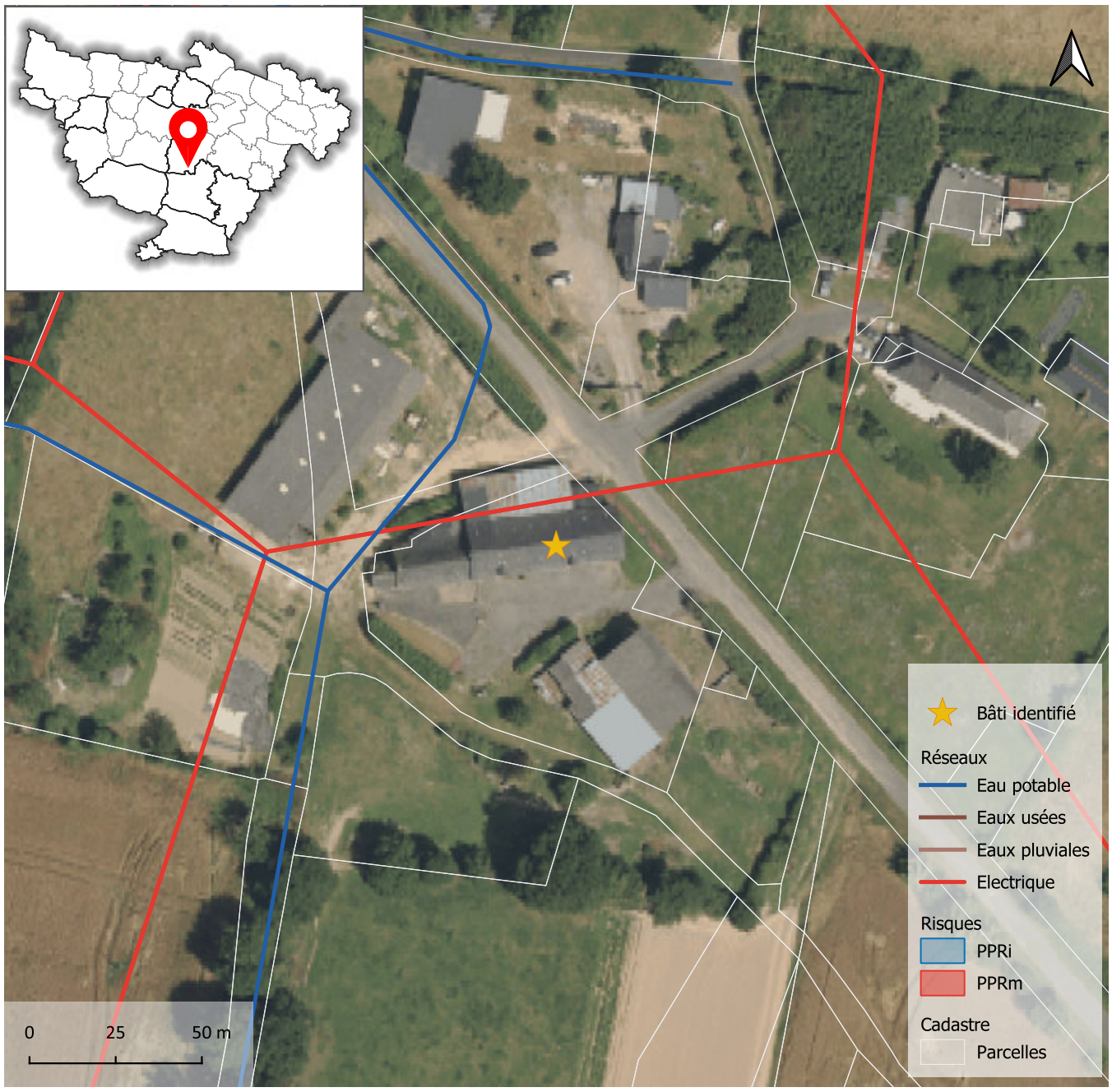





Atlas des changements de destination

Localisation

Commune	**Segré-en-Anjou Bleu**
Commune déléguée	**Le Bourg-d'Iré**
Adresse / lieu dit	**La Taille Veusse**

Bâti

Surface du bâti	**295 m²**

Critères

Bâti isolé : absence d'habitation (en état) à proximité immédiate	☐
Bâti dans un hameau où s'exerce une activité agricole (bâtiment, installation)	☐
Bâtiments et/ou installations agricoles en activité situés à moins de 100 mètres	☐
Autres incidences agricoles (épandage, circulation d'engins agricoles, projet d'usage agricole du bâti...)	☑
Valeur architecturale et patrimoniale (cf. notamment inventaire départemental)	☑
Potentiel du bâti à transformer (état, volume, structures, surface au sol...)	☑
Accessibilité	☑
Desserte par les réseaux	☐
Aptitude du terrain à l'assainissement autonome	☑
Risques et nuisances	☐

Destination visée : **Habitation** Sous destination : **Logement**

Avis sur le changement de destination du bâti ☑

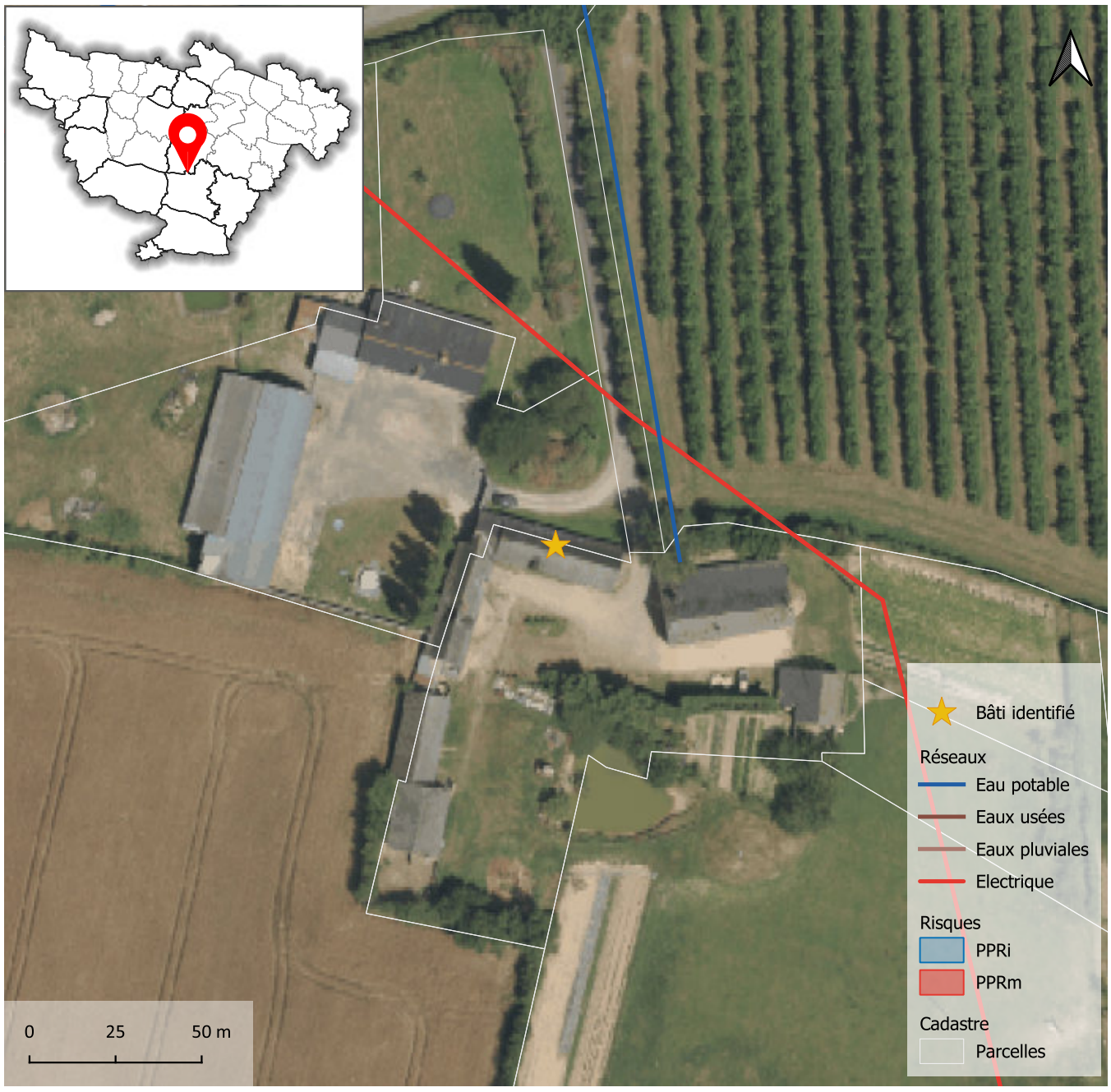





Atlas des changements de destination

Localisation

Commune	**Segré-en-Anjou Bleu**
Commune déléguée	**Le Bourg-d'Iré**
Adresse / lieu dit	**La Taille Veusse**

Bâti

Surface du bâti	**304 m²**

Critères

Bâti isolé : absence d'habitation (en état) à proximité immédiate	☐
Bâti dans un hameau où s'exerce une activité agricole (bâtiment, installation)	☐
Bâtiments et/ou installations agricoles en activité situés à moins de 100 mètres	☐
Autres incidences agricoles (épandage, circulation d'engins agricoles, projet d'usage agricole du bâti...)	☑
Valeur architecturale et patrimoniale (cf. notamment inventaire départemental)	☑
Potentiel du bâti à transformer (état, volume, structures, surface au sol...)	☑
Accessibilité	☑
Desserte par les réseaux	☐
Aptitude du terrain à l'assainissement autonome	☑
Risques et nuisances	☐

Destination visée : **Habitation** Sous destination : **Logement**

Avis sur le changement de destination du bâti ☑

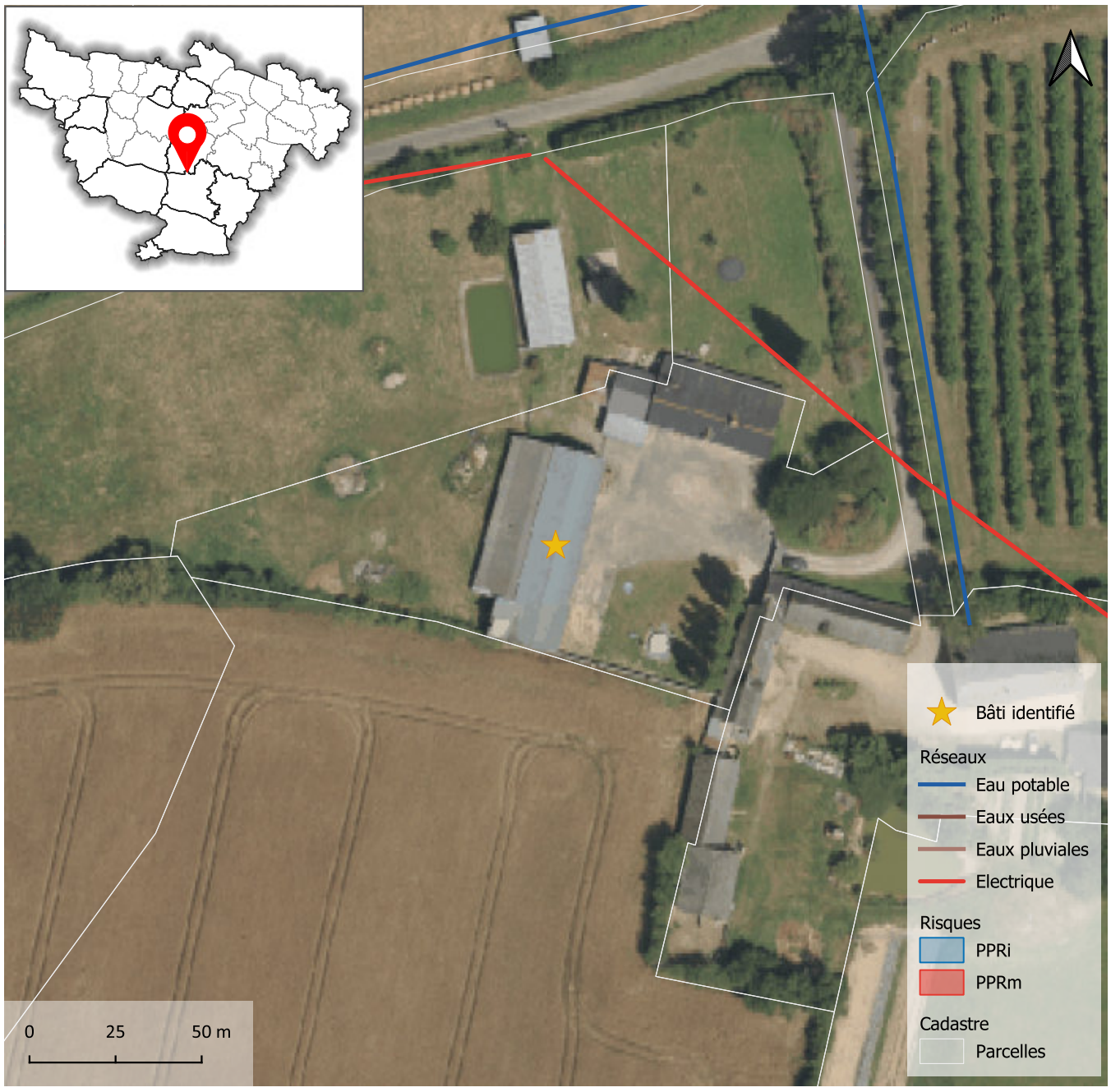



Atlas des changements de destination

Localisation

Commune	**Segré-en-Anjou Bleu**
Commune déléguée	**Le Bourg-d'Iré**
Adresse / lieu dit	**La Rivière Tiercé**

Bâti

Surface du bâti	**108 m²**

Critères

Bâti isolé : absence d'habitation (en état) à proximité immédiate	☐
Bâti dans un hameau où s'exerce une activité agricole (bâtiment, installation)	☐
Bâtiments et/ou installations agricoles en activité situés à moins de 100 mètres	☐
Autres incidences agricoles (épandage, circulation d'engins agricoles, projet d'usage agricole du bâti...)	☑
Valeur architecturale et patrimoniale (cf. notamment inventaire départemental)	☑
Potentiel du bâti à transformer (état, volume, structures, surface au sol...)	☑
Accessibilité	☑
Desserte par les réseaux	☐
Aptitude du terrain à l'assainissement autonome	☑
Risques et nuisances	☐

Destination visée : **Habitation** Sous destination : **Logement**

Avis sur le changement de destination du bâti ☑

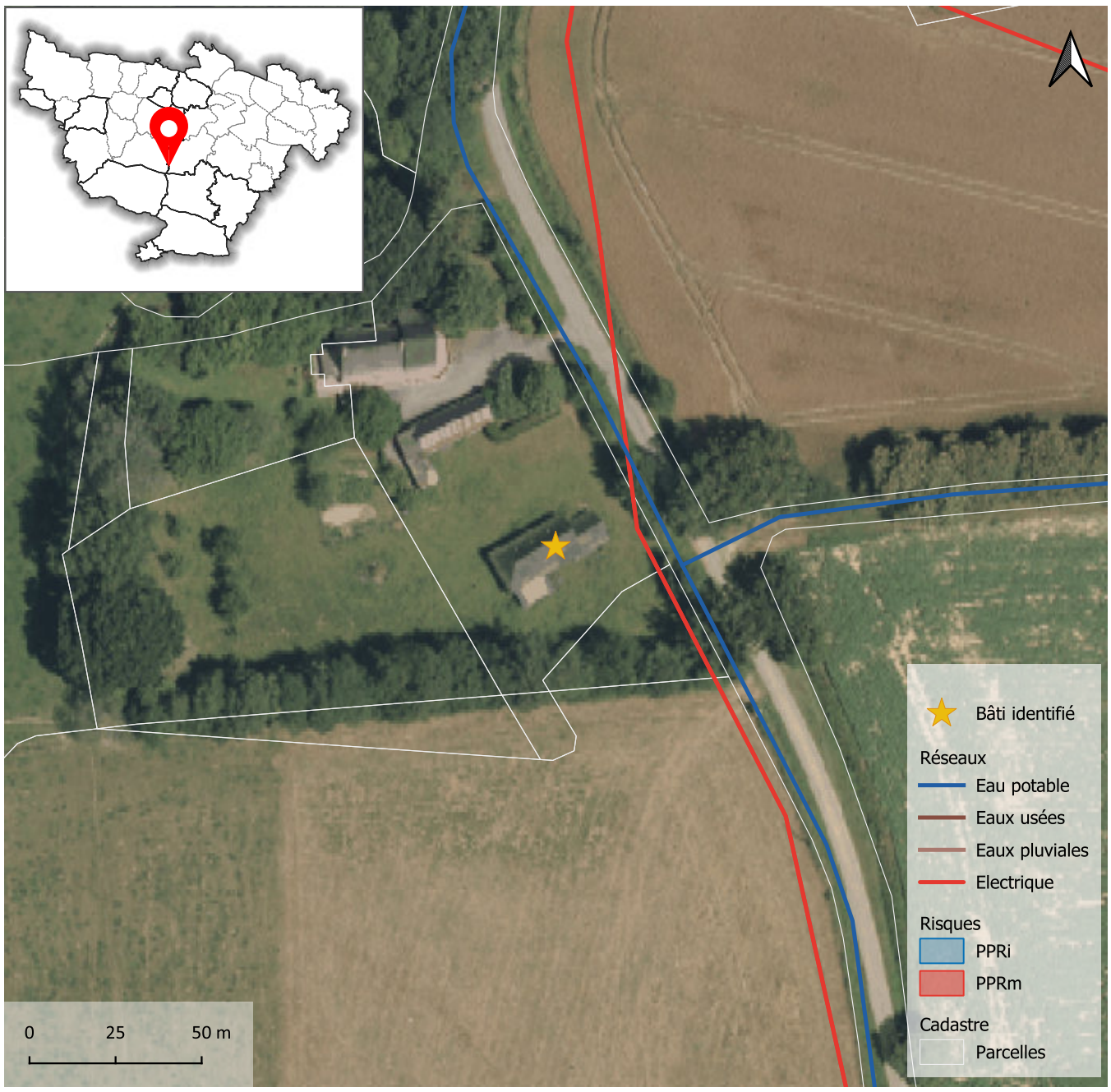



Atlas des changements de destination

Localisation

Commune	**Segré-en-Anjou Bleu**
Commune déléguée	**Le Bourg-d'Iré**
Adresse / lieu dit	**La Gastinelaie**

Bâti

Surface du bâti	**296 m²**

Critères

Bâti isolé : absence d'habitation (en état) à proximité immédiate	☐
Bâti dans un hameau où s'exerce une activité agricole (bâtiment, installation)	☐
Bâtiments et/ou installations agricoles en activité situés à moins de 100 mètres	☐
Autres incidences agricoles (épandage, circulation d'engins agricoles, projet d'usage agricole du bâti...)	☑
Valeur architecturale et patrimoniale (cf. notamment inventaire départemental)	☑
Potentiel du bâti à transformer (état, volume, structures, surface au sol...)	☑
Accessibilité	☑
Desserte par les réseaux	☐
Aptitude du terrain à l'assainissement autonome	☑
Risques et nuisances	☐

Destination visée : **Habitation** Sous destination : **Logement**

Avis sur le changement de destination du bâti ☑

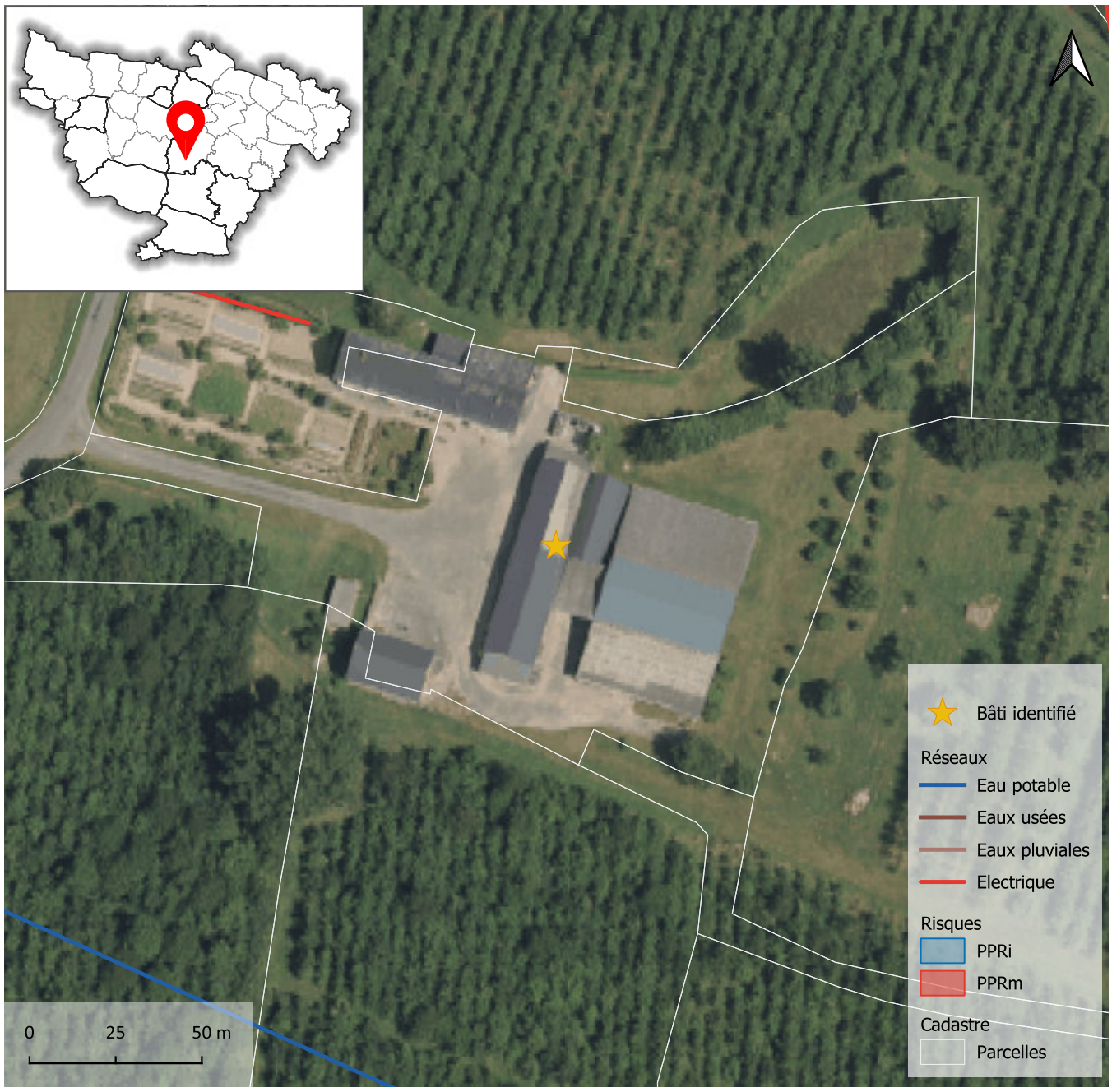





Atlas des changements de destination

Localisation

Commune	**Segré-en-Anjou Bleu**
Commune déléguée	**Le Bourg-d'Iré**
Adresse / lieu dit	**Brêlon**

Bâti

Surface du bâti	**136 m²**

Critères

Bâti isolé : absence d'habitation (en état) à proximité immédiate	☐
Bâti dans un hameau où s'exerce une activité agricole (bâtiment, installation)	☐
Bâtiments et/ou installations agricoles en activité situés à moins de 100 mètres	☐
Autres incidences agricoles (épandage, circulation d'engins agricoles, projet d'usage agricole du bâti...)	☑
Valeur architecturale et patrimoniale (cf. notamment inventaire départemental)	☑
Potentiel du bâti à transformer (état, volume, structures, surface au sol...)	☑
Accessibilité	☑
Desserte par les réseaux	☐
Aptitude du terrain à l'assainissement autonome	☑
Risques et nuisances	☐

Destination visée : **Habitation** Sous destination : **Logement**

Avis sur le changement de destination du bâti ☑

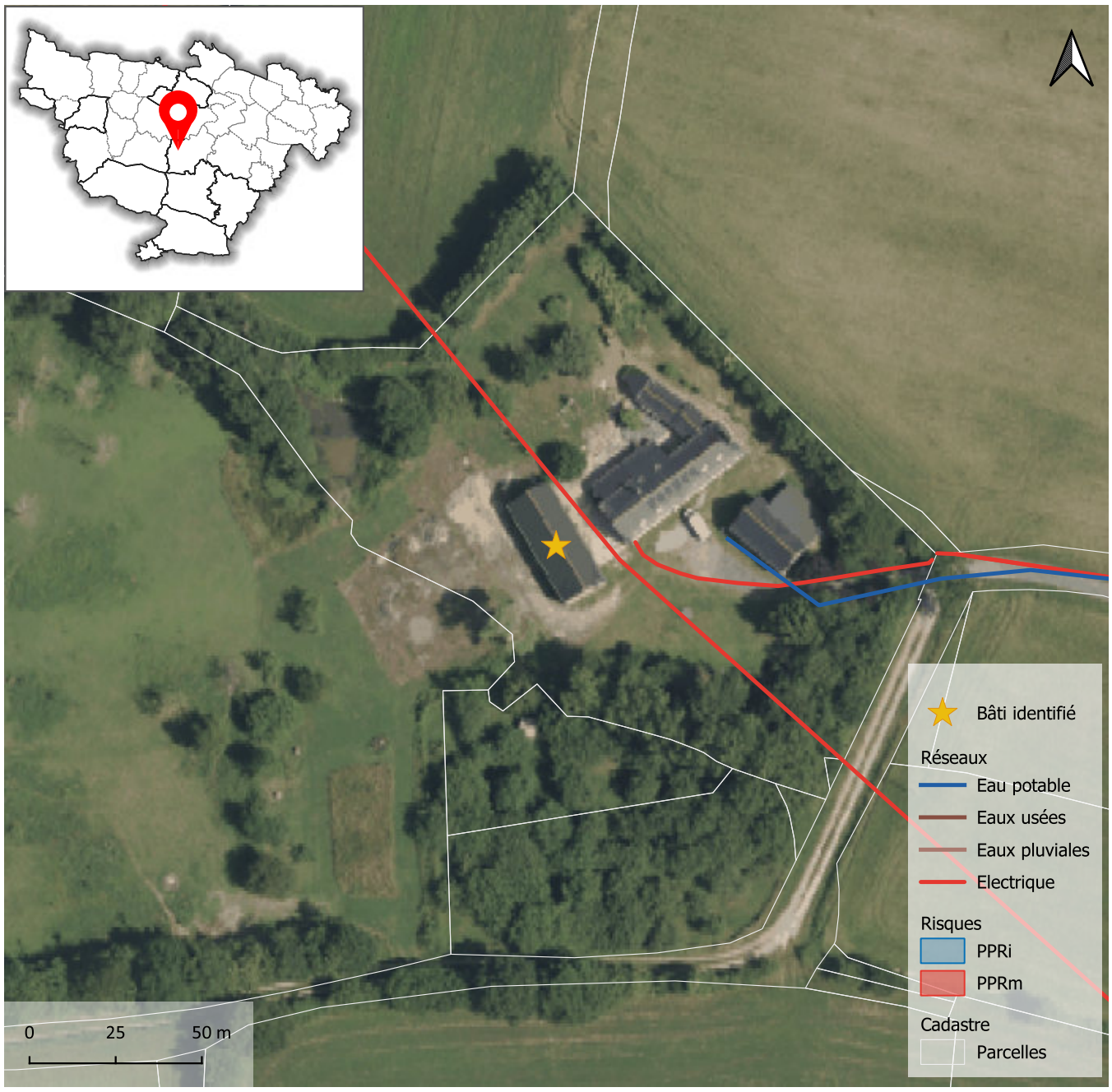



Atlas des changements de destination

Localisation

Commune	**Segré-en-Anjou Bleu**
Commune déléguée	**Louvaines**
Adresse / lieu dit	**La Touche**

Bâti

Surface du bâti	**221 m²**

Critères

Bâti isolé : absence d'habitation (en état) à proximité immédiate	☐
Bâti dans un hameau où s'exerce une activité agricole (bâtiment, installation)	☐
Bâtiments et/ou installations agricoles en activité situés à moins de 100 mètres	☐
Autres incidences agricoles (épandage, circulation d'engins agricoles, projet d'usage agricole du bâti...)	☑
Valeur architecturale et patrimoniale (cf. notamment inventaire départemental)	☑
Potentiel du bâti à transformer (état, volume, structures, surface au sol...)	☑
Accessibilité	☑
Desserte par les réseaux	☑
Aptitude du terrain à l'assainissement autonome	☑
Risques et nuisances	☐

Destination visée : **Habitation** Sous destination : **Logement**

Avis sur le changement de destination du bâti ☑

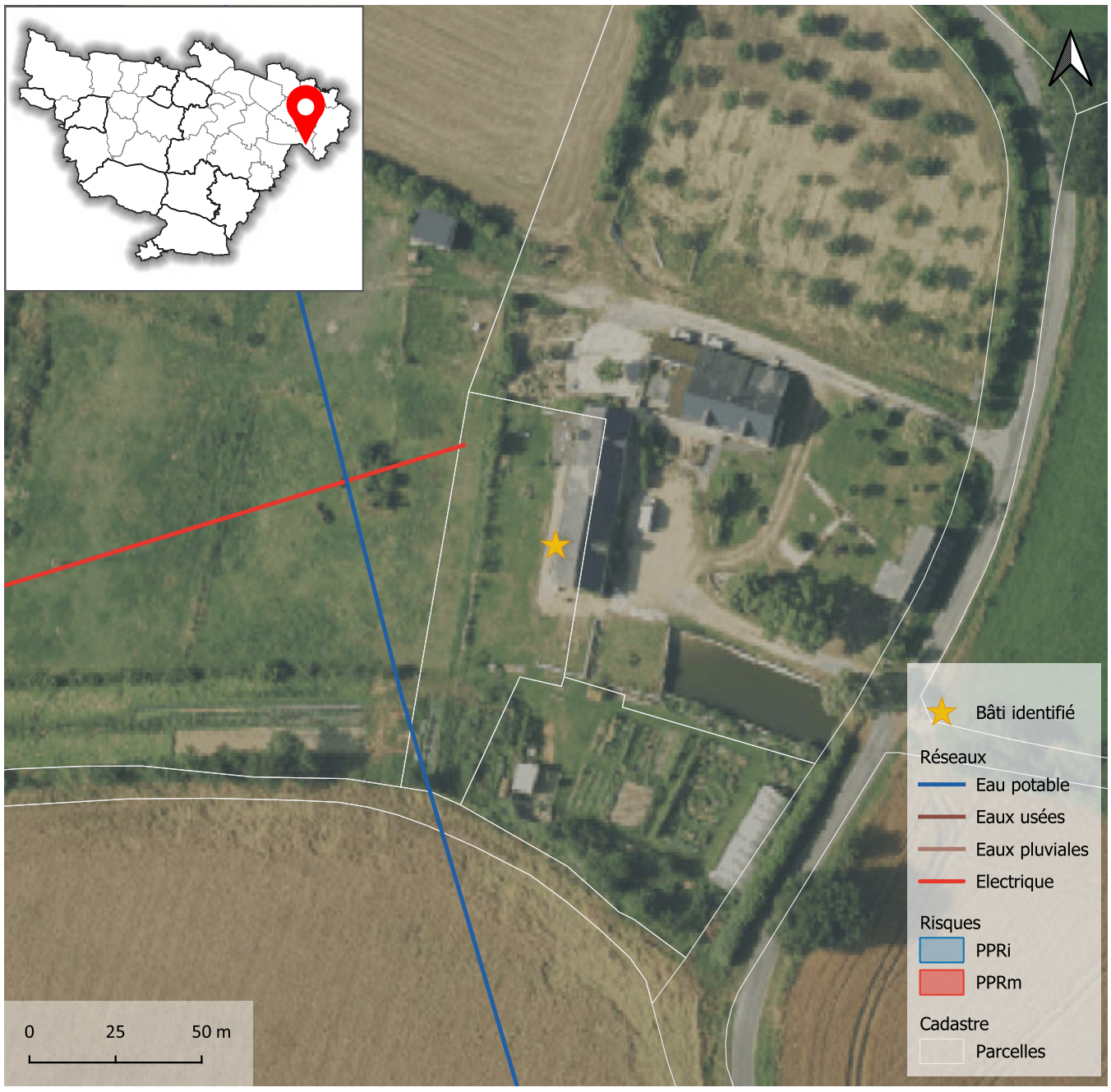







Atlas des changements de destination

Localisation

Commune	**Segré-en-Anjou Bleu**
Commune déléguée	**Louvaines**
Adresse / lieu dit	**La Gortaye**

Bâti

Surface du bâti	**104 m²**

Critères

Bâti isolé : absence d'habitation (en état) à proximité immédiate	☐
Bâti dans un hameau où s'exerce une activité agricole (bâtiment, installation)	☐
Bâtiments et/ou installations agricoles en activité situés à moins de 100 mètres	☐
Autres incidences agricoles (épandage, circulation d'engins agricoles, projet d'usage agricole du bâti...)	☑
Valeur architecturale et patrimoniale (cf. notamment inventaire départemental)	☑
Potentiel du bâti à transformer (état, volume, structures, surface au sol...)	☑
Accessibilité	☑
Desserte par les réseaux	☐
Aptitude du terrain à l'assainissement autonome	☑
Risques et nuisances	☐

Destination visée : **Habitation** Sous destination : **Logement**

Avis sur le changement de destination du bâti ☑

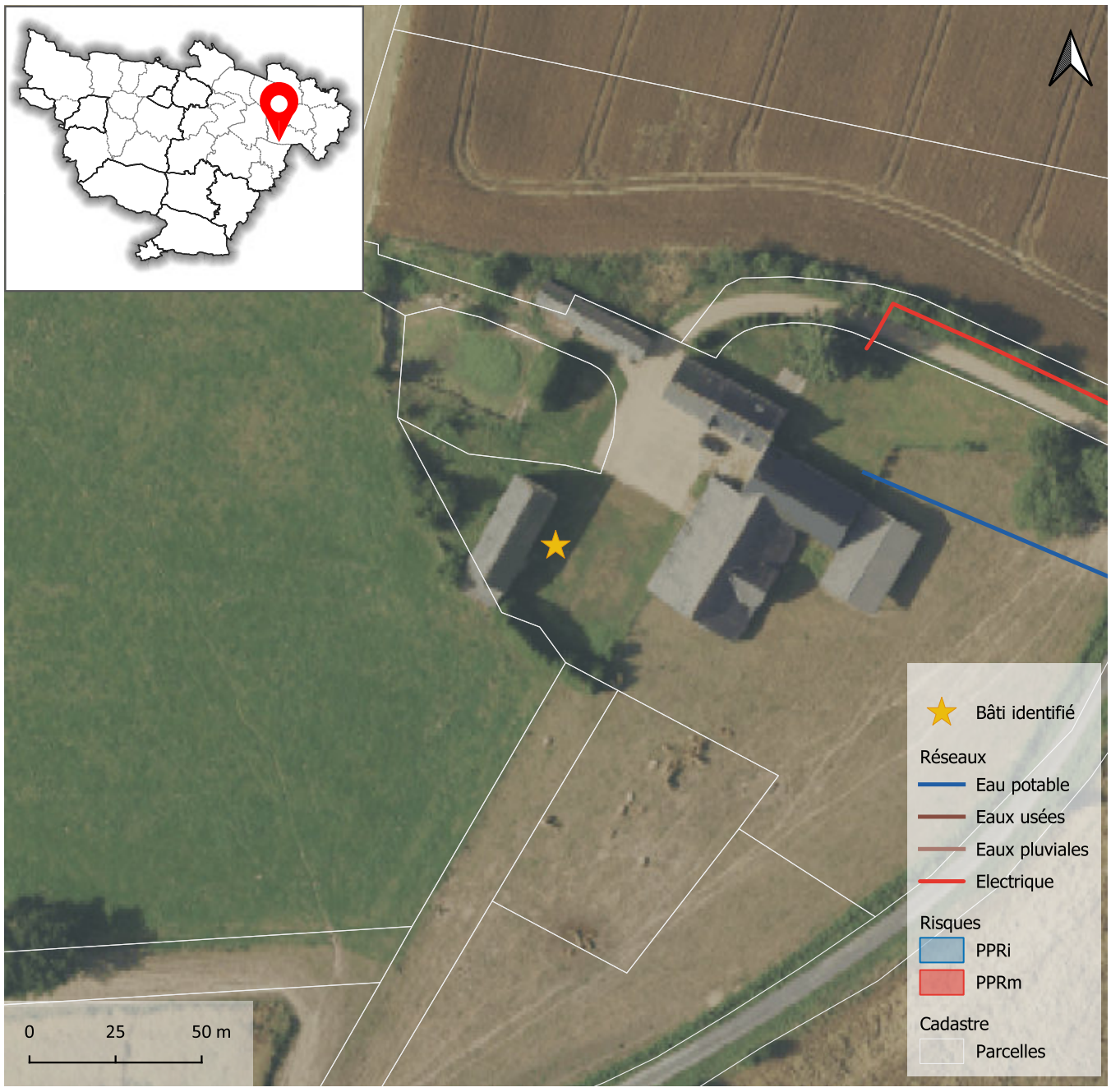



Atlas des changements de destination

Localisation

Commune	**Segré-en-Anjou Bleu**
Commune déléguée	**Louvaines**
Adresse / lieu dit	**La Tonnerie**

Bâti

Surface du bâti	**222 m²**

Critères

Bâti isolé : absence d'habitation (en état) à proximité immédiate	☐
Bâti dans un hameau où s'exerce une activité agricole (bâtiment, installation)	☐
Bâtiments et/ou installations agricoles en activité situés à moins de 100 mètres	☐
Autres incidences agricoles (épandage, circulation d'engins agricoles, projet d'usage agricole du bâti...)	☑
Valeur architecturale et patrimoniale (cf. notamment inventaire départemental)	☑
Potentiel du bâti à transformer (état, volume, structures, surface au sol...)	☑
Accessibilité	☑
Desserte par les réseaux	☐
Aptitude du terrain à l'assainissement autonome	☑
Risques et nuisances	☐

Destination visée : **Habitation** Sous destination : **Logement**

Avis sur le changement de destination du bâti	☑









Atlas des changements de destination

Localisation

Commune	**Segré-en-Anjou Bleu**
Commune déléguée	**Louvaines**
Adresse / lieu dit	**Le Cormier**

Bâti

Surface du bâti	**134 m²**

Critères

Bâti isolé : absence d'habitation (en état) à proximité immédiate	☐
Bâti dans un hameau où s'exerce une activité agricole (bâtiment, installation)	☐
Bâtiments et/ou installations agricoles en activité situés à moins de 100 mètres	☐
Autres incidences agricoles (épandage, circulation d'engins agricoles, projet d'usage agricole du bâti...)	☑
Valeur architecturale et patrimoniale (cf. notamment inventaire départemental)	☑
Potentiel du bâti à transformer (état, volume, structures, surface au sol...)	☑
Accessibilité	☑
Desserte par les réseaux	☐
Aptitude du terrain à l'assainissement autonome	☑
Risques et nuisances	☐

Destination visée : **Habitation** Sous destination : **Logement**

Avis sur le changement de destination du bâti	☑





Atlas des changements de destination

Localisation

Commune	**Segré-en-Anjou Bleu**
Commune déléguée	**Marans**
Adresse / lieu dit	**Le Patys**

Bâti

Surface du bâti	**142 m²**

Critères

Bâti isolé : absence d'habitation (en état) à proximité immédiate	☐
Bâti dans un hameau où s'exerce une activité agricole (bâtiment, installation)	☐
Bâtiments et/ou installations agricoles en activité situés à moins de 100 mètres	☐
Autres incidences agricoles (épandage, circulation d'engins agricoles, projet d'usage agricole du bâti...)	☑
Valeur architecturale et patrimoniale (cf. notamment inventaire départemental)	☑
Potentiel du bâti à transformer (état, volume, structures, surface au sol...)	☑
Accessibilité	☑
Desserte par les réseaux	☐
Aptitude du terrain à l'assainissement autonome	☑
Risques et nuisances	☐

Destination visée : **Habitation** Sous destination : **Logement**

Avis sur le changement de destination du bâti ☑

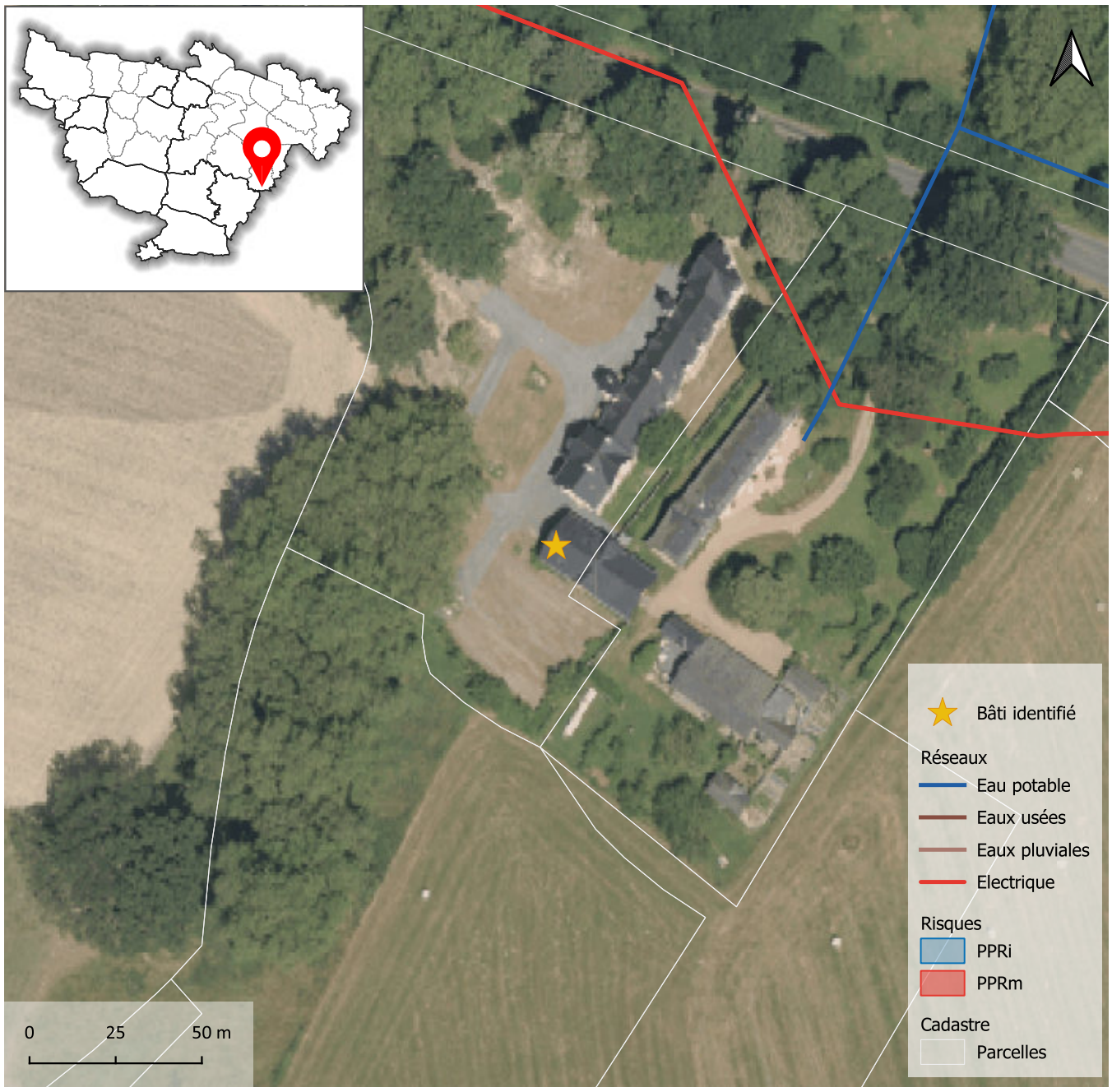







Atlas des changements de destination

Localisation

Commune	**Segré-en-Anjou Bleu**
Commune déléguée	**Marans**
Adresse / lieu dit	**La Bellangerie**

Bâti

Surface du bâti	**132 m²**

Critères

Bâti isolé : absence d'habitation (en état) à proximité immédiate	☐
Bâti dans un hameau où s'exerce une activité agricole (bâtiment, installation)	☐
Bâtiments et/ou installations agricoles en activité situés à moins de 100 mètres	☐
Autres incidences agricoles (épandage, circulation d'engins agricoles, projet d'usage agricole du bâti...)	☑
Valeur architecturale et patrimoniale (cf. notamment inventaire départemental)	☑
Potentiel du bâti à transformer (état, volume, structures, surface au sol...)	☑
Accessibilité	☑
Desserte par les réseaux	☐
Aptitude du terrain à l'assainissement autonome	☑
Risques et nuisances	☐

Destination visée : **Habitation** Sous destination : **Logement**

Avis sur le changement de destination du bâti ☑

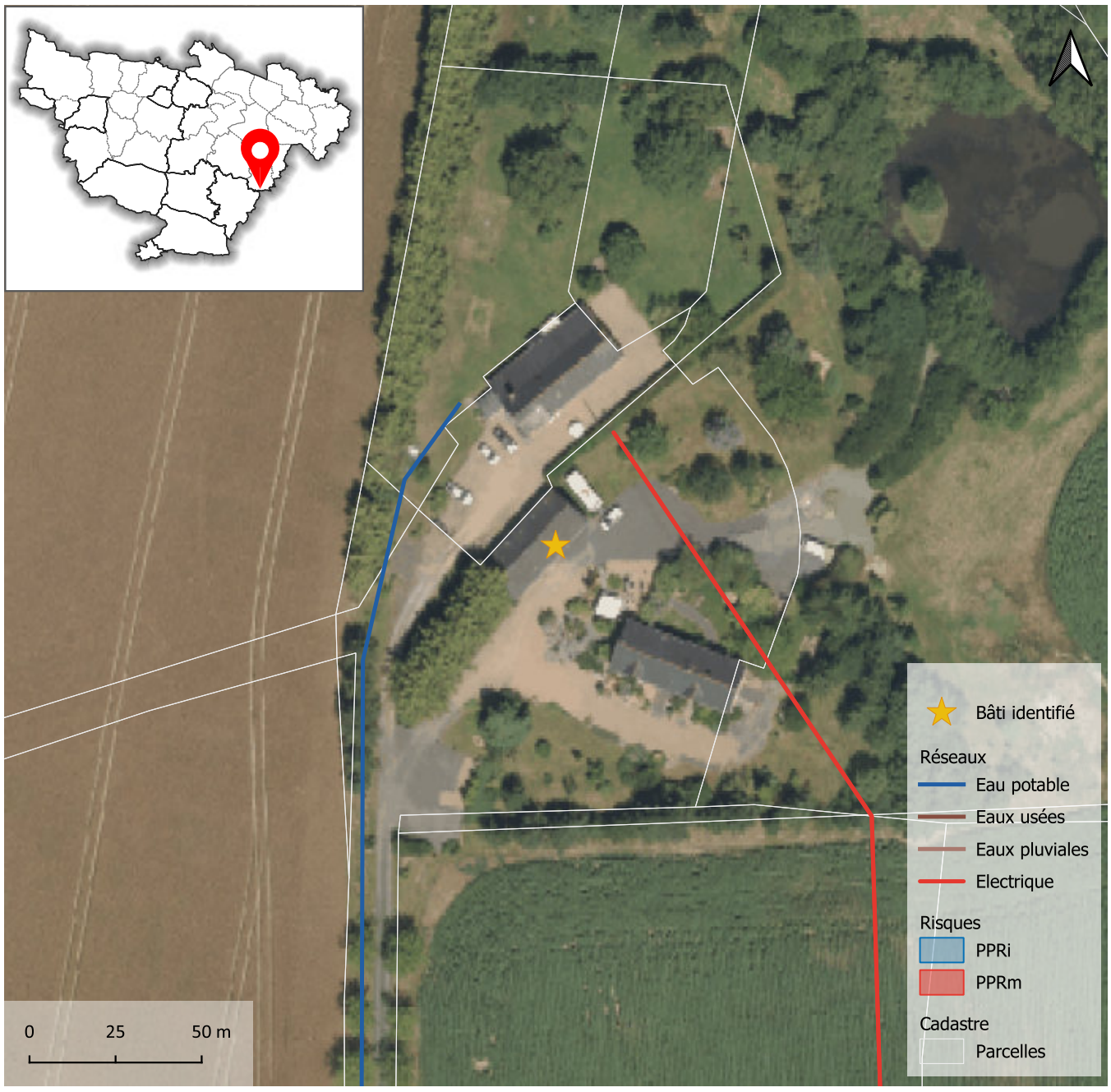



Atlas des changements de destination

Localisation

Commune	**Segré-en-Anjou Bleu**
Commune déléguée	**Marans**
Adresse / lieu dit	**Le Grand Puis de la ville**

Bâti

Surface du bâti	**396 m²**

Critères

Bâti isolé : absence d'habitation (en état) à proximité immédiate	☐
Bâti dans un hameau où s'exerce une activité agricole (bâtiment, installation)	☐
Bâtiments et/ou installations agricoles en activité situés à moins de 100 mètres	☐
Autres incidences agricoles (épandage, circulation d'engins agricoles, projet d'usage agricole du bâti...)	☑
Valeur architecturale et patrimoniale (cf. notamment inventaire départemental)	☑
Potentiel du bâti à transformer (état, volume, structures, surface au sol...)	☐
Accessibilité	☑
Desserte par les réseaux	☐
Aptitude du terrain à l'assainissement autonome	☑
Risques et nuisances	☐

Destination visée : **Habitation** Sous destination : **Logement**

Avis sur le changement de destination du bâti	☑

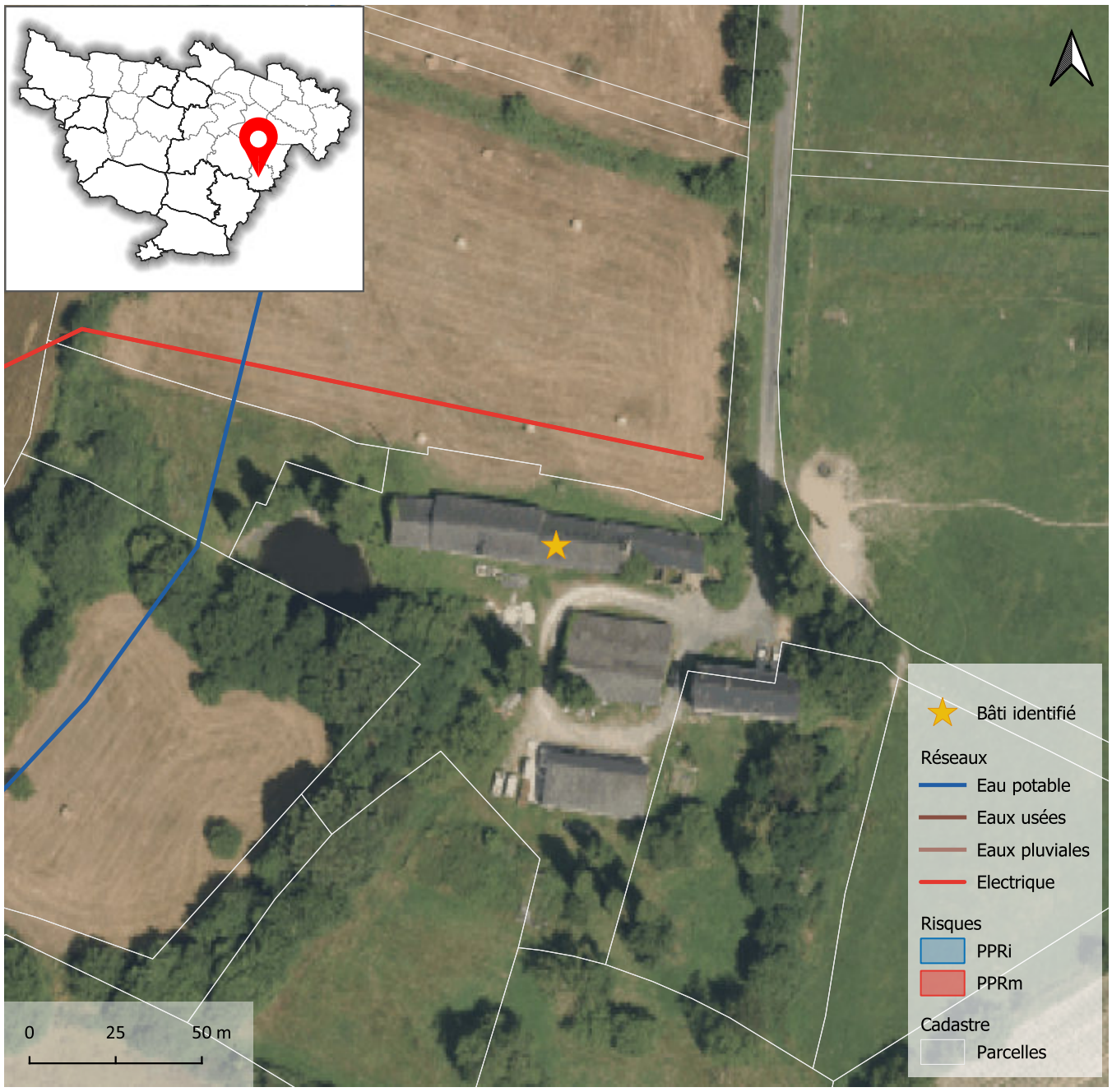







Atlas des changements de destination

Localisation

Commune	**Segré-en-Anjou Bleu**
Commune déléguée	**Marans**
Adresse / lieu dit	**La Petite Devansaye**

Bâti

Surface du bâti	**266 m²**

Critères

Bâti isolé : absence d'habitation (en état) à proximité immédiate	☐
Bâti dans un hameau où s'exerce une activité agricole (bâtiment, installation)	☐
Bâtiments et/ou installations agricoles en activité situés à moins de 100 mètres	☐
Autres incidences agricoles (épandage, circulation d'engins agricoles, projet d'usage agricole du bâti...)	☑
Valeur architecturale et patrimoniale (cf. notamment inventaire départemental)	☑
Potentiel du bâti à transformer (état, volume, structures, surface au sol...)	☐
Accessibilité	☑
Desserte par les réseaux	☐
Aptitude du terrain à l'assainissement autonome	☑
Risques et nuisances	☐

Destination visée : **Habitation** Sous destination : **Logement**

Avis sur le changement de destination du bâti	☑

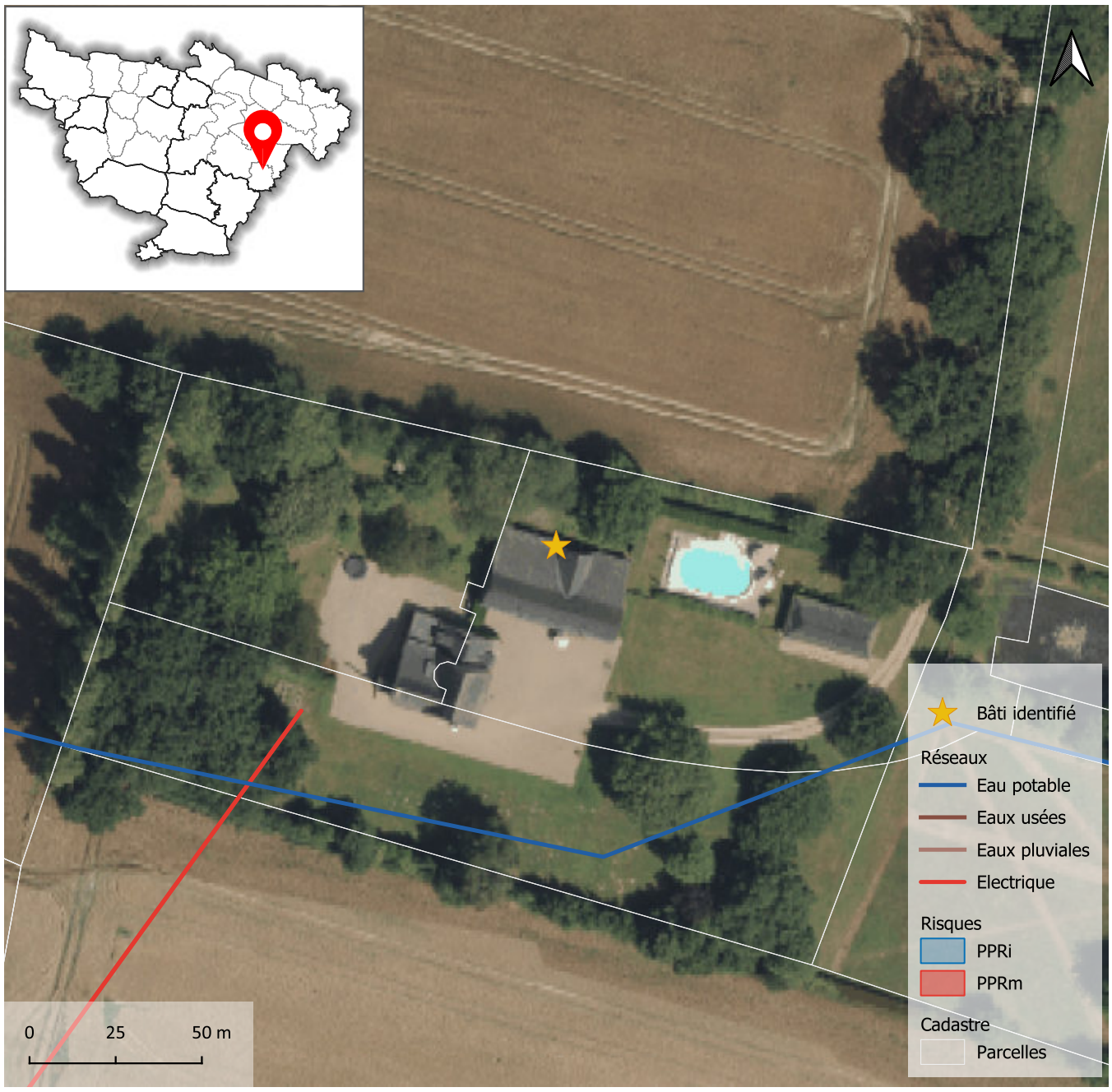







Atlas des changements de destination

Localisation

Commune	**Segré-en-Anjou Bleu**
Commune déléguée	**Marans**
Adresse / lieu dit	**La Devansaye**

Bâti

Surface du bâti	**688 m²**

Critères

Bâti isolé : absence d'habitation (en état) à proximité immédiate	☐
Bâti dans un hameau où s'exerce une activité agricole (bâtiment, installation)	☐
Bâtiments et/ou installations agricoles en activité situés à moins de 100 mètres	☐
Autres incidences agricoles (épandage, circulation d'engins agricoles, projet d'usage agricole du bâti...)	☑
Valeur architecturale et patrimoniale (cf. notamment inventaire départemental)	☑
Potentiel du bâti à transformer (état, volume, structures, surface au sol...)	☐
Accessibilité	☑
Desserte par les réseaux	☐
Aptitude du terrain à l'assainissement autonome	☑
Risques et nuisances	☐

Destination visée : **Habitation** Sous destination : **Logement**

Avis sur le changement de destination du bâti ☑

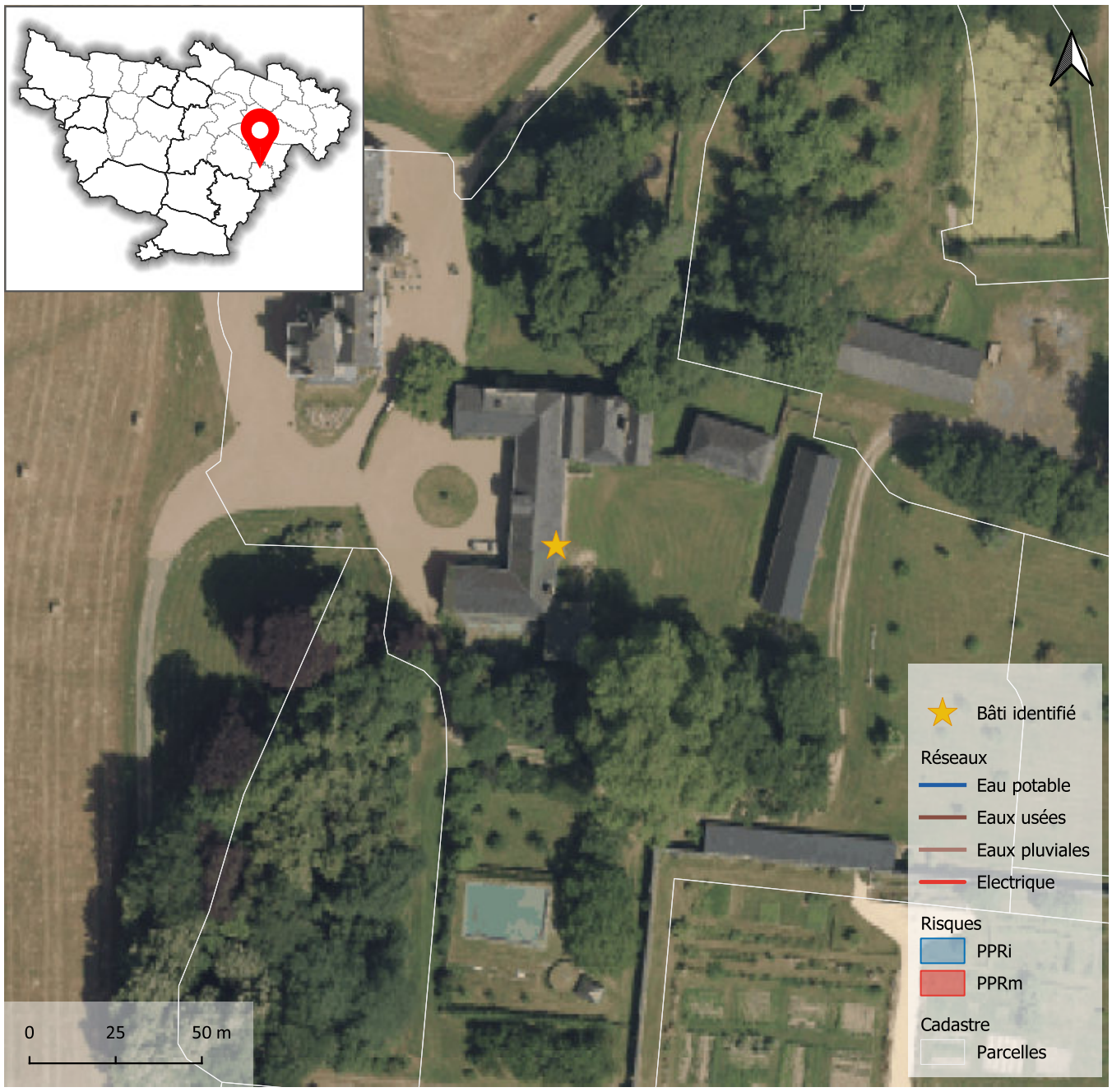









Atlas des changements de destination

Localisation

Commune	**Segré-en-Anjou Bleu**
Commune déléguée	**Marans**
Adresse / lieu dit	**La Devansaye**

Bâti

Surface du bâti	**184 m²**

Critères

Bâti isolé : absence d'habitation (en état) à proximité immédiate	☐
Bâti dans un hameau où s'exerce une activité agricole (bâtiment, installation)	☐
Bâtiments et/ou installations agricoles en activité situés à moins de 100 mètres	☐
Autres incidences agricoles (épandage, circulation d'engins agricoles, projet d'usage agricole du bâti...)	☑
Valeur architecturale et patrimoniale (cf. notamment inventaire départemental)	☑
Potentiel du bâti à transformer (état, volume, structures, surface au sol...)	☐
Accessibilité	☑
Desserte par les réseaux	☐
Aptitude du terrain à l'assainissement autonome	☑
Risques et nuisances	☐

Destination visée : **Habitation** Sous destination : **Logement**

Avis sur le changement de destination du bâti	☑









Atlas des changements de destination

Localisation

Commune	**Segré-en-Anjou Bleu**
Commune déléguée	**Marans**
Adresse / lieu dit	**La Pagerie**

Bâti

Surface du bâti	**108 m²**

Critères

Bâti isolé : absence d'habitation (en état) à proximité immédiate	☐
Bâti dans un hameau où s'exerce une activité agricole (bâtiment, installation)	☐
Bâtiments et/ou installations agricoles en activité situés à moins de 100 mètres	☐
Autres incidences agricoles (épandage, circulation d'engins agricoles, projet d'usage agricole du bâti...)	☑
Valeur architecturale et patrimoniale (cf. notamment inventaire départemental)	☑
Potentiel du bâti à transformer (état, volume, structures, surface au sol...)	☐
Accessibilité	☑
Desserte par les réseaux	☐
Aptitude du terrain à l'assainissement autonome	☑
Risques et nuisances	☐

Destination visée : **Habitation** Sous destination : **Logement**

Avis sur le changement de destination du bâti	☑

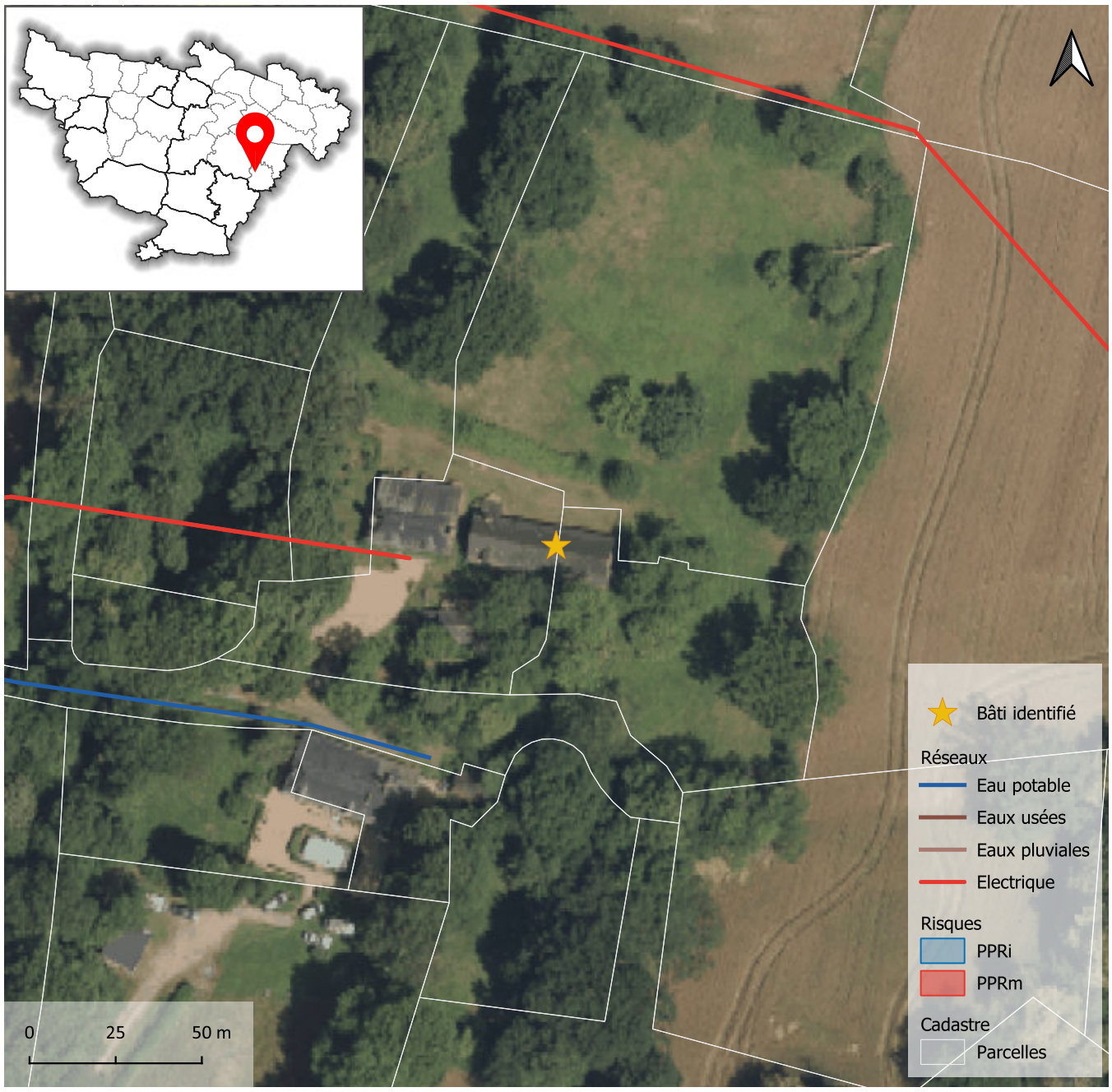



Atlas des changements de destination

Localisation

Commune	**Segré-en-Anjou Bleu**
Commune déléguée	**Marans**
Adresse / lieu dit	**La Dehannaie**

Bâti

Surface du bâti	**385 m²**

Critères

Bâti isolé : absence d'habitation (en état) à proximité immédiate	☐
Bâti dans un hameau où s'exerce une activité agricole (bâtiment, installation)	☐
Bâtiments et/ou installations agricoles en activité situés à moins de 100 mètres	☐
Autres incidences agricoles (épandage, circulation d'engins agricoles, projet d'usage agricole du bâti...)	☑
Valeur architecturale et patrimoniale (cf. notamment inventaire départemental)	☑
Potentiel du bâti à transformer (état, volume, structures, surface au sol...)	☐
Accessibilité	☑
Desserte par les réseaux	☐
Aptitude du terrain à l'assainissement autonome	☑
Risques et nuisances	☐

Destination visée : **Habitation** Sous destination : **Logement**

Avis sur le changement de destination du bâti	☑

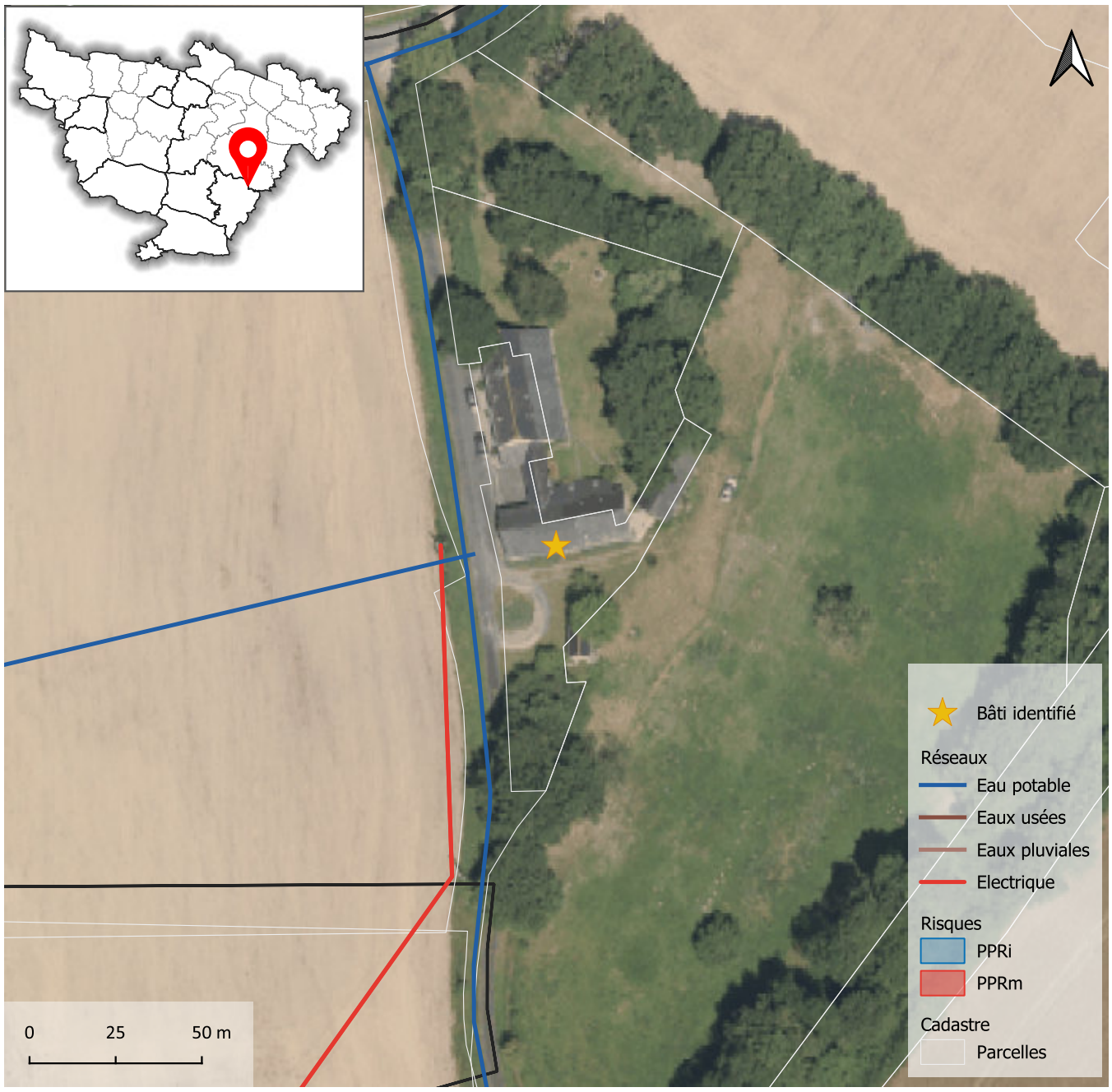







Atlas des changements de destination

Localisation

Commune	**Segré-en-Anjou Bleu**
Commune déléguée	**Marans**
Adresse / lieu dit	**La Ravadière**

Bâti

Surface du bâti	**312 m²**

Critères

Bâti isolé : absence d'habitation (en état) à proximité immédiate	☐
Bâti dans un hameau où s'exerce une activité agricole (bâtiment, installation)	☐
Bâtiments et/ou installations agricoles en activité situés à moins de 100 mètres	☑
Autres incidences agricoles (épandage, circulation d'engins agricoles, projet d'usage agricole du bâti...)	☑
Valeur architecturale et patrimoniale (cf. notamment inventaire départemental)	☑
Potentiel du bâti à transformer (état, volume, structures, surface au sol...)	☐
Accessibilité	☑
Desserte par les réseaux	☐
Aptitude du terrain à l'assainissement autonome	☑
Risques et nuisances	☐

Destination visée : **Habitation** Sous destination : **Logement**

Avis sur le changement de destination du bâti	☑







Atlas des changements de destination

Localisation

Commune	**Segré-en-Anjou Bleu**
Commune déléguée	**Montguillon**
Adresse / lieu dit	**l'Angevinière**

Bâti

Surface du bâti	**118 m²**

Critères

Bâti isolé : absence d'habitation (en état) à proximité immédiate	☐
Bâti dans un hameau où s'exerce une activité agricole (bâtiment, installation)	☐
Bâtiments et/ou installations agricoles en activité situés à moins de 100 mètres	☐
Autres incidences agricoles (épandage, circulation d'engins agricoles, projet d'usage agricole du bâti...)	☑
Valeur architecturale et patrimoniale (cf. notamment inventaire départemental)	☑
Potentiel du bâti à transformer (état, volume, structures, surface au sol...)	☑
Accessibilité	☑
Desserte par les réseaux	☐
Aptitude du terrain à l'assainissement autonome	☑
Risques et nuisances	☐

Destination visée : **Habitation** Sous destination : **Logement**

Avis sur le changement de destination du bâti	☑

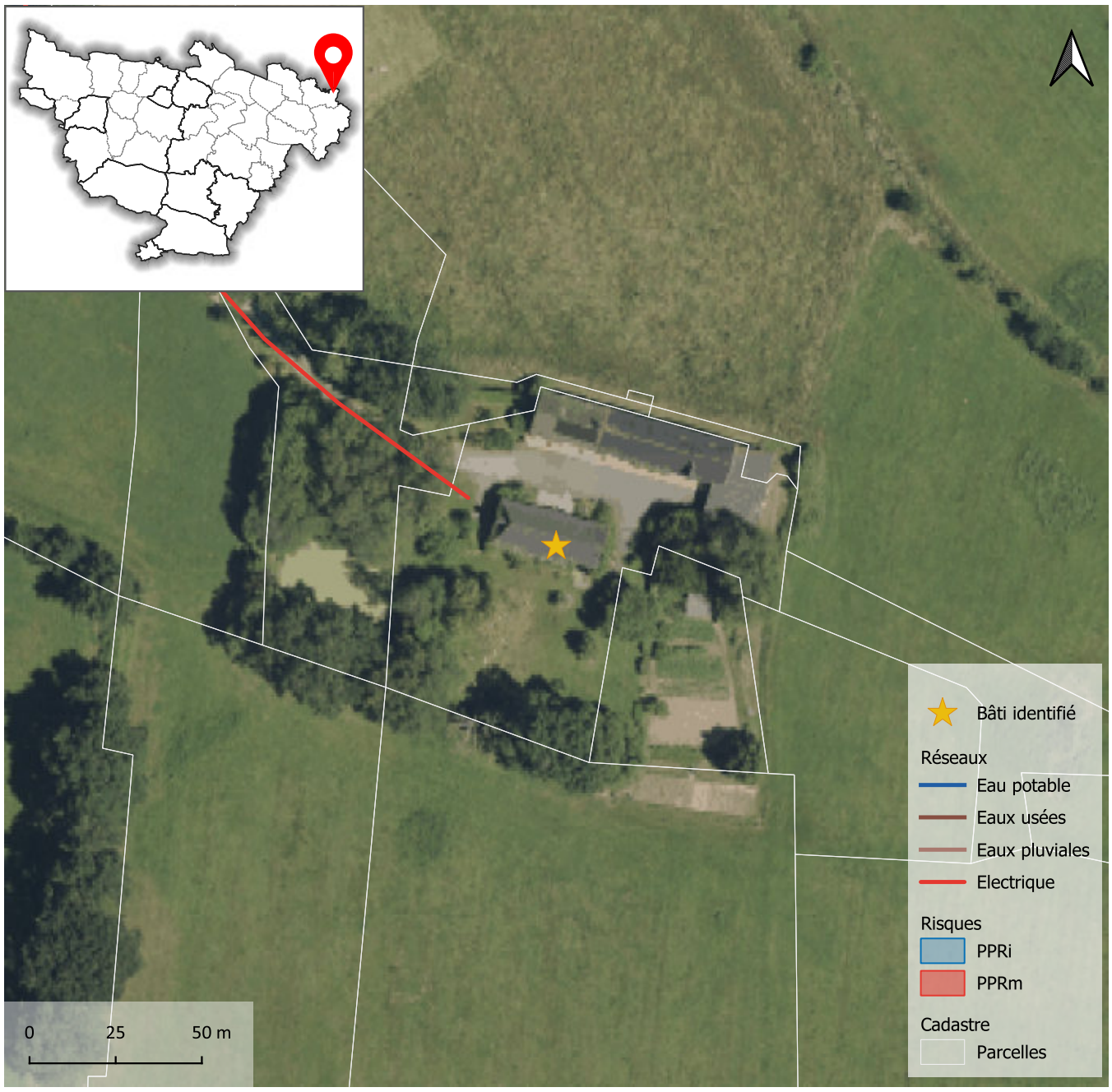



Atlas des changements de destination

Localisation

Commune	**Segré-en-Anjou Bleu**
Commune déléguée	**Montguillon**
Adresse / lieu dit	**Les Roussières**

Bâti

Surface du bâti	**213 m²**

Critères

Bâti isolé : absence d'habitation (en état) à proximité immédiate	☐
Bâti dans un hameau où s'exerce une activité agricole (bâtiment, installation)	☐
Bâtiments et/ou installations agricoles en activité situés à moins de 100 mètres	☐
Autres incidences agricoles (épandage, circulation d'engins agricoles, projet d'usage agricole du bâti...)	☑
Valeur architecturale et patrimoniale (cf. notamment inventaire départemental)	☑
Potentiel du bâti à transformer (état, volume, structures, surface au sol...)	☑
Accessibilité	☑
Desserte par les réseaux	☐
Aptitude du terrain à l'assainissement autonome	☑
Risques et nuisances	☐

Destination visée : **Habitation** Sous destination : **Logement**

Avis sur le changement de destination du bâti	☑

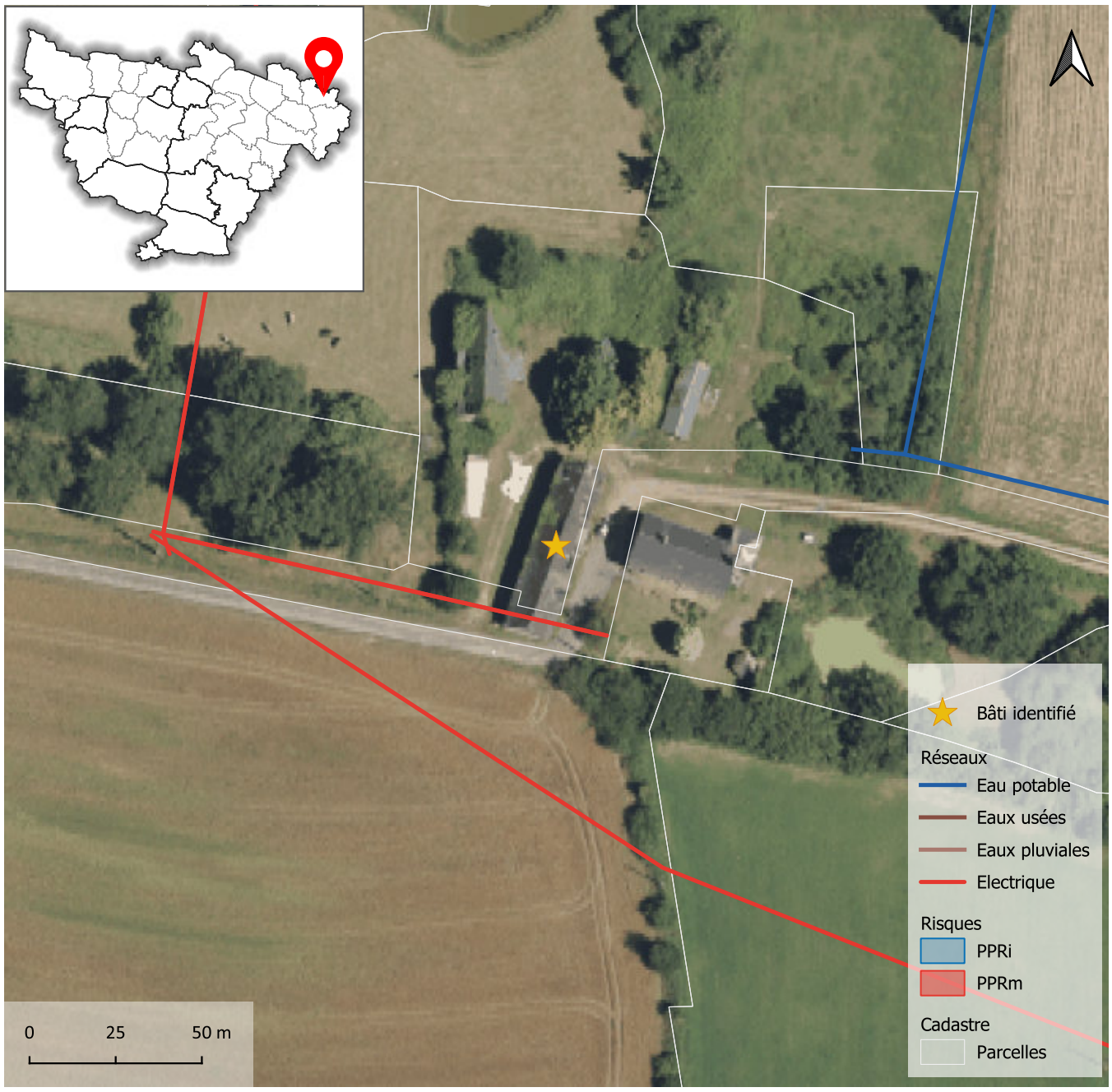





Atlas des changements de destination

Localisation

Commune	**Segré-en-Anjou Bleu**
Commune déléguée	**Noyant-la-Gravoyère**
Adresse / lieu dit	**La Dionnaie**

Bâti

Surface du bâti	**289 m²**

Critères

Bâti isolé : absence d'habitation (en état) à proximité immédiate	☐
Bâti dans un hameau où s'exerce une activité agricole (bâtiment, installation)	☐
Bâtiments et/ou installations agricoles en activité situés à moins de 100 mètres	☐
Autres incidences agricoles (épandage, circulation d'engins agricoles, projet d'usage agricole du bâti...)	☑
Valeur architecturale et patrimoniale (cf. notamment inventaire départemental)	☑
Potentiel du bâti à transformer (état, volume, structures, surface au sol...)	☑
Accessibilité	☑
Desserte par les réseaux	☐
Aptitude du terrain à l'assainissement autonome	☑
Risques et nuisances	☐

Destination visée : **Habitation** Sous destination : **Logement**

Avis sur le changement de destination du bâti ☑

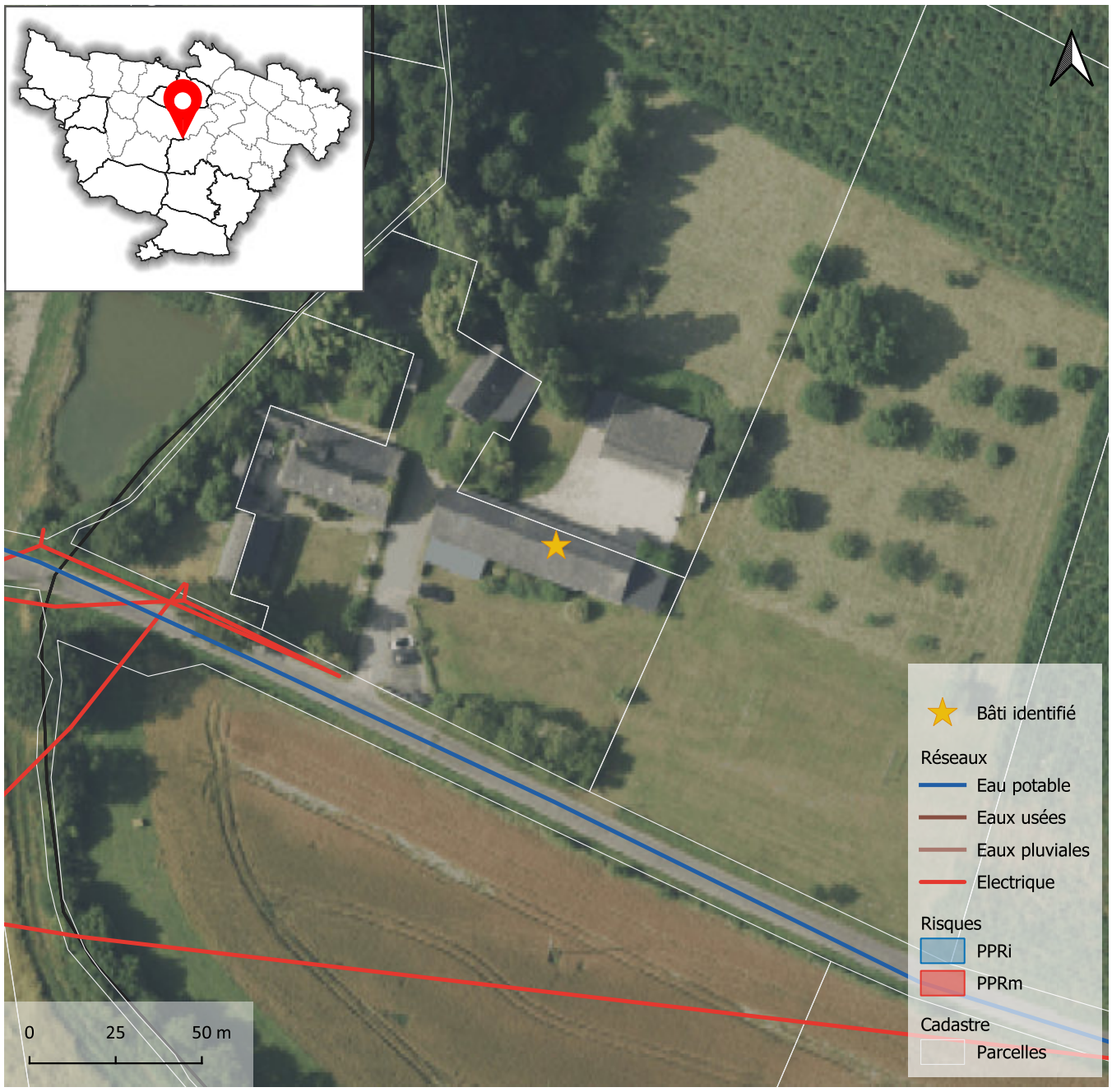



Atlas des changements de destination

Localisation

Commune	**Segré-en-Anjou Bleu**
Commune déléguée	**Noyant-la-Gravoyère**
Adresse / lieu dit	**Le Bois**

Bâti

Surface du bâti	**353 m²**

Critères

Bâti isolé : absence d'habitation (en état) à proximité immédiate	☐
Bâti dans un hameau où s'exerce une activité agricole (bâtiment, installation)	☐
Bâtiments et/ou installations agricoles en activité situés à moins de 100 mètres	☐
Autres incidences agricoles (épandage, circulation d'engins agricoles, projet d'usage agricole du bâti...)	☑
Valeur architecturale et patrimoniale (cf. notamment inventaire départemental)	☑
Potentiel du bâti à transformer (état, volume, structures, surface au sol...)	☑
Accessibilité	☑
Desserte par les réseaux	☐
Aptitude du terrain à l'assainissement autonome	☑
Risques et nuisances	☐

Destination visée : **Habitation** Sous destination : **Logement**

Avis sur le changement de destination du bâti	☑

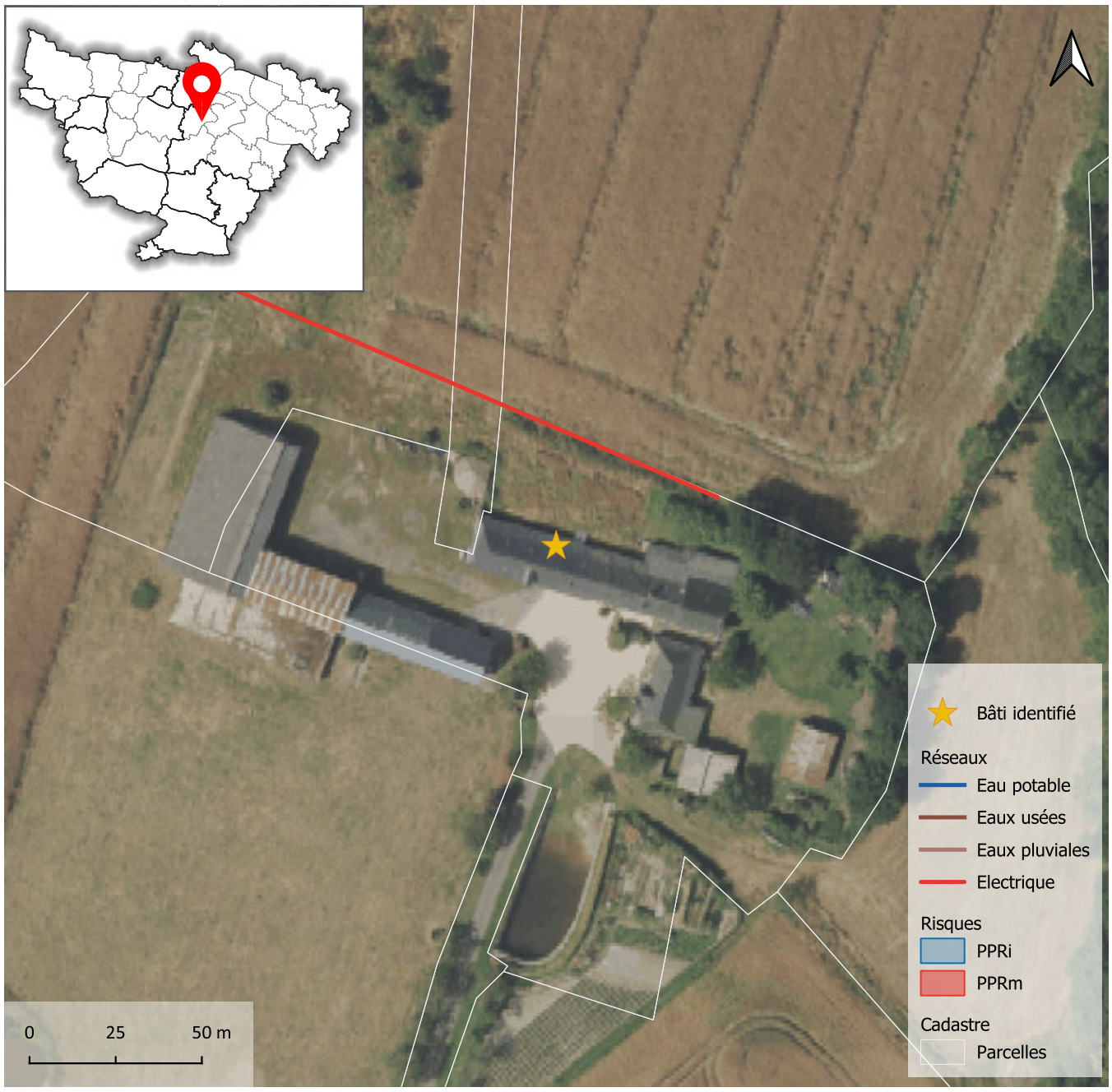



Atlas des changements de destination

Localisation

Commune	**Segré-en-Anjou Bleu**
Commune déléguée	**Nyoiseau**
Adresse / lieu dit	**Charmont**

Bâti

Surface du bâti	**110 m²**

Critères

Bâti isolé : absence d'habitation (en état) à proximité immédiate	☐
Bâti dans un hameau où s'exerce une activité agricole (bâtiment, installation)	☐
Bâtiments et/ou installations agricoles en activité situés à moins de 100 mètres	☐
Autres incidences agricoles (épandage, circulation d'engins agricoles, projet d'usage agricole du bâti...)	☐
Valeur architecturale et patrimoniale (cf. notamment inventaire départemental)	☐
Potentiel du bâti à transformer (état, volume, structures, surface au sol...)	☐
Accessibilité	☐
Desserte par les réseaux	☐
Aptitude du terrain à l'assainissement autonome	☐
Risques et nuisances	☐

Destination visée : **Habitation** Sous destination : **Logement**

Avis sur le changement de destination du bâti ☑

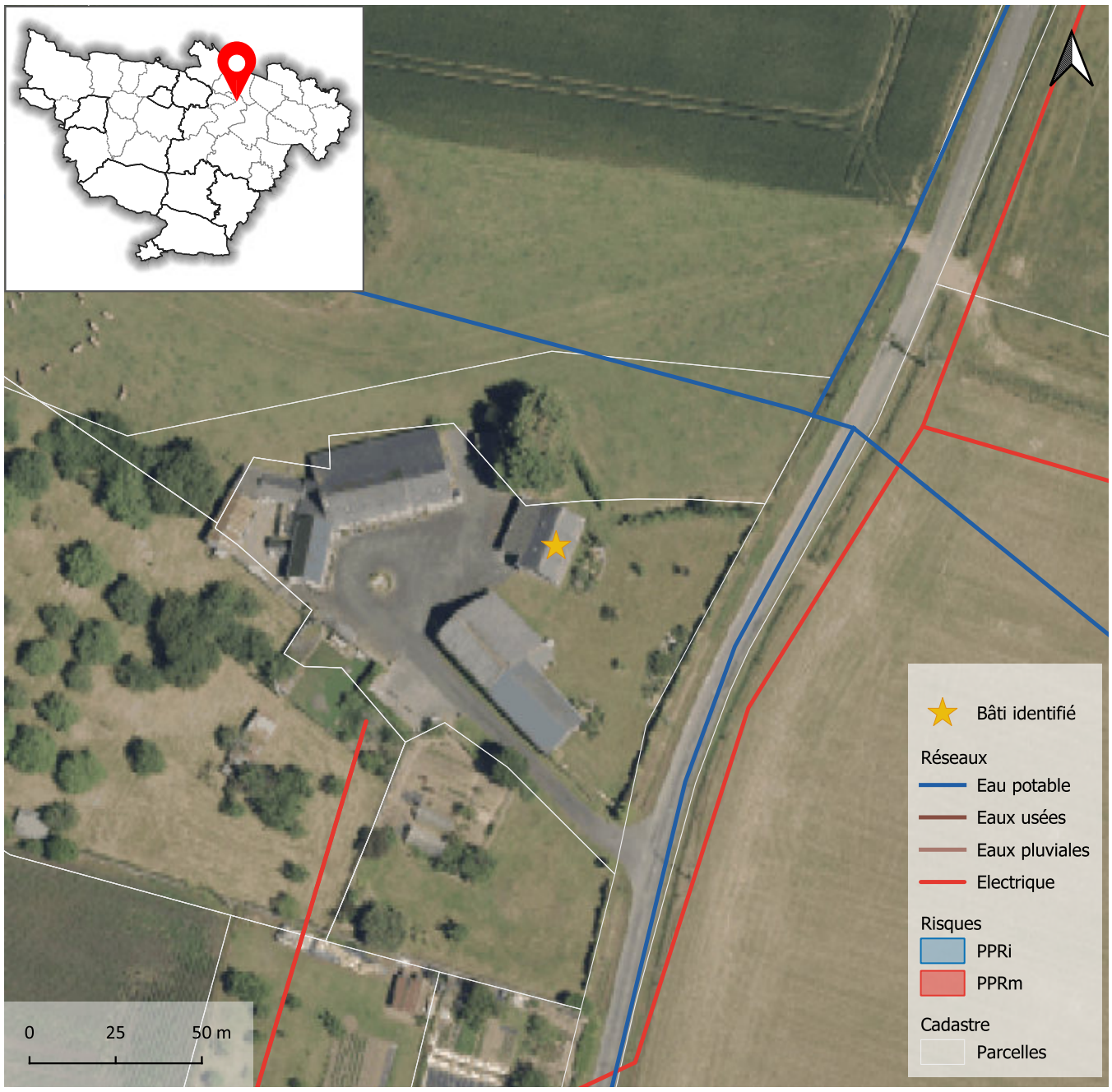



Atlas des changements de destination

Localisation

Commune	**Segré-en-Anjou Bleu**
Commune déléguée	**Nyoiseau**
Adresse / lieu dit	**La Rivière Brault**

Bâti

Surface du bâti	**360 m²**

Critères

Bâti isolé : absence d'habitation (en état) à proximité immédiate	☐
Bâti dans un hameau où s'exerce une activité agricole (bâtiment, installation)	☐
Bâtiments et/ou installations agricoles en activité situés à moins de 100 mètres	☐
Autres incidences agricoles (épandage, circulation d'engins agricoles, projet d'usage agricole du bâti...)	☑
Valeur architecturale et patrimoniale (cf. notamment inventaire départemental)	☑
Potentiel du bâti à transformer (état, volume, structures, surface au sol...)	☑
Accessibilité	☑
Desserte par les réseaux	☐
Aptitude du terrain à l'assainissement autonome	☑
Risques et nuisances	☐

Destination visée : **Habitation** Sous destination : **Logement**

Avis sur le changement de destination du bâti	☑

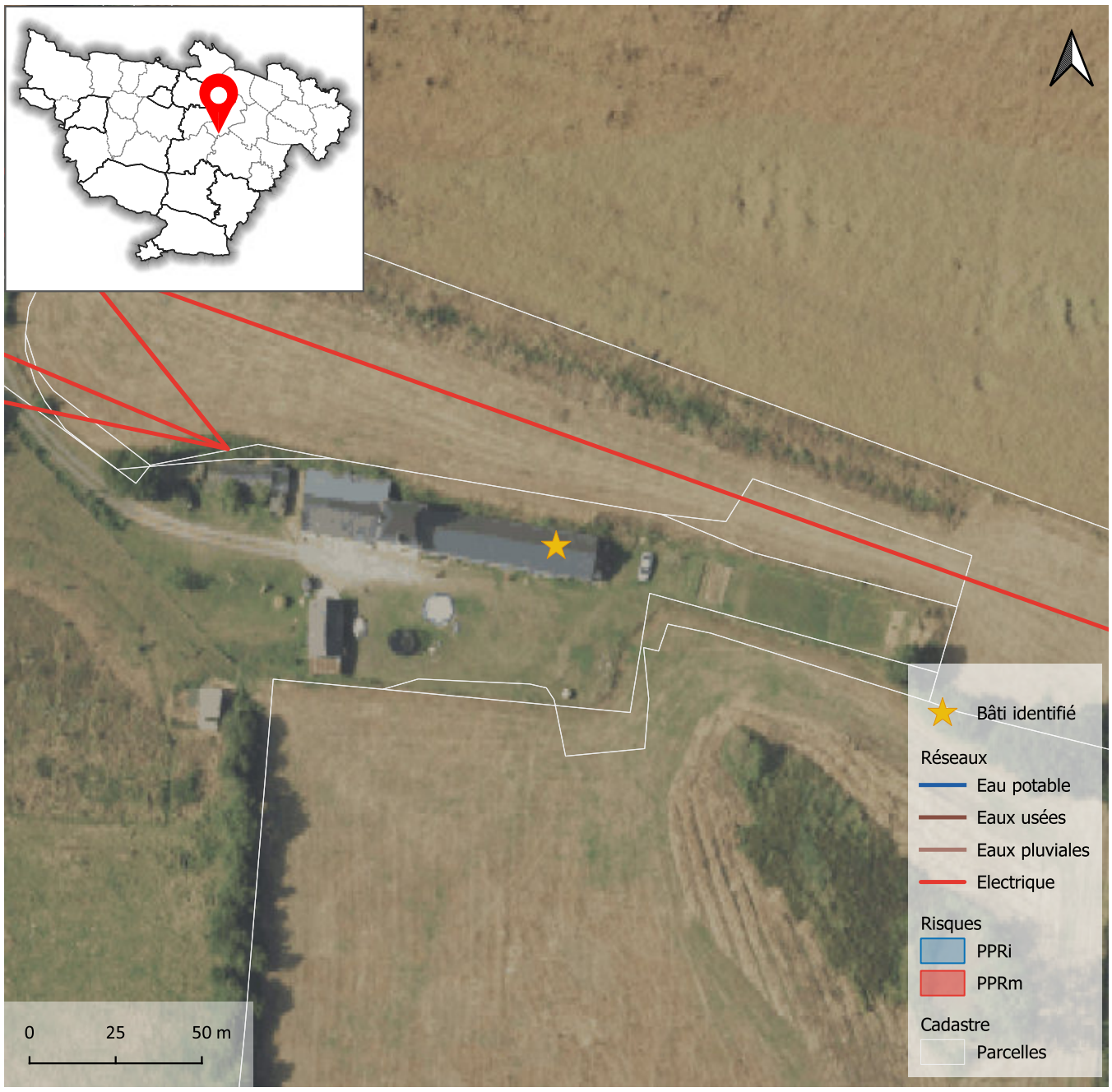





Atlas des changements de destination

Localisation

Commune	**Segré-en-Anjou Bleu**
Commune déléguée	**Nyoiseau**
Adresse / lieu dit	**La Gingandraie**

Bâti

Surface du bâti	**305 m²**

Critères

Bâti isolé : absence d'habitation (en état) à proximité immédiate	☐
Bâti dans un hameau où s'exerce une activité agricole (bâtiment, installation)	☐
Bâtiments et/ou installations agricoles en activité situés à moins de 100 mètres	☐
Autres incidences agricoles (épandage, circulation d'engins agricoles, projet d'usage agricole du bâti...)	☑
Valeur architecturale et patrimoniale (cf. notamment inventaire départemental)	☑
Potentiel du bâti à transformer (état, volume, structures, surface au sol...)	☑
Accessibilité	☑
Desserte par les réseaux	☐
Aptitude du terrain à l'assainissement autonome	☑
Risques et nuisances	☐

Destination visée : **Habitation** Sous destination : **Logement**

Avis sur le changement de destination du bâti ☑

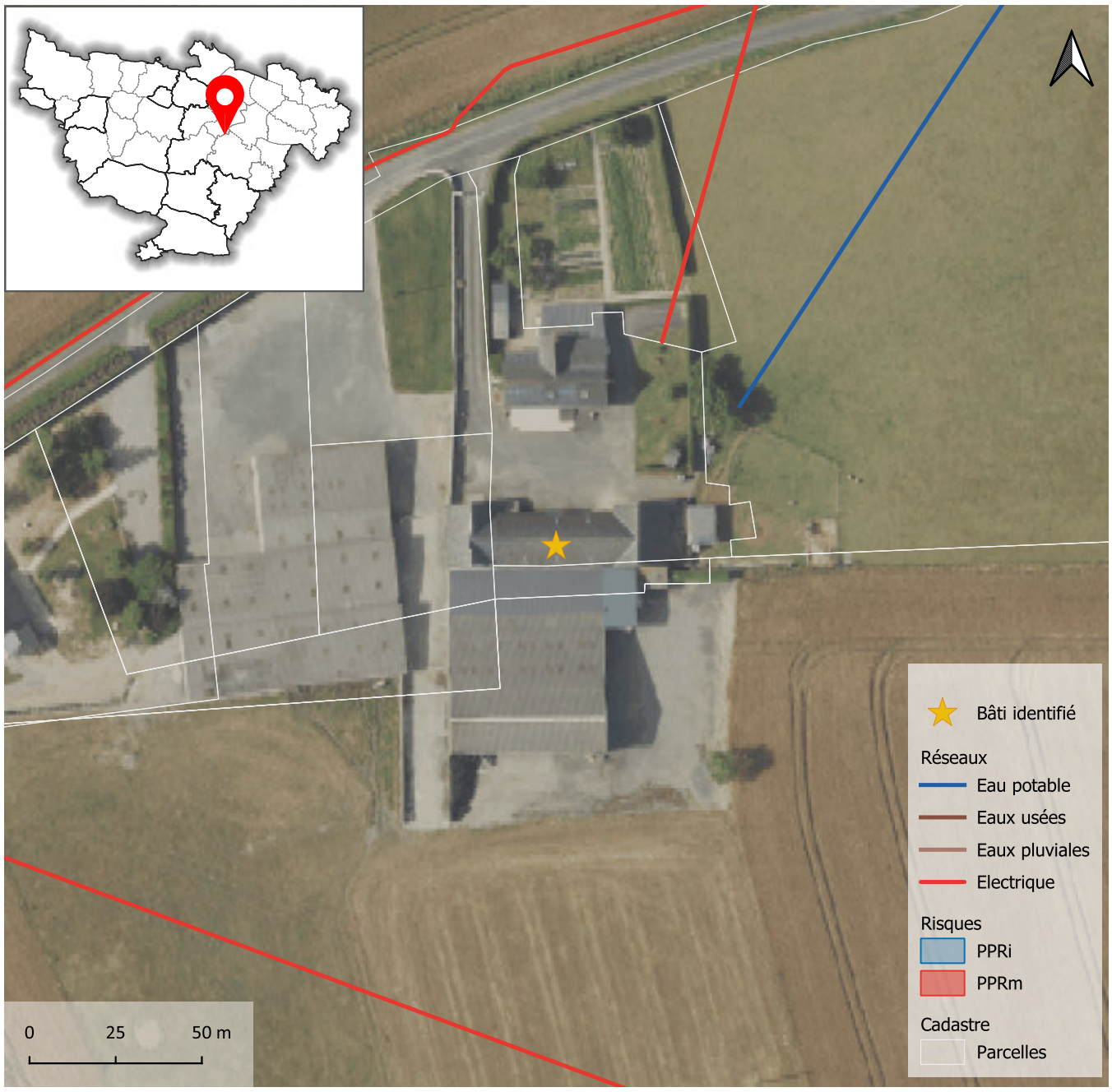





Atlas des changements de destination

Localisation

Commune	**Segré-en-Anjou Bleu**
Commune déléguée	**Saint-Martin-du-Bois**
Adresse / lieu dit	**Clercinet**

Bâti

Surface du bâti

Critères

Bâti isolé : absence d'habitation (en état) à proximité immédiate	☐
Bâti dans un hameau où s'exerce une activité agricole (bâtiment, installation)	☐
Bâtiments et/ou installations agricoles en activité situés à moins de 100 mètres	☐
Autres incidences agricoles (épandage, circulation d'engins agricoles, projet d'usage agricole du bâti...)	☐
Valeur architecturale et patrimoniale (cf. notamment inventaire départemental)	☐
Potentiel du bâti à transformer (état, volume, structures, surface au sol...)	☐
Accessibilité	☐
Desserte par les réseaux	☐
Aptitude du terrain à l'assainissement autonome	☐
Risques et nuisances	☐

Destination visée : **Habitation** Sous destination : **Logement**

Avis sur le changement de destination du bâti	☑

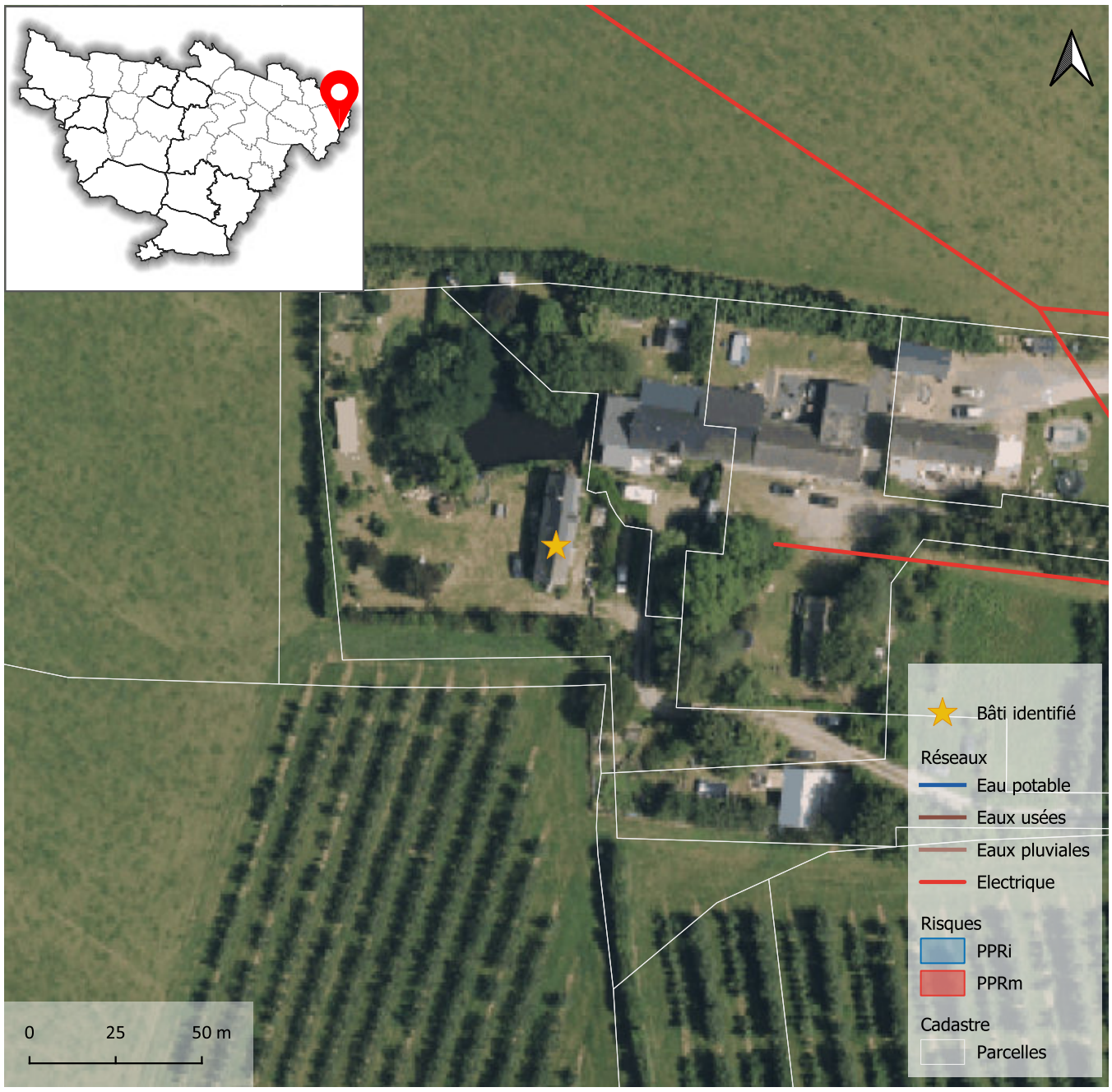



Atlas des changements de destination

Localisation

Commune	**Segré-en-Anjou Bleu**
Commune déléguée	**Saint-Martin-du-Bois**
Adresse / lieu dit	**Les Aubrières**

Bâti

Surface du bâti	**413 m²**

Critères

Bâti isolé : absence d'habitation (en état) à proximité immédiate	☐
Bâti dans un hameau où s'exerce une activité agricole (bâtiment, installation)	☐
Bâtiments et/ou installations agricoles en activité situés à moins de 100 mètres	☐
Autres incidences agricoles (épandage, circulation d'engins agricoles, projet d'usage agricole du bâti...)	☐
Valeur architecturale et patrimoniale (cf. notamment inventaire départemental)	☐
Potentiel du bâti à transformer (état, volume, structures, surface au sol...)	☐
Accessibilité	☐
Desserte par les réseaux	☐
Aptitude du terrain à l'assainissement autonome	☐
Risques et nuisances	☐

Destination visée : **Habitation** Sous destination : **Logement**

Avis sur le changement de destination du bâti ☑

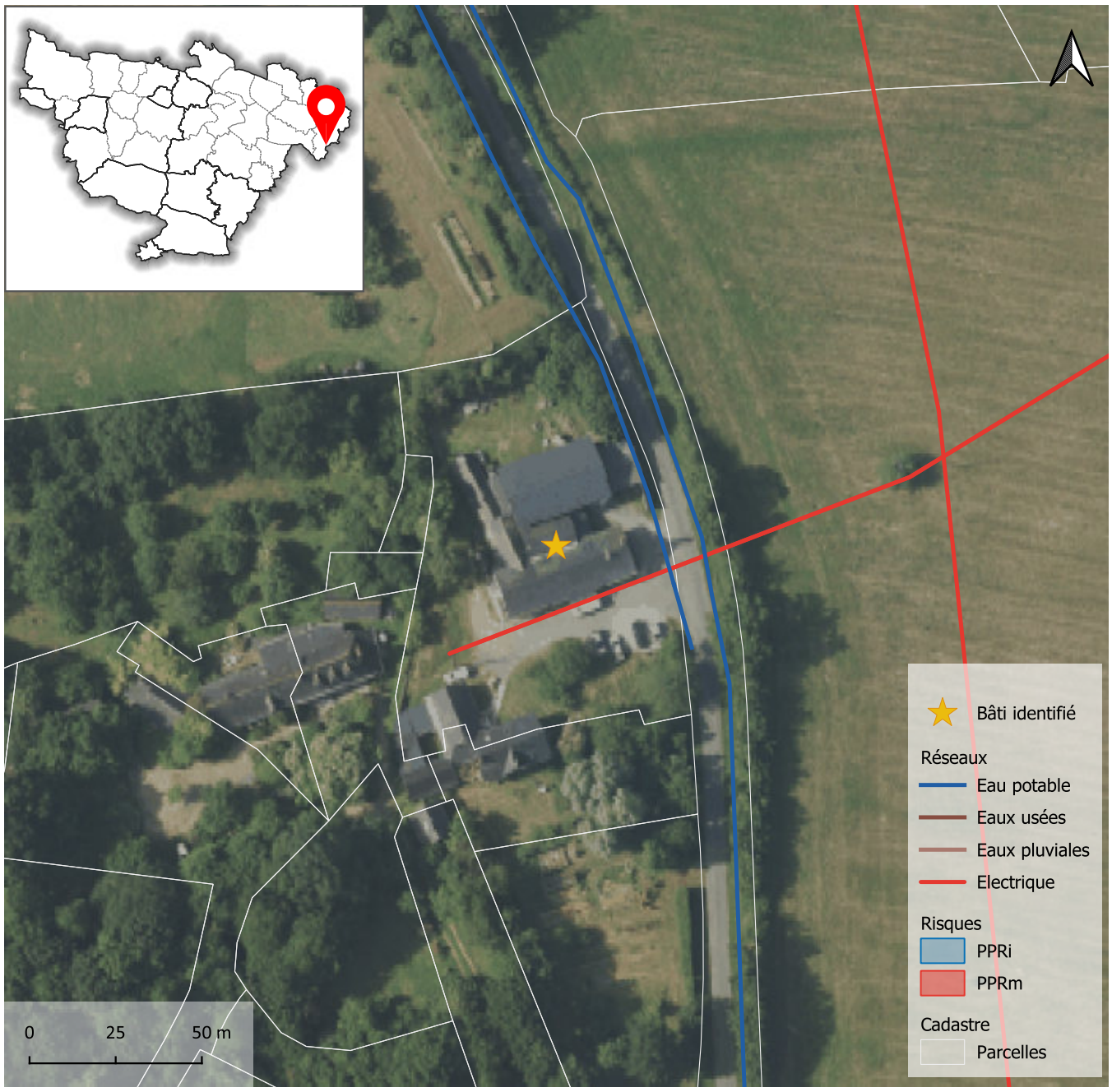





Atlas des changements de destination

Localisation

Commune	**Segré-en-Anjou Bleu**
Commune déléguée	**Saint-Martin-du-Bois**
Adresse / lieu dit	**La Rebousière**

Bâti

Surface du bâti	**184 m²**

Critères

Bâti isolé : absence d'habitation (en état) à proximité immédiate	☐
Bâti dans un hameau où s'exerce une activité agricole (bâtiment, installation)	☐
Bâtiments et/ou installations agricoles en activité situés à moins de 100 mètres	☐
Autres incidences agricoles (épandage, circulation d'engins agricoles, projet d'usage agricole du bâti...)	☑
Valeur architecturale et patrimoniale (cf. notamment inventaire départemental)	☑
Potentiel du bâti à transformer (état, volume, structures, surface au sol...)	☑
Accessibilité	☑
Desserte par les réseaux	☑
Aptitude du terrain à l'assainissement autonome	☑
Risques et nuisances	☐

Destination visée : **Habitation** Sous destination : **Logement**

Avis sur le changement de destination du bâti ☑

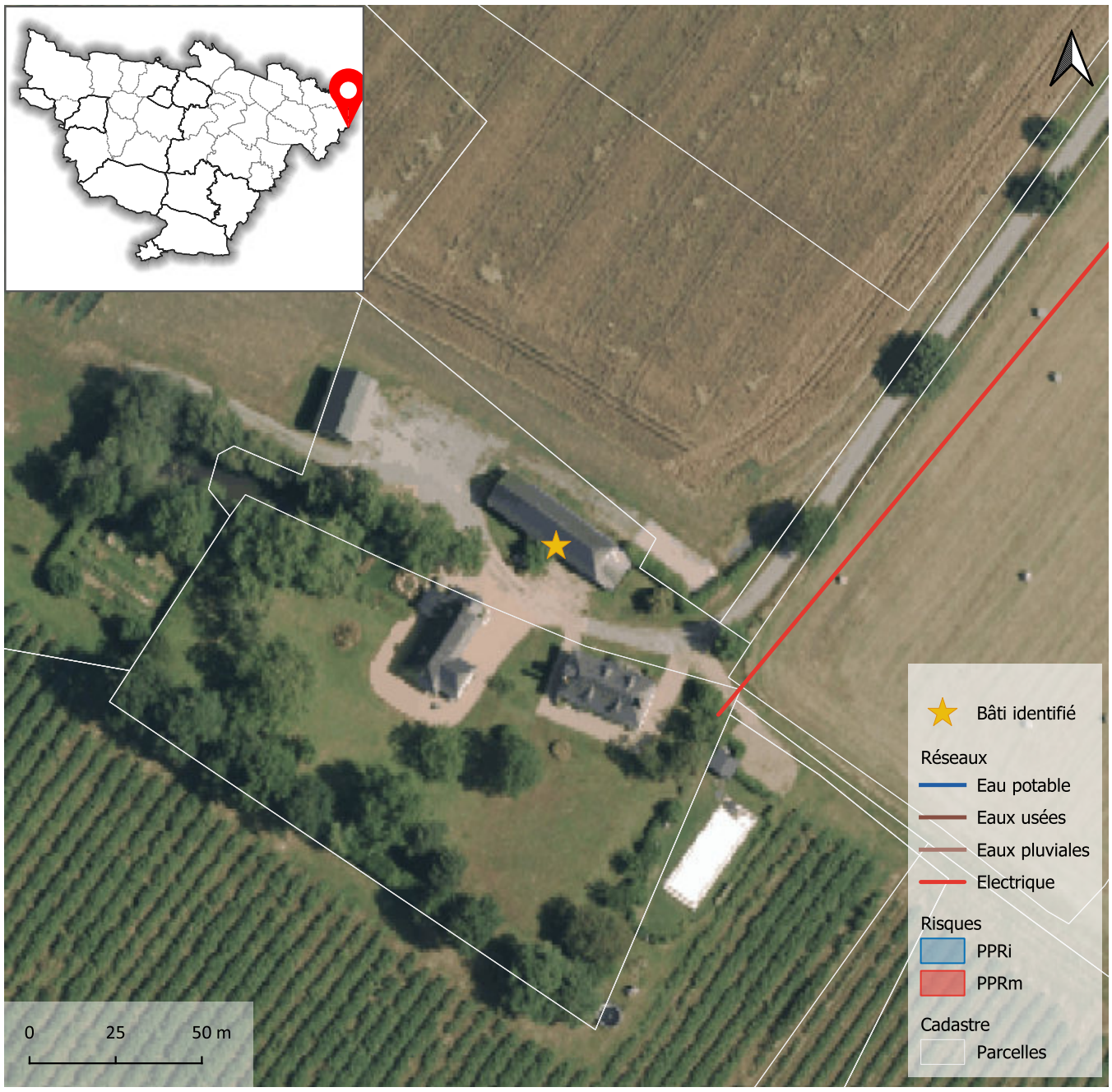



Atlas des changements de destination

Localisation

Commune	**Segré-en-Anjou Bleu**
Commune déléguée	**Saint-Martin-du-Bois**
Adresse / lieu dit	**La Gasnerie**

Bâti

Surface du bâti	**498 m²**

Critères

Bâti isolé : absence d'habitation (en état) à proximité immédiate	☐
Bâti dans un hameau où s'exerce une activité agricole (bâtiment, installation)	☐
Bâtiments et/ou installations agricoles en activité situés à moins de 100 mètres	☐
Autres incidences agricoles (épandage, circulation d'engins agricoles, projet d'usage agricole du bâti...)	☑
Valeur architecturale et patrimoniale (cf. notamment inventaire départemental)	☑
Potentiel du bâti à transformer (état, volume, structures, surface au sol...)	☑
Accessibilité	☑
Desserte par les réseaux	☑
Aptitude du terrain à l'assainissement autonome	☑
Risques et nuisances	☐

Destination visée : **Habitation** Sous destination : **Logement**

Avis sur le changement de destination du bâti ☑

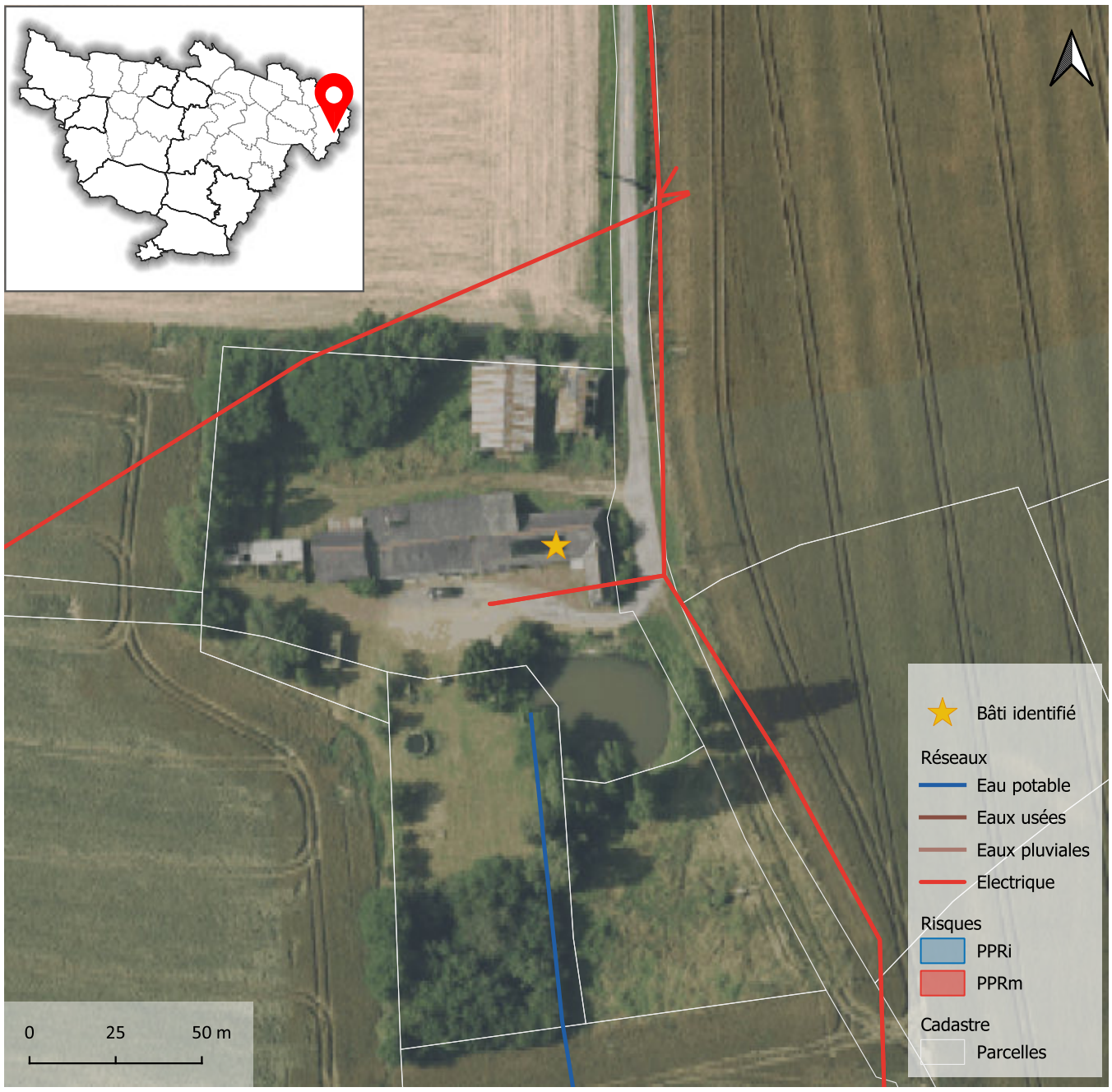







Atlas des changements de destination

Localisation

Commune	**Segré-en-Anjou Bleu**
Commune déléguée	**Saint-Martin-du-Bois**
Adresse / lieu dit	**La Châtaigneraie**

Bâti

Surface du bâti	**127 m²**

Critères

Bâti isolé : absence d'habitation (en état) à proximité immédiate	☐
Bâti dans un hameau où s'exerce une activité agricole (bâtiment, installation)	☐
Bâtiments et/ou installations agricoles en activité situés à moins de 100 mètres	☐
Autres incidences agricoles (épandage, circulation d'engins agricoles, projet d'usage agricole du bâti...)	☑
Valeur architecturale et patrimoniale (cf. notamment inventaire départemental)	☑
Potentiel du bâti à transformer (état, volume, structures, surface au sol...)	☑
Accessibilité	☑
Desserte par les réseaux	☐
Aptitude du terrain à l'assainissement autonome	☑
Risques et nuisances	☐

Destination visée : **Habitation** Sous destination : **Logement**

Avis sur le changement de destination du bâti	☑

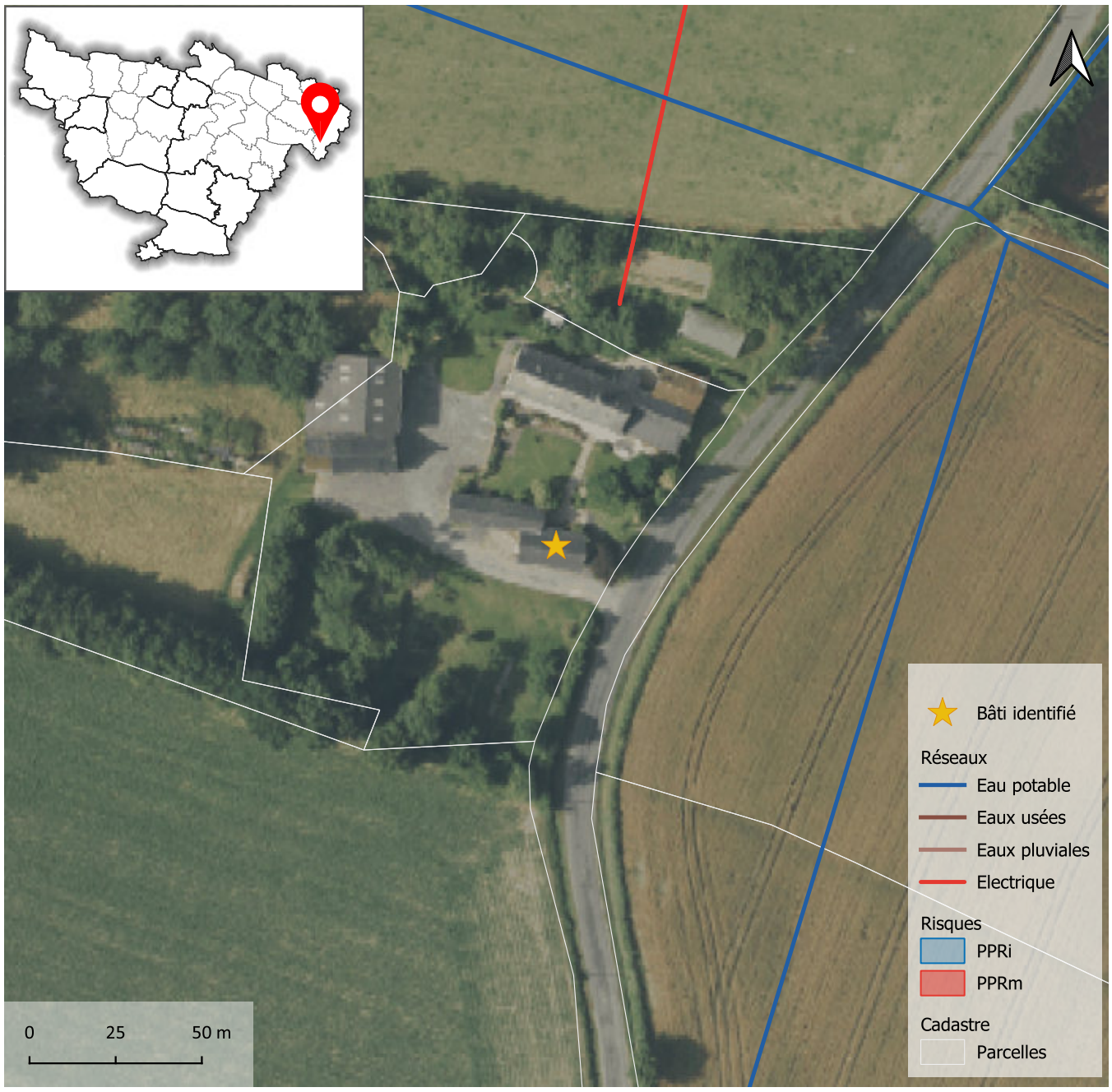



Atlas des changements de destination

Localisation

Commune	**Segré-en-Anjou Bleu**
Commune déléguée	**Saint-Sauveur-de-Flée**
Adresse / lieu dit	**Les Conneteries**

Bâti

Surface du bâti	**333 m²**

Critères

Bâti isolé : absence d'habitation (en état) à proximité immédiate	☐
Bâti dans un hameau où s'exerce une activité agricole (bâtiment, installation)	☐
Bâtiments et/ou installations agricoles en activité situés à moins de 100 mètres	☐
Autres incidences agricoles (épandage, circulation d'engins agricoles, projet d'usage agricole du bâti...)	☑
Valeur architecturale et patrimoniale (cf. notamment inventaire départemental)	☑
Potentiel du bâti à transformer (état, volume, structures, surface au sol...)	☑
Accessibilité	☑
Desserte par les réseaux	☐
Aptitude du terrain à l'assainissement autonome	☑
Risques et nuisances	☐

Destination visée : **Habitation** Sous destination : **Logement**

Avis sur le changement de destination du bâti	☑

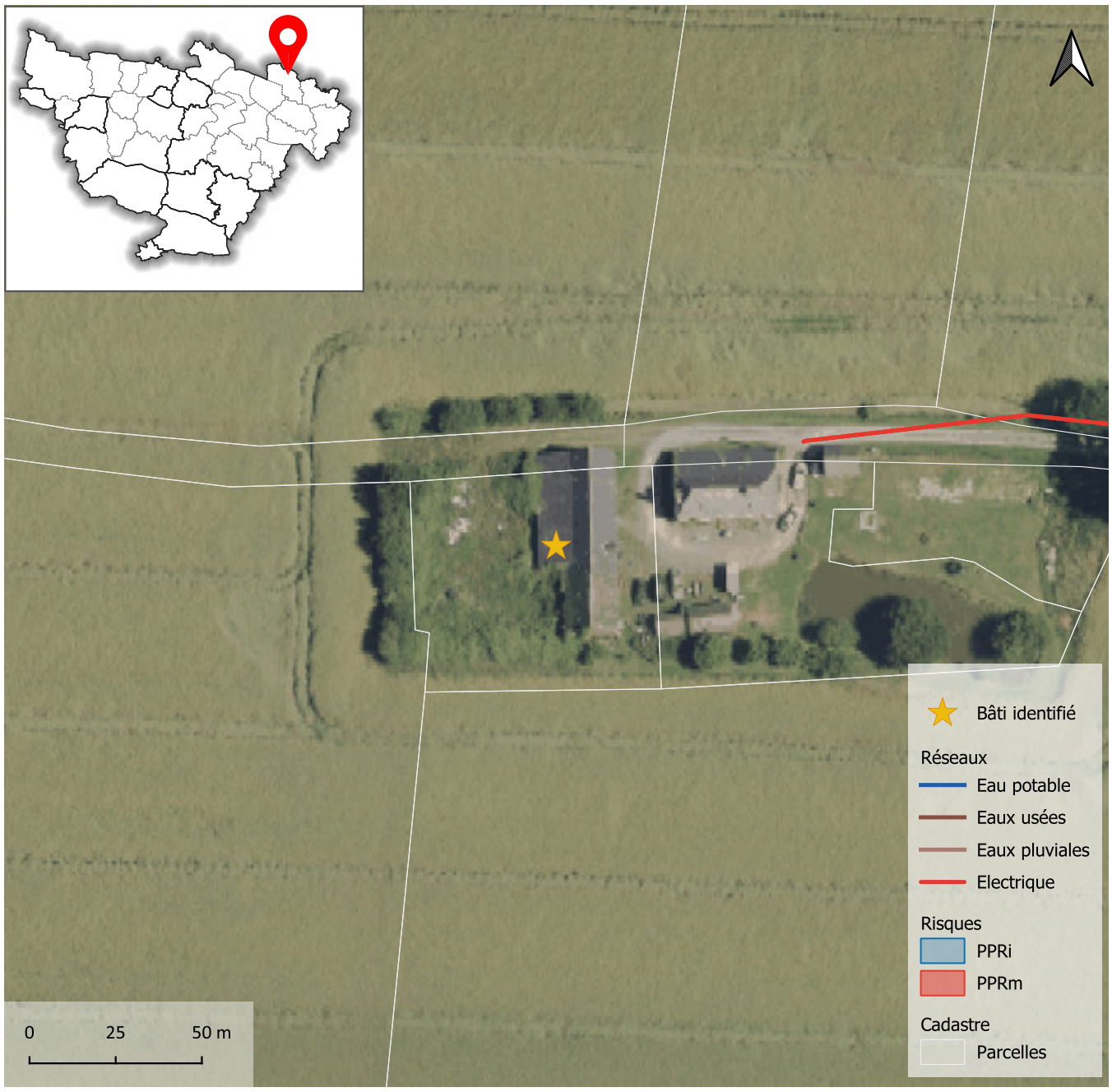





Atlas des changements de destination

Localisation

Commune	**Segré-en-Anjou Bleu**
Commune déléguée	**Saint-Sauveur-de-Flée**
Adresse / lieu dit	**Le Tertre**

Bâti

Surface du bâti	**91 m²**

Critères

Bâti isolé : absence d'habitation (en état) à proximité immédiate	☐
Bâti dans un hameau où s'exerce une activité agricole (bâtiment, installation)	☐
Bâtiments et/ou installations agricoles en activité situés à moins de 100 mètres	☐
Autres incidences agricoles (épandage, circulation d'engins agricoles, projet d'usage agricole du bâti...)	☑
Valeur architecturale et patrimoniale (cf. notamment inventaire départemental)	☑
Potentiel du bâti à transformer (état, volume, structures, surface au sol...)	☑
Accessibilité	☑
Desserte par les réseaux	☐
Aptitude du terrain à l'assainissement autonome	☑
Risques et nuisances	☐

Destination visée : **Habitation** Sous destination : **Logement**

Avis sur le changement de destination du bâti ☑

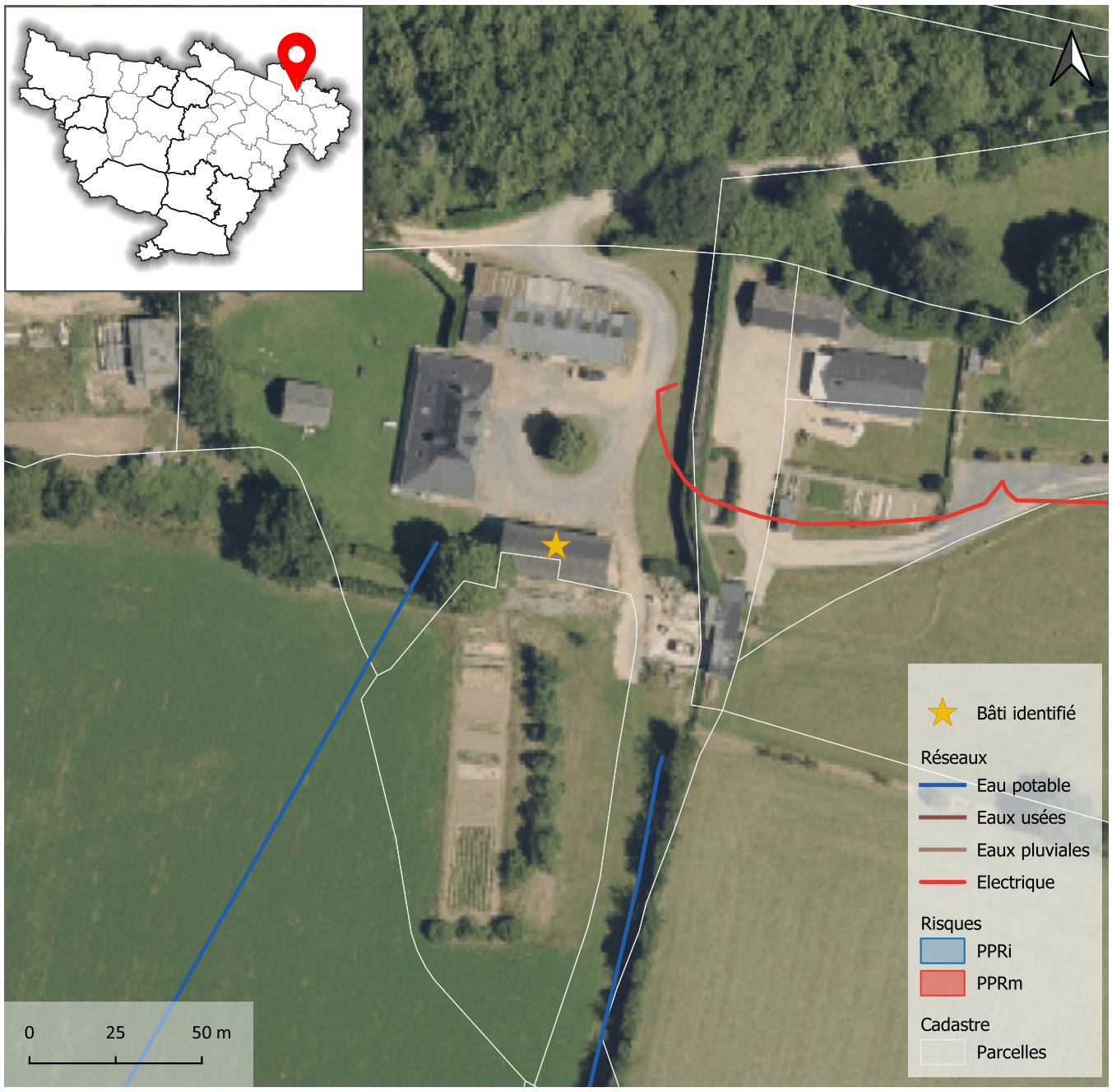



Atlas des changements de destination

Localisation

Commune	**Segré-en-Anjou Bleu**
Commune déléguée	**Saint-Sauveur-de-Flée**
Adresse / lieu dit	**Le Chemin**

Bâti

Surface du bâti	**229 m²**

Critères

Bâti isolé : absence d'habitation (en état) à proximité immédiate	☐
Bâti dans un hameau où s'exerce une activité agricole (bâtiment, installation)	☐
Bâtiments et/ou installations agricoles en activité situés à moins de 100 mètres	☐
Autres incidences agricoles (épandage, circulation d'engins agricoles, projet d'usage agricole du bâti...)	☐
Valeur architecturale et patrimoniale (cf. notamment inventaire départemental)	☐
Potentiel du bâti à transformer (état, volume, structures, surface au sol...)	☐
Accessibilité	☐
Desserte par les réseaux	☐
Aptitude du terrain à l'assainissement autonome	☑
Risques et nuisances	☐

Destination visée : **Habitation** Sous destination : **Logement**

Avis sur le changement de destination du bâti ☑

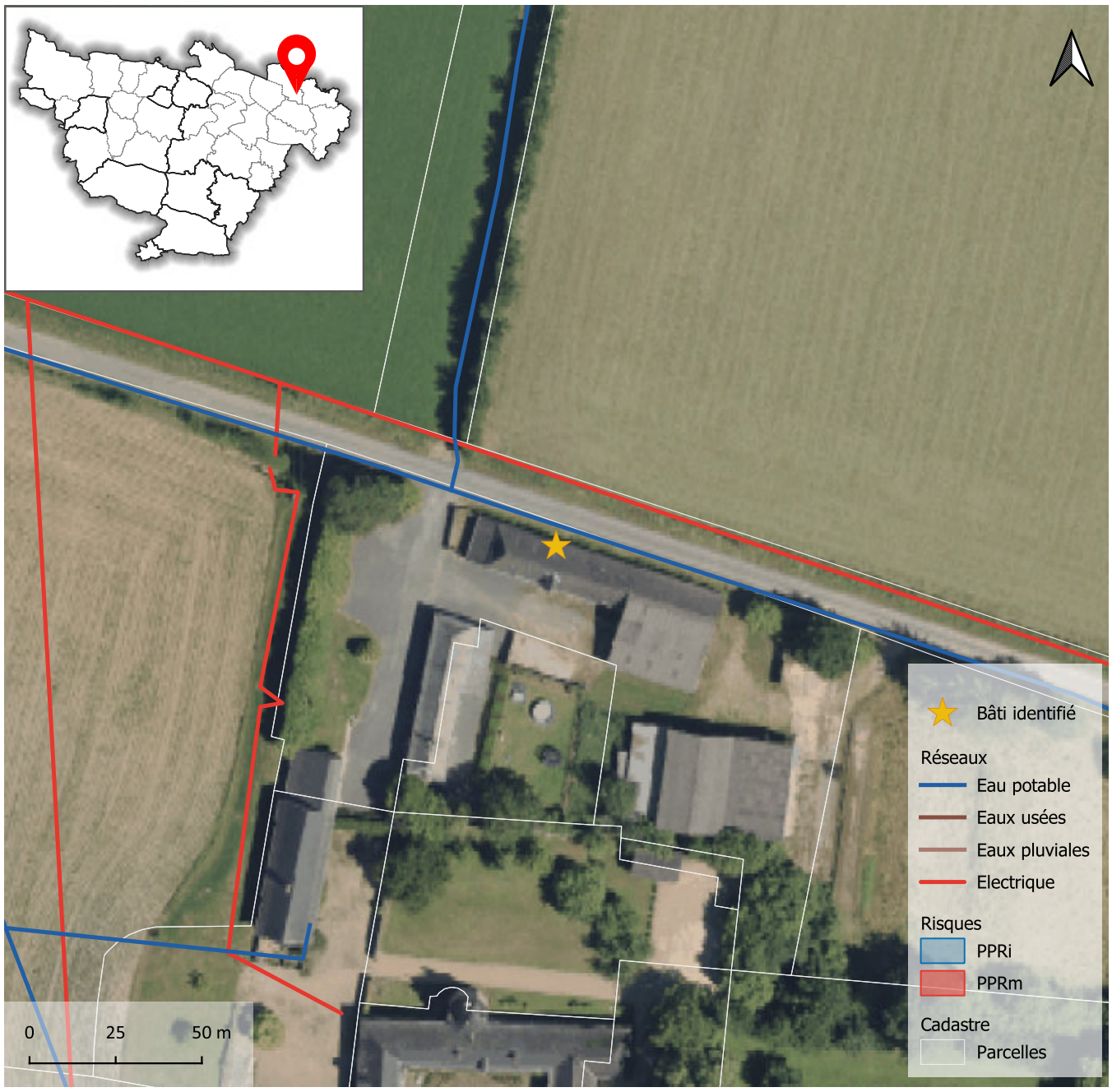









Atlas des changements de destination

Localisation

Commune	**Segré-en-Anjou Bleu**
Commune déléguée	**Saint-Sauveur-de-Flée**
Adresse / lieu dit	**Le Houssay**

Bâti

Surface du bâti	**153 m²**

Critères

Bâti isolé : absence d'habitation (en état) à proximité immédiate	☐
Bâti dans un hameau où s'exerce une activité agricole (bâtiment, installation)	☐
Bâtiments et/ou installations agricoles en activité situés à moins de 100 mètres	☐
Autres incidences agricoles (épandage, circulation d'engins agricoles, projet d'usage agricole du bâti...)	☐
Valeur architecturale et patrimoniale (cf. notamment inventaire départemental)	☐
Potentiel du bâti à transformer (état, volume, structures, surface au sol...)	☐
Accessibilité	☐
Desserte par les réseaux	☐
Aptitude du terrain à l'assainissement autonome	☑
Risques et nuisances	☐

Destination visée : **Habitation** Sous destination : **Logement**

Avis sur le changement de destination du bâti	☑

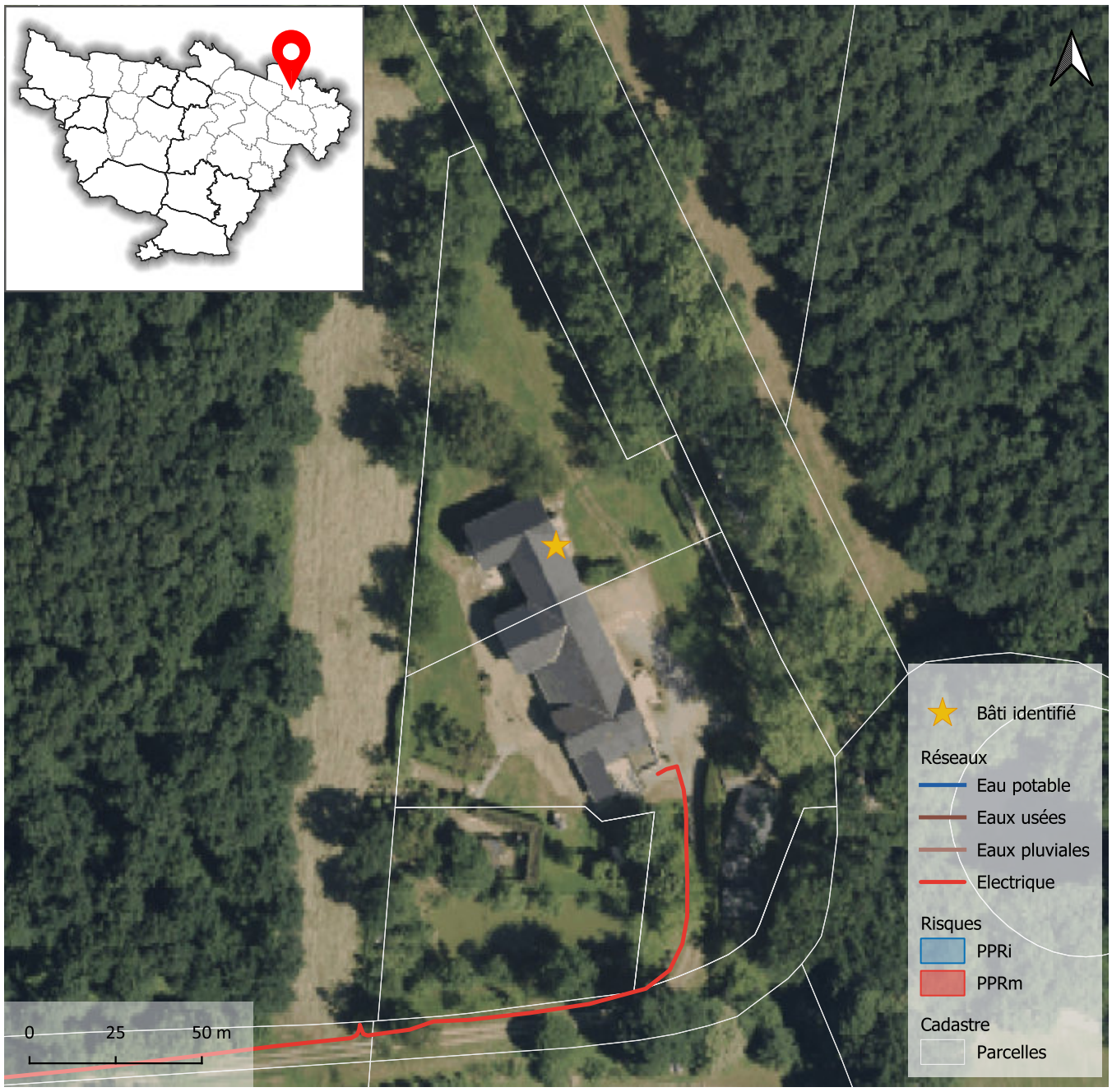







Atlas des changements de destination

Localisation

Commune	**Segré-en-Anjou Bleu**
Commune déléguée	**Saint-Sauveur-de-Flée**
Adresse / lieu dit	**Le Tilleul**

Bâti

Surface du bâti	**281 m²**

Critères

Bâti isolé : absence d'habitation (en état) à proximité immédiate	☐
Bâti dans un hameau où s'exerce une activité agricole (bâtiment, installation)	☐
Bâtiments et/ou installations agricoles en activité situés à moins de 100 mètres	☐
Autres incidences agricoles (épandage, circulation d'engins agricoles, projet d'usage agricole du bâti...)	☐
Valeur architecturale et patrimoniale (cf. notamment inventaire départemental)	☐
Potentiel du bâti à transformer (état, volume, structures, surface au sol...)	☐
Accessibilité	☐
Desserte par les réseaux	☐
Aptitude du terrain à l'assainissement autonome	☑
Risques et nuisances	☐

Destination visée : **Habitation** Sous destination : **Logement**

Avis sur le changement de destination du bâti ☑

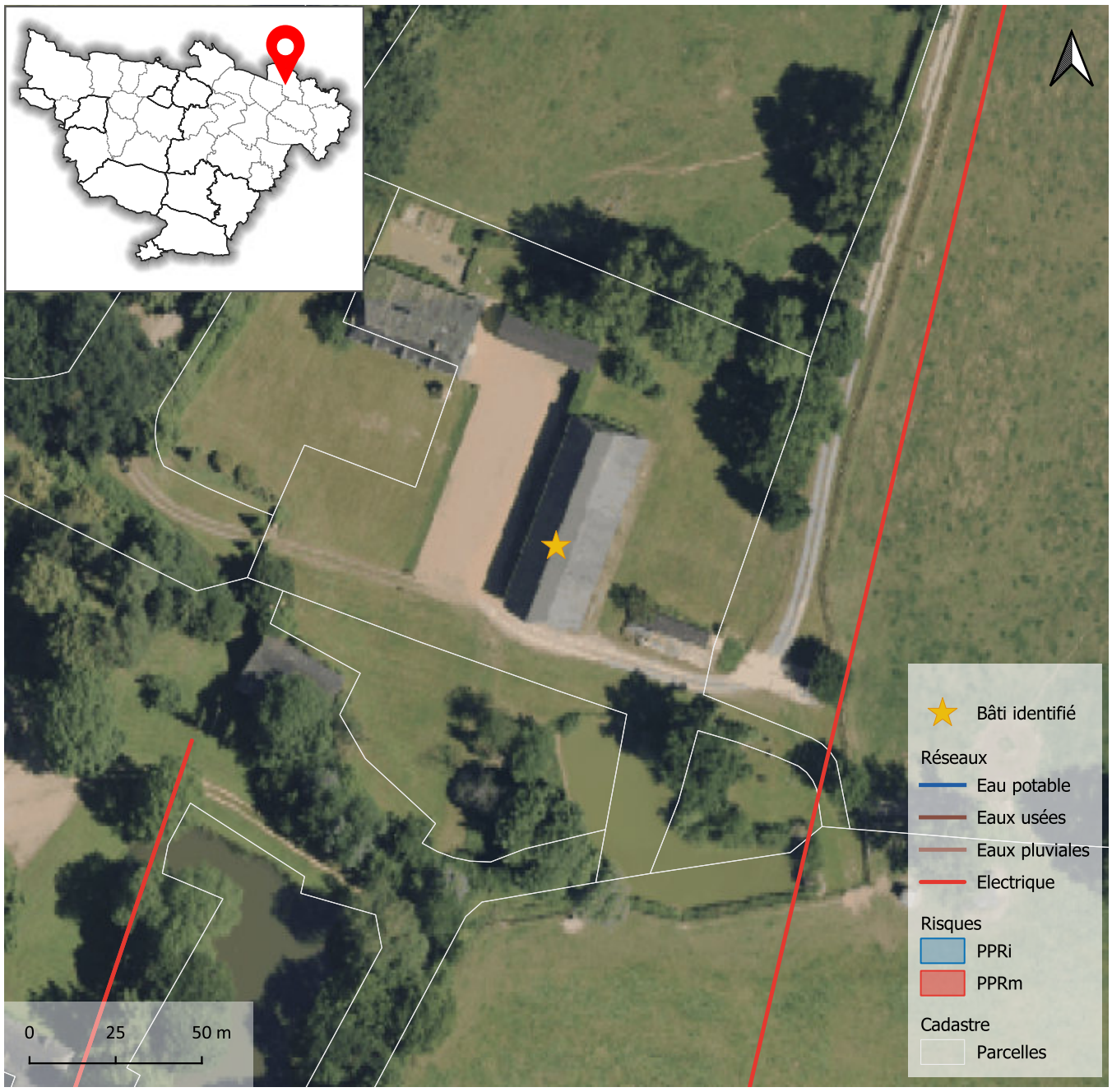









Atlas des changements de destination

Localisation

Commune	**Segré-en-Anjou Bleu**
Commune déléguée	**Sainte-Gemmes-d'Andigné**
Adresse / lieu dit	**La Bouqueterie**

Bâti

Surface du bâti	**346 m²**

Critères

Bâti isolé : absence d'habitation (en état) à proximité immédiate	☐
Bâti dans un hameau où s'exerce une activité agricole (bâtiment, installation)	☐
Bâtiments et/ou installations agricoles en activité situés à moins de 100 mètres	☐
Autres incidences agricoles (épandage, circulation d'engins agricoles, projet d'usage agricole du bâti...)	☐
Valeur architecturale et patrimoniale (cf. notamment inventaire départemental)	☐
Potentiel du bâti à transformer (état, volume, structures, surface au sol...)	☐
Accessibilité	☐
Desserte par les réseaux	☐
Aptitude du terrain à l'assainissement autonome	☐
Risques et nuisances	☐

Destination visée : **Habitation** Sous destination : **Logement**

Avis sur le changement de destination du bâti	☑

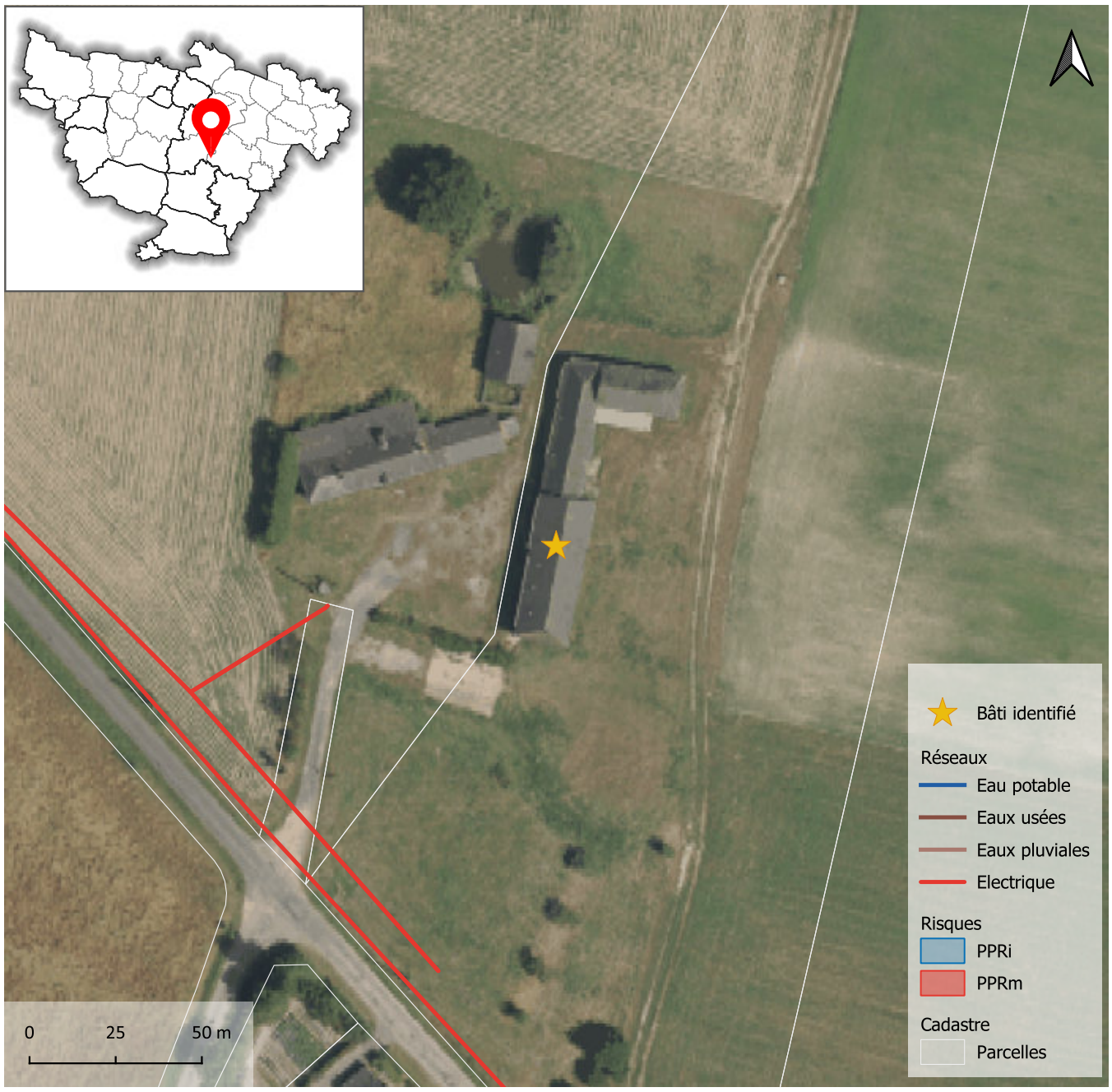



Atlas des changements de destination

Localisation

Commune	**Segré-en-Anjou Bleu**
Commune déléguée	**Sainte-Gemmes-d'Andigné**
Adresse / lieu dit	**La Tucaudais**

Bâti

Surface du bâti

Critères

Bâti isolé : absence d'habitation (en état) à proximité immédiate	☐
Bâti dans un hameau où s'exerce une activité agricole (bâtiment, installation)	☐
Bâtiments et/ou installations agricoles en activité situés à moins de 100 mètres	☐
Autres incidences agricoles (épandage, circulation d'engins agricoles, projet d'usage agricole du bâti...)	☐
Valeur architecturale et patrimoniale (cf. notamment inventaire départemental)	☐
Potentiel du bâti à transformer (état, volume, structures, surface au sol...)	☐
Accessibilité	☐
Desserte par les réseaux	☐
Aptitude du terrain à l'assainissement autonome	☐
Risques et nuisances	☐

Destination visée : **Habitation** Sous destination : **Logement**

Avis sur le changement de destination du bâti ☑

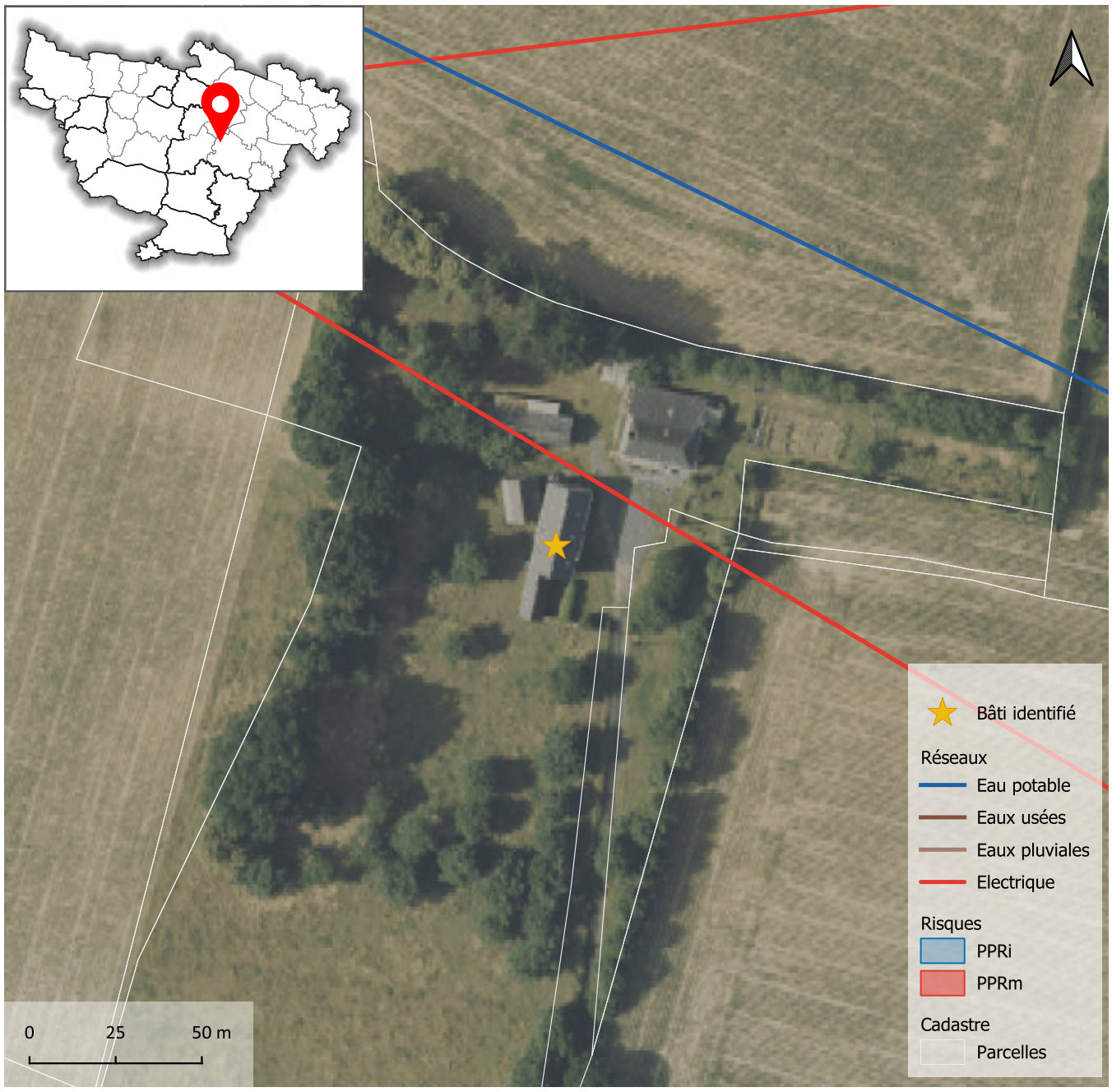



Atlas des changements de destination

Localisation

Commune	**Segré-en-Anjou Bleu**
Commune déléguée	**Sainte-Gemmes-d'Andigné**
Adresse / lieu dit	**La Basse Touche**

Bâti

Surface du bâti	**436 m²**

Critères

Bâti isolé : absence d'habitation (en état) à proximité immédiate	☐
Bâti dans un hameau où s'exerce une activité agricole (bâtiment, installation)	☐
Bâtiments et/ou installations agricoles en activité situés à moins de 100 mètres	☐
Autres incidences agricoles (épandage, circulation d'engins agricoles, projet d'usage agricole du bâti...)	☑
Valeur architecturale et patrimoniale (cf. notamment inventaire départemental)	☑
Potentiel du bâti à transformer (état, volume, structures, surface au sol...)	☑
Accessibilité	☑
Desserte par les réseaux	☐
Aptitude du terrain à l'assainissement autonome	☑
Risques et nuisances	☐

Destination visée : **Habitation** Sous destination : **Logement**

Avis sur le changement de destination du bâti ☑

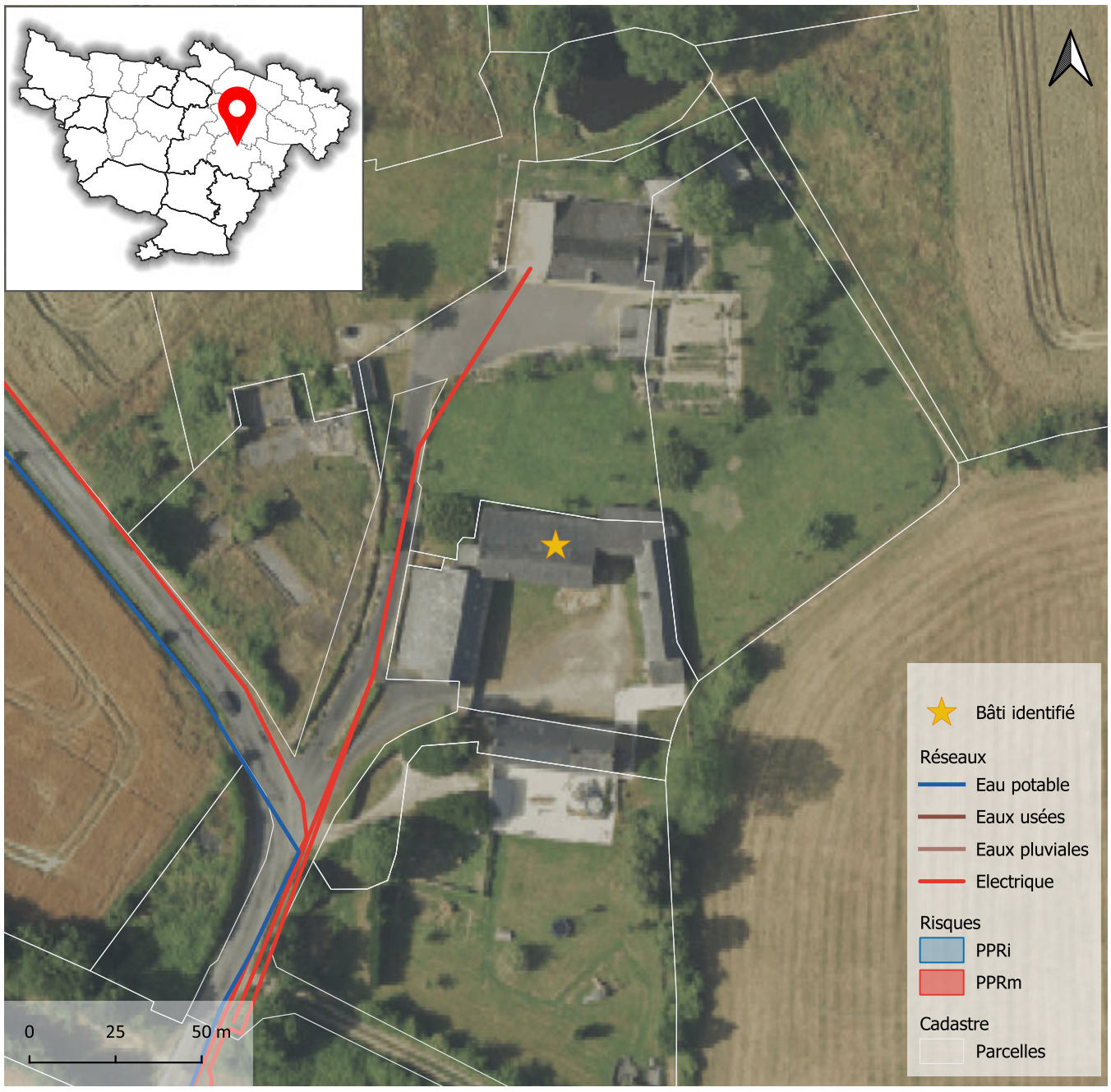



Atlas des changements de destination

Localisation

Commune	**Segré-en-Anjou Bleu**
Commune déléguée	**Sainte-Gemmes-d'Andigné**
Adresse / lieu dit	**La Chétardière**

Bâti

Surface du bâti	**133 m²**

Critères

Bâti isolé : absence d'habitation (en état) à proximité immédiate	☐
Bâti dans un hameau où s'exerce une activité agricole (bâtiment, installation)	☐
Bâtiments et/ou installations agricoles en activité situés à moins de 100 mètres	☐
Autres incidences agricoles (épandage, circulation d'engins agricoles, projet d'usage agricole du bâti...)	☑
Valeur architecturale et patrimoniale (cf. notamment inventaire départemental)	☑
Potentiel du bâti à transformer (état, volume, structures, surface au sol...)	☑
Accessibilité	☑
Desserte par les réseaux	☐
Aptitude du terrain à l'assainissement autonome	☑
Risques et nuisances	☐

Destination visée : **Habitation** Sous destination : **Logement**

Avis sur le changement de destination du bâti ☑

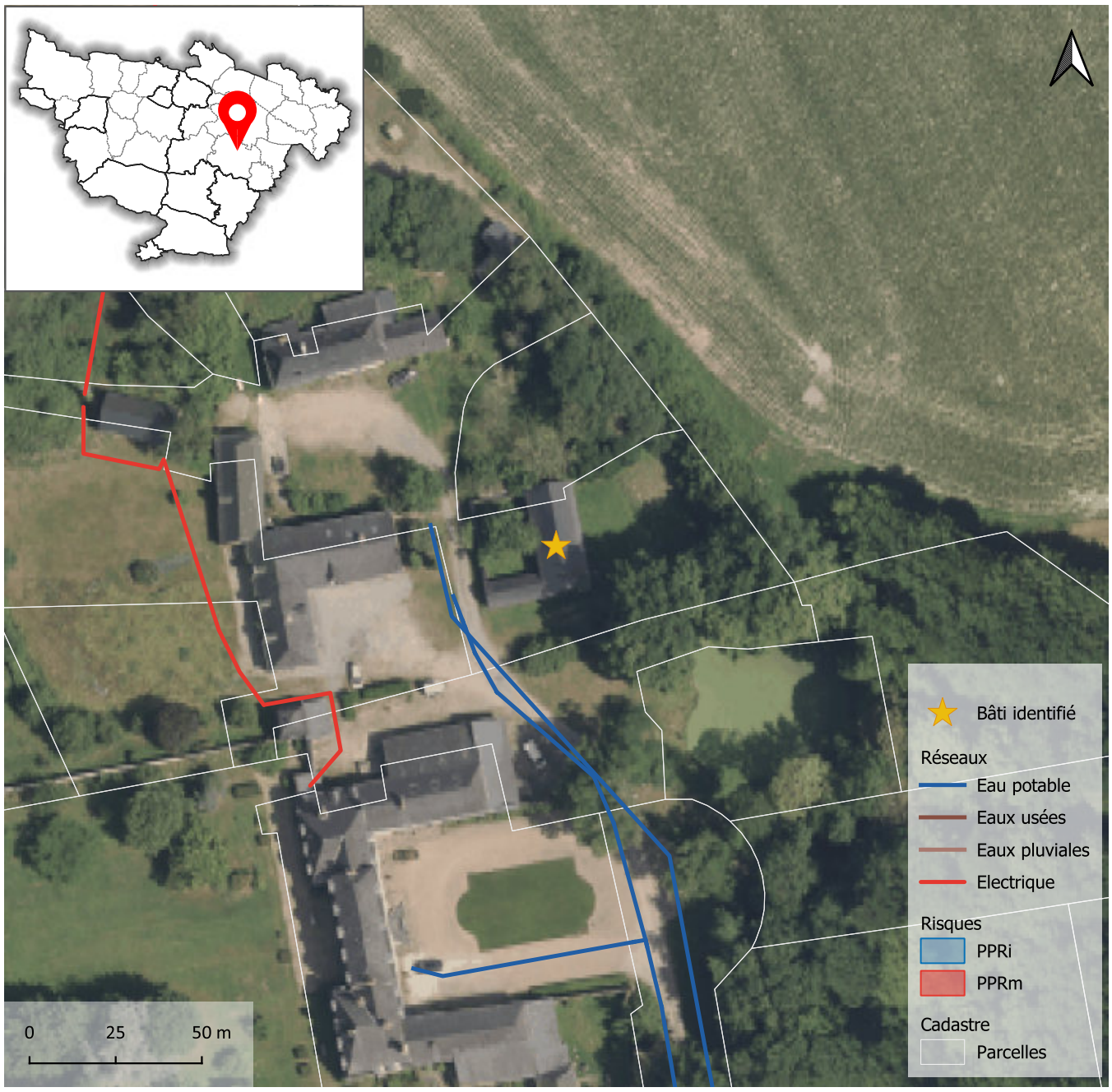



Atlas des changements de destination

Localisation

Commune	**Segré-en-Anjou Bleu**
Commune déléguée	**Sainte-Gemmes-d'Andigné**
Adresse / lieu dit	**La Blanchaye**

Bâti

Surface du bâti	**202 m²**

Critères

Bâti isolé : absence d'habitation (en état) à proximité immédiate	☐
Bâti dans un hameau où s'exerce une activité agricole (bâtiment, installation)	☐
Bâtiments et/ou installations agricoles en activité situés à moins de 100 mètres	☐
Autres incidences agricoles (épandage, circulation d'engins agricoles, projet d'usage agricole du bâti...)	☑
Valeur architecturale et patrimoniale (cf. notamment inventaire départemental)	☑
Potentiel du bâti à transformer (état, volume, structures, surface au sol...)	☑
Accessibilité	☑
Desserte par les réseaux	☐
Aptitude du terrain à l'assainissement autonome	☑
Risques et nuisances	☐

Destination visée : **Habitation** Sous destination : **Logement**

Avis sur le changement de destination du bâti ☑







Atlas des changements de destination

Localisation

Commune	**Segré-en-Anjou Bleu**
Commune déléguée	**Sainte-Gemmes-d'Andigné**
Adresse / lieu dit	**La Briantaie**

Bâti

Surface du bâti	**249 m²**

Critères

Bâti isolé : absence d'habitation (en état) à proximité immédiate	☐
Bâti dans un hameau où s'exerce une activité agricole (bâtiment, installation)	☐
Bâtiments et/ou installations agricoles en activité situés à moins de 100 mètres	☐
Autres incidences agricoles (épandage, circulation d'engins agricoles, projet d'usage agricole du bâti...)	☑
Valeur architecturale et patrimoniale (cf. notamment inventaire départemental)	☑
Potentiel du bâti à transformer (état, volume, structures, surface au sol...)	☑
Accessibilité	☑
Desserte par les réseaux	☐
Aptitude du terrain à l'assainissement autonome	☑
Risques et nuisances	☐

Destination visée : **Habitation** Sous destination : **Logement**

Avis sur le changement de destination du bâti ☑

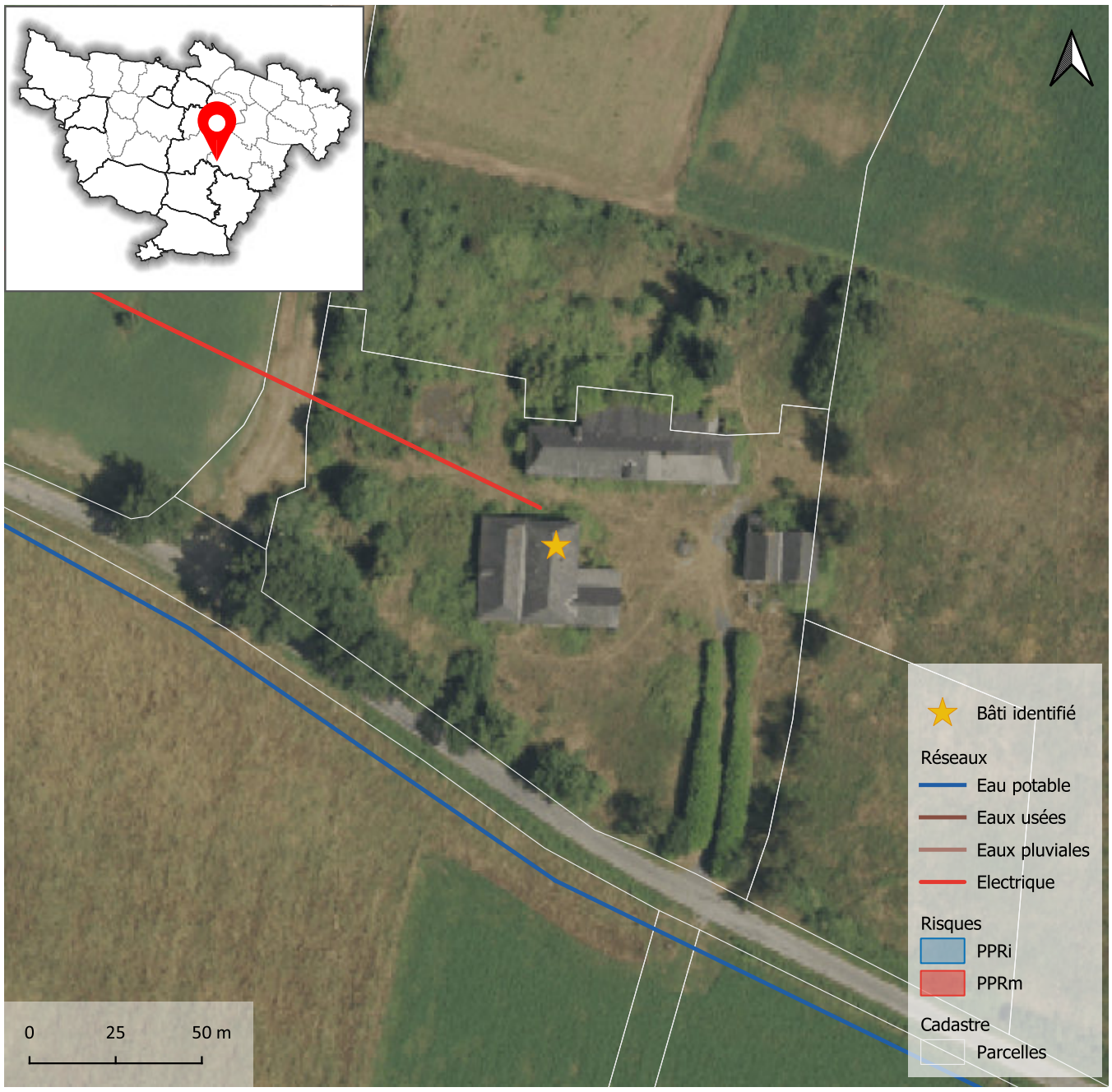









Atlas des changements de destination

Localisation

Commune	**Segré-en-Anjou Bleu**
Commune déléguée	**Sainte-Gemmes-d'Andigné**
Adresse / lieu dit	**La Bois Pineau**

Bâti

Surface du bâti	**161 m²**

Critères

Bâti isolé : absence d'habitation (en état) à proximité immédiate	☐
Bâti dans un hameau où s'exerce une activité agricole (bâtiment, installation)	☐
Bâtiments et/ou installations agricoles en activité situés à moins de 100 mètres	☐
Autres incidences agricoles (épandage, circulation d'engins agricoles, projet d'usage agricole du bâti...)	☑
Valeur architecturale et patrimoniale (cf. notamment inventaire départemental)	☑
Potentiel du bâti à transformer (état, volume, structures, surface au sol...)	☑
Accessibilité	☑
Desserte par les réseaux	☐
Aptitude du terrain à l'assainissement autonome	☑
Risques et nuisances	☐

Destination visée : **Habitation** Sous destination : **Logement**

Avis sur le changement de destination du bâti	☑

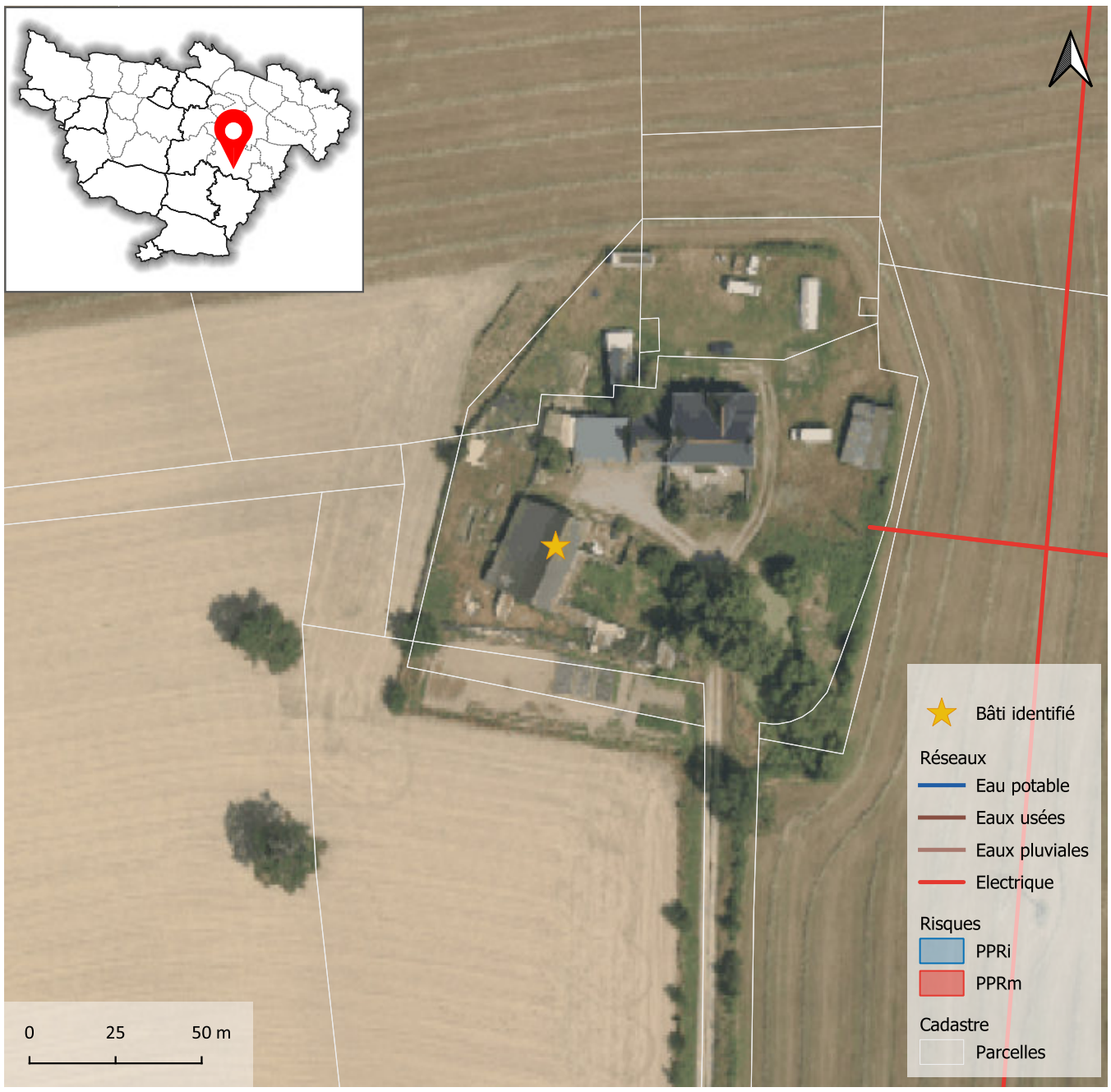





Atlas des changements de destination

Localisation

Commune	**Segré-en-Anjou Bleu**
Commune déléguée	**Sainte-Gemmes-d'Andigné**
Adresse / lieu dit	**La Petite Cottinaie**

Bâti

Surface du bâti	**276 m²**

Critères

Bâti isolé : absence d'habitation (en état) à proximité immédiate	☐
Bâti dans un hameau où s'exerce une activité agricole (bâtiment, installation)	☐
Bâtiments et/ou installations agricoles en activité situés à moins de 100 mètres	☐
Autres incidences agricoles (épandage, circulation d'engins agricoles, projet d'usage agricole du bâti...)	☑
Valeur architecturale et patrimoniale (cf. notamment inventaire départemental)	☑
Potentiel du bâti à transformer (état, volume, structures, surface au sol...)	☑
Accessibilité	☑
Desserte par les réseaux	☐
Aptitude du terrain à l'assainissement autonome	☑
Risques et nuisances	☐

Destination visée : **Habitation** Sous destination : **Logement**

Avis sur le changement de destination du bâti ☑

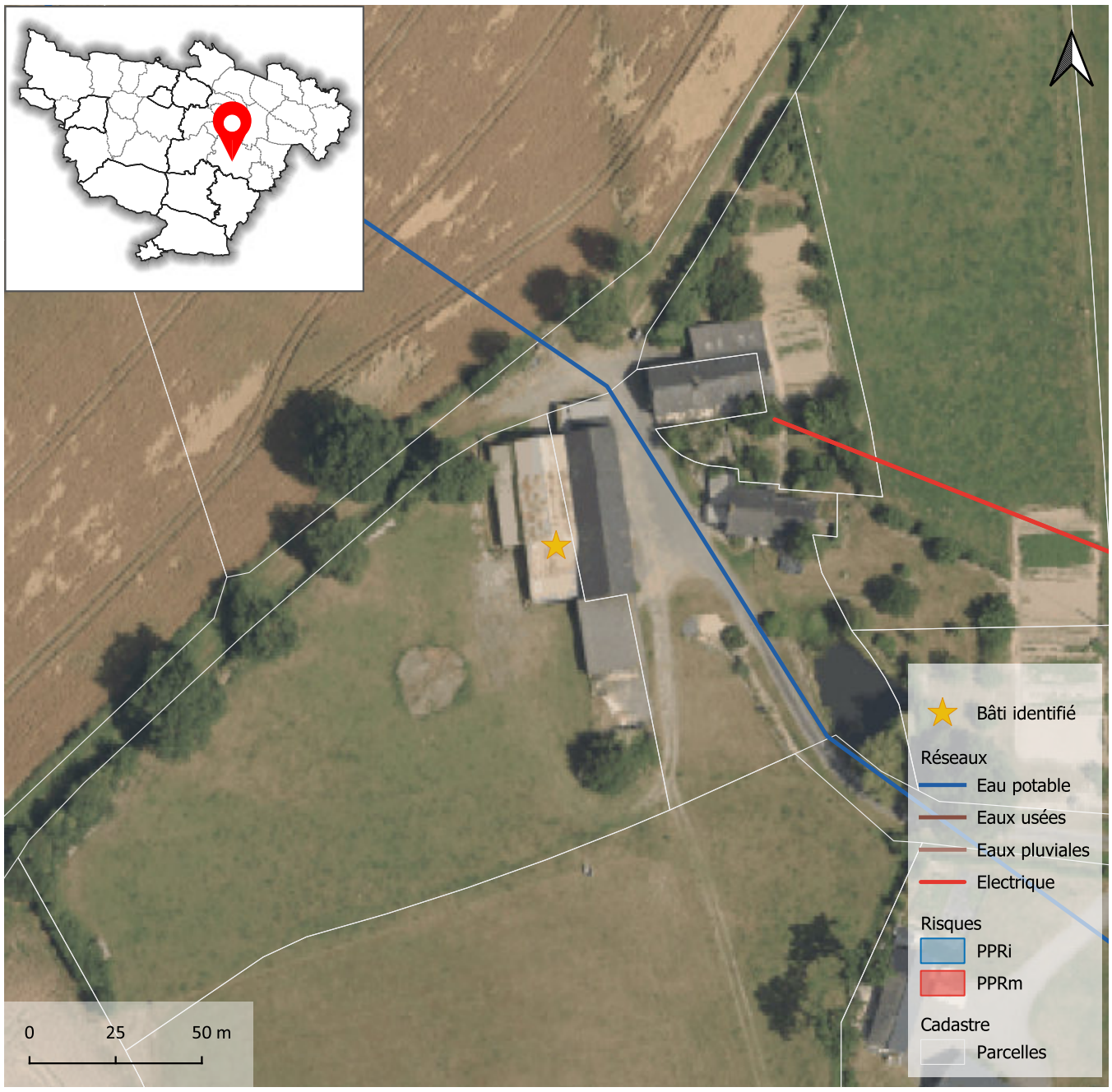



Atlas des changements de destination

Localisation

Commune	**Segré-en-Anjou Bleu**
Commune déléguée	**Sainte-Gemmes-d'Andigné**
Adresse / lieu dit	**La Haute Rivière**

Bâti

Surface du bâti	**183 m²**

Critères

Bâti isolé : absence d'habitation (en état) à proximité immédiate	☐
Bâti dans un hameau où s'exerce une activité agricole (bâtiment, installation)	☐
Bâtiments et/ou installations agricoles en activité situés à moins de 100 mètres	☐
Autres incidences agricoles (épandage, circulation d'engins agricoles, projet d'usage agricole du bâti...)	☑
Valeur architecturale et patrimoniale (cf. notamment inventaire départemental)	☑
Potentiel du bâti à transformer (état, volume, structures, surface au sol...)	☑
Accessibilité	☑
Desserte par les réseaux	☐
Aptitude du terrain à l'assainissement autonome	☑
Risques et nuisances	☐

Destination visée : **Habitation** Sous destination : **Logement**

Avis sur le changement de destination du bâti	☑

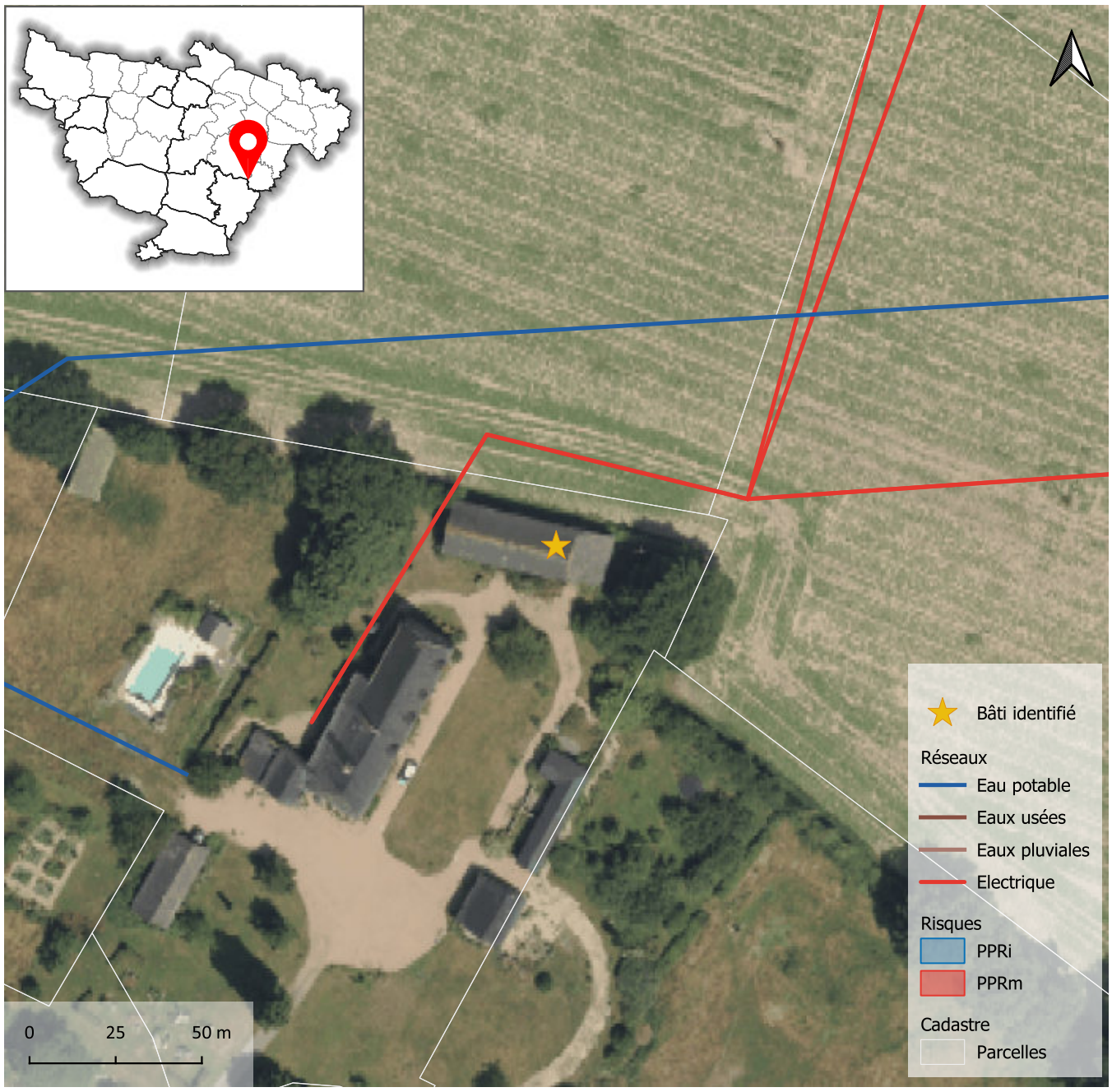



Atlas des changements de destination

Localisation

Commune	**Segré-en-Anjou Bleu**
Commune déléguée	**Sainte-Gemmes-d'Andigné**
Adresse / lieu dit	**Sermon**

Bâti

Surface du bâti	**221 m²**

Critères

Bâti isolé : absence d'habitation (en état) à proximité immédiate	☐
Bâti dans un hameau où s'exerce une activité agricole (bâtiment, installation)	☐
Bâtiments et/ou installations agricoles en activité situés à moins de 100 mètres	☐
Autres incidences agricoles (épandage, circulation d'engins agricoles, projet d'usage agricole du bâti...)	☑
Valeur architecturale et patrimoniale (cf. notamment inventaire départemental)	☑
Potentiel du bâti à transformer (état, volume, structures, surface au sol...)	☑
Accessibilité	☑
Desserte par les réseaux	☐
Aptitude du terrain à l'assainissement autonome	☑
Risques et nuisances	☐

Destination visée : **Habitation** Sous destination : **Logement**

Avis sur le changement de destination du bâti	☑

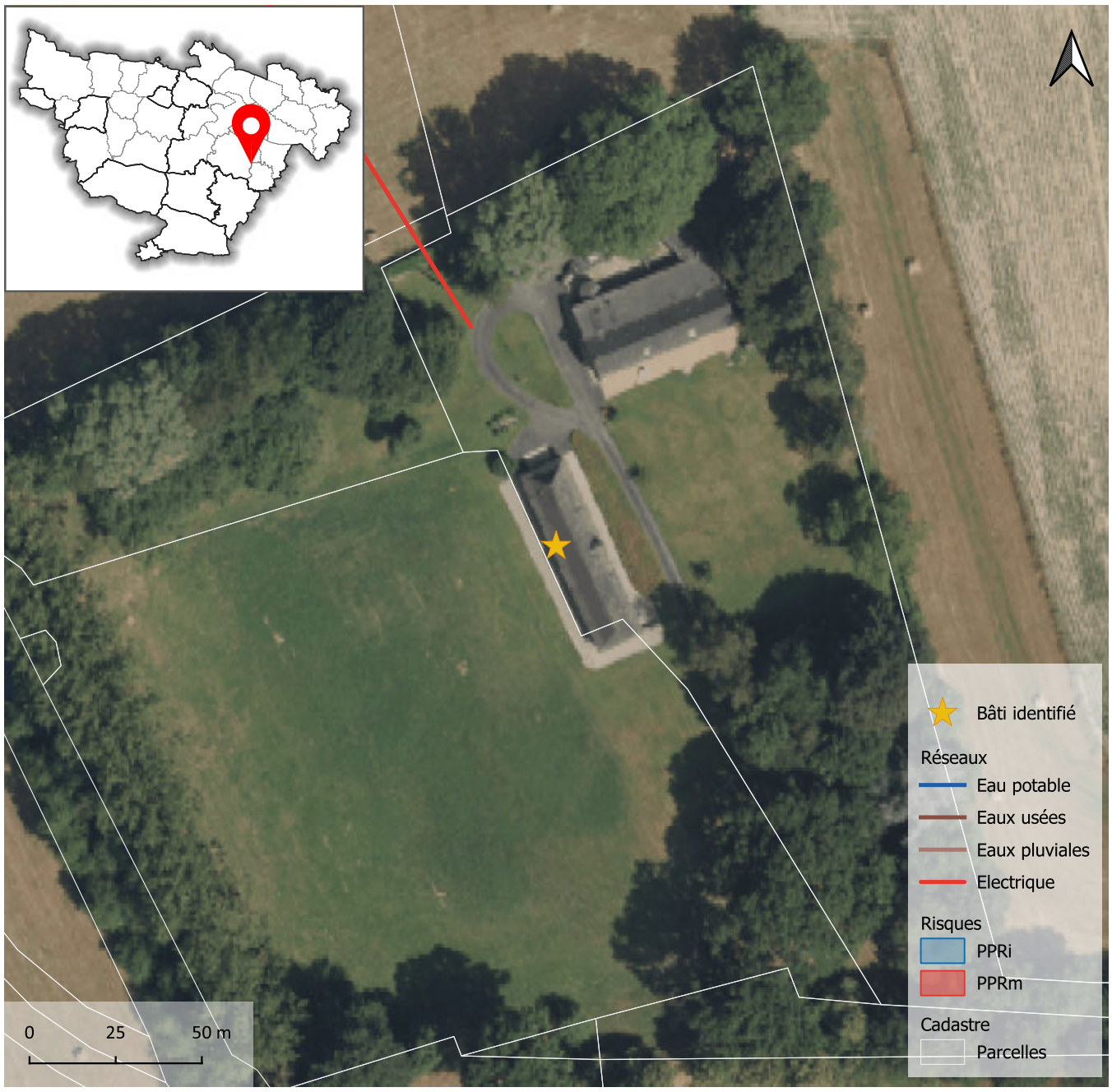





Atlas des changements de destination

Localisation

Commune	**Segré-en-Anjou Bleu**
Commune déléguée	**Segré**
Adresse / lieu dit	**La Maladrie**

Bâti

Surface du bâti	**322 m²**

Critères

Bâti isolé : absence d'habitation (en état) à proximité immédiate	☐
Bâti dans un hameau où s'exerce une activité agricole (bâtiment, installation)	☐
Bâtiments et/ou installations agricoles en activité situés à moins de 100 mètres	☐
Autres incidences agricoles (épandage, circulation d'engins agricoles, projet d'usage agricole du bâti...)	☐
Valeur architecturale et patrimoniale (cf. notamment inventaire départemental)	☐
Potentiel du bâti à transformer (état, volume, structures, surface au sol...)	☐
Accessibilité	☐
Desserte par les réseaux	☐
Aptitude du terrain à l'assainissement autonome	☐
Risques et nuisances	☐

Destination visée : **Habitation** Sous destination : **Logement**

Avis sur le changement de destination du bâti ☑

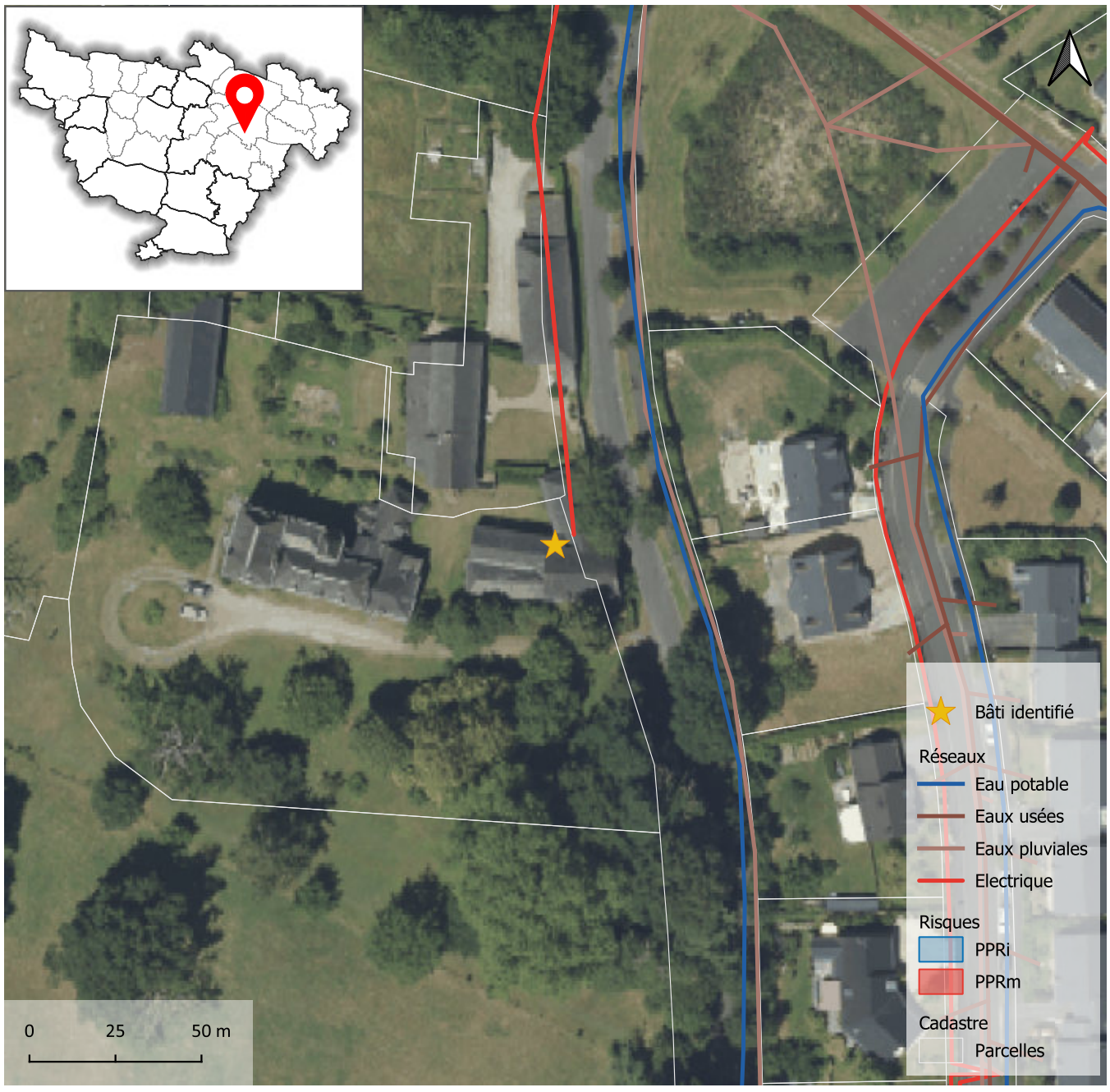



Atlas des changements de destination

Localisation

Commune	**Segré-en-Anjou Bleu**
Commune déléguée	**Segré**
Adresse / lieu dit	**La Pezière**

Bâti

Surface du bâti	**280 m²**

Critères

Bâti isolé : absence d'habitation (en état) à proximité immédiate	☐
Bâti dans un hameau où s'exerce une activité agricole (bâtiment, installation)	☐
Bâtiments et/ou installations agricoles en activité situés à moins de 100 mètres	☐
Autres incidences agricoles (épandage, circulation d'engins agricoles, projet d'usage agricole du bâti...)	☑
Valeur architecturale et patrimoniale (cf. notamment inventaire départemental)	☑
Potentiel du bâti à transformer (état, volume, structures, surface au sol...)	☑
Accessibilité	☑
Desserte par les réseaux	☐
Aptitude du terrain à l'assainissement autonome	☑
Risques et nuisances	☐

Destination visée : **Habitation** Sous destination : **Logement**

Avis sur le changement de destination du bâti	☑

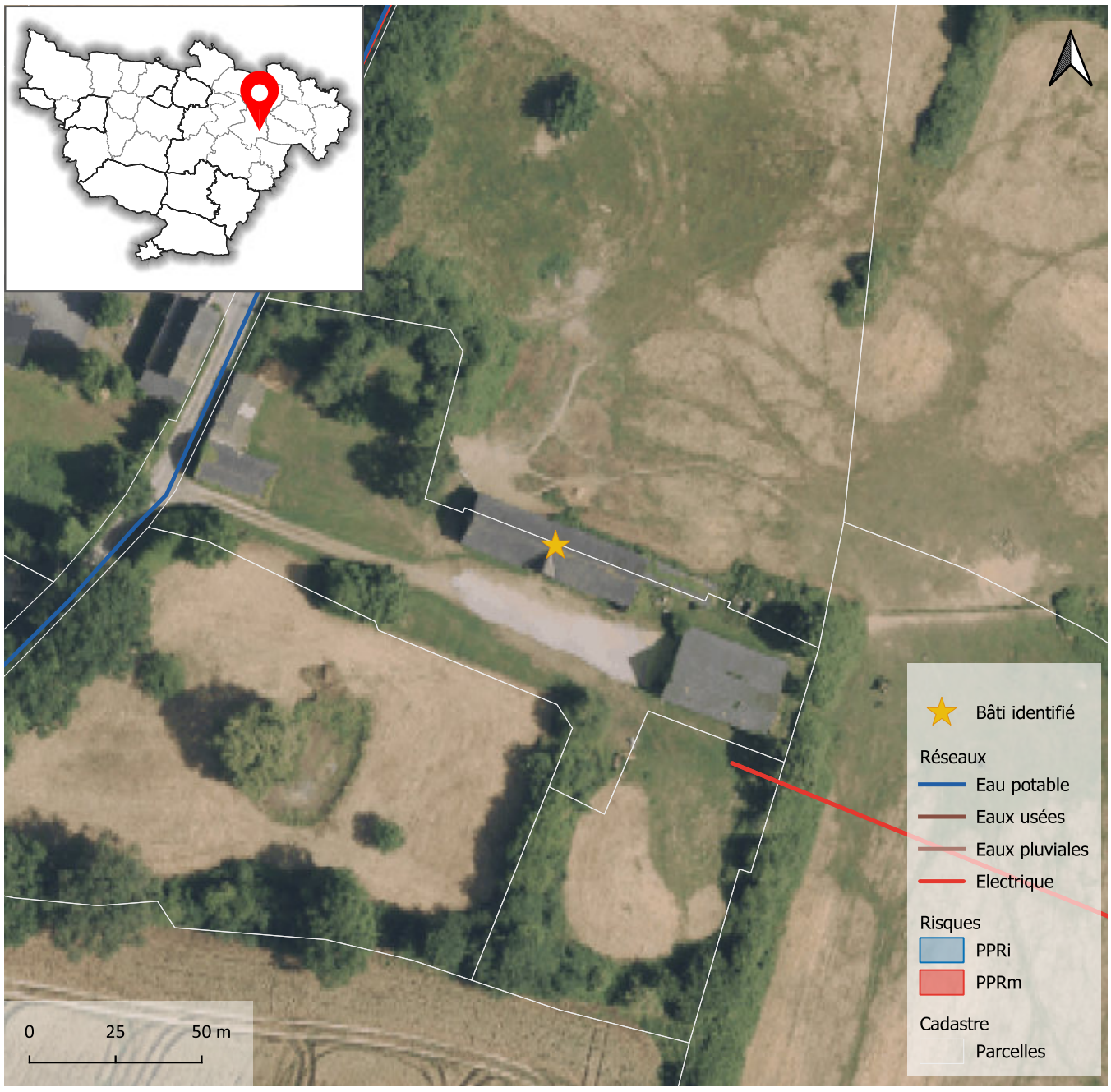







Atlas des changements de destination

Localisation

Commune	**Segré-en-Anjou Bleu**
Commune déléguée	**Segré**
Adresse / lieu dit	**La Châtaigneraie**

Bâti

Surface du bâti	**220 m²**

Critères

Bâti isolé : absence d'habitation (en état) à proximité immédiate	☐
Bâti dans un hameau où s'exerce une activité agricole (bâtiment, installation)	☐
Bâtiments et/ou installations agricoles en activité situés à moins de 100 mètres	☐
Autres incidences agricoles (épandage, circulation d'engins agricoles, projet d'usage agricole du bâti...)	☑
Valeur architecturale et patrimoniale (cf. notamment inventaire départemental)	☑
Potentiel du bâti à transformer (état, volume, structures, surface au sol...)	☑
Accessibilité	☑
Desserte par les réseaux	☐
Aptitude du terrain à l'assainissement autonome	☑
Risques et nuisances	☐

Destination visée : **Habitation** Sous destination : **Logement**

Avis sur le changement de destination du bâti ☑

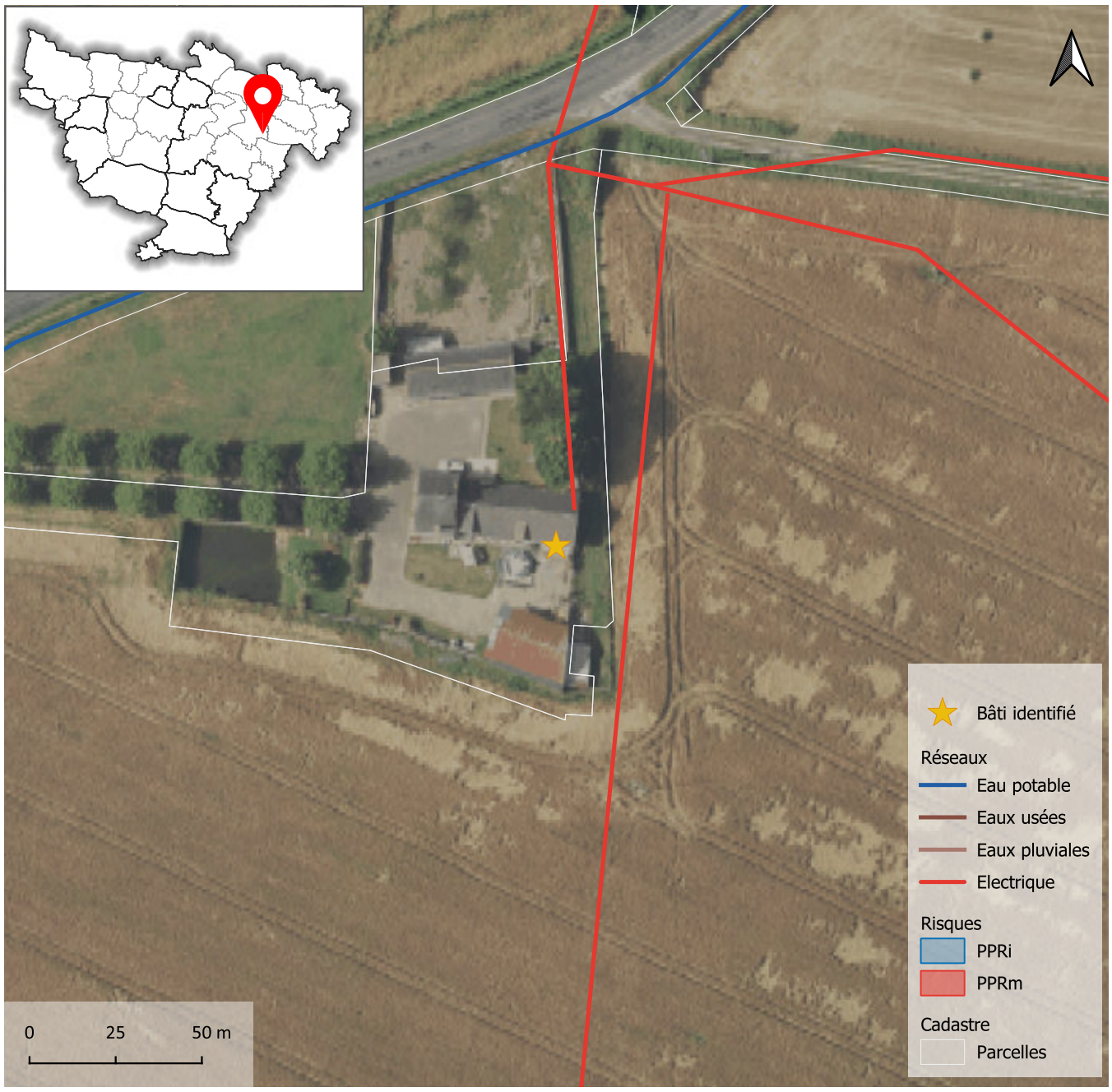





Atlas des changements de destination

Localisation

Commune	**Segré-en-Anjou Bleu**
Commune déléguée	**Segré**
Adresse / lieu dit	**Les Garrières**

Bâti

Surface du bâti	**199 m²**

Critères

Bâti isolé : absence d'habitation (en état) à proximité immédiate	☐
Bâti dans un hameau où s'exerce une activité agricole (bâtiment, installation)	☐
Bâtiments et/ou installations agricoles en activité situés à moins de 100 mètres	☐
Autres incidences agricoles (épandage, circulation d'engins agricoles, projet d'usage agricole du bâti...)	☑
Valeur architecturale et patrimoniale (cf. notamment inventaire départemental)	☑
Potentiel du bâti à transformer (état, volume, structures, surface au sol...)	☑
Accessibilité	☑
Desserte par les réseaux	☐
Aptitude du terrain à l'assainissement autonome	☑
Risques et nuisances	☐

Destination visée : **Habitation** Sous destination : **Logement**

Avis sur le changement de destination du bâti ☑

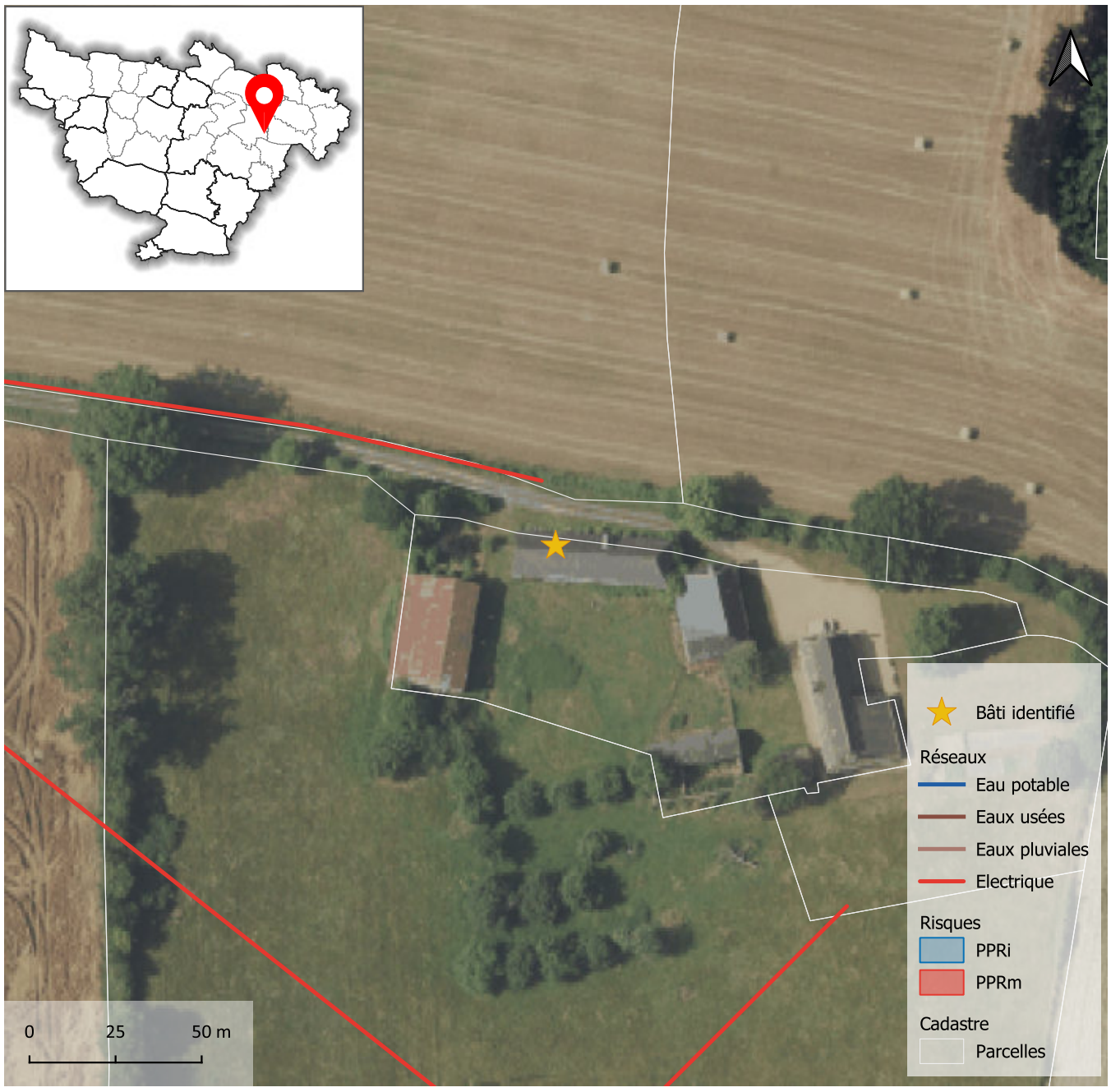







Atlas des changements de destination

Localisation

Commune	**Segré-en-Anjou Bleu**
Commune déléguée	**Segré**
Adresse / lieu dit	**La Maladrie**

Bâti

Surface du bâti	**153 m²**

Critères

Bâti isolé : absence d'habitation (en état) à proximité immédiate	☐
Bâti dans un hameau où s'exerce une activité agricole (bâtiment, installation)	☐
Bâtiments et/ou installations agricoles en activité situés à moins de 100 mètres	☐
Autres incidences agricoles (épandage, circulation d'engins agricoles, projet d'usage agricole du bâti...)	☐
Valeur architecturale et patrimoniale (cf. notamment inventaire départemental)	☐
Potentiel du bâti à transformer (état, volume, structures, surface au sol...)	☐
Accessibilité	☐
Desserte par les réseaux	☐
Aptitude du terrain à l'assainissement autonome	☑
Risques et nuisances	☐

Destination visée : **Habitation** Sous destination : **Logement**

Avis sur le changement de destination du bâti ☑

