PLUi valant SCoT
Communauté de communes Conflent Canigó

5.3b

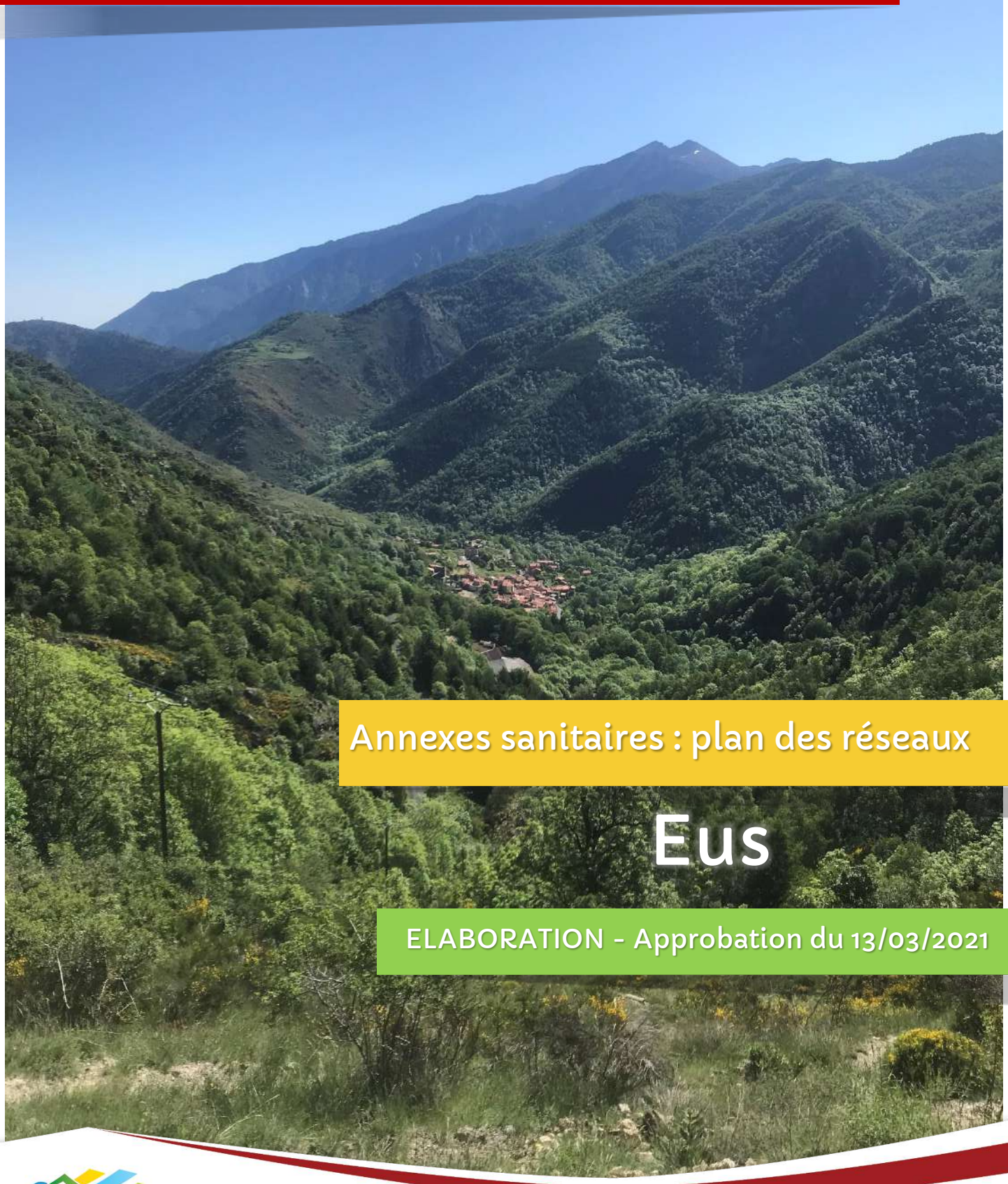

Annexes sanitaires : plan des réseaux

Eus

ELABORATION - Approbation du 13/03/2021

Conflent Canigó

DEPARTEMENT DES PYRENEES-ORIENTALES

RESEAU D'ALIMENTATION EN EAU POTABLE DU RESEAU DE DISTRIBUTION DE EUS

REGIE DES EAUX DU CONFLENT

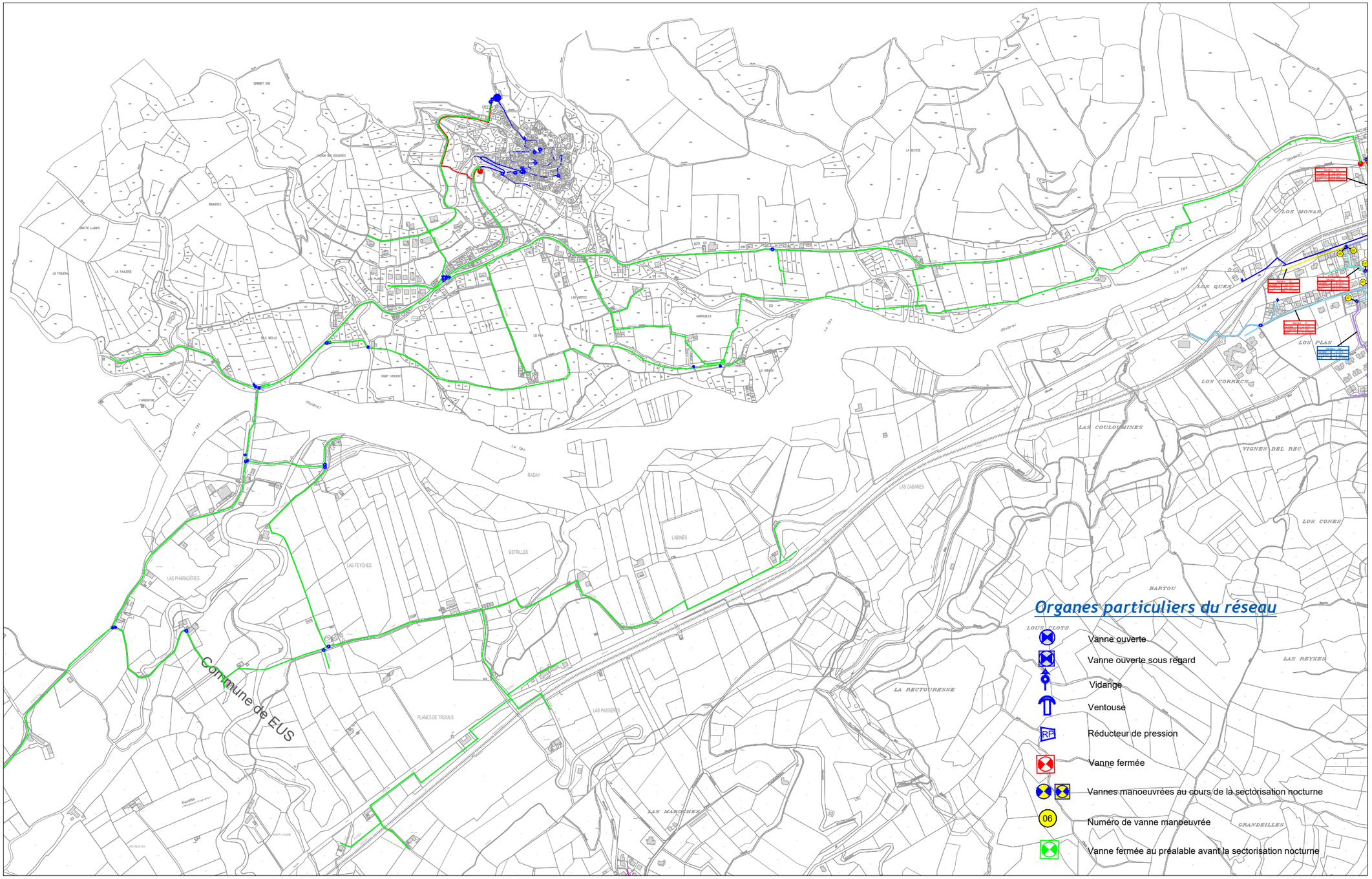

Type de réseaux:

- Réseau Prades 1
- Réseau Prades 2
- Réseau Prades 3

Secteurs isolés:

- Secteur 01
- Secteur 02
- Secteur 03
- Secteur 04

PURE environnement
Ingénierie et Analyses
TECNOSUD - 574, Rue Félix Trombe
66100 PERPIGNAN - FRANCE
Tél: 0 825 811 933 Fax: 04 68 68 65 71

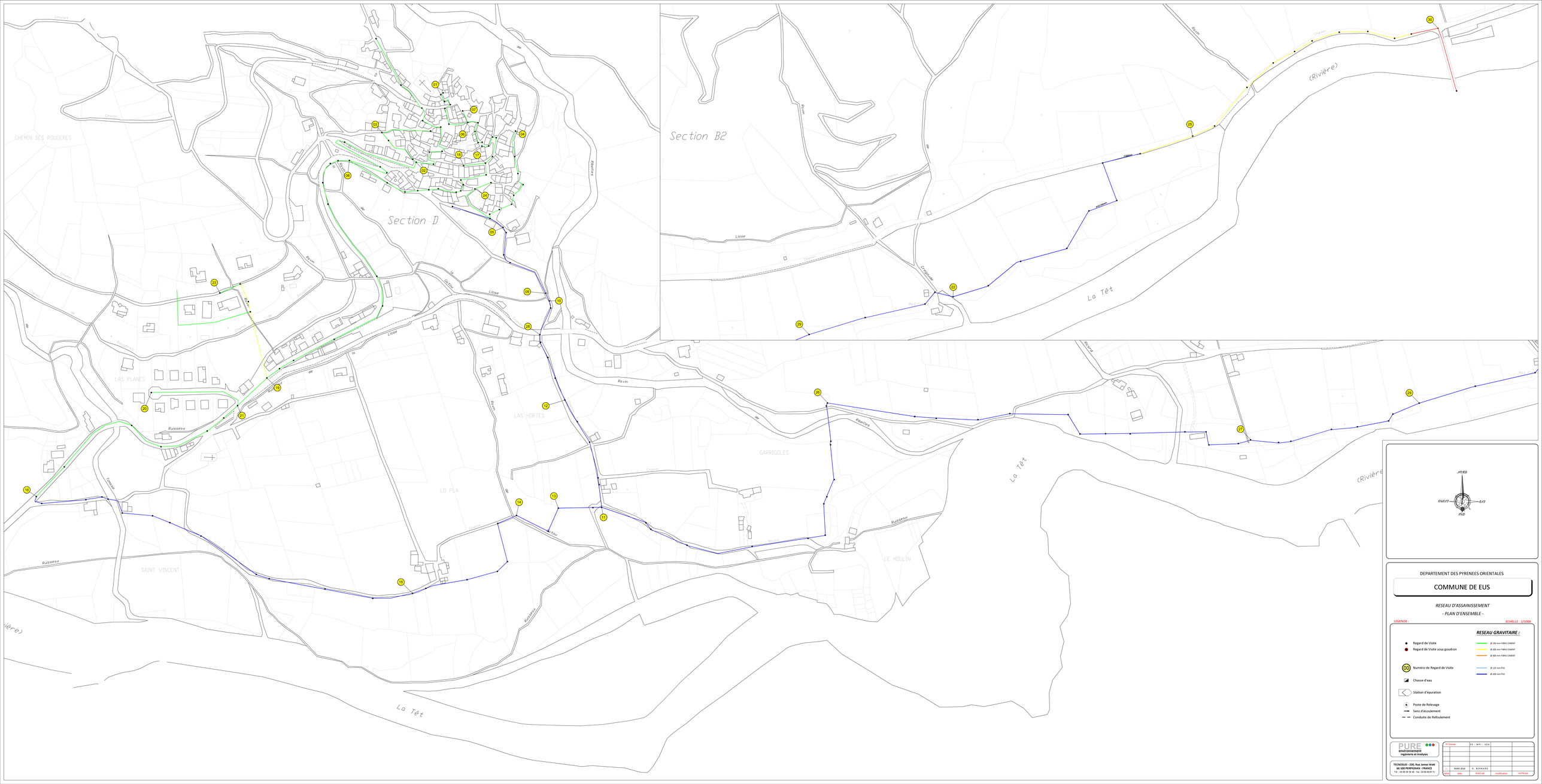
Section D
Section B2
CHEMIN DES ROUGERES
LAS PLANES
LAS HORTES
LO PLA
GARRIGOLES
SAINT VINCENT
LE MOULIN
La Têt
(Rivière)
Liose
Ravin
Ruisseau
Rieutort
Crégueille
Canal
Chemin
Route
Rue
Impasse
Place
Avenue
Boulevard
Passerelle
Pont
Ouvrage
Bassin
Fossé
Haie
Clôture
Mur
Limite
Parcelle
Bâtiment
Cimetière
Terrain
Zone
Point
Ligne
Polyligne
Texte
Cercle
Arc
Hatch
Groupe
Bloc
Calque
Couche
Layout
Fenêtre
Cotation
Flèche
Symbole
Attribut
Définition
Système
Coordonnées
Système de coordonnées
Système de coordonnées utilisateur
Système de coordonnées mondiales
Système de coordonnées locales
Système de coordonnées projetées
Système de coordonnées géographiques
Système de coordonnées cartésiennes
Système de coordonnées polaires
Système de coordonnées sphériques
Système de coordonnées cylindriques
Système de coordonnées hyperboliques
Système de coordonnées elliptiques
Système de coordonnées paraboliques
Système de coordonnées hyperboloïdes
Système de coordonnées ellipsoïdes
Système de coordonnées sphéroïdes
Système de coordonnées géoïdes
Système de coordonnées géodésiques
Système de coordonnées géocentriques
Système de coordonnées géographiques
Système de coordonnées géographiques locales
Système de coordonnées géographiques mondiales
Système de coordonnées géographiques projetées
Système de coordonnées géographiques cartésiennes
Système de coordonnées géographiques polaires
Système de coordonnées géographiques sphériques
Système de coordonnées géographiques cylindriques
Système de coordonnées géographiques hyperboliques
Système de coordonnées géographiques elliptiques
Système de coordonnées géographiques paraboliques
Système de coordonnées géographiques hyperboloïdes
Système de coordonnées géographiques ellipsoïdes
Système de coordonnées géographiques sphéroïdes
Système de coordonnées géographiques géoïdes
Système de coordonnées géographiques géodésiques
Système de coordonnées géographiques géocentriques
Système de coordonnées géographiques géographiques
Système de coordonnées géographiques géographiques locales
Système de coordonnées géographiques géographiques mondiales
Système de coordonnées géographiques géographiques projetées
Système de coordonnées géographiques géographiques cartésiennes
Système de coordonnées géographiques géographiques polaires
Système de coordonnées géographiques géographiques sphériques
Système de coordonnées géographiques géographiques cylindriques
Système de coordonnées géographiques géographiques hyperboliques
Système de coordonnées géographiques géographiques elliptiques
Système de coordonnées géographiques géographiques paraboliques
Système de coordonnées géographiques géographiques hyperboloïdes
Système de coordonnées géographiques géographiques ellipsoïdes
Système de coordonnées géographiques géographiques sphéroïdes
Système de coordonnées géographiques géographiques géoïdes
Système de coordonnées géographiques géographiques géodésiques
Système de coordonnées géographiques géographiques géocentriques
Système de coordonnées géographiques géographiques géographiques
Système de coordonnées géographiques géographiques géographiques locales
Système de coordonnées géographiques géographiques géographiques mondiales
Système de coordonnées géographiques géographiques géographiques projetées
Système de coordonnées géographiques géographiques géographiques cartésiennes
Système de coordonnées géographiques géographiques géographiques polaires
Système de coordonnées géographiques géographiques géographiques sphériques
Système de coordonnées géographiques géographiques géographiques cylindriques
Système de coordonnées géographiques géographiques géographiques hyperboliques
Système de coordonnées géographiques géographiques géographiques elliptiques
Système de coordonnées géographiques géographiques géographiques paraboliques
Système de coordonnées géographiques géographiques géographiques hyperboloïdes
Système de coordonnées géographiques géographiques géographiques ellipsoïdes
Système de coordonnées géographiques géographiques géographiques sphéroïdes
Système de coordonnées géographiques géographiques géographiques géoïdes
Système de coordonnées géographiques géographiques géographiques géodésiques
Système de coordonnées géographiques géographiques géographiques géocentriques
Système de coordonnées géographiques géographiques géographiques géographiques
Système de coordonnées géographiques géographiques géographiques géographiques locales
Système de coordonnées géographiques géographiques géographiques géographiques mondiales
Système de coordonnées géographiques géographiques géographiques géographiques projetées
Système de coordonnées géographiques géographiques géographiques géographiques cartésiennes
Système de coordonnées géographiques géographiques géographiques géographiques polaires
Système de coordonnées géographiques géographiques géographiques géographiques sphériques
Système de coordonnées géographiques géographiques géographiques géographiques cylindriques
Système de coordonnées géographiques géographiques géographiques géographiques hyperboliques
Système de coordonnées géographiques géographiques géographiques géographiques elliptiques
Système de coordonnées géographiques géographiques géographiques géographiques paraboliques
Système de coordonnées géographiques géographiques géographiques géographiques hyperboloïdes
Système de coordonnées géographiques géographiques géographiques géographiques ellipsoïdes
Système de coordonnées géographiques géographiques géographiques géographiques sphéroïdes
Système de coordonnées géographiques géographiques géographiques géographiques géoïdes
Système de coordonnées géographiques géographiques géographiques géographiques géodésiques
Système de coordonnées géographiques géographiques géographiques géographiques géocentriques
Système de coordonnées géographiques géographiques géographiques géographiques géographiques
Système de coordonnées géographiques géographiques géographiques géographiques géographiques locales
Système de coordonnées géographiques géographiques géographiques géographiques géographiques mondiales
Système de coordonnées géographiques géographiques géographiques géographiques géographiques projetées
Système de coordonnées géographiques géographiques géographiques géographiques géographiques cartésiennes
Système de coordonnées géographiques géographiques géographiques géographiques géographiques polaires
Système de coordonnées géographiques géographiques géographiques géographiques géographiques sphériques
Système de coordonnées géographiques géographiques géographiques géographiques géographiques cylindriques
Système de coordonnées géographiques géographiques géographiques géographiques géographiques hyperboliques
Système de coordonnées géographiques géographiques géographiques géographiques géographiques elliptiques
Système de coordonnées géographiques géographiques géographiques géographiques géographiques paraboliques
Système de coordonnées géographiques géographiques géographiques géographiques géographiques hyperboloïdes
Système de coordonnées géographiques géographiques géographiques géographiques géographiques ellipsoïdes
Système de coordonnées géographiques géographiques géographiques géographiques géographiques sphéroïdes
Système de coordonnées géographiques géographiques géographiques géographiques géographiques géoïdes
Système de coordonnées géographiques géographiques géographiques géographiques géographiques géodésiques
Système de coordonnées géographiques géographiques géographiques géographiques géographiques géocentriques
Système de coordonnées géographiques géographiques géographiques géographiques géographiques géographiques
Système de coordonnées géographiques géographiques géographiques géographiques géographiques géographiques locales
Système de coordonnées géographiques géographiques géographiques géographiques géographiques géographiques mondiales
Système de coordonnées géographiques géographiques géographiques géographiques géographiques géographiques projetées
Système de coordonnées géographiques géographiques géographiques géographiques géographiques géographiques cartésiennes
Système de coordonnées géographiques géographiques géographiques géographiques géographiques géographiques polaires
Système de coordonnées géographiques géographiques géographiques géographiques géographiques géographiques sphériques
Système de coordonnées géographiques géographiques géographiques géographiques géographiques géographiques cylindriques
Système de coordonnées géographiques géographiques géographiques géographiques géographiques géographiques hyperboliques
Système de coordonnées géographiques géographiques géographiques géographiques géographiques géographiques elliptiques
Système de coordonnées géographiques géographiques géographiques géographiques géographiques géographiques paraboliques
Système de coordonnées géographiques géographiques géographiques géographiques géographiques géographiques hyperboloïdes
Système de coordonnées géographiques géographiques géographiques géographiques géographiques géographiques ellipsoïdes
Système de coordonnées géographiques géographiques géographiques géographiques géographiques géographiques sphéroïdes
Système de coordonnées géographiques géographiques géographiques géographiques géographiques géographiques géoïdes
Système de coordonnées géographiques géographiques géographiques géographiques géographiques géographiques géodésiques
Système de coordonnées géographiques géographiques géographiques géographiques géographiques géographiques géocentriques
Système de coordonnées géographiques géographiques géographiques géographiques géographiques géographiques géographiques
Système de coordonnées géographiques géographiques géographiques géographiques géographiques géographiques géographiques locales
Système de coordonnées géographiques géographiques géographiques géographiques géographiques géographiques géographiques mondiales
Système de coordonnées géographiques géographiques géographiques géographiques géographiques géographiques géographiques projetées
Système de coordonnées géographiques géographiques géographiques géographiques géographiques géographiques géographiques cartésiennes
Système de coordonnées géographiques géographiques géographiques géographiques géographiques géographiques géographiques polaires
Système de coordonnées géographiques géographiques géographiques géographiques géographiques géographiques géographiques sphériques
Système de coordonnées géographiques géographiques géographiques géographiques géographiques géographiques géographiques cylindriques
Système de coordonnées géographiques géographiques géographiques géographiques géographiques géographiques géographiques hyperboliques
Système de coordonnées géographiques géographiques géographiques géographiques géographiques géographiques géographiques elliptiques
Système de coordonnées géographiques géographiques géographiques géographiques géographiques géographiques géographiques paraboliques
Système de coordonnées géographiques géographiques géographiques géographiques géographiques géographiques géographiques hyperboloïdes
Système de coordonnées géographiques géographiques géographiques géographiques géographiques géographiques géographiques ellipsoïdes
Système de coordonnées géographiques géographiques géographiques géographiques géographiques géographiques géographiques sphéroïdes
Système de coordonnées géographiques géographiques géographiques géographiques géographiques géographiques géographiques géoïdes
Système de coordonnées géographiques géographiques géographiques géographiques géographiques géographiques géographiques géodésiques
Système de coordonnées géographiques géographiques géographiques géographiques géographiques géographiques géographiques géocentriques
Système de coordonnées géographiques géographiques géographiques géographiques géographiques géographiques géographiques géographiques
Système de coordonnées géographiques géographiques géographiques géographiques géographiques géographiques géographiques géographiques locales
Système de coordonnées géographiques géographiques géographiques géographiques géographiques géographiques géographiques géographiques mondiales
Système de coordonnées géographiques géographiques géographiques géographiques géographiques géographiques géographiques géographiques projetées
Système de coordonnées géographiques géographiques géographiques géographiques géographiques géographiques géographiques géographiques cartésiennes
Système de coordonnées géographiques géographiques géographiques géographiques géographiques géographiques géographiques géographiques polaires
Système de coordonnées géographiques géographiques géographiques géographiques géographiques géographiques géographiques géographiques sphériques
Système de coordonnées géographiques géographiques géographiques géographiques géographiques géographiques géographiques géographiques cylindriques
Système de coordonnées géographiques géographiques géographiques géographiques géographiques géographiques géographiques géographiques hyperboliques
Système de coordonnées géographiques géographiques géographiques géographiques géographiques géographiques géographiques géographiques elliptiques
Système de coordonnées géographiques géographiques géographiques géographiques géographiques géographiques géographiques géographiques paraboliques
Système de coordonnées géographiques géographiques géographiques géographiques géographiques géographiques géographiques géographiques hyperboloïdes
Système de coordonnées géographiques géographiques géographiques géographiques géographiques géographiques géographiques géographiques ellipsoïdes
Système de coordonnées géographiques géographiques géographiques géographiques géographiques géographiques géographiques géographiques sphéroïdes
Système de coordonnées géographiques géographiques géographiques géographiques géographiques géographiques géographiques géographiques géoïdes
Système de coordonnées géographiques géographiques géographiques géographiques géographiques géographiques géographiques géographiques géodésiques
Système de coordonnées géographiques géographiques géographiques géographiques géographiques géographiques géographiques géographiques géocentriques
Système de coordonnées géographiques géographiques géographiques géographiques géographiques géographiques géographiques géographiques géographiques
Système de coordonnées géographiques géographiques géographiques géographiques géographiques géographiques géographiques géographiques géographiques locales
Système de coordonnées géographiques géographiques géographiques géographiques géographiques géographiques géographiques géographiques géographiques mondiales
Système de coordonnées géographiques géographiques géographiques géographiques géographiques géographiques géographiques géographiques géographiques projetées
Système de coordonnées géographiques géographiques géographiques géographiques géographiques géographiques géographiques géographiques géographiques cartésiennes
Système de coordonnées géographiques géographiques géographiques géographiques géographiques géographiques géographiques géographiques géographiques polaires
Système de coordonnées géographiques géographiques géographiques géographiques géographiques géographiques géographiques géographiques géographiques sphériques
Système de coordonnées géographiques géographiques géographiques géographiques géographiques géographiques géographiques géographiques géographiques cylindriques
Système de coordonnées géographiques géographiques géographiques géographiques géographiques géographiques géographiques géographiques géographiques hyperboliques
Système de coordonnées géographiques géographiques géographiques géographiques géographiques géographiques géographiques géographiques géographiques elliptiques
Système de coordonnées géographiques géographiques géographiques géographiques géographiques géographiques géographiques géographiques géographiques paraboliques
Système de coordonnées géographiques géographiques géographiques géographiques géographiques géographiques géographiques géographiques géographiques hyperboloïdes
Système de coordonnées géographiques géographiques géographiques géographiques géographiques géographiques géographiques géographiques géographiques ellipsoïdes
Système de coordonnées géographiques géographiques géographiques géographiques géographiques géographiques géographiques géographiques géographiques sphéroïdes
Système de coordonnées géographiques géographiques géographiques géographiques géographiques géographiques géographiques géographiques géographiques géoïdes
Système de coordonnées géographiques géographiques géographiques géographiques géographiques géographiques géographiques géographiques géographiques géodésiques
Système de coordonnées géographiques géographiques géographiques géographiques géographiques géographiques géographiques géographiques géographiques géocentriques
Système de coordonnées géographiques géographiques géographiques géographiques géographiques géographiques géographiques géographiques géographiques géographiques
Système de coordonnées géographiques géographiques géographiques géographiques géographiques géographiques géographiques géographiques géographiques géographiques locales
Système de coordonnées géographiques géographiques géographiques géographiques géographiques géographiques géographiques géographiques géographiques géographiques mondiales
Système de coordonnées géographiques géographiques géographiques géographiques géographiques géographiques géographiques géographiques géographiques géographiques projetées
Système de coordonnées géographiques géographiques géographiques géographiques géographiques géographiques géographiques géographiques géographiques géographiques cartésiennes
Système de coordonnées géographiques géographiques géographiques géographiques géographiques géographiques géographiques géographiques géographiques géographiques polaires
Système de coordonnées géographiques géographiques géographiques géographiques géographiques géographiques géographiques géographiques géographiques géographiques sphériques
Système de coordonnées géographiques géographiques géographiques géographiques géographiques géographiques géographiques géographiques géographiques géographiques cylindriques
Système de coordonnées géographiques géographiques géographiques géographiques géographiques géographiques géographiques géographiques géographiques géographiques hyperboliques
Système de coordonnées géographiques géographiques géographiques géographiques géographiques géographiques géographiques géographiques géographiques géographiques elliptiques
Système de coordonnées géographiques géographiques géographiques géographiques géographiques géographiques géographiques géographiques géographiques géographiques paraboliques
Système de coordonnées géographiques géographiques géographiques géographiques géographiques géographiques géographiques géographiques géographiques géographiques hyperboloïdes
Système de coordonnées géographiques géographiques géographiques géographiques géographiques géographiques géographiques géographiques géographiques géographiques ellipsoïdes
Système de coordonnées géographiques géographiques géographiques géographiques géographiques géographiques géographiques géographiques géographiques géographiques sphéroïdes
Système de coordonnées géographiques géographiques géographiques géographiques géographiques géographiques géographiques géographiques géographiques géographiques géoïdes
Système de coordonnées géographiques géographiques géographiques géographiques géographiques géographiques géographiques géographiques géographiques géographiques géodésiques
Système de coordonnées géographiques géographiques géographiques géographiques géographiques géographiques géographiques géographiques géographiques géographiques géocentriques
Système de coordonnées géographiques géographiques géographiques géographiques géographiques géographiques géographiques géographiques géographiques géographiques géographiques
Système de coordonnées géographiques géographiques géographiques géographiques géographiques géographiques géographiques géographiques géographiques géographiques géographiques locales
Système de coordonnées géographiques géographiques géographiques géographiques géographiques géographiques géographiques géographiques géographiques géographiques géographiques mondiales
Système de coordonnées géographiques géographiques géographiques géographiques géographiques géographiques géographiques géographiques géographiques géographiques géographiques projetées
Système de coordonnées géographiques géographiques géographiques géographiques géographiques géographiques géographiques géographiques géographiques géographiques géographiques cartésiennes
Système de coordonnées géographiques géographiques géographiques géographiques géographiques géographiques géographiques géographiques géographiques géographiques géographiques polaires
Système de coordonnées géographiques géographiques géographiques géographiques géographiques géographiques géographiques géographiques géographiques géographiques géographiques sphériques
Système de coordonnées géographiques géographiques géographiques géographiques géographiques géographiques géographiques géographiques géographiques géographiques géographiques cylindriques
Système de coordonnées géographiques géographiques géographiques géographiques géographiques géographiques géographiques géographiques géographiques géographiques géographiques hyperboliques
Système de coordonnées géographiques géographiques géographiques géographiques géographiques géographiques géographiques géographiques géographiques géographiques géographiques elliptiques
Système de coordonnées géographiques géographiques géographiques géographiques géographiques géographiques géographiques géographiques géographiques géographiques géographiques paraboliques
Système de coordonnées géographiques géographiques géographiques géographiques géographiques géographiques géographiques géographiques géographiques géographiques géographiques hyperboloïdes
Système de coordonnées géographiques géographiques géographiques géographiques géographiques géographiques géographiques géographiques géographiques géographiques géographiques ellipsoïdes
Système de coordonnées géographiques géographiques géographiques géographiques géographiques géographiques géographiques géographiques géographiques géographiques géographiques sphéroïdes
Système de coordonnées géographiques géographiques géographiques géographiques géographiques géographiques géographiques géographiques géographiques géographiques géographiques géoïdes
Système de coordonnées géographiques géographiques géographiques géographiques géographiques géographiques géographiques géographiques géographiques géographiques géographiques géodésiques
Système de coordonnées géographiques géographiques géographiques géographiques géographiques géographiques géographiques géographiques géographiques géographiques géographiques géocentriques
Système de coordonnées géographiques géographiques géographiques géographiques géographiques géographiques géographiques géographiques géographiques géographiques géographiques géographiques
Système de coordonnées géographiques géographiques géographiques géographiques géographiques géographiques géographiques géographiques géographiques géographiques géographiques géographiques locales
Système de coordonnées géographiques géographiques géographiques géographiques géographiques géographiques géographiques géographiques géographiques géographiques géographiques géographiques mondiales
Système de coordonnées géographiques géographiques géographiques géographiques géographiques géographiques géographiques géographiques géographiques géographiques géographiques géographiques projetées
Système de coordonnées géographiques géographiques géographiques géographiques géographiques géographiques géographiques géographiques géographiques géographiques géographiques géographiques cartésiennes
Système de coordonnées géographiques géographiques géographiques géographiques géographiques géographiques géographiques géographiques géographiques géographiques géographiques géographiques polaires
Système de coordonnées géographiques géographiques géographiques géographiques géographiques géographiques géographiques géographiques géographiques géographiques géographiques géographiques sphériques
Système de coordonnées géographiques géographiques géographiques géographiques géographiques géographiques géographiques géographiques géographiques géographiques géographiques géographiques cylindriques
Système de coordonnées géographiques géographiques géographiques géographiques géographiques géographiques géographiques géographiques géographiques géographiques géographiques géographiques hyperboliques
Système de coordonnées géographiques géographiques géographiques géographiques géographiques géographiques géographiques géographiques géographiques géographiques géographiques géographiques elliptiques
Système de coordonnées géographiques géographiques géographiques géographiques géographiques géographiques géographiques géographiques géographiques géographiques géographiques géographiques paraboliques
Système de coordonnées géographiques géographiques géographiques géographiques géographiques géographiques géographiques géographiques géographiques géographiques géographiques géographiques hyperboloïdes
Système de coordonnées géographiques géographiques géographiques géographiques géographiques géographiques géographiques géographiques géographiques géographiques géographiques géographiques ellipsoïdes
Système de coordonnées géographiques géographiques géographiques géographiques géographiques géographiques géographiques géographiques géographiques géographiques géographiques géographiques sphéroïdes
Système de coordonnées géographiques géographiques géographiques géographiques géographiques géographiques géographiques géographiques géographiques géographiques géographiques géographiques géoïdes
Système de coordonnées géographiques géographiques géographiques géographiques géographiques géographiques géographiques géographiques géographiques géographiques géographiques géographiques géodésiques
Système de coordonnées géographiques géographiques géographiques géographiques géographiques géographiques géographiques géographiques géographiques géographiques géographiques géographiques géocentriques
Système de coordonnées géographiques géographiques géographiques géographiques géographiques géographiques géographiques géographiques géographiques géographiques géographiques géographiques géographiques
Système de coordonnées géographiques géographiques géographiques géographiques géographiques géographiques géographiques géographiques géographiques géographiques géographiques géographiques géographiques locales
Système de coordonnées géographiques géographiques géographiques géographiques géographiques géographiques géographiques géographiques géographiques géographiques géographiques géographiques géographiques mondiales
Système de coordonnées géographiques géographiques géographiques géographiques géographiques géographiques géographiques géographiques géographiques géographiques géographiques géographiques géographiques projetées
Système de coordonnées géographiques géographiques géographiques géographiques géographiques géographiques géographiques géographiques géographiques géographiques géographiques géographiques géographiques cartésiennes
Système de coordonnées géographiques géographiques géographiques géographiques géographiques géographiques géographiques géographiques géographiques géographiques géographiques géographiques géographiques polaires
Système de coordonnées géographiques géographiques géographiques géographiques géographiques géographiques géographiques géographiques géographiques géographiques géographiques géographiques géographiques sphériques
Système de coordonnées géographiques géographiques géographiques géographiques géographiques géographiques géographiques géographiques géographiques géographiques géographiques géographiques géographiques cylindriques
Système de coordonnées géographiques géographiques géographiques géographiques géographiques géographiques géographiques géographiques géographiques géographiques géographiques géographiques géographiques hyperboliques
Système de coordonnées géographiques géographiques géographiques géographiques géographiques géographiques géographiques géographiques géographiques géographiques géographiques géographiques géographiques elliptiques
Système de coordonnées géographiques géographiques géographiques géographiques géographiques géographiques géographiques géographiques géographiques géographiques géographiques géographiques géographiques paraboliques
Système de coordonnées géographiques géographiques géographiques géographiques géographiques géographiques géographiques géographiques géographiques géographiques géographiques géographiques géographiques hyperboloïdes
Système de coordonnées géographiques géographiques géographiques géographiques géographiques géographiques géographiques géographiques géographiques géographiques géographiques géographiques géographiques ellipsoïdes
Système de coordonnées géographiques géographiques géographiques géographiques géographiques géographiques géographiques géographiques géographiques géographiques géographiques géographiques géographiques sphéroïdes
Système de coordonnées géographiques géographiques géographiques géographiques géographiques géographiques géographiques géographiques géographiques géographiques géographiques géographiques géographiques géoïdes
Système de coordonnées géographiques géographiques géographiques géographiques géographiques géographiques géographiques géographiques géographiques géographiques géographiques géographiques géographiques géodésiques
Système de coordonnées géographiques géographiques géographiques géographiques géographiques géographiques géographiques géographiques géographiques géographiques géographiques géographiques géographiques géocentriques
Système de coordonnées géographiques géographiques géographiques géographiques géographiques géographiques géographiques géographiques géographiques géographiques géographiques géographiques géographiques géographiques
Système de coordonnées géographiques géographiques géographiques géographiques géographiques géographiques géographiques géographiques géographiques géographiques géographiques géographiques géographiques géographiques locales
Système de coordonnées géographiques géographiques géographiques géographiques géographiques géographiques géographiques géographiques géographiques géographiques géographiques géographiques géographiques géographiques mondiales
Système de coordonnées géographiques géographiques géographiques géographiques géographiques géographiques géographiques géographiques géographiques géographiques géographiques géographiques géographiques géographiques projetées
Système de coordonnées géographiques géographiques géographiques géographiques géographiques géographiques géographiques géographiques géographiques géographiques géographiques géographiques géographiques géographiques cartésiennes
Système de coordonnées géographiques géographiques géographiques géographiques géographiques géographiques géographiques géographiques géographiques géographiques géographiques géographiques géographiques géographiques polaires
Système de coordonnées géographiques géographiques géographiques géographiques géographiques géographiques géographiques géographiques géographiques géographiques géographiques géographiques géographiques géographiques sphériques
Système de coordonnées géographiques géographiques géographiques géographiques géographiques géographiques géographiques géographiques géographiques géographiques géographiques géographiques géographiques géographiques cylindriques
Système de coordonnées géographiques géographiques géographiques géographiques géographiques géographiques géographiques géographiques géographiques géographiques géographiques géographiques géographiques géographiques hyperboliques
Système de coordonnées géographiques géographiques géographiques géographiques géographiques géographiques géographiques géographiques géographiques géographiques géographiques géographiques géographiques géographiques elliptiques
Système de coordonnées géographiques géographiques géographiques géographiques géographiques géographiques géographiques géographiques géographiques géographiques géographiques géographiques géographiques géographiques paraboliques
Système de coordonnées géographiques géographiques géographiques géographiques géographiques géographiques géographiques géographiques géographiques géographiques géographiques géographiques géographiques géographiques hyperboloïdes
Système de coordonnées géographiques géographiques géographiques géographiques géographiques géographiques géographiques géographiques géographiques géographiques géographiques géographiques géographiques géographiques ellipsoïdes
Système de coordonnées géographiques géographiques géographiques géographiques géographiques géographiques géographiques géographiques géographiques géographiques géographiques géographiques géographiques géographiques sphéroïdes
Système de coordonnées géographiques géographiques géographiques géographiques géographiques géographiques géographiques géographiques géographiques géographiques géographiques géographiques géographiques géographiques géoïdes
Système de coordonnées géographiques géographiques géographiques géographiques géographiques géographiques géographiques géographiques géographiques géographiques géographiques géographiques géographiques géographiques géodésiques
Système de coordonnées géographiques géographiques géographiques géographiques géographiques géographiques géographiques géographiques géographiques géographiques géographiques géographiques géographiques géographiques géocentriques
Système de coordonnées géographiques géographiques géographiques géographiques géographiques géographiques géographiques géographiques géographiques géographiques géographiques géographiques géographiques géographiques géographiques
Système de coordonnées géographiques géographiques géographiques géographiques géographiques géographiques géographiques géographiques géographiques géographiques géographiques géographiques géographiques géographiques géographiques locales
Système de coordonnées géographiques géographiques géographiques géographiques géographiques géographiques géographiques géographiques géographiques géographiques géographiques géographiques géographiques géographiques géographiques mondiales
Système de coordonnées géographiques géographiques géographiques géographiques géographiques géographiques géographiques géographiques géographiques géographiques géographiques géographiques géographiques géographiques géographiques projetées
Système de coordonnées géographiques géographiques géographiques géographiques géographiques géographiques géographiques géographiques géographiques géographiques géographiques géographiques géographiques géographiques géographiques cartésiennes
Système de coordonnées géographiques géographiques géographiques géographiques géographiques géographiques géographiques géographiques géographiques géographiques géographiques géographiques géographiques géographiques géographiques polaires
Système de coordonnées géographiques géographiques géographiques géographiques géographiques géographiques géographiques géographiques géographiques géographiques géographiques géographiques géographiques géographiques géographiques sphériques
Système de coordonnées géographiques géographiques géographiques géographiques géographiques géographiques géographiques géographiques géographiques géographiques géographiques géographiques géographiques géographiques géographiques cylindriques
Système de coordonnées géographiques géographiques géographiques géographiques géographiques géographiques géographiques géographiques géographiques géographiques géographiques géographiques géographiques géographiques géographiques hyperboliques
Système de coordonnées géographiques géographiques géographiques géographiques géographiques géographiques géographiques géographiques géographiques géographiques géographiques géographiques géographiques géographiques géographiques elliptiques
Système de coordonnées géographiques géographiques géographiques géographiques géographiques géographiques géographiques géographiques géographiques géographiques géographiques géographiques géographiques géographiques géographiques paraboliques
Système de coordonnées géographiques géographiques géographiques géographiques géographiques géographiques géographiques géographiques géographiques géographiques géographiques géographiques géographiques géographiques géographiques hyperboloïdes
Système de coordonnées géographiques géographiques géographiques géographiques géographiques géographiques géographiques géographiques géographiques géographiques géographiques géographiques géographiques géographiques géographiques ellipsoïdes
Système de coordonnées géographiques géographiques géographiques géographiques géographiques géographiques géographiques géographiques géographiques géographiques géographiques géographiques géographiques géographiques géographiques sphéroïdes
Système de coordonnées géographiques géographiques géographiques géographiques géographiques géographiques géographiques géographiques géographiques géographiques géographiques géographiques géographiques géographiques géographiques géoïdes
Système de coordonnées géographiques géographiques géographiques géographiques géographiques géographiques géographiques géographiques géographiques géographiques géographiques géographiques géographiques géographiques géographiques géodésiques
Système de coordonnées géographiques géographiques géographiques géographiques géographiques géographiques géographiques géographiques géographiques géographiques géographiques géographiques géographiques géographiques géographiques géocentriques
Système de coordonnées géographiques géographiques géographiques géographiques géographiques géographiques géographiques géographiques géographiques géographiques géographiques géographiques géographiques géographiques géographiques géographiques
Système de coordonnées géographiques géographiques géographiques géographiques géographiques géographiques géographiques géographiques géographiques géographiques géographiques géographiques géographiques géographiques géographiques géographiques locales
Système de coordonnées géographiques géographiques géographiques géographiques géographiques géographiques géographiques géographiques géographiques géographiques géographiques géographiques géographiques géographiques géographiques géographiques mondiales
Système de coordonnées géographiques géographiques géographiques géographiques géographiques géographiques géographiques géographiques géographiques géographiques géographiques géographiques géographiques géographiques géographiques géographiques projetées
Système de coordonnées géographiques géographiques géographiques géographiques géographiques géographiques géographiques géographiques géographiques géographiques géographiques géographiques géographiques géographiques géographiques géographiques cartésiennes
Système de coordonnées géographiques géographiques géographiques géographiques géographiques géographiques géographiques géographiques géographiques géographiques géographiques géographiques géographiques géographiques géographiques géographiques polaires
Système de coordonnées géographiques géographiques géographiques géographiques géographiques géographiques géographiques géographiques géographiques géographiques géographiques géographiques géographiques géographiques géographiques géographiques sphériques
Système de coordonnées géographiques géographiques géographiques géographiques géographiques géographiques géographiques géographiques géographiques géographiques géographiques géographiques géographiques géographiques géographiques géographiques cylindriques
Système de coordonnées géographiques géographiques géographiques géographiques géographiques géographiques géographiques géographiques géographiques géographiques géographiques géographiques géographiques géographiques géographiques géographiques hyperboliques
Système de coordonnées géographiques géographiques géographiques géographiques géographiques géographiques géographiques géographiques géographiques géographiques géographiques géographiques géographiques géographiques géographiques géographiques elliptiques
Système de coordonnées géographiques géographiques géographiques géographiques géographiques géographiques géographiques géographiques géographiques géographiques géographiques géographiques géographiques géographiques géographiques géographiques paraboliques
Système de coordonnées géographiques géographiques géographiques géographiques géographiques géographiques géographiques géographiques géographiques géographiques géographiques géographiques géographiques géographiques géographiques géographiques hyperboloïdes
Système de coordonnées géographiques géographiques géographiques géographiques géographiques géographiques géographiques géographiques géographiques géographiques géographiques géographiques géographiques géographiques géographiques géographiques ellipsoïdes
Système de coordonnées géographiques géographiques géographiques géographiques géographiques géographiques géographiques géographiques géographiques géographiques géographiques géographiques géographiques géographiques géographiques géographiques sphéroïdes
Système de coordonnées géographiques géographiques géographiques géographiques géographiques géographiques géographiques géographiques géographiques géographiques géographiques géographiques géographiques géographiques géographiques géographiques géoïdes
Système de coordonnées géographiques géographiques géographiques géographiques géographiques géographiques géographiques géographiques géographiques géographiques géographiques géographiques géographiques géographiques géographiques géographiques géodésiques
Système de coordonnées géographiques géographiques géographiques géographiques géographiques géographiques géographiques géographiques géographiques géographiques géographiques géographiques géographiques géographiques géographiques géographiques géocentriques
Système de coordonnées géographiques géographiques géographiques géographiques géographiques géographiques géographiques géographiques géographiques géographiques géographiques géographiques géographiques géographiques géographiques géographiques géographiques
Système de coordonnées géographiques géographiques géographiques géographiques géographiques géographiques géographiques géographiques géographiques géographiques géographiques géographiques géographiques géographiques géographiques géographiques géographiques locales
Système de coordonnées géographiques géographiques géographiques géographiques géographiques géographiques géographiques géographiques géographiques géographiques géographiques géographiques géographiques géographiques géographiques géographiques géographiques mondiales
Système de coordonnées géographiques géographiques géographiques géographiques géographiques géographiques géographiques géographiques géographiques géographiques géographiques géographiques géographiques géographiques géographiques géographiques géographiques projetées
Système de coordonnées géographiques géographiques géographiques géographiques géographiques géographiques géographiques géographiques géographiques géographiques géographiques géographiques géographiques géographiques géographiques géographiques géographiques cartésiennes
Système de coordonnées géographiques géographiques géographiques géographiques géographiques géographiques géographiques géographiques géographiques géographiques géographiques géographiques géographiques géographiques géographiques géographiques géographiques polaires
Système de coordonnées géographiques géographiques géographiques géographiques géographiques géographiques géographiques géographiques géographiques géographiques géographiques géographiques géographiques géographiques géographiques géographiques géographiques sphériques
Système de coordonnées géographiques géographiques géographiques géographiques géographiques géographiques géographiques géographiques géographiques géographiques géographiques géographiques géographiques géographiques géographiques géographiques géographiques cylindriques
Système de coordonnées géographiques géographiques géographiques géographiques géographiques géographiques géographiques géographiques géographiques géographiques géographiques géographiques géographiques géographiques géographiques géographiques géographiques hyperboliques
Système de coordonnées géographiques géographiques géographiques géographiques géographiques géographiques géographiques géographiques géographiques géographiques géographiques géographiques géographiques géographiques géographiques géographiques géographiques elliptiques
Système de coordonnées géographiques géographiques géographiques géographiques géographiques géographiques géographiques géographiques géographiques géographiques géographiques géographiques géographiques géographiques géographiques géographiques géographiques paraboliques
Système de coordonnées géographiques géographiques géographiques géographiques géographiques géographiques géographiques géographiques géographiques géographiques géographiques géographiques géographiques géographiques géographiques géographiques géographiques hyperboloïdes
Système de coordonnées géographiques géographiques géographiques géographiques géographiques géographiques géographiques géographiques géographiques géographiques géographiques géographiques géographiques géographiques géographiques géographiques géographiques ellipsoïdes
Système de coordonnées géographiques géographiques géographiques géographiques géographiques géographiques géographiques géographiques géographiques géographiques géographiques géographiques géographiques géographiques géographiques géographiques géographiques sphéroïdes
Système de coordonnées géographiques géographiques géographiques géographiques géographiques géographiques géographiques géographiques géographiques géographiques géographiques géographiques géographiques géographiques géographiques géographiques géographiques géoïdes
Système de coordonnées géographiques géographiques géographiques géographiques géographiques géographiques géographiques géographiques géographiques géographiques géographiques géographiques géographiques géographiques géographiques géographiques géographiques géodésiques
Système de coordonnées géographiques géographiques géographiques géographiques géographiques géographiques géographiques géographiques géographiques géographiques géographiques géographiques géographiques géographiques géographiques géographiques géographiques géocentriques
Système de coordonnées géographiques géographiques géographiques géographiques géographiques géographiques géographiques géographiques géographiques géographiques géographiques géographiques géographiques géographiques géographiques géographiques géographiques géographiques
Système de coordonnées géographiques géographiques géographiques géographiques géographiques géographiques géographiques géographiques géographiques géographiques géographiques géographiques géographiques géographiques géographiques géographiques géographiques géographiques locales
Système de coordonnées géographiques géographiques géographiques géographiques géographiques géographiques géographiques géographiques géographiques géographiques géographiques géographiques géographiques géographiques géographiques géographiques géographiques géographiques mondiales
Système de coordonnées géographiques géographiques géographiques géographiques géographiques géographiques géographiques géographiques géographiques géographiques géographiques géographiques géographiques géographiques géographiques géographiques géographiques géographiques projetées
Système de coordonnées géographiques géographiques géographiques géographiques géographiques géographiques géographiques géographiques géographiques géographiques géographiques géographiques géographiques géographiques géographiques géographiques géographiques géographiques cartésiennes
Système de coordonnées géographiques géographiques géographiques géographiques géographiques géographiques géographiques géographiques géographiques géographiques géographiques géographiques géographiques géographiques géographiques géographiques géographiques géographiques polaires
Système de coordonnées géographiques géographiques géographiques géographiques géographiques géographiques géographiques géographiques géographiques géographiques géographiques géographiques géographiques géographiques géographiques géographiques géographiques géographiques sphériques
Système de coordonnées géographiques géographiques géographiques géographiques géographiques géographiques géographiques géographiques géographiques géographiques géographiques géographiques géographiques géographiques géographiques géographiques géographiques géographiques cylindriques
Système de coordonnées géographiques géographiques géographiques géographiques géographiques géographiques géographiques géographiques géographiques géographiques géographiques géographiques géographiques géographiques géographiques géographiques géographiques géographiques hyperboliques
Système de coordonnées géographiques géographiques géographiques géographiques géographiques géographiques géographiques géographiques géographiques géographiques géographiques géographiques géographiques géographiques géographiques géographiques géographiques géographiques elliptiques
Système de coordonnées géographiques géographiques géographiques géographiques géographiques géographiques géographiques géographiques géographiques géographiques géographiques géographiques géographiques géographiques géographiques géographiques géographiques géographiques paraboliques
Système de coordonnées géographiques géographiques géographiques géographiques géographiques géographiques géographiques géographiques gé

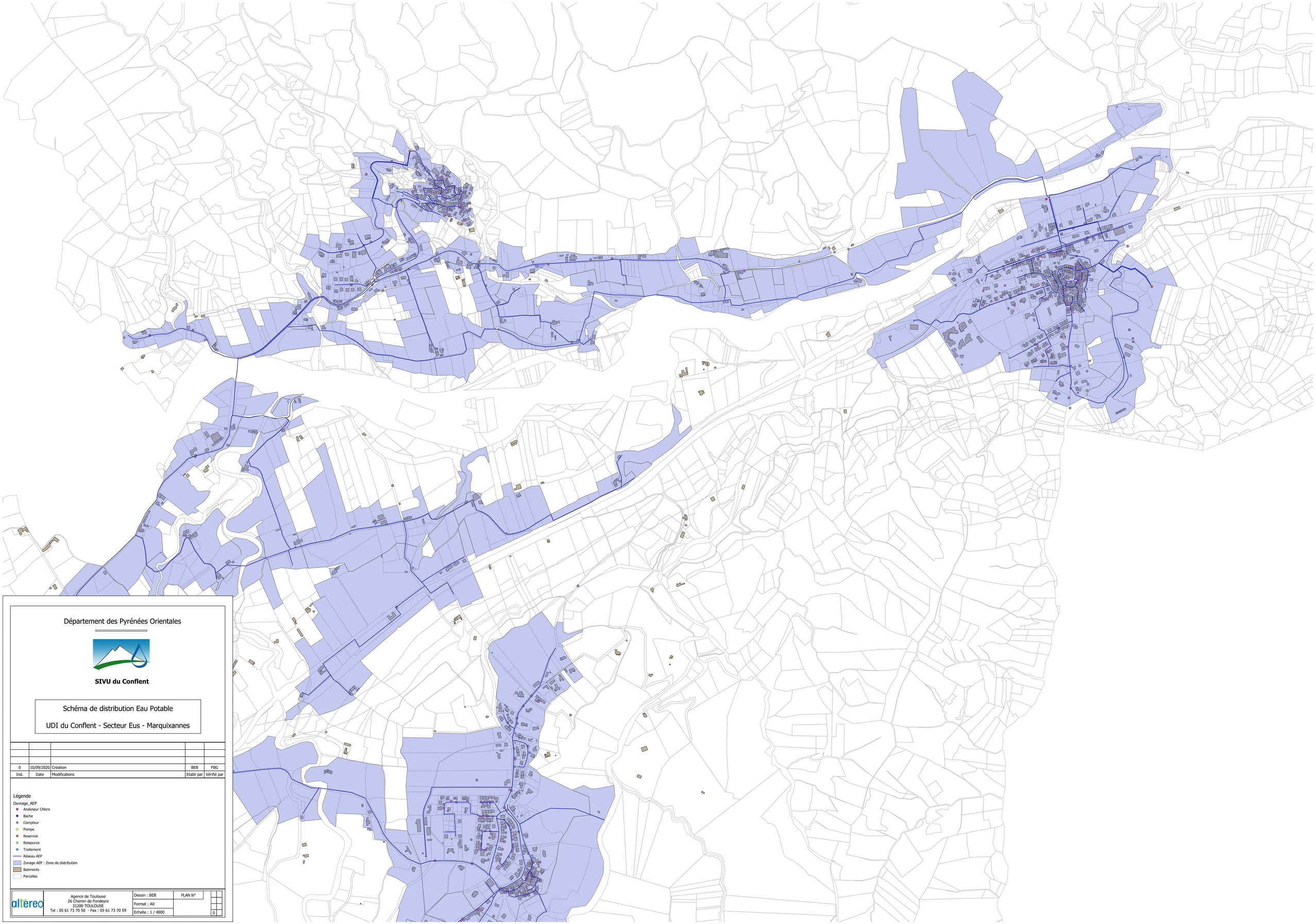

Département des Pyrénées Orientales

SIVU du Conflent

Schéma de distribution Eau Potable

UDI du Conflent - Secteur Eus - Marquixannes

Ind.	Date	Modifications	Etabli par	Vérifié par
0	10/09/2020	Création	BEB	FBG

Légende

Ouvrage_AEP

- Analyseur Chlore
- Bache
- Compteur
- Pompe
- Reservoir
- Ressource
- Traitement
- Réseau AEP
- Zonage AEP : Zone de distribution
- Batiments
- Parcelles

altéreo

Agence de Toulouse
26 Chemin de Fondeyre
31200 TOULOUSE
Tel : 05 61 73 70 50 - Fax : 05 61 73 70 59

Dessin : BEB

Format : A0

Echelle : 1 / 4000

PLAN N°

0