# S.I.V.O.M DE COMBLES

(SOMME 80)

## SCHEMA DU RESEAU D'EAU POTABLE

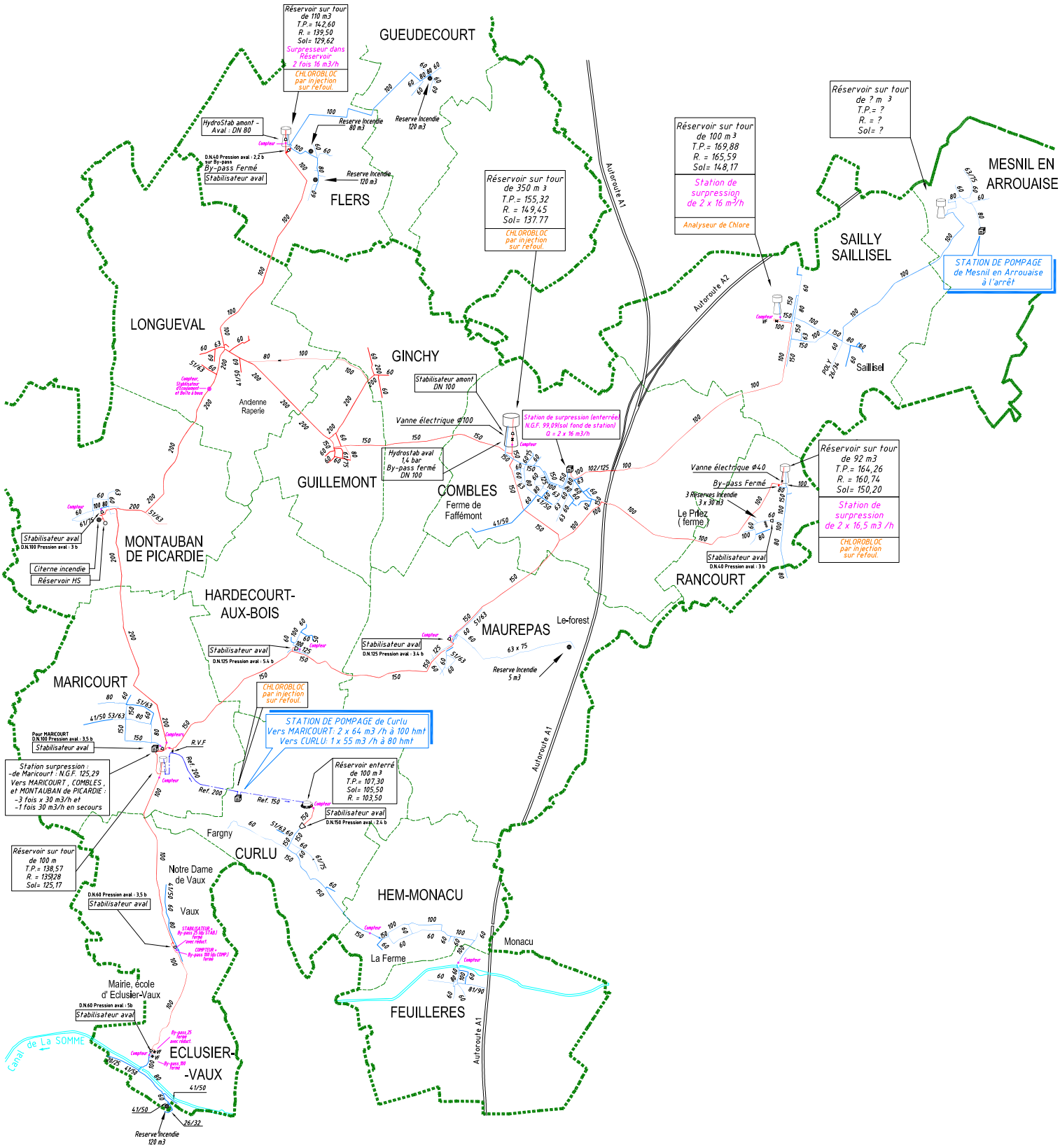


PLAN N°:9672
25/05/2011

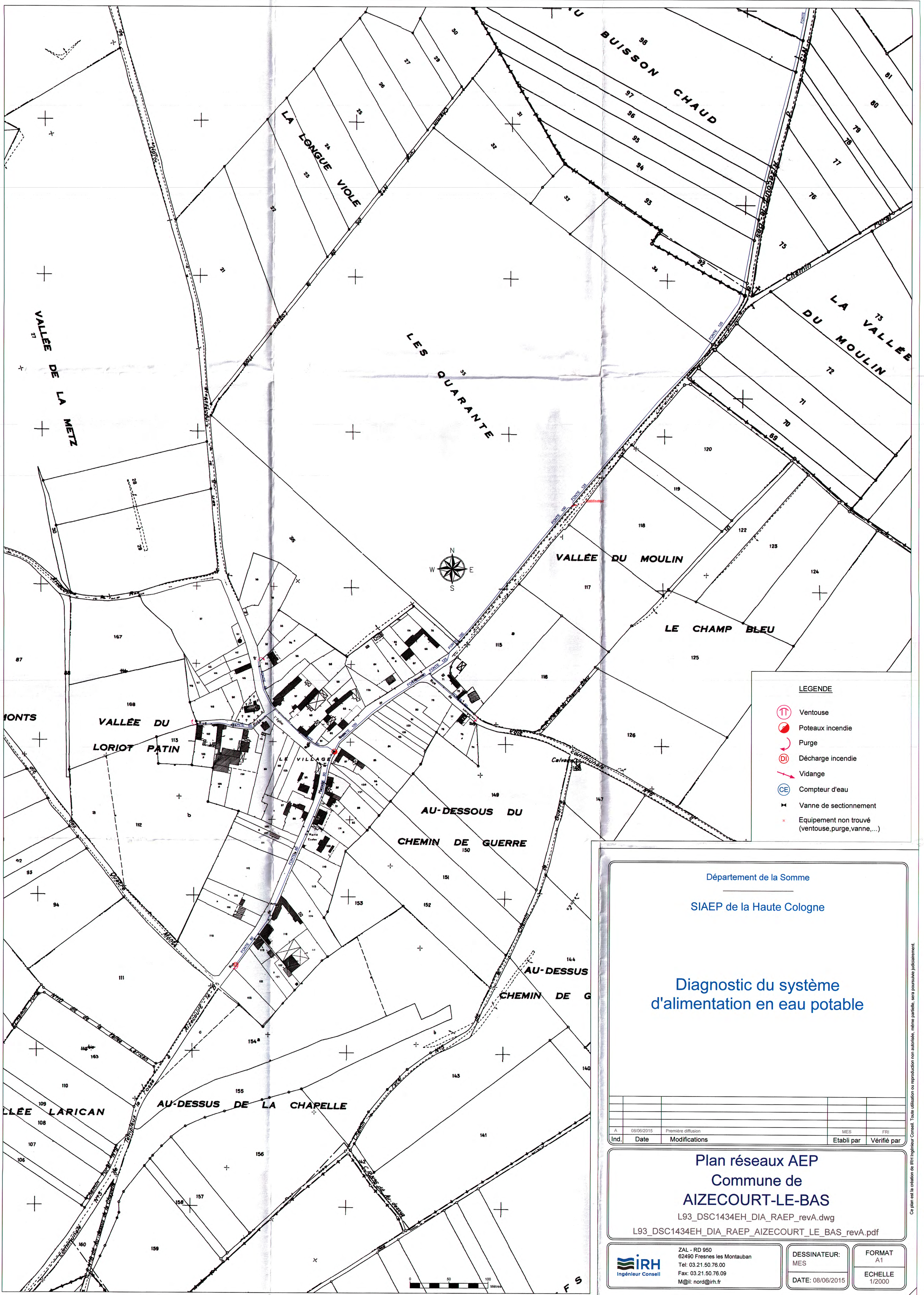


LEGENDE

- Ventouse
- Poteaux incendie
- Purge
- DI Décharge incendie
- Vidange
- CE Compteur d'eau
- Vanne de sectionnement
- Equipement non trouvé (ventouse,purge,vanne,...)

Département de la Somme

SIAEP de la Haute Cologne

# Diagnostic du système d'alimentation en eau potable

| Ind. | Date | Modifications | Etabli par | Vérifié par |
|---|---|---|---|---|
| A | 08/06/2015 | Première diffusion | MES | FRI |

## Plan réseaux AEP
## Commune de
## AIZECOURT-LE-BAS

L93_DSC1434EH_DIA_RAEP_revA.dwg

L93_DSC1434EH_DIA_RAEP_AIZECOURT_LE_BAS_revA.pdf

IRH Ingénieur Conseil
ZAL - RD 950
62490 Fresnes les Montauban
Tel: 03.21.50.76.00
Fax: 03.21.50.76.09
M@il: nord@irh.fr

DESSINATEUR: MES

DATE: 08/06/2015

FORMAT A1

ECHELLE 1/2000

Ce plan est la création de IRH Ingénieur Conseil. Toute utilisation ou reproduction non autorisée, même partielle, sera poursuivie judiciairement.




Département de la Somme

SIAEP de la Haute Cologne

# Diagnostic du système d'alimentation en eau potable

| Ind. | Date | Modifications | Etabli par | Vérifié par |
|---|---|---|---|---|
| A | 08/06/2015 | Première diffusion | MES | FRI |

## Plan réseaux AEP
## Commune de
## AIZECOURT-LE-HAUT

L93_DSC1434EH_DIA_RAEP_revA.dwg

L93_DSC1434EH_DIA_RAEP_AIZECOURT_LE_HAUT_revA.pdf

IRH Ingénieur Conseil
ZAL - RD 950
62490 Fresnes les Montauban
Tel: 03.21.50.76.00
Fax: 03.21.50.76.09
M@il: nord@irh.fr

DESSINATEUR: MES

DATE: 08/06/2015

FORMAT A0

ECHELLE 1/2000

Ce plan est la création de IRH Ingénieur Conseil. Toute utilisation ou reproduction non autorisée, même partielle, sera poursuivie judiciairement.

## Legende

**Canalisations**

- Distribution
- Feeder
- Défense incendie
- Eau brute
- Refoulement
- Refoulement/Distribution
- Galerie
- Hors service
- Vidange
- Branchement simple
- Hors gestion SAUR

**Appareils**

- Vanne
- Vanne fermée
- Robinet 1/4 tour
- Purge
- Vidange
- Ventouse
- Plaque d'extrémité
- Réduction
- Poteau d'incendie
- Bouche d'incendie
- Compteur de production / sectorisation
- Compteur import / export
- Compteur abonné
- Débitmètre
- Stabilisateur d'écoulement
- Boîte à boues
- Borne fontaine
- Bouche de lavage
- Clapet
- Disconnecteur
- Réducteur de pression
- Régulateur de pression amont/aval
- Soupape anti-bélier

**Ouvrages**

- Réservoir sur tour
- Réservoir semi-enterré / enterré
- Réservoir au sol / bâche
- Réserve incendie
- Production avec traitement
- Captage
- Forage
- Puits
- Station de pompage
- Station de surpression
- Brise charge
- Traitement sur réseau




**DEPARTEMENT DE LA SOMME**

# ALLAINES

an n° : 6093-00-E-100 | *Echelle :* 1:2 500

ographie: A.CHAISE | Date: 16/04/2021

**RESEAU D'ALIMENTATION EN EAU POTABLE**


CPO Marne la Vallée
8, Boulevard Michael FARADAY
CS 30560
77716 SERRIS / MARNE LA VALLEE CEDEX 4


haut allaines

feuillaucourt

# Barleux

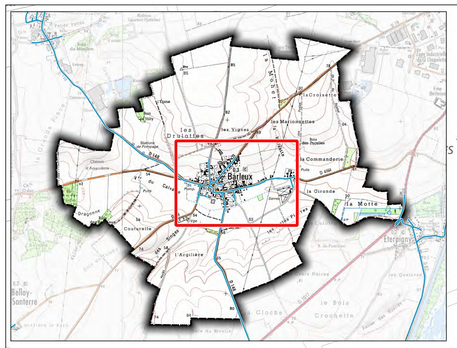


N

LES VIGNES
LES BUTTES
AU MOULIN
LES MARIONNETTES
LA VALLEETTE
HAIES BALTHAZAR
LA MALADRERIE
CHEMIN D'AMIENS
LE VILLAGE
LES PETITS PRES
LA HARDINE
VALLEE DU CALVAIRE
DERRIERE L'EGLISE
JARDIN DE LA FOSSE
L'ARGILIERE
CHAMPS A GRES
LA CROIX SAINT-CLAUDE
CHEMIN DES POSTES
TACHE A JONCS

Chemin d'Amiens
CR n°4 dit Chemin du Moulin
Chemin rural n°1 dit Vieux
Chemin rural n°1
Rue de Péronne
Chemin rural
Rue de Péronne (R.D n°39)
Chemin rural n°5 dit chemin des Marionnettes
Voie communale n°7
Barrières de Rue
RD n°148 de Villers-carbonnel à Péronne
Route départementale n°164 E de Fay à Péronne
Rue de Flaucourt
(R.D n°148) Rue de Flaucourt
Rue de Bailly
Rue de Bailly (R.D n°164)
Rue de la Hardine
Prés des Chemin dit CR n°10
CR n°10 dit Chemin des Prés
Rue de Belloy
Rue de l'Eglise
Rue du Bac
Rue du Clos
Route départementale n°148 de Villers-Carbonnel à Flaucourt
RD n°79 de Péronne à Lihons
Route départementale n°79 de Péronne à Lihons
Chemin rural n°16 dit Chemin du Jardin de la Fosse
Chemin rural n°18 d'Hiorgny à Barleux
Chemin rural n°13 dit Chemin de l'Arbre d'Amis
Chemin rural n°7 dit Chemin des Postes
Chemin rural n°12 dit Chemin des Plates Pierres
LES PLATES PIERRES
DESSUS DES PLATES PIERRES

Ø100 FD (1960)
Ø100 FG (1945)
Ø100 FD (1992)
Ø125 FG (1945)
Ø63 PVC (1970)
Ø60 FD (1991)
Ø32 PEHd (1960)

## Légende

Réseau AEP :
- Distribution
- Refoulement

Hydrant :
- Poteau Incendie
- Bouche Incendie
- Réserve Incendie
- Borne de puisage (MONECA)

Réservoir :
- Principal
- Secondaire
- Captage/Forage
- Limite communale

0 25 50 75 100 m

SIEP du Santerre
Géo2France

Réseau AEP schématique - 01.04.2021 - Source cadastre DGFiP - Echelle cartouche: 1:25000

VC No 2 de Dompierre a Peronne

LES QUATORZE

VC No 4 de Biaches a Flaucourt

Rue de Barleux

VC No 5 de Biaches a Barleux

LA QUEUE

CR No 10

2.00 Axe route

8.10

Voie des Gardes

F 60

F 80

CR No 1 dit la Warlotte

Rue du Moulin

4.80 axe

63.50

Raccord

Rue de la Warlotte

Rue du Bois de la Haie

Ruelle de la Corne de Cerf

5.65

F 80

SR No 1 dit du Tour de Ville

LE VILLAGE

PI 100

Rue de Bazincourt

Rue Meridien

LE CHATEAU

15.20

Rue de la Fontaine

Ruelle de la Fontaine

Cone 80/40

LA RUELLE

VC No 2 de Dompierre a Peronne

DERRIERE LES HAIES

Rue de la Riviere

51.00

2.20

Rue de Peronne

F 150

LA RUE D'EN-HAUT

Chemin Prive dit la Voie des Gardes

LA MAISONNETTE

Station de de Surpression

AU COUVENT

CD No 1 de Peronne a Amiens

Canal

Somme

LE COMMUN

CASSE (pylônes)

VERS LE BOIS DE BIACHES

A LA

10

Rue de Peronne

Rue de la Vallee

FE 40

CR No 14

VALLEE DE

CD



1/1500

MAIRIE DE BIACHES SOMME

# DEPARTEMENT DE LA SOMME

## COMMUNE DE BIACHES

DIFFUSION
NON CONTROLEE

Date d'Impression : 01/02/2007

| Ind. | Date | Etabli par | Visa | Nature des modifications | Date | Verifié/Approuvé | Visa |
|---|---|---|---|---|---|---|---|
| 01 | 01.02.07 | J PETITPREZ | | MISE A JOUR DU RESEAU | | E KESTELOOT | |
| 00 | 15.12.98 | J PETITPREZ | | PREMIERE DIFFUSION | | | |

Echelle : 1/1500 | Format : IAO | Plan : 8024 00 E 1500 000 00 | Planche : 1/1 | Indice : 00

## RESEAU D'EAU POTABLE

PLANCHE UNIQUE

SAUR FRANCE
CENTRE PICARDIE & NORD
Secteur Somme
12, Route de Vauvillers
80170 Rosières

La position, la nature des canalisations, et la géométrie des fonds de plan sont donnés à titre indicatif. Elles n'engagent en aucun cas la responsabilité de la société Gestion de plan. Toute précision nécessaire sera confirmée par relevé de terrain.

# CNE DE BIACHES EP

## Mise en évidence du risque CVM - Matériaux et dates de pose canalisations

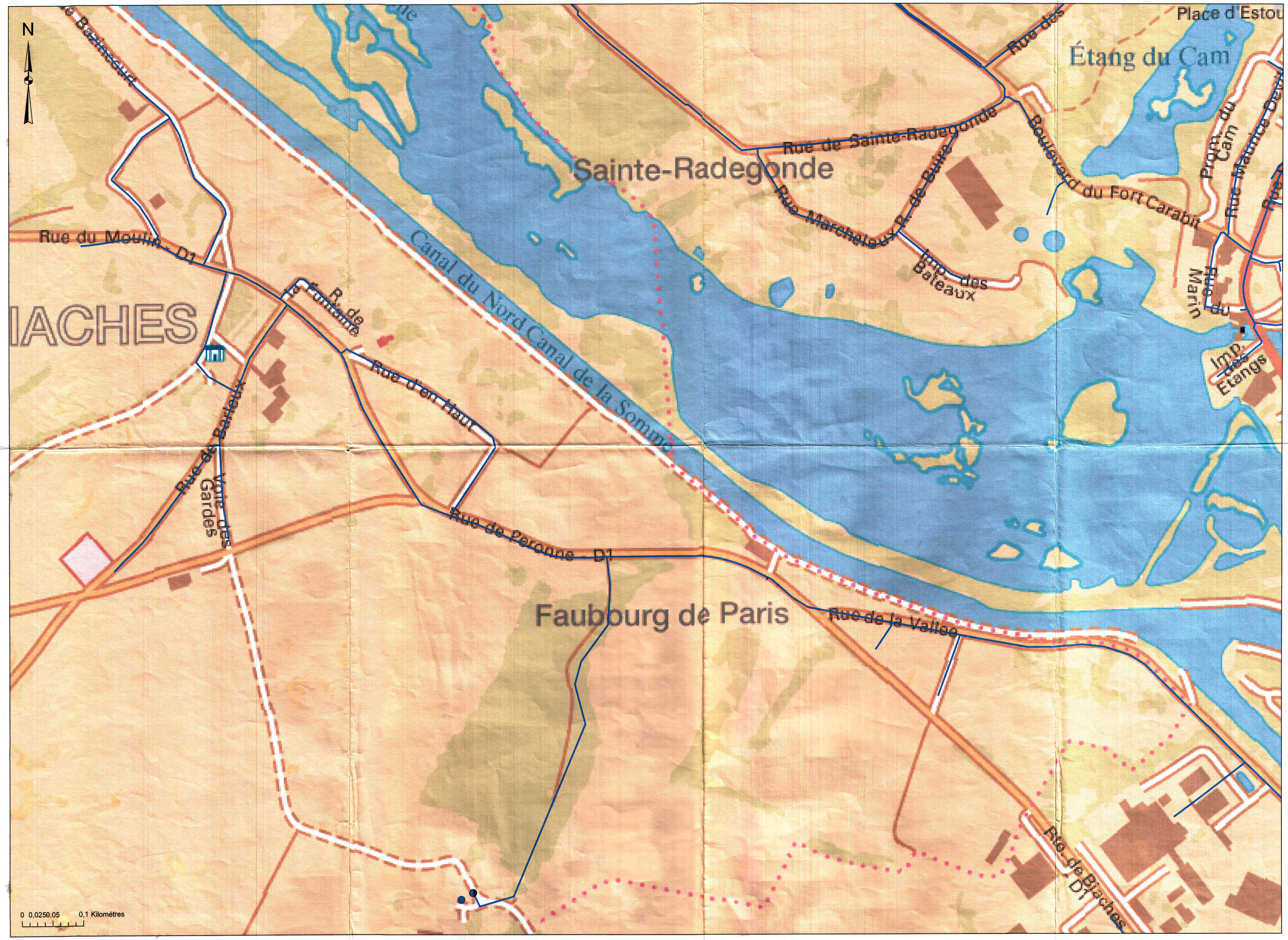


**Statut canalisations**

Ouvrages
- Ouvrage ressource
- Ouvrage stockage
- Ouvrage traitement
- Ouvrage pompage / surpression

Réseaux
- Hors PVC toutes dates / Mat. inconnus => 19
- PVC < 1980
- PVC => 1980
- PVC - Date inconnue
- Mat. inconnu < 1980 / Date inconnue

© CARTOSPHERE - NAVTEQ 2005 - IGN

DÉPARTEMENT DE LA SOMME

COMMUNE DE

# BOUCHAVESNES-BERGEN

ALIMENTATION EN EAU POTABLE

RÉALIMENTATION DU RÉSEAU

## PLAN DE LA DISTRIBUTION

-RELEVÉ APRÈS TRAVAUX-

| SERVICE DÉPARTEMENTAL D'ENTRETIEN ET D'EXPLOITATION DES RÉSEAUX D'EAU | PHASE | DATE | PARAPHE |
|---|---|---|---|
| | Etablissement | 5-4-73 | |
| | Rectification | | |
| | Rectification | | |
| ÉCHELLE : 1/1.000e | NATURE DES MODIFICATIONS | | |
| N° DU DOSSIER : | CLASSEMENT : A.E.2 | | |
| N° DU PLAN : | 18.38 | | |

ECHELLE 1/2.000e

ECHELLE 1/1.000

LÉGENDE

- CONDUITE DE DISTRIBUTION
- FOURREAU DE PROTECTION
- ROBINET-VANNE
- VENTOUSE EN REGARD
- ROBINET DE PURGE D'AIR
- ROBINET DE VIDANGE : EN REGARD ; A L'AIR LIBRE
- POTEAU D'INCENDIE DE 100 m/m ; PUISARD D'ASPIRATION.
- BRANCHEMENT PARTICULIER : EN REGARD ; EN CAVE OU ÉLÉVATION.

COMMUNE DE "Au Chemin de Moislains" Section X "Le Bas Rouet"

"Au Calvaire" "La Malassise"

BOUCHAVESNES - BERGEN Section T

RÉSERVOIR SEM ENTERRÉ DE 150 m³

COMMUNE DE MOISLAINS

Section O

Section P

Section AE

Section X

Section T "Les Prés"

Section T "Pièce Carpeza"

BOUCHAVESNES-BERGEN

STATION DE REPRISE

POINT DE RACCORDEMENT

Chemin Départemental n° 149 de Moislains à Cléry-sur-Somme

Rue du Village à la Route Nationale

Rue Neuve

Rue Foch

Rue du Cimetière

Rue Grande

Ruelle Jean

Ruelle des Prés

Rue de l'Église

Rue de la Ferme du Bois d'Allaines

Rue du Bois d'Allaines

Rue de Moislains

Chemin de la Vallée de Cléry

Chemin du Bois St Pierre Vast

Chemin de Remaisnil

Rue de la Malassise

Rue de la Cressonnière

Rue de la Gaschette

Rue du Bois Madame

Rue de Longueval

Rue de Bapaume

Rue de Combles

Rue de Péronne

Rue de Cléry

Rue de Bouchavesnes

Rue de Maricourt

Rue de Ligny

Rue de Feuillères

Rue de Flaucourt

Rue de Frise

Rue de Suzanne

Rue de Vermandovillers

Rue de Chaulnes

Rue de Roye

Rue de Lihons

Rue de Rosières

Rue de Proyart

Rue de Framerville

Rue de Rancourt

Rue de Bray

Rue de Corbie

Rue de Dompierre

Rue de Fay

Rue de Nesle

Rue de Ham

Rue de Guiscard

Rue de Roisel

Rue de Péronne

Rue de Cléry

Rue de Bouchavesnes

Rue de Maricourt

Rue de Ligny

Rue de Feuillères

Rue de Flaucourt

Rue de Frise

Rue de Suzanne

Rue de Vermandovillers

Rue de Chaulnes

Rue de Roye

Rue de Lihons

Rue de Rosières

Rue de Proyart

Rue de Framerville

Rue de Rancourt

Rue de Bray

Rue de Corbie

Rue de Dompierre

Rue de Fay

Rue de Nesle

Rue de Ham

Rue de Guiscard

Rue de Roisel

By-Pass entre l'ancienne et la nouvelle conduite

Purge ?

Vidange ?

SALLE DES FÊTES

MAIRIE-ÉCOLE

Borne-fontaine

Borne Kilom.

1 (Pâture)

85 (Pâture)

Habitation à 750 m³ max.

F-SI-20s-150-1972

F-SI-20s-80-1972

F-SI-26s-150-1972

F-SI-26s-80-1972

F-SI-20s-60-1972

F-SI-26s-60-1972

F-SI-20s-100-1972

F-SI-26s-100-1972

F-SI-20s-125-1972

F-SI-26s-125-1972

F-SI-20s-200-1972

F-SI-26s-200-1972

F-SI-20s-250-1972

F-SI-26s-250-1972

F-SI-20s-300-1972

F-SI-26s-300-1972

F-SI-20s-350-1972

F-SI-26s-350-1972

F-SI-20s-400-1972

F-SI-26s-400-1972

F-SI-20s-450-1972

F-SI-26s-450-1972

F-SI-20s-500-1972

F-SI-26s-500-1972

F-SI-20s-600-1972

F-SI-26s-600-1972

F-SI-20s-700-1972

F-SI-26s-700-1972

F-SI-20s-800-1972

F-SI-26s-800-1972

F-SI-20s-900-1972

F-SI-26s-900-1972

F-SI-20s-1000-1972

F-SI-26s-1000-1972

F-SI-20s-1100-1972

F-SI-26s-1100-1972

F-SI-20s-1200-1972

F-SI-26s-1200-1972

F-SI-20s-1300-1972

F-SI-26s-1300-1972

F-SI-20s-1400-1972

F-SI-26s-1400-1972

F-SI-20s-1500-1972

F-SI-26s-1500-1972

F-SI-20s-1600-1972

F-SI-26s-1600-1972

F-SI-20s-1700-1972

F-SI-26s-1700-1972

F-SI-20s-1800-1972

F-SI-26s-1800-1972

F-SI-20s-1900-1972

F-SI-26s-1900-1972

F-SI-20s-2000-1972

F-SI-26s-2000-1972

F-SI-20s-2100-1972

F-SI-26s-2100-1972

F-SI-20s-2200-1972

F-SI-26s-2200-1972

F-SI-20s-2300-1972

F-SI-26s-2300-1972

F-SI-20s-2400-1972

F-SI-26s-2400-1972

COMMUNE DE BRIE

Renouvellement du
Réseau d'adduction d'eau
potable en FD Ø100
et Branchements PE Ø25.

Plan de Récolement.

NES Réseaux
17, Rue d'Herleville - BP 50016
80 170 - ROSIERES-EN-SANTERRE

Lieu des Travaux :

Rue de Saint-Christ
Rue de Mesnil

| Plan : | Echelle : | Edité par : | Contrôlé par : | Phase : |
|---|---|---|---|---|
| 1/1 | 1/300 | LESBAZEILLES E. | HALLU G. | Récolement |

Date d'édition :
Janvier 2015

Destinataire :
-Mairie de Brie

COMMUNE DE BRIE

Renouvellement du
Réseau d'adduction d'eau
potable en FD Ø100
et Branchements PE Ø25.

Plan de Récolement.

NES Réseaux
17, Rue d'Herleville - BP 50016
80 170 - ROSIERES-EN-SANTERRE

Lieu des Travaux :

Rue de Saint-Christ
Rue de Mesnil

| Plan : | Echelle : | Edité par : | Contrôlé par : | Phase : |
|---|---|---|---|---|
| 1/1 | 1/300 | LESBAZEILLES E. | HALLU G. | Récolement |

Date d'édition :
Janvier 2015

Destinataire :
-Mairie de Brie

LA HAUTE BORNE

Chemin de Remembrement dit du Ruisseau à Frouseb

CR dit de la Garenne

CR dit Chemin de Pro

Part.d'écoute

Pompage

300 ml

18.41

299.35

F 100

F.100

Réservoir

RESERVOIR

4.00

3.65

1.90

4.65

COMMUNE DE BRIE

# DEPARTEMENT DE LA SOMME

## COMMUNES DE BRIE & MESNIL BRUNTEL

## SOCIETE ACTEA

## RELEVÉ TOPOGRAPHIQUE

Relevé des éléments du réseau d'Eau Potable

PLANCHE 2/4

Echelle 1/1000

*"Plan établi sur fond de plan fourni par la société ACTEA"*

Coordonnées XY rattachées au système Lambert RGF 93 - CC50

Nivellement indirect rattaché au système N.G.F (Précision G.P.S.) Effectué le 17 Octobre 2015

| | | | | | |
|---|---|---|---|---|---|
| Broche à clé | | Compteur d'eau | | Regard | |
| Altitude du point levé | | Tampon | | Borne Incendie | |

Ce plan est la propriété de A.GEO S.A.S. - Géomètres Experts. Il ne peut être utilisé ou reproduit sans son autorisation expresse.

A.GEO
Géomètres experts

Nathalie THEO, Pierre DAMEZ et Alan BENZI

3, rue Sellier BP 20061 80500 MONTDIDIER Tél. 03 22 78 08 73 - Fax 03 22 78 06 18

Email : commerbyp@orange.fr

DIAGNOSTICS IMMOBILIERS - TRAVAUX CONNEXES - COPROPRIETE - LOT-CARREZ - MAITRISE D'OEUVRE
AMENAGEMENT FONCIER - BORNAGE - IMPLANTATION - TOPOGRAPHIE - INFORMATISATION DE PLAN

ALBERT Cedex 80302 BP 15 40, rue Jules Ferry Tél. 03 22 75 26 89

PERONNE Cedex 80205 BP 40223 37, rue G. Clémenceau Tél. 03 22 84 33 75 Fax 03 22 84 13 08

ROYE 80700 BP 50071 Place de l'Hôtel de Ville Tél. 03 22 87 11 41 Fax 03 22 87 42 60

COMPIEGNE 60200 Place Saint Clément Tél. 03 44 91 21 20 Fax 03 22 78 06 18

Dossier n° 15/0803

320 Go

28 Octobre 2015

150803.dwg

FAIBLE
FORT
ALEA
FLOOD
MEDIANE
PRÉT TAUX 0%
GAZ ELECTRICITÉ
ETAT DES SOLS
POLLUTION
RISQUES NATURELS
SISMIC / CATASTROPHES

FAIBLE
FORT
EAU POTABLE
ESPACES VERTS
LOTISSEMENTS
ESPACES PUBLICS
ASSAINISSEMENT
BATTAGE SI DEVANT
DRAINAGE AGRICOLE

DEPARTEMENT DE LA SOMME

COMMUNES DE
BRIE & MESNIL BRUNTEL

SOCIETE ACTEA

RELEVÉ TOPOGRAPHIQUE

Relevé des éléments du réseau d' Eau Potable

PLANCHE 1/4

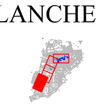

Echelle 1/1000

*"Plan établi sur fond de plan fourni par la société ACTEA"*

Coordonnées XY rattachées au système Lambert RGF 93 - CC50

Nivellement indirect rattaché au système N.G.F (Précision G.P.S.) Effectué le 17 Octobre 2015

| | | | |
|---|---|---|---|
| Bouche à clé | Compteur d'eau | | Regard |
| Altitude du point levé | Tampon | | Borne Incendie |

Ce plan est la propriété de A.GEO S.A.S. - Géomètres Experts. Il ne peut être utilisé ou reproduit sans son autorisation expresse.

A.GEO
Géomètres experts

Nathalie THEO, Pierre DAMEZ et Alan BENZI

3, rue Sellier BP 20061 80500 MONTDIDIER Tél. 03 22 78 08 73 - Fax 03 22 78 06 18

Email : commerbypi@orange.fr

DIAGNOSTICS IMMOBILIERS - TRAVAUX CONNEXES - COPROPRIETE - LOI CARRIEZ - MAITRISE D'OUVRE
AMENAGEMENT FONCIER - BORNAGE - IMPLANTATION - TOPOGRAPHIE - INFORMATISATION DE PLAN

ALBERT Cedex 80302 BP 57 46, rue Jules Ferry Tél. 03 22 75 26 89

PERONNE Cedex 80205 BP 40223 37, rue G. Clemenceau Tél. 03 22 84 33 75 Fax 03 22 84 13 08

ROYE 80700 BP 59071 Place de l'Hôtel de Ville Tél. 03 22 87 11 67 Fax 03 22 87 42 60

COMPIEGNE 60200 Place Saint Clément Tél. 03 44 91 21 20 Fax 03 22 78 06 18

Dossier n° 15-0803

320 Go

28 Octobre 2015

150803.dwg

N

O E

S

Chemin

Bussu

Bussu

Hates

des

Tour

dit

n°19

V.C. n°4

d'Allaines

à Bussu

1931 Rue

2008

2012 Ruelle

du

Haut

1931

de Bussu à Aizecourt-le-Haut

C.R. N°4 dit du Ressaut

Réservoir

Aizecourt-le-Haut

1931

Rue

des Essarts

Voie

Essarts

des

Rue

V.C. n°5

Rue

Driencourt

de

(R.D. n°181 de Péronne à Cambrai)

1931

Bois

1931

Rue

Péronne

de

1931

1931

Monument aux Morts

D.P.128

Place

des Tilleuls

1931

D.P.99

1931

Rue

Rue

de

1931

Moyenpont

Moyenpont

Rue

des

Prés

1931

Rue

de

1931

Moyenpont

(V.C. n°6 de Bussu à Buire)

Chapelle

1931

la

de

1931

Chemin

rural

de

Bussu

Courcelles

Chemin

Driencourt

Rue

N°7

de

Bussu

rural

Chemin

V.C. n°3

de Péronne à Bussu

Bussu

LA VIGNOTTE

AA

VALLEE DE LA CHAPELLE

0 50 100 150 200 m

PÔLE EAU ET ASSAINISSEMENT

ameva

**EPTB Somme - AMEVA**

**Service d'Assistance Technique en Eau Potable**

**Commune de Bussu**

**Plan du réseau d'eau potable**

**Périodes de pose des canalisations**

| | |
|---|---|
| Source : Commune de Bussu | |
| Précision : Classe C | Date : Décembre 2018 |
| Etablissement : JA | Validation : SR |
| Format : A0 | Echelle : 1 / 750 ème |

## Légende :

- Captage
- Château d'eau

**Accessoires réseau :**

- Compteur
- Vanne fermée
- Vanne ouverte
- Purge
- Ventouse
- Poteau incendie
- Borne incendie
- Stabilisateur de pression
- Réserve incendie

**Périodes de pose des canalisations :**

- 1921-1940
- 1941-1950
- 1951-1960
- 1961-1970
- 1971-1980
- 1981-1990
- 1991-1995
- 1996-2000
- 2001-2005
- 2006-2010
- 2011-2015
- 2016-2020
- Inconnue

N

O E

S

Chemin

Bussu

Bussu

Haies

des

dit

n°19

V.C. n°4 d'Haies à Bussu

Rue de haute densité

Ruelle

Fonte grise

Fonte grise

Fonte grise

du

Bois

Fonte grise

Rue

Fonte grise

Fonte grise

Fonte grise

N

O E

S

Chemin

Bussu

Bussu

Hates

des

Tour

dit

n°19

V.C. n°4

d'Hattes

à Bussu

Ruelle

63

60 Rue

du

Haut

60

de Bussu à Aizecourt-le-Haut

C.R. N°4 dit du Rest

Réservoir

V.C. n°5

Essarts

des

Rue

Voie

des Essarts

Rue

Aizecourt-le-Haut

189

Bois

du

Rue

de

Driencourt

(R.D. n°181 de Péronne à Cambrai)

Péronne

de

80

171

Monument aux Morts

D.P.128

Place

des Tilleuls

D.P.99

Mairie

Ecole

Rue

de

60

Moyenpont

Prés

des

Rue

(V.C. n°6 de Bussu à Buire)

Chemin

rural

de

Bussu

à

Courcelles

Chemin

Driencourt

Chapelle

la

de

Rue

60

Rue

de

60

Moyenpont

N°7

de

Bussu

rural

Chemin

V.C. n°3

17 de Péronne à Bussu

Bussu

AA

LA VIGNOTTE

VALLEE DE LA CHAPELLE

0 50 100 150 200 m

**Légende :**

Captage

Château d'eau

**Diamètres des canalisations :**

100

80

63

60

**Accessoires réseau :**

Compteur

Vanne fermée

Vanne ouverte

Purge

Ventouse

Poteau incendie

Borne incendie

Stabilisateur de pression

Réserve incendie

PÔLE EAU ET ASSAINISSEMENT

ameva

**EPTB Somme - AMEVA**

**Service d'Assistance Technique en Eau Potable**

**Commune de Bussu**

**Plan du réseau d'eau potable**

**Diamètres des canalisations**

| | |
|---|---|
| Source : Commune de Bussu | |
| Précision : Classe C | Date : Décembre 2018 |
| Etablissement : JA | Validation : SR |
| Format : A0 | Echelle : 1 / 750 ème |

## LEGENDE

- Conduite de refoulement
- Conduite de distribution
- Branchement particulier
- Robinet de purge
- Fourreau de protection
- Robinet - Vanne
- Robinet de vidange : en regard : à l'air libre
- P.I
- Canalisation de PVC Ø 53/63
- Canalisation PEHD 40
- Canalisation PEHD 63
- Canalisation de Ø 60
- Canalisation de Ø 80
- Canalisation de Ø 100
- Canalisation de Ø 120
- Canalisation de Ø 125
- Canalisation de Ø 150
- Canalisation de Ø 200
- 55 Pièce géoréférencée et son numéro (Se référer au tableau des coordonnées)

DEPARTEMENT DE LA SOMME

Commune de CARTIGNY

# ALIMENTATION EN EAU POTABLE

## PLAN DU RESEAU ET DES BRANCHEMENTS
Lieu dit: BRUSLE

Fichier :
**CARTIGNY_R®seau et branchements.DWG**

ECH : 1/1000 | Coordonnées : planimétrie > RGF93 projection CC50

| INDICE | MODIFICATIONS | DATE |
|---|---|---|
| **a** | | **26/07/2017** |
| | | |
| | | |
| | | |

Dessiné :

LSP LA SIGNAL PICARDIE
ÉTUDES TOPOGRAPHIE | DÉTECTION CARTOGRAPHIE

Vérifié :

**NUMERO : 03/03**

| Points | x(CC50) | y(CC50) | Accessoires | |
|---|---|---|---|---|
| 183 | 1701441.58 | 9191179.19 | Vanne de coupure | BRUSLE |
| 184 | 1701441.03 | 9191179.59 | Vanne de coupure | |
| 185 | 1701440.83 | 9191180.42 | P.I | |
| 186 | 1701449.02 | 9191187.77 | Bouche à clé | |
| 187 | 1701454.93 | 9191183.30 | Bouche à clé | |
| 188 | 1701521.56 | 9191263.88 | Bouche à clé | |
| 189 | 1701530.65 | 9191273.01 | Bouche à clé | |
| 190 | 1701530.20 | 9191273.90 | Bouche à clé | |
| 191 | 1701553.20 | 9191295.59 | Bouche à clé | |
| 192 | 1701586.26 | 9191329.27 | Bouche à clé | |
| 193 | 1701588.37 | 9191330.76 | Bouche à clé | |
| 194 | 1701588.38 | 9191331.41 | P.I | |
| 195 | 1701596.75 | 9191339.78 | Bouche à clé | |
| 196 | 1701597.02 | 9191339.23 | Bouche à clé | |
| 197 | 1701638.39 | 9191381.00 | Bouche à clé | |
| 198 | 1701647.61 | 9191389.41 | Bouche à clé | |
| 199 | 1701689.88 | 9191423.85 | Bouche à clé | |
| 200 | 1701690.04 | 9191424.67 | Bouche à clé | |
| 201 | 1701700.25 | 9191326.51 | Bouche à clé | |
| 202 | 1701705.38 | 9191320.43 | Bouche à clé | |
| 203 | 1701721.37 | 9191299.48 | Bouche à clé | |
| 204 | 1701726.49 | 9191292.03 | Bouche à clé | |
| 205 | 1701746.56 | 9191265.16 | Bouche à clé | |
| 206 | 1701747.02 | 9191264.57 | Purge | |
| 207 | 1701225.09 | 9190195.35 | Bouche à clé | |
| 242 | 1701432.89 | 9191097.42 | Bouche à clé | |
| 243 | 1701434.58 | 9191111.21 | Bouche à clé | |
| 244 | 1701435.34 | 9191117.13 | Bouche à clé | |
| 245 | 1701440.22 | 9191151.43 | Bouche à clé | |
| 246 | 1701440.21 | 9191152.32 | Bouche à clé | |
| 247 | 1701460.27 | 9191201.74 | Bouche à clé | |
| 248 | 1701472.54 | 9191215.59 | Bouche à clé | |
| 249 | 1701500.00 | 9191243.04 | Bouche à clé | |
| 250 | 1701509.36 | 9191251.66 | Bouche à clé | |
| 251 | 1701555.74 | 9191297.73 | Bouche à clé | |
| 252 | 1701679.24 | 9191353.11 | Bouche à clé | |
| 253 | 1701668.68 | 9191365.60 | Bouche à clé | |
| 254 | 1701733.25 | 9191283.84 | Bouche à clé | |
| 255 | 1701589.45 | 9191331.29 | Bouche à clé | |
| 256 | 1701559.28 | 9191301.70 | Bouche à clé | |
| 257 | 1701432.02 | 9191091.76 | Bouche à clé | |
| 258 | 1701431.43 | 9191084.66 | Bouche à clé | |
| 289 | 1701539.34 | 9191279.96 | Bouche à clé | |
| 290 | 1701551.88 | 9191293.29 | Bouche à clé | |

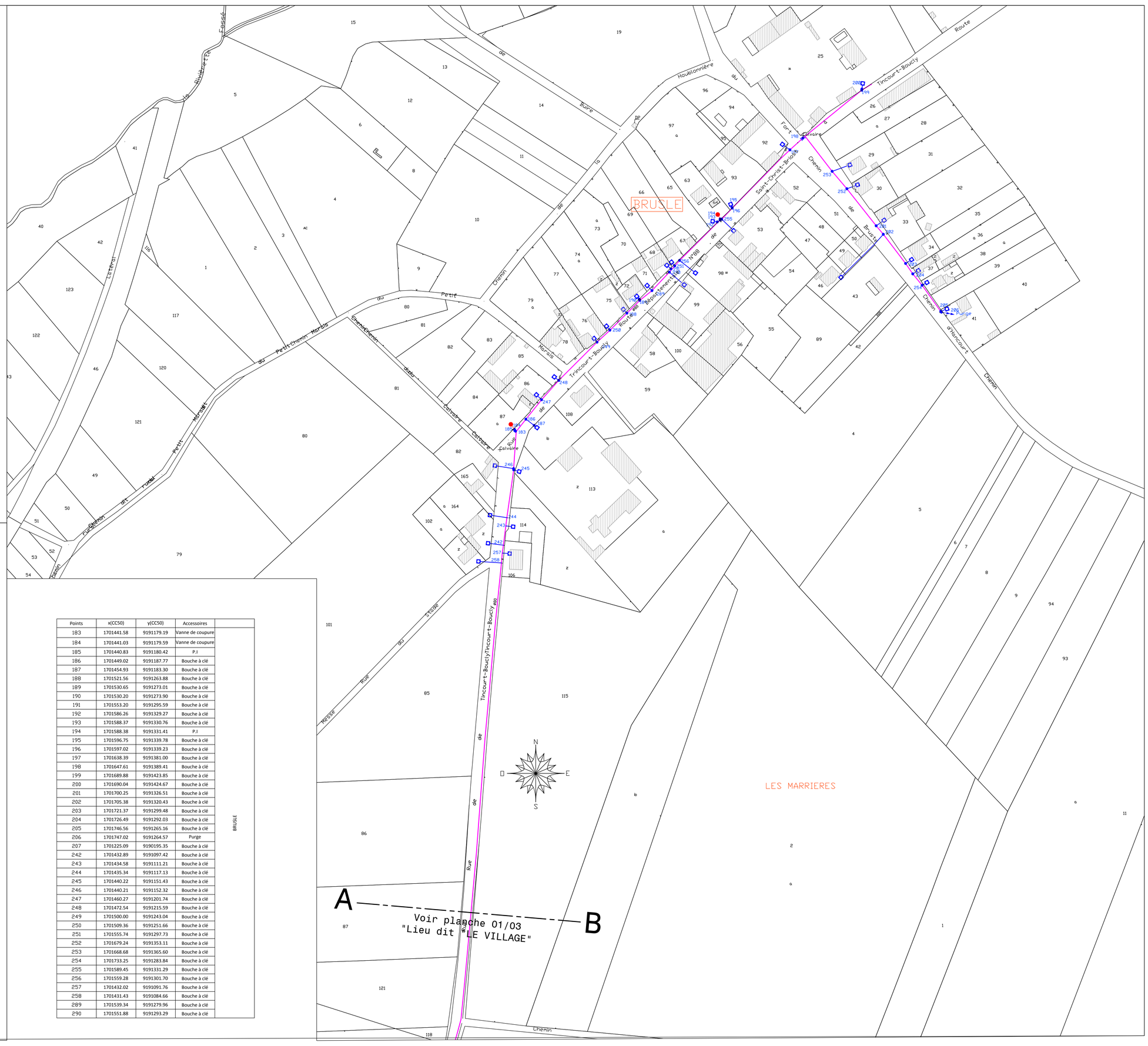
BRUSLE
LES MARRIERES
Route de Tincourt-Boucly
Chemin de Tincourt-Boucly
Rue Calvaire
Rue du Petit Chemin Marais
Rue de la Buire
Rue de la Haulonnière
Rue de la Croix Fossé
Rue de la Cotteron
Rue du Petit Marais
Rue du Chemin Vert
Rue du Sentier
Rue de Tincourt-Boucly
Rue de Saint-Christ-Briost
Rue de Brusle
Rue de Tincourt-Boucly
Rue de Tincourt-Boucly
Rue de Tincourt-Boucly


LA CARRIERE
LES HAYETTES
LE CHEMIN D'HANCOURT
VALLEE DE BEAUMETZ
AU BOIS DE SANTIN
DERRIERE BEAUMETZ
BEAUMETZ
Rue
Route
Chemin
Ruelle
Sentier
Ruisseau
Fossé
Voie communale
Voie communale n°194
Voie communale n°203 "LE VILLAGE"
Voie communale n°204
Voie communale n°205
Voie communale n°206
Voie communale n°207
Voie communale n°208
Voie communale n°209
Voie communale n°210
Voie communale n°211
Voie communale n°212
Voie communale n°213
Voie communale n°214
Voie communale n°215
Voie communale n°216
Voie communale

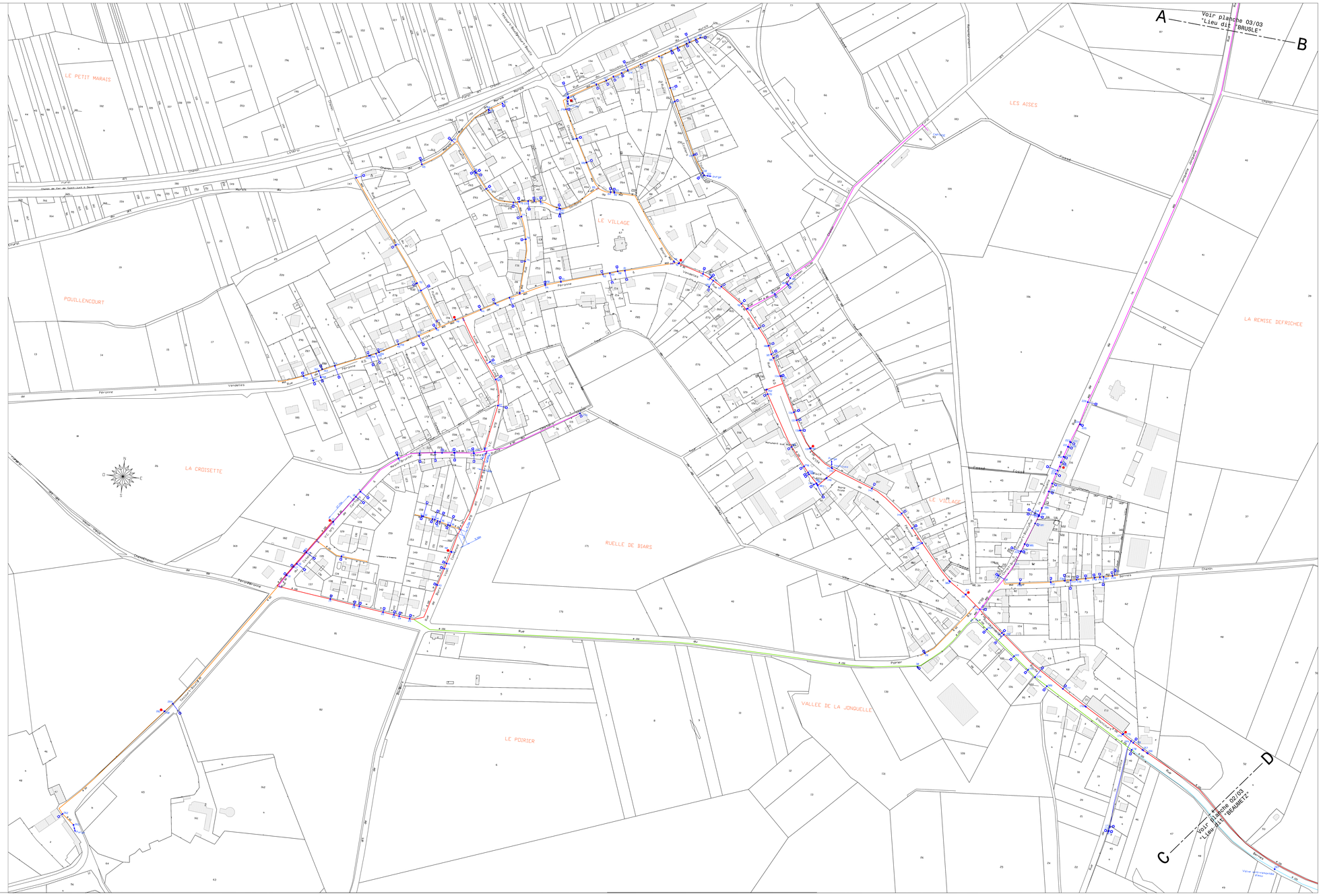
LE PETIT MARAIS
POUILLENCOURT
LA CROISETTE
LE VILLAGE
RUELLE DE BIARS
LE POIRIER
VALLEE DE LA JONQUELLE
LES AISES
LA REMISE DEFRICHEE
Voir planche 03/03 "Lieu dit "BRUSLE"
Voir planche 02/03 "Lieu dit "BEAUMEZ"
A
B
C
D
Rue Pierre Vendaires
Rue Pierre Vendaires
Rue Pierre Vendaires

RESERVOIR SUR TOUR 350 m3
TP:155.32
R:149.45
SOL:137.77

VANNE MOTORISEE

REGULATEUR DE DEBIT
TYPE HYDROSTAB 0100

OSV-EAU-033

SURPRESSEUR

FONTE CALORFUGEE

Mairie

Ecole

Place de la Mairie

Place du Riez

Square Gilbert Evrat

Place Georges Guillemont et Robert Magnier

Place du Calvaire

Départementale

Rue

Ruelle

Chemin

Route

Impasse

Allée

Voie

Commune

Bois

Rural

Carrefour

Cul de sac

Lotissement

Résidence

Square

Place

Mail

Cavée

Sente

Venelle

Passage

Parking

Cimetière

Stade

Terrain de sport

Aire de jeux

Aire de stationnement

Aire de retournement

Aire de service

Aire de repos

Aire de pique-nique

Aire de camping-car

Aire de covoiturage

Aire de dépôt

Aire de transit

Aire de fret

Aire de logistique

Aire de maintenance

Aire de nettoyage

Aire de ravitaillement

Aire de remisage

Aire de stockage

Aire de tri

Aire de valorisation

Aire de vidange

Aire de lavage

Aire de séchage

Aire de traitement

Aire de transformation

Aire de transport

Aire de travail

Aire de vente

Aire de vente ambulante

Aire de vente au déballage

Aire de vente au détail

Aire de vente au marché

Aire de vente au magasin

Aire de vente au supermarché

Aire de vente au hypermarché

Aire de vente au grand magasin

Aire de vente au centre commercial

Aire de vente au parc d'activités

Aire de vente au zone d'activités

Aire de vente au zone industrielle

Aire de vente au zone artisanale

Aire de vente au zone commerciale

Aire de vente au zone de loisirs

Aire de vente au zone de tourisme

Aire de vente au zone de sport

Aire de vente au zone de culture

Aire de vente au zone de santé

Aire de vente au zone de services

Aire de vente au zone de transport

Aire de vente au zone de logistique

Aire de vente au zone de maintenance

Aire de vente au zone de nettoyage

Aire de vente au zone de ravitaillement

Aire de vente au zone de remisage

Aire de vente au zone de stockage

Aire de vente au zone de tri

Aire de vente au zone de valorisation

Aire de vente au zone de vidange

Aire de vente au zone de lavage

Aire de vente au zone de séchage

Aire de vente au zone de traitement

Aire de vente au zone de transformation

Aire de vente au zone de transport

Aire de vente au zone de travail

Aire de vente au zone de vente

Aire de vente au zone de vente ambulante

Aire de vente au zone de vente au déballage

Aire de vente au zone de vente au détail

Aire de vente au zone de vente au marché

Aire de vente au zone de vente au magasin

Aire de vente au zone de vente au supermarché

Aire de vente au zone de vente au hypermarché

Aire de vente au zone de vente au grand magasin

Aire de vente au zone de vente au centre commercial

Aire de vente au zone de vente au parc d'activités

Aire de vente au zone de vente au zone d'activités

Aire de vente au zone de vente au zone industrielle

Aire de vente au zone de vente au zone artisanale

Aire de vente au zone de vente au zone commerciale

Aire de vente au zone de vente au zone de loisirs

Aire de vente au zone de vente au zone de tourisme

Aire de vente au zone de vente au zone de sport

Aire de vente au zone de vente au zone de culture

Aire de vente au zone de vente au zone de santé

Aire de vente au zone de vente au zone de services

Aire de vente au zone de vente au zone de transport

Aire de vente au zone de vente au zone de logistique

Aire de vente au zone de vente au zone de maintenance

Aire de vente au zone de vente au zone de nettoyage

Aire de vente au zone de vente au zone de ravitaillement

Aire de vente au zone de vente au zone de remisage

Aire de vente au zone de vente au zone de stockage

Aire de vente au zone de vente au zone de tri

Aire de vente au zone de vente au zone de valorisation

Aire de vente au zone de vente au zone de vidange

Aire de vente au zone de vente au zone de lavage

Aire de vente au zone de vente au zone de séchage

Aire de vente au zone de vente au zone de traitement

Aire de vente au zone de vente au zone de transformation

Aire de vente au zone de vente au zone de transport

Aire de vente au zone de vente au zone de travail

Aire de vente au zone de vente au zone de vente

Aire de vente au zone de vente au zone de vente ambulante

Aire de vente au zone de vente au zone de vente au déballage

Aire de vente au zone de vente au zone de vente au détail

Aire de vente au zone de vente au zone de vente au marché

Aire de vente au zone de vente au zone de vente au magasin

Aire de vente au zone de vente au zone de vente au supermarché

Aire de vente au zone de vente au zone de vente au hypermarché

Aire de vente au zone de vente au zone de vente au grand magasin

Aire de vente au zone de vente au zone de vente au centre commercial

Aire de vente au zone de vente au zone de vente au parc d'activités

Aire de vente au zone de vente au zone de vente au zone d'activités

Aire de vente au zone de vente au zone de vente au zone industrielle

Aire de vente au zone de vente au zone de vente au zone artisanale

Aire de vente au zone de vente au zone de vente au zone commerciale

Aire de vente au zone de vente au zone de vente au zone de loisirs

Aire de vente au zone de vente au zone de vente au zone de tourisme

Aire de vente au zone de vente au zone de vente au zone de sport

Aire de vente au zone de vente au zone de vente au zone de culture

Aire de vente au zone de vente au zone de vente au zone de santé

Aire de vente au zone de vente au zone de vente au zone de services

Aire de vente au zone de vente au zone de vente au zone de transport

Aire de vente au zone de vente au zone de vente au zone de logistique

Aire de vente au zone de vente au zone de vente au zone de maintenance

Aire de vente au zone de vente au zone de vente au zone de nettoyage

Aire de vente au zone de vente au zone de vente au zone de ravitaillement

Aire de vente au zone de vente au zone de vente au zone de remisage

Aire de vente au zone de vente au zone de vente au zone de stockage

Aire de vente au zone de vente au zone de vente au zone de tri

Aire de vente au zone de vente au zone de vente au zone de valorisation

Aire de vente au zone de vente au zone de vente au zone de vidange

Aire de vente au zone de vente au zone de vente au zone de lavage

Aire de vente au zone de vente au zone de vente au zone de séchage

Aire de vente au zone de vente au zone de vente au zone de traitement

Aire de vente au zone de vente au zone de vente au zone de transformation

Aire de vente au zone de vente au zone de vente au zone de transport

Aire de vente au zone de vente au zone de vente au zone de travail

Aire de vente au zone de vente au zone de vente au zone de vente

Aire de vente au zone de vente au zone de vente au zone de vente ambulante

Aire de vente au zone de vente au zone de vente au zone de vente au déballage

Aire de vente au zone de vente au zone de vente au zone de vente au détail

Aire de vente au zone de vente au zone de vente au zone de vente au marché

Aire de vente au zone de vente au zone de vente au zone de vente au magasin

Aire de vente au zone de vente au zone de vente au zone de vente au supermarché

Aire de vente au zone de vente au zone de vente au zone de vente au hypermarché

Aire de vente au zone de vente au zone de vente au zone de vente au grand magasin

Aire de vente au zone de vente au zone de vente au zone de vente au centre commercial

Aire de vente au zone de vente au zone de vente au zone de vente au parc d'activités

Aire de vente au zone de vente au zone de vente au zone de vente au zone d'activités

Aire de vente au zone de vente au zone de vente au zone de vente au zone industrielle

Aire de vente au zone de vente au zone de vente au zone de vente au zone artisanale

Aire de vente au zone de vente au zone de vente au zone de vente au zone commerciale

Aire de vente au zone de vente au zone de vente au zone de vente au zone de loisirs

Aire de vente au zone de vente au zone de vente au zone de vente au zone de tourisme

Aire de vente au zone de vente au zone de vente au zone de vente au zone de sport

Aire de vente au zone de vente au zone de vente au zone de vente au zone de culture

Aire de vente au zone de vente au zone de vente au zone de vente au zone de santé

Aire de vente au zone de vente au zone de vente au zone de vente au zone de services

Aire de vente au zone de vente au zone de vente au zone de vente au zone de transport

Aire de vente au zone de vente au zone de vente au zone de vente au zone de logistique

Aire de vente au zone de vente au zone de vente au zone de vente au zone de maintenance

Aire de vente au zone de vente au zone de vente au zone de vente au zone de nettoyage

Aire de vente au zone de vente au zone de vente au zone de vente au zone de ravitaillement

Aire de vente au zone de vente au zone de vente au zone de vente au zone de remisage

Aire de vente au zone de vente au zone de vente au zone de vente au zone de stockage

Aire de vente au zone de vente au zone de vente au zone de vente au zone de tri

Aire de vente au zone de vente au zone de vente au zone de vente au zone de valorisation

Aire de vente au zone de vente au zone de vente au zone de vente au zone de vidange

Aire de vente au zone de vente au zone de vente au zone de vente au zone de lavage

Aire de vente au zone de vente au zone de vente au zone de vente au zone de séchage

Aire de vente au zone de vente au zone de vente au zone de vente au zone de traitement

Aire de vente au zone de vente au zone de vente au zone de vente au zone de transformation

Aire de vente au zone de vente au zone de vente au zone de vente au zone de transport

Aire de vente au zone de vente au zone de vente au zone de vente au zone de travail

Aire de vente au zone de vente au zone de vente au zone de vente au zone de vente

Aire de vente au zone de vente au zone de vente au zone de vente au zone de vente ambulante

Aire de vente au zone de vente au zone de vente au zone de vente au zone de vente au déballage

Aire de vente au zone de vente au zone de vente au zone de vente au zone de vente au détail

Aire de vente au zone de vente au zone de vente au zone de vente au zone de vente au marché

Aire de vente au zone de vente au zone de vente au zone de vente au zone de vente au magasin

Aire de vente au zone de vente au zone de vente au zone de vente au zone de vente au supermarché

Aire de vente au zone de vente au zone de vente au zone de vente au zone de vente au hypermarché

Aire de vente au zone de vente au zone de vente au zone de vente au zone de vente au grand magasin

Aire de vente au zone de vente au zone de vente au zone de vente au zone de vente au centre commercial

Aire de vente au zone de vente au zone de vente au zone de vente au zone de vente au parc d'activités

Aire de vente au zone de vente au zone de vente au zone de vente au zone de vente au zone d'activités

Aire de vente au zone de vente au zone de vente au zone de vente au zone de vente au zone industrielle

Aire de vente au zone de vente au zone de vente au zone de vente au zone de vente au zone artisanale

Aire de vente au zone de vente au zone de vente au zone de vente au zone de vente au zone commerciale

Aire de vente au zone de vente au zone de vente au zone de vente au zone de vente au zone de loisirs

Aire de vente au zone de vente au zone de vente au zone de vente au zone de vente au zone de tourisme

Aire de vente au zone de vente au zone de vente au zone de vente au zone de vente au zone de sport

Aire de vente au zone de vente au zone de vente au zone de vente au zone de vente au zone de culture

Aire de vente au zone de vente au zone de vente au zone de vente au zone de vente au zone de santé

Aire de vente au zone de vente au zone de vente au zone de vente au zone de vente au zone de services

Aire de vente au zone de vente au zone de vente au zone de vente au zone de vente au zone de transport

Aire de vente au zone de vente au zone de vente au zone de vente au zone de vente au zone de logistique

Aire de vente au zone de vente au zone de vente au zone de vente au zone de vente au zone de maintenance

Aire de vente au zone de vente au zone de vente au zone de vente au zone de vente au zone de nettoyage

Aire de vente au zone de vente au zone de vente au zone de vente au zone de vente au zone de ravitaillement

Aire de vente au zone de vente au zone de vente au zone de vente au zone de vente au zone de remisage

Aire de vente au zone de vente au zone de vente au zone de vente au zone de vente au zone de stockage

Aire de vente au zone de vente au zone de vente au zone de vente au zone de vente au zone de tri

Aire de vente au zone de vente au zone de vente au zone de vente au zone de vente au zone de valorisation

Aire de vente au zone de vente au zone de vente au zone de vente au zone de vente au zone de vidange

Aire de vente au zone de vente au zone de vente au zone de vente au zone de vente au zone de lavage

Aire de vente au zone de vente au zone de vente au zone de vente au zone de vente au zone de séchage

Aire de vente au zone de vente au zone de vente au zone de vente au zone de vente au zone de traitement

Aire de vente au zone de vente au zone de vente au zone de vente au zone de vente au zone de transformation

Aire de vente au zone de vente au zone de vente au zone de vente au zone de vente au zone de transport

Aire de vente au zone de vente au zone de vente au zone de vente au zone de vente au zone de travail

Aire de vente au zone de vente au zone de vente au zone de vente au zone de vente au zone de vente

Aire de vente au zone de vente au zone de vente au zone de vente au zone de vente au zone de vente ambulante

Aire de vente au zone de vente au zone de vente au zone de vente au zone de vente au zone de vente au déballage

Aire de vente au zone de vente au zone de vente au zone de vente au zone de vente au zone de vente au détail

Aire de vente au zone de vente au zone de vente au zone de vente au zone de vente au zone de vente au marché

Aire de vente au zone de vente au zone de vente au zone de vente au zone de vente au zone de vente au magasin

Aire de vente au zone de vente au zone de vente au zone de vente au zone de vente au zone de vente au supermarché

Aire de vente au zone de vente au zone de vente au zone de vente au zone de vente au zone de vente au hypermarché

Aire de vente au zone de vente au zone de vente au zone de vente au zone de vente au zone de vente au grand magasin

Aire de vente au zone de vente au zone de vente au zone de vente au zone de vente au zone de vente au centre commercial

Aire de vente au zone de vente au zone de vente au zone de vente au zone de vente au zone de vente au parc d'activités

Aire de vente au zone de vente au zone de vente au zone de vente au zone de vente au zone de vente au zone d'activités

Aire de vente au zone de vente au zone de vente au zone de vente au zone de vente au zone de vente au zone industrielle

Aire de vente au zone de vente au zone de vente au zone de vente au zone de vente au zone de vente au zone artisanale

Aire de vente au zone de vente au zone de vente au zone de vente au zone de vente au zone de vente au zone commerciale

Aire de vente au zone de vente au zone de vente au zone de vente au zone de vente au zone de vente au zone de loisirs

Aire de vente au zone de vente au zone de vente au zone de vente au zone de vente au zone de vente au zone de tourisme

Aire de vente au zone de vente au zone de vente au zone de vente au zone de vente au zone de vente au zone de sport

Aire de vente au zone de vente au zone de vente au zone de vente au zone de vente au zone de vente au zone de culture

Aire de vente au zone de vente au zone de vente au zone de vente au zone de vente au zone de vente au zone de santé

Aire de vente au zone de vente au zone de vente au zone de vente au zone de vente au zone de vente au zone de services

Aire de vente au zone de vente au zone de vente au zone de vente au zone de vente au zone de vente au zone de transport

Aire de vente au zone de vente au zone de vente au zone de vente au zone de vente au zone de vente au zone de logistique

Aire de vente au zone de vente au zone de vente au zone de vente au zone de vente au zone de vente au zone de maintenance

Aire de vente au zone de vente au zone de vente au zone de vente au zone de vente au zone de vente au zone de nettoyage

Aire de vente au zone de vente au zone de vente au zone de vente au zone de vente au zone de vente au zone de ravitaillement

Aire de vente au zone de vente au zone de vente au zone de vente au zone de vente au zone de vente au zone de remisage

Aire de vente au zone de vente au zone de vente au zone de vente au zone de vente au zone de vente au zone de stockage

Aire de vente au zone de vente au zone de vente au zone de vente au zone de vente au zone de vente au zone de tri

Aire de vente au zone de vente au zone de vente au zone de vente au zone de vente au zone de vente au zone de valorisation

Aire de vente au zone de vente au zone de vente au zone de vente au zone de vente au zone de vente au zone de vidange

Aire de vente au zone de vente au zone de vente au zone de vente au zone de vente au zone de vente au zone de lavage

Aire de vente au zone de vente au zone de vente au zone de vente au zone de vente au zone de vente au zone de séchage

Aire de vente au zone de vente au zone de vente au zone de vente au zone de vente au zone de vente au zone de traitement

Aire de vente au zone de vente au zone de vente au zone de vente au zone de vente au zone de vente au zone de transformation

Aire de vente au zone de vente au zone de vente au zone de vente au zone de vente au zone de vente au zone de transport

Aire de vente au zone de vente au zone de vente au zone de vente au zone de vente au zone de vente au zone de travail

Aire de vente au zone de vente au zone de vente au zone de vente au zone de vente au zone de vente au zone de vente

Aire de vente au zone de vente au zone de vente au zone de vente au zone de vente au zone de vente au zone de vente ambulante

Aire de vente au zone de vente au zone de vente au zone de vente au zone de vente au zone de vente au zone de vente au déballage

Aire de vente au zone de vente au zone de vente au zone de vente au zone de vente au zone de vente au zone de vente au détail

Aire de vente au zone de vente au zone de vente au zone de vente au zone de vente au zone de vente au zone de vente au marché

Aire de vente au zone de vente au zone de vente au zone de vente au zone de vente au zone de vente au zone de vente au magasin

Aire de vente au zone de vente au zone de vente au zone de vente au zone de vente au zone de vente au zone de vente au supermarché

Aire de vente au zone de vente au zone de vente au zone de vente au zone de vente au zone de vente au zone de vente au hypermarché

Aire de vente au zone de vente au zone de vente au zone de vente au zone de vente au zone de vente au zone de vente au grand magasin

Aire de vente au zone de vente au zone de vente au zone de vente au zone de vente au zone de vente au zone de vente au centre commercial

Aire de vente au zone de vente au zone de vente au zone de vente au zone de vente au zone de vente au zone de vente au parc d'activités

Aire de vente au zone de vente au zone de vente au zone de vente au zone de vente au zone de vente au zone de vente au zone d'activités

Aire de vente au zone de vente au zone de vente au zone de vente au zone de vente au zone de vente au zone de vente au zone industrielle

Aire de vente au zone de vente au zone de vente au zone de vente au zone de vente au zone de vente au zone de vente au zone artisanale

Aire de vente au zone de vente au zone de vente au zone de vente au zone de vente au zone de vente au zone de vente au zone commerciale

Aire de vente au zone de vente au zone de vente au zone de vente au zone de vente au zone de vente au zone de vente au zone de loisirs

Aire de vente au zone de vente au zone de vente au zone de vente au zone de vente au zone de vente au zone de vente au zone de tourisme

Aire de vente au zone de vente au zone de vente au zone de vente au zone de vente au zone de vente au zone de vente au zone de sport

Aire de vente au zone de vente au zone de vente au zone de vente au zone de vente au zone de vente au zone de vente au zone de culture

Aire de vente au zone de vente au zone de vente au zone de vente au zone de vente au zone de vente au zone de vente au zone de santé

Aire de vente au zone de vente au zone de vente au zone de vente au zone de vente au zone de vente au zone de vente au zone de services

Aire de vente au zone de vente au zone de vente au zone de vente au zone de vente au zone de vente au zone de vente au zone de transport

Aire de vente au zone de vente au zone de vente au zone de vente au zone de vente au zone de vente au zone de vente au zone de logistique

Aire de vente au zone de vente au zone de vente au zone de vente au zone de vente au zone de vente au zone de vente au zone de maintenance

Aire de vente au zone de vente au zone de vente au zone de vente au zone de vente au zone de vente au zone de vente au zone de nettoyage

Aire de vente au zone de vente au zone de vente au zone de vente au zone de vente au zone de vente au zone de vente au zone de ravitaillement

Aire de vente au zone de vente au zone de vente au zone de vente au zone de vente au zone de vente au zone de vente au zone de remisage

Aire de vente au zone de vente au zone de vente au zone de vente au zone de vente au zone de vente au zone de vente au zone de stockage

Aire de vente au zone de vente au zone de vente au zone de vente au zone de vente au zone de vente au zone de vente au zone de tri

Aire de vente au zone de vente au zone de vente au zone de vente au zone de vente au zone de vente au zone de vente au zone de valorisation

Aire de vente au zone de vente au zone de vente au zone de vente au zone de vente au zone de vente au zone de vente au zone de vidange

Aire de vente au zone de vente au zone de vente au zone de vente au zone de vente au zone de vente au zone de vente au zone de lavage

Aire de vente au zone de vente au zone de vente au zone de vente au zone de vente au zone de vente au zone de vente au zone de séchage

Aire de vente au zone de vente au zone de vente au zone de vente au zone de vente au zone de vente au zone de vente au zone de traitement

Aire de vente au zone de vente au zone de vente au zone de vente au zone de vente au zone de vente au zone de vente au zone de transformation

Aire de vente au zone de vente au zone de vente au zone de vente au zone de vente au zone de vente au zone de vente au zone de transport

Aire de vente au zone de vente au zone de vente au zone de vente au zone de vente au zone de vente au zone de vente au zone de travail

Aire de vente au zone de vente au zone de vente au zone de vente au zone de vente au zone de vente au zone de vente au zone de vente

Aire de vente au zone de vente au zone de vente au zone de vente au zone de vente au zone de vente au zone de vente au zone de vente ambulante

Aire de vente au zone de vente au zone de vente au zone de vente au zone de vente au zone de vente au zone de vente au zone de vente au déballage

Aire de vente au zone de vente au zone de vente au zone de vente au zone de vente au zone de vente au zone de vente au zone de vente au détail

Aire de vente au zone de vente au zone de vente au zone de vente au zone de vente au zone de vente au zone de vente au zone de vente au marché

Aire de vente au zone de vente au zone de vente au zone de vente au zone de vente au zone de vente au zone de vente au zone de vente au magasin

Aire de vente au zone de vente au zone de vente au zone de vente au zone de vente au zone de vente au zone de vente au zone de vente au supermarché

Aire de vente au zone de vente au zone de vente au zone de vente au zone de vente au zone de vente au zone de vente au zone de vente au hypermarché

Aire de vente au zone de vente au zone de vente au zone de vente au zone de vente au zone de vente au zone de vente au zone de vente au grand magasin

Aire de vente au zone de vente au zone de vente au zone de vente au zone de vente au zone de vente au zone de vente au zone de vente au centre commercial

Aire de vente au zone de vente au zone de vente au zone de vente au zone de vente au zone de vente au zone de vente au zone de vente au parc d'activités

Aire de vente au zone de vente au zone de vente au zone de vente au zone de vente au zone de vente au zone de vente au zone de vente au zone d'activités

Aire de vente au zone de vente au zone de vente au zone de vente au zone de vente au zone de vente au zone de vente au zone de vente au zone industrielle

Aire de vente au zone de vente au zone de vente au zone de vente au zone de vente au zone de vente au zone de vente au zone de vente au zone artisanale

Aire de vente au zone de vente au zone de vente au zone de vente au zone de vente au zone de vente au zone de vente au zone de vente au zone commerciale

Aire de vente au zone de vente au zone de vente au zone de vente au zone de vente au zone de vente au zone de vente au zone de vente au zone de loisirs

Aire de vente au zone de vente au zone de vente au zone de vente au zone de vente au zone de vente au zone de vente au zone de vente au zone de tourisme

Aire de vente au zone de vente au zone de vente au zone de vente au zone de vente au zone de vente au zone de vente au zone de vente au zone de sport

Aire de vente au zone de vente au zone de vente au zone de vente au zone de vente au zone de vente au zone de vente au zone de vente au zone de culture

Aire de vente au zone de vente au zone de vente au zone de vente au zone de vente au zone de vente au zone de vente au zone de vente au zone de santé

Aire de vente au zone de vente au zone de vente au zone de vente au zone de vente au zone de vente au zone de vente au zone de vente au zone de services

Aire de vente au zone de vente au zone de vente au zone de vente au zone de vente au zone de vente au zone de vente au zone de vente au zone de transport

Aire de vente au zone de vente au zone de vente au zone de vente au zone de vente au zone de vente au zone de vente au zone de vente au zone de logistique

Aire de vente au zone de vente au zone de vente au zone de vente au zone de vente au zone de vente au zone de vente au zone de vente au zone de maintenance

Aire de vente au zone de vente au zone de vente au zone de vente au zone de vente au zone de vente au zone de vente au zone de vente au zone de nettoyage

Aire de vente au zone de vente au zone de vente au zone de vente au zone de vente au zone de vente au zone de vente au zone de vente au zone de ravitaillement

Aire de vente au zone de vente au zone de vente au zone de vente au zone de vente au zone de vente au zone de vente au zone de vente au zone de remisage

Aire de vente au zone de vente au zone de vente au zone de vente au zone de vente au zone de vente au zone de vente au zone de vente au zone de stockage

Aire de vente au zone de vente au zone de vente au zone de vente au zone de vente au zone de vente au zone de vente au zone de vente au zone de tri

Aire de vente au zone de vente au zone de vente au zone de vente au zone de vente au zone de vente au zone de vente au zone de vente au zone de valorisation

Aire de vente au zone de vente au zone de vente au zone de vente au zone de vente au zone de vente au zone de vente au zone de vente au zone de vidange

Aire de vente au zone de vente au zone de vente au zone de vente au zone de vente au zone de vente au zone de vente au zone de vente au zone de lavage

Aire de vente au zone de vente au zone de vente au zone de vente au zone de vente au zone de vente au zone de vente au zone de vente au zone de séchage

Aire de vente au zone de vente au zone de vente au zone de vente au zone de vente au zone de vente au zone de vente au zone de vente au zone de traitement

Aire de vente au zone de vente au zone de vente au zone de vente au zone de vente au zone de vente au zone de vente au zone de vente au zone de transformation

Aire de vente au zone de vente au zone de vente au zone de vente au zone de vente au zone de vente au zone de vente au zone de vente au zone de transport

Aire de vente au zone de vente au zone de vente au zone de vente au zone de vente au zone de vente au zone de vente au zone de vente au zone de travail

Aire de vente au zone de vente au zone de vente au zone de vente au zone de vente au zone de vente au zone de vente au zone de vente au zone de vente

Aire de vente au zone de vente au zone de vente au zone de vente au zone de vente au zone de vente au zone de vente au zone de vente au zone de vente ambulante

Aire de vente au zone de vente au zone de vente au zone de vente au zone de vente au zone de vente au zone de vente au zone de vente au zone de vente au déballage

Aire de vente au zone de vente au zone de vente au zone de vente au zone de vente au zone de vente au zone de vente au zone de vente au zone de vente au détail

Aire de vente au zone de vente au zone de vente au zone de vente au zone de vente au zone de vente au zone de vente au zone de vente au zone de vente au marché

Aire de vente au zone de vente au zone de vente au zone de vente au zone de vente au zone de vente au zone de vente au zone de vente au zone de vente au magasin

Aire de vente au zone de vente au zone de vente au zone de vente au zone de vente au zone de vente au zone de vente au zone de vente au zone de vente au supermarché

Aire de vente au zone de vente au zone de vente au zone de vente au zone de vente au zone de vente au zone de vente au zone de vente au zone de vente au hypermarché

Aire de vente au zone de vente au zone de vente au zone de vente au zone de vente au zone de vente au zone de vente au zone de vente au zone de vente au grand magasin

Aire de vente au zone de vente au zone de vente au zone de vente au zone de vente au zone de vente au zone de vente au zone de vente au zone de vente au centre commercial

Aire de vente au zone de vente au zone de vente au zone de vente au zone de vente au zone de vente au zone de vente au zone de vente au zone de vente au parc d'activités

Aire de vente au zone de vente au zone de vente au zone de vente au zone de vente au zone de vente au zone de vente au zone de vente au zone de vente au zone d'activités

Aire de vente au zone de vente au zone de vente au zone de vente au zone de vente au zone de vente au zone de vente au zone de vente au zone de vente au zone industrielle

Aire de vente au zone de vente au zone de vente au zone de vente au zone de vente au zone de vente au zone de vente au zone de vente au zone de vente au zone artisanale

Aire de vente au zone de vente au zone de vente au zone de vente au zone de vente au zone de vente au zone de vente au zone de vente au zone de vente au zone commerciale

Aire de vente au zone de vente au zone de vente au zone de vente au zone de vente au zone de vente au zone de vente au zone de vente au zone de vente au zone de loisirs

Aire de vente au zone de vente au zone de vente au zone de vente au zone de vente au zone de vente au zone de vente au zone de vente au zone de vente au zone de tourisme

Aire de vente au zone de vente au zone de vente au zone de vente au zone de vente au zone de vente au zone de vente au zone de vente au zone de vente au zone de sport

Aire de vente au zone de vente au zone de vente au zone de vente au zone de vente au zone de vente au zone de vente au zone de vente au zone de vente au zone de culture

Aire de vente au zone de vente au zone de vente au zone de vente au zone de vente au zone de vente au zone de vente au zone de vente au zone de vente au zone de santé

Aire de vente au zone de vente au zone de vente au zone de vente au zone de vente au zone de vente au zone de vente au zone de vente au zone de vente au zone de services

Aire de vente au zone de vente au zone de vente au zone de vente au zone de vente au zone de vente au zone de vente au zone de vente au zone de vente au zone de transport

Aire de vente au zone de vente au zone de vente au zone de vente au zone de vente au zone de vente au zone de vente au zone de vente au zone de vente au zone de logistique

Aire de vente au zone de vente au zone de vente au zone de vente au zone de vente au zone de vente au zone de vente au zone de vente au zone de vente au zone de maintenance

Aire de vente au zone de vente au zone de vente au zone de vente au zone de vente au zone de vente au zone de vente au zone de vente au zone de vente au zone de nettoyage

Aire de vente au zone de vente au zone de vente au zone de vente au zone de vente au zone de vente au zone de vente au zone de vente au zone de vente au zone de ravitaillement

Aire de vente au zone de vente au zone de vente au zone de vente au zone de vente au zone de vente au zone de vente au zone de vente au zone de vente au zone de remisage

Aire de vente au zone de vente au zone de vente au zone de vente au zone de vente au zone de vente au zone de vente au zone de vente au zone de vente au zone de stockage

Aire de vente au zone de vente au zone de vente au zone de vente au zone de vente au zone de vente au zone de vente au zone de vente au zone de vente au zone de tri

Aire de vente au zone de vente au zone de vente au zone de vente au zone de vente au zone de vente au zone de vente au zone de vente au zone de vente au zone de valorisation

Aire de vente au zone de vente au zone de vente au zone de vente au zone de vente au zone de vente au zone de vente au zone de vente au zone de vente au zone de vidange

Aire de vente au zone de vente au zone de vente au zone de vente au zone de vente au zone de vente au zone de vente au zone de vente au zone de vente au zone de lavage

Aire de vente au zone de vente au zone de vente au zone de vente au zone de vente au zone de vente au zone de vente au zone de vente au zone de vente au zone de séchage

Aire de vente au zone de vente au zone de vente au zone de vente au zone de vente au zone de vente au zone de vente au zone de vente au zone de vente au zone de traitement

Aire de vente au zone de vente au zone de vente au zone de vente au zone de vente au zone de vente au zone de vente au zone de vente au zone de vente au zone de transformation

Aire de vente au zone de vente au zone de vente au zone de vente au zone de vente au zone de vente au zone de vente au zone de vente au zone de vente au zone de transport

Aire de vente au zone de vente au zone de vente au zone de vente au zone de vente au zone de vente au zone de vente au zone de vente au zone de vente au zone de travail

Aire de vente au zone de vente au zone de vente au zone de vente au zone de vente au zone de vente au zone de vente au zone de vente au zone de vente au zone de vente

Aire de vente au zone de vente au zone de vente au zone de vente au zone de vente au zone de vente au zone de vente au zone de vente au zone de vente au zone de vente ambulante

Aire de vente au zone de vente au zone de vente au zone de vente au zone de vente au zone de vente au zone de vente au zone de vente au zone de vente au zone de vente au déballage

Aire de vente au zone de vente au zone de vente au zone de vente au zone de vente au zone de vente au zone de vente au zone de vente au zone de vente au zone de vente au détail

Aire de vente au zone de vente au zone de vente au zone de vente au zone de vente au zone de vente au zone de vente au zone de vente au zone de vente au zone de vente au marché

Aire de vente au zone de vente au zone de vente au zone de vente au zone de vente au zone de vente au zone de vente au zone de vente au zone de vente au zone de vente au magasin

Aire de vente au zone de vente au zone de vente au zone de vente au zone de vente au zone de vente au zone de vente au zone de vente au zone de vente au zone de vente au supermarché

Aire de vente au zone de vente au zone de vente au zone de vente au zone de vente au zone de vente au zone de vente au zone de vente au zone de vente au zone de vente au hypermarché

Aire de vente au zone de vente au zone de vente au zone de vente au zone de vente au zone de vente au zone de vente au zone de vente au zone de vente au zone de vente au grand magasin

Aire de vente au zone de vente au zone de vente au zone de vente au zone de vente au zone de vente au zone de vente au zone de vente au zone de vente au zone de vente au centre commercial

Aire de vente au zone de vente au zone de vente au zone de vente au zone de vente au zone de vente au zone de vente au zone de vente au zone de vente au zone de vente au parc d'activités

Aire de vente au zone de vente au zone de vente au zone de vente au zone de vente au zone de vente au zone de vente au zone de vente au zone de vente au zone de vente au zone d'activités

Aire de vente au zone de vente au zone de vente au zone de vente au zone de vente au zone de vente au zone de vente au zone de vente au zone de vente au zone de vente au zone industrielle

Aire de vente au zone de vente au zone de vente au zone de vente au zone de vente au zone de vente au zone de vente au zone de vente au zone de vente au zone de vente au zone artisanale

Aire de vente au zone de vente au zone de vente au zone de vente au zone de vente au zone de vente au zone de vente au zone de vente au zone de vente au zone de vente au zone commerciale

Aire de vente au zone de vente au zone de vente au zone de vente au zone de vente au zone de vente au zone de vente au zone de vente au zone de vente au zone de vente au zone de loisirs

Aire de vente au zone de vente au zone de vente au zone de vente au zone de vente au zone de vente au zone de vente au zone de vente au zone de vente au zone de vente au zone de tourisme

Aire de vente au zone de vente au zone de vente au zone de vente au zone de vente au zone de vente au zone de vente au zone de vente au zone de vente au zone de vente au zone de sport

Aire de vente au zone de vente au zone de vente au zone de vente au zone de vente au zone de vente au zone de vente au zone de vente au zone de vente au zone de vente au zone de culture

Aire de vente au zone de vente au zone de vente au zone de vente au zone de vente au zone de vente au zone de vente au zone de vente au zone de vente au zone de vente au zone de santé

Aire de vente au zone de vente au zone de vente au zone de vente au zone de vente au zone de vente au zone de vente au zone de vente au zone de vente au zone de vente au zone de services

Aire de vente au zone de vente au zone de vente au zone de vente au zone de vente au zone de vente au zone de vente au zone de vente au zone de vente au zone de vente au zone de transport

Aire de vente au zone de vente au zone de vente au zone de vente au zone de vente au zone de vente au zone de vente au zone de vente au zone de vente au zone de vente au zone de logistique

Aire de vente au zone de vente au zone de vente au zone de vente au zone de vente au zone de vente au zone de vente au zone de vente au zone de vente au zone de vente au zone de maintenance

Aire de vente au zone de vente au zone de vente au zone de vente au zone de vente au zone de vente au zone de vente au zone de vente au zone de vente au zone de vente au zone de nettoyage

Aire de vente au zone de vente au zone de vente au zone de vente au zone de vente au zone de vente au zone de vente au zone de vente au zone de vente au zone de vente au zone de ravitaillement

Aire de vente au zone de vente au zone de vente au zone de vente au zone de vente au zone de vente au zone de vente au zone de vente au zone de vente au zone de vente au zone de remisage

Aire de vente au zone de vente au zone de vente au zone de vente au zone de vente au zone de vente au zone de vente au zone de vente au zone de vente au zone de vente au zone de stockage

Aire de vente au zone de vente au zone de vente au zone de vente au zone de vente au zone de vente au zone de vente au zone de vente au zone de vente au zone de vente au zone de tri

Aire de vente au zone de vente au zone de vente au zone de vente au zone de vente au zone de vente au zone de vente au zone de vente au zone de vente au zone de vente au zone de valorisation

Aire de vente au zone de vente au zone de vente au zone de vente au zone de vente au zone de vente au zone de vente au zone de vente au zone de vente au zone de vente au zone de vidange

Aire de vente au zone de vente au zone de vente au zone de vente au zone de vente au zone de vente au zone de vente au zone de vente au zone de vente au zone de vente au zone de lavage

Aire de vente au zone de vente au zone de vente au zone de vente au zone de vente au zone de vente au zone de vente au zone de vente au zone de vente au zone de vente au zone de séchage

Aire de vente au zone de vente au zone de vente au zone de vente au zone de vente au zone de vente au zone de vente au zone de vente au zone de vente au zone de vente au zone de traitement

Aire de vente au zone de vente au zone de vente au zone de vente au zone de vente au zone de vente au zone de vente au zone de vente au zone de vente au zone de vente au zone de transformation

Aire de vente au zone de vente au zone de vente au zone de vente au zone de vente au zone de vente au zone de vente au zone de vente au zone de vente au zone de vente au zone de transport

Aire de vente au zone de vente au zone de vente au zone de vente au zone de vente au zone de vente au zone de vente au zone de vente au zone de vente au zone de vente au zone de travail

Aire de vente au zone de vente au zone de vente au zone de vente au zone de vente au zone de vente au zone de vente au zone de vente au zone de vente au zone de vente au zone de vente

Aire de vente au zone de vente au zone de vente au zone de vente au zone de vente au zone de vente au zone de vente au zone de vente au zone de vente au zone de vente au zone de vente ambulante

Aire de vente au zone de vente au zone de vente au zone de vente au zone de vente au zone de vente au zone de vente au zone de vente au zone de vente au zone de vente au zone de vente au déballage

Aire de vente au zone de vente au zone de vente au zone de vente au zone de vente au zone de vente au zone de vente au zone de vente au zone de vente au zone de vente au zone de vente au détail

Aire de vente au zone de vente au zone de vente au zone de vente au zone de vente au zone de vente au zone de vente au zone de vente au zone de vente au zone de vente au zone de vente au marché

Aire de vente au zone de vente au zone de vente au zone de vente au zone de vente au zone de vente au zone de vente au zone de vente au zone de vente au zone de vente au zone de vente au magasin

Aire de vente au zone de vente au zone de vente au zone de vente au zone de vente au zone de vente au zone de vente au zone de vente au zone de vente au zone de vente au zone de vente au supermarché

Aire de vente au zone de vente au zone de vente au zone de vente au zone de vente au zone de vente au zone de vente au zone de vente au zone de vente au zone de vente au zone de vente au hypermarché

Aire de vente au zone de vente au zone de vente au zone de vente au zone de vente au zone de vente




Département de la Somme

SIAEP de la Haute Cologne

# Diagnostic du système d'alimentation en eau potable

| Ind. | Date | Modifications | Etabli par | Vérifié par |
|---|---|---|---|---|
| A | 08/06/2015 | Première diffusion | MES | FRI |

## Plan réseaux AEP
## Commune de DRIENCOURT

L93_DSC1434EH_DIA_RAEP_revA.dwg

L93_DSC1434EH_DIA_RAEP_DRIENCOURT_revA.pdf

IRH Ingénieur Conseil
ZAL - RD 950
62490 Fresnes les Montauban
Tel: 03.21.50.76.00
Fax: 03.21.50.76.09
M@il: nord@irh.fr

DESSINATEUR: MES

DATE: 08/06/2015

FORMAT A0

ECHELLE 1/2000

Ce plan est la propriété de IRH Ingénieur Conseil. Toute diffusion ou reproduction non autorisée, même partielle, est proscrite strictement.

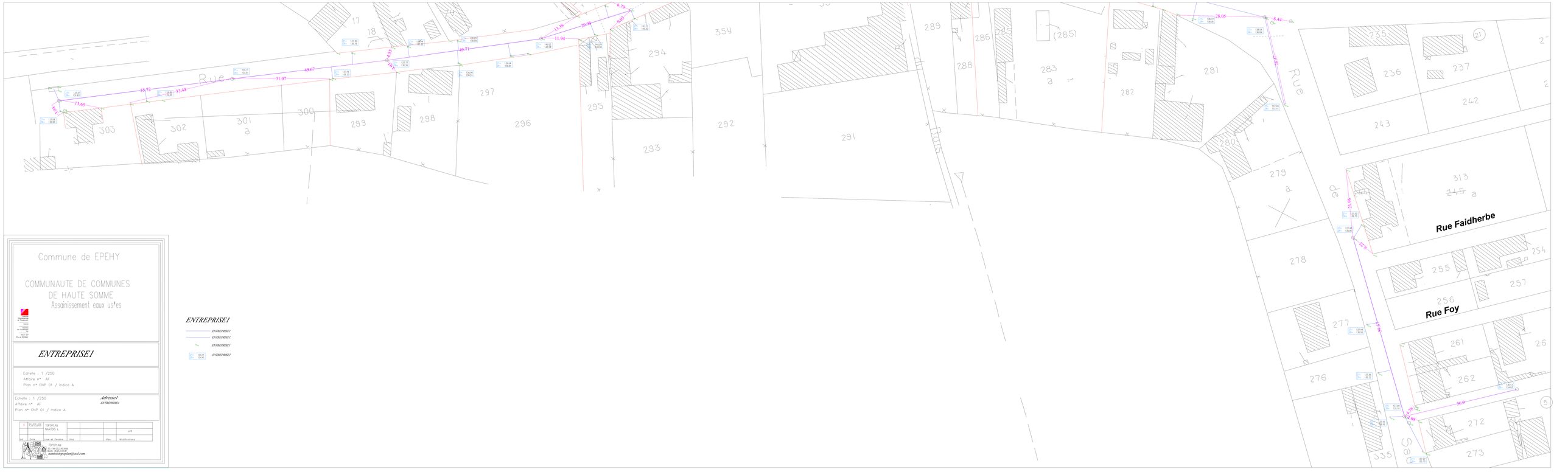


Commune de EPEHY

COMMUNAUTE DE COMMUNES
DE HAUTE SOMME
Assainissement eaux us*es

Ministère de l'Agriculture et de l'Agroalimentaire
Ministère de l'Aménagement du territoire et de la Ruralité
Ministère de l'Ecologie et du Développement durable et de l'Energie

*ENTREPRISE1*

Echelle : 1 /250
Affaire n° AF
Plan n° CNP 01 / Indice A

Echelle : 1 /250
Affaire n° AF
Plan n° CNP 01 / Indice A

*Adresse1*
*ENTREPRISE1*

| | | | | | | |
|---|---|---|---|---|---|---|
| A | 15/05/06 | TOPOPLAN NANTOS L. | | | | p18 |
| Ind | Date | Levé et Dessine | Vérif | | Visa | Modifications |

TOPOPLAN
Tél. 03 23 22 90 08
Fax 03 23 22 90 09
*nantoslaurent@topoplan@aol.com*

*ENTREPRISE1*

*ENTREPRISE1*
*ENTREPRISE1*
*ENTREPRISE1*
*ENTREPRISE1*

ZT= 146.00
ZR= 144.18

ZT= 145.79
ZR= 144.81

ZT= 145.49
ZR= 144.61

ZT= 145.45
ZR= 144.49

ZT= 141.29
ZR= 140.65

ZT= 141.12
ZR= 140.02

ZT= 141.20
ZR= 140.36

ZT= 141.28
ZR= 140.28

ZT= 141.20
ZR= 139.60

ZT= 141.09
ZR= 139.81

ZT= 141.18
ZR= 140.50

ZT= 141.22
ZR= 140.22

ZT= 140.93
ZR= 139.17

ZT= 140.94
ZR= 140.02

ZT= 135.71
ZR= 134.41

2.1
2.78
57.84
2.64
6.71
33.49
4.51
5.1
7.05
54.32
22.19
3.77
6.45

Place du Riez

Rue

## *ENTREPRISE1*

*ENTREPRISE1*
*ENTREPRISE1*
*ENTREPRISE1*
*ENTREPRISE1*

# Commune de EPEHY

## COMMUNAUTE DE COMMUNES DE HAUTE SOMME

Assainissement eaux us*es

Direction D'portementale de l'Equipement
Somme
Direction des Subdivisions Est
B.E.T. EST
P*le de PERONNE

## *ENTREPRISE1*

Echelle : 1 /250
Affaire n* AF
Plan n* CNP 08 / Indice A

Echelle : 1 /250
Affaire n* AF
Plan n* CNP 08 / Indice A

*Adresse1*
*ENTREPRISE1*

| Ind | Date | Leve et Dessine | Visa | | Visa | Modifications |
|---|---|---|---|---|---|---|
| A | 15/05/06 | TOPOPLAN NANTOIS L. | | | | pl7 |

TOPOPLAN
TEL-FAX: 03.22.40.54.66
Mobile: 06.25.22.84.81
*nantoistopoplan@aol.com*

Commune de EPEHY

COMMUNAUTE DE COMMUNES
DE HAUTE SOMME
Assainissement eaux us*es

*ENTREPRISE1*

Echelle : 1 /250
Affaire n° AF
Plan n° CNP 06 / Indice A

Echelle : 1 /250
Affaire n° AF
Plan n° CNP 06 / Indice A

*Adresse1*
*ENTREPRISE1*

| Ind. | Date | Levé et Dessiné | Visa | | Visa | Modifications |
|---|---|---|---|---|---|---|
| A | 15/05/06 | TOPOPLAN NANTOS L | | | | pré |

TOPOPLAN
Tél./Fax 0323 63 54 68
Mobile : 06 25 52 69 68
*nantostopoplan@aol.com*

*ENTREPRISE1*

*ENTREPRISE1*
*ENTREPRISE1*
*ENTREPRISE1*
*ENTREPRISE1*

Carpentier
Rue
Rue
Rue

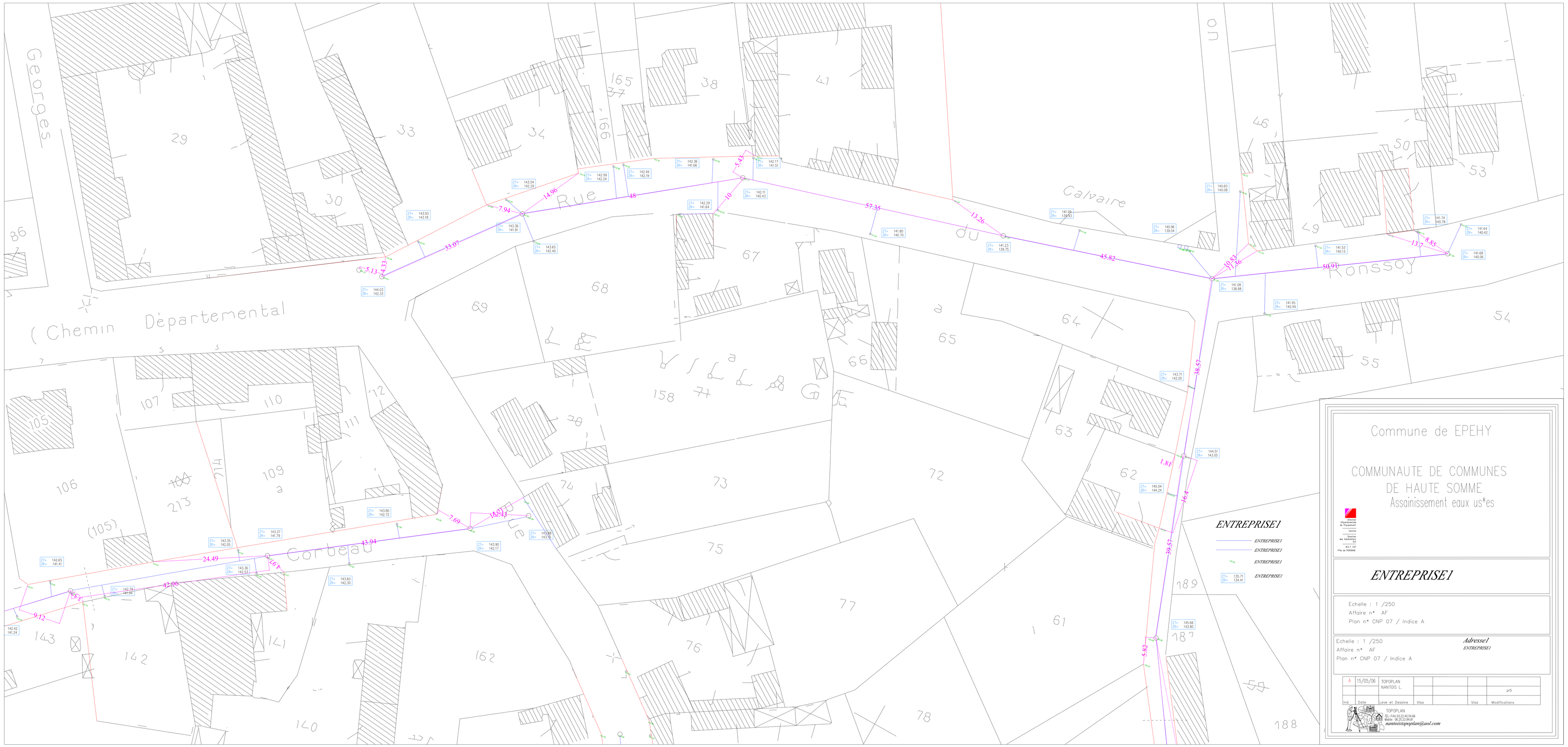


Commune de EPEHY

COMMUNAUTE DE COMMUNES
DE HAUTE SOMME
Assainissement eaux us*es

Direction Départementale de l'Equipement
Service
Direction des Subdivisions
Cité
B.P. 137
P*te de PERONNE

# ENTREPRISE1

Echelle : 1 /250
Affaire n° AF
Plan n° CNP 07 / Indice A

Echelle : 1 /250
Affaire n° AF
Plan n° CNP 07 / Indice A

*Adresse1*
*ENTREPRISE1*

| Ind | Date | Leve et Dessine | Visa | | Visa | Modifications |
|---|---|---|---|---|---|---|
| A | 15/05/06 | TOPOPLAN NANTOIS L. | | | | pt5 |

TOPOPLAN
TEL-FAX 03.22.40.54.66
Mobile: 06.25.22.84.81
*nantoistopoplan@aol.com*

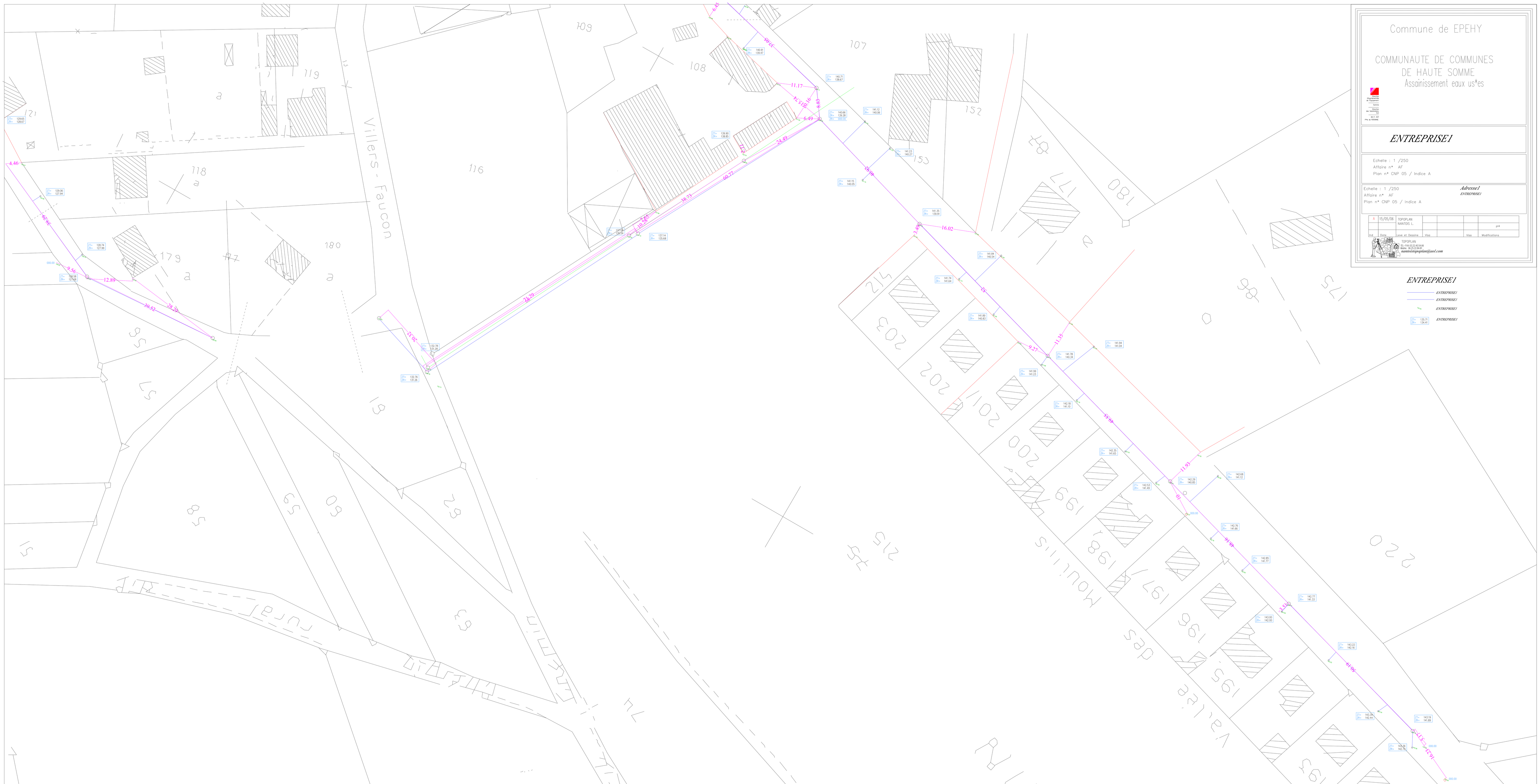


Commune de EPEHY

COMMUNAUTE DE COMMUNES
DE HAUTE SOMME
Assainissement eaux us*es

Direction Générale de l'Aménagement
Service Habitat
Service des Systèmes d'Information
B.P. 60
N.S.T. CEDEX
Tél. 03 22 71 96 00

## ENTREPRISE1

Echelle : 1 /250
Affaire n° AF
Plan n° CNP 05 / Indice A

Echelle : 1 /250
Affaire n° AF
Plan n° CNP 05 / Indice A

*Adresse1*
*ENTREPRISE1*

| Ind | Date | Leve et Dessine | Visa | | Visa | Modifications |
|---|---|---|---|---|---|---|
| A | 15/05/06 | TOPOPLAN NANTOS L. | | | | |
| | | | | | | p14 |

TOPOPLAN
20, AVENUE DE LA GARE
Mobile : 06.23.32.94.80
nantoslouis@topoplan@aol.com

*ENTREPRISE1*

*ENTREPRISE1*
*ENTREPRISE1*
*ENTREPRISE1*
*ENTREPRISE1*

Commune de EPEHY

COMMUNAUTE DE COMMUNES
DE HAUTE SOMME
Assainissement eaux usées

Programmation des travaux
Année 2021
Tranche
Somme
Direction
des travaux
Est
ENTREPRISE!
Pris en charge

ENTREPRISE!

Echelle : 1 /250
Affaire n° AF
Plan n° CNP 04 / Indice A

ENTREPRISE!

Echelle : 1 /250
Affaire n° AF
Plan n° CNP 04 / Indice A

*Adressé!*
*ENTREPRISE!*

| Ind | Date | Lieux et Dessins | Visas | | Visas | Modifications |
|---|---|---|---|---|---|---|
| A | 15/05/06 | TOPOPLAN NANTOIS L. | | | | p3 |

TOPOPLAN
Tél. / Fax : 03.23.84.84.66
Mobile : 06.23.22.84.81
*nantoistopoplan@aol.com*

*ENTREPRISE!*

*ENTREPRISE!* — — — — — *ENTREPRISE!*

*ENTREPRISE!* — — — — — *ENTREPRISE!*

*ENTREPRISE!* — — — — — *ENTREPRISE!*

Maurice
Chemin
Rue
Brasserie
Georges
rural

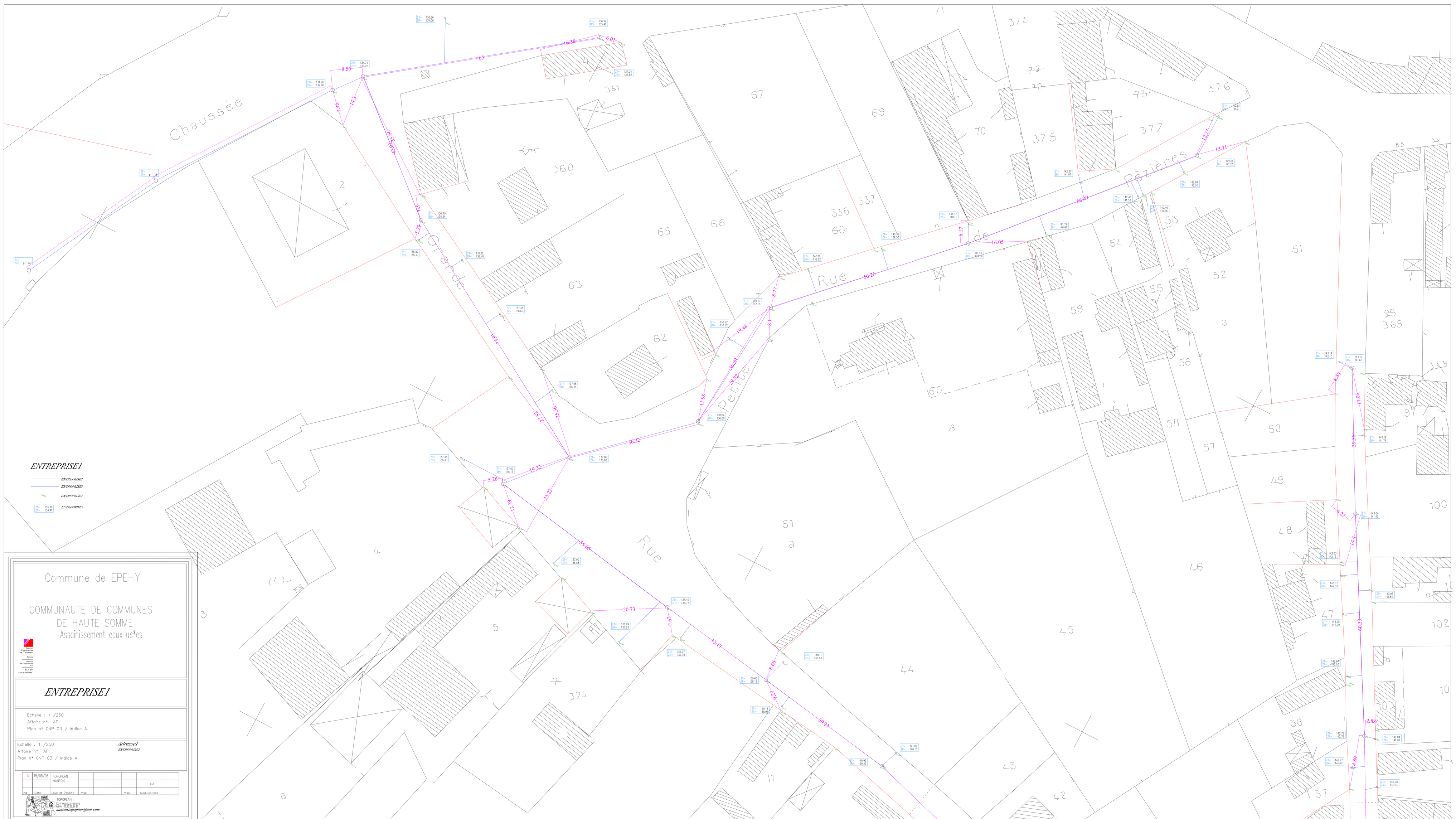
Chaussée
Grande
Rue
Petite
Rue
de
Pézières
ENTREPRISE1
ENTREPRISE1
ENTREPRISE1
ENTREPRISE1
ENTREPRISE1
Commune de EPEHY
COMMUNAUTE DE COMMUNES
DE HAUTE SOMME
Assainissement eaux us*es
ENTREPRISE1
Echelle : 1 /250
Affaire n° AF
Plan n° CNP 03 / Indice A
Echelle : 1 /250
Affaire n° AF
Plan n° CNP 03 / Indice A
Adresse1
ENTREPRISE1
A
15/05/06
TOPOPLAN
NANTOIS L.
p/2
Ind.
Date
Leve et Dessine
Visa
Visa
Modifications
TOPOPLAN
BL-EMI 02.22.40.54.66
Mobile : 06.25.22.04.97
nantoisnapoplan@aol.com

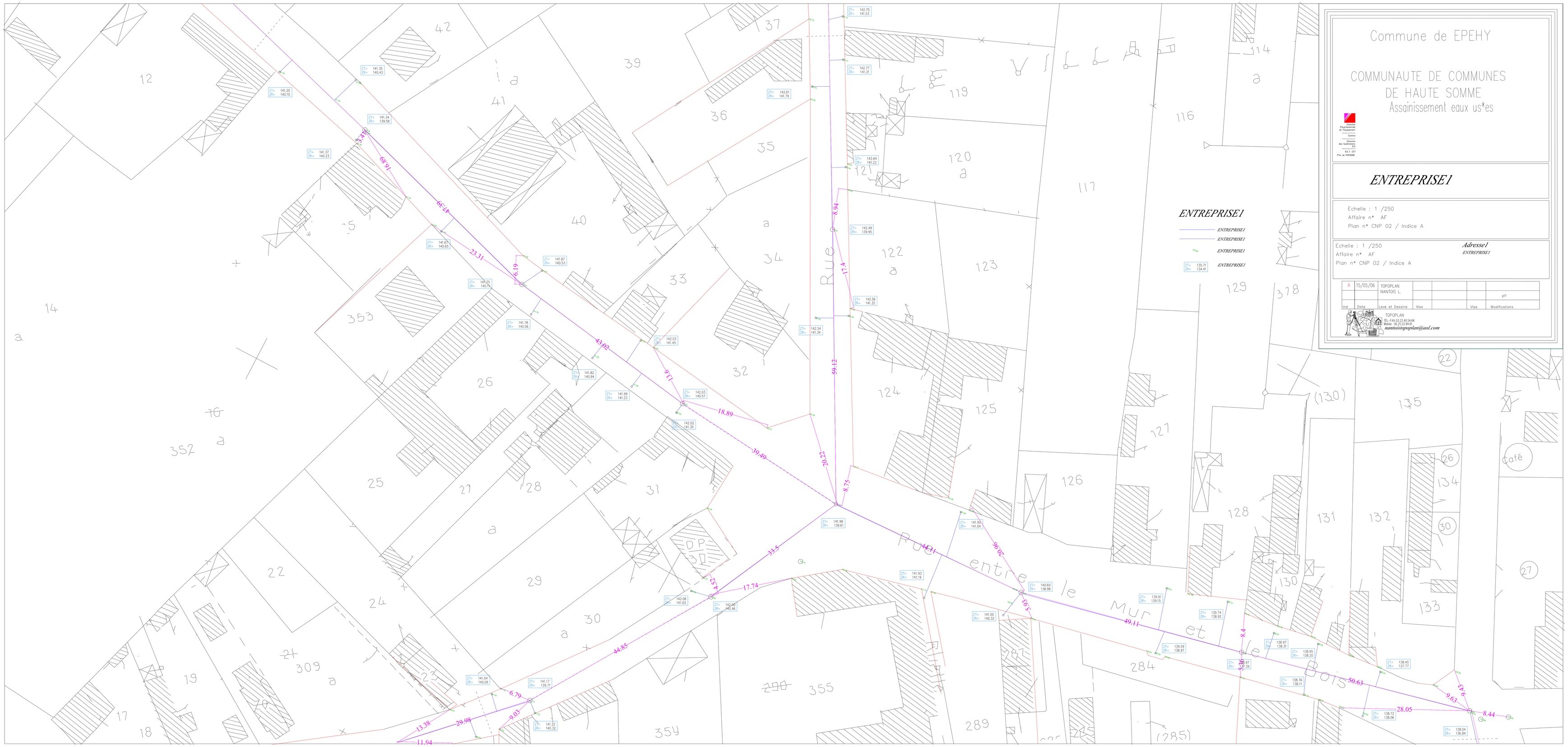

Commune de EPEHY
COMMUNAUTE DE COMMUNES
DE HAUTE SOMME
Assainissement eaux us*es
ENTREPRISE1
Echelle : 1 /250
Affaire n° AF
Plan n° CNP 02 / Indice A
Adresse1
ENTREPRISE1
A 15/05/06 TOPOPLAN NANTOIS L.
Ind. Date Leve et Dessine Visa Visa Modifications
TOPOPLAN
TEL-FAX:03.22.40.54.66
Mobile: 06.25.22.84.81
nantoistopoplan@aol.com
ENTREPRISE1
ENTREPRISE1
ENTREPRISE1
ENTREPRISE1
ENTREPRISE1
Rue entre le Mur et le Bois
Rue
Café

LEGENDE

- Ventouse
- Poteaux incendie
- Purge
- Décharge incendie
- Vidange
- Compteur d'eau
- Vanne de sectionnement
- Equipement non trouvé (ventouse,purge,vanne,...)

Département de la Somme

SIAEP de la Haute Cologne

# Diagnostic du système d'alimentation en eau potable

| Ind. | Date | Modifications | Etabli par | Vérifié par |
|---|---|---|---|---|
| A | 08/06/2015 | Première diffusion | MES | FRI |

## Plan réseaux AEP
## Commune de EPEHY

L93_DSC1434EH_DIA_RAEP_revA.dwg

L93_DSC1434EH_DIA_RAEP_EPEHY_revA.pdf

IRH Ingénieur Conseil
ZAL - RD 950
62490 Fresnes les Montauban
Tel: 03.21.50.76.00
Fax: 03.21.50.76.09
M@il: nord@irh.fr

DESSINATEUR: MES

DATE: 08/06/2015

FORMAT A0

ECHELLE 1/2000

Ce plan est la création de IRH Ingénieur Conseil. Tout utilisation ou reproduction non autorisée, même partielle, sera poursuivie judiciairement.

0 50 100 Mètres




# EPEHY

Assainissement eaux usées
(tranche n°2)

Réseau de collecte

## Plan de Récolement

| Date | Modification | Modifié par |
|---|---|---|
| | | |

Maître d'Ouvrage — Maître d'Oeuvre

| Date | Echelle | Dessiné par | Contrôlé par | Chantier n° | Plan n° |
|---|---|---|---|---|---|
| 08/03 2005 | 1/500 | B.V | L.R | | REC.1 |

APPIA SOMME

AGENCE DE PERONNE
Rue de Bretagne
80200 DONGT FLAMBOURT
BP 108
80200 PERONNE CEDEX
TEL 03 22 73 30 30
FAX 03 22 73 30 30

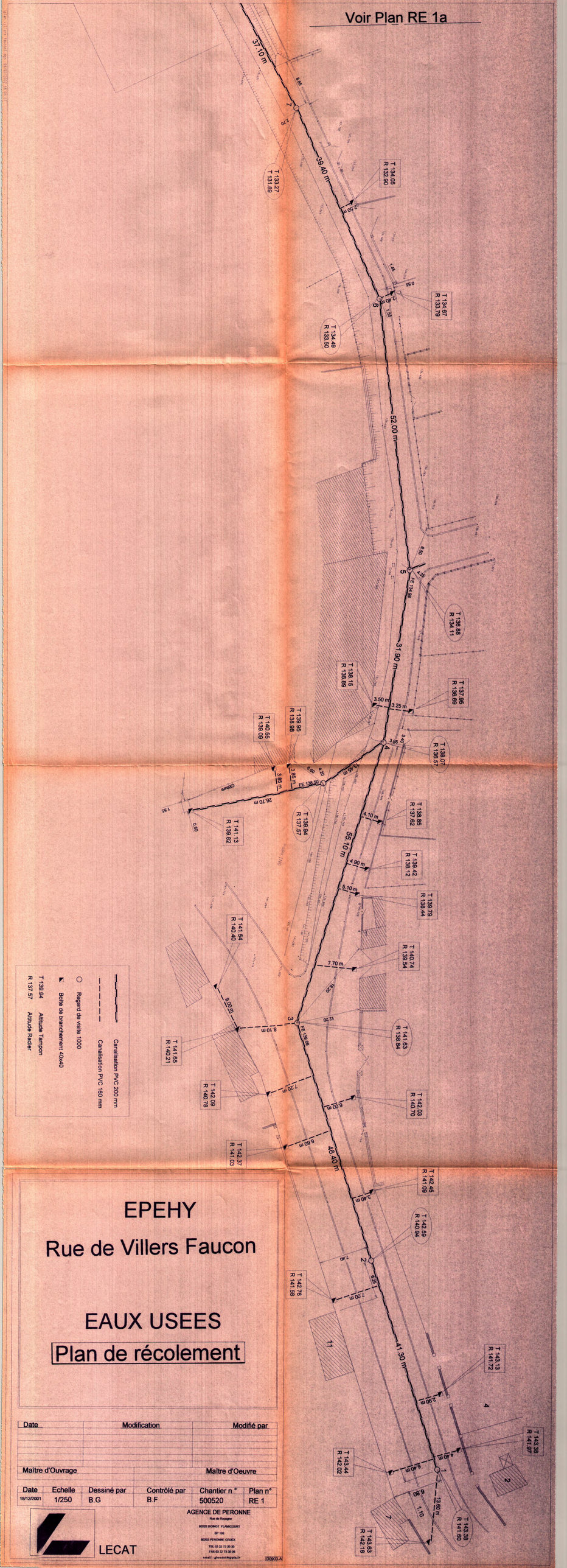
Voir Plan RE 1a
37.10 m
39.40 m
52.00 m
31.90 m
55.10 m
46.40 m
41.30 m
T 133.27
T 131.89
T 134.05
R 132.90
T 134.67
R 133.79
T 134.49
R 133.50
T 136.88
R 134.11
T 138.15
R 136.89
T 137.95
R 136.69
T 140.55
R 139.09
T 139.95
R 138.98
T 138.07
R 136.57
T 141.13
R 139.62
T 139.94
R 137.57
T 138.85
R 137.62
T 139.42
R 138.12
T 139.79
R 138.44
T 141.54
R 140.40
T 140.74
R 139.54
T 141.65
R 140.21
T 141.63
R 138.84
T 142.09
R 140.78
T 142.03
R 140.70
T 142.37
R 141.03
T 142.45
R 141.09
T 142.59
R 140.94
T 142.76
R 141.58
T 143.13
R 141.72
T 143.38
R 141.97
T 143.44
R 142.02
T 143.63
R 142.16
T 143.38
R 141.60
Canalisation PVC 200 mm
Canalisation PVC 160 mm
Regard de visite 1000
Boîte de branchement 40x40
T 139.94 Altitude Tampon
R 137.57 Altitude Radier
EPEHY
Rue de Villers Faucon
EAUX USEES
Plan de récolement
Date
Modification
Modifié par
Maître d'Ouvrage
Maître d'Oeuvre
Date
Echelle
Dessiné par
Contrôlé par
Chantier n °
Plan n°
18/12/2001
1/250
B.G
B.F
500520
RE 1
LECAT
AGENCE DE PERONNE
D0903-A

# EPEHY

## Rue des Poilus

## EAUX USEES

## PLAN DE RECOLEMENT

| Date | Modification | Modifié par |
|---|---|---|
| | | |

| Maître d'Ouvrage | Maître d'Oeuvre |
|---|---|
| | |

| Date | Echelle | Dessiné par | Contrôlé par | Chantier n ° | Plan n° |
|---|---|---|---|---|---|
| 18/12/2001 | 1/250 | B.G | B.F | 500520 | RE2 |


LECAT

AGENCE DE PERONNE
Rue de Rocogne
80202 DOINGT FLAMICOURT
BP 109
80202 PERONNE CEDEX
TEL 03 22 73 30 30
FAX 03 22 73 30 39
email : gboudet@apple.fr


D0903-A

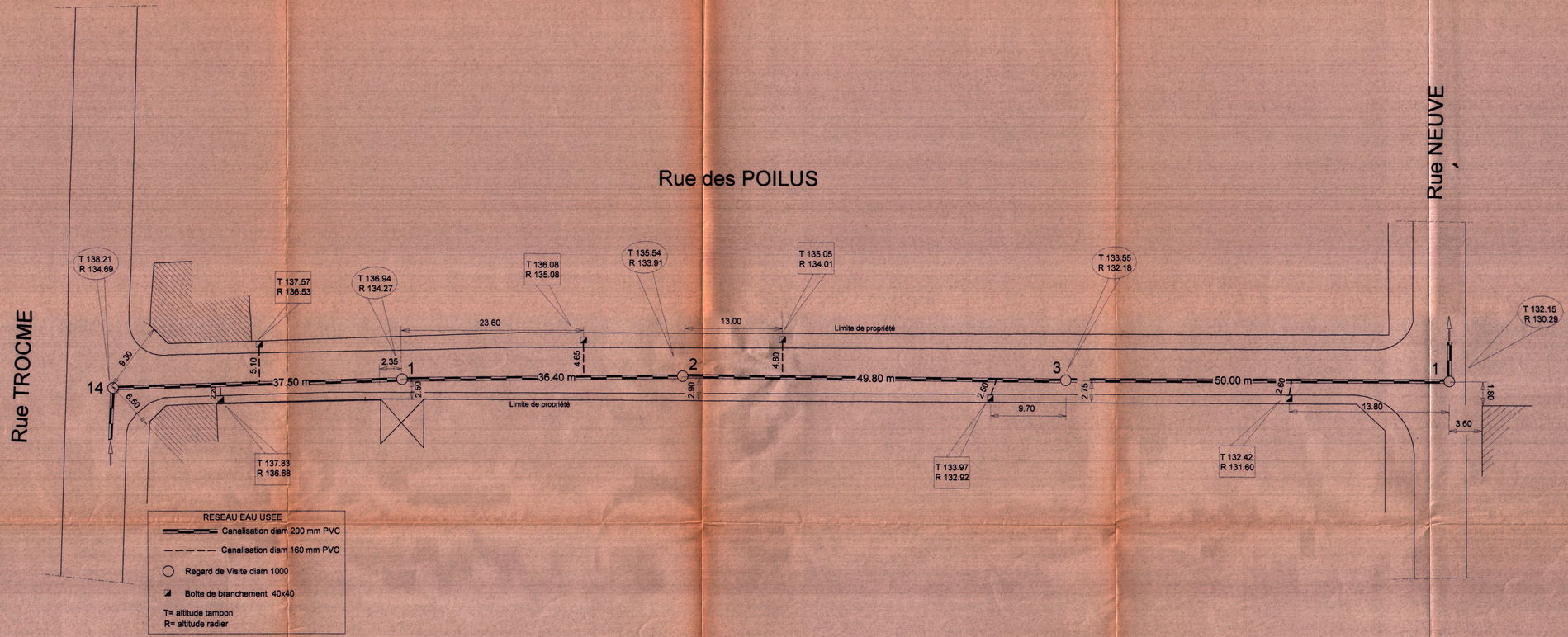

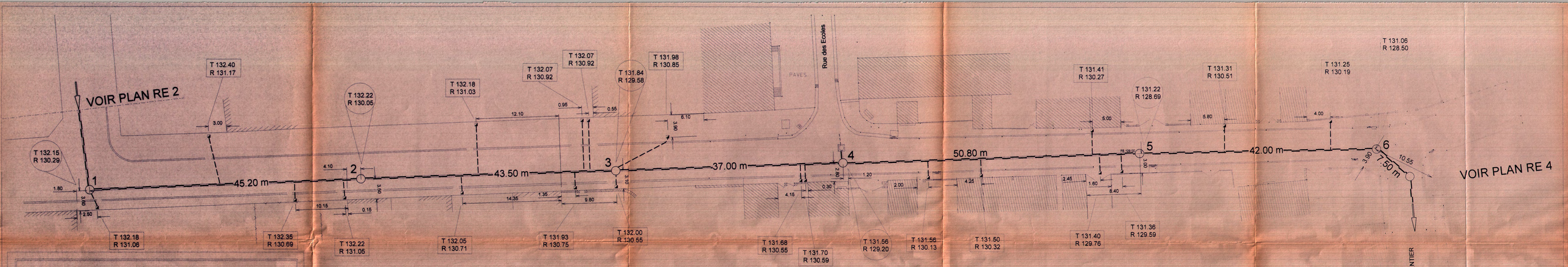


# EPEHY

## Rue NEUVE

## EAUX USEES

**Plan de Récolement**

Canalisation PVC 200 mm

Canalisation PVC 160 mm

Regard de Visite 1000

Boîte de branchement 40x40

T 132.22 Altitude Tampon

R 130.05 Altitude Radier

| Date | Modification | Modifié par |
|---|---|---|
| | | |
| | | |
| | | |

| Maître d'Ouvrage | Maître d'Oeuvre |
|---|---|
| | |

| Date | Echelle | Dessiné par | Contrôlé par | Chantier n° | Plan n° |
|---|---|---|---|---|---|
| 18/12/2001 | 1/250 | B.G | B.F | 500520 | RE 3 |

LECAT

AGENCE DE PERONNE
Rue de Rocogne
80202 DOINGT FLAMICOURT
BP 109
80202 PERONNE CEDEX
TEL 03 22 73 30 30
FAX 03 22 73 30 39
email : gbeudet@apple.fr

D0903-A

\plan rue neuve.dgn 08/02/2002 16:45:19

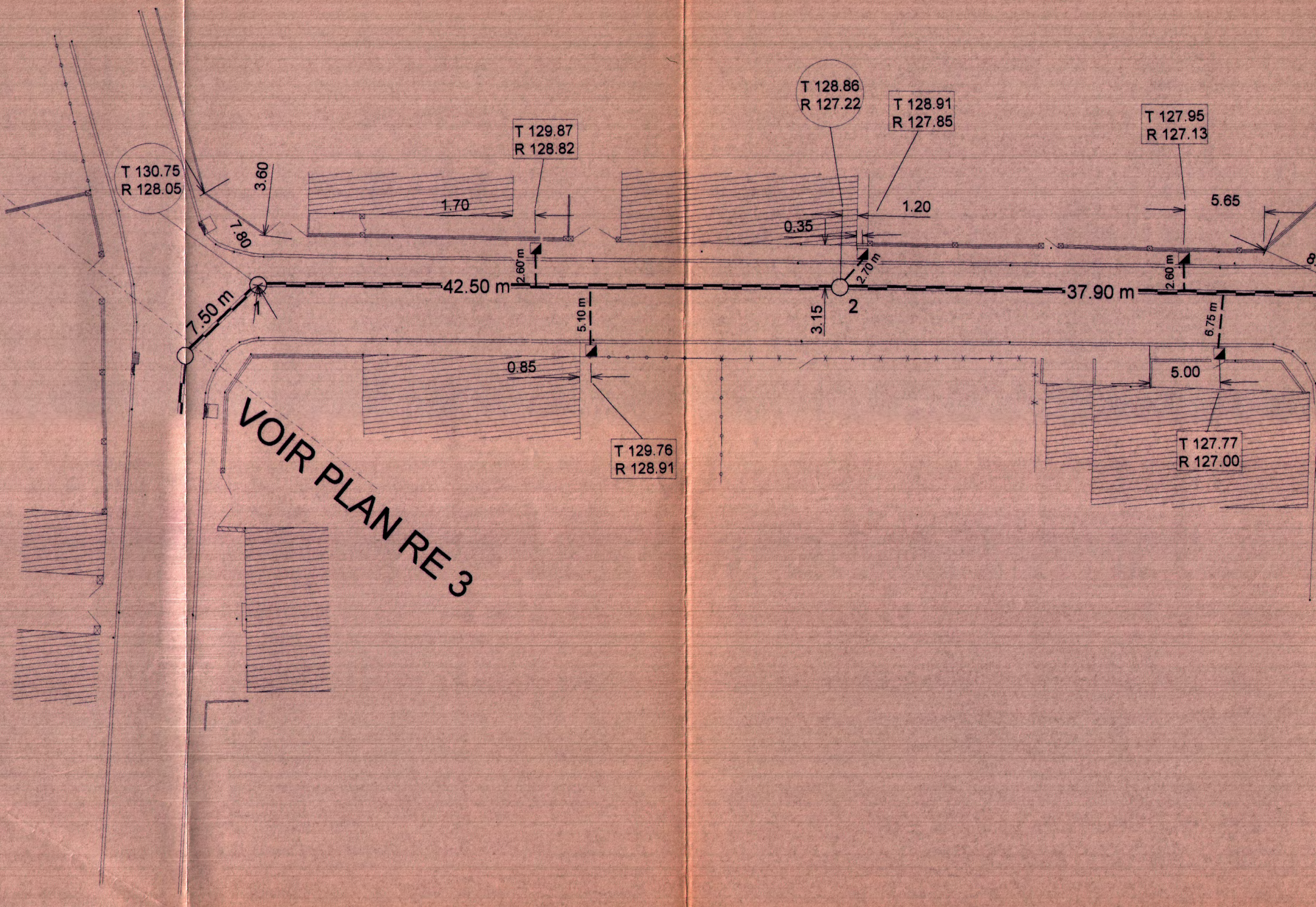

T 130.75
R 128.05
3.60
7.80
T 129.87
R 128.82
1.70
2.60 m
7.50 m
1
42.50 m
5.10 m
0.85
T 129.76
R 128.91
VOIR PLAN RE 3
T 128.86
R 127.22
T 128.91
R 127.85
1.20
0.35
2.70 m
2
3.15
37.90 m
T 127.95
R 127.13
5.65
2.60 m
6.75 m
5.00
T 127.77
R 127.00

\plan rue marceau carpentier dg 06/02/2002

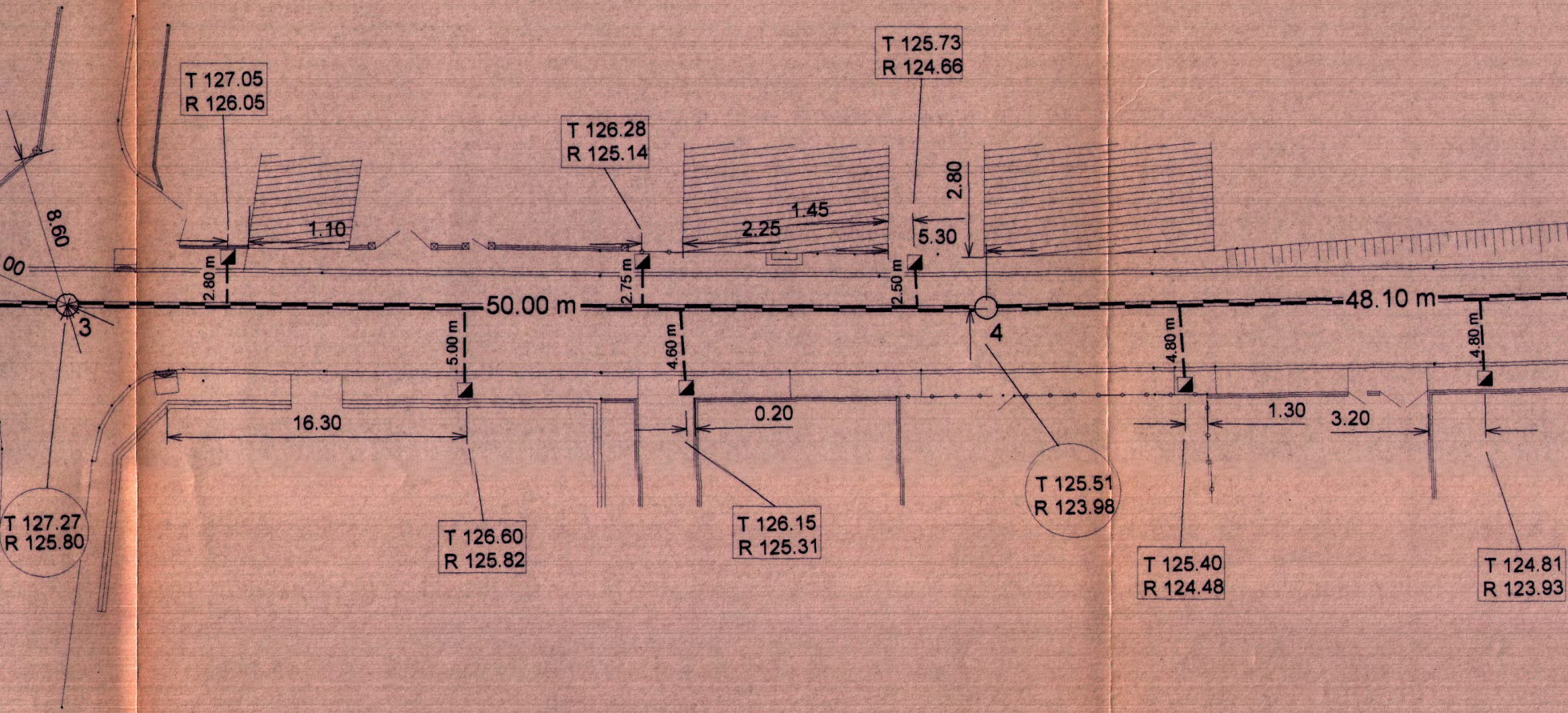
T 127.05
R 126.05
T 126.28
R 125.14
T 125.73
R 124.66
2.80
1.45
1.10
2.25
5.30
8.60
00
2.80 m
2.75 m
2.50 m
50.00 m
48.10 m
3
4
5.00 m
4.60 m
4.80 m
4.80 m
16.30
0.20
1.30
3.20
T 127.27
R 125.80
T 126.60
R 125.82
T 126.15
R 125.31
T 125.51
R 123.98
T 125.40
R 124.48
T 124.81
R 123.93

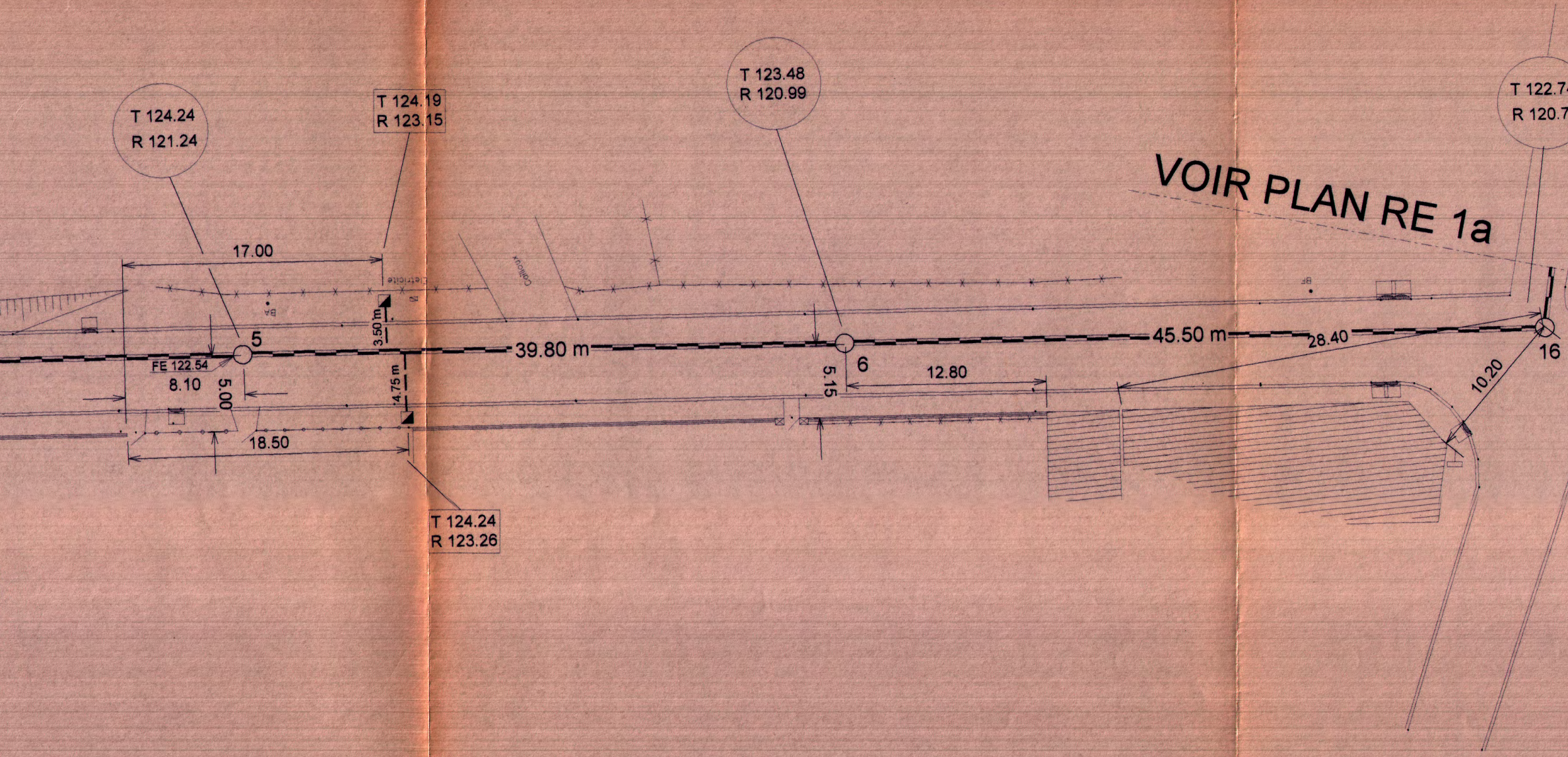
T 124.24
R 121.24
T 124.19
R 123.15
T 123.48
R 120.99
T 122.74
R 120.7
VOIR PLAN RE 1a
17.00
Electricité
Cailloux
BA
BF
3.50 m
5
FE 122.54
8.10
5.00
39.80 m
6
5.15
12.80
45.50 m
28.40
16
10.20
4.75 m
18.50
T 124.24
R 123.26

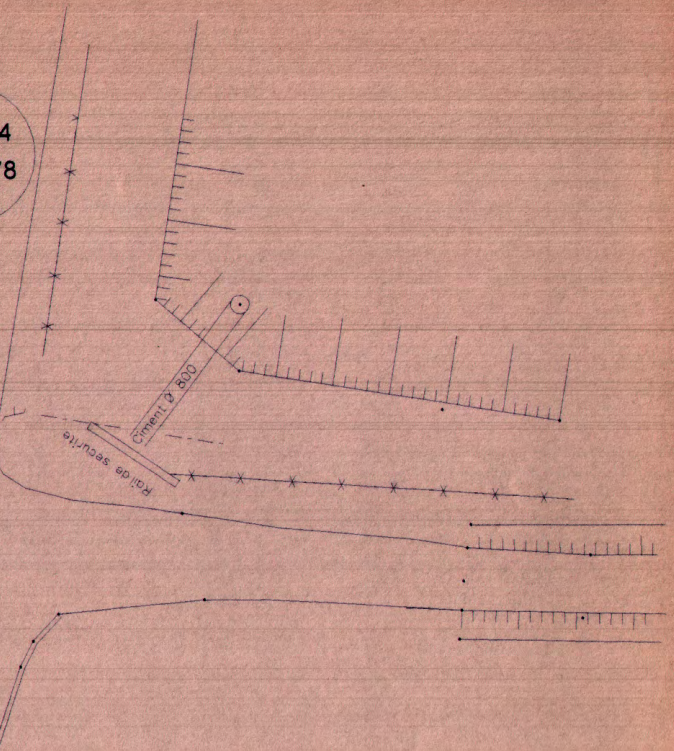
4
78
Ciment Ø 800
Rail de sécurité

═══	Canalisation PVC 200 mm
- — — —	Canalisation PVC 160 mm
○	Regard de Visite 1000
◪	Boîte de branchement 40x40
T 123.48	Altitude Tampon
R 120.99	Altitude Radier

EPEHY

Rue Marceau CARPENTIER

EAUX USEES

Plan de Récolement

Date	Modification	Modifié par

Maître d'Ouvrage	Maître d'Oeuvre

Date	Echelle	Dessiné par	Contrôlé par	Chantier n °	Plan n°
18/12/2001	1/250	B.G	B.F	500520	RE 4

LECAT

AGENCE DE PERONNE
Rue de Rocogne
80202 DOINGT FLAMICOURT
BP 109
80202 PERONNE CEDEX
TEL 03 22 73 30 30
FAX 03 22 73 30 39
email : gboudot@appia.fr

D0903-A

# EPEHY

Rue Raoul TROCME ouest

EAUX USEES

## Plan de Récolement

| Date | Modification | Modifié par |
|---|---|---|
| | | |

| Maître d'Ouvrage | Maître d'Oeuvre |
|---|---|

| Date | Echelle | Dessiné par | Contrôlé par | Chantier n ° | Plan n° |
|---|---|---|---|---|---|
| 18/12/2001 | 1/250 | B.G | B.F | 500520 | RE 5 |


LECAT

AGENCE DE PERONNE
Rue de Rocquigny
80200 DOINGT FLAMICOURT
BP 108
80202 PERONNE CEDEX
TEL 03.22.73.30.10
FAX 03.22.73.30.39
email : gheudin@wanadoo.fr


Canalisation PVC 200 mm

Canalisation PVC 160 mm

Regard de visite 1000

Boîte de branchement 40x40

T 141.90 Altitude Tampon

R 140.56 Altitude Radier

# RUE RAOUL TROCME OUEST

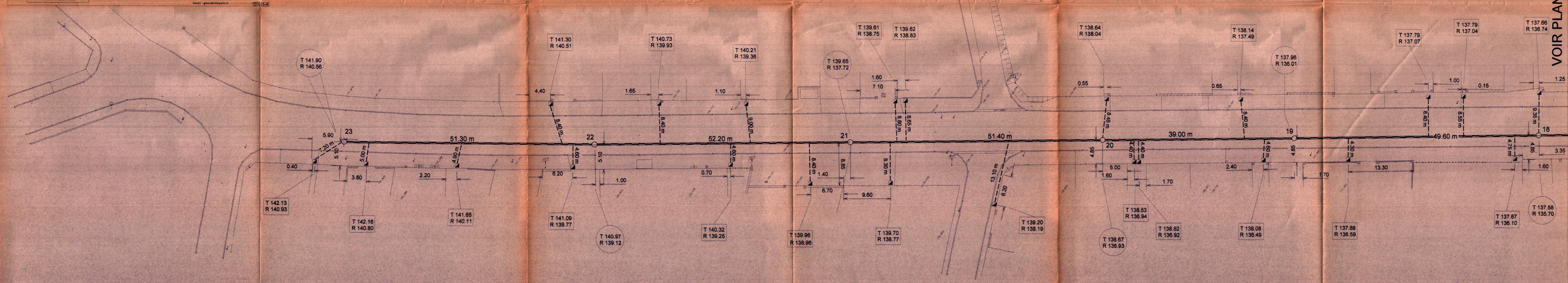

# EPEHY

## Rue Raoul TROCME ouest

## EAUX USEES

## Plan de Récolement

| Date | Modification | Modifié par |
|---|---|---|
| | | |

| Maître d'Ouvrage | Maître d'Oeuvre |
|---|---|

| Date | Echelle | Dessiné par | Contrôlé par | Chantier n ° | Plan n° |
|---|---|---|---|---|---|
| 18/12/2001 | 1/250 | B.G | B.F | 500520 | RE 5a |


LECAT

AGENCE DE PERONNE
Rue de Rocigny
80202 DOINGT FLAMICOURT
BP 109
80203 PERONNE CEDEX
TEL 03 22 73 30 30
FAX 03 22 73 30 39
email : gboudot@appia.fr


D0503-A

Canalisation PVC 200 mm

Canalisation PVC 160 mm

Regard de visite 1000

Boîte de branchement 40x40

T 137.41 Altitude Tampon

R 136.80 Altitude Radier

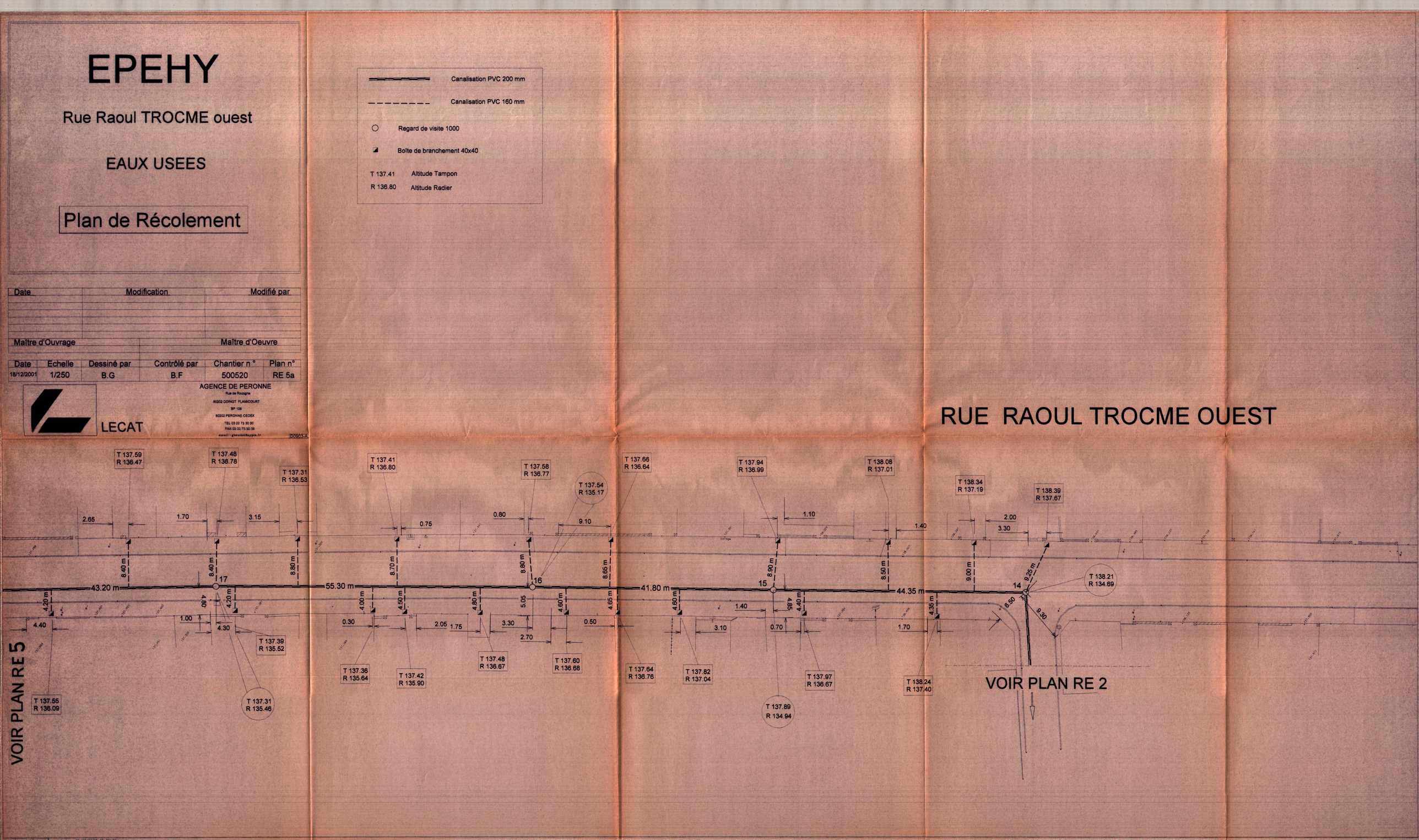


RUE RAOUL TROCME OUEST

# EPEHY

## Rue TROCME centre et EST

## EAUX USEES

**Plan de Récolement**

| Date | Modification | Modifié par |
|---|---|---|
| | | |

| Maître d'Ouvrage | Maître d'Oeuvre |
|---|---|
| | |

| Date | Echelle | Dessiné par | Contrôlé par | Chantier n° | Plan n° |
|---|---|---|---|---|---|
| 18/12/2001 | 1/250 | B.G | B.F | 500520 | RE 6 |

LECAT

AGENCE DE PERONNE
Rue de Bologne
80200 DOINGT PLANICOURT
BP 109
80202 PERONNE CEDEX
TEL 03 22 73 30 30
FAX 03 22 73 30 39
email : glecat@wanadoo.fr

D0903-A

Canalisation PVC 200 mm

Canalisation PVC 160 mm

Regard de visite 1000

Boîte de branchement 40x40

T 138.16 Altitude Tampon

R 136.61 Altitude Radier



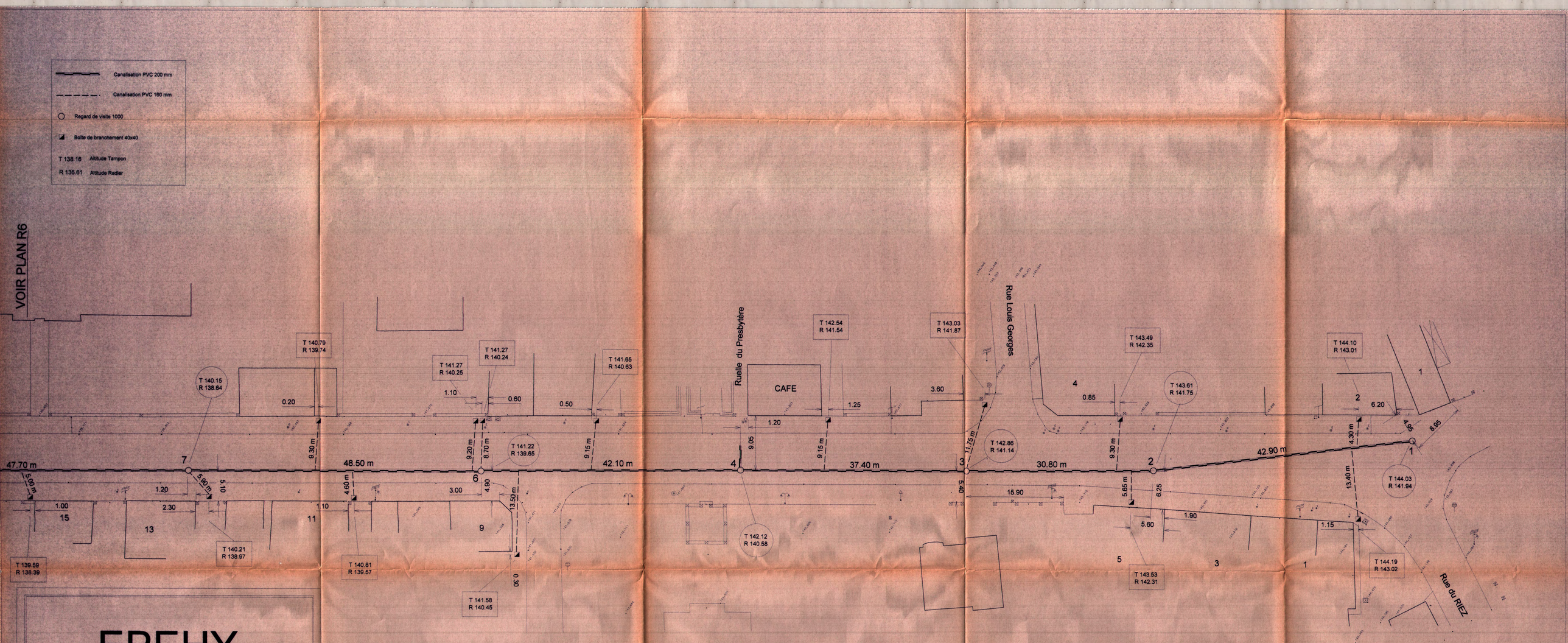


# EPEHY

## Rue TROCME centre et EST

## EAUX USEES

## Plan de Récolement

| Date | Modification | Modifié par |
|---|---|---|
| | | |

| Maître d'Ouvrage | Maître d'Oeuvre |
|---|---|
| | |

| Date | Echelle | Dessiné par | Contrôlé par | Chantier n° | Plan n° |
|---|---|---|---|---|---|
| 18/12/2001 | 1/250 | B.G | B.F | 500520 | RE 6a |

LECAT


AGENCE DE PERONNE
Rue de Rocogne
80202 DOINGT FLAMICOURT
BP 109
80202 PERONNE CEDEX
TEL 03 22 73 30 30
FAX 03 22 73 30 38
email : gboudot@apple.fr


D0903-A

# EPEHY

## Rue MARRONIER

## EAUX USEES

## Plan de Récolement

| Date | Modification | Modifié par |
|---|---|---|
| | | |

Maître d'Ouvrage — Maître d'Oeuvre

| Date | Echelle | Dessiné par | Contrôlé par | Chantier n ° | Plan n° |
|---|---|---|---|---|---|
| 18/12/2001 | 1/200 | B.G | B.F | 500520 | RE 7 |


LECAT

AGENCE DE PERONNE
Rue de Rocogne
80202 DOINGT FLAMICOURT
BP 109
80202 PERONNE CEDEX
TEL 03 22 73 30 30
FAX 03 22 73 30 39
email : gboudot@appia.fr


D0903-A

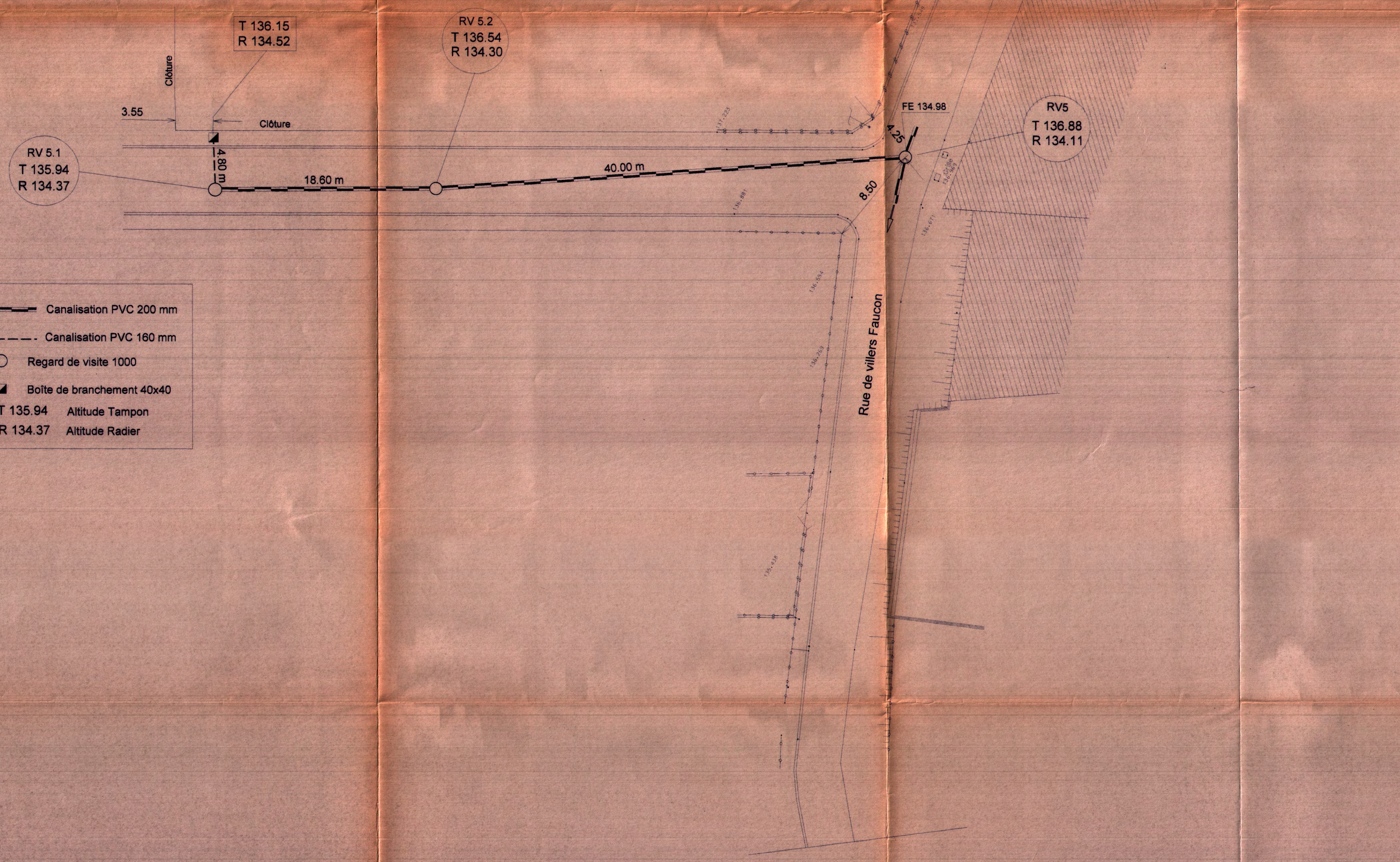

# EPEHY

## Ruelle du Presbytère

## EAUX USEES

### Plan de Récolement

| Date | Modification | Modifié par |
|---|---|---|
| | | |
| | | |
| | | |
| | | |
| | | |

Maître d'Ouvrage

Maître d'Oeuvre

| Date | Echelle | Dessiné par | Contrôlé par | Chantier n ° | Plan n° |
|---|---|---|---|---|---|
| 18/12/2001 | 1/200 | B.G | B.F | 500520 | RE 8 |


LECAT

AGENCE DE PERONNE
Rue de Rocogne
80202 DOINGT FLAMICOURT
BP 109
80202 PERONNE CEDEX
TEL 03 22 73 30 30
FAX 03 22 73 30 39
email : gboudot@appia.fr


D0903-A

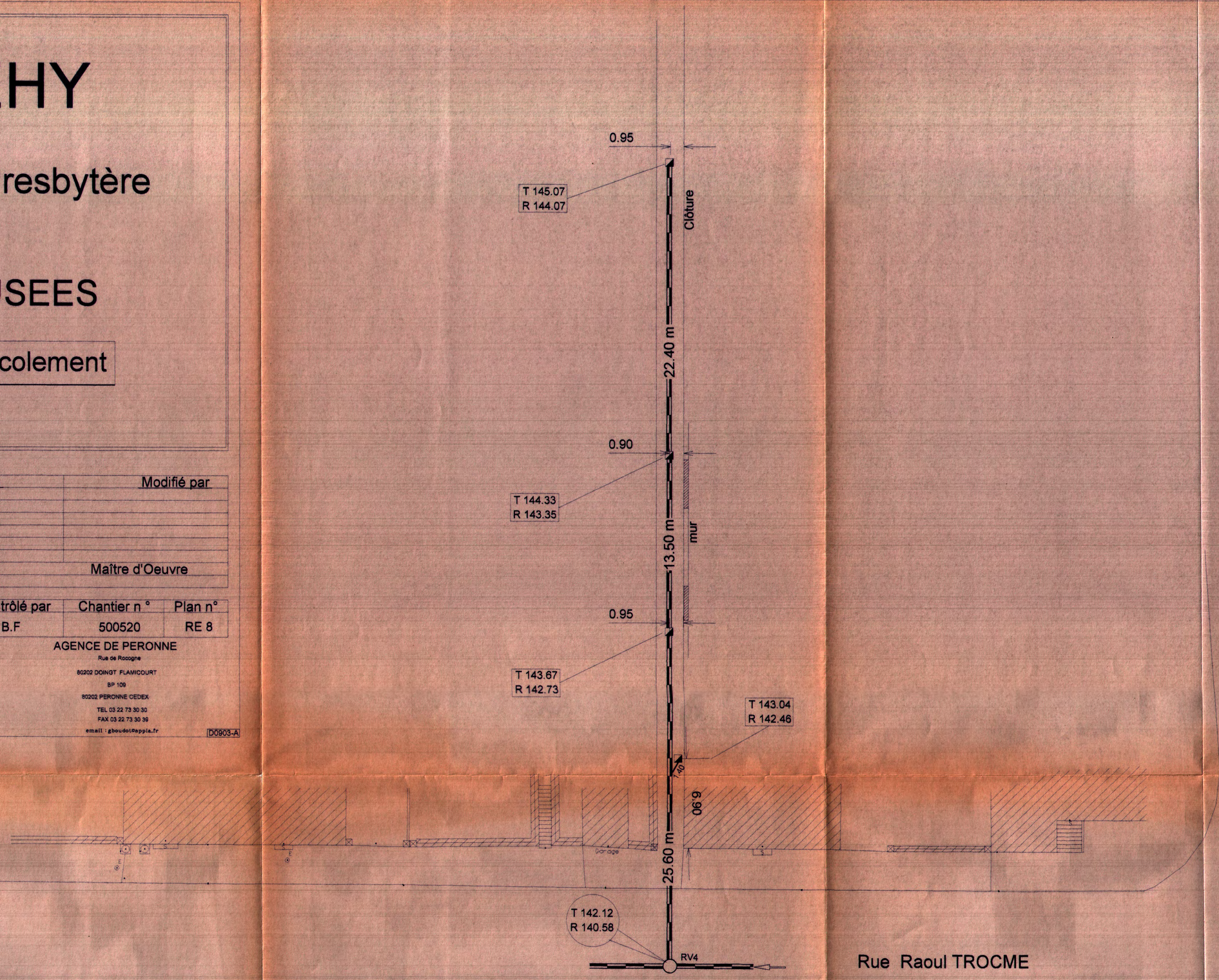


Canalistation PVC 200 mm

Canalistation PVC 160 mm

Regard de visite 1000

Boîte de branchement 40x40

T 142.12 Altitude Tampon

R 140.58 Altitude Radier

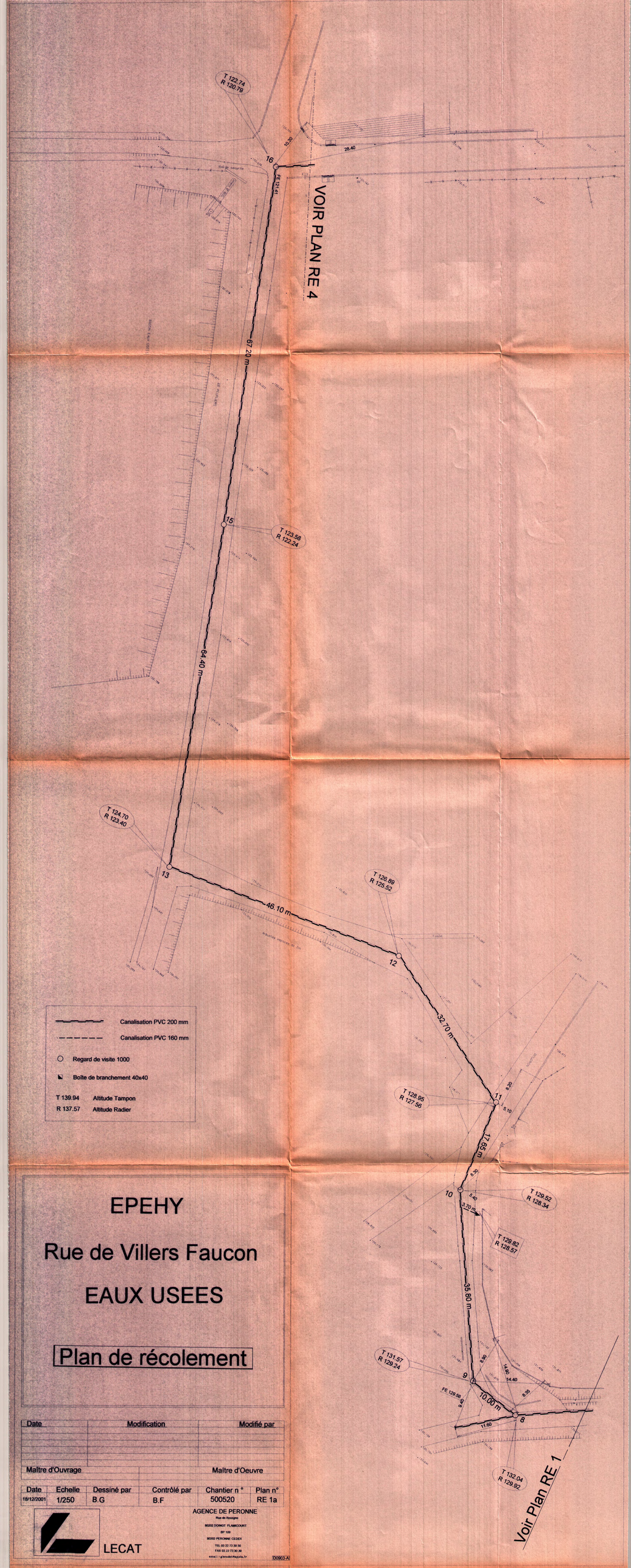


# EPEHY

## Rue de Villers Faucon

## EAUX USEES

## Plan de récolement

| Date | Modification | Modifié par |
|---|---|---|
| | | |
| | | |
| | | |
| | | |

| Maître d'Ouvrage | Maître d'Oeuvre |
|---|---|
| | |

| Date | Echelle | Dessiné par | Contrôlé par | Chantier n ° | Plan n° |
|---|---|---|---|---|---|
| 18/12/2001 | 1/250 | B.G | B.F | 500520 | RE 1a |

LECAT


AGENCE DE PERONNE
Rue de Rocogne
80202 DOINGT FLAMICOURT
BP 109
80202 PERONNE CEDEX
TEL 03 22 73 30 30
FAX 03 22 73 30 39
email : g.broadet@epeha.fr


D0903-A

Maîtrise d' Ouvrage:

LA MAISON DU CIL
GROUPE UNILOGI
S.A. D'H.L.M.
12, Bd Roosevelt
02100 SAINT-QUENTIN
Tél: 03.23.64.65.66 - Fax: 03.23.64.38.09

Maîtrise d' OEuvre:

Atelier MONT-LOUIS @rchitecture
Damien LECUYER Architecte D.P.L.G.
8, rue d'Estienne d'Orves - 02100 SAINT-QUENTIN
13, rue Mont-Louis - 75011 PARIS
tél: 01.43.67.44.44 - fax: 01.43.67.17.07
e-mail: aml.archi@wanadoo.fr

DESGRIPPES

B.E.T. Structure

B.E.T. SEREBA
46, rue Auguste Blanqui - 94250 GENTILLY
tél : 01.41.98.66.40 - fax: 01.46.65.32.38
e-mail: sereba@sereba.fr

B.E.T. Fluides

SARL LIEMANS INGENIERIE
74, bd Gambetta - appt n°4 - 02100 SAINT-QUENTIN
tél: 03.23.08.45.40 - fax: 03.23.60.65.17
e-mail: liemans@wanadoo.fr

B.E.T. V.R.D.

Ingénierie Philippe Hennegrave
831, rue Quentin de la tour
02100 HARLY
Tel: 03.23.68.68.08
Fax: 03.23.08.90.27

Bureau de contrôle

# 18 logements P.L.U.S.
## - ruelle de Sentier de Saulcourt -

## Ville de EPEHY
## Somme

Titre du plan:
PLAN DE RECOLEMENT BORDURES ET VOIRIE

Date: SEPTEMBRE 2010 | Echelle: 1/200 | Phase: PLAN DE RECOLEMENT

| DATE | MODIFICATIONS | INDICE |
|---|---|---|
| 03/09/2010 | PLAN DE RECOLEMENT | A |
| | | B |
| | | C |
| | | D |




Légende :

- Bateau
- Bordure trottoir
- Bordurette
- Caniveau
- Pavés
- Espace vert
- Trottoir
- Voirie et parking

Maîtrise d' Ouvrage:

LA MAISON DU CIL
GROUPE UNILOGI

S.A. D'H.L.M.
12, Bd Roosevelt
02100 SAINT-QUENTIN
Tél: 03.23.64.65.66 - Fax: 03.23.64.38.09

Maîtrise d' OEuvre:


Atelier MONT-LOUIS @rchitecture
Damien LECUYER Architecte D.P.L.G.
8, rue d'Estienne d'Orves - 02100 SAINT-QUENTIN
13, rue Mont-Louis - 75011 PARIS
tél: 01.43.67.44.44 - fax: 01.43.67.17.07
e-mail: aml.archi@wanadoo.fr


DESGRIPPES

B.E.T. Structure

B.E.T. SEREBA
46, rue Auguste Blanqui - 94250 GENTILLY
tél : 01.41.98.66.40 - fax: 01.46.65.32.38
e-mail: sereba@sereba.fr

B.E.T. Fluides

SARL LIEMANS INGENIERIE
74, bd Gambetta - appt n°4 - 02100 SAINT-QUENTIN
tél: 03.23.08.45.40 - fax: 03.23.60.65.17
e-mail: liemans@wanadoo.fr

B.E.T. V.R.D.

Ingénierie Philippe Hennegrave
831, rue Quentin de la tour
02100 HARLY
Tel: 03.23.68.68.08
Fax: 03.23.08.90.27

Bureau de contrôle

# 18 logements P.L.U.S.
## - ruelle de Sentier de Saulcourt -

## Ville de EPEHY
## Somme

Titre du plan:
PLAN DE RECOLEMENT RESEAU EAUX USEES

| Date: | Echelle: | Phase: |
|---|---|---|
| SEPTEMBRE 2010 | 1/200 | PLAN DE RECOLEMENT |

| DATE | MODIFICATIONS | INDICE |
|---|---|---|
| 03/09/2010 | PLAN DE RECOLEMENT | A |
| | | B |
| | | C |
| | | D |

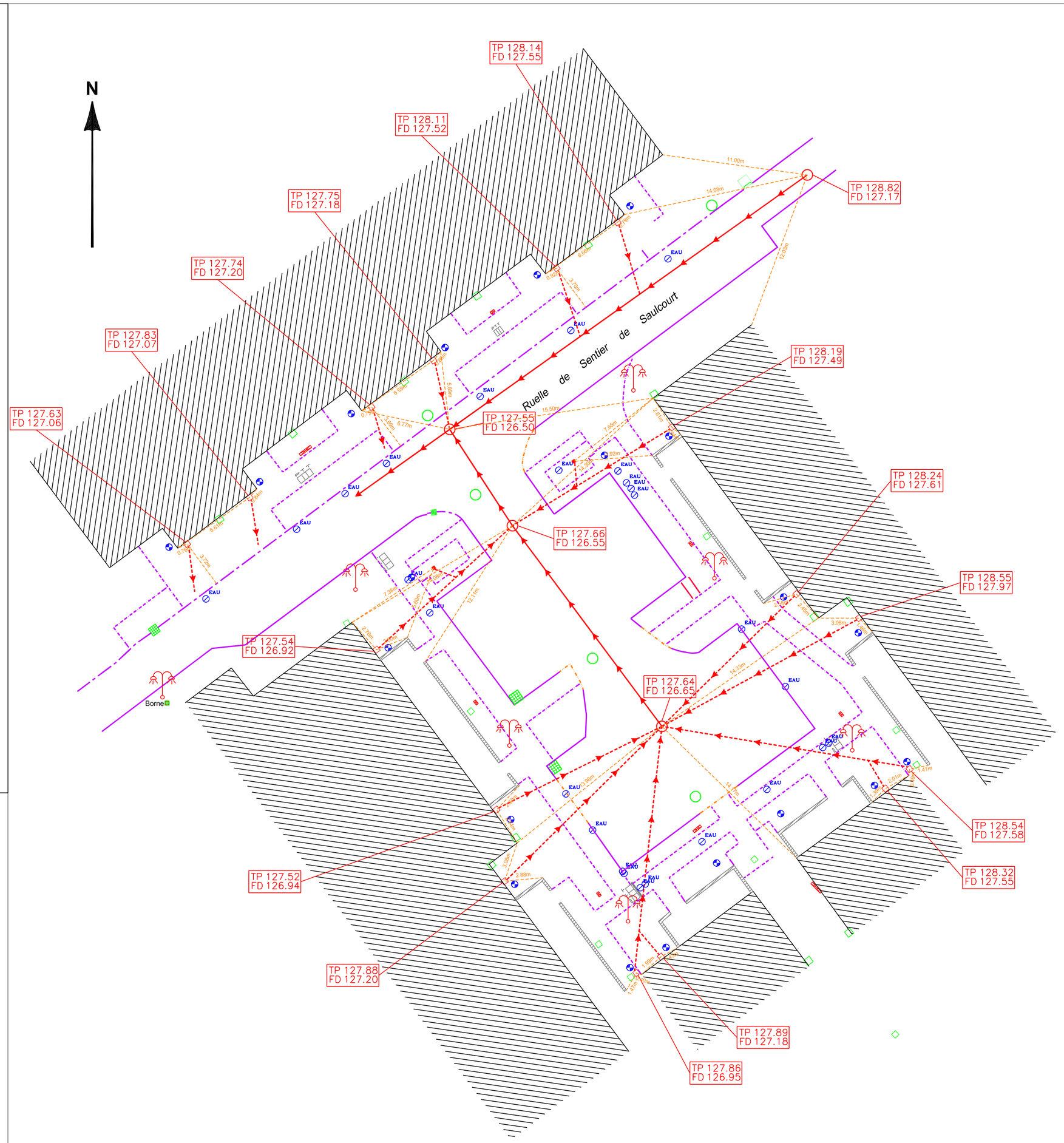


Légende :

Réseau EU Ø160

Réseau EU Ø200

Maîtrise d' Ouvrage:

LA MAISON DU CIL
GROUPE UNILOGI

S.A. D'H.L.M.
12, Bd Roosevelt
02100 SAINT-QUENTIN
Tél: 03.23.64.65.66 - Fax: 03.23.64.38.09

Maîtrise d' OEuvre:

Atelier MONT-LOUIS @rchitecture
Damien LECUYER Architecte D.P.L.G.
8, rue d'Estienne d'Orves - 02100 SAINT-QUENTIN
13, rue Mont-Louis - 75011 PARIS
tél: 01.43.67.44.44 - fax: 01.43.67.17.07
e-mail: aml.archi@wanadoo.fr

DESGRIPPES

B.E.T. Structure

B.E.T. SEREBA
46, rue Auguste Blanqui - 94250 GENTILLY
tél : 01.41.98.66.40 - fax: 01.46.65.32.38
e-mail: sereba@sereba.fr

B.E.T. Fluides

SARL LIEMANS INGENIERIE
74, bd Gambetta - appt n°4 - 02100 SAINT-QUENTIN
tél: 03.23.08.45.40 - fax: 03.23.60.65.17
e-mail: liemans@wanadoo.fr

B.E.T. V.R.D.

Ingénierie Philippe Hennegrave
831, rue Quentin de la tour
02100 HARLY
Tel: 03.23.68.68.08
Fax: 03.23.08.90.27

Bureau de contrôle

# 18 logements P.L.U.S.
## - ruelle de Sentier de Saulcourt -

## Ville de EPEHY
## Somme

Titre du plan:
PLAN DE RECOLEMENT RESEAU EAUX PLUVIALES

| Date: | Echelle: | Phase: |
|---|---|---|
| SEPTEMBRE 2010 | 1/200 | PLAN DE RECOLEMENT |

| DATE | MODIFICATIONS | INDICE |
|---|---|---|
| 03/09/2010 | PLAN DE RECOLEMENT | A |
| | | B |
| | | C |
| | | D |

Légende :

Réseau EP Ø160

Réseau EP Ø315 PVC

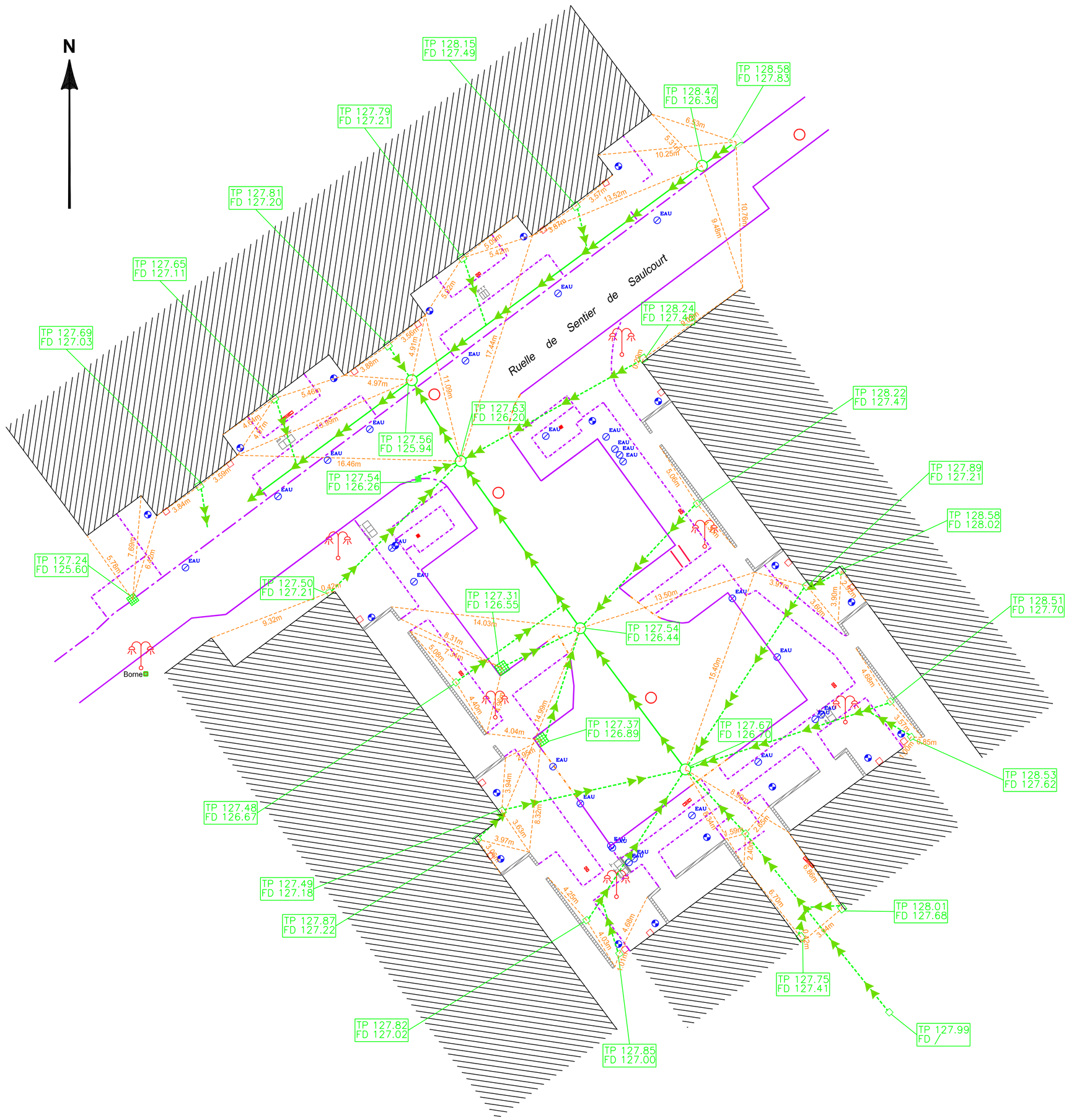

Maîtrise d' Ouvrage:

LA MAISON DU CIL
GROUPE UNILOGI

S.A. D'H.L.M.
12, Bd Roosevelt
02100 SAINT-QUENTIN
Tél: 03.23.64.65.66 - Fax: 03.23.64.38.09

Maîtrise d' OEuvre:

Atelier MONT-LOUIS @rchitecture
Damien LECUYER Architecte D.P.L.G.
8, rue d'Estienne d'Orves - 02100 SAINT-QUENTIN
13, rue Mont-Louis - 75011 PARIS
tél: 01.43.67.44.44 - fax: 01.43.67.17.07
e-mail: aml.archi@wanadoo.fr

B.E.T. Structure

B.E.T. SEREBA
46, rue Auguste Blanqui - 94250 GENTILLY
tél : 01.41.98.66.40 - fax: 01.46.65.32.38
e-mail: sereba@sereba.fr

B.E.T. Fluides

SARL LIEMANS INGENIERIE
74, bd Gambetta - appt n°4 - 02100 SAINT-QUENTIN
tél: 03.23.08.45.40 - fax: 03.23.60.65.17
e-mail: liemans@wanadoo.fr

B.E.T. V.R.D.

Ingénierie Philippe Hennegrave
831, rue Quentin de la tour
02100 HARLY
Tel: 03.23.68.68.08
Fax: 03.23.08.90.27

Bureau de contrôle

# 18 logements P.L.U.S.
## - ruelle de Sentier de Saulcourt -

## Ville de EPEHY
## Somme

Titre du plan:
PLAN DE RECOLEMENT RESEAU EAU POTABLE

| Date: | Echelle: | Phase: |
|---|---|---|
| SEPTEMBRE 2010 | 1/200 | PLAN DE RECOLEMENT |

| DATE | MODIFICATIONS | INDICE |
|---|---|---|
| 03/09/2010 | PLAN DE RECOLEMENT | A |
| | | B |
| | | C |
| | | D |

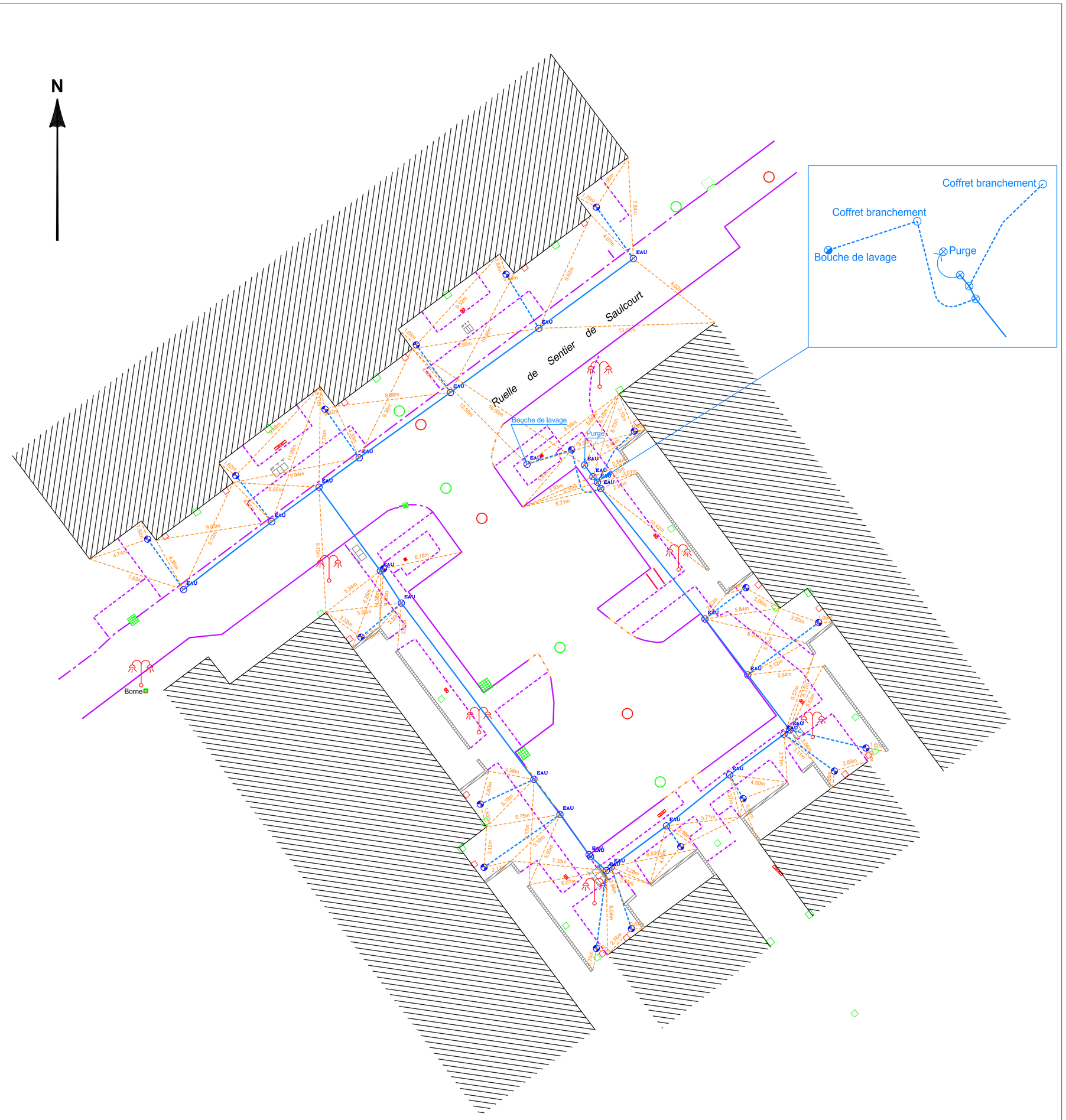


Légende :

Réseau AEP Ø25

Réseau AEP Ø63

# Eterpigny, Chaussée Brunehaut

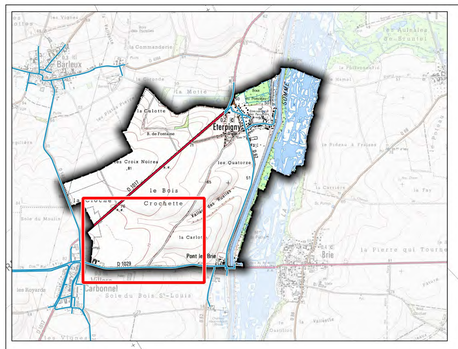


N

LE BOIS CROCHETTE

LA CLOCHE

LES DEUX TRENTE

LES CINQ

Voie communale n°4 de Nesle à Péronne

LE VILLAGE

Route nationale n°29 d'Yvetot à La Capelle-en-Thiérache (1960)

Route nationale n°29 d'Yvetot à La Capelle-en-Thiérache (1955)

Tour de Ville

SOLE DU BOIS SAINT-LOUIS

SOLE D'HAPPLINCOURT

## Légende

Réseau AEP :

- Distribution
- Refoulement

Hydrant :

- Poteau Incendie
- Bouche Incendie
- Réserve Incendie
- Borne de puisage (MONECA)

Réservoir :

- Principal
- Secondaire
- Captage/Forage
- Limite communale

0 25 50 75 100 m

SIEP du Santerre

Géo2France

Réseau AEP schématique - 01.04.2021 - Source cadastre DGFiP - Echelle cartouche: 1:25000

# Eterpigny, hameau de Pont-les-Brie

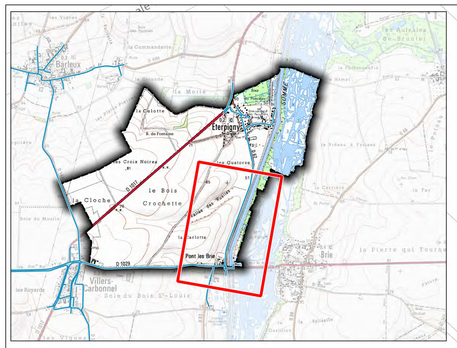




## Légende

Réseau AEP :

- Distribution
- Refoulement

Hydrant :

- Poteau Incendie
- Bouche Incendie
- Réserve Incendie
- Borne de puisage (MONECA)

Réservoir :

- Principal
- Secondaire
- Captage/Forage
- Limite communale

0 25 50 75 100 m

SIEP du Santerre — Géo2France

Réseau AEP schématique - 01/04/2021 - Source cadastre DGFiP - Echelle cartouche: 1:25000

# Eterpigny




SIEP du Santerre

Géo2France

Réseau AEP schématique - 01.04.2021 - Source cadastre DGFiP - Echelle cartouche: 1:25000

# ETRICOURT-MANANCOURT

D®partement du Pas de Calais

SIAEP d'Ytres-Bertincourt

## Diagnostic du syst¯me d'alimentation en eau potable

## CARNET DE VANNAGE

| Ind. | Date | Modifications | Etabli par | V®rifi®par |
|---|---|---|---|---|
| | | | | |
| | | | | |
| | | | | |
| | | | | |
| 1 | 29/05/2017 | Premi¯re diffusion | MES | MLQ |

## Commune de ETRICOURT-MANANCOURT Planche 2/2


irh Ingénierie conseil
Membre d'Artelia Group
ZAL - RD 950
62490 Fresnes les Montauban
Tel: 03.21.50.76.00
Fax: 03.21.50.76.09
M@il: nord@irh.fr


DESSINATEUR: MES

DATE: 29/05/2017

FORMAT A0

ECHELLE 1/1500

- R®servoir abandonn®
- R®servoir en service
- Robinet / Borne fontaine
- Installation de pompage
- Poteau incendie
- Bouche incendie
- Ventouse
- Purge
- Compteur
- Vanne de sectorisation
- Vanne de branchement

0 50 100 M¯tres

Ce plan est la création de IRH Ingénieur Conseil. Toute utilisation ou reproduction non autorisée, m¯me partielle, sera poursuivie judiciairement.

# ETRICOURT-MANANCOURT

chateau d'eau

Station de pompage

LES HUIT

LES QUARANTE

VALLEE DU MEUNIER

VALLEE MARIE CHELL

LES QUINZE

VALLEE DE LA GARENNE

LE CHAMP TALON

LE CHAMP LAIT BOEURRE

ETRICOURT

VALLEE SAINT-MARTIN

LA VALLEE YAFFERON

LA LONGUE VIOLE

Canal au Nord

0 50 100 M`tres

R®servoir abandonn®
R®servoir en service
Robinet / Borne fontaine
Installation de pompage
Poteau incendie
Bouche incendie
Ventouse
Purge
Compteur
Vanne de sectorisation
Vanne de branchement

D®partement du Pas de Calais

SIAEP d'Ytres-Bertincourt

## Diagnostic du syst¯me d'alimentation en eau potable

## CARNET DE VANNAGE

| Ind. | Date | Modifications | Etabli par | V®rifi®par |
|---|---|---|---|---|
| A | 29/05/2017 | Premi¯re diffusion | MES | MLQ |

## Commune de ETRICOURT-MANANCOURT

Planche 1/2

irh Ingénieur Conseil
Member of Antea Group
ZAL - RD 950
62490 Fresnes les Montauban
Tel: 03.21.50.76.00
Fax: 03.21.50.76.09
M@il: nord@irh.fr

DESSINATEUR: MES

DATE: 29/05/2017

FORMAT A0

ECHELLE 1/1500

Ce plan est la cr®ation de IRH Ing®nieur Conseil. Toute utilisation ou reproduction non autoris®e, m¯me partielle, sera poursuivie judiciairement.


Terrain de Camping
Chemin
Antennes
rue Antoine Chevenon
BY-PASS 200
FERME
COU EAU GG
COMPTEUR GENERAL 200
CANALISATION A JOINT
DEFECTUEUX SOUS CANAL
DE LA GARE
Rue
Ruelle
Place
du
Château
Mairie
Ecole
Rue de la Gare
Rue de la Fontaine
Rue de la Mairie
Rue de la Poste
Rue de la Source
Rue de la Tuilerie
Rue de la Vallée
Rue de la Vigne
Rue de la Ville
Rue de la Voie
Rue de la Voie Romaine
Rue de la Voie Verte
Rue de la Voie Verte
Rue de la Voie Verte




LEGENDE

- Ventouse
- Poteaux incendie
- Purge
- Décharge incendie
- Vidange
- Compteur d'eau
- Vanne de sectionnement
- Equipement non trouvé (ventouse,purge,vanne,...)

Département de la Somme

SIAEP de la Haute Cologne

# Diagnostic du système d'alimentation en eau potable

| Ind. | Date | Modifications | MES Etabli par | FRI Vérifié par |
|---|---|---|---|---|
| A | 08/06/2015 | Première diffusion | | |

## Plan réseaux AEP
## Commune de FINS

L93_DSC1434EH_DIA_RAEP_revA.dwg

L93_DSC1434EH_DIA_RAEP_FINS_revA.pdf

IRH Ingénieur Conseil
ZAL - RD 950
62490 Fresnes les Montauban
Tel: 03.21.50.76.00
Fax: 03.21.50.76.09
M@il: nord@irh.fr

DESSINATEUR: MES

DATE: 08/06/2015

FORMAT A0

ECHELLE 1/2000

# Flaucourt - Partie Sud

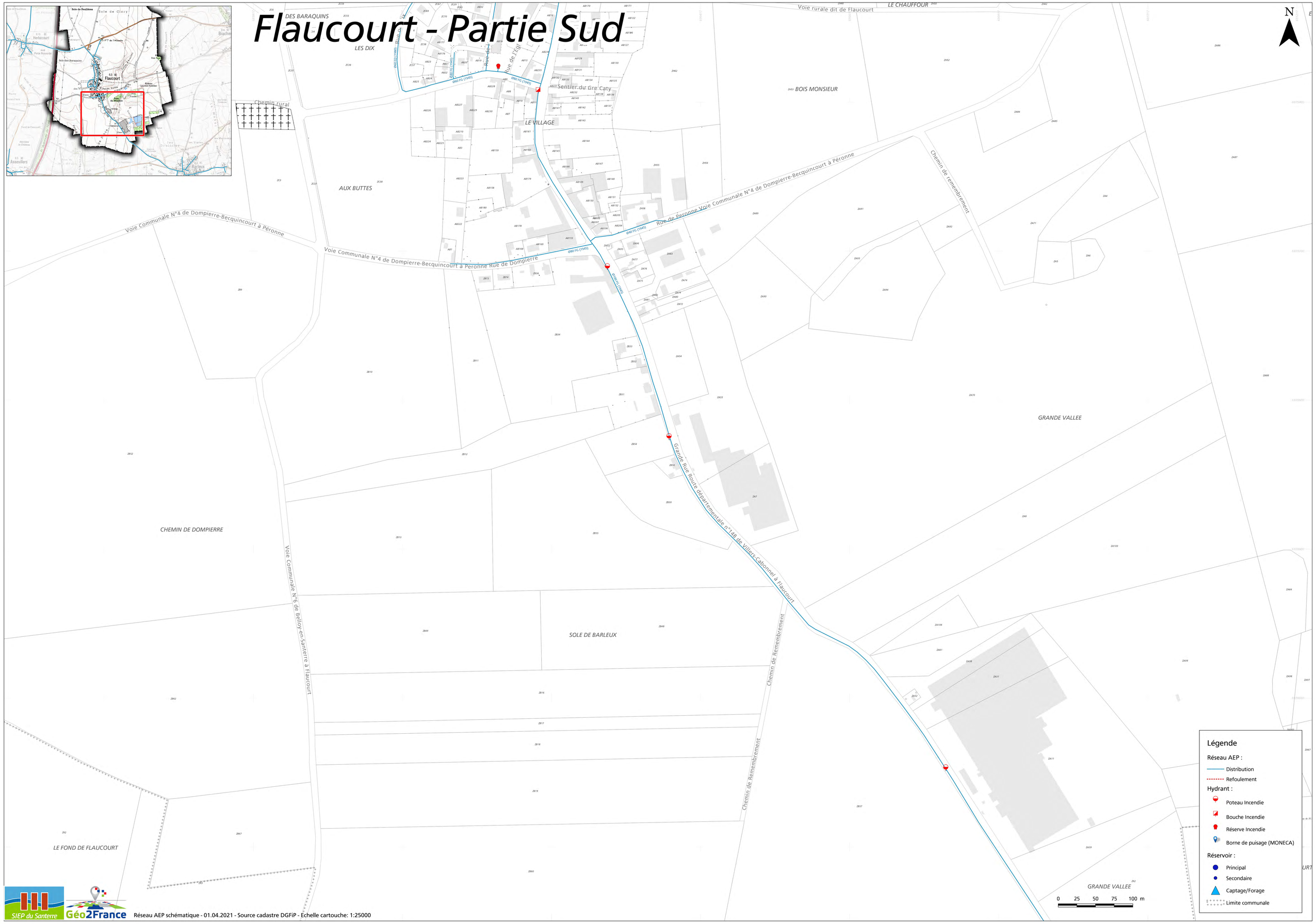


SIEP du Santerre Géo2France

Réseau AEP schématique - 01.04.2021 - Source cadastre DGFiP - Echelle cartouche: 1:25000

# Flaucourt - Partie Nord

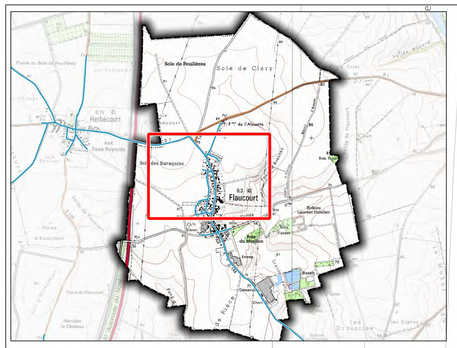


SOLE DE FEUILLERES

SOLE DE CLERY

SOLE DE FLAUCOURT

SOLE D'HERBECOURT

CHEMIN D'AVESNE

SENTIER DE SORMONT

L'ALOUETTE

AUX PETITS ROYARDS

SOLE DES BARAQUINS

DERRIERE LES HAIES

LES DIX

LE VILLAGE

LE CHAUFFOUR

BOIS MANGO

BOIS MONSIEUR

ALLEE DE FLAUCOURT

AUX BUTTES

Route départementale n°1 d'Amiens à Péronne

Route Départementale N°1 d'Amiens à Péronne

Route Départementale n°1 d'Amiens à Péronne Route Départementale n°1 d'Amiens à Péronne

Route Départementale N°1 d'Amiens à Péronne

Voie Communale N°5 de Feuillères à Flaucourt

Flaucourt à Villers-Cabonnel de N°148 Départementale Route

Voie communale n°7 d'Herbécourt à Flaucourt

Autoroute du Nord A1 de Paris à Lille et à Tourcoing

Voie Communale N°1 d'Herbécourt à Flaucourt

Rue de la Motte

Rue des Dix

Rue de l'Eglise

Grande Rue (R.D. n°148)

Ruelle Agache

Chemin de Remembrement

Flaucourt de dite rurale Voie

Voie rurale dit de Flaucourt

Sentier du Gre Caty

Chemin rural

Ø150 AC (2011)

Ø150 FD (2011)

Ø90 PEHD (1965)

Ø60 FD (1970)

Ø53 PE (1965)

Ø60 FD (1945)

Ø60 FG (1965)

Ø60 FG (1945)

Ø60 FG (1964)

Ø60 FG (1964)

Légende

Réseau AEP :

Distribution

Refoulement

Hydrant :

Poteau Incendie

Bouche Incendie

Réserve Incendie

Borne de puisage (MONECA)

Réservoir :

Principal

Secondaire

Captage/Forage

Limite communale

0 25 50 75 100 m

SIEP du Santerre

Géo2France

Réseau AEP schématique - 01.04.2021 - Source cadastre DGFiP - Echelle cartouche: 1:25000

D®partement de la Somme

SIAEP de Combles

# Sch®ma directeur d'alimentation en eau potable

| Ind. | Date | Modifications | Etabli par | V®rifi®par |
|---|---|---|---|---|
| A | 21/01/2014 | Premi¨re diffusion | MES | FRI |

# Plan des r®seaux AEP
# Commune de Flers


IRH Ingénieur Conseil

ZAL - RD 950
62490 Fresnes les Montauban
Tel: 03.21.50.76.00
Fax: 03.21.50.76.09
M@il: nord@irh.fr


DESSINATEUR: MES

DATE: 21/01/2014

FORMAT A1

ECHELLE 1/1500


Ce plan est la cr®ation de IRH Ingénieur Conseil. Toute utilisation ou reproduction non autorisée, m¨me partielle, sera poursuivie judiciairement.


FLERS

- Cana. Poly.61-75
- Cana. Poly. 53-63
- Cana. Poly. 63-75
- Cana. Poly. 81-90
- Canalisation Ï 60
- Canalisation Ï 80
- Canalisation Ï 100
- Canalisation Ï 125
- Canalisation Ï 150
- Canalisation Ï 200
- Centriflex 35
- Cana. Poly. 102-125
- Cana. Poly. 19-25
- Cana. Poly. 20-25
- Cana. Poly. 20-27
- Cana. Poly. 26-32
- Cana. Poly. 26-34
- Cana. Poly. 33-40
- Cana. Poly.41-50
- Cana. Poly.50
- Cana. Poly.51-63
- Purge
- C¹ne de r®duction
- Vanne de sectionnement
- Vanne ouverte
- Vanne ferm®e
- Poteau Incendie
- Ventouse
- Compteur
- Bride pleine
- Citerne
- R®servoir sur tour

0 50 100 M¨tres

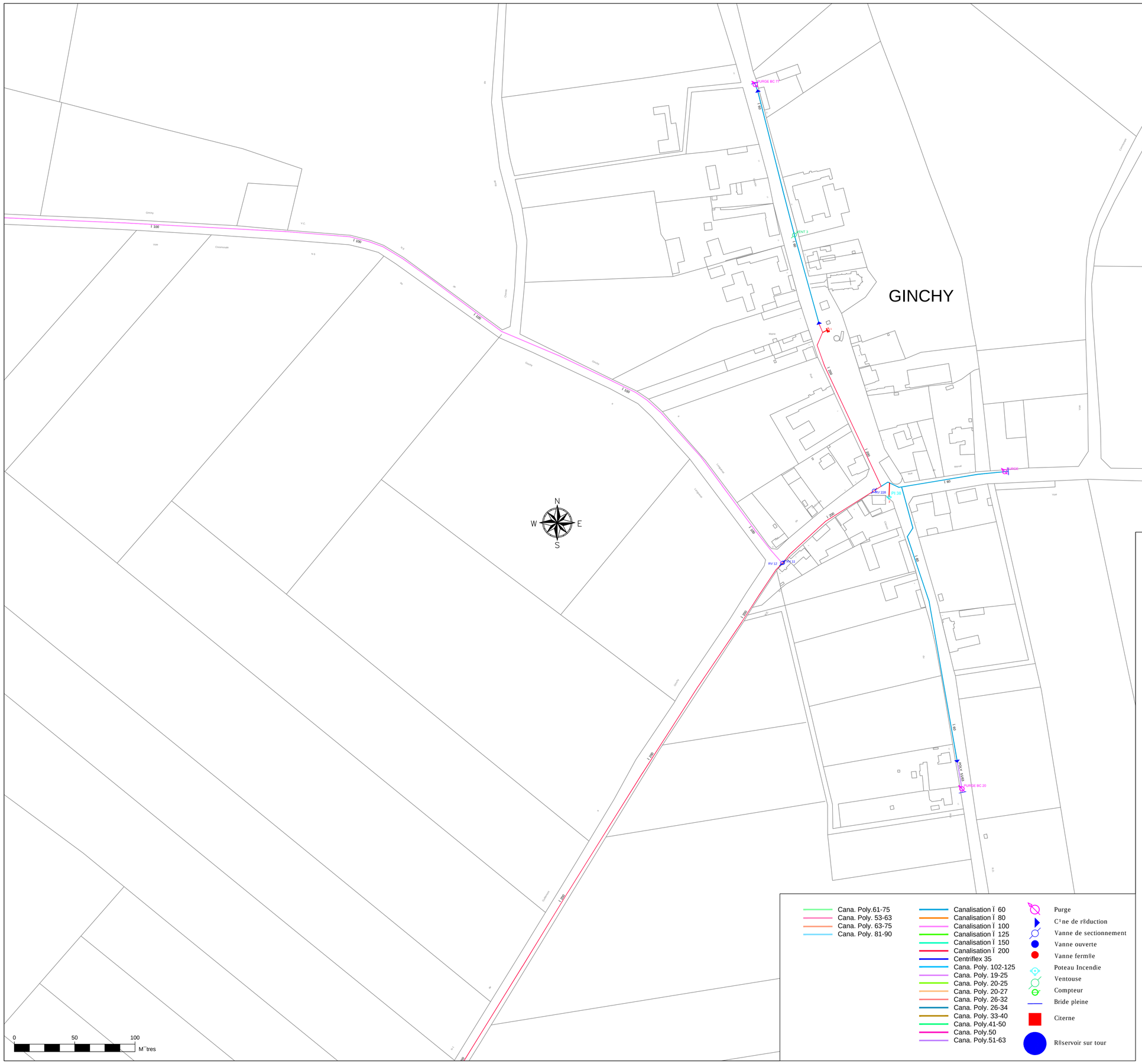


D®partement de la Somme

SIAEP de Combles

# Sch®ma directeur d'alimentation en eau potable

| Ind. | Date | Modifications | Etabli par | V®rifi®par |
|---|---|---|---|---|
| A | 21/01/2014 | Premi¯re diffusion | MES | FRI |

## Plan des r®seaux AEP
## Commune de Ginchy

IRH Ingénieur Conseil
ZAL - RD 950
62490 Fresnes les Montauban
Tel: 03.21.50.76.00
Fax: 03.21.50.76.09
M@il: nord@irh.fr

DESSINATEUR: MES

DATE: 21/01/2014

FORMAT A1

ECHELLE 1/1500

Ce plan est la cr®ation de IRH Ingénieur Conseil. Toute utilisation ou reproduction non autoris®e, m¯me partielle, sera poursuivie judiciairement.

D®partement de la Somme

SIAEP de Combles

# Sch®ma directeur d'alimentation en eau potable

| Ind. | Date | Modifications | Etabli par | V®rifi®par |
|---|---|---|---|---|
| | | | | |
| | | | | |
| | | | | |
| | | | | |
| A | 21/01/2014 | Premi¨re diffusion | MES | FRI |

## Plan des r®seaux AEP
## Commune de Guedecourt


ZAL - RD 950
62490 Fresnes les Montauban
Tel: 03.21.50.76.00
Fax: 03.21.50.76.09
M@il: nord@irh.fr


DESSINATEUR: MES

DATE: 21/01/2014

FORMAT A1

ECHELLE 1/1500

Ce plan est la cr®ation de IRH Ingénieur Conseil. Toute utilisation ou reproduction non autorisée, m¨me partielle, sera poursuivie judicairement.

GUEUDECOURT

- Cana. Poly.61-75
- Cana. Poly. 53-63
- Cana. Poly. 63-75
- Cana. Poly. 81-90
- Canalisation Ï 60
- Canalisation Ï 80
- Canalisation Ï 100
- Canalisation Ï 125
- Canalisation Ï 150
- Canalisation Ï 200
- Centriflex 35
- Cana. Poly. 102-125
- Cana. Poly. 19-25
- Cana. Poly. 20-25
- Cana. Poly. 20-27
- Cana. Poly. 26-32
- Cana. Poly. 26-34
- Cana. Poly. 33-40
- Cana. Poly.41-50
- Cana. Poly.50
- Cana. Poly.51-63
- Purge
- C¹ne de r®duction
- Vanne de sectionnement
- Vanne ouverte
- Vanne ferm®e
- Poteau Incendie
- Ventouse
- Compteur
- Bride pleine
- Citerne
- R®servoir sur tour

0 50 100 M¨tres

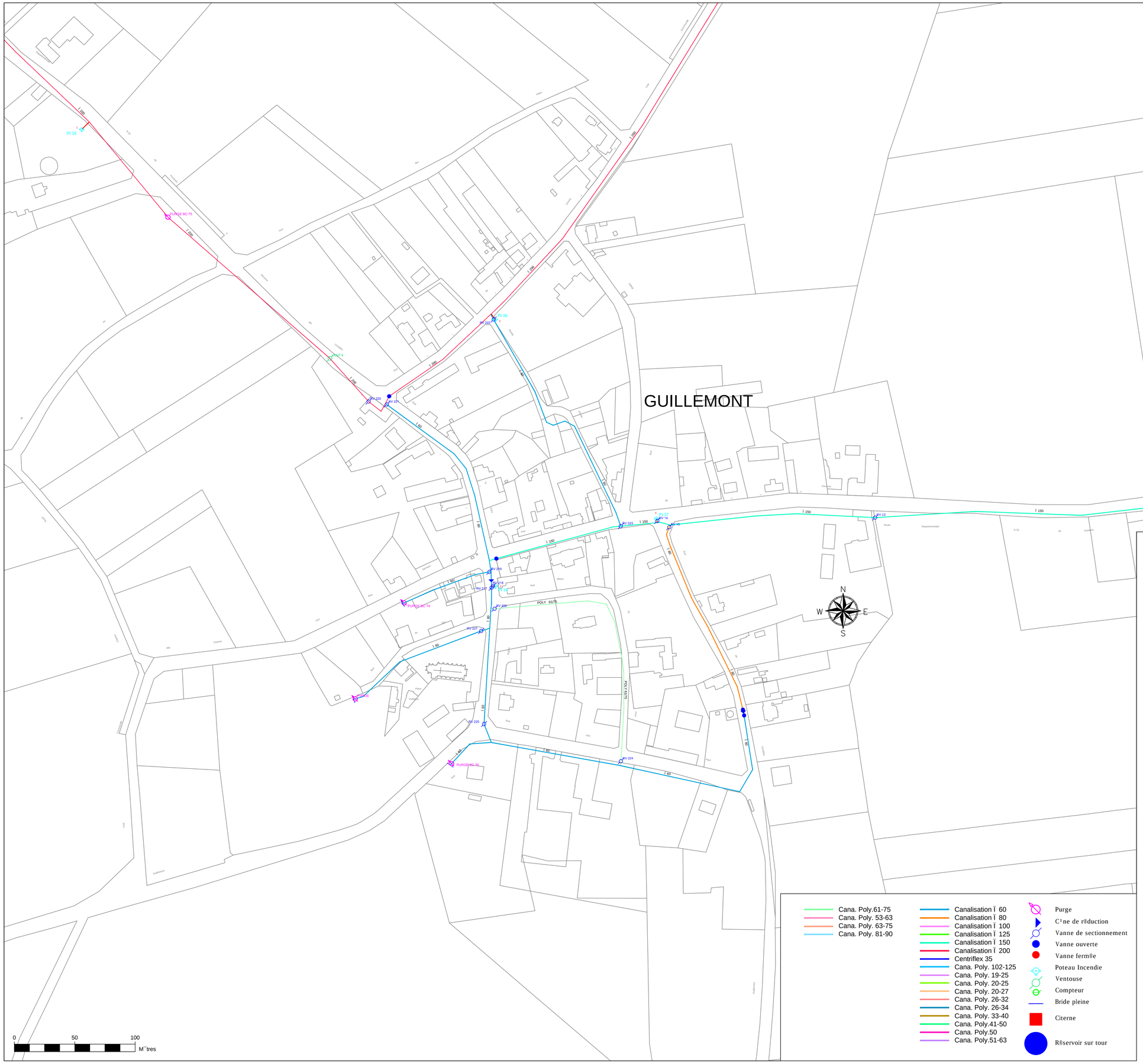


D®partement de la Somme

SIAEP de Combles

# Sch®ma directeur d'alimentation en eau potable

| Ind. | Date | Modifications | Etabli par | V®rifi®par |
|---|---|---|---|---|
| A | 21/01/2014 | Premi¨re diffusion | MES | FRI |

## Plan des r®seaux AEP
## Commune de Guillemont

IRH Ingénieur Conseil
ZAL - RD 950
62490 Fresnes les Montauban
Tel: 03.21.50.76.00
Fax: 03.21.50.76.09
M@il: nord@irh.fr

DESSINATEUR: MES

DATE: 21/01/2014

FORMAT A1

ECHELLE 1/1500

Ce plan est la cr®ation de IRH Ing®nieur Conseil. Toute utilisation ou reproduction non autoris®e, m¨me partielle, sera poursuivie judiciairement.

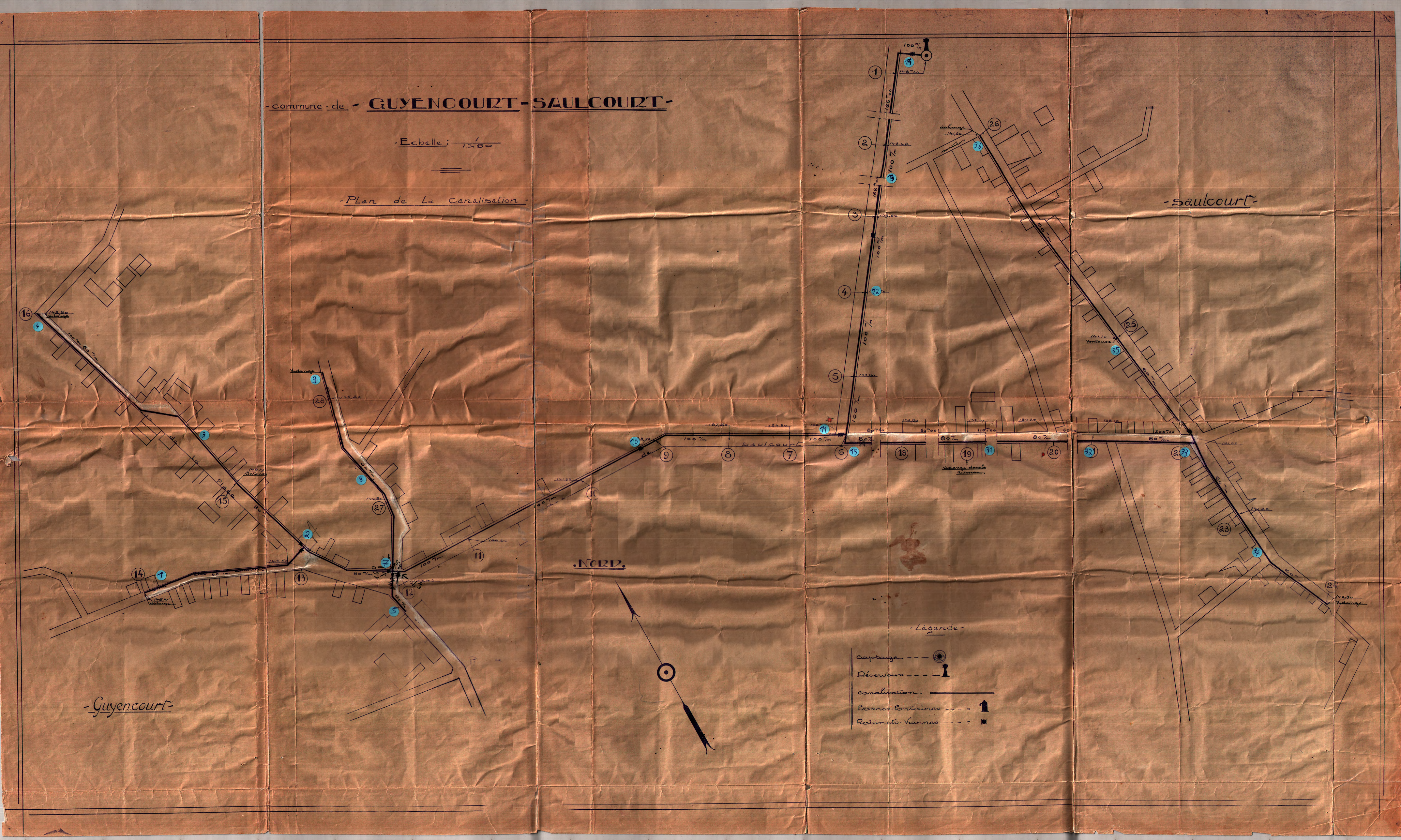

-commune-de- GUYENCOURT-SAULCOURT-
-Echelle: 1/1.250
-Plan de La Canalisation-
-Saulcourt-
-Guyencourt-
NORD
-Légende-
Captage
Réservoirs
canalisation
Bornes-Fontaines
Robinets-Vannes

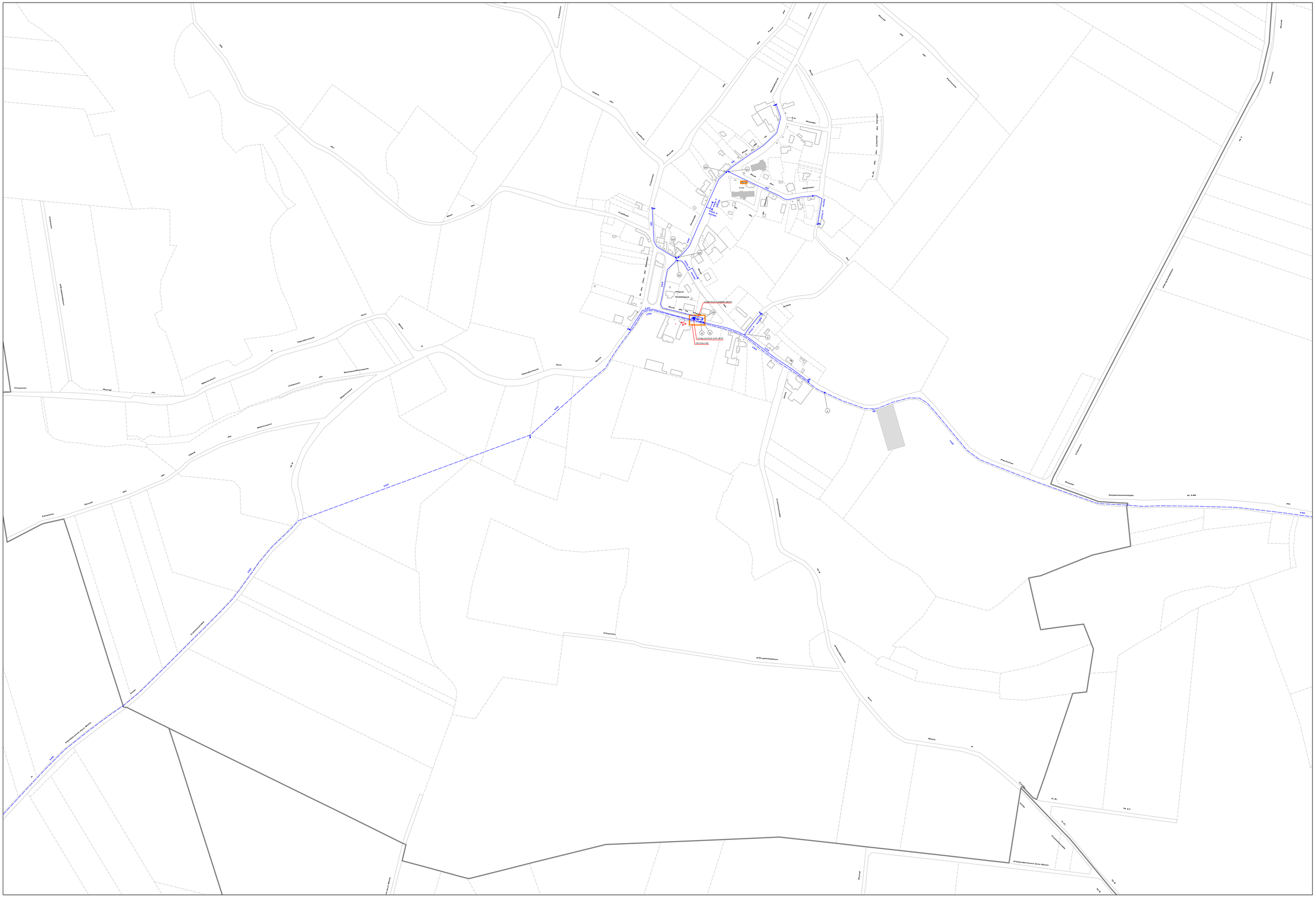
Chemin
Rue
Place
Mairie
Ecole
Eglise
Cimetière
Stade
Salle des Fêtes
Monument aux Morts
Lavoir
Fontaine
Hardecourt-aux-Bois
Maricourt
Clairy-Saulchoy
Bray-sur-Somme
Cléry-sur-Somme
Frise
Suzanne
Curlu
Dompierre-Becquincourt
Herbécourt
Feuillères
Chilly
Omiécourt
Flaucourt
Barleux
Estrées-Deniécourt
Assevillers
Belloy-en-Santerre
Berny-en-Santerre
Ablaincourt-Pressoir
Pargny
Potte
Vermandovillers
Chaulnes
Villers-Carbonnel
Hem-Monacu
Croix-Moligneaux
Herbécourt
Foucaucourt-en-Santerre
Soyécourt
Flaucourt
Bussy-les-Daours
Fouilloy
Corbie
Daours
Vecquemont
Vaux-sur-Somme
Bray-lès-Mareuil
Mareuil-Caubert
Long
Saint-Sauflieu
Oresmaux
Allonville
Bertangles
Coisy
Berteaucourt-les-Dames
Cardonnette
Fréchencourt
Condé-Folie
Guignemicourt
Flixecourt
Dreuil-lès-Amiens
Saleux
Salouël
Amiens
Glisy
Rivery
Camon
Ailly-sur-Somme
Sailly-le-Sec
Cerisy
Bussy-les-Daours
Vaux-en-Amiénois
Hangest-en-Santerre
Warfusée-Abancourt
Wiencourt-l'Equipée
Proyart
Morcourt
Framerville-Rainecourt
Harbonnières
Arvillers
Vauvillers
Rosières-en-Santerre
Méharicourt
Lihons
Chaulnes
Roye
Nesle
Ham
Péronne
Albert
Amiens
Abbeville
Doullens
Montdidier
Corbie
Villers-Bretonneux
Boves
Moreuil
Montdidier
Roye
Chaulnes
Péronne
Albert
Amiens
Abbeville
Doullens




EAU Numero : 451 Commune : HEM-MONACU Edition du 16/06/2011 1/2000 Date de mise à jour :

# Herbécourt

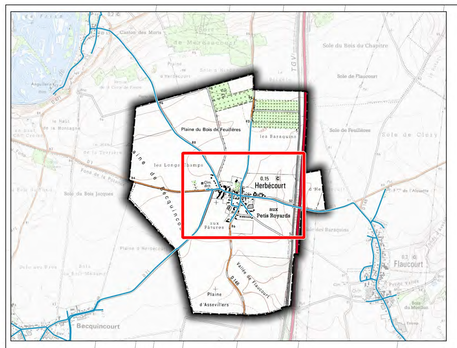


PLAINE DU BOIS DE FEUILLERES
PLAINE DU BOIS DE FEUILLERES
LES LONGS CHAMPS
LES BARAQUINS
PLAINE DE BECQUINCOURT
PLAINE D'ASSEVILLERS
AUX PETITS ROYARDS
DERRIERE LES HAIES
LE VILLAGE
LE VILLAGE
Route départementale n°1 d'Amiens à Péronne Route départementale n°1 d'Amiens à PéronneRoute départementale n°1 d'Amiens à Péronne
Route Départementale n°1 d'Amiens à Péronne Route Départementale n°1 d'Amiens à Péronne
Route départementale n°1 d'Amiens à Péronne
Voie Communale n°10 de Herbécourt à Frise
Chemin rural dit du Bois de Feuillères
Route départementale n°146 de Combles à Estrées-Deniécourt
Route départementale n°146 de Combles à Estrées-Deniécourt
Route départementale n°77 de Fouilloy à Herbécourt
Voie communale n°7 d'Herbécourt à Flaucourt
(R.d. n°1) Rue de Cappy
Rue des Prés
Rue de l'Eglise
Rue du Haucourt
Rue d'Assevillers
Autoroute du Nord A1 de Paris à Lille et à Tourcoing
Autoroute A1 de Paris à Lille et la Frontière Belge
Ø150 FD (2011)
Ø60 FD (1979)
Ø100 FD (2011)
Ø100 FD (2009)
Ø60 FD (1960)
Ø60 FD (1960)
Ø60 FD (1960


LA PLAQUE
LES VIGNES-OUEST
LE CLOS JACQUES
DEVANT REVELON
LE PETIT BEVAL
LE VILLAGE
VALLÉE DE BIACHES
AU MOULIN
LA PLANQUETTE
LES FERTINS
LE TROUI
RUELLE BELETTE
LES DOUZE
LE GRAND BELVAL
Route départementale
Péronne
Cambrai
Ruelle
Rue de la Fontaine
Rue de l'Eglise
Rue de la Mairie
Rue de la Fabrique
Rue du Moulin
Rue de la Ferme
Rue de la Vallée
Rue de la Planquette
Rue des Douze
Rue de la Chapelle
Rue du Calvaire
Rue de la Croix
Rue de la Source
Rue du Bois
Rue du Cimetière




Département de la Somme

SIAEP de la Haute Cologne

# Diagnostic du système d'alimentation en eau potable

| Ind. | Date | Modifications | Etabli par | Vérifié par |
|---|---|---|---|---|
| A | 08/06/2015 | Première diffusion | MES | FRI |

## Plan réseaux AEP
## Commune de RONSSOY

L93_DSC1434EH_DIA_RAEP_revA.dwg

L93_DSC1434EH_DIA_RAEP_RONSSOY_revA.pdf

IRH Ingénieur Conseil
ZAL - RD 950
62490 Fresnes les Montauban
Tel: 03.21.50.76.00
Fax: 03.21.50.76.09
M@il: nord@irh.fr

DESSINATEUR: MES

DATE: 08/06/2015

FORMAT A0

ECHELLE 1/2000

Ce plan est la création de IRH Ingénieur Conseil. Toute utilisation ou reproduction non autorisée, même partielle, sera poursuivie judiciairement.

Légende:

- Regard de visite
- Bouche d'égout
- Grille
- Déversoir d'orage
- Regard borgne
- Séparateur de flot
- Station de refoulement
- Station d'épuration
- Branchement
- Conduite unitaire
- Conduite eaux usées
- Conduite eaux pluviales
- Conduite de refoulement

Source: Direction Générale des impôts-Cadastre Droits réservés

| | | |
|---|---|---|
| Noréade | Commune de: LE RONSSOY<br>Centre d'exploitation de: URVILLERS<br>ASSAINISSEMENT | Echelle: 1500<br>Edité le: 12/03/2021<br>Affaire suivie par: |

DEPARTEMENT DE LA SOMME

# LESBOEUFS
# CARTE COMMUNALE

*Dossier d'Approbation*

## PLAN DU RESEAU EAU POTABLE

ECHELLE : 1/2000

5

Vu et approuvé pour être annexé
à la délibération du Conseil Municipal
du 08/09/2010
et à l'arrêté préfectoral du:
Le Maire,

Etienne DUBRUQUE

Cabinet POIGNON
DEPARTEMENT URBANISME
124, Boulevard Vauban - 80100 ABBEVILLE
Téléphone: 03.22.24.08.71 - Télécopie: 03.22.24.45.87
E-mail : Abbeville@cabinet-poignon.fr
2010

**LEGENDE:**

Ø60 Canalisation Eau Potable et diamètre

Poteau incendie

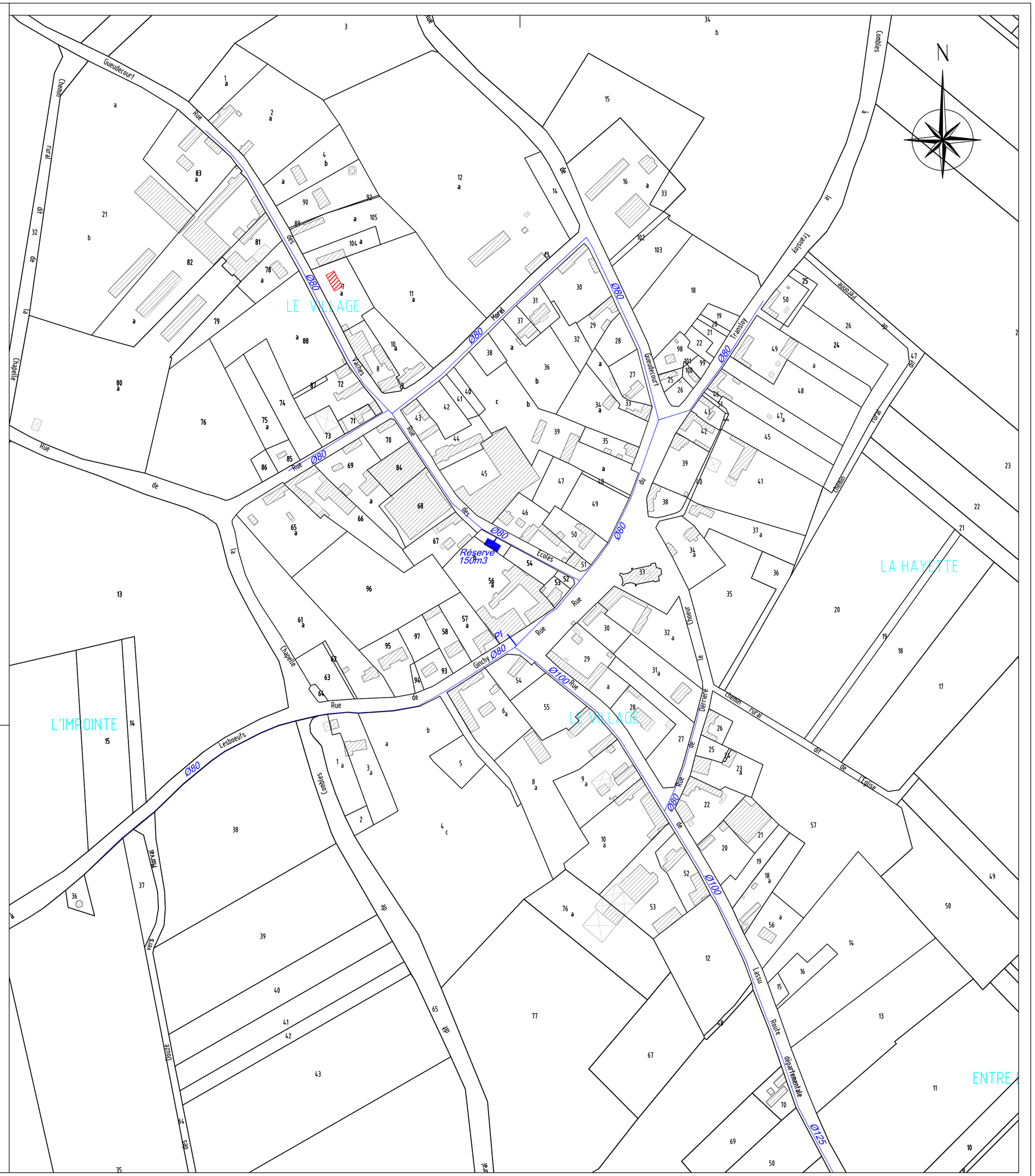

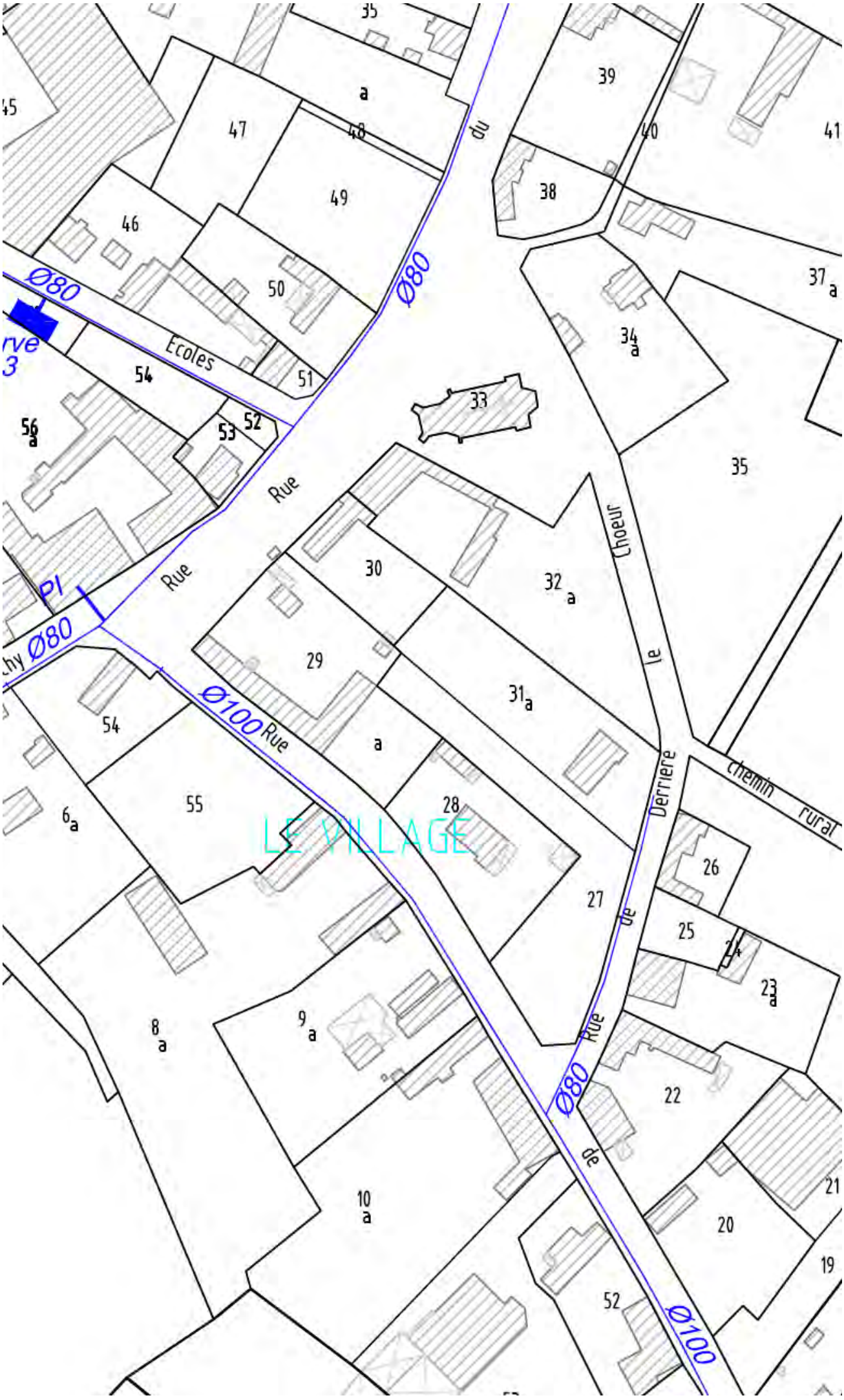

LE VILLAGE
Ecoles
Rue
Rue
Rue
Rue
Rue de Derriere le Choeur
chemin rural
Ø80
Ø80
Ø80
Ø80
Ø100
Ø100
Pl
35
39
40
41
47
48
49
46
50
51
54
53
52
56
a
33
34
a
37
a
35
30
32
a
29
31
a
54
a
55
6
a
28
27
26
25
24
23
a
8
a
9
a
22
10
a
21
20
19
52

Département de la Somme

SIAEP de la Haute Cologne

# Diagnostic du système d'alimentation en eau potable

| Ind. | Date | Modifications | Etabli par | Vérifié par |
|---|---|---|---|---|
| A | 08/06/2015 | Première diffusion | MES | FRI |

## Plan réseaux AEP
## Commune de LIERAMONT

L93_DSC1434EH_DIA_RAEP_revA.dwg

L93_DSC1434EH_DIA_RAEP_LIERAMONT_revA.pdf

IRH Ingénieur Conseil
ZAL - RD 950
62490 Fresnes les Montauban
Tel: 03.21.50.76.00
Fax: 03.21.50.76.09
M@il: nord@irh.fr

DESSINATEUR: MES

DATE: 08/06/2015

FORMAT A0

ECHELLE 1/2000

Ce plan est la création de IRH Ingénieur Conseil. Toute utilisation ou reproduction non autorisée, même partielle, sera poursuivie judiciairement.

LEGENDE

- Ventouse
- Poteaux incendie
- Purge
- Décharge incendie
- Vidange
- Compteur d'eau
- Vanne de sectionnement
- Equipement non trouvé (ventouse,purge,vanne,...)

0 50 100 Mètres

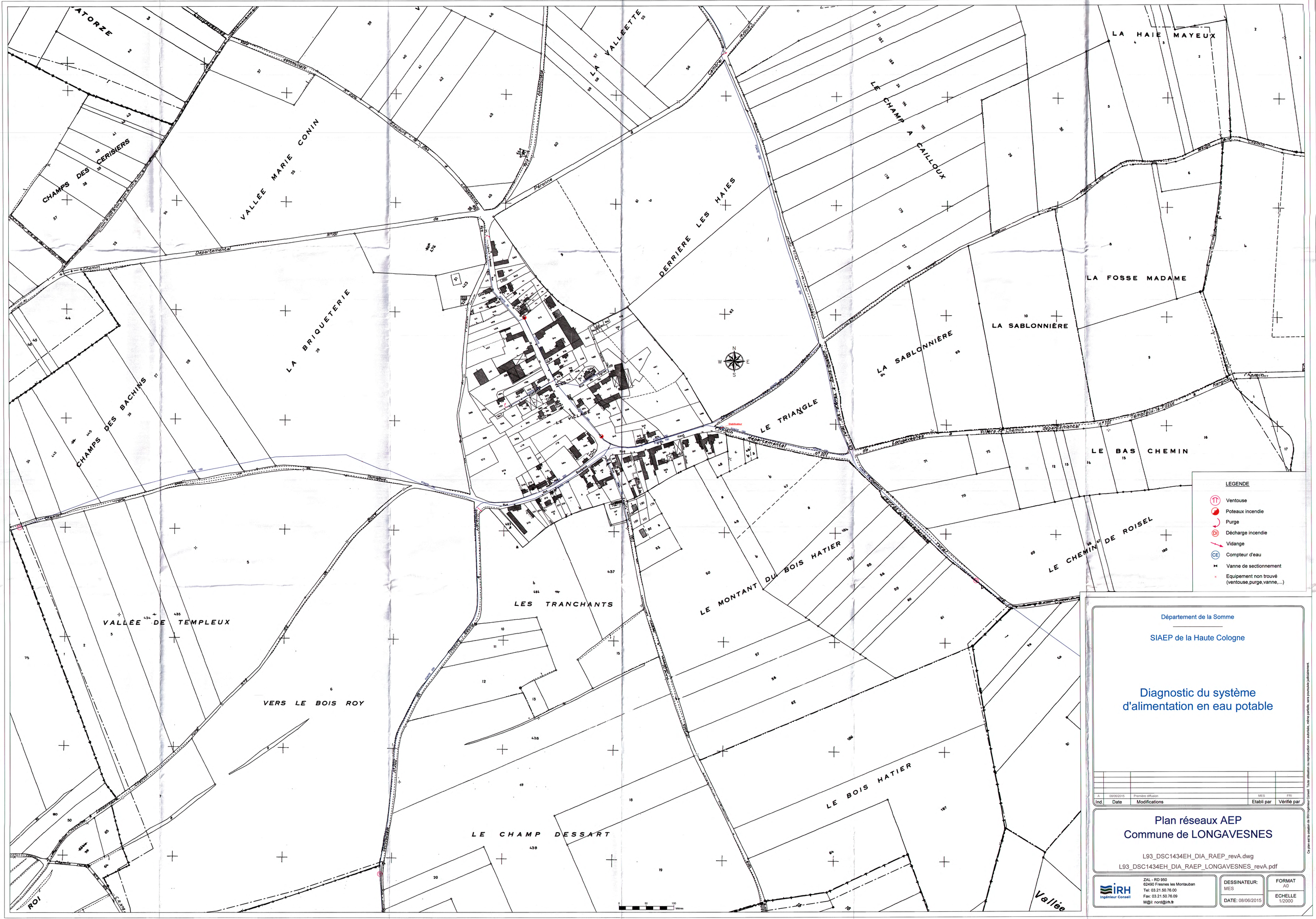


LEGENDE

- Ventouse
- Poteaux incendie
- Purge
- Décharge incendie
- Vidange
- Compteur d'eau
- Vanne de sectionnement
- Equipement non trouvé (ventouse,purge,vanne,...)

Département de la Somme

SIAEP de la Haute Cologne

# Diagnostic du système d'alimentation en eau potable

| Ind. | Date | Modifications | Etabli par | Vérifié par |
|---|---|---|---|---|
| A | 08/06/2015 | Première diffusion | MES | FRI |

## Plan réseaux AEP
## Commune de LONGAVESNES

L93_DSC1434EH_DIA_RAEP_revA.dwg

L93_DSC1434EH_DIA_RAEP_LONGAVESNES_revA.pdf

IRH Ingénieur Conseil
ZAL - RD 950
62490 Fresnes les Montauban
Tel: 03.21.50.76.00
Fax: 03.21.50.76.09
M@il: nord@irh.fr

DESSINATEUR: MES

DATE: 08/06/2015

FORMAT A0

ECHELLE 1/2000

Ce plan est la propriété de IRH Ingénieur Conseil. Toute utilisation ou reproduction non autorisée, même partielle, sera poursuivie judiciairement.

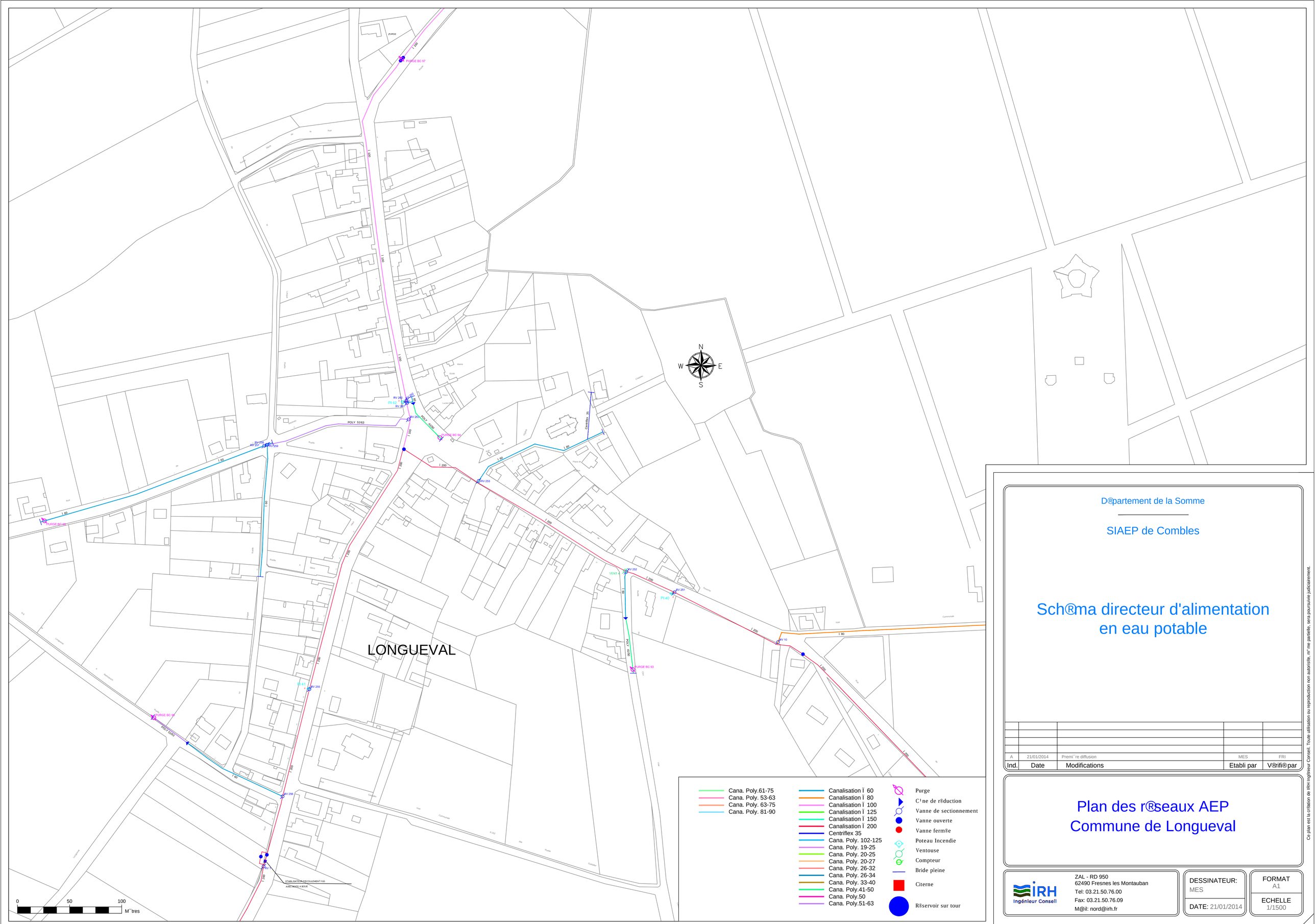


Département de la Somme

SIAEP de Combles

# Schéma directeur d'alimentation en eau potable

| Ind. | Date | Modifications | Etabli par | Vérifié par |
|---|---|---|---|---|
| A | 21/01/2014 | Premi re diffusion | MES | FRI |

# Plan des réseaux AEP
# Commune de Longueval

IRH Ingénieur Conseil
ZAL - RD 950
62490 Fresnes les Montauban
Tel: 03.21.50.76.00
Fax: 03.21.50.76.09
M@il: nord@irh.fr

DESSINATEUR: MES

DATE: 21/01/2014

FORMAT A1

ECHELLE 1/1500

Ce plan est la création de IRH Ingénieur Conseil. Toute utilisation ou reproduction non autorisée, m me partielle, sera poursuivie judiciairement.

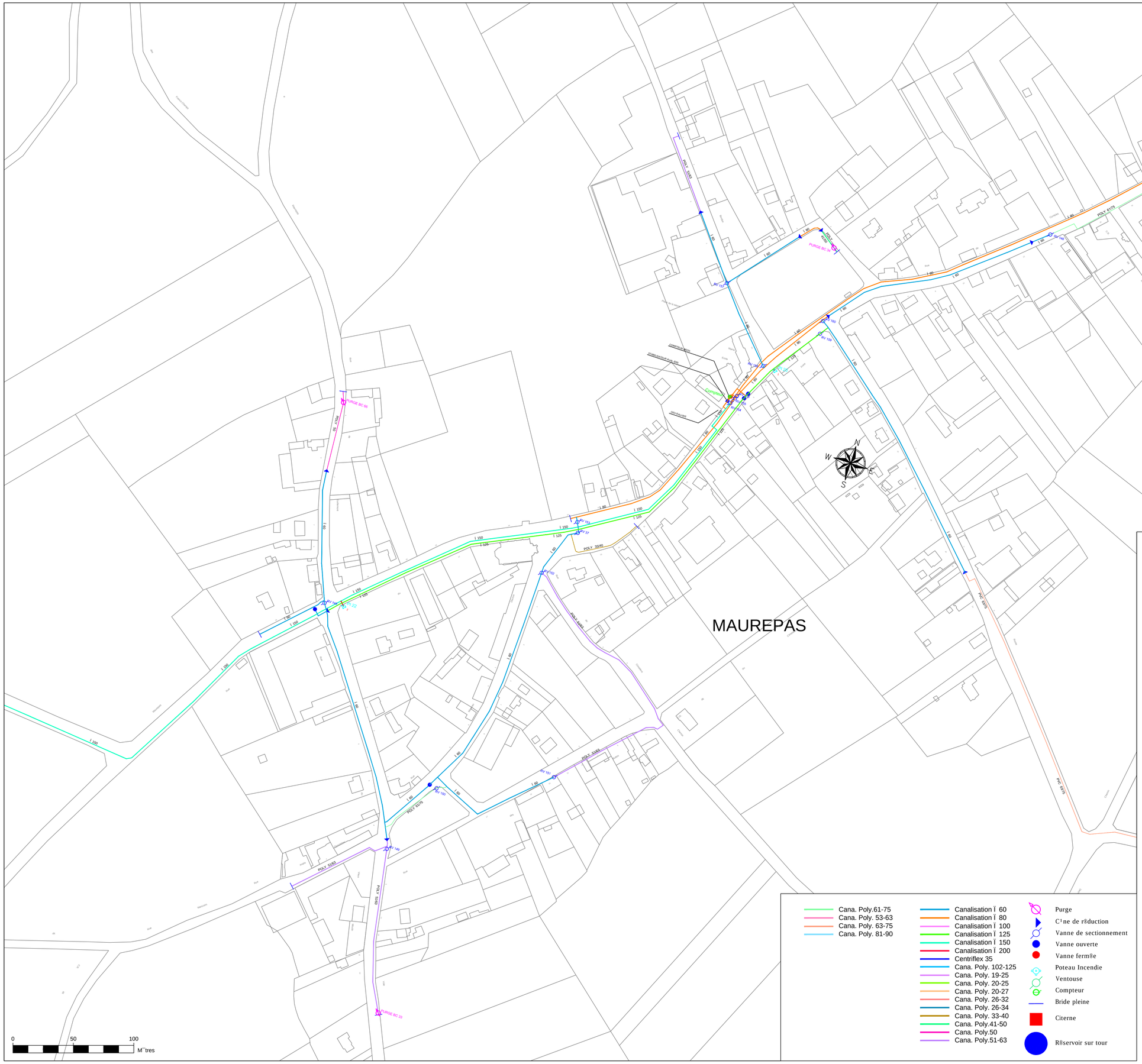


D®partement de la Somme

SIAEP de Combles

# Sch®ma directeur d'alimentation en eau potable

| Ind. | Date | Modifications | Etabli par | V®rifi®par |
|---|---|---|---|---|
| A | 21/01/2014 | Premi¯re diffusion | MES | FRI |

## Plan des r®seaux AEP
## Commune de Maurepas

IRH Ingénieur Conseil
ZAL - RD 950
62490 Fresnes les Montauban
Tel: 03.21.50.76.00
Fax: 03.21.50.76.09
M@il: nord@irh.fr

DESSINATEUR: MES

DATE: 21/01/2014

FORMAT A1

ECHELLE 1/1500

Ce plan est la cr®ation de IRH Ing®nieur Conseil. Toute utilisation ou reproduction non autoris®e, m¯me partielle, sera poursuivie judiciairement.

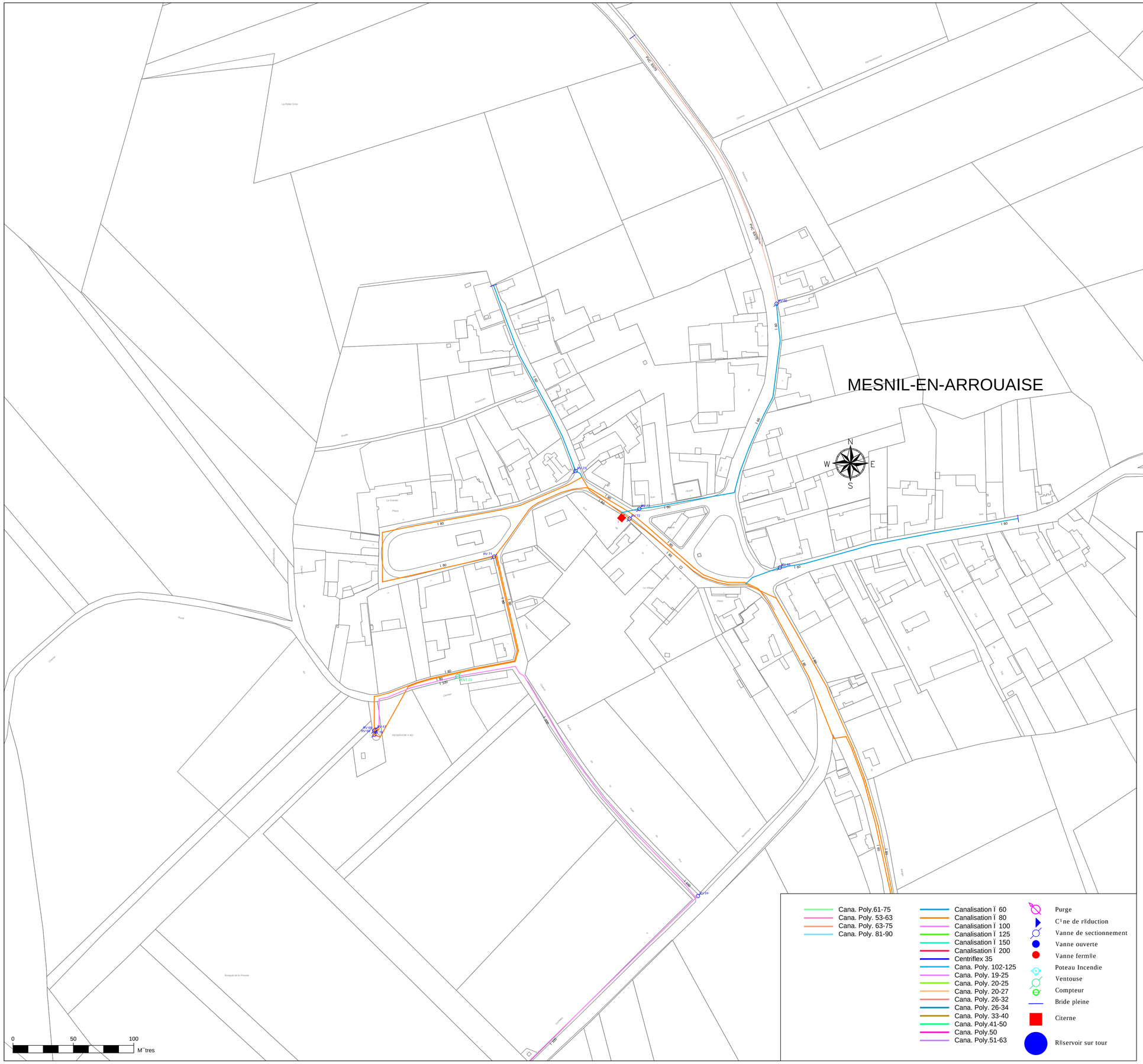


D®partement de la Somme

SIAEP de Combles

# Sch®ma directeur d'alimentation en eau potable

| Ind. | Date | Modifications | Etabli par | V®rifi®par |
|---|---|---|---|---|
| A | 21/01/2014 | Premi¨re diffusion | MES | FRI |

# Plan des r®seaux AEP
# Commune de Mesnil-en-Arrouaise

IRH Ingénieur Conseil
ZAL - RD 950
62490 Fresnes les Montauban
Tel: 03.21.50.76.00
Fax: 03.21.50.76.09
M@il: nord@irh.fr

DESSINATEUR: MES

DATE: 21/01/2014

FORMAT A1

ECHELLE 1/1500

Ce plan est la cr®ation de IRH Ing®nieur Conseil. Toute utilisation ou reproduction non autoris®e, m¨me partielle, sera poursuivie judiciairement.



STATION DE REPRISE
VOIR
PLAN
N°1
LEGENDE
CANALISATION (NATURE ET DIAMETRE PRESUMES)
ROBINET VANNE : SOUS B.A.C. EN REGARD
PUISARD D'INCENDIE
ROBINET DE PURGE
BRANCHEMENT PARTICULIER AVEC N° D'ORDRE
N° D'UN POINT ESSENTIEL DU RESEAU
POTEAU D'INCENDIE
VOIR LE CAHIER DE RELEVE DES B.A.C.
DÉPARTEMENT DE LA SOMME
COMMUNE DE
MOISLAINS
ALIMENTATION EN EAU POTABLE
PLAN DE
LA DISTRIBUTION
Service Départemental d'Entretien
et d'Exploitation des Réseaux d'Eau
ECHELLE : 1/1000
DU DOSSIER :
DU PLAN : 2
CLASSEMENT : A.E. 2
STATION 19-35
PHASE
DATE
PARAPHE
Etablissement
Rectification
Rectification
NATURE DES MODIFICATIONS

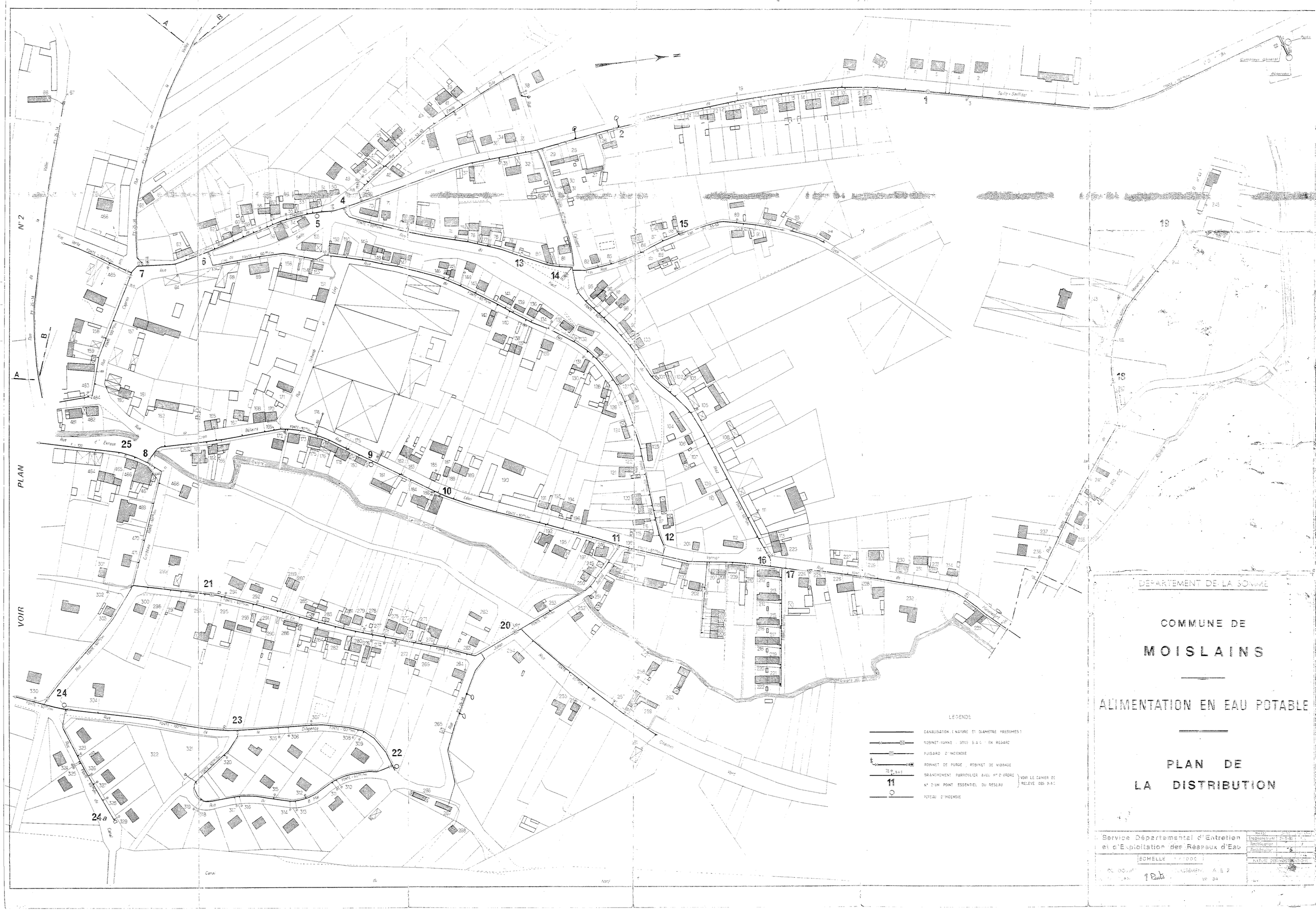


DÉPARTEMENT DE LA SOMME

COMMUNE DE

# MOISLAINS

ALIMENTATION EN EAU POTABLE

## PLAN DE LA DISTRIBUTION

Service Départemental d'Entretien et d'Exploitation des Réseaux d'Eau

ECHELLE 1/1000

1 Pouts

PHASE

Etablissement 21-5-80

Rectification

Rectification

NATURE DES MODIFICATIONS

LÉGENDE

CANALISATION ( NATURE ET DIAMETRE PRESUMÉS )

ROBINET VANNE : SOUS B.A.C ; EN REGARD.

PUISARD D'INCENDIE.

ROBINET DE PURGE.

BRANCHEMENT PARTICULIER AVEC N° D'ORDRE (VOIR LE CAHIER DE RELEVE DES B.A.C

N° D'UN POINT REMARQUABLE

POTEAU INCENDIE

DÉPARTEMENT DE LA SOMME

SUD

COMMUNE DE

# MOISLAINS

## ALIMENTATION EN EAU POTABLE

## PLAN DE LA DISTRIBUTION

| Service Départemental d'Entretien et d'Exploitation des Réseaux d'Eau | PHASE | DATE | PARAPHE |
|---|---|---|---|
| | Etablissement | 21-5-85 | P.L |
| | Rectification | | |
| | Rectification | | |
| ECHELLE : 1/1000 | NATURE DES MODIFICATIONS | | |
| N° DU DOSSIER : 2 | | | |
| N° DU PLAN : | CLASSEMENT : A.E.2 19-38 | | |

VOIR PLAN N°1

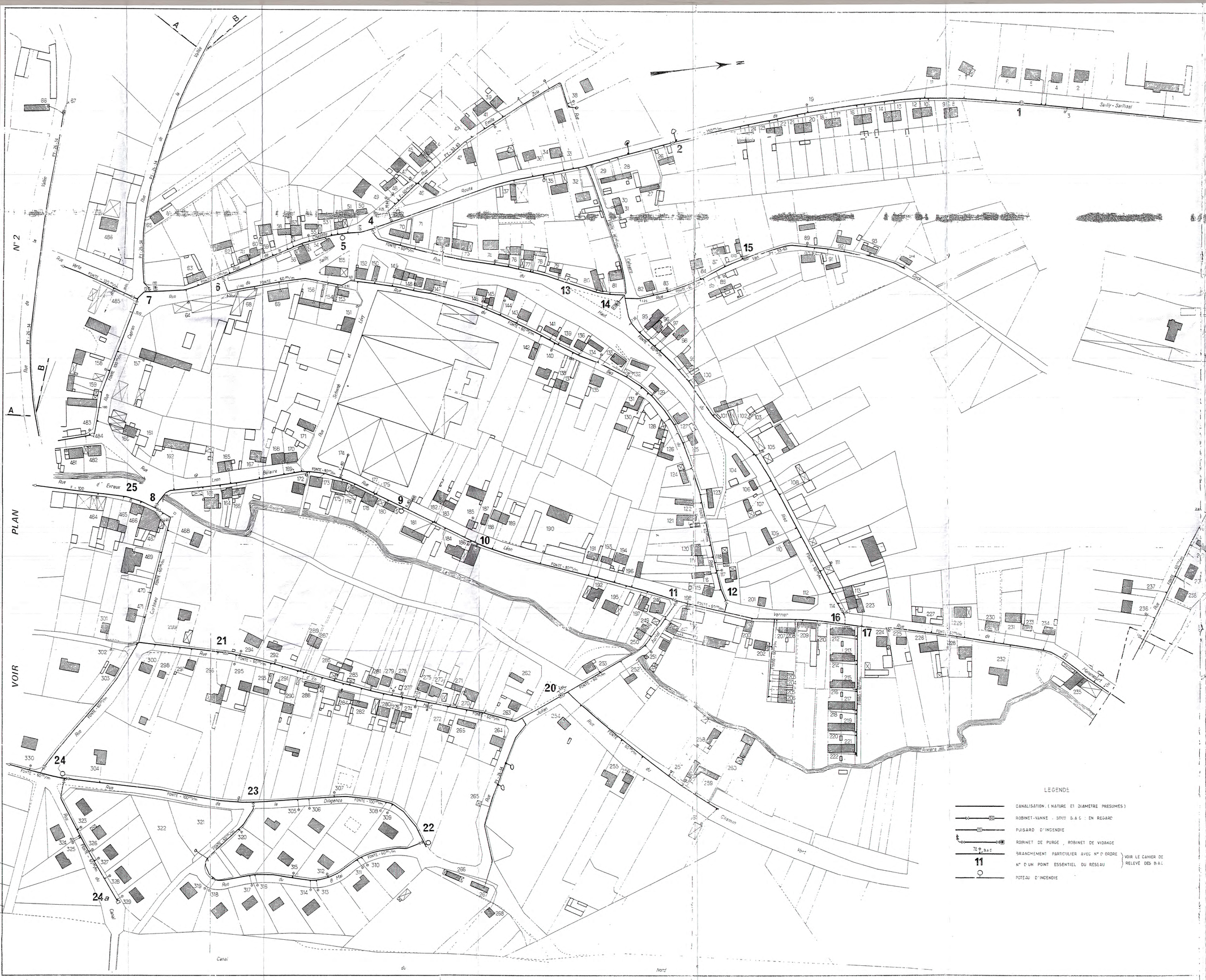


DÉPARTEMENT DE LA SOMME

COMMUNE DE

# MOISLAINS

## ALIMENTATION EN EAU POTABLE

## PLAN DE LA DISTRIBUTION


SAS AQUA FUITE +
BP 60175 - 59303 VALENCIENNES Cedex
Tél. 03 27 36 20 43 - Fax 09 71 70 61 52
E-mail : contact@aquafuite+.fr - Site : www.aquafuite+.fr
SIRET 524 889 989


Service Départemental d'Entretien et d'Exploitation des Réseaux d'Eau

| PHASE | DATE | TRAVAUX |
|---|---|---|
| Etablissement | 21-5-88 | |
| Rectification | | |
| Rectification | | |

ECHELLE 1/1000

NATURE DES MODIFICATIONS

DU DOSSIER 1 Partie

PLANCHE A 2

19 - 34

— LEGENDE —

RESEAUX EAUX USEES

RESEAU EAUX PLUVIALES

RESEAU DE REFOULEMENT

50.00 DISTANCE ENTRE CHAQUE REGARD

REGARD D ECOULEMENT REGARD BORGNE

BOUCHE D EGOUT

BRANCHEMENT DE PARTICULIER

T COTE TAMPON
R COTE RADIER

| | |
|---|---|
| 1 | 2 |
| 3 | 4 |
| 5 | 6 |

N

DEPARTEMENT DE LA SOMME

Commune de

# MOISLAINS

## ASSAINISSEMENT DE L'AGGLOMERATION

## PLAN DU RESEAU

Bureau d Etudes B T P
SELLIEZ J
TEL 22 47 14 39 , 22 92 45 61
191 Rue de VERDUN AMIENS

DIRECTION DEPARTEMENTALE
DE L'AGRICULTURE DE LA SOMME

Echelle 1 / 1000

N° DU DOSSIER

CLASSEMENT

N° DU PLAN 6

| Phase | Date | Paraphe |
|---|---|---|
| Etablissement | 05/87 | SELLIEZ J |
| Rectification | 01/92 | BGD |
| Rectification | | |

Nature des Modifications
E.U Rue P. LASALLE
LECAT 11/92


RUE
VALLEE
DE
CLERY
LA
RUE
CHEMIN
VERMANDEREST
CHEMIN
LA
COURTILLE
RUE
CHEMIN
LA
COURTILLE
RUE
CHEMIN
DE
ROMAIN
FESSARD
CARRE
REMEMBREMENT
REMEMBREMENT
Regard Borgne
Sous Terre
STATION D' EPURATION
T:71.156 R:69.788
T:71.049 R:68.259
E.U. ext. T 71.06 -3.74 = R 68,32
E.U. T 70,71 -2,28 = R 68,5
E.U. T 70,47 -1,74 = R 68,73
E.U. T 70,33 -1,54 = R 68,79
E.U. T 70,74 -1,64 = R 69,14
T:70.600 R:68.700
T:70561 R:69521
T:70.393 R:68.063
T:70.079 R:69.272
T:69.895 R:67.916
T:69.682 R:67.794
T:69.468 R:68.788
T:69.351 R:67.161
T:69.403 R:67.513
T:68.566 R:67.656
T:69.197 R:66.987
T:69.132 R:68.042
T:68.964 R:67.824
T:69.879 R:66.709
T:68.953 R:68.023
T:68.723 R:66.553
T:68.691 R:66.441
T:68.566 R:67.726
T:68.431 R:66.271
T:68.602 R:65.512
T:68.638 R:67.398
T:66.471 R:65.401
T:68.350 R:66.100
T:68.455 R:66.175
T:68.132 R:64.852
T:68.796 R:68.098
T:68.795 R:68.029
T:68.837 R:66.786
T:68.077 R:65.747
T:67.359 R:65.879
T:66.913 R:66.022
T:67.039 R:66.349
T:67.208 R:66.306
T:67.554 R:66.476
T:68.342 R:65.804
T:68.112 R:67.524
T:67.517 R:68.357
T:67.447 R:68.544
T:67.555 R:68.534
T:70.595 R:68.174
T:70.347 R:68.043
T:70.355 R:69.845
T:70.141 R:67.981
T:65.850 R:67.950
T:67.713 R:70.313
T:65.882 R:67.794
T:66.636 R:67.906
T:66.403 R:67.513
T:68.566 R:67.656
64,20
57,05
43,60
29,95
30,79
33,40
28,00
20,90
28,40
47,20
42,50
49,50
50,50
50,50
50

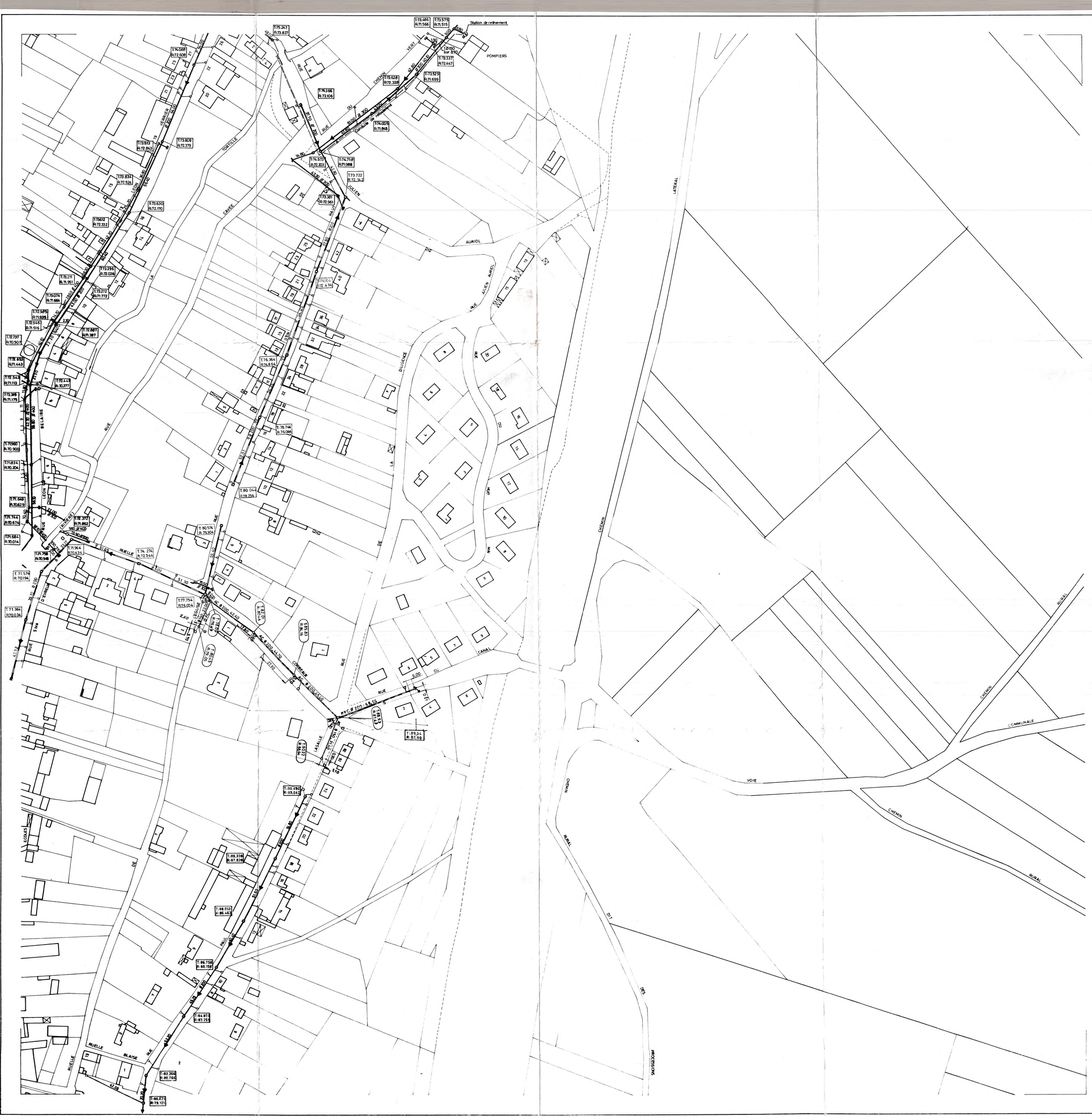
Station de relèvement
POMPIERS
CHEMIN DE TROISMONTS
RUE
DU
VERT
JULIEN
AURIOL
RUE JULIEN AURIOL
DILIGENCE
CAVEE
TORTILLE
JERBION
LEON BLUM
BELAIRE
RUELLE
ECOLES
DE L'EGLISE
CANAL
LASALLE
PAUL LAFARGUE
CHEMIN LATERAL
CHEMIN COMMUNALE
VOIE
CHEMIN RURAL DIT DES PROCESSIONS
T.75.247 R.73.827
T.73.486 R.71.566
T.73.575 R.71.515
T.73.337 R.72.447
T.73.529 R.71.699
T.73.628 R.72.328
T.74.005 R.71.845
T.75.156 R.73.106
T.74.573 R.72.201
T.74.719 R.71.988
T.73.722 R.72.142
T.73.381 R.72.961
T.74.004 R.72.434
T.74.064 R.72.264
T.76.364 R.74.864
T.78.744 R.75.044
T.80.044 R.78.294
T.89.34 R.87.90
T.90.574 R.73.954
T.90.492 R.89.042
T.89.339 R.87.839
T.88.053 R.86.462
T.86.756 R.85.158
T.84.855 R.83.755
T.82.266 R.80.765
T.80.672 R.78.121
T.74.274 R.72.344
T.77.754 R.76.004
T.71.964 R.70.434
T.71.574 R.70.194
T.71.364 R.70.034
T.73.805 R.72.379
T.73.853 R.72.843
T.73.834 R.72.524
T.73.612 R.72.332
T.73.630 R.72.190
T.73.294 R.72.026
T.73.219 R.71.951
T.73.074 R.71.664
T.73.277 R.71.772
T.72.595 R.71.935
T.72.548 R.71.516
T.72.887 R.71.387
T.72.737 R.70.507
T.72.653 R.71.443
T.72.549 R.71.113
T.72.348 R.71.175
T.72.449 R.70.377
T.71.980 R.70.900
T.71.834 R.70.204
T.71.648 R.70.629
T.71.744 R.70.674
T.71.684 R.70.014
T.71.798 R.70.948
T.78.377 R.71.862
T.74.274 R.72.344
T.77.754 R.76.004
T.71.964 R.70.434
T.71.574 R.70.194
T.71.364 R.70.034
Ø 200 sur Ø 90
Ø 150 sur Ø 90
PVC Ø 200 - 58.53
PVC Ø 200 - 57.63
PVC Ø 200 - 57.53
PVC Ø 200 - 57.43
PVC Ø 200 - 57.33
PVC Ø 200 - 57.23
PVC Ø 200 - 57.13
PVC Ø 200 - 57.03
PVC Ø 200 - 56.93
PVC Ø 200 - 56.83
PVC Ø 200 - 56.73
PVC Ø 200 - 56.63
PVC Ø 200 - 56.53
PVC Ø 200 - 56.43
PVC Ø 200 - 56.33
PVC Ø 200 - 56.23
PVC Ø 200 - 56.13
PVC Ø 200 - 56.03
PVC Ø 200 - 55.93
PVC Ø 200 - 55.83
PVC Ø 200 - 55.73
PVC Ø 200 - 55.63
PVC Ø 200 - 55.53
PVC Ø 200 - 55.43
PVC Ø 200 - 55.33
PVC Ø 200 - 55.23
PVC Ø 200 - 55.13
PVC Ø 200 - 55.03
PVC Ø 200 - 54.93
PVC Ø 200 - 54.83
PVC Ø 200 - 54.73
PVC Ø 200 - 54.63
PVC Ø 200 - 54.53
PVC Ø 200 - 54.43
PVC Ø 200 - 54.33
PVC Ø 200 - 54.23
PVC Ø 200 - 54.13
PVC Ø 200 - 54.03
PVC Ø 200 - 53.93
PVC Ø 200 - 53.83
PVC Ø 200 - 53.73
PVC Ø 200 - 53.63
PVC Ø 200 - 53.53
PVC Ø 200 - 53.43
PVC Ø 200 - 53.33
PVC Ø 200 - 53.23
PVC Ø 200 - 53.13
PVC Ø 200 - 53.03
PVC Ø 200 - 52.93
PVC Ø 200 - 52.83
PVC Ø 200 - 52.73
PVC Ø 200 - 52.63
PVC Ø 200 - 52.53
PVC Ø 200 - 52.43
PVC Ø 200 - 52.33
PVC Ø 200 - 52.23
PVC Ø 200 - 52.13
PVC Ø 200 - 52.03
PVC Ø 200 - 51.93
PVC Ø 200 - 51.83
PVC Ø 200 - 51.73
PVC Ø 200 - 51.63
PVC Ø 200 - 51.53
PVC Ø 200 - 51.43
PVC Ø 200 - 51.33
PVC Ø 200 - 51.23
PVC Ø 200 - 51.13
PVC Ø 200 - 51.03
PVC Ø 200 - 50.93
PVC Ø 200 - 50.83
PVC Ø 200 - 50.73
PVC Ø 200 - 50.63
PVC Ø 200 - 50.53
PVC Ø 200 - 50.43
PVC Ø 200 - 50.33
PVC Ø 200 - 50.23
PVC Ø 200 - 50.13
PVC Ø 200 - 50.03
PVC Ø 200 - 49.93
PVC Ø 200 - 49.83
PVC Ø 200 - 49.73
PVC Ø 200 - 49.63
PVC Ø 200 - 49.53
PVC Ø 200 - 49.43
PVC Ø 200 - 49.33
PVC Ø 200 - 49.23
PVC Ø 200 - 49.13
PVC Ø 200 - 49.03
PVC Ø 200 - 48.93
PVC Ø 200 - 48.83
PVC Ø 200 - 48.73
PVC Ø 200 - 48.63
PVC Ø 200 - 48.53
PVC Ø 200 - 48.43
PVC Ø 200 - 48.33
PVC Ø 200 - 48.23
PVC Ø 200 - 48.13
PVC Ø 200 - 48.03
PVC Ø 200 - 47.93
PVC Ø 200 - 47.83
PVC Ø 200 - 47.73
PVC Ø 200 - 47.63
PVC Ø 200 - 47.53
PVC Ø 200 - 47.43
PVC Ø 200 - 47.33
PVC Ø 200 - 47.23
PVC Ø 200 - 47.13
PVC Ø 200 - 47.03
PVC Ø 200 - 46.93
PVC Ø 200 - 46.83
PVC Ø 200 - 46.73
PVC Ø 200 - 46.63
PVC Ø 200 - 46.53
PVC Ø 200 - 46.43
PVC Ø 200 - 46.33
PVC Ø 200 - 46.23
PVC Ø 200 - 46.13
PVC Ø 200 - 46.03
PVC Ø 200 - 45.93
PVC Ø 200 - 45.83
PVC Ø 200 - 45.73
PVC Ø 200 - 45.63
PVC Ø 200 - 45.53
PVC Ø 200 - 45.43
PVC Ø 200 - 45.33
PVC Ø 200 - 45.23
PVC Ø 200 - 45.13
PVC Ø 200 - 45.03
PVC Ø 200 - 44.93
PVC Ø 200 - 44.83
PVC Ø 200 - 44.73
PVC Ø 200 - 44.63
PVC Ø 200 - 44.53
PVC Ø 200 - 44.43
PVC Ø 200 - 44.33
PVC Ø 200 - 44.23
PVC Ø 200 - 44.13
PVC Ø 200 - 44.03
PVC Ø 200 - 43.93
PVC Ø 200 - 43.83
PVC Ø 200 - 43.73
PVC Ø 200 - 43.63
PVC Ø 200 - 43.53
PVC Ø 200 - 43.43
PVC Ø 200 - 43.33
PVC Ø 200 - 43.23
PVC Ø 200 - 43.13
PVC Ø 200 - 43.03
PVC Ø 200 - 42.93
PVC Ø 200 - 42.83
PVC Ø 200 - 42.73
PVC Ø 200 - 42.63
PVC Ø 200 - 42.53
PVC Ø 200 - 42.43
PVC Ø 200 - 42.33
PVC Ø 200 - 42.23
PVC Ø 200 - 42.13
PVC Ø 200 - 42.03
PVC Ø 200 - 41.93
PVC Ø 200 - 41.83
PVC Ø 200 - 41.73
PVC Ø 200 - 41.63
PVC Ø 200 - 41.53
PVC Ø 200 - 41.43
PVC Ø 200 - 41.33
PVC Ø 200 - 41.23
PVC Ø 200 - 41.13
PVC Ø 200 - 41.03
PVC Ø 200 - 40.93
PVC Ø 200 - 40.83
PVC Ø 200 - 40.73
PVC Ø 200 - 40.63
PVC Ø 200 - 40.53
PVC Ø 200 - 40.43
PVC Ø 200 - 40.33
PVC Ø 200 - 40.23
PVC Ø 200 - 40.13
PVC Ø 200 - 40.03
PVC Ø 200 - 39.93
PVC Ø 200 - 39.83
PVC Ø 200 - 39.73
PVC Ø 200 - 39.63
PVC Ø 200 - 39.53
PVC Ø 200 - 39.43
PVC Ø 200 - 39.33
PVC Ø 200 - 39.23
PVC Ø 200 - 39.13
PVC Ø 200 - 39.03
PVC Ø 200 - 38.93
PVC Ø 200 - 38.83
PVC Ø 200 - 38.73
PVC Ø 200 - 38.63
PVC Ø 200 - 38.53
PVC Ø 200 - 38.43
PVC Ø 200 - 38.33
PVC Ø 200 - 38.23
PVC Ø 200 - 38.13
PVC Ø 200 - 38.03
PVC Ø 200 - 37.93
PVC Ø 200 - 37.83
PVC Ø 200 - 37.73
PVC Ø 200 - 37.63
PVC Ø 200 - 37.53
PVC Ø 200 - 37.43
PVC Ø 200 - 37.33
PVC Ø 200 - 37.23
PVC Ø 200 - 37.13
PVC Ø 200 - 37.03
PVC Ø 200 - 36.93
PVC Ø 200 - 36.83
PVC Ø 200 - 36.73
PVC Ø 200 - 36.63
PVC Ø 200 - 36.53
PVC Ø 200 - 36.43
PVC Ø 200 - 36.33
PVC Ø 200 - 36.23
PVC Ø 200 - 36.13
PVC Ø 200 - 36.03
PVC Ø 200 - 35.93
PVC Ø 200 - 35.83
PVC Ø 200 - 35.73
PVC Ø 200 - 35.63
PVC Ø 200 - 35.53
PVC Ø 200 - 35.43
PVC Ø 200 - 35.33
PVC Ø 200 - 35.23
PVC Ø 200 - 35.13
PVC Ø 200 - 35.03
PVC Ø 200 - 34.93
PVC Ø 200 - 34.83
PVC Ø 200 - 34.73
PVC Ø 200 - 34.63
PVC Ø 200 - 34.53
PVC Ø 200 - 34.43
PVC Ø 200 - 34.33
PVC Ø 200 - 34.23
PVC Ø 200 - 34.13
PVC Ø 200 - 34.03
PVC Ø 200 - 33.93
PVC Ø 200 - 33.83
PVC Ø 200 - 33.73
PVC Ø 200 - 33.63
PVC Ø 200 - 33.53
PVC Ø 200 - 33.43
PVC Ø 200 - 33.33
PVC Ø 200 - 33.23
PVC Ø 200 - 33.13
PVC Ø 200 - 33.03
PVC Ø 200 - 32.93
PVC Ø 200 - 32.83
PVC Ø 200 - 32.73
PVC Ø 200 - 32.63
PVC Ø 200 - 32.53
PVC Ø 200 - 32.43
PVC Ø 200 - 32.33
PVC Ø 200 - 32.23
PVC Ø 200 - 32.13
PVC Ø 200 - 32.03
PVC Ø 200 - 31.93
PVC Ø 200 - 31.83
PVC Ø 200 - 31.73
PVC Ø 200 - 31.63
PVC Ø 200 - 31.53
PVC Ø 200 - 31.43
PVC Ø 200 - 31.33
PVC Ø 200 - 31.23
PVC Ø 200 - 31.13
PVC Ø 200 - 31.03
PVC Ø 200 - 30.93
PVC Ø 200 - 30.83
PVC Ø 200 - 30.73
PVC Ø 200 - 30.63
PVC Ø 200 - 30.53
PVC Ø 200 - 30.43
PVC Ø 200 - 30.33
PVC Ø 200 - 30.23
PVC Ø 200 - 30.13
PVC Ø 200 - 30.03
PVC Ø 200 - 29.93
PVC Ø 200 - 29.83
PVC Ø 200 - 29.73
PVC Ø 200 - 29.63
PVC Ø 200 - 29.53
PVC Ø 200 - 29.43
PVC Ø 200 - 29.33
PVC Ø 200 - 29.23
PVC Ø 200 - 29.13
PVC Ø 200 - 29.03
PVC Ø 200 - 28.93
PVC Ø 200 - 28.83
PVC Ø 200 - 28.73
PVC Ø 200 - 28.63
PVC Ø 200 - 28.53
PVC Ø 200 - 28.43
PVC Ø 200 - 28.33
PVC Ø 200 - 28.23
PVC Ø 200 - 28.13
PVC Ø 200 - 28.03
PVC Ø 200 - 27.93
PVC Ø 200 - 27.83
PVC Ø 200 - 27.73
PVC Ø 200 - 27.63
PVC Ø 200 - 27.53
PVC Ø 200 - 27.43
PVC Ø 200 - 27.33
PVC Ø 200 - 27.23
PVC Ø 200 - 27.13
PVC Ø 200 - 27.03
PVC Ø 200 - 26.93
PVC Ø 200 - 26.83
PVC Ø 200 - 26.73
PVC Ø 200 - 26.63
PVC Ø 200 - 26.53
PVC Ø 200 - 26.43
PVC Ø 200 - 26.33
PVC Ø 200 - 26.23
PVC Ø 200 - 26.13
PVC Ø 200 - 26.03
PVC Ø 200 - 25.93
PVC Ø 200 - 25.83
PVC Ø 200 - 25.73
PVC Ø 200 - 25.63
PVC Ø 200 - 25.53
PVC Ø 200 - 25.43
PVC Ø 200 - 25.33
PVC Ø 200 - 25.23
PVC Ø 200 - 25.13
PVC Ø 200 - 25.03
PVC Ø 200 - 24.93
PVC Ø 200 - 24.83
PVC Ø 200 - 24.73
PVC Ø 200 - 24.63
PVC Ø 200 - 24.53
PVC Ø 200 - 24.43
PVC Ø 200 - 24.33
PVC Ø 200 - 24.23
PVC Ø 200 - 24.13
PVC Ø 200 - 24.03
PVC Ø 200 - 23.93
PVC Ø 200 - 23.83
PVC Ø 200 - 23.73
PVC Ø 200 - 23.63
PVC Ø 200 - 23.53
PVC Ø 200 - 23.43
PVC Ø 200 - 23.33
PVC Ø 200 - 23.23
PVC Ø 200 - 23.13
PVC Ø 200 - 23.03
PVC Ø 200 - 22.93
PVC Ø 200 - 22.83
PVC Ø 200 - 22.73
PVC Ø 200 - 22.63
PVC Ø 200 - 22.53
PVC Ø 200 - 22.43
PVC Ø 200 - 22.33
PVC Ø 200 - 22.23
PVC Ø 200 - 22.13
PVC Ø 200 - 22.03
PVC Ø 200 - 21.93
PVC Ø 200 - 21.83
PVC Ø 200 - 21.73
PVC Ø 200 - 21.63
PVC Ø 200 - 21.53
PVC Ø 200 - 21.43
PVC Ø 200 - 21.33
PVC Ø 200 - 21.23
PVC Ø 200 - 21.13
PVC Ø 200 - 21.03
PVC Ø 200 - 20.93
PVC Ø 200 - 20.83
PVC Ø 200 - 20.73
PVC Ø 200 - 20.63
PVC Ø 200 - 20.53
PVC Ø 200 - 20.43
PVC Ø 200 - 20.33
PVC Ø 200 - 20.23
PVC Ø 200 - 20.13
PVC Ø 200 - 20.03
PVC Ø 200 - 19.93
PVC Ø 200 - 19.83
PVC Ø 200 - 19.73
PVC Ø 200 - 19.63
PVC Ø 200 - 19.53
PVC Ø 200 - 19.43
PVC Ø 200 - 19.33
PVC Ø 200 - 19.23
PVC Ø 200 - 19.13
PVC Ø 200 - 19.03
PVC Ø 200 - 18.93
PVC Ø 200 - 18.83
PVC Ø 200 - 18.73
PVC Ø 200 - 18.63
PVC Ø 200 - 18.53
PVC Ø 200 - 18.43
PVC Ø 200 - 18.33
PVC Ø 200 - 18.23
PVC Ø 200 - 18.13
PVC Ø 200 - 18.03
PVC Ø 200 - 17.93
PVC Ø 200 - 17.83
PVC Ø 200 - 17.73
PVC Ø 200 - 17.63
PVC Ø 200 - 17.53
PVC Ø 200 - 17.43
PVC Ø 200 - 17.33
PVC Ø 200 - 17.23
PVC Ø 200 - 17.13
PVC Ø 200 - 17.03
PVC Ø 200 - 16.93
PVC Ø 200 - 16.83
PVC Ø 200 - 16.73
PVC Ø 200 - 16.63
PVC Ø 200 - 16.53
PVC Ø 200 - 16.43
PVC Ø 200 - 16.33
PVC Ø 200 - 16.23
PVC Ø 200 - 16.13
PVC Ø 200 - 16.03
PVC Ø 200 - 15.93
PVC Ø 200 - 15.83
PVC Ø 200 - 15.73
PVC Ø 200 - 15.63
PVC Ø 200 - 15.53
PVC Ø 200 - 15.43
PVC Ø 200 - 15.33
PVC Ø 200 - 15.23
PVC Ø 200 - 15.13
PVC Ø 200 - 15.03
PVC Ø 200 - 14.93
PVC Ø 200 - 14.83
PVC Ø 200 - 14.73
PVC Ø 200 - 14.63
PVC Ø 200 - 14.53
PVC Ø 200 - 14.43
PVC Ø 200 - 14.33
PVC Ø 200 - 14.23
PVC Ø 200 - 14.13
PVC Ø 200 - 14.03
PVC Ø 200 - 13.93
PVC Ø 200 - 13.83
PVC Ø 200 - 13.73
PVC Ø 200 - 13.63
PVC Ø 200 - 13.53
PVC Ø 200 - 13.43
PVC Ø 200 - 13.33
PVC Ø 200 - 13.23
PVC Ø 200 - 13.13
PVC Ø 200 - 13.03
PVC Ø 200 - 12.93
PVC Ø 200 - 12.83
PVC Ø 200 - 12.73
PVC Ø 200 - 12.63
PVC Ø 200 - 12.53
PVC Ø 200 - 12.43
PVC Ø 200 - 12.33
PVC Ø 200 - 12.23
PVC Ø 200 - 12.13
PVC Ø 200 - 12.03
PVC Ø 200 - 11.93
PVC Ø 200 - 11.83
PVC Ø 200 - 11.73
PVC Ø 200 - 11.63
PVC Ø 200 - 11.53
PVC Ø 200 - 11.43
PVC Ø 200 - 11.33
PVC Ø 200 - 11.23
PVC Ø 200 - 11.13
PVC Ø 200 - 11.03
PVC Ø 200 - 10.93
PVC Ø 200 - 10.83
PVC Ø 200 - 10.73
PVC Ø 200 - 10.63
PVC Ø 200 - 10.53
PVC Ø 200 - 10.43
PVC Ø 200 - 10.33
PVC Ø 200 - 10.23
PVC Ø 200 - 10.13
PVC Ø 200 - 10.03
PVC Ø 200 - 9.93
PVC Ø 200 - 9.83
PVC Ø 200 - 9.73
PVC Ø 200 - 9.63
PVC Ø 200 - 9.53
PVC Ø 200 - 9.43
PVC Ø 200 - 9.33
PVC Ø 200 - 9.23
PVC Ø 200 - 9.13
PVC Ø 200 - 9.03
PVC Ø 200 - 8.93
PVC Ø 200 - 8.83
PVC Ø 200 - 8.73
PVC Ø 200 - 8.63
PVC Ø 200 - 8.53
PVC Ø 200 - 8.43
PVC Ø 200 - 8.33
PVC Ø 200 - 8.23
PVC Ø 200 - 8.13
PVC Ø 200 - 8.03
PVC Ø 200 - 7.93
PVC Ø 200 - 7.83
PVC Ø 200 - 7.73
PVC Ø 200 - 7.63
PVC Ø 200 - 7.53
PVC Ø 200 - 7.43
PVC Ø 200 - 7.33
PVC Ø 200 - 7.23
PVC Ø 200 - 7.13
PVC Ø 200 - 7.03
PVC Ø 200 - 6.93
PVC Ø 200 - 6.83
PVC Ø 200 - 6.73
PVC Ø 200 - 6.63
PVC Ø 200 - 6.53
PVC Ø 200 - 6.43
PVC Ø 200 - 6.33
PVC Ø 200 - 6.23
PVC Ø 200 - 6.13
PVC Ø 200 - 6.03
PVC Ø 200 - 5.93
PVC Ø 200 - 5.83
PVC Ø 200 - 5.73
PVC Ø 200 - 5.63
PVC Ø 200 - 5.53
PVC Ø 200 - 5.43
PVC Ø 200 - 5.33
PVC Ø 200 - 5.23
PVC Ø 200 - 5.13
PVC Ø 200 - 5.03
PVC Ø 200 - 4.93
PVC Ø 200 - 4.83
PVC Ø 200 - 4.73
PVC Ø 200 - 4.63
PVC Ø 200 - 4.53
PVC Ø 200 - 4.43
PVC Ø 200 - 4.33
PVC Ø 200 - 4.23
PVC Ø 200 - 4.13
PVC Ø 200 - 4.03
PVC Ø 200 - 3.93
PVC Ø 200 - 3.83
PVC Ø 200 - 3.73
PVC Ø 200 - 3.63
PVC Ø 200 - 3.53
PVC Ø 200 - 3.43
PVC Ø 200 - 3.33
PVC Ø 200 - 3.23
PVC Ø 200 - 3.13
PVC Ø 200 - 3.03
PVC Ø 200 - 2.93
PVC Ø 200 - 2.83
PVC Ø 200 - 2.73
PVC Ø 200 - 2.63
PVC Ø 200 - 2.53
PVC Ø 200 - 2.43
PVC Ø 200 - 2.33
PVC Ø 200 - 2.23
PVC Ø 200 - 2.13
PVC Ø 200 - 2.03
PVC Ø 200 - 1.93
PVC Ø 200 - 1.83
PVC Ø 200 - 1.73
PVC Ø 200 - 1.63
PVC Ø 200 - 1.53
PVC Ø 200 - 1.43
PVC Ø 200 - 1.33
PVC Ø 200 - 1.23
PVC Ø 200 - 1.13
PVC Ø 200 - 1.03
PVC Ø 200 - 0.93
PVC Ø 200 - 0.83
PVC Ø 200 - 0.73
PVC Ø 200 - 0.63
PVC Ø 200 - 0.53
PVC Ø 200 - 0.43
PVC Ø 200 - 0.33
PVC Ø 200 - 0.23
PVC Ø 200 - 0.13
PVC Ø 200 - 0.03
PVC Ø 200 - -0.07
PVC Ø 200 - -0.17
PVC Ø 200 - -0.27
PVC Ø 200 - -0.37
PVC Ø 200 - -0.47
PVC Ø 200 - -0.57
PVC Ø 200 - -0.67
PVC Ø 200 - -0.77
PVC Ø 200 - -0.87
PVC Ø 200 - -0.97
PVC Ø 200 - -1.07
PVC Ø 200 - -1.17
PVC Ø 200 - -1.27
PVC Ø 200 - -1.37
PVC Ø 200 - -1.47
PVC Ø 200 - -1.57
PVC Ø 200 - -1.67
PVC Ø 200 - -1.77
PVC Ø 200 - -1.87
PVC Ø 200 - -1.97
PVC Ø 200 - -2.07
PVC Ø 200 - -2.17
PVC Ø 200 - -2.27
PVC Ø 200 - -2.37
PVC Ø 200 - -2.47
PVC Ø 200 - -2.57
PVC Ø 200 - -2.67
PVC Ø 200 - -2.77
PVC Ø 200 - -2.87
PVC Ø 200 - -2.97
PVC Ø 200 - -3.07
PVC Ø 200 - -3.17
PVC Ø 200 - -3.27
PVC Ø 200 - -3.37
PVC Ø 200 - -3.47
PVC Ø 200 - -3.57
PVC Ø 200 - -3.67
PVC Ø 200 - -3.77
PVC Ø 200 - -3.87
PVC Ø 200 - -3.97
PVC Ø 200 - -4.07
PVC Ø 200 - -4.17
PVC Ø 200 - -4.27
PVC Ø 200 - -4.37
PVC Ø 200 - -4.47
PVC Ø 200 - -4.57
PVC Ø 200 - -4.67
PVC Ø 200 - -4.77
PVC Ø 200 - -4.87
PVC Ø 200 - -4.97
PVC Ø 200 - -5.07
PVC Ø 200 - -5.17
PVC Ø 200 - -5.27
PVC Ø 200 - -5.37
PVC Ø 200 - -5.47
PVC Ø 200 - -5.57
PVC Ø 200 - -5.67
PVC Ø 200 - -5.77
PVC Ø 200 - -5.87
PVC Ø 200 - -5.97
PVC Ø 200 - -6.07
PVC Ø 200 - -6.17
PVC Ø 200 - -6.27
PVC Ø 200 - -6.37
PVC Ø 200 - -6.47
PVC Ø 200 - -6.57
PVC Ø 200 - -6.67
PVC Ø 200 - -6.77
PVC Ø 200 - -6.87
PVC Ø 200 - -6.97
PVC Ø 200 - -7.07
PVC Ø 200 - -7.17
PVC Ø 200 - -7.27
PVC Ø 200 - -7.37
PVC Ø 200 - -7.47
PVC Ø 200 - -7.57
PVC Ø 200 - -7.67
PVC Ø 200 - -7.77
PVC Ø 200 - -7.87
PVC Ø 200 - -7.97
PVC Ø 200 - -8.07
PVC Ø 200 - -8.17
PVC Ø 200 - -8.27
PVC Ø 200 - -8.37
PVC Ø 200 - -8.47
PVC Ø 200 - -8.57
PVC Ø 200 - -8.67
PVC Ø 200 - -8.77
PVC Ø 200 - -8.87
PVC Ø 200 - -8.97
PVC Ø 200 - -9.07
PVC Ø 200 - -9.17
PVC Ø 200 - -9.27
PVC Ø 200 - -9.37
PVC Ø 200 - -9.47
PVC Ø 200 - -9.57
PVC Ø 200 - -9.67
PVC Ø 200 - -9.77
PVC Ø 200 - -9.87
PVC Ø 200 - -9.97
PVC Ø 200 - -10.07
PVC Ø 200 - -10.17
PVC Ø 200 - -10.27
PVC Ø 200 - -10.37
PVC Ø 200 - -10.47
PVC Ø 200 - -10.57
PVC Ø 200 - -10.67
PVC Ø 200 - -10.77
PVC Ø 200 - -10.87
PVC Ø 200 - -10.97
PVC Ø 200 - -11.07
PVC Ø 200 - -11.17
PVC Ø 200 - -11.27
PVC Ø 200 - -11.37
PVC Ø 200 - -11.47
PVC Ø 200 - -11.57
PVC Ø 200 - -11.67
PVC Ø 200 - -11.77
PVC Ø 200 - -11.87
PVC Ø 200 - -11.97
PVC Ø 200 - -12.07
PVC Ø 200 - -12.17
PVC Ø 200 - -12.27
PVC Ø 200 - -12.37
PVC Ø 200 - -12.47
PVC Ø 200 - -12.57
PVC Ø 200 - -12.67
PVC Ø 200 - -12.77
PVC Ø 200 - -12.87
PVC Ø 200 - -12.97
PVC Ø 200 - -13.07
PVC Ø 200 - -13.17
PVC Ø 200 - -13.27
PVC Ø 200 - -13.37
PVC Ø 200 - -13.47
PVC Ø 200 - -13.57
PVC Ø 200 - -13.67
PVC Ø 200 - -13.77
PVC Ø 200 - -13.87
PVC Ø 200 - -13.97
PVC Ø 200 - -14.07
PVC Ø 200 - -14.17
PVC Ø 200 - -14.27
PVC Ø 200 - -14.37
PVC Ø 200 - -14.47
PVC Ø 200 - -14.57
PVC Ø 200 - -14.67
PVC Ø 200 - -14.77
PVC Ø 200 - -14.87
PVC Ø 200 - -14.97
PVC Ø 200 - -15.07
PVC Ø 200 - -15.17
PVC Ø 200 - -15.27
PVC Ø 200 - -15.37
PVC Ø 200 - -15.47
PVC Ø 200 - -15.57
PVC Ø 200 - -15.67
PVC Ø 200 - -15.77
PVC Ø 200 - -15.87
PVC Ø 200 - -15.97
PVC Ø 200 - -16.07
PVC Ø 200 - -16.17
PVC Ø 200 - -16.27
PVC Ø 200 - -16.37
PVC Ø 200 - -16.47
PVC Ø 200 - -16.57
PVC Ø 200 - -16.67
PVC Ø 200 - -16.77
PVC Ø 200 - -16.87
PVC Ø 200 - -16.97
PVC Ø 200 - -17.07
PVC Ø 200 - -17.17
PVC Ø 200 - -17.27
PVC Ø 200 - -17.37
PVC Ø 200 - -17.47
PVC Ø 200 - -17.57
PVC Ø 200 - -17.67
PVC Ø 200 - -17.77
PVC Ø 200 - -17.87
PVC Ø 200 - -17.97
PVC Ø 200 - -18.07
PVC Ø 200 - -18.17
PVC Ø 200 - -18.27
PVC Ø 200 - -18.37
PVC Ø 200 - -18.47
PVC Ø 200 - -18.57
PVC Ø 200 - -18.67
PVC Ø 200 - -18.77
PVC Ø 200 - -18.87
PVC Ø 200 - -18.97
PVC Ø 200 - -19.07
PVC Ø 200 - -19.17
PVC Ø 200 - -19.27
PVC Ø 200 - -19.37
PVC Ø 200 - -19.47
PVC Ø 200 - -19.57
PVC Ø 200 - -19.67
PVC Ø 200 - -19.77
PVC Ø 200 - -19.87
PVC Ø 200 - -19.97
PVC Ø 200 - -20.07
PVC Ø 200 - -20.17
PVC Ø 200 - -20.27
PVC Ø 200 - -20.37
PVC Ø 200 - -20.47
PVC Ø 200 - -20.57
PVC Ø 200 - -20.67
PVC Ø 200 - -20.77
PVC Ø 200 - -20.87
PVC Ø 200 - -20.97
PVC Ø 200 - -21.07
PVC Ø 200 - -21.17
PVC Ø 200 - -21.27
PVC Ø 200 - -21.37
PVC Ø 200 - -21.47
PVC Ø 200 - -21.57
PVC Ø 200 - -21.67
PVC Ø 200 - -21.77
PVC Ø 200 - -21.87
PVC Ø 200 - -21.97
PVC Ø 200 - -22.07
PVC Ø 200 - -22.17
PVC Ø 200 - -22.27
PVC Ø 200 - -22.37
PVC Ø 200 - -22.47
PVC Ø 200 - -22.57
PVC Ø 200 - -22.67
PVC Ø 200 - -22.77
PVC Ø 200 - -22.87
PVC Ø 200 - -22.97
PVC Ø 200 - -23.07
PVC Ø 200 - -23.17
PVC Ø 200 - -23.27
PVC Ø 200 - -23.37
PVC Ø 200 - -23.47
PVC Ø 200 - -23.57
PVC Ø 200 - -23.67
PVC Ø 200 - -23.77
PVC Ø 200 - -23.87
PVC Ø 200 - -23.97
PVC Ø 200 - -24.07
PVC Ø 200 - -24.17
PVC Ø 200 - -24.27
PVC Ø 200 - -24.37
PVC Ø 200 - -24.47
PVC Ø 200 - -24.57
PVC Ø 200 - -24.67
PVC Ø 200 - -24.77
PVC Ø 200 - -24.87
PVC Ø 200 - -24.97
PVC Ø 200 - -25.07
PVC Ø 200 - -25.17
PVC Ø 200 - -25.27
PVC Ø 200 - -25.37
PVC Ø 200 - -25.47
PVC Ø 200 - -25.57
PVC Ø 200 - -25.67
PVC Ø 200 - -25.77
PVC Ø 200 - -25.87
PVC Ø 200 - -25.97
PVC Ø 200 - -26.07
PVC Ø 200 - -26.17
PVC Ø 200 - -26.27
PVC Ø 200 - -26.37
PVC Ø 200 - -26.47
PVC Ø 200 - -26.57
PVC Ø 200 - -26.67
PVC Ø 200 - -26.77
PVC Ø 200 - -26.87
PVC Ø 200 - -26.97
PVC Ø 200 - -27.07
PVC Ø 200 - -27.17
PVC Ø 200 - -27.27
PVC Ø 200 - -27.37
PVC Ø 200 - -27.47
PVC Ø 200 - -27.57
PVC Ø 200 - -27.67
PVC Ø 200 - -27.77
PVC Ø 200 - -27.87
PVC Ø 200 - -27.97
PVC Ø 200 - -28.07
PVC Ø 200 - -28.17
PVC Ø 200 - -28.27
PVC Ø 200 - -28.37
PVC Ø 200 - -28.47
PVC Ø 200 - -28.57
PVC Ø 200 - -28.67
PVC Ø 200 - -28.77
PVC Ø 200 - -28.87
PVC Ø 200 - -28.97
PVC Ø 200 - -29.07
PVC Ø 200 - -29.17
PVC Ø 200 - -29.27
PVC Ø 200 - -29.37
PVC Ø 200 - -29.47
PVC Ø 200 - -29.57
PVC Ø 200 - -29.67
PVC Ø 200 - -29.77
PVC Ø 200 - -29.87
PVC Ø 200 - -29.97
PVC Ø 200 - -30.07
PVC Ø 200 - -30.17
PVC Ø 200 - -30.27
PVC Ø 200 - -30.37
PVC Ø 200 - -30.47
PVC Ø 200 - -30.57
PVC Ø 200 - -30.67
PVC Ø 200 - -30.77
PVC Ø 200 - -30.87
PVC Ø 200 - -30.97
PVC Ø 200 - -31.07
PVC Ø 200 - -31.17
PVC Ø 200 - -31.27
PVC Ø 200 - -31.37
PVC Ø 200 - -31.47
PVC Ø 200 - -31.57
PVC Ø 200 - -31.67
PVC Ø 200 - -31.77
PVC Ø 200 - -31.87
PVC Ø 200 - -31.97
PVC Ø 200 - -32.07
PVC Ø 200 - -32.17
PVC Ø 200 - -32.27
PVC Ø 200 - -32.37
PVC Ø 200 - -32.47
PVC Ø 200 - -32.57
PVC Ø 200 - -32.67
PVC Ø 200 - -32.77
PVC Ø 200 - -32.87
PVC Ø 200 - -32.97
PVC Ø 200 - -33.07
PVC Ø 200 - -33.17
PVC Ø 200 - -33.27
PVC Ø 200 - -33.37
PVC Ø 200 - -33.47
PVC Ø 200 - -33.57
PVC Ø 200 - -33.67
PVC Ø 200 - -33.77
PVC Ø 200 - -33.87
PVC Ø 200 - -33.97
PVC Ø 200 - -34.07
PVC Ø 200 - -34.17
PVC Ø 200 - -34.27
PVC Ø 200 - -34.37
PVC Ø 200 - -34.47
PVC Ø 200 - -34.57
PVC Ø 200 - -34.67
PVC Ø 200 - -34.77
PVC Ø 200 - -34.87
PVC Ø 200 - -34.97
PVC Ø 200 - -35.07
PVC Ø 200 - -35.17
PVC Ø 200 - -35.27
PVC Ø 200 - -35.37
PVC Ø 200 - -35.47
PVC Ø 200 - -35.57
PVC Ø 200 - -35.67
PVC Ø 200 - -35.77
PVC Ø 200 - -35.87
PVC Ø 200 - -35.97
PVC Ø 200 - -36.07
PVC Ø 200 - -36.17
PVC Ø 200 - -36.27
PVC Ø 200 - -36.37
PVC Ø 200 - -36.47
PVC Ø 200 - -36.57
PVC Ø 200 - -36.67
PVC Ø 200 - -36.77
PVC Ø 200 - -36.87
PVC Ø 200 - -36.97
PVC Ø 200 - -37.07
PVC Ø 200 - -37.17
PVC Ø 200 - -37.27
PVC Ø 200 - -37.37
PVC Ø 200 - -37.47
PVC Ø 200 - -37.57
PVC Ø 200 - -37.67
PVC Ø 200 - -37.77
PVC Ø 200 - -37.87
PVC Ø 200 - -37.97
PVC Ø 200 - -38.07
PVC Ø 200 - -38.17
PVC Ø 200 - -38.27
PVC Ø 200 - -38.37
PVC Ø 200 - -38.47
PVC Ø 200 - -38.57
PVC Ø 200 - -38.67
PVC Ø 200 - -38.77
PVC Ø 200 - -38.87
PVC Ø 200 - -38.97
PVC Ø 200 - -39.07
PVC Ø 200 - -39.17
PVC Ø 200 - -39.27
PVC Ø 200 - -39.37
PVC Ø 200 - -39.47
PVC Ø 200 - -39.57
PVC Ø 200 - -39.67
PVC Ø 200 - -39.77
PVC Ø 200 - -39.87
PVC Ø 200 - -39.97
PVC Ø 200 - -40.07
PVC Ø 200 - -40.17
PVC Ø 200 - -40.27
PVC Ø 200 - -40.37
PVC Ø 200 - -40.47
PVC Ø 200 - -40.57
PVC Ø 200 - -40.67
PVC Ø 200 - -40.77
PVC Ø 200 - -40.87
PVC Ø 200 - -40.97
PVC Ø 200 - -41.07
PVC Ø 200 - -41.17
PVC Ø 200 - -41.27
PVC Ø 200 - -41.37
PVC Ø 200 - -41.47
PVC Ø 200 - -41.57
PVC Ø 200 - -41.67
PVC Ø 200 - -41.77
PVC Ø 200 - -41.87
PVC Ø 200 - -41.97
PVC Ø 200 -

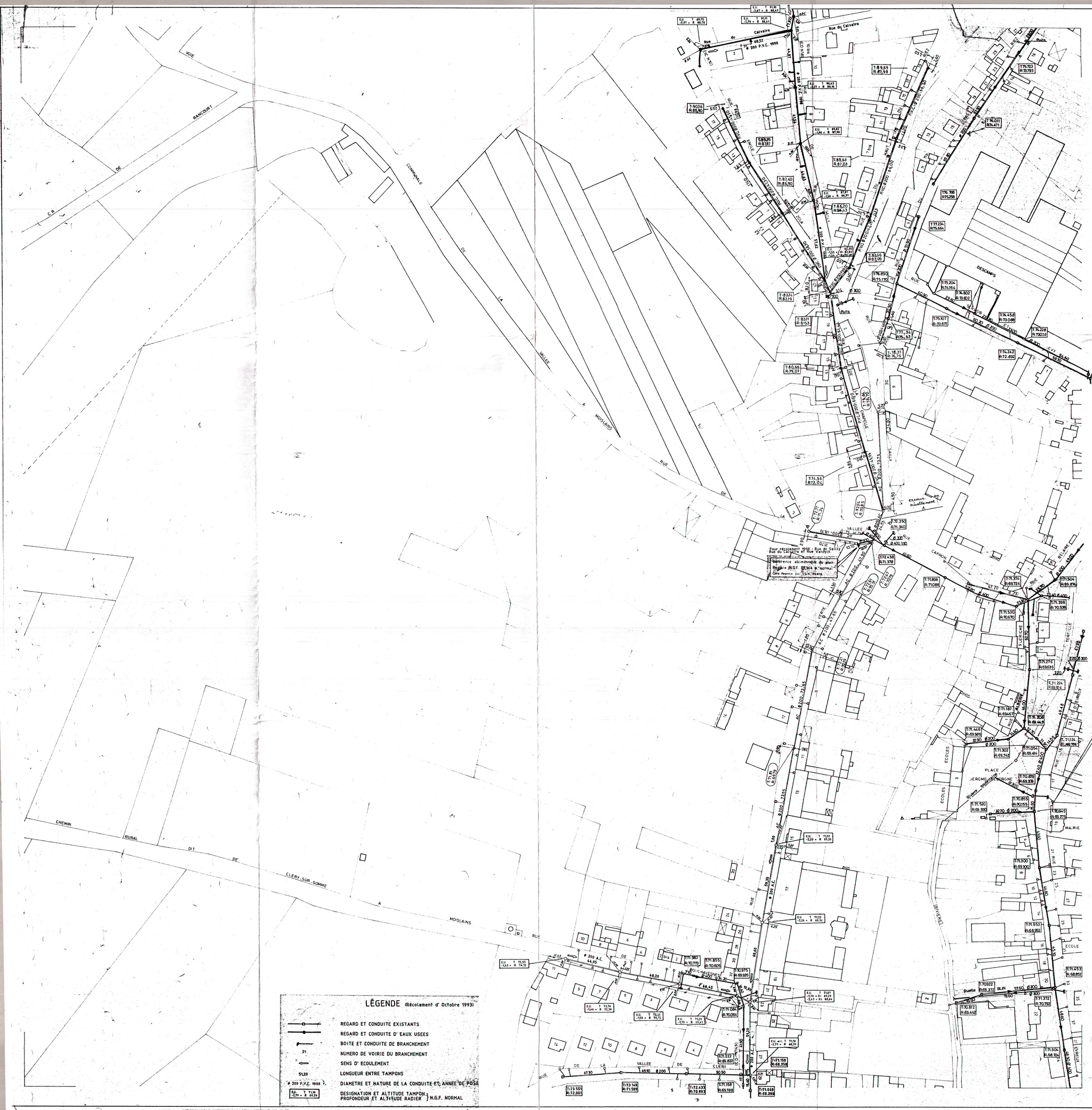
RUE DU CALVAIRE
RUE DE SALLY
RUE VAN DYCK
RUE DE LA VALLEE
RUE DE MOISLAINS
RUE DE CLERY
RUE DE RANCOURT
CHEMIN RURAL DIT DE CLERY-SUR-SOMME A MOISLAINS
RUE DES ECOLES
RUE DE LA MAIRIE
RUE DES DESCAMPS
RUE DU CAPRON
RUE DE LA TORTILLE
RUE DE LA VERTE
RUE DE LA BELARE
RUE DE LA CHENICHE
RUE DU PUITS
RUE DU CHEMIN VERT
RUE DU CHEVREUL
RUE DE LA RIVIERE
PLACE JERGME DE BORGNE
Ruelle BLIN
Ruelle Malette
Ruelle Malette
Puits
Puits
Puits




DÉPARTEMENT DE LA SOMME

Jean Le 22 Mars

COMMUNE DE

# MOISLAINS

## ASSAINISSEMENT DE L'AGGLOMERATION

## PLAN DU RESEAU

SERVICE DU GÉNIE RURAL DES EAUX ET DES FORÊTS

ÉCHELLE : 1/ 1000

N° DU DOSSIER :

N° DU PLAN : 2

CLASSEMENT : 2 483

| PHASE | DATE | PARAPHE |
|---|---|---|
| Etablissement | 26.01 | [illegible] |
| Rectification | 26.01.81 | |
| Rectification | | |

NATURE DES MODIFICATIONS

- collecteur ⌀ 200 AC à poser (sauf indications particulières)
- conduite de refoulement ⌀ 118.8 / 125 PVC à poser
- regard de visite 12 ⌀
- 75.40 côte terrain naturel
- 80.00 p.-1.10 côte projet, profondeur du regard
- 10.5 m 0.0030 distance entre regards - pente en m/m
- collecteur E.P existant
- p.-1.05 profondeur


SALLY SAILLISEL
TRICOART
DE
MOISLAINS
A MAMETZ-CORBIE
C.R.
DYCK
RUE
SALLY
MOISLAINS
DEPARTEMENTAL
PUITS
Ø300 7,40
Ø 200 P.V.C. 1998
RUE
Ø300 7,50
CHEMIN
Rue du Calvaire
CALVAIRE
PVC Ø 200/40,36
PVC Ø 200/40,85
PVC Ø 200/40,60
RIEZ
VAN
T:87,72
R:86,22
T:86,77
R:86,67
T:90,09
R:89,23
T:90,26
R:89,9
T:89,34
R:87,04
T:89,82
R:86,92
T:95,724
R:73,664
T:95,724
R:73,664
A88,94
E.U. T 97,96 -1,98 = R 95,98
E.U. T 95,86 -1,76 = R 94,10
E.U. T 94,64 -1,66 = T 92,98
E.U. T 94,25 -1,72 = R 92,53
E.U. T 93,68 -1,87 = R 91,81
E.U. T 92,66 -1,85 = R 90,81
E.U. T 92,13 -1,76 = R 90,37
E.U. T 91,60 -2,04 = R 89,65
E.U. T 91,45 -2,29 = R 89,16
E.U. T 91,10 -2,67 = R 88,43
E.U. T 91,91 -2,70 = R 88,41
E.U. T 89,82 -1,45 = R 88,37
E.U. T 89,80 -1,81 = R 87,99
E.U. T 90,91 -2,33 = R 87,58
E.U. T 89,44 -2,36 = R1 87,08 -2,91 = R2 87,53
E.U. T 89,80 -2,36 = R1 87,44 -2,91 = R2 87,89

Département de la Somme

SIAEP de la Haute Cologne

# Diagnostic du système d'alimentation en eau potable

| Ind. | Date | Modifications | Etabli par | Vérifié par |
|---|---|---|---|---|
| A | 08/06/2015 | Première diffusion | MES | RM |

## Plan réseaux AEP
## Commune de NURLU

L93_DSC1434EH_DIA_RAEP_revA.dwg
L93_DSC1434EH_DIA_RAEP_NURLU_revA.pdf

IRH Ingénieur Conseil
ZAL - RD 950
62490 Fresnes les Montauban
Tel: 03.21.50.76.00
Fax: 03.21.50.76.09
M@il: nord@irh.fr

DESSINATEUR: MES
DATE: 08/06/2015

FORMAT 900x1500

ECHELLE 1/2000

Ce plan est la propriété de IRH Ingénieur Conseil. Il ne peut être reproduit ou communiqué sans son autorisation écrite préalable. Tous droits réservés.

LEGENDE

- Ventouse
- Poteaux incendie
- Purge
- Décharge incendie
- Vidange
- Compteur d'eau
- Vanne de sectionnement
- Equipement non trouvé (ventouse,purge,vanne,...)

LE CHAMP BLEU
LA GROSSE BORNE
LA BRASSERIE
PHILIPPE
LE TOURNANT
LES SEIZE
LA VALLEE DE SOREL
LES PRES
LE MARCAILLE
LA VALLEE MARQUANT
LA VOIE LONGUE-HAIE
A LA PORTE MASCRE
VALLEE DE LA POSTE
LA VALLEE CARRIERE
LE HAUT MARCAILLE
LES LONGS SEPT
LA VALLEE PIOT
AU BOIS DE LA VILLE
LES QUATORZE
AU MOULIN BRÛLE
AU CALVAIRE
LES DOUZE
BOIS WARIN
LA PLAINE DU BOIS DE LIERAMONT
LE CHAMP DE LABY
LA CORNILLOY
AU BOIS DU VERT
LE BOIS BOIRIN
LA VALLEE DU BOIS WARIN
AU BOIS WARIN
LE CHAT FOIREUX
SENTIER

# DEPARTEMENT DE LA SOMME

## RESEAU D'ASSAINISSEMENT

DIFFUSION
NON CONTROLEE

Date d'impression : 31/01/2007

| Ind. | Date | Etabli par | Visa | Nature des modifications | Date | Verifié/Approuvé | Visa |
|---|---|---|---|---|---|---|---|
| 00 | 31.01.07 | J.PETITPREZ | | PREMIERE DIFFUSION | | E.KESTELOOT | |

| Echelle : 1/1500 | Format : A1 | Plan : 802100 U 1500 000 00 | Planche : 1/1 | Indice : 00 |
|---|---|---|---|---|

## RESEAU D'ASSAINISSEMENT

PLANCHE UNIQUE
(HAMEAU DE HALLE)


SAUR FRANCE
CENTRE PICARDIE & NORD
12, Route de vauvillers
80170 Rosières



La position, la nature des canalisations, et la présence des fonds de plan sont données à titre indicatif. Elles n'engagent en aucun cas la responsabilité de la société électrique du plan. Toute précision nécessaire sera confirmée par relevé de terrain ou sondage.


PERONNE
Rue de Marchemont
Rue de Champs
Rue des Vignes
Ruelle des Vignes
Rue des Vignes
Rue du Four
Rue des Haies
Rue du Marais
Rue du Fort
Rue du Pressoir
Rue du Chemin
Sentier Rural n° 2
Sentier Rural n° 1
Chemin Rural n°2
Voie communale
Ø PE 90
Ø PE 63
Ø PE 50
Ø PE 40
Ø PE 32
Ø PE 25
Ø PE 20
Ø PE 16
Ø PE 110
Ø PE 125
Ø PE 160
Ø PE 200
Ø PE 250
Ø PE 315
Ø PE 400
Ø PE 450
Ø PE 500
Ø PE 560
Ø PE 630
Ø PE 710
Ø PE 800
Ø PE 900
Ø PE 1000
Ø PE 1200
Ø PE 1400
Ø PE 1600
Ø PE 1800
Ø PE 2000
Ø PE 2200
Ø PE 2400
Ø PE 2600
Ø PE 2800
Ø PE 3000
Ø PE 3200
Ø PE 3400
Ø PE

# DEPARTEMENT DE LA SOMME

## VILLE DE PERONNE

DIFFUSION
NON CONTROLEE

Date d'Impression : 30/05/2006

| Ind. | Date | Etabli par | Visa | Nature des modifications | Date | Verifié/Approuvé | Visa |
|---|---|---|---|---|---|---|---|
| 02 | 29.01.2003 | J PETITPREZ | | MISE A JOUR DU RESEAU | | G DESLOGES | |
| 01 | 23.10.2002 | J PETITPREZ | | MISE A JOUR DU RESEAU | | G DESLOGES | |
| 00 | | | | PREMIERE DIFFUSION | | | |

Echelle : 1/2000 | Format : IAI | Plan : 802100 U 2000 000 02 | Planche : 4/4 | Indice : 02

## RESEAU D'ASSAINISSEMENT

PLANCHE 4/4


SAUR FRANCE
CENTRE NORD PICARDIE
Route de vauvillers
80170 Rosières
Tel:03.22.88.00.30



La position, la nature des canalisations, et la géométrie du fond de plan sont données à titre indicatif. Elles n'engagent en aucun cas la responsabilité de la société Géothica qui décline toute poursuite éventuelle pour recherches non conformes par rapport aux données.


TABLEAU D'ASSEMBLAGE

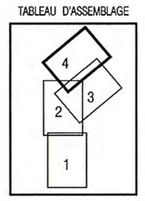


LEGENDE

- Deversoir d'orage
- Poste de Ref
- Reseau unitaire
- Reseau pluviale
- Reseau separatif
- Refoulement

L'ANCIENNE JUSTICE
LA REMISE DU MOULIN
AU MOULIN
LA FLAQUE
AU CARREFOUR
LE QUINCONCE
LE TROU BAUDELOT
MONT - SAINT - QUENTIN
PERONNE
Frontière Belge
CR de Halles a Mont-Saint-Quentin
Rue de Halles
Rue d'Alsaces
Voie communale
Avenue de l'Europe
Rue des Soldats
Rue Pierre Thierry
Rue du Stade
Rue de la Piscine
Rue du Quinconce
Rue du Cimetière
Rue Mont-Saint-Quentin
Rue Madrid
Rue Autrichiens
Rue Bonaparte
Rue Boulevard
Rue Jean Jaurès
Rue Gambetta
Rue Jules Ferry
Rue Victor Hugo
Rue Jeanne d'Arc
Rue Jules Guesde
Rue Marcel Cachin
Rue Paul Vaillant Couturier
Rue Maurice Thorez
Rue Jean Moulin
Rue Pasteur
Rue Victor Basch
Rue Jean Mermoz
Rue Antoine de Saint Exupéry
Rue Marcel Dassault
Rue Jean Bart
Rue Surcouf
Rue Duguay Trouin
Rue Tourville
Rue Suffren
Rue Jean Bart
Rue Jean Baptiste Colbert
Rue Jean Bart
Rue Jean Bart
Rue Jean Bart

# DEPARTEMENT DE LA SOMME

## VILLE DE PERONNE

DIFFUSION
NON CONTROLEE

Date d'Impression : 31/01/2007

| Ind. | Date | Etabli par | Visa | Nature des modifications | Date | Verifié/Approuvé | Visa |
|---|---|---|---|---|---|---|---|
| 02 | 29.01.2003 | J PETITPREZ | | MISE A JOUR DU RESEAU | | G DESLOGES | |
| 01 | 23.10.2002 | J PETITPREZ | | MISE A JOUR DU RESEAU | | G DESLOGES | |
| 00 | | | | PREMIERE DIFFUSION | | | |

Echelle : 1/2000 | Format : IAI | Plan : 022100 U 2000 000 02 | Planche : 3/4 | Indice : 02

## RESEAU D'ASSAINISSEMENT

PLANCHE 3/4


SAUR FRANCE

CENTRE NORD PICARDIE

Route de vauvillers
80170 Rosières
Tel:03.22.88.00.30


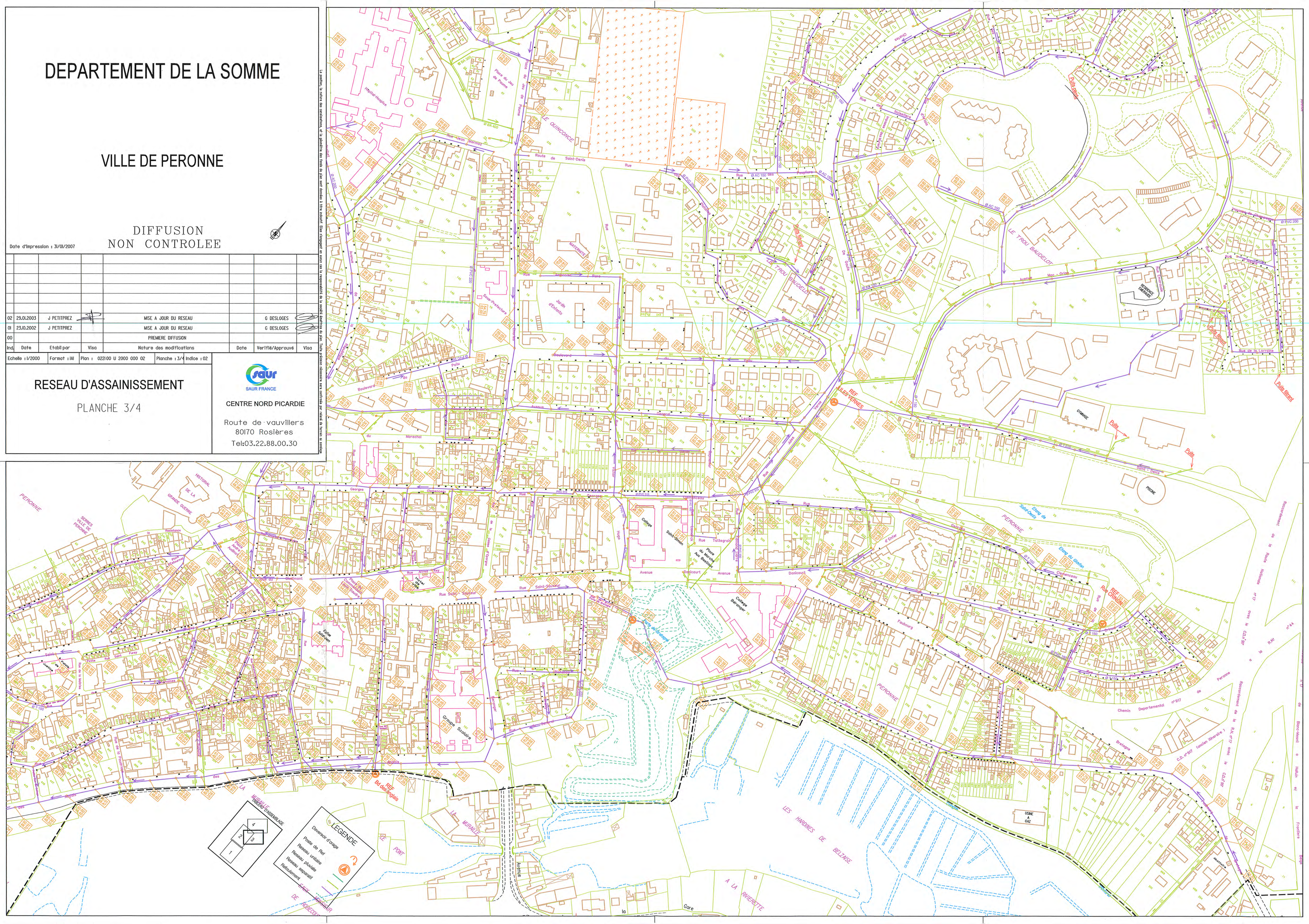

# DEPARTEMENT DE LA SOMME

## VILLE DE PERONNE

DIFFUSION
NON CONTROLEE

Date d'Impression : 31/01/2007

| Ind. | Date | Etabli par | Visa | Nature des modifications | Date | Verifié/Approuvé | Visa |
|---|---|---|---|---|---|---|---|
| 02 | 29.01.2003 | J PETITPREZ | | MISE A JOUR DU RESEAU | | G DESLOGES | |
| 01 | 23.10.2002 | J PETITPREZ | | MISE A JOUR DU RESEAU | | G DESLOGES | |
| 00 | | | | PREMIERE DIFFUSION | | | |

Echelle : 1/2000 | Format : IAI | Plan : 802100 U 2000 000 02 | Planche : 2/4 | Indice : 02

## RESEAU D'ASSAINISSEMENT

PLANCHE 2/4


SAUR FRANCE
CENTRE NORD PICARDIE
Route de vauvillers
80170 Rosières
Tel:03.22.88.00.30



La position, la nature des canalisations, et la géométrie des fonds de plan sont donnés à titre indicatif. Elles n'engagent en aucun cas la responsabilité de la société quant à la fiabilité de ces plans. Toute atteinte, dégradation sera sanctionnée par l'article de terrain en vigueur


LEGENDE
- Deversoir d'orage
- Poste de Ref
- Reseau unitaire
- Reseau pluvial
- Reseau separatif
- Refoulement

TABLEAU D'ASSEMBLAGE

EAUX DE BIACHES

EAUX DU FAUBOURG DE PARIS

STEP

PERONNE

COMMUNE DE PERONNE

REF Impasse des Etangs

REF PONT BLACQUIRI

SAINTE - RADEGONDE

LES QUINCONCE

LE QUINCONCE

SERVICES VILLE DE PERONNE

HISTORIAL DE LA GRANDE GUERRE

Hôpital-Hospice

Pont du Jeu de Paume

Sous-Préfecture

MATERNITE

Jardin d'Enfants

Route de Saint-Quentin

Rue de Bapaume

Rue de Paris

Rue de Cappy

Rue de Doingt

Rue de Flamicourt

Rue de Haute Allée

Rue de Mont St Quentin

Rue de Rancourt

Rue de Roisel

Rue de Suzanne

Rue de Tincourt

Rue de Villers Carbonnel

Rue de Vraignes

Rue de Vraignes

Rue du Bois de Cise

Rue du Bois de Haute Allée

Rue du Bois de Roisel

Rue du Bois de Tincourt

Rue du Bois de Vraignes

Rue du Bois de Vraignes

Rue du Bois de Vraignes




# DEPARTEMENT DE LA SOMME

## VILLE DE PERONNE

DIFFUSION
NON CONTROLEE

Date d'impression : 31/01/2007

| Ind. | Date | Etabli par | Visa | Nature des modifications | Date | Verifié/Approuvé | Visa |
|---|---|---|---|---|---|---|---|
| 02 | 29.01.2003 | J PETITPREZ | | MISE A JOUR DU RESEAU | | G DESLOGES | |
| 01 | 22.10.2002 | J PETITPREZ | | MISE A JOUR DU RESEAU | | G DESLOGES | |
| 00 | | J PETITPREZ | | PREMIERE DIFFUSION | | | |

Echelle : 1/2000 | Format : IAI | Plan : 802100 U 2000 000 02 | Planche : 1/4 | Indice : 02

## RESEAU D'ASSAINISSEMENT

PLANCHE 1/4


SAUR FRANCE
CENTRE NORD PICARDIE
Route de vauvillers
80170 Rosières
Tel:03.22.88.00.30



La position, la nature des canalisations, et la profondeur des fonds de plan sont données à titre indicatif. Elles n'engagent en aucun cas la responsabilité de la société émettrice du plan. Toute précision nécessaire sera confirmée par relevé de terrain au sondage

# DEPARTEMENT DE LA SOMME

## VILLE DE PERONNE

DIFFUSION
NON CONTROLEE

Date d'Impression : 29/05/2006

| Ind. | Date | Etabli par | Visa | Nature des modifications | Date | Verifié/Approuvé | Visa |
|---|---|---|---|---|---|---|---|
| 02 | 29/09/05 | J PETITPREZ | | MISE A JOUR | | E KESTELOOT | |
| 01 | 15/02/00 | J PETITPREZ | | MISE A JOUR | | | |
| 00 | 15.01.97 | F KRUZYNSKI | | PREMIERE DIFFUSION | | | |

Echelle : 1/2000 | Format : IA0 | Plan : 022100 E 2000 000 02 | Planche : 4/4 | Indice : 02

## RESEAU D'EAU POTABLE

PLANCHE 4/4


SAUR FRANCE
CENTRE PICARDIE & NORD
Secteur Somme
12, Route de Vauvillers
80170 Rosières



La position, la nature des canalisations et la géométrie des fonds de plan sont donnés à titre indicatif. Elles n'engagent en aucun cas la responsabilité de la société émettrice du plan. Toute précision nécessaire sera contrôlée par relevé de terrain au préalable


TABLEAU D'ASSEMBLAGE

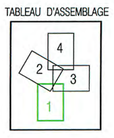


LEGENDE

- Vanne
- Purge
- Ventouse
- Vidange
- Compteur
- Poteau d'incendie
- Bouche d'incendie
- Bouche de lavage
- Puisard d'incendie
- Conduite de distribution
- Conduite de refoulement
- Conduite hors service

L'ORTAILLE
PRAIRIE DU VIVIER
LA COUTURE CAVEE
LA BRASSERIE
MONT CALVAIRE
LE VIVIER
SOLE DU LARRIS
FOSSE A TROIS
SOLE DU MOULIN
L'ANCIENNE JUSTICE
LA FLAQUE
AU CARREFOUR
LA CARRIERE
SAINT DENIS
LA REMISE DU MOULIN
AU MOULIN
MONT - SAINT - QUENTIN
LE TROU BAUDELOT
LE QUINCONCE

Vers Feuillaucourt

Reservoir /Tour d'Allaines
200 m3
Cote Rd: 120
Cote TP: 125.30

Pompe de reprise
Debit 45m3/h
2 Reservoirs Semi Enterre
1000 m3
Cote Rd: 92
Cote TP: 101

Compteur
(stab de pression)

P09D04 P09D02 P09D03 P09D01 P08D01 P08D02 P08D04 P07D02 P07D03 P07D04 P07D01 P05D11 P05D12 P05D10 P05D09

Reduction
CPI
Puits
Reservoir
Monument aux Morts
Mairie-Ecole
Jardin de l'Ecole
Gendarmerie
Garage Citroen
Hydrostar
RESIDENCE EMERAUDE
GYMNASE
PISCINE
RESTAURANT "LA QUENOUILLE"
THERMOPNA
DECHETERIE
GAMM VERT
TRUQUIN AUTO
INTERMARCHE
HIFI VISION
COM
CHAUSS EXPO
VETIMARCHE
BRICOMARCHE
IMPRIMERIE VINCENT
TECHNICIEN DU SPORT
FOOTINO
SEAT
THALASSA

REC (TPA 2002)
RV Fermee
Cone 60/40
Cone 80/60
CASSE 110G2005
CASSE 24/01/2006

# DEPARTEMENT DE LA SOMME

## VILLE DE PERONNE

DIFFUSION
NON CONTROLEE

Date d'Impression : 29/05/2006

| Ind. | Date | Etabli par | Visa | Nature des modifications | Date | Verifié/Approuvé | Visa |
|---|---|---|---|---|---|---|---|
| 02 | 29/09/05 | J PETITPREZ | | MISE A JOUR | | E KESTELOOT | |
| 01 | 15/02/00 | J PETITPREZ | | MISE A JOUR | | | |
| 00 | 15.01.97 | F KRUZYNSKI | | PREMIERE DIFFUSION | | | |

| Echelle : 1/2000 | Format : IA0 | Plan : 802100 E 2000 000 02 | Planche : 3/4 | Indice : 02 |
|---|---|---|---|---|

## RESEAU D'EAU POTABLE

PLANCHE 3/4


SAUR FRANCE
CENTRE PICARDIE & NORD
Secteur Somme
12, Route de Vauvillers
80170 Rosières


TABLEAU D'ASSEMBLAGE




LEGENDE

- Vanne
- Purge
- Ventouse
- Vidange
- Compteur
- Poteau d'incendie
- Bouche d'incendie
- Bouche de lavage
- Puisard d'incendie
- Conduite de distribution
- Conduite de refoulement
- Conduite hors service


La position, la nature des canalisations, et la géométrie des fonds de plan sont données à titre indicatif. Elles n'engagent en aucun cas la responsabilité de la société gestrice du plan. Toute précision nécessaire sera confiée par calcul du terrain de sondage

# DEPARTEMENT DE LA SOMME

## VILLE DE PERONNE

DIFFUSION
NON CONTROLEE

Date d'Impression : 29/05/2006

| Ind. | Date | Etabli par | Visa | Nature des modifications | Date | Verifié/Approuvé | Visa |
|---|---|---|---|---|---|---|---|
| 02 | 29/09/05 | J PETITPREZ | | MISE A JOUR | | E KESTELOOT | |
| 01 | 15/02/00 | J PETITPREZ | | MISE A JOUR | | | |
| 00 | 15.01.97 | F KRUZYNSKI | | PREMIERE DIFFUSION | | | |

Echelle : 1/2000 | Format : IAO | Plan : 022100 E 2000 000 02 | Planche : 2/4 | Indice : 02

## RESEAU D'EAU POTABLE

PLANCHE 2/4


SAUR FRANCE
CENTRE PICARDIE & NORD
Secteur Somme
12, Route de Vauvillers
80170 Rosières


LEGENDE
Vanne
Purge
Ventouse
Vidange
Compteur
Poteau d'incendie
Bouche d'incendie
Bouche de lavage
Robinet d'arrosage
Conduite de refoulement
Conduite de distribution
Conduite hors service

TABLEAU D'ASSEMBLAGE


La position, la nature des canalisations, et la géométrie des ouvrages de plan sont données à titre indicatif. Elles n'engagent en aucun cas la responsabilité de la société Exaltice de plan. Toute exécution de travaux sera contrôlée par relevé de terrain et sondage.

# DEPARTEMENT DE LA SOMME

## VILLE DE PERONNE

DIFFUSION
NON CONTROLEE

Date d'impression : 29/05/2006

| Ind. | Date | Etabli par | Visa | Nature des modifications | Date | Verifié/Approuvé | Visa |
|---|---|---|---|---|---|---|---|
| 02 | 29/09/05 | J PETITPREZ | | WISE A JOUR | | E KESTELOOT | |
| 01 | 15/02/00 | J PETITPREZ | | WISE A JOUR | | | |
| 00 | 15.01.97 | F KRUZYNSKI | | PREMIERE DIFFUSION | | | |

Echelle : 1/2000 | Format : IA0 | Plan : 802100 E 2000 000 02 | Planche : I/4 | Indice : 02

## RESEAU D'EAU POTABLE

PLANCHE I/4

SAUR FRANCE
CENTRE PICARDIE & NORD
Secteur Somme
12, Route de Vauvillers
80170 Rosières

La position, la nature des canalisations, et la géométrie des noeuds de plan sont données à titre indicatif. Elles n'engagent en aucun cas la responsabilité de la société bénéficiaire de plan. Toute précision nécessaire sera contrôlée par relevé de terrain ou sondage.

LEGENDE
- Vanne
- Purge
- Ventouse
- Vidange
- Compteur
- Poteau d'incendie
- Bouche d'incendie
- Bouche de lavage
- Puisard d'incendie
- Conduite de distribution
- Conduite de refoulement
- Conduite hors service

TABLEAU D'ASSEMBLAGE
4 / 2 3 / 1

SAINTE - RADEGONDE
LE COMMUN
AU COUVENT
EAUX DE BIACHES
VALLEE DE PERONNE
CHEMIN DE BIACHES
VERS LE BOIS DE BIACHES
A LA TERRIERE
ENTRE LES DEUX CHEMINS
LA BRIQUETERIE
AU-DESSUS DE LA BRIQUETERIE
BELLEVUE
EAUX DU FAUBOURG DE PARIS
COMMUNE DE PERONNE
LA MURAILLE
DIGUE DU CANAL
LA CHAPELETTE
CHANTELLE
CAT

Rue de Peronne
Rue de la Vallee
Chemin départemental n°1 de Peronne a Amiens
CD No 1 de Peronne a Amiens
CD No 1 d'Amiens a Peronne (Deviation)
C.d. n°1 d'Amiens a Peronne (deviation)
CR No 14
Vieux Chemin de Peronne
Rue de l'Industrie
Rue Gilles de Gennes
Rue du Fort Carre
Rue du Boulevard
Rue de la Porte de Paris
Rue du Faubourg de Paris
Rue du Faubourg de Bretagne
Rue du Faubourg de Normandie
Rue du Faubourg de Lorraine
Rue du Faubourg de Flandre
Rue du Faubourg de Cambrai
Rue du Faubourg de Roye
Rue du Faubourg de Montdidier
Rue du Faubourg de Noyon
Rue du Faubourg de Bapaume
Rue du Faubourg de Albert
Rue du Faubourg de Arras
Rue du Faubourg de Cagny
Rue du Faubourg de Ham
Rue du Faubourg de Peronne
Rue du Faubourg de Roisel
Rue du Faubourg de Combles
Rue du Faubourg de Bethencourt
Rue du Faubourg de Cartigny
Rue du Faubourg de Epehy
Rue du Faubourg de Guyencourt
Rue du Faubourg de Hargicourt
Rue du Faubourg de Heudicourt
Rue du Faubourg de Lieramont
Rue du Faubourg de Maissemy
Rue du Faubourg de Marquaix
Rue du Faubourg de Nurlu
Rue du Faubourg de Pontru
Rue du Faubourg de Roisel
Rue du Faubourg de Templeux-le-Guerard
Rue du Faubourg de Villers-Faucon
Rue du Faubourg de Vraignes-en-Vermandois
Rue du Faubourg de Vrely
Rue du Faubourg de Ytres
Rue du Faubourg de Bussu
Rue du Faubourg de Clery-sur-Somme
Rue du Faubourg de Feuillaucourt
Rue du Faubourg de Frise
Rue du Faubourg de Hem-Monacu
Rue du Faubourg de Herbecourt
Rue du Faubourg de Licourt
Rue du Faubourg de Marchelepot
Rue du Faubourg de Misery
Rue du Faubourg de Omiecourt
Rue du Faubourg de Proyart
Rue du Faubourg de Rosieres-en-Santerre
Rue du Faubourg de Vermandovillers
Rue du Faubourg de Villers-Carbonnel
Rue du Faubourg de Voyennes
Rue du Faubourg de Warfusee-Abancourt
Rue du Faubourg de Wiencourt-l'Equipee
Rue du Faubourg de Assevillers
Rue du Faubourg de Bouchavesnes-Bergen
Rue du Faubourg de Cappy
Rue du Faubourg de Chaulnes
Rue du Faubourg de Curlu
Rue du Faubourg de Dompierre-Becquincourt
Rue du Faubourg de Estrees-Deniecourt
Rue du Faubourg de Feuillaucourt
Rue du Faubourg de Flaucourt
Rue du Faubourg de Foucaucourt-en-Santerre
Rue du Faubourg de Framerville-Rainec

RANCOURT

0 50 100 M`tres

Cana. Poly.61-75
Cana. Poly. 53-63
Cana. Poly. 63-75
Cana. Poly. 81-90

Canalisation Ì 60
Canalisation Ì 80
Canalisation Ì 100
Canalisation Ì 125
Canalisation Ì 150
Canalisation Ì 200
Centriflex 35
Cana. Poly. 102-125
Cana. Poly. 19-25
Cana. Poly. 20-25
Cana. Poly. 20-27
Cana. Poly. 26-32
Cana. Poly. 26-34
Cana. Poly. 33-40
Cana. Poly.41-50
Cana. Poly.50
Cana. Poly.51-63

Purge
C`ne de rÉduction
Vanne de sectionnement
Vanne ouverte
Vanne fermÉe
Poteau Incendie
Ventouse
Compteur
Bride pleine
Citerne
RÉservoir sur tour

D®partement de la Somme

SIAEP de Combles

# Sch®ma directeur d'alimentation en eau potable

| Ind. | Date | Modifications | Etabli par | V®rifi®par |
|---|---|---|---|---|
| A | 21/01/2014 | Premi`re diffusion | MES | FRI |

# Plan des r®seaux AEP Commune de Rancourt

IRH Ingénieur Conseil
ZAL - RD 950
62490 Fresnes les Montauban
Tel: 03.21.50.76.00
Fax: 03.21.50.76.09
M@il: nord@irh.fr

DESSINATEUR: MES
DATE: 21/01/2014
FORMAT A0
ECHELLE 1/1500

Ce plan est la propriÉtÉ de IRH Ingénieur Conseil. Toute utilisation ou reproduction non autorisÉe, m^me partielle, sera poursuivie judiciairement.

LES TREIZE

LES TREIZE

LE CERISIER

LA SOLE SAINT-NICOLAS

Saint Sauveur

Champ Saint Nicolas

LE BERMONT

LE BERMONT

Haies Gorlier

LE CHAUFOUR

LA DISTILLERIE

Collège d'Enseignement Secondaire

AU CHEMIN DE TRAVERSAIN

LE MOULIN DU BOIS

LE MOULIN

LES VEAUX CHAUDS

AU SENTIER DU MOULIN DE PIERRE

LES PRES

LE CHAUD

LEGENDE

- Ventouse
- Poteaux incendie
- Purge
- Décharge incendie
- Vidange
- Compteur d'eau
- Vanne de sectionnement
- Equipement non trouvé (ventouse,purge,vanne,...)

Département de la Somme

SIAEP de la Haute Cologne

# Diagnostic du système d'alimentation en eau potable

| Ind. | Date | Modifications | Etabli par | Vérifié par |
|---|---|---|---|---|
| A | 08/06/2016 | Première diffusion | MES | FRI |

## Plan réseaux AEP
## Commune de ROISEL

L93_DSC1434EH_DIA_RAEP_revA.dwg

L93_DSC1434EH_DIA_RAEP_ROISEL_revA.pdf

IRH Ingénieur Conseil
ZAL - RD 960
82490 Fresnes les Montauban
Tel: 03.21.50.76.00
Fax: 03.21.50.76.09
M@il: nord@irh.fr

DESSINATEUR: MES

DATE: 08/06/2016

FORMAT 900x1500

ECHELLE 1/2000

Ce plan est la propriété de IRH Ingénieur Conseil. Toute utilisation ou reproduction non autorisée, même partielle, sera poursuivie judiciairement.

0 50 100 Mètres


DEPARTEMENT DE L'OISE
COMMUNE DE
ROISEL
ASSAINISSEMENT
DE L'AGGLOMERATION
PLAN DU RESEAU
DELAIS APRES TRAVAUX
VOIR PLAN N°2
LÉGENDE.
COLLECTEUR EN AMIANTE-CIMENT DE 400 m/m.
REGARD DE VISITE AVEC COTE DE PROFONDEUR.
DISTANCE ENTRE DEUX DES REGARDS.
BOUCHE D'EGOUT AVEC AVALOIR.
RACCORDEMENT D'IMMEUBLE.

N

O E

S

Département de la SOMME
Commune de ROISEL

# DIAGNOSTIC DES RESEAUX D'ASSAINISSEMENT

## Plan des réseaux unitaires

Plan 1/1

| | | |
|---|---|---|
| Réalisé par: ELM | **Référence: APSE07284** | G2C informatique<br>Parc d'activité Point Rencontre<br>13770 Venelles<br>Tél: 04 42 54 00 68<br>Fax: 04 42 54 06 78 |
| Validé par: Validé par BER | | |
| Date: 28/11/2007 | **Echelle: 1/2000** | |

0 80 m

VOIR PLAN N°1

VOIR PLAN N° 3

DÉPARTEMENT DE LA SOMME

COMMUNE DE

# ROISEL

## ASSAINISSEMENT DE L'AGGLOMÉRATION

## PLAN DU RÉSEAU

RELEVÉ APRÈS TRAVAUX

| | | | |
|---|---|---|---|
| Service Départemental d'Entretien et d'Exploitation des Réseaux d'Eau | PHASE | DATE | PARAPH. |
| | Etablissement | 20-5-79 | C.V. |
| | COMPLEMENT | 3-3-86 | F.L. |
| | Rectification | Sept 43 | |
| ECHELLE : 1/1.000 | NATURE DES MODIFICATIONS | | |
| N° DU DOSSIER | CLASSEMENT : A.E 3 | | |
| N° DU PLAN : 2 | 1 - 113 | | |

LÉGENDE

- AC ⌀ 400 — COLLECTEUR EN AMIANTE-CIMENT DE 400 m/m.
- BA ⌀ 500 — COLLECTEUR EN BÉTON ARMÉ DE 500 m/m.
- 1.50 — REGARD DE VISITE AVEC COTE DE PROFONDEUR.
- 30.00 — DISTANCE ENTRE AXES DES REGARDS.
- BOUCHE D'ÉGOUT AVEC AVALOIR.
- BRANCHEMENT D'IMMEUBLE.
- COLLECTEUR ANTÉRIEUR AU PRÉSENT RELEVÉ

STATION DE RELEVEMENT

BASSINS DE DÉCANTATION

SAILLY-SAILLISEL

0 50 100 M`tres

Cana. Poly.61-75
Cana. Poly. 53-63
Cana. Poly. 63-75
Cana. Poly. 81-90

Canalisation I 60
Canalisation I 80
Canalisation I 100
Canalisation I 125
Canalisation I 150
Canalisation I 200
Centriflex 35
Cana. Poly. 102-125
Cana. Poly. 19-25
Cana. Poly. 20-25
Cana. Poly. 20-27
Cana. Poly. 26-32
Cana. Poly. 26-34
Cana. Poly. 33-40
Cana. Poly.41-50
Cana. Poly.50
Cana. Poly.51-63

Purge
C¹ne de r®duction
Vanne de sectionnement
Vanne ouverte
Vanne fermÉe
Poteau Incendie
Ventouse
Compteur
Bride pleine
Citerne
R®servoir sur tour

D®partement de la Somme

SIAEP de Combles

# Sch®ma directeur d'alimentation en eau potable

| Ind. | Date | Modifications | Etabli par | V®rifi®par |
|---|---|---|---|---|
| | | | | |
| | | | | |
| | | | | |
| | | | | |
| A | 21/01/2014 | Premi¹re diffusion | MES | FBI |

## Plan des r®seaux AEP
## Commune de Sailly-Saillisel

IRH Ingénieur Conseil
ZAL - RD 950
62490 Fresnes les Montauban
Tel: 03.21.50.76.00
Fax: 03.21.50.76.09
M@il: nord@irh.fr

DESSINATEUR: MES

DATE: 21/01/2014

FORMAT A0

ECHELLE 1/1500

Ce plan est la création de IRH Ingénieur Conseil. Toute utilisation ou reproduction non autorisÉe, en tout ou partie, sera poursuivie judiciairement.




LEGENDE

- Ventouse
- Poteaux incendie
- Purge
- Décharge incendie
- Vidange
- Compteur d'eau
- Vanne de sectionnement
- Equipement non trouvé (ventouse,purge,vanne,...)

Département de la Somme

SIAEP de la Haute Cologne

# Diagnostic du système d'alimentation en eau potable

| Ind. | Date | Modifications | Etabli par | Vérifié par |
|---|---|---|---|---|
| A | 08/06/2015 | Première diffusion | MES | FRI |

## Plan réseaux AEP
## Commune de SOREL

L93_DSC1434EH_DIA_RAEP_revA.dwg

L93_DSC1434EH_DIA_RAEP_SOREL_revA.pdf

IRH Ingénieur Conseil
ZAL - RD 950
62490 Fresnes les Montauban
Tél: 03.21.50.76.00
Fax: 03.21.50.76.09
M@il: nord@irh.fr

DESSINATEUR: MES

DATE: 08/06/2015

FORMAT A0

ECHELLE 1/2000

Ce plan est la propriété de IRH Ingénieur Conseil. Toute utilisation ou reproduction non autorisée, même partielle, sera poursuivie judiciairement.


LES CHAPELLES
AU MA
BUISSON LAGACHE
VALLÉE A PART
CHAMPS SAINT-MARTIN
AU BLANCMONT
LA CROISETTE
LA VALLEETTE
VALLÉE DU BOIS ROI
AUX QUINZE JOURNAUX
LE ROUGE AVAL
VALLÉE DU CHEMIN DU COURS
CHAMPS LEFROID
LA LONGUE VALLÉE
AU LARRIS VENTEUX
LARRIS DU QUESNOY
AU QUESNOY
MPS DE L'ATTAQUE
Rue de Templeux
Rue de Bois Ci Derrière
Rue de Bois Loquet
Rue de la Vallée
Rue de la Longue Vallée
Rue de la Croisette
Rue de la Fosse
Rue de la Mairie
Rue de la Ferme
Rue de la Chapelle
Rue de la Fontaine
Rue de la Source
Rue de la Croix
Rue de la Mare
Rue de la Vallée
Rue de la Longue Vallée
Rue de la Croisette
Rue de la Fosse
Rue de la Mairie
Rue de la Ferme
Rue de la Chapelle
Rue de la Fontaine
Rue de la Source
Rue de la Croix
Rue de la Mare
Templeux à Fosse
Templeux à Fosse
Templeux à Fosse


VALLÉE BARBETTE
LES GRANDS FOSSÉS
L'HÔTEL DIEU
LES DIX JOURNAUX
LA CROIX D'ETAIN
LES QUATORZE JOURNAUX
LA PIECE DES FAUX
LA GRANDE MARLETTE
AUX COUTURES
LA VALLÉE BAZARD
LA VALLÉE DES ARBRES
LA PLAINE
LE CLOS
LE BOIS D
LE VILLAGE
Chemin Départemental
Chemin de Templeux-la-Fosse à Templeux-le-Guérard
Chemin de Templeux-le-Guérard à Templeux-la-Fosse
Chemin de Templeux-le-Guérard à Epénancourt
Chemin de Templeux-le-Guérard à Villers-Carbonnel
Chemin de Templeux-le-Guérard à Marquaix
Chemin de Templeux-le-Guérard à Cizancourt

AU LARRIS VENTEUX

LARRIS DU BOIS ROI

AU QUESNOY

Au Quesnoy

BOIS DE BOUCLY

LE CHAMP DESSART

Au Bois Hatier

Au Grand Riez

La Vallée de Chaud

Vallée Vaillant

Vallée de Chaufour

Fosse Marquais

Chemin rural n°22 dit Ruelle du Quesnoy

Chemin rural n°21

Chemin rural n°20

Chemin rural n°19

Chemin rural dit de Templeux-la-Fosse

Chemin rural dit de Templeux-la-Fosse à Tincourt-Boucly

Chemin rural dit de Tincourt-Boucly à Templeux-la-Fosse

## LEGENDE

### CLASSE A : EPANDAGE SOUTERRAIN

| CLASSE | DIMENSIONNEMENT DE LA SURFACE | CARACTERISTIQUES PEDOLOGIQUES |
|---|---|---|
| A | 45 m2 pour un F4 | Unité de sols 1 et 2 |

### CLASSE B: FILTRE À SABLE VERTICAL NON DRAINÉ

| CLASSE | DIMENSIONNEMENT DU FILTRE À SABLE | CARACTERISTIQUES PEDOLOGIQUES |
|---|---|---|
| B | 25 m2 pour un F4<br>( 5 m2 sont à ajouter par pièce supplémentaire ) | Unité de sol 9 |
| B/C | Filtre à sable vertical<br>ou lit filtrant drainé<br>suivant la reconnaissance du site | Unité de sol 14 |

### CLASSE C : LIT FILTRANT DRAINÉ OU TERTRE

| CLASSE | TECHNIQUES DE SUBSTITUTION | CARACTERISTIQUES PEDOLOGIQUES |
|---|---|---|
| C | Lit filtrant drainé<br>suivi d'un exutoire à définir<br>selon les contraintes de l'habitat | Unité de sols 11 et 14 |
| A/C | Epandage souterrain,<br>ou lit filtrant drainé suivi d'un exutoire<br>suivant la reconnaissance du site | Unité de sol 10 |




DEPARTEMENT DE LA SOMME

SIVOM DE PERONNE

COMMUNE DE VILLERS CARBONNEL

# CARTE DES APTITUDES

## SCHEMA D'ASSAINISSEMENT

numéro d'affaire : 23379

échelle : 1/ 5000ème


SOGETI

Certifié ISO 9001

Agence de VILLENEUVE D'ASCQ
18 rue Jacques Prévert - 59650 VILLNEUVE D'ASCQ
tél : 03.20.41.54.70 - fax : 03.20.41.54.71
Email: sogeti_LILLE@compuserve.com

Siège social :
387, rue des Champs BP500 - 76236 BOIS GUILLAUME cedex
tél : 02.35.59.49.39 - fax : 02.35.59.84.94
Email: sogeti@compuserve.com

Autres Agences :
ALENCON - CAEN - COMPIEGNE - ST DENIS DE LA REUNION


| INDICE | OBJET DE L'INDICE | DATE | DESSINE PAR ( NOM DU DESSINATEUR ) | VERIFIE PAR ( NOM DU CHARGE D'ETUDES ) |
|---|---|---|---|---|
| 01 | CREATION | 06 - 2000 | CL SAINQUENTIN | J.T. PETIT |
| 02 | DEFINITIF | 10 - 2000 | CL SAINQUENTIN | J.T.PETIT |

# Réseau AEP de Villers-Carbonnel, hameau de Pont-les-Brie

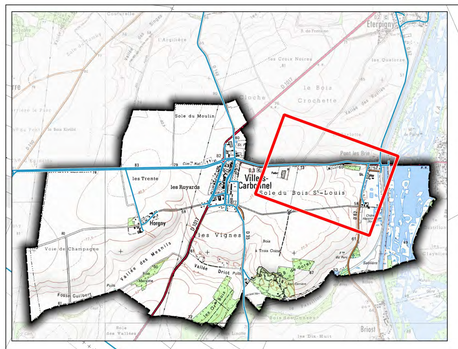


LES DEUX TRENTE

Voie communale n°4 de Nesle à Péronne

Route nationale n°29 d'Yvetot à La Capelle-en-Thiérache

Route départementale n°62 de Berthencourt-sur-Somme à Eterpigny

Route départementale n°62 de Berthencourt

Route nationale n°336 de

LES CINQ

LES PETITS PRES

LE MOULIN DE PONT-LES-BRIE

SOLE DU BOIS SAINT-LOUIS

SOLE D'HAPPLINCOURT

PONT LES BRIE

AU BOIS A TROIS COINS

Chemin rural de Villers-Carbonnel à Happlincourt

Chemin rural dit Ancien Chemin de Nesle à Péronne

Chemin rural de Villers-Carbonnel à Happlincourt

Chemin rural de Villers-Carbonnel à Happlincourt

Chemin rural de Villers-Carbonnel à Happlincourt

Route départementale n°62 de Berthencourt-sur-Somme à Eterpigny

Légende

Réseau AEP :
- Distribution
- Refoulement
- Captage/Forage

Réservoir :
- Principal
- Secondaire

Hydrant :
- Poteau Incendie
- Bouche Incendie
- Réserve Incendie
- Borne de puisage (MONECA)
- Limite communale

0 25 50 75 100 m

SIEP du Santerre

Géo2France

Réseau AEP schématique - 01.04.2021 - Source cadastre DGFiP - Echelle cartouche: 1:25000

# Réseau AEP de Villers-Carbonnel, hameau du Passillon

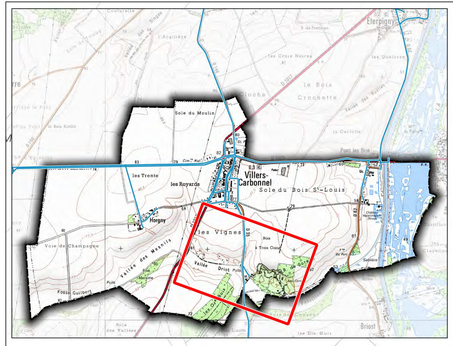


N

AU BOIS A TROIS COINS

LES VIGNES

VALLEE DU PASSILLON

BOIS DE VILLERS

AU DESSUS DU PASSILLON

LES GRANDS BOIS DE VILLERS

LE PASSILLON

Chemin rural dit de la Vallée du Passillon

Péronne à Nesle de n°35

départementale Route

Chemin rural dit Ancien Chemin de Nesle à Péronne

Chemin rural de Méry à Villers-Carbonnel

Légende

Réseau AEP :

- Distribution
- Refoulement
- Captage/Forage

Réservoir :

- Principal
- Secondaire

Hydrant :

- Poteau Incendie
- Bouche Incendie
- Réserve Incendie
- Borne de puisage (MONECA)
- Limite communale

0 25 50 75 100 m

SIEP du Santerre

Géo2France

Réseau AEP schématique - 01.04.2021 - Source cadastre DGFiP - Echelle cartouche: 1:25000

# Réseau AEP de Villers-Carbonnel, hameau d'Horgny

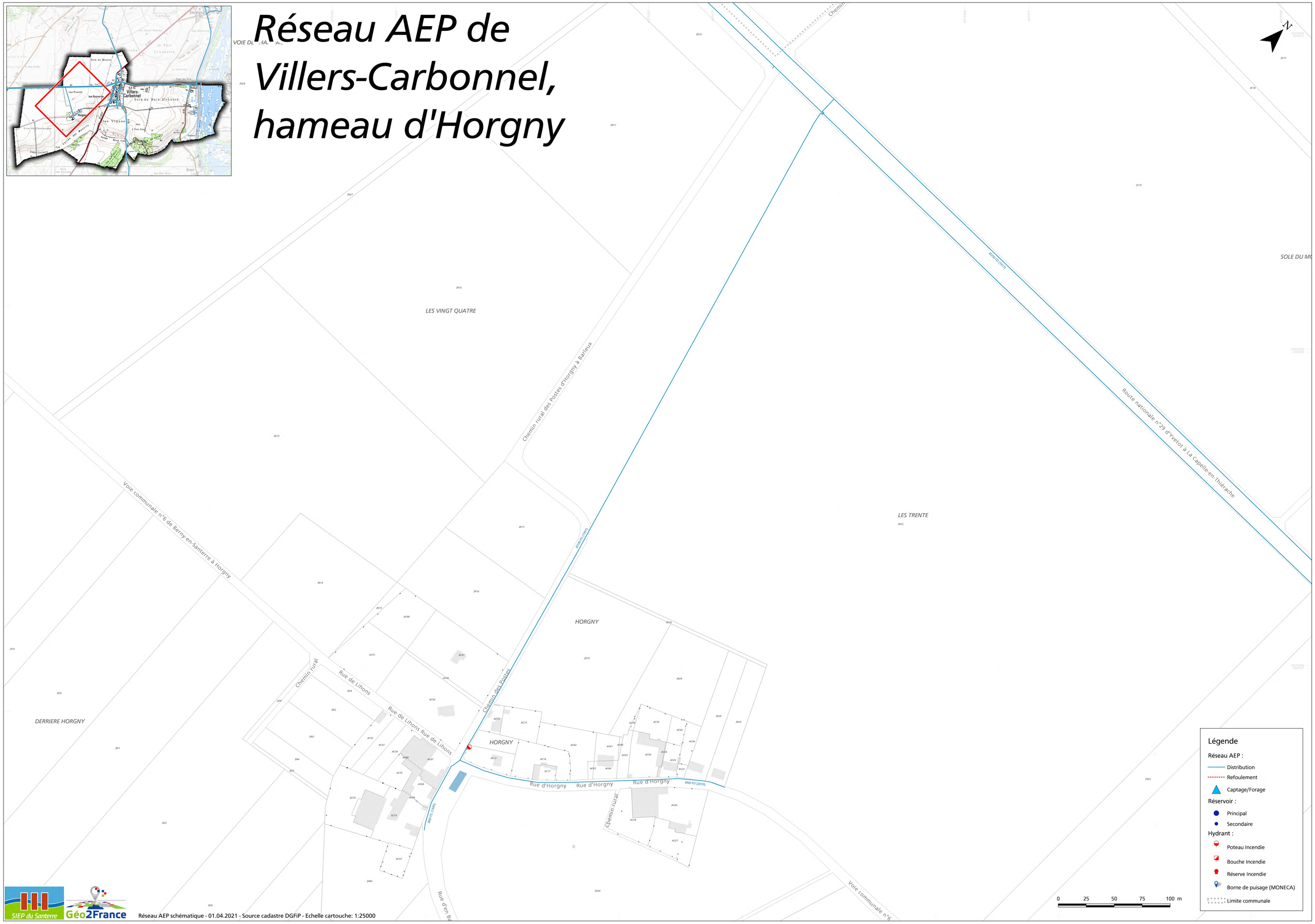


SIEP du Santerre

Géo2France

Réseau AEP schématique - 01.04.2021 - Source cadastre DGFiP - Echelle cartouche: 1:25000

# PLAN D'ADDUCTION D'EAU POTABLE

## SIEP du Santerre

## Commune de Villers Carbonnel

## Somme 80

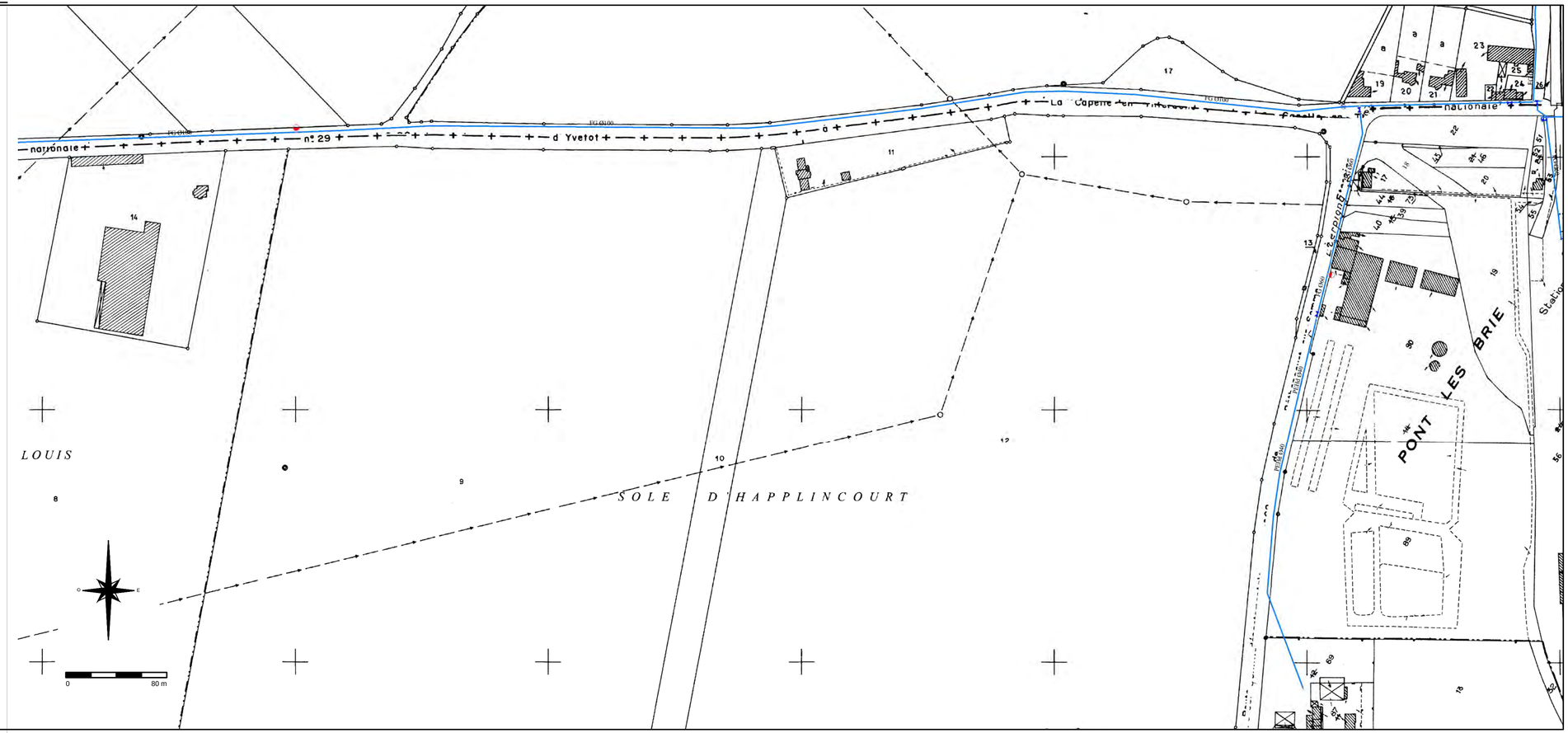


Plan 3/3

| | | |
|---|---|---|
| Réalisé par: Cyril Jamin | Référence: R80VCB3 | NANTAISE DES EAUX SERVICE<br>Agence de Rosieres en Santerre<br>rue du 14 juillet<br>80170 Rosieres en Santerre<br>www.ndes.fr |
| Validé par: | | |
| Date: 03/02/2011 | Echelle: 1/2000 | |

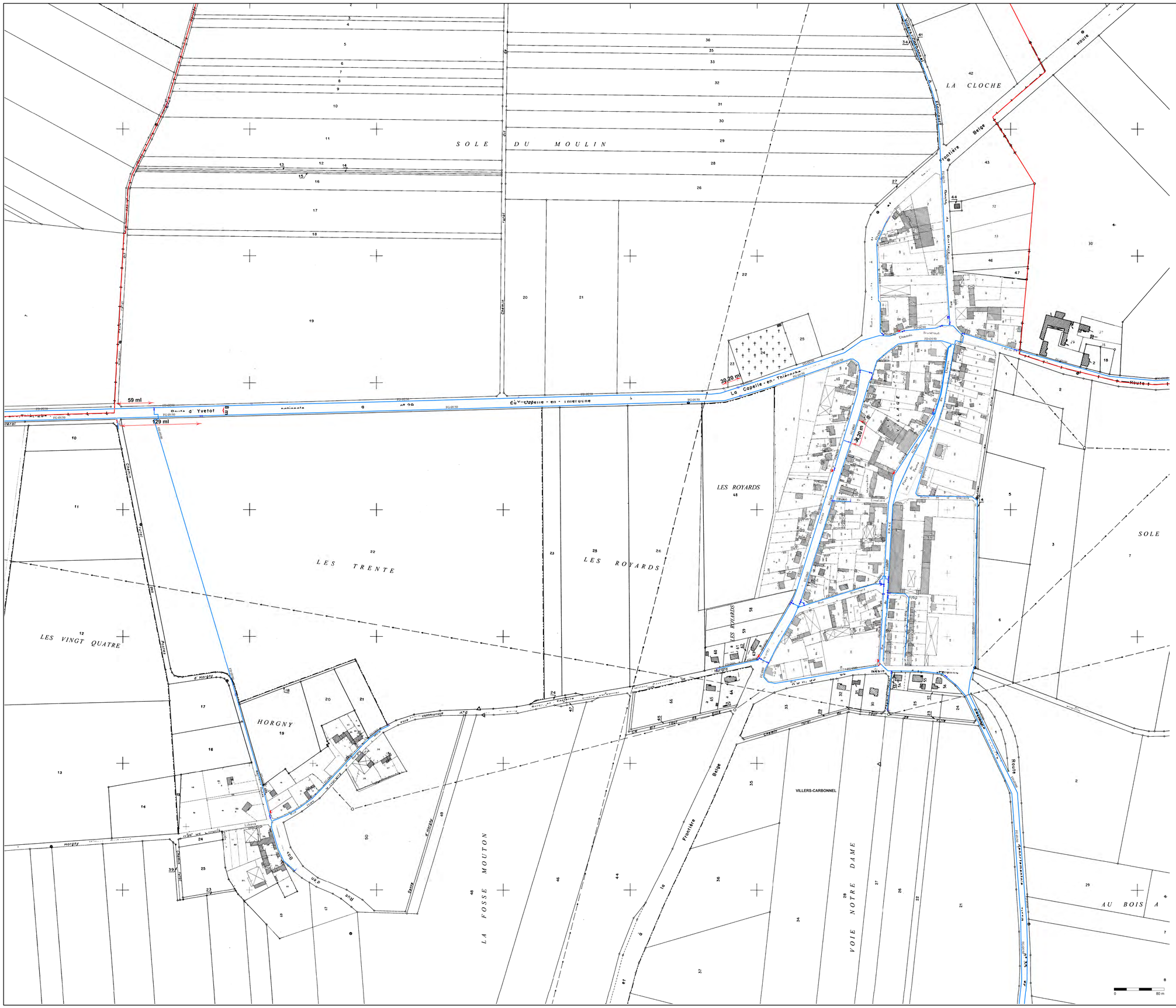


N

O E

S

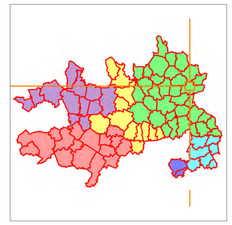

**LEGENDE**

- Refoulement
- Distribution
- Branchement
- Vanne de sectionnement
- Vanne fermée
- Vidange
- Vanne de purge
- Ventouse
- Bouchon
- Compteur
- Clapet anti-retour
- Réducteur de pression
- Surpresseur
- Réservoir
- Station de pompage
- Bouche d'incendie
- Poteau d'incendie
- Réserve incendie

# PLAN D'ADDUCTION D'EAU POTABLE

SIEP du Santerre

Commune de Villers Carbonnel

Somme 80

Plan 1/3

| | | |
|---|---|---|
| Réalisé par: Cyril JAMIN | **Référence: R80VCB1** | NANTAISE DES EAUX SERVICE<br>Agence de Rosieres en Santerre<br>rue du 14 juillet<br>80170 Rosieres en Santerre<br>www.nde.fr |
| Validé par: | **Echelle: 1/2000** | |
| Date: 03/02/2011 | | |

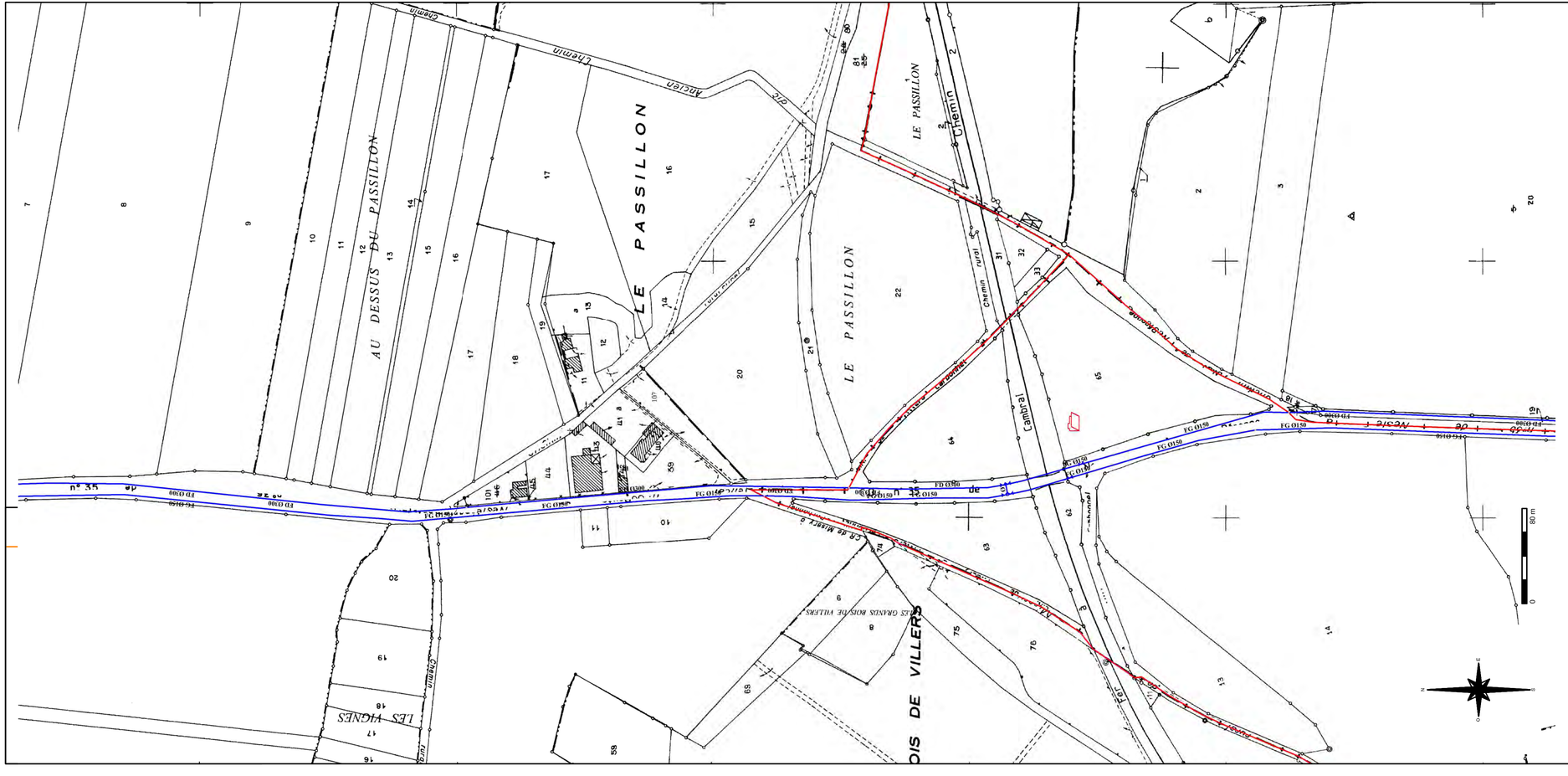


# SCHEMA DE GESTION DE L'EAU POTABLE

SIEP du Santerre

Commune de Villers Carbonnel

Somme 80

Plan 2/3

| | | |
|---|---|---|
| Réalisé par: Cyril JAMIN | **Référence:** | NANTAISE DES EAUX SERVICE<br>Agence de Rosieres en Santerre<br>17 rue du 14 juillet<br>80170 Rosieres en Santerre<br>www.nantaise-des-eaux.com |
| Validé par: | | |
| Date: 27/02/2009 | **Echelle: 1/2000** | |

# Réseau AEP de Villers-Carbonnel

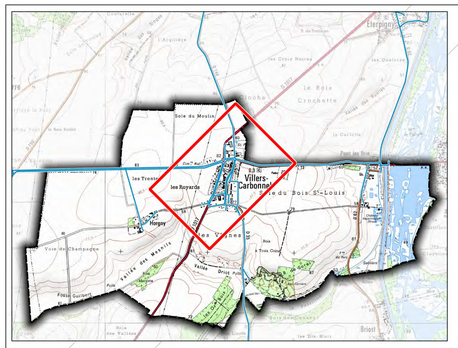


LES ROYARDS

LES ROYARDS

LES ROYARDS

LE VILLAGE

LA CLOCHE

VOIE NOTRE DAME

SOLE DU BOIS SAINT-LOUIS

Route nationale n°29 d'Yvetot à La Capelle-en-Thiérache (R.N. n°29) (R.N. n°29)

(R.N. n°17) Grande Rue (R.N. n°17)

Grand' Rue

Rue du Cimetière

Ruelle de la Glacière

Rue du Charron

Rue Blanchard

Rue du 22ème R.M.V.E

Chaussée Brunehaut (R.N. n°29)

Route de Barleux

RNn°17 de Blanc-Mesnil à Halluin et à la Frontière Belge

Tour de Ville

C R dit Tour de Ville

R.D. n°35 de Nesle à Péronne Rue de Nesle

Chemin rural du Tour de Ville

Impasse Notre-Dame

Rue de Nesle

Ancienne Route

Impasse de Nesle

Route départementale n°35 de Nesle

Chemin rural de Villers-Carbonnel à Happlincourt

Route nationale n°29 d'Yvetot à La

Voie communale n°6 de Berny-en-Santerre à Villers-Carbonnel Rue de Horgny

de Berny-en-Santerre à Villers-Carbonnel Rue de Horgny

de Blanc-Mesnil à Halluin et à la Frontière Belge

## Légende

Réseau AEP :

- Distribution
- Refoulement
- Captage/Forage

Réservoir :

- Principal
- Secondaire

Hydrant :

- Poteau Incendie
- Bouche Incendie
- Réserve Incendie
- Borne de puisage (MONECA)
- Limite communale

0 25 50 75 100 m

SIEP du Santerre

Géo2France

Réseau AEP schématique - 01.04.2021 - Source cadastre DGFiP - Echelle cartouche: 1:25000

AU BOIS JEAN
AU MOULIN
AU BAS DU MOULIN
LES GRANDS FOSSES
AU CHEMIN DUE
LES CHAMPS A CAILLOUX
LA TOUPIOLE
VALLEE D'EPEHY
FERME DE LŒUILLY
SUCRERIE DE SAINTE-EMILIE
MONT DE LŒUILLY
LES BIEFFES
DERRIERE CHEZ MADAME BLERIOT
DERRIERE LES HAIES
LE VILLAGE
AU BOUT DES HAYETTES
LA COUTURE
ALLEE COULON
AU CHEMIN DE LŒUILLY
A LA GARE
AU BAS DU VILLAGE
AU CALVAIRE
DERRIERE LES BOSQUETS
A LA CARRIERE
BEAUSEJOUR

Calvaire

Chemin d'exploitation n°2

Chemin rural n°2 dit "Tour des Haies"

Chemin d'exploitation n°3

Chemin de Hourdemont

Chemin de Hargicourt

Chemin de Villers-Faucon à Templeux-le-Guérard

Chemin de Villers-Faucon à Epehy

Chemin de Villers-Faucon à Sorel-le-Grand

Chemin de Villers-Faucon à Roisel

Chemin de Villers-Faucon à Lieramont

Chemin de Villers-Faucon à Heudicourt

Chemin de Villers-Faucon à Fins

Chemin de Villers-Faucon à Epehy

Chemin de Villers-Faucon à Templeux-le-Guérard

**EPTB SOMME - AMEVA**

**Service d'Assistance Technique aux Exploitants de Station d'Epuration**

**Convention 2017-2019**

# *SYSTEME D'ASSAINISSEMENT DE LA COMMUNE DE VILLERS-FAUCON*

| PLAN DU RESEAU D'ASSAINISSEMENT COLLECTIF DU SYSTEME D'ASSAINISSEMENT DE VILLERS-FAUCON | |
|---|---|
| Source : BARRIQUAND | Adhérent : Villers-Faucon |
| Précision : Plan de récolement | Date : 12/12/2019 |
| Etablissement : MD, technicien SATESE | Validation : FDG |
| Format : A1 | Echelle : 1/3800ème |

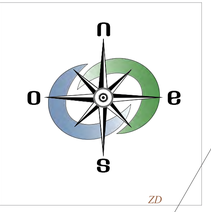


Légende

Ouvrages
- Avaloir
- Bassin de stockage-restitution
- Dessaleur
- Déversoir d'orage
- Poste de refoulement
- Station d'épuration
- Regard d'eaux pluviales
- Regard d'eaux usées
- Regard unitaire

Canalisations
- Réseau d'eaux pluviales
- Réseau d'eaux usées refoulées
- Réseau d'eaux usées
- Réseau unitaire
- Réseau unitaire refoulé

0 250 500 750 m