Elaboration du Plan Local d'Urbanisme intercommunal

Lautrécois - Pays d'Agout

Pièce n°1C-4 : Atlas du petit patrimoine

Communauté de Communes du Lautrécois – Pays d'Agout

Toponymy
16 Chemin de Niboul – 31200 TOULOUSE

Sommaire

SYNTHESE CHIFFREE DES PETITS PATRIMOINES 1

ATLAS CARTOGRAPHIQUE 5

BROUSSE 5
CABANES 8
CARBES 13
FIAC 19
FREJEVILLE 20
GUITALENS-L'ALBAREDE 29
LABOULBENE 36
LAUTREC 38
MAGRIN 40
MISSECLE 46
MONTDRAGON 48
MONTPINIER 50
MOULAYRES 51
PEYREGOUX 54
PRADES 55
PRATVIEL 58
PUYCALVEL 59
SAINT-GENEST-DE-CONTEXT 62
SAINT-JULIEN-DU-PUY 72
SAINT-PAUL-CAP-DE-JOUX 76
TEYSSODE 79
VENES 83

Synthèse chiffrée des petits patrimoines

Le tableau suivant répertorie par commune les petits patrimoines.

N°	Commune	Référence cadastrale	Localisation cadastrale	Nature
1	BROUSSE	0A0843	BROUSSE	Poids public
2	BROUSSE	0A1093	BROUSSE	Croix
3	BROUSSE	0A0425	LAS GREZES	Lavoir
4	BROUSSE	0A0843	BROUSSE	Croix
5	CABANES	0A0416	LA MOULINE	Pigeonnier
6	CABANES	0A0474	EN GELIS	Croix
7	CABANES	0A1012	LA BARTASSIE	Croix
8	CABANES	0C0386	EN PELIZART	Croix
9	CABANES	0C0327	LA FAVARIE	Croix
10	CABANES	0C0323	LA FAVARIE	Pigeonnier
11	CABANES	0A1173	LOURMAT	Cabane de vigne
12	CABANES	0A0277	PLANTIE PLO	Cabane de vigne
13	CARBES	ZE0051	CARBES-EGLISE	Croix sur socle en pierre
14	CARBES	ZC0070	MANDOUL	Pigeonnier
15	CARBES	ZE0012	LE ROUGE	Croix
16	CARBES	ZB0019	GOUDIES	Croix
17	CARBES	Domaine public proche ZD0042	BOUTES	Croix
18	CARBES	Domaine public proche ZB0088	GOUDIES	Croix
19	CARBES	ZC0001	TAILLADES D'EN BAUTE	Puit
20	CARBES	Domaine public proche ZE0012	LE ROUGE	Stèle aviateurs
21	CARBES	Domaine public proche ZD0028	MONTVERT-CHATEAU	Croix
22	CARBES	ZE0051	CARBES-EGLISE	Puits en pierre
23	FIAC	ZI0018	SAINT-HIPPOLYTE	Lavoir
24	FREJEVILLE	Place René Cassin	FREJEVILLE	Croix
25	FREJEVILLE	ZD0039	LE ROUCH	Pigeonnier
26	FREJEVILLE	ZE0262	LE SENIL	Pigeonnier
27	FREJEVILLE	ZH0098	LA GAYE	Pigeonnier
28	FREJEVILLE	ZD0071	ROUSSELIS	Pigeonnier
29	FREJEVILLE	ZH0063	SARMES	Pigeonnier
30	FREJEVILLE	ZC0317	HOURMINE	Croix
31	FREJEVILLE	Place René Cassin	FREJEVILLE	Croix
32	FREJEVILLE	ZA0106	LA DOUMARIE	Croix
33	FREJEVILLE	ZB0091	LA TEULETIE	Croix

N°	Commune	Référence cadastrale	Localisation cadastrale	Nature
34	FREJEVILLE	Domaine public proche ZE0047	LE PUJOL	Croix
35	FREJEVILLE	ZE0097	LE PUJOL	Croix
36	FREJEVILLE	Domaine public proche ZH0061	AUPILLAC	Croix
37	FREJEVILLE	Domaine public proche ZC0158	FREJEVILLE	Croix
38	FREJEVILLE	ZC0114	FREJEVILLE	Croix
39	FREJEVILLE	ZE0072	LE VERDET	Pigeonnier
40	GUITALENS-LALBAREDE	0A0063	LA BRULIO	Four
41	GUITALENS-LALBAREDE	0B0287	LE TREIL	Pigeonnier
42	GUITALENS-LALBAREDE	ZA0093	LES CAPELANIES	Pigeonnier
43	GUITALENS-LALBAREDE	ZA0185	LES CAPELANIES	Pigeonnier
44	GUITALENS-LALBAREDE	0A0266	CHATEAU HAUT	Pigeonnier
45	GUITALENS-LALBAREDE	ZB0052	LA PINARIE	Pigeonnier
46	GUITALENS-LALBAREDE	ZB0015	LA PINARIE	Four
47	GUITALENS-LALBAREDE	0A0750	LA BOURGUESIE	Pigeonnier
48	GUITALENS-LALBAREDE	0A0244	LA RIVE	Pigeonnier
49	GUITALENS-LALBAREDE	0A0158	VILLAGE BAS	Lavoir
50	GUITALENS-LALBAREDE	0A0145	CHATEAU BAS	Fontaine
51	GUITALENS-LALBAREDE	0A0960	LE CHATEAU	Lavoir
52	LABOULBENE	0B0177	LE BASCOUL	Caveau funéraire
53	LABOULBENE	0B0178, 0179, 0181	LE BASCOUL	Maison de Maître
54	LAUTREC	0K0002	LAS CATES	Patrimoine religieux
55	LAUTREC	0K0072	LA GARBASSIERE	Lavoir
56	LAUTREC	0F0397	GINESTET	Moulin
57	MAGRIN	0A0023	ST ANDRE	Patrimoine religieux
58	MAGRIN	0C0315	MONTOULIES HAMEAU	Four
59	MAGRIN	0C0080	MONTOULIES HAMEAU	Patrimoine religieux
60	MAGRIN	0C0079	MONTOULIES HAMEAU	Patrimoine religieux
61	MAGRIN	0C0470	MONTOULIES HAMEAU	Puit
62	MAGRIN	0A0536	ROUAIX	Puit
63	MAGRIN	0A0024	ST ANDRE	Patrimoine religieux
64	MAGRIN	0B0386	LASSERRE	Réservoir d'eau
65	MAGRIN	0C0070	MONTOULIES HAMEAU	Puit
66	MAGRIN	0B0530	ST SALVY	Puit
67	MAGRIN	0C0465	MONTOULIES HAMEAU	Puit
68	MISSECLE	0B0078	LA TERO DE DABAN	Pigeonnier
69	MISSECLE	Domaine public proche 0A0063	AS COUSTOUS	Croix
70	MISSECLE	0C0556	La Gandaille	Croix
71	MONTDRAGON	0E0198	MONTDRAGON	Pigeonnier

N°	Commune	Référence cadastrale	Localisation cadastrale	Nature
72	MONTDRAGON	0E0217	LAS HORTES	Fontaine
73	MONTPINIER	0A0101	MONTPINIER	Château en ruine
74	MOULAYRES	0B1397	La Fontasse	Patrimoine religieux
75	MOULAYRES	0B0438	LA MOTHE	Patrimoine religieux
76	MOULAYRES	0B0085	Bois des Fontasses	Patrimoine religieux
77	MOULAYRES	0B1134	PRADELLE	Patrimoine religieux
78	PEYREGOUX	0A0194	LE DOMAINE	Moulin
79	PRADES	0A0345	ENTOURNIERES	Croix
80	PRADES	0A0381	MOULINAL	Pigeonnier
81	PRADES	0A0380	MOULINAL	Croix
82	PRADES	0B0080	LES PLANTIES	Croix
83	PRADES	0B0401	LE TOUR	Maison de Maître
84	PRATVIEL	ZA0007	AL MARGUE-OUEST	Croix
85	PUYCALVEL	0B0311	MOULIN A VENT	Moulin à vent
86	PUYCALVEL	0B0031	SAINT GUIRAUD	Lavoir
87	PUYCALVEL	0B0123	LE BUGUET	Pigeonnier
88	PUYCALVEL	0C0224	LA CALVETIE	Pigeonnier
89	SAINT-GENEST-DE-CONTEST	0B1109	LA FREXAIRIE	Croix
90	SAINT-GENEST-DE-CONTEST	0B0483	LA PEYRIE	Croix
91	SAINT-GENEST-DE-CONTEST	0A0566	LA MARTINIE EGLISE	Croix
92	SAINT-GENEST-DE-CONTEST	0B0333	LE ROC	Croix
93	SAINT-GENEST-DE-CONTEST	0C0448	BLAZOU	Croix
94	SAINT-GENEST-DE-CONTEST	Domaine public proche 0C0279	LESPINARIE	Croix
95	SAINT-GENEST-DE-CONTEST	0A0464	LE PIOCH	Croix
96	SAINT-GENEST-DE-CONTEST	0A1135	ROZALOU	Pigeonnier
97	SAINT-GENEST-DE-CONTEST	0B0125	LA BEZAURIE	Pigeonnier
98	SAINT-GENEST-DE-CONTEST	0B0125	LA BEZAURIE	Croix
99	SAINT-GENEST-DE-CONTEST	Domaine public proche 0A1017	PRADAL	Fontaine
100	SAINT-GENEST-DE-CONTEST	0B0517	CRABEL	Croix
101	SAINT-GENEST-DE-CONTEST	0B0928	CANTO-COUCUT	Croix
102	SAINT-GENEST-DE-CONTEST	0A0163	PAGASSOS	Croix
103	SAINT-GENEST-DE-CONTEST	0A1129	BOYER ET FUSTIES	Croix

N°	Commune	Référence cadastrale	Localisation cadastrale	Nature
104	SAINT-GENEST-DE-CONTEST	0A0099	LE GRENIER	Croix
105	SAINT-GENEST-DE-CONTEST	0B0856	PARRY	Croix
106	SAINT-GENEST-DE-CONTEST	0B0593	PARRY	Croix
107	SAINT-JULIEN-DU-PUY	0A0989	FAILLADES HAUTES	Pigeonnier
108	SAINT-JULIEN-DU-PUY	0A1439	LA SOULARIE	Pigeonnier
109	SAINT-JULIEN-DU-PUY	0D0138	PRAT NABESSE	Pigeonnier
110	SAINT-JULIEN-DU-PUY	0A0388	FLOURET	Four
111	SAINT-JULIEN-DU-PUY	0E0455	LA REVELLE	Point de vue
112	SAINT-JULIEN-DU-PUY	0E0511	SAINT-JULIEN (VILLAGE)	Croix
113	SAINT-PAUL-CAP-DE-JOUX	ZB0026	SAINTE-CECILE	Chapelle Sainte Cécile de Plane Sylve
114	SAINT-PAUL-CAP-DE-JOUX	ZD0059	MIRANDEL	Local associatif
115	SAINT-PAUL-CAP-DE-JOUX	Domaine public proche 0A1338	ST PAUL	Réserve d'eau
116	SAINT-PAUL-CAP-DE-JOUX	0A0166	ST PAUL	Lavoir
117	TEYSSODE	0C0604	SAINT-ANDRE	Four à pain
118	TEYSSODE	0E0354	SAINT GERMIER	Croix
119	TEYSSODE	0A0135	MAITRE DURAND	Croix
120	TEYSSODE	0A0447	TEYSSODE	Lavoir
121	TEYSSODE	0A0759	LA CADISCIE	Pigeonnier
122	TEYSSODE	0B0185	ROQUEMAURE	Fontaine
123	VENES	Place de l'église	VENES	Calvaire
124	VENES	0C1066	LA BOURIETTE	Pigeonnier
125	VENES	Domaine public proche 0C0891	VENES	Lavoir
126	VENES	0C0933	VENES	Patrimoine religieux

Atlas cartographique

Le présent atlas cartographique répertorie l'ensemble des éléments du petit patrimoine par commune.

Brousse

Liste du patrimoine à préserver au titre de l'article L151-19 du code de l'urbanisme

Commune :

BROUSSE

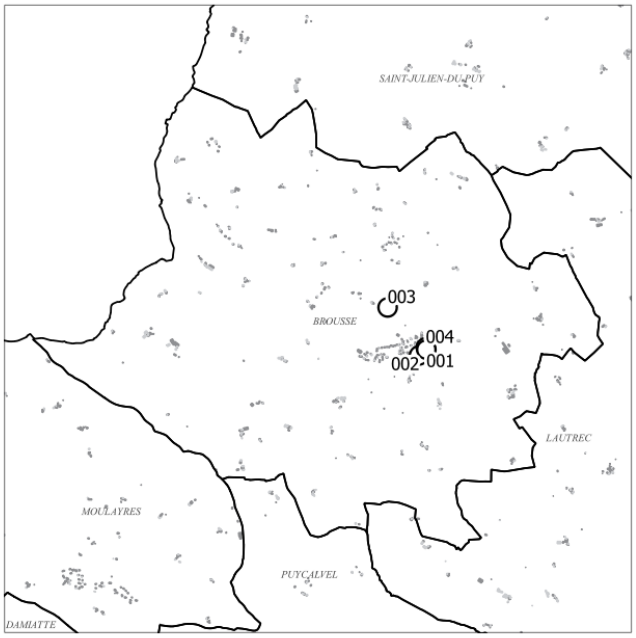

N°	Référence cadastrale	Localisation	Description
001	0A0843	BROUSSE	Poids public
002	0A1093	BROUSSE	Croix
003	0A0425	LAS GREZES	Lavoir
004	0A0843	BROUSSE	Croix



Commune : BROUSSE

Lieu-dit : BROUSSE

Référence cadastrale : 0A0843

Description : Poids public

N° 001



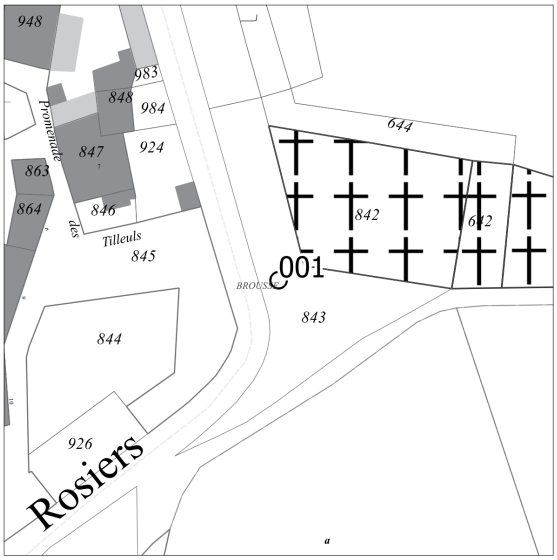



Commune : BROUSSE

Lieu-dit : BROUSSE

Référence cadastrale : 0A1093

Description : Croix

N° 002



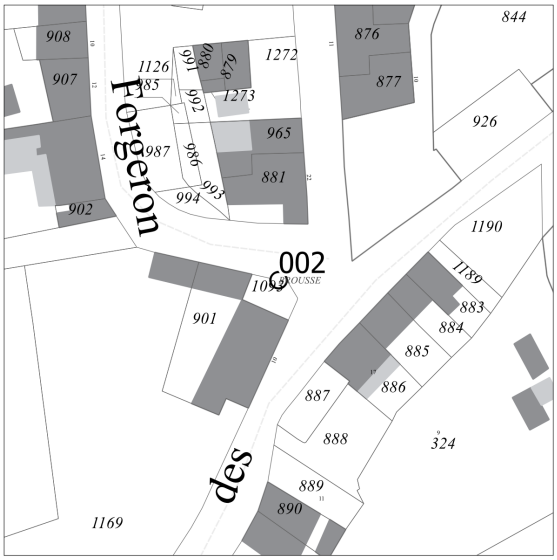



Commune : BROUSSE

Lieu-dit : LAS GREZES

Référence cadastrale : 0A0425

Description : Lavoir

N° 003



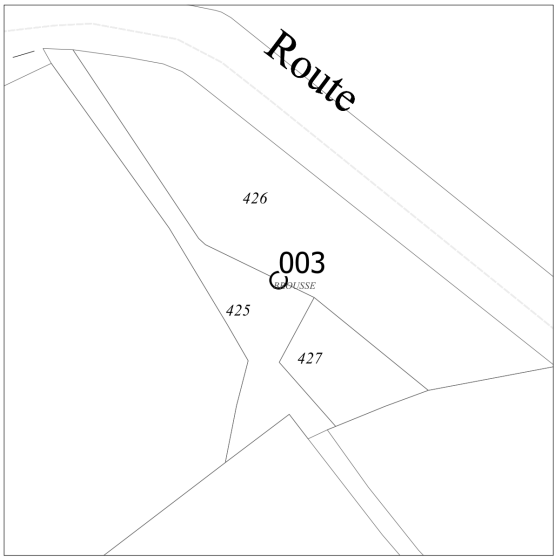



Commune : BROUSSE

Lieu-dit : BROUSSE

Référence cadastrale : 0A0843

Description : Croix

N° 004



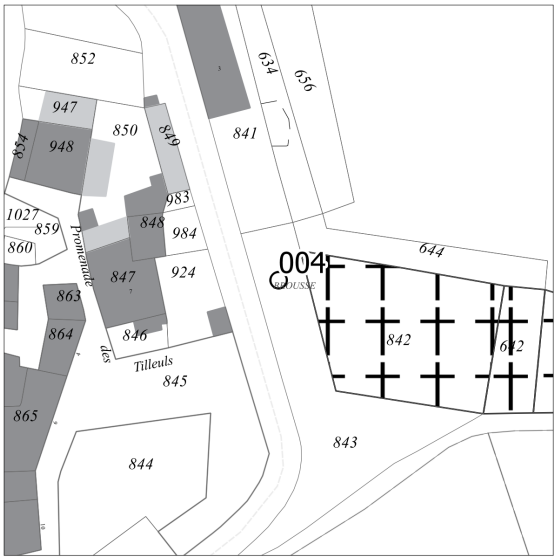

Cabanes

Liste du patrimoine à préserver au titre de l'article L151-19 du code de l'urbanisme

Commune :

CABANES

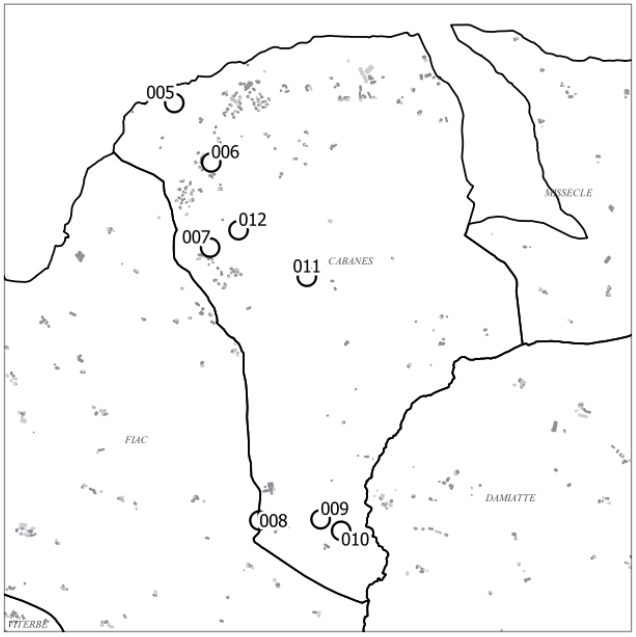

N°	Référence cadastrale	Localisation	Description
005	0A0416	LA MOULINE	Pigeonnier
006	0A0474	EN GELIS	Croix
007	0A1012	LA BARTASSIE	Croix
008	0C0386	EN PELIZART	Croix
009	0C0327	LA FAVARIE	Croix
010	0C0323	LA FAVARIE	Pigeonnier
011	0A1173	LOURMAT	Cabane de vigne
012	0A0277	PLANTIE PLO	Cabane de vigne





Commune : CABANES

Lieu-dit : LA MOULINE

Référence cadastrale : 0A0416

Description : Pigeonnier

N° 005



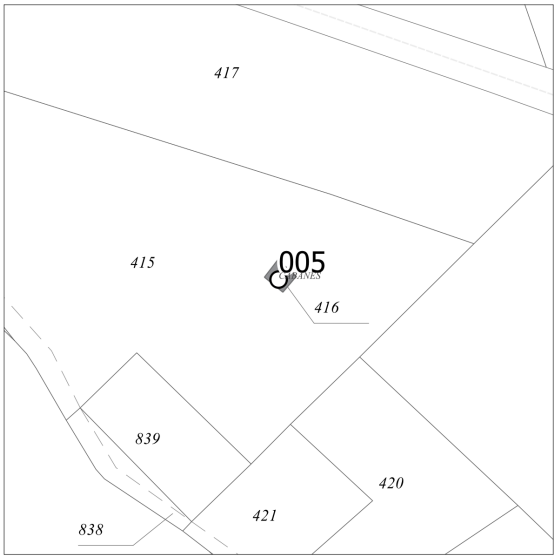



Commune : CABANES

Lieu-dit : EN GELIS

Référence cadastrale : 0A0474

Description : Croix

N° 006



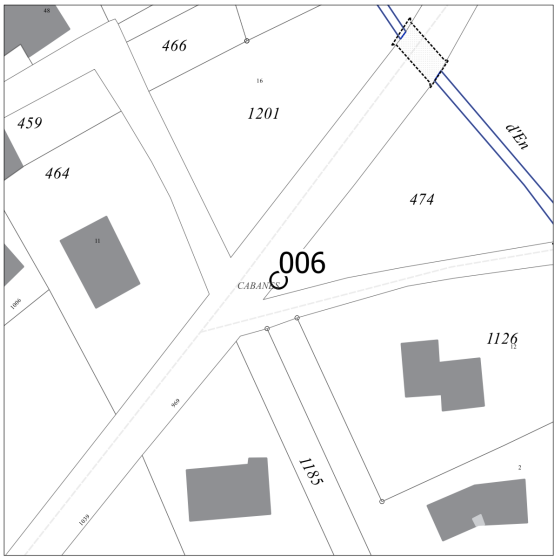



Commune : CABANES

Lieu-dit : LA BARTASSIE

Référence cadastrale : 0A1012

Description : Croix

N° 007



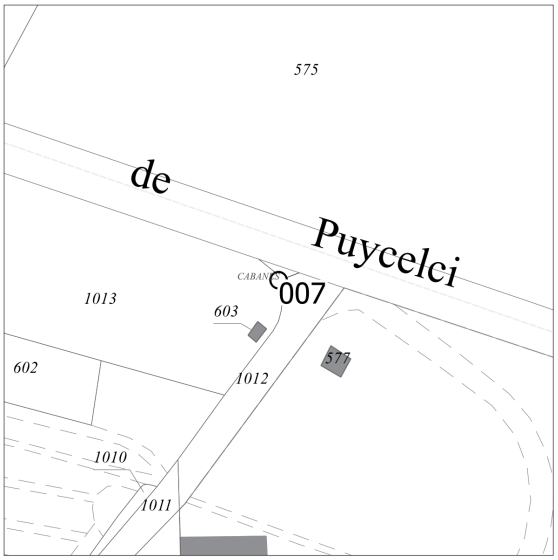



Commune : CABANES

Lieu-dit : EN PELIZART

Référence cadastrale : 0C0386

Description : Croix

N° 008



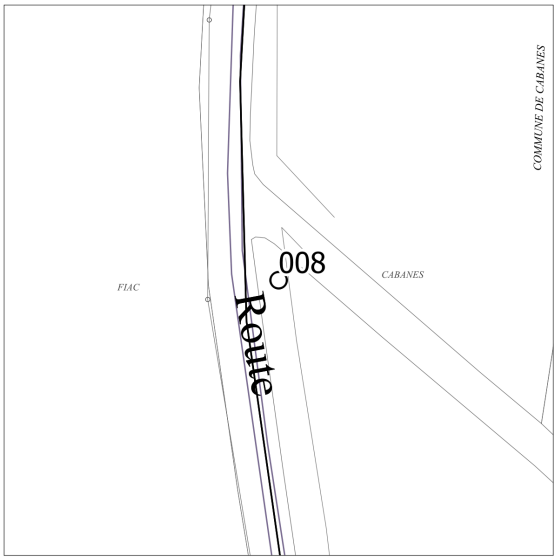



Commune : CABANES

Lieu-dit : LA FAVARIE

Référence cadastrale : 0C0327

Description : Croix

N° 009



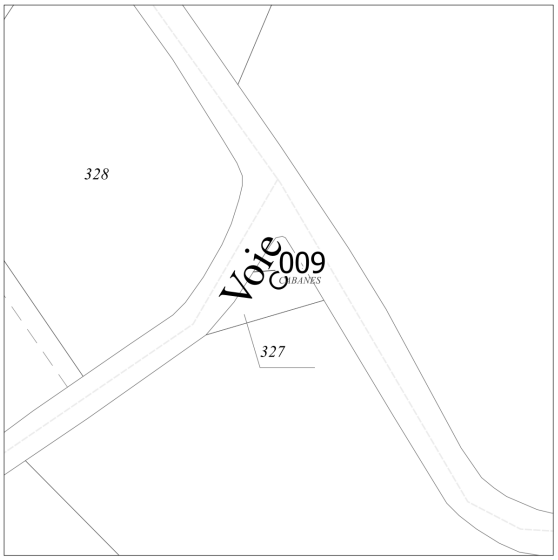



Commune : CABANES

Lieu-dit : LA FAVARIE

Référence cadastrale : 0C0323

Description : Pigeonnier

N° 010



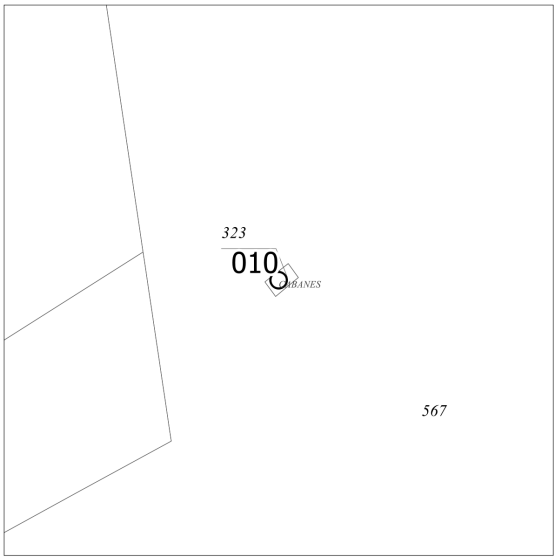



Commune : CABANES

Lieu-dit : LOURMAT

Référence cadastrale : 0A1173

Description : Cabane de vigne

N° 011



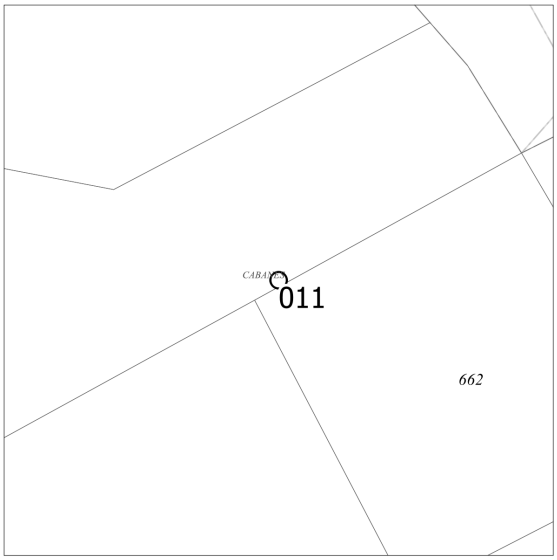



Commune : CABANES

Lieu-dit : PLANTIE PLO

Référence cadastrale : 0A0277

Description : Cabane de vigne

N° 012



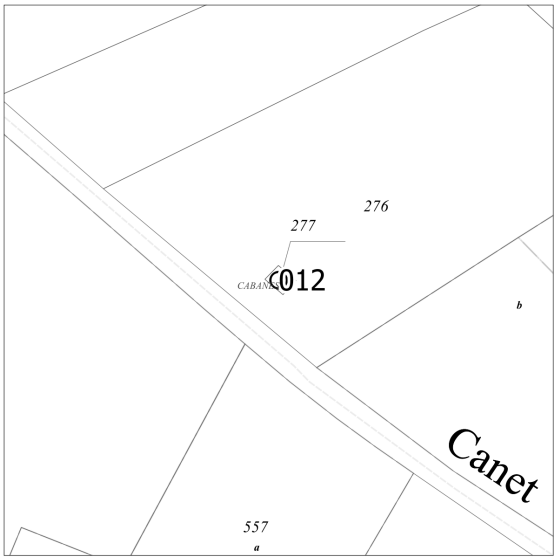

Carbes

Liste du patrimoine à préserver au titre de l'article L151-19 du code de l'urbanisme

Commune :

CARBES



N°	Référence cadastrale	Localisation	Description
013	ZE0051	CARBES-EGLISE	Croix sur socle en pierre
014	ZC0070	MANDOUL	Pigeonnier
015	ZE0012	LE ROUGE	Croix
016	ZB0019	GOUDIES	Croix
017	Domaine public proche ZD0042	BOUTES	Croix
018	Domaine public proche ZB0088	GOUDIES	Croix
019	ZC0001	TAILLADES D'EN BAUTE	Puit
020	Domaine public proche ZE0012	LE ROUGE	Stèle aviateurs
021	Domaine public proche ZD0028	MONTVERT-CHATE	Croix
022	ZE0051	CARBES-EGLISE	Puits en pierre



N

Commune : CARBES

Lieu-dit : CARBES-EGLISE

Référence cadastrale : ZE0051

Description : Croix sur socle en pierre

N° 013



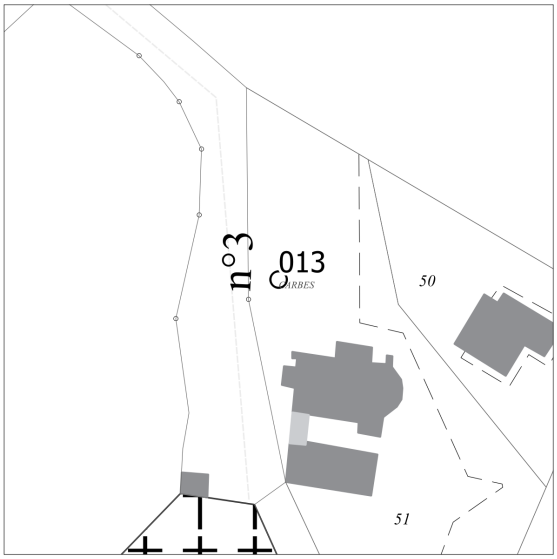



Commune : CARBES

Lieu-dit : MANDOUL

Référence cadastrale : ZC0070

Description : Pigeonnier

N° 014



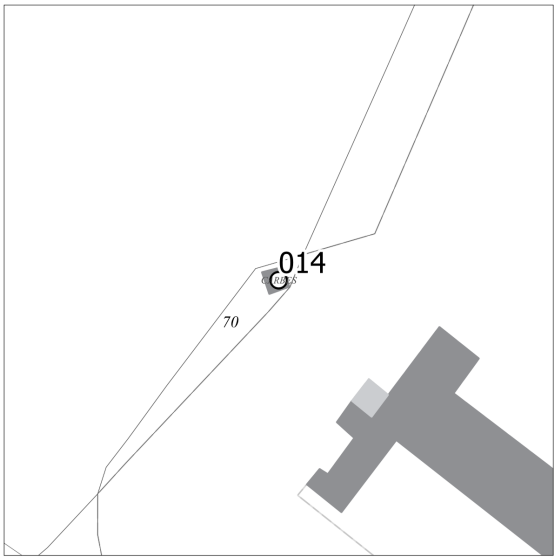



Commune : CARBES

Lieu-dit : LE ROUGE

Référence cadastrale : ZE0012

Description : Croix

N° 015



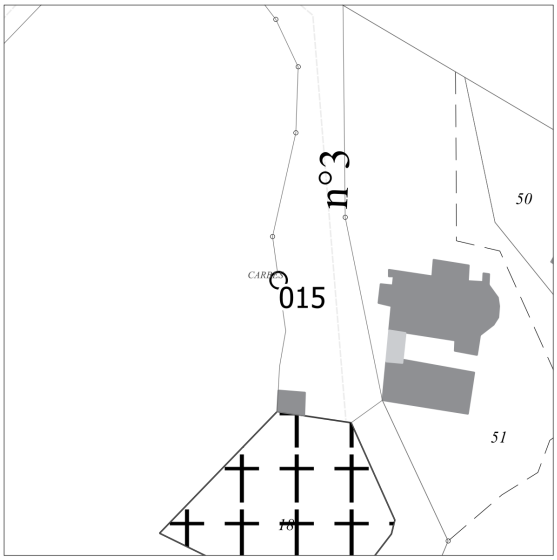



Commune : CARBES

Lieu-dit : GOUDIES

Référence cadastrale : ZB0019

Description : Croix

N° 016



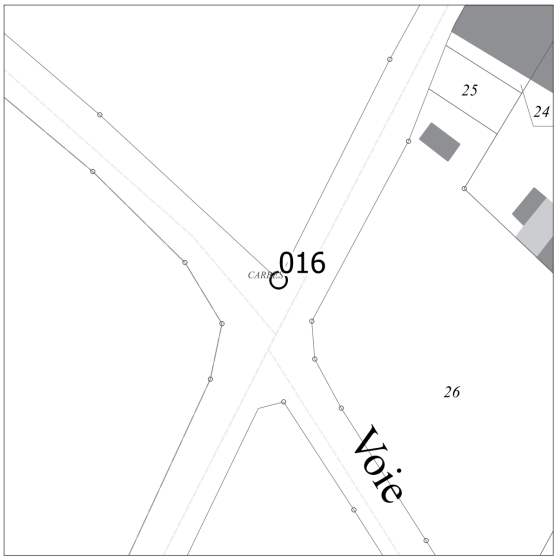



Commune : CARBES

Lieu-dit : BOUTES

Référence cadastrale : Domaine public proche ZD0042

Description : Croix

N° 017



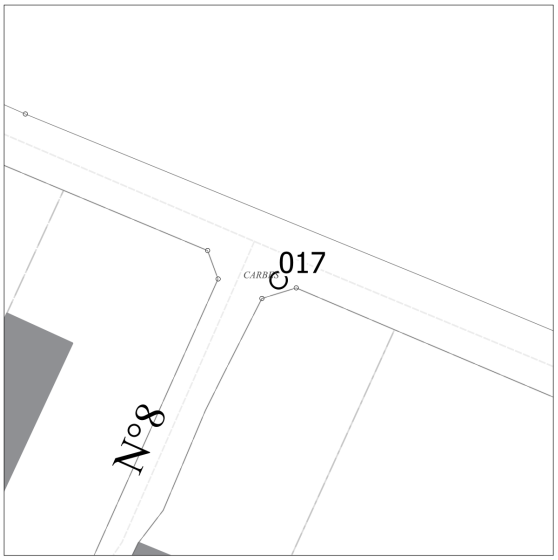



Commune : CARBES

Lieu-dit : GOUDIES

Référence cadastrale : Domaine public proche ZB0088

Description : Croix

N° 018



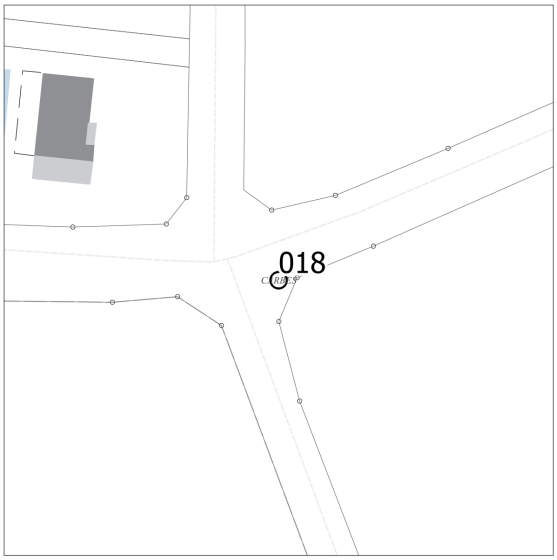



Commune : CARBES

Lieu-dit : TAILLADES D'EN BAUTE

Référence cadastrale : ZC0001

Description : Puit

N° 019



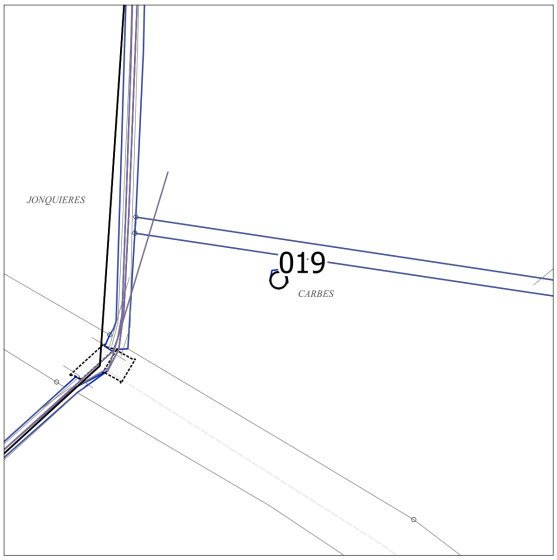



Commune : CARBES

Lieu-dit : LE ROUGE

Référence cadastrale : Domaine public proche ZE0012

Description : Stèle aviateurs

N° 020



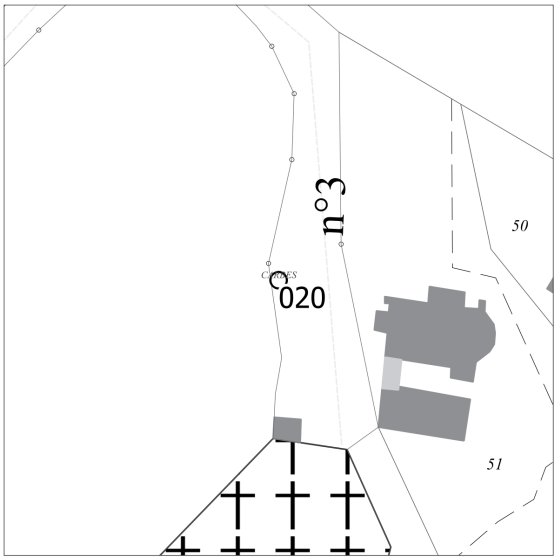



Commune : CARBES

Lieu-dit : MONTVERT-CHATEAU

Référence cadastrale : Domaine public proche ZD0028

Description : Croix

N° 021



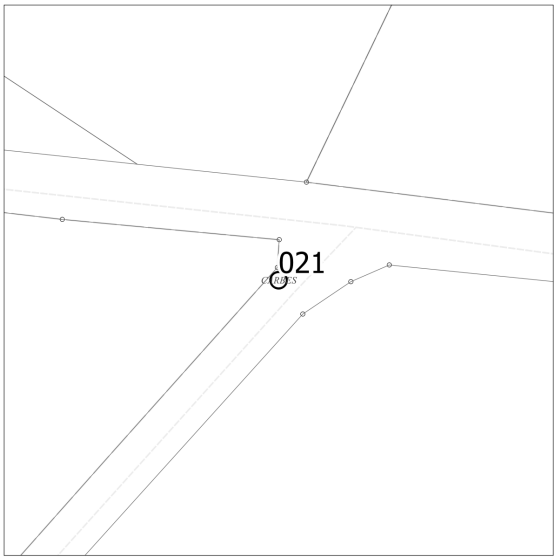



Commune : CARBES

Lieu-dit : CARBES-EGLISE

Référence cadastrale : ZE0051

Description : Puits en pierre

N° 022





Fiac

Liste du patrimoine à préserver au titre de l'article L151-19 du code de l'urbanisme

Commune :

FIAC

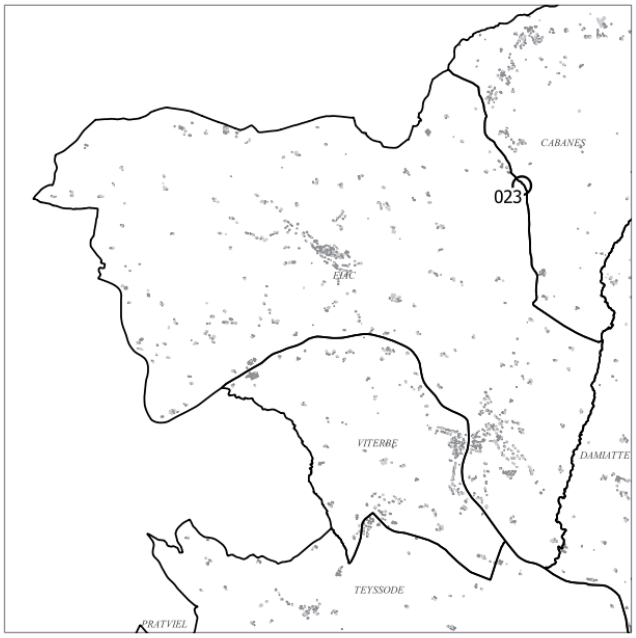

N°	Référence cadastrale	Localisation	Description
023	ZI0018	SAINT-HIPPOLYTE	Lavoir



Commune : FIAC

Lieu-dit : SAINT-HIPPOLYTE

Référence cadastrale : ZI0018

Description : Lavoir

N° 023



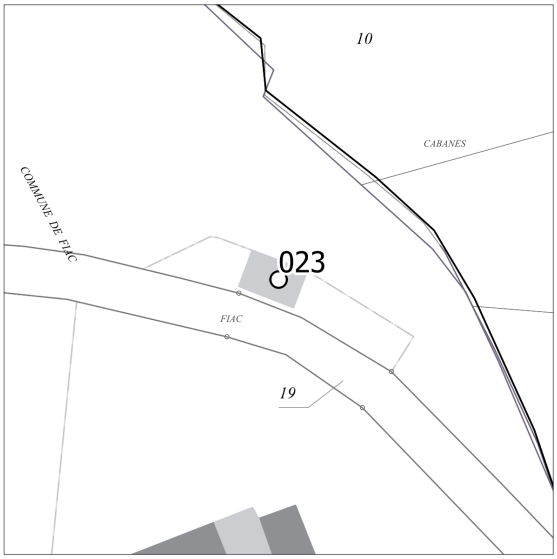

Fréjeville

Liste du patrimoine à préserver au titre de l'article L151-19 du code de l'urbanisme

Commune :

FREJEVILLE

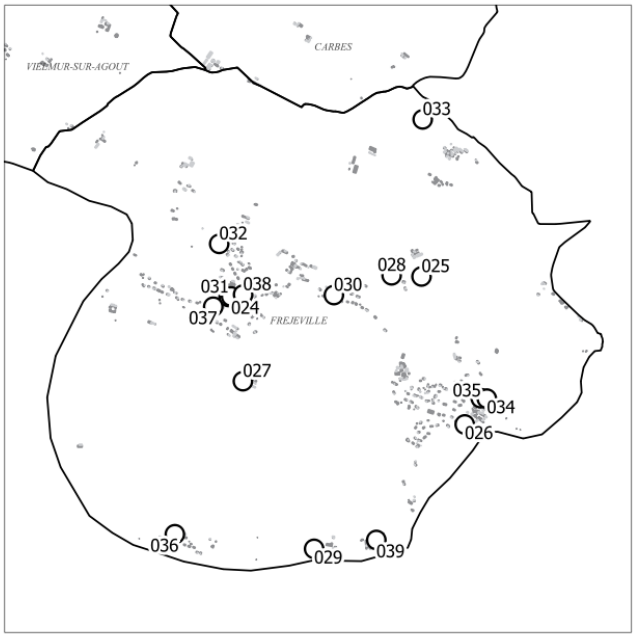

N°	Référence cadastrale	Localisation	Description
024	Place René Cassin	FREJEVILLE	Croix
025	ZD0039	LE ROUCH	Pigeonnier
026	ZE0262	LE SENIL	Pigeonnier
027	ZH0098	LA GAYE	Pigeonnier
028	ZD0071	ROUSSELIS	Pigeonnier
029	ZH0063	SARMES	Pigeonnier
030	ZC0317	HOURMINE	Croix
031	Place René Cassin	FREJEVILLE	Croix
032	ZA0106	LA DOUMARIE	Croix
033	ZB0091	LA TEULETIE	Croix
034	Domaine public proche ZE0047	LE PUJOL	Croix
035	ZE0097	LE PUJOL	Croix
036	Domaine public proche ZH0061	AUPILLAC	Croix
037	Domaine public proche ZC0158	FREJEVILLE	Croix
038	ZC0114	FREJEVILLE	Croix
039	ZE0072	LE VERDET	Pigeonnier

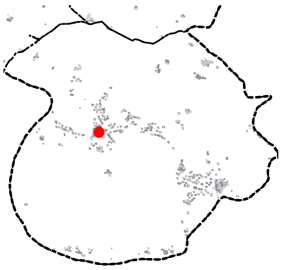

N

Commune : FREJEVILLE

Lieu-dit : FREJEVILLE

Référence cadastrale : Place René Cassin

Description : Croix

N° 024



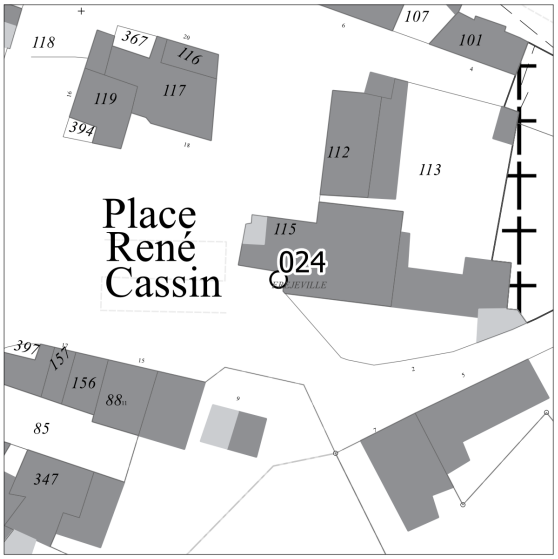

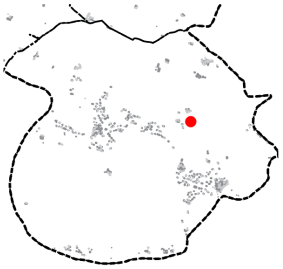

Commune : FREJEVILLE

Lieu-dit : LE ROUCH

Référence cadastrale : ZD0039

Description : Pigeonnier

N° 025





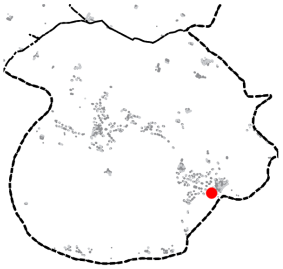

Commune : FREJEVILLE

Lieu-dit : LE SENIL

Référence cadastrale : ZE0262

Description : Pigeonnier

N° 026



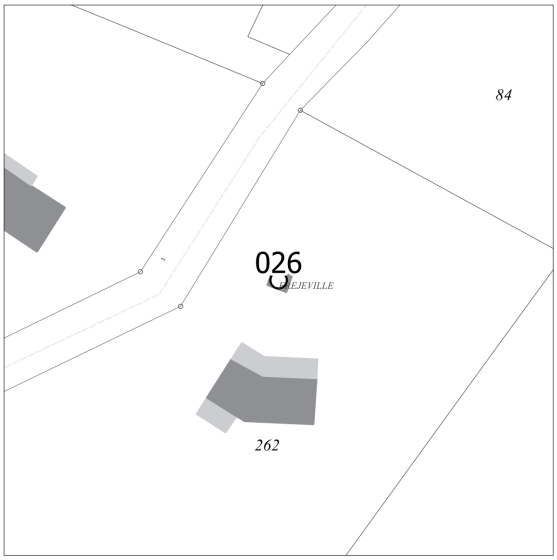

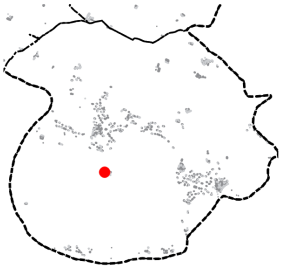

Commune : FREJEVILLE

Lieu-dit : LA GAYE

Référence cadastrale : ZH0098

Description : Pigeonnier

N° 027



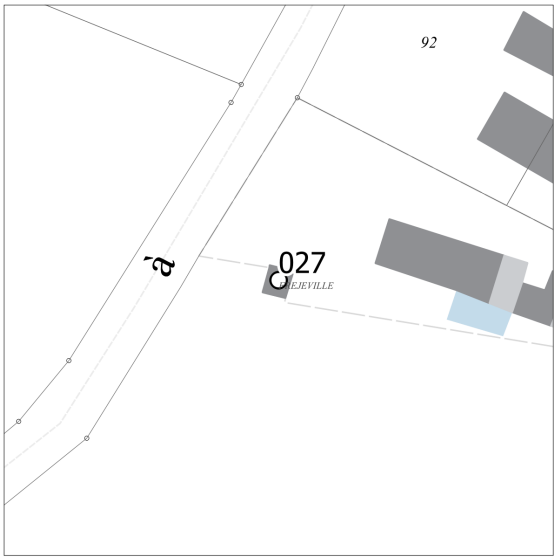

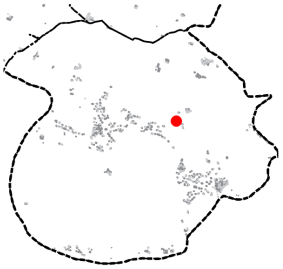

Commune : FREJEVILLE

Lieu-dit : ROUSSELIS

Référence cadastrale : ZD0071

Description : Pigeonnier

N° 028



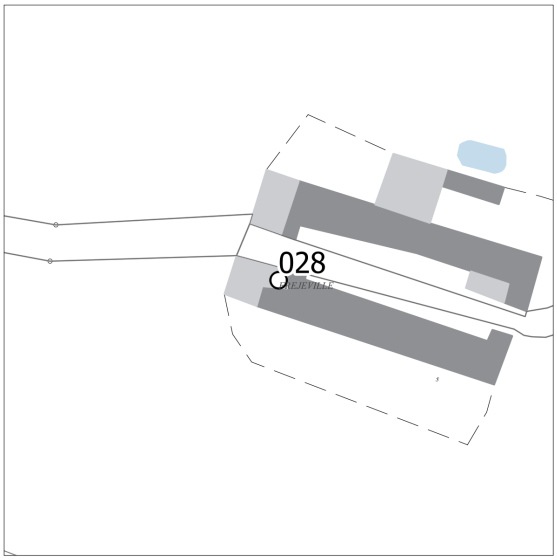

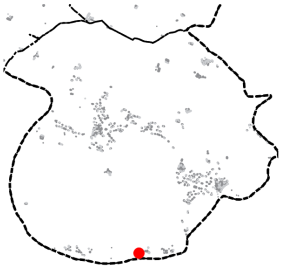

Commune : FREJEVILLE

Lieu-dit : SARMES

Référence cadastrale : ZH0063

Description : Pigeonnier

N° 029



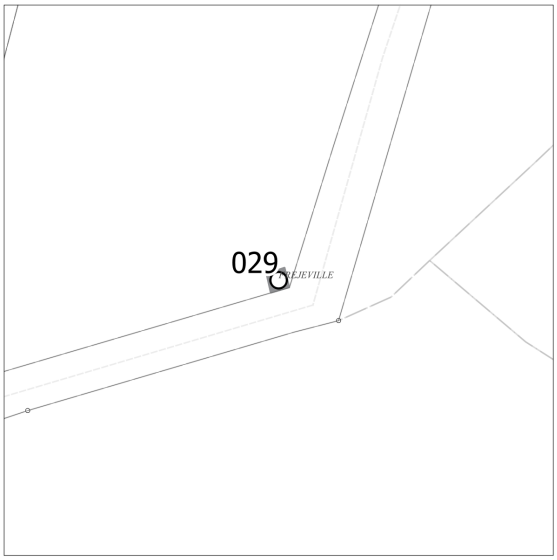

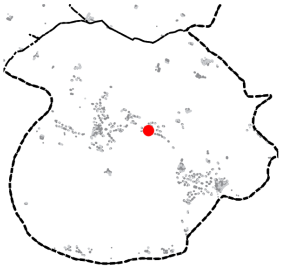

Commune : FREJEVILLE

Lieu-dit : HOURMINE

Référence cadastrale : ZC0317

Description : Croix

N° 030



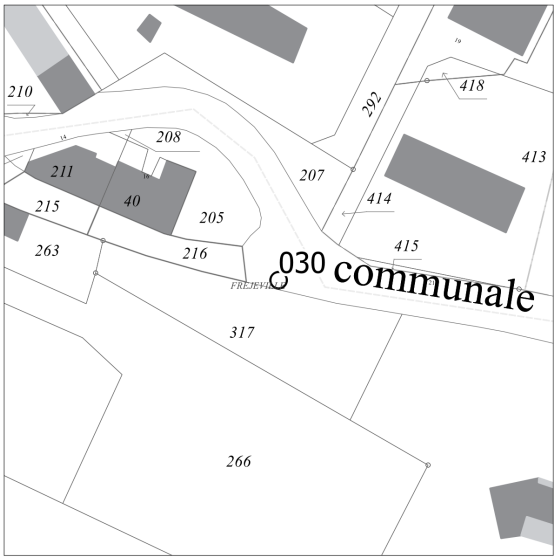

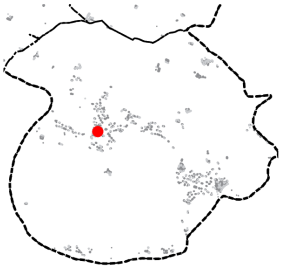

Commune : FREJEVILLE

Lieu-dit : FREJEVILLE

Référence cadastrale : Place René Cassin

Description : Croix

N° 031



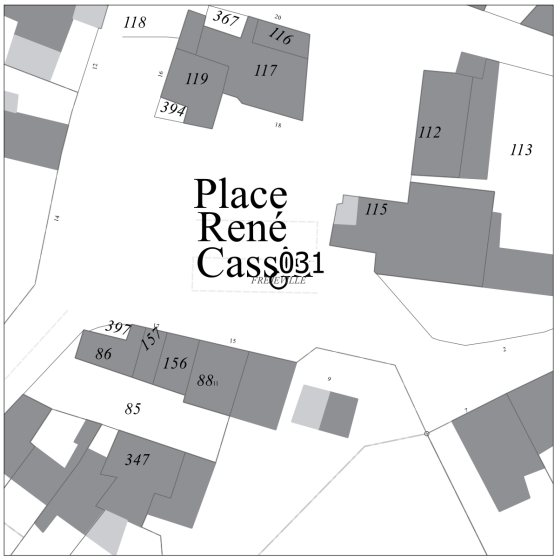

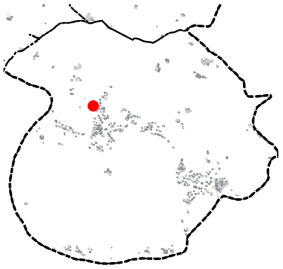

Commune : FREJEVILLE

Lieu-dit : LA DOUMARIE

Référence cadastrale : ZA0106

Description : Croix

N° 032



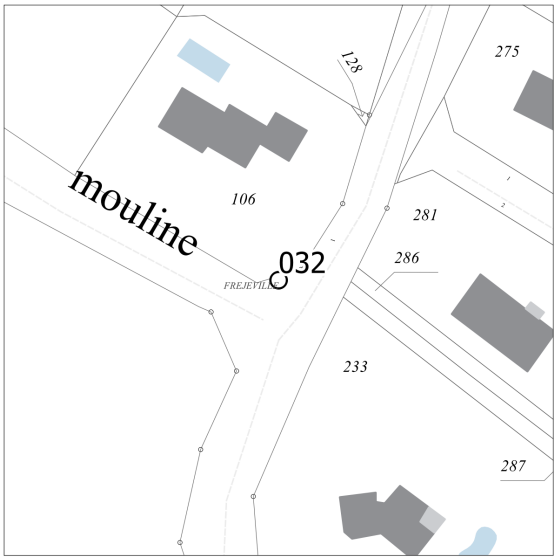

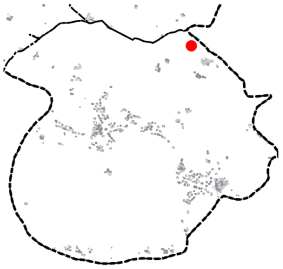

Commune : FREJEVILLE

Lieu-dit : LA TEULETIE

Référence cadastrale : ZB0091

Description : Croix

N° 033



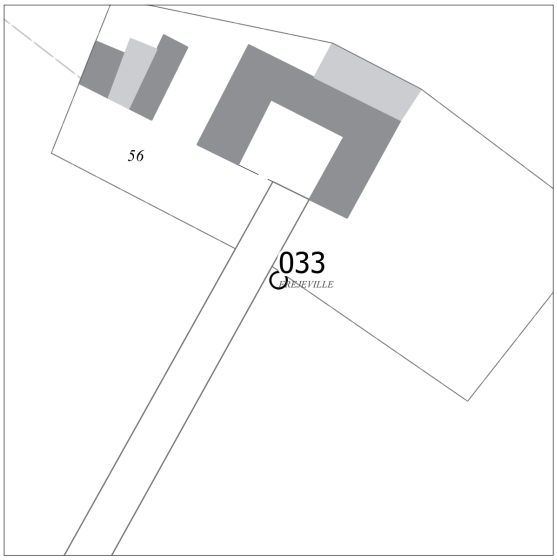

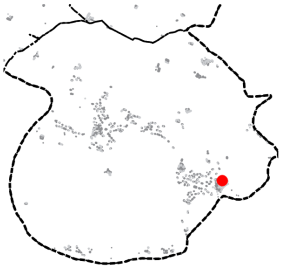

Commune : FREJEVILLE

Lieu-dit : LE PUJOL

Référence cadastrale : Domaine public proche ZE0047

Description : Croix

N° 034





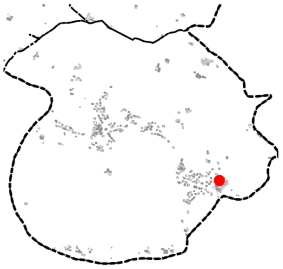

Commune : FREJEVILLE

Lieu-dit : LE PUJOL

Référence cadastrale : ZE0097

Description : Croix

N° 035



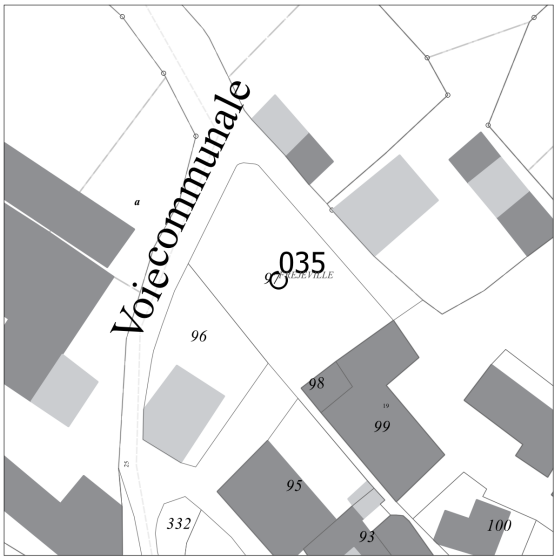

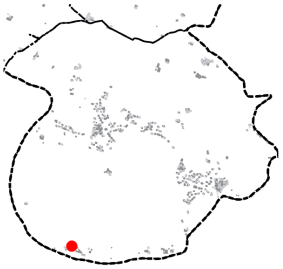

Commune : FREJEVILLE

Lieu-dit : AUPILLAC

Référence cadastrale : Domaine public proche ZH0061

Description : Croix

N° 036



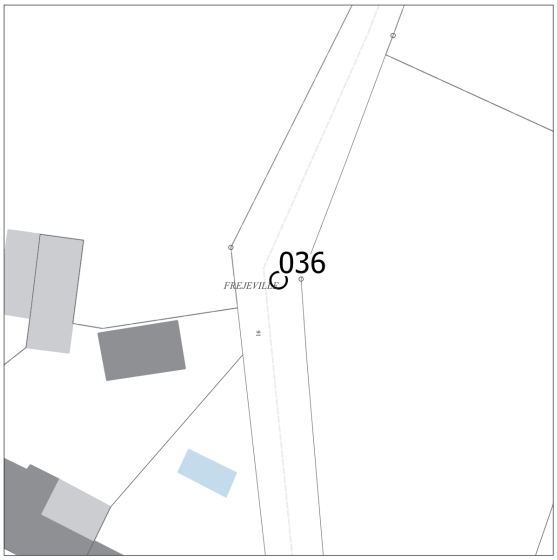

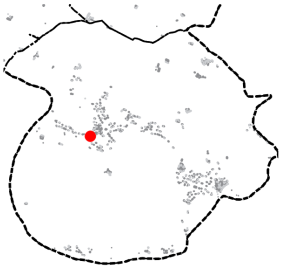

Commune : FREJEVILLE

Lieu-dit : FREJEVILLE

Référence cadastrale : Domaine public proche ZC0158

Description : Croix

N° 037



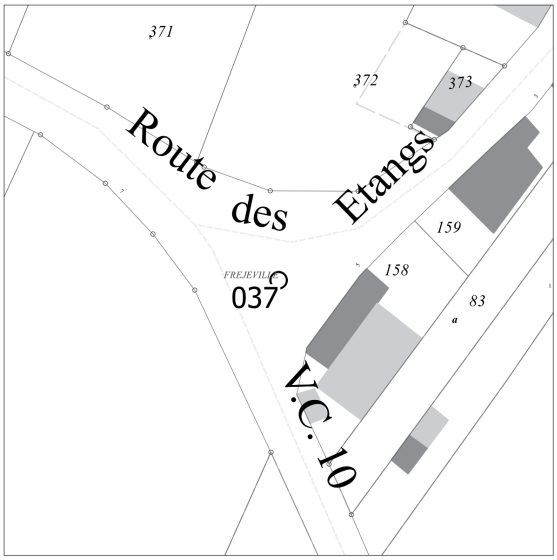

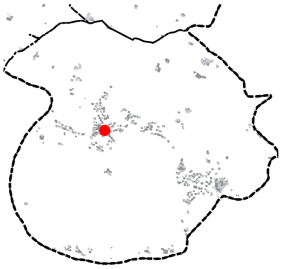

Commune : FREJEVILLE

Lieu-dit : FREJEVILLE

Référence cadastrale : ZC0114

Description : Croix

N° 038



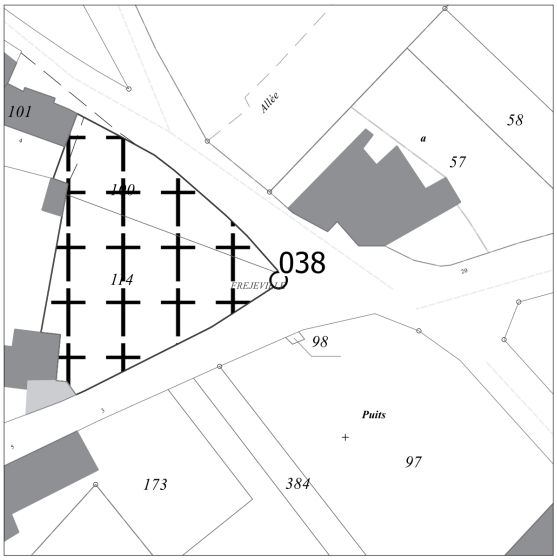

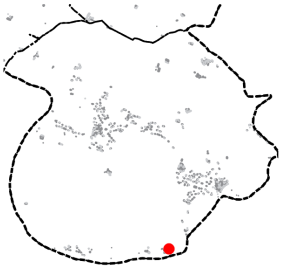

Commune : FREJEVILLE

Lieu-dit : LE VERDET

Référence cadastrale : ZE0072

Description : Pigeonnier

N° 039



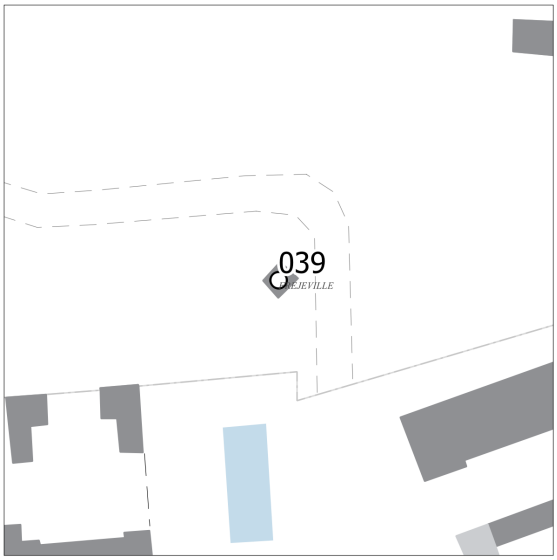

Guitalens-l'Albarède

Liste du patrimoine à préserver au titre de l'article L151-19 du code de l'urbanisme

Commune :

GUITALENS-LALBAREDE

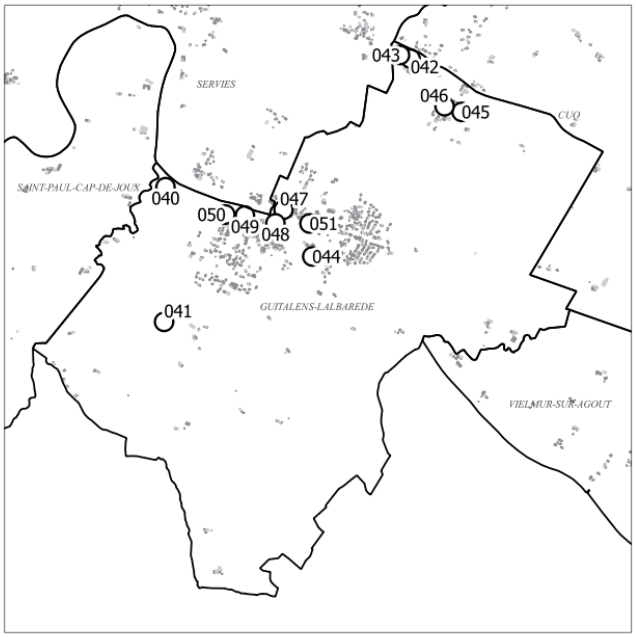

N°	Référence cadastrale	Localisation	Description
040	0A0063	LA BRULIO	Four
041	0B0287	LE TREIL	Pigeonnier
042	ZA0093	LES CAPELANIES	Pigeonnier
043	ZA0185	LES CAPELANIES	Pigeonnier
044	0A0266	CHATEAU HAUT	Pigeonnier
045	ZB0052	LA PINARIE	Pigeonnier
046	ZB0015	LA PINARIE	Four
047	0A0750	LA BOURGUESIE	Pigeonnier
048	0A0244	LA RIVE	Pigeonnier
049	0A0158	VILLAGE BAS	Lavoir
050	0A0145	CHATEAU BAS	Fontaine
051	0A0960	LE CHATEAU	Lavoir



N

Commune : GUITALENS-LALBAREDE

Lieu-dit : LA BRULIO

Référence cadastrale : 0A0063

Description : Four

N° 040





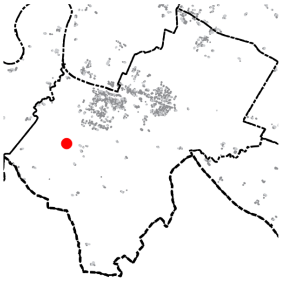

Commune : GUITALENS-LALBAREDE

Lieu-dit : LE TREIL

Référence cadastrale : 0B0287

Description : Pigeonnier

N° 041



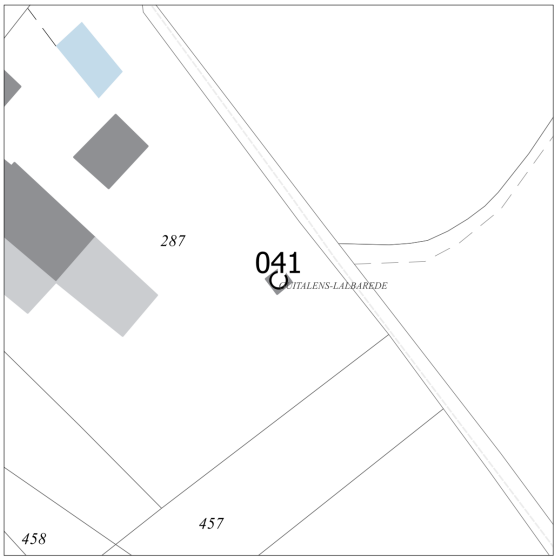



Commune : GUITALENS-LALBAREDE

Lieu-dit : LES CAPELANIES

Référence cadastrale : ZA0093

Description : Pigeonnier

N° 042







Commune : GUITALENS-LALBAREDE

Lieu-dit : LES CAPELANIES

Référence cadastrale : ZA0185

Description : Pigeonnier

N° 043



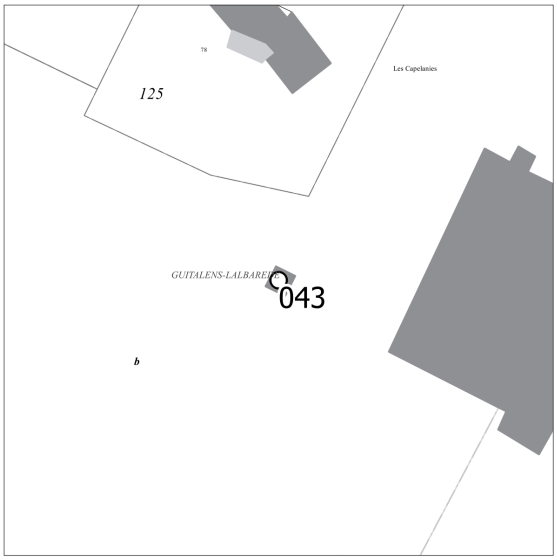



Commune : GUITALENS-LALBAREDE

Lieu-dit : CHATEAU HAUT

Référence cadastrale : 0A0266

Description : Pigeonnier

N° 044



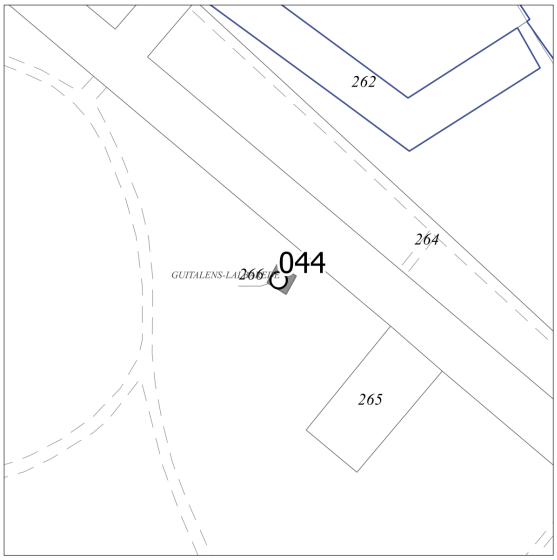



Commune : GUITALENS-LALBAREDE

Lieu-dit : LA PINARIE

Référence cadastrale : ZB0052

Description : Pigeonnier

N° 045



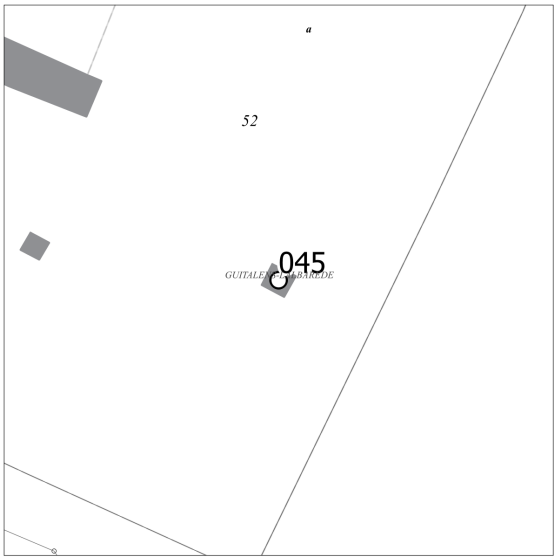



Commune : GUITALENS-LALBAREDE

Lieu-dit : LA PINARIE

Référence cadastrale : ZB0015

Description : Four

N° 046



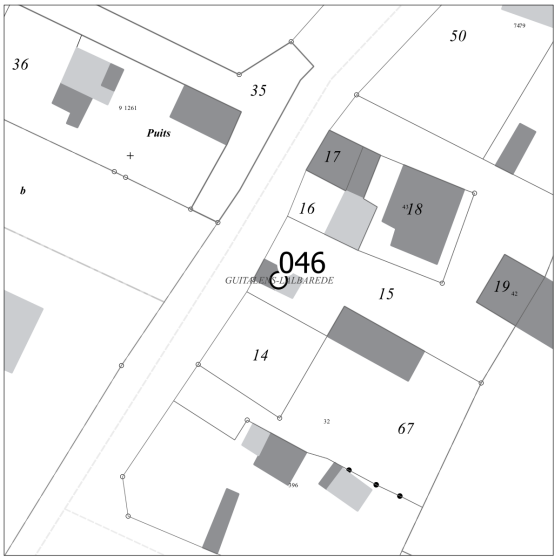



Commune : GUITALENS-LALBAREDE

Lieu-dit : LA BOURGUESIE

Référence cadastrale : 0A0750

Description : Pigeonnier

N° 047







Commune : GUITALENS-LALBAREDE

Lieu-dit : LA RIVE

Référence cadastrale : 0A0244

Description : Pigeonnier

N° 048







Commune : GUITALENS-LALBAREDE

Lieu-dit : VILLAGE BAS

Référence cadastrale : 0A0158

Description : Lavoir

N° 049



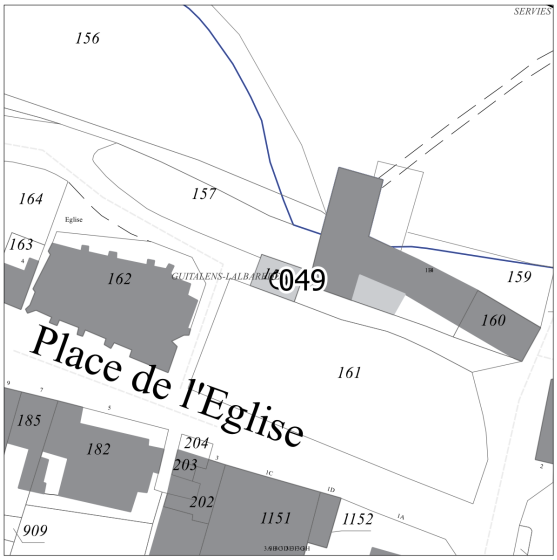



Commune : GUITALENS-LALBAREDE

Lieu-dit : CHATEAU BAS

Référence cadastrale : 0A0145

Description : Fontaine

N° 050



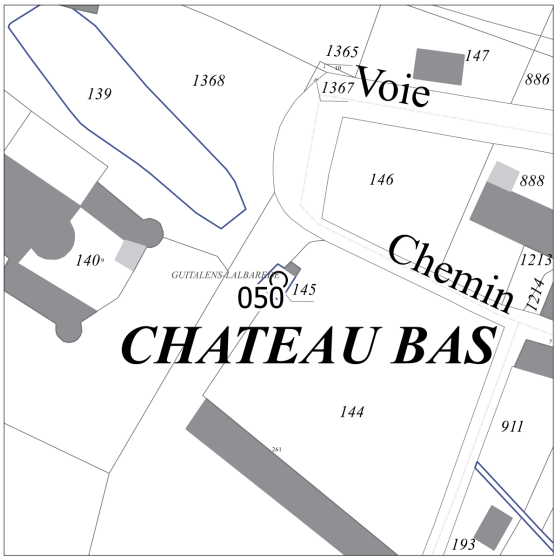



Commune : GUITALENS-LALBAREDE

Lieu-dit : LE CHATEAU

Référence cadastrale : 0A0960

Description : Lavoir

N° 051



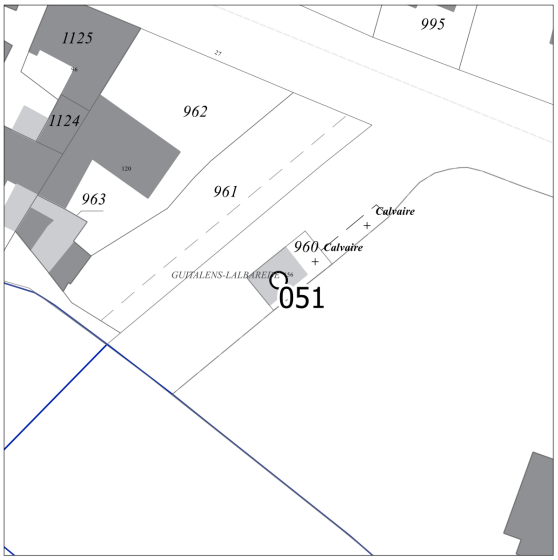

Laboulbène

Liste du patrimoine à préserver au titre de l'article L151-19 du code de l'urbanisme

Commune :

LABOULBENE



N°	Référence cadastrale	Localisation	Description
052	0B0177	LE BASCOUL	Caveau funéraire
053	0B0178, 0179, 0181	LE BASCOUL	Maison de Maître



N

Commune : LABOULBENE

Lieu-dit : LE BASCOUL

Référence cadastrale : 0B0177

Description : Caveau funéraire

N° 052



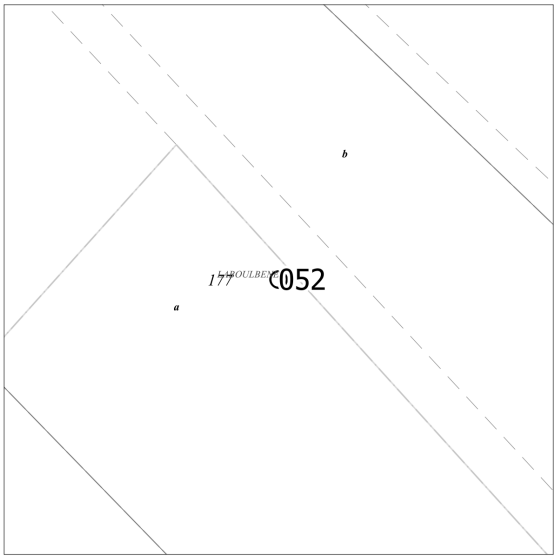



Commune : LABOULBENE

Lieu-dit : LE BASCOUL

Référence cadastrale : 0B0178, 0179, 0181

Description : Maison de Maître

N° 053





Lautrec

Liste du patrimoine à préserver au titre de l'article L151-19 du code de l'urbanisme

Commune :

LAUTREC



N°	Référence cadastrale	Localisation	Description
054	0K0002	LAS CATES	Patrimoine religieux
055	0K0072	LA GARBASSIERE	Lavoir
056	0F0397	GINESTET	Moulin





Commune : LAUTREC

Lieu-dit : LAS CATES

Référence cadastrale : 0K0002

Description : Patrimoine religieux

N° 054



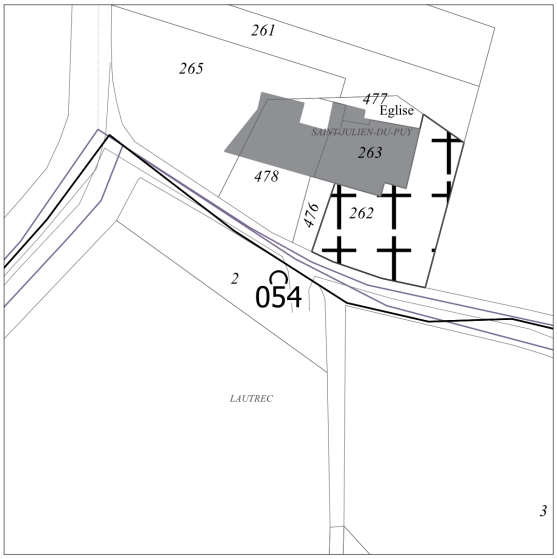



Commune : LAUTREC

Lieu-dit : LA GARBASSIERE

Référence cadastrale : 0K0072

Description : Lavoir

N° 055



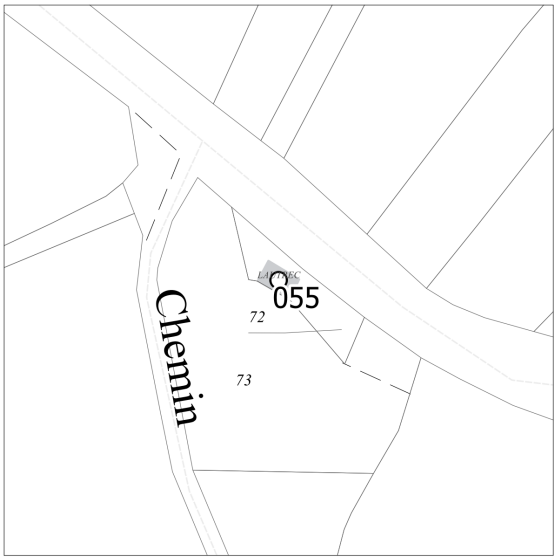



Commune : LAUTREC

Lieu-dit : GINESTET

Référence cadastrale : 0F0397

Description : Moulin

N° 056





Magrin

Liste du patrimoine à préserver au titre de l'article L151-19 du code de l'urbanisme

Commune :

MAGRIN

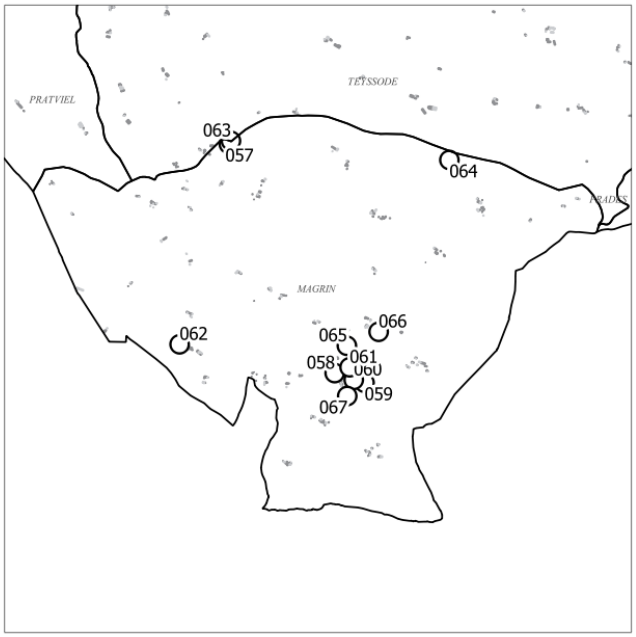

N°	Référence cadastrale	Localisation	Description
057	0A0023	ST ANDRE	Patrimoine religieux
058	0C0315	MONTOULIES HAMEAU	Four
059	0C0080	MONTOULIES HAMEAU	Patrimoine religieux
060	0C0079	MONTOULIES HAMEAU	Patrimoine religieux
061	0C0470	MONTOULIES HAMEAU	Puit
062	0A0536	ROUAIX	Puit
063	0A0024	ST ANDRE	Patrimoine religieux
064	0B0386	LASSERRE	Réservoir d'eau
065	0C0070	MONTOULIES HAMEAU	Puit
066	0B0530	ST SALVY	Puit
067	0C0465	MONTOULIES HAMEAU	Puit

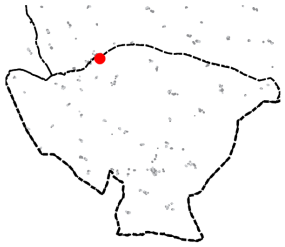



Commune : MAGRIN

Lieu-dit : ST ANDRE

Référence cadastrale : 0A0023

Description : Patrimoine religieux

N° 057





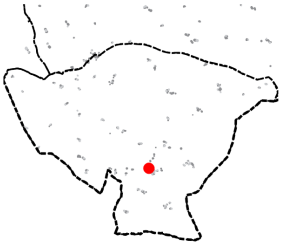

Commune : MAGRIN

Lieu-dit : MONTOULIES HAMEAU

Référence cadastrale : 0C0315

Description : Four

N° 058



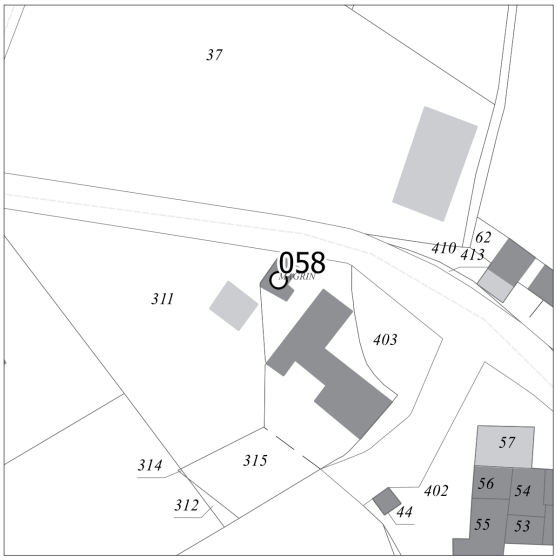

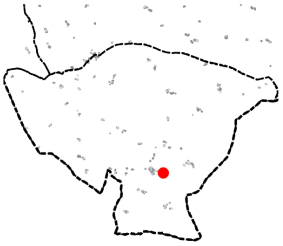

Commune : MAGRIN

Lieu-dit : MONTOULIES HAMEAU

Référence cadastrale : 0C0080

Description : Patrimoine religieux

N° 059





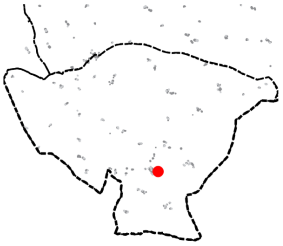

Commune : MAGRIN

Lieu-dit : MONTOULIES HAMEAU

Référence cadastrale : 0C0079

Description : Patrimoine religieux

N° 060





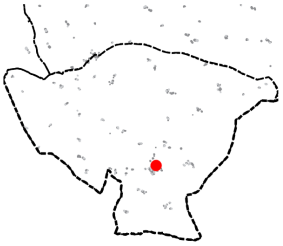

Commune : MAGRIN

Lieu-dit : MONTOULIES HAMEAU

Référence cadastrale : 0C0470

Description : Puit

N° 061



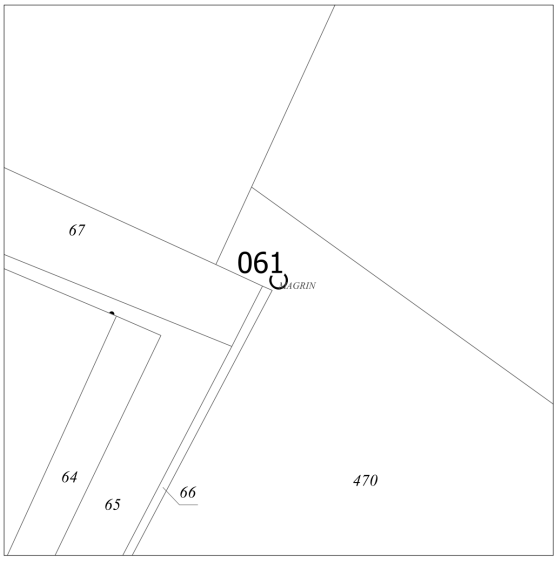

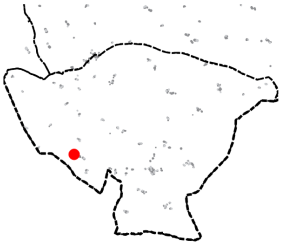

Commune : MAGRIN

Lieu-dit : ROUAIX

Référence cadastrale : 0A0536

Description : Puit

N° 062



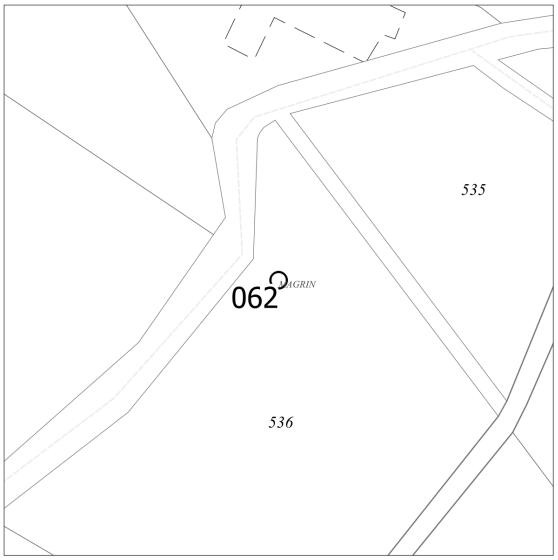

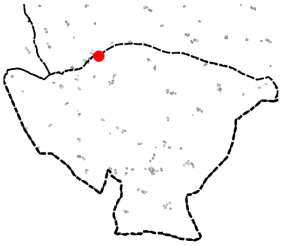

Commune : MAGRIN

Lieu-dit : ST ANDRE

Référence cadastrale : 0A0024

Description : Patrimoine religieux

N° 063





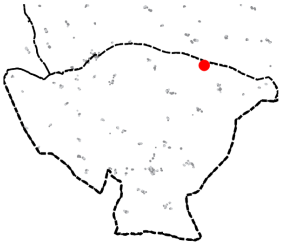

Commune : MAGRIN

Lieu-dit : LASSERRE

Référence cadastrale : 0B0386

Description : Réservoir d'eau

N° 064



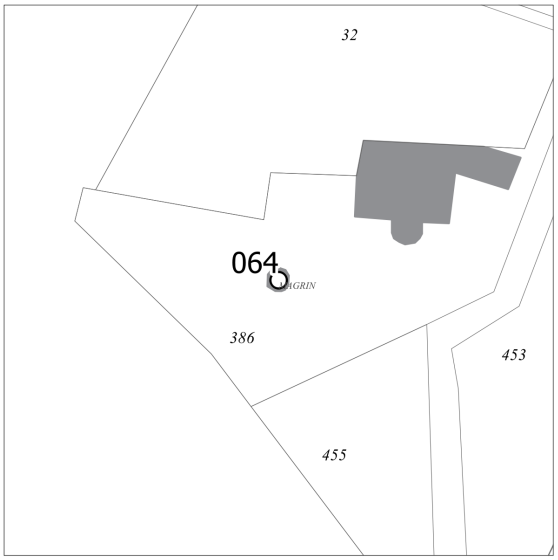

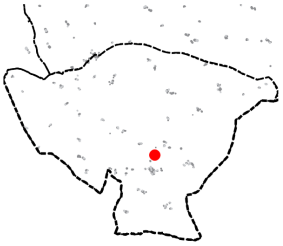

Commune : MAGRIN

Lieu-dit : MONTOULIES HAMEAU

Référence cadastrale : 0C0070

Description : Puit

N° 065



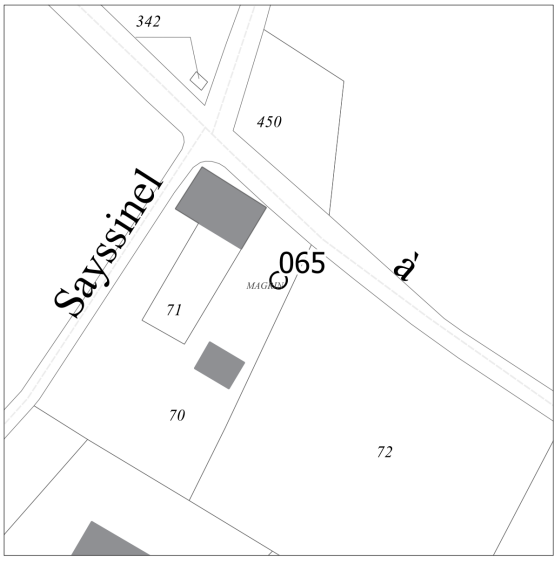

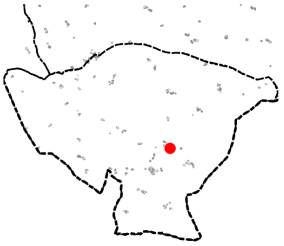

Commune : MAGRIN

Lieu-dit : ST SALVY

Référence cadastrale : 0B0530

Description : Puit

N° 066



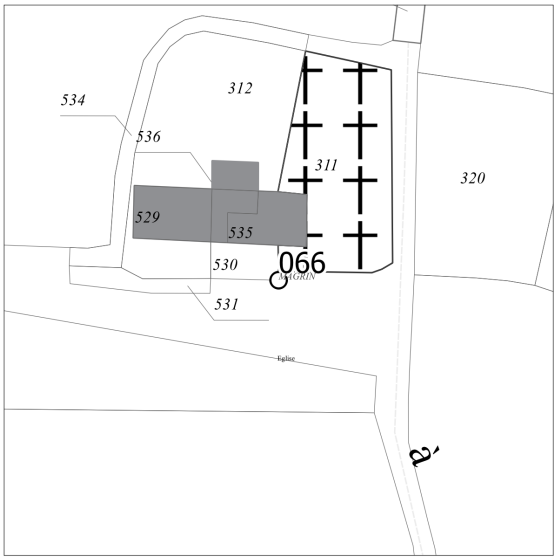

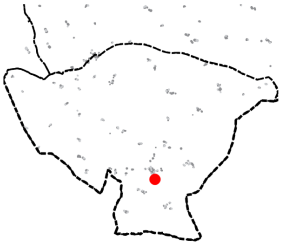

Commune : MAGRIN

Lieu-dit : MONTOULIES HAMEAU

Référence cadastrale : 0C0465

Description : Puit

N° 067



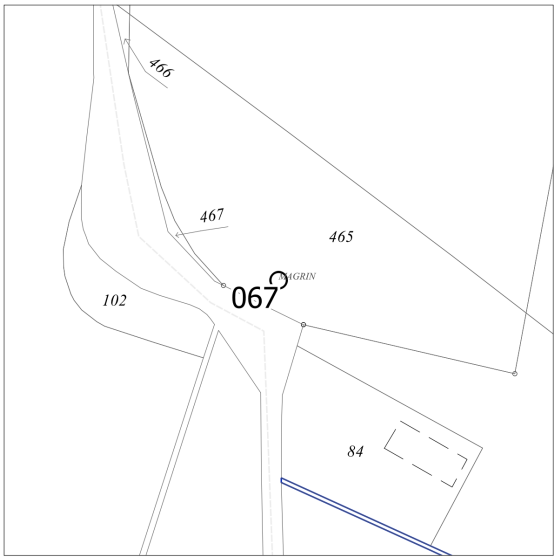

Missècle

Liste du patrimoine à préserver au titre de l'article L151-19 du code de l'urbanisme

Commune :

MISSECLE



N°	Référence cadastrale	Localisation	Description
068	0B0078	LA TERO DE DABAN	Pigeonnier
069	Domaine public proche 0A0063	AS COUSTOUS	Croix
070	0C0556	La Gandaille	Croix



N

Commune : MISSECLE

Lieu-dit : LA TERO DE DABAN

Référence cadastrale : 0B0078

Description : Pigeonnier

N° 068



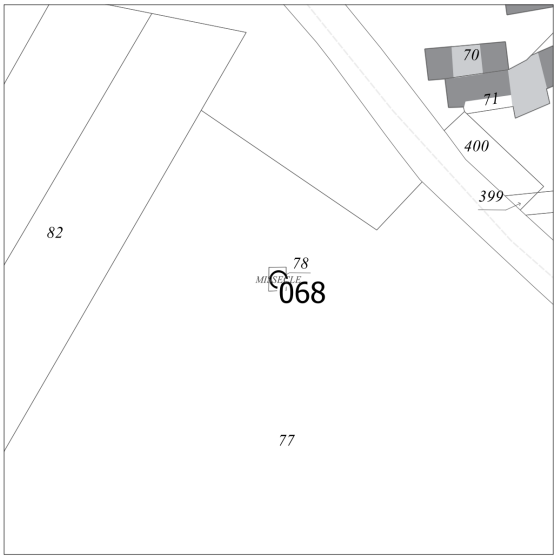



Commune : MISSECLE

Lieu-dit : AS COUSTOUS

Référence cadastrale : Domaine public proche 0A0063

Description : Croix

N° 069



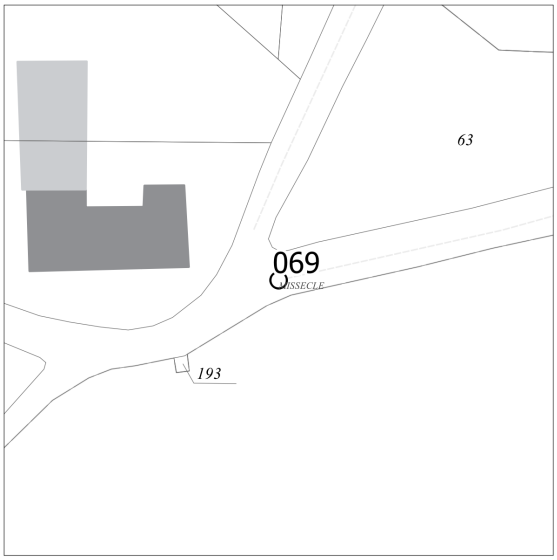

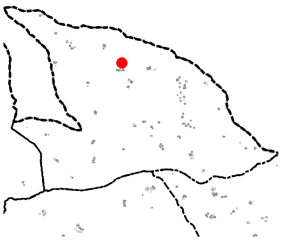

Commune : MISSECLE

Lieu-dit : La Gandaille

Référence cadastrale : 0C0556

Description : Croix

N° 070





Montdragon

Liste du patrimoine à préserver au titre de l'article L151-19 du code de l'urbanisme

Commune :

MONTDRAGON



N°	Référence cadastrale	Localisation	Description
071	0E0198	MONTDRAGON	Pigeonnier
072	0E0217	LAS HORTES	Fontaine

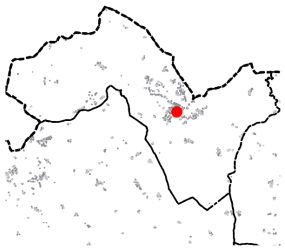

N

Commune : MONTDRAGON

Lieu-dit : MONTDRAGON

Référence cadastrale : 0E0198

Description : Pigeonnier

N° 071





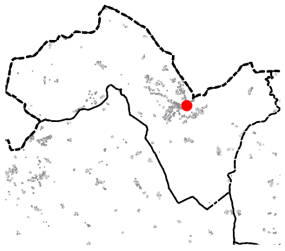

Commune : MONTDRAGON

Lieu-dit : LAS HORTES

Référence cadastrale : 0E0217

Description : Fontaine

N° 072



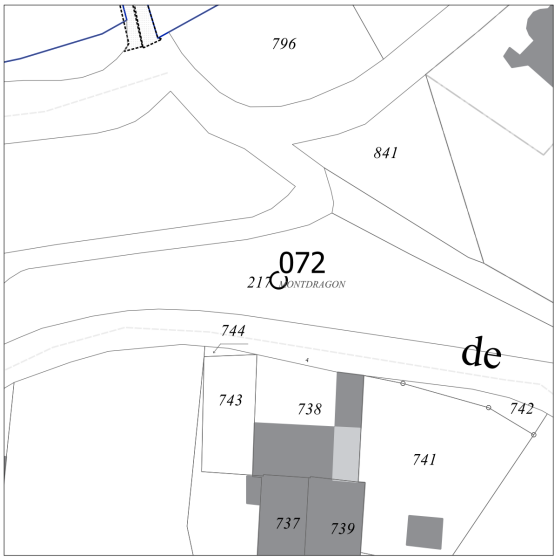

Montpinier

Liste du patrimoine à préserver au titre de l'article L151-19 du code de l'urbanisme

Commune :

MONTPINIER



N°	Référence cadastrale	Localisation	Description
073	0A0101	MONTPINIER	Château en ruine



N

Commune : MONTPINIER

Lieu-dit : MONTPINIER

Référence cadastrale : 0A0101

Description : Château en ruine

N° 073





Moulayrès

Liste du patrimoine à préserver au titre de l'article L151-19 du code de l'urbanisme

Commune :

MOULAYRES



N°	Référence cadastrale	Localisation	Description
074	0B1397	La Fontasse	Patrimoine religieux
075	0B0438	LA MOTHE	Patrimoine religieux
076	0B0085	Bois des Fontasses	Patrimoine religieux
077	0B1134	PRADELLE	Patrimoine religieux



N

Commune : MOULAYRES

Lieu-dit : La Fontasse

Référence cadastrale : 0B1397

Description : Patrimoine religieux

N° 074







Commune : MOULAYRES

Lieu-dit : LA MOTHE

Référence cadastrale : 0B0438

Description : Patrimoine religieux

N° 075



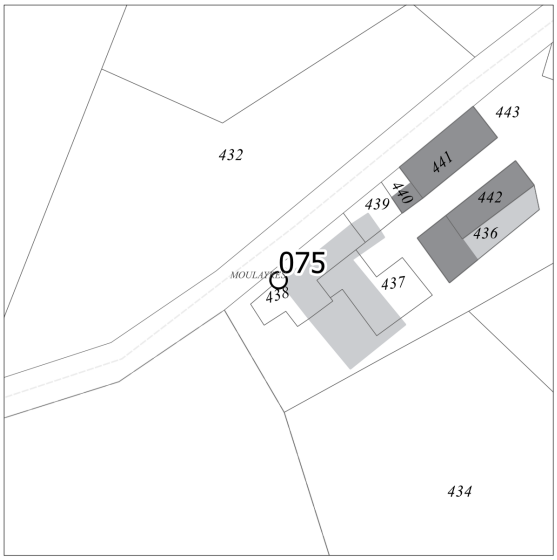



Commune : MOULAYRES

Lieu-dit : Bois des Fontasses

Référence cadastrale : 0B0085

Description : Patrimoine religieux

N° 076







Commune : MOULAYRES

Lieu-dit : PRADELLE

Référence cadastrale : 0B1134

Description : Patrimoine religieux

N° 077



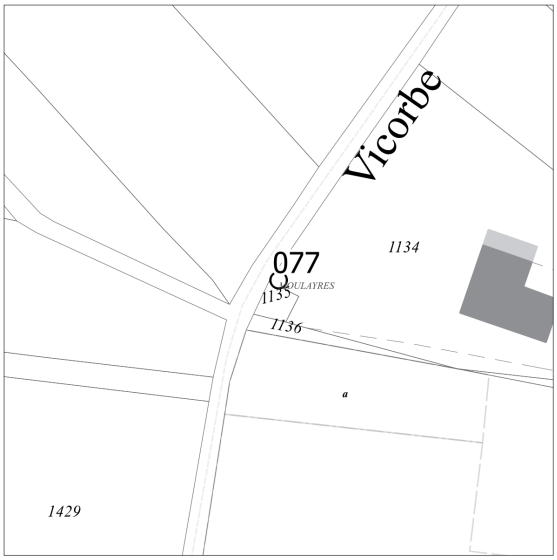

Peyregoux

Liste du patrimoine à préserver au titre de l'article L151-19 du code de l'urbanisme

Commune :

PEYREGOUX



N°	Référence cadastrale	Localisation	Description
078	0A0194	LE DOMAINE	Moulin



N

Commune : PEYREGOUX

Lieu-dit : LE DOMAINE

Référence cadastrale : 0A0194

Description : Moulin

N° 078





Prades

Liste du patrimoine à préserver au titre de l'article L151-19 du code de l'urbanisme

Commune :

PRADES



N°	Référence cadastrale	Localisation	Description
079	0A0345	ENTOURNIERES	Croix
080	0A0381	MOULINAL	Pigeonnier
081	0A0380	MOULINAL	Croix
082	0B0080	LES PLANTIES	Croix
083	0B0401	LE TOUR	Maison de Maître





Commune : PRADES

Lieu-dit : ENTOURNIERES

Référence cadastrale : 0A0345

Description : Croix

N° 079



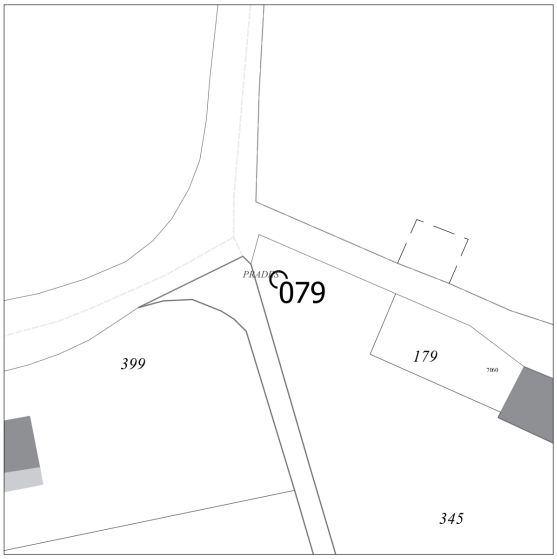



Commune : PRADES

Lieu-dit : MOULINAL

Référence cadastrale : 0A0381

Description : Pigeonnier

N° 080



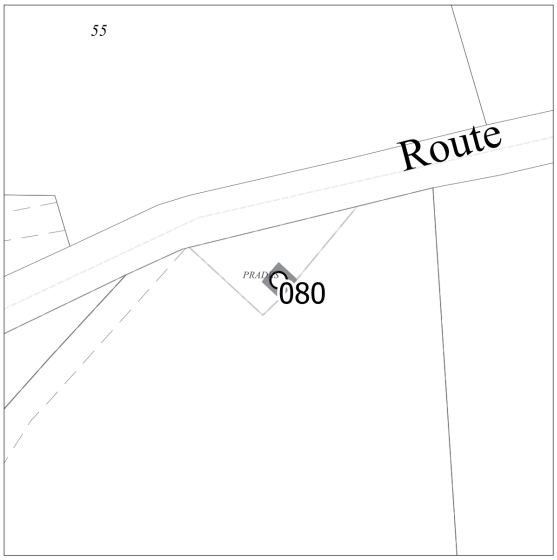



Commune : PRADES

Lieu-dit : MOULINAL

Référence cadastrale : 0A0380

Description : Croix

N° 081







Commune : PRADES

Lieu-dit : LES PLANTIES

Référence cadastrale : 0B0080

Description : Croix

N° 082



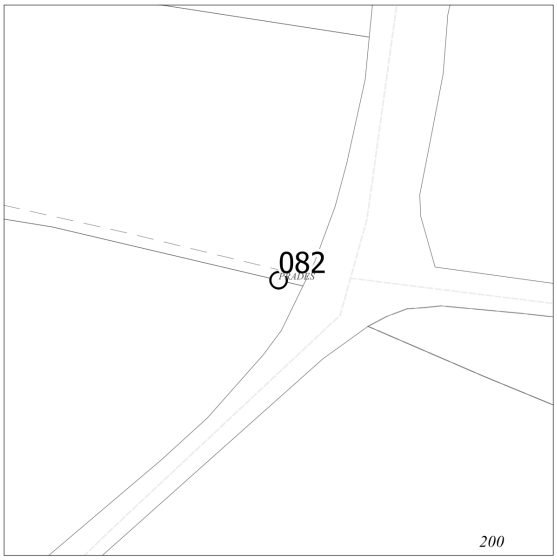



Commune : PRADES

Lieu-dit : LE TOUR

Référence cadastrale : 0B0401

Description : Maison de Maître

N° 083



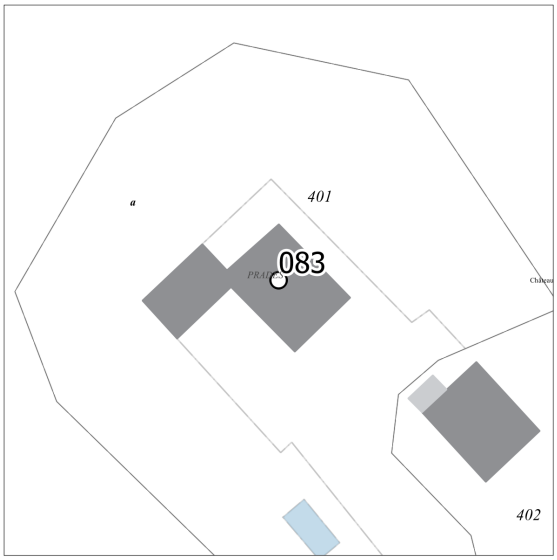

Pratviel

Liste du patrimoine à préserver au titre de l'article L151-19 du code de l'urbanisme

Commune :

PRATVIEL



N°	Référence cadastrale	Localisation	Description
084	ZA0007	AL MARGUE-OUEST	Croix

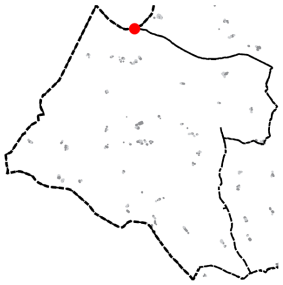

N

Commune : PRATVIEL

Lieu-dit : AL MARGUE-OUEST

Référence cadastrale : ZA0007

Description : Croix

N° 084



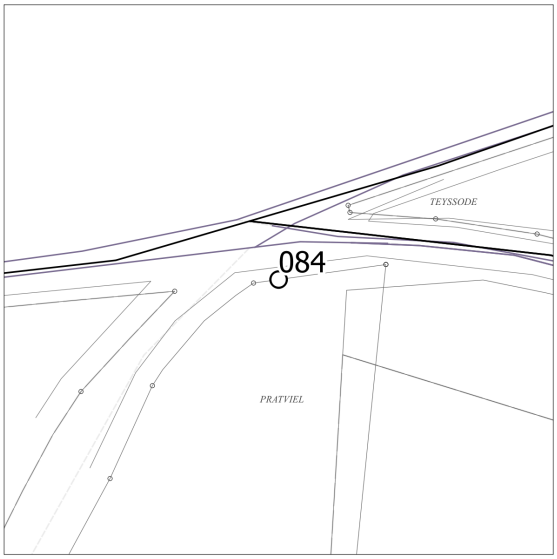

Puycalvel

Liste du patrimoine à préserver au titre de l'article L151-19 du code de l'urbanisme

Commune :

PUYCALVEL

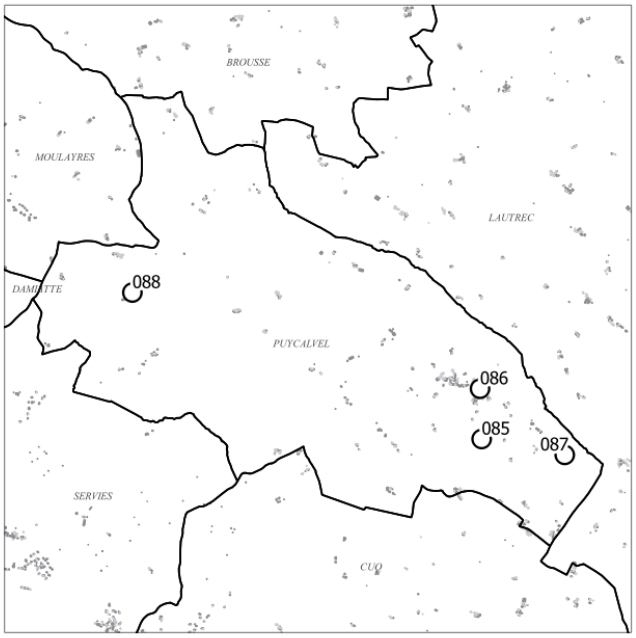

N°	Référence cadastrale	Localisation	Description
085	0B0311	MOULIN A VENT	Moulin à vent
086	0B0031	SAINT GUIRAUD	Lavoir
087	0B0123	LE BUGUET	Pigeonnier
088	0C0224	LA CALVETIE	Pigeonnier



N

Commune : PUYCALVEL

Lieu-dit : MOULIN A VENT

Référence cadastrale : 0B0311

Description : Moulin à vent

N° 085



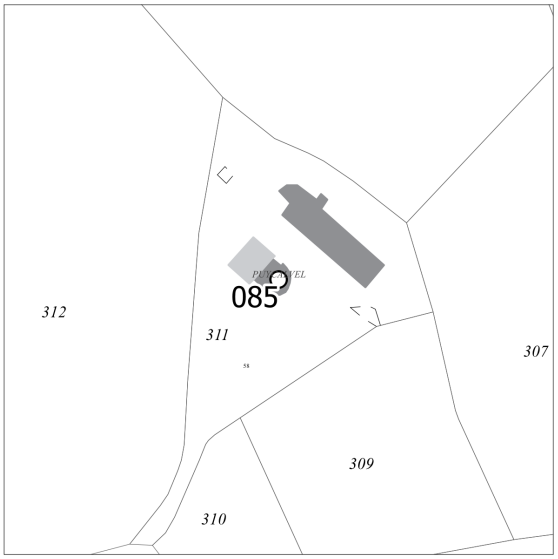



Commune : PUYCALVEL

Lieu-dit : SAINT GUIRAUD

Référence cadastrale : 0B0031

Description : Lavoir

N° 086



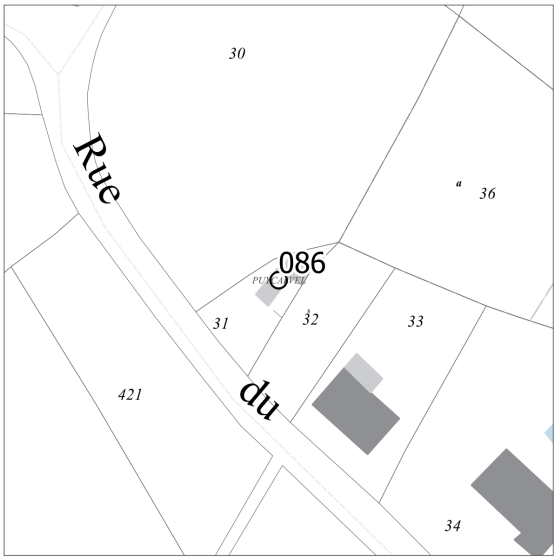



Commune : PUYCALVEL

Lieu-dit : LE BUGUET

Référence cadastrale : 0B0123

Description : Pigeonnier

N° 087



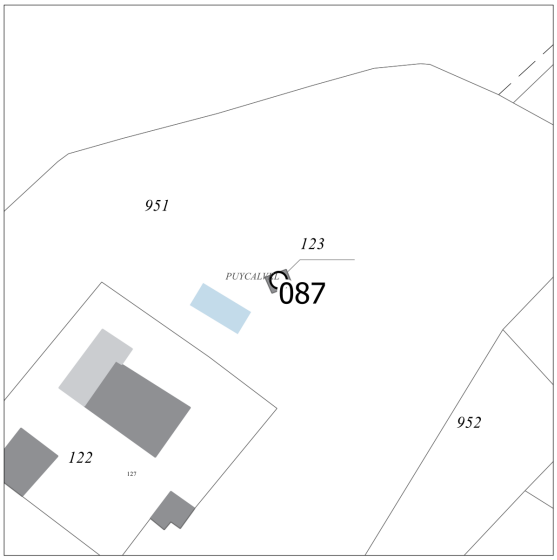



Commune : PUYCALVEL

Lieu-dit : LA CALVETIE

Référence cadastrale : 0C0224

Description : Pigeonnier

N° 088





Saint-Genest-de-Context

Liste du patrimoine à préserver au titre de l'article L151-19 du code de l'urbanisme

Commune :

SAINT-GENEST-DE-CONTEST

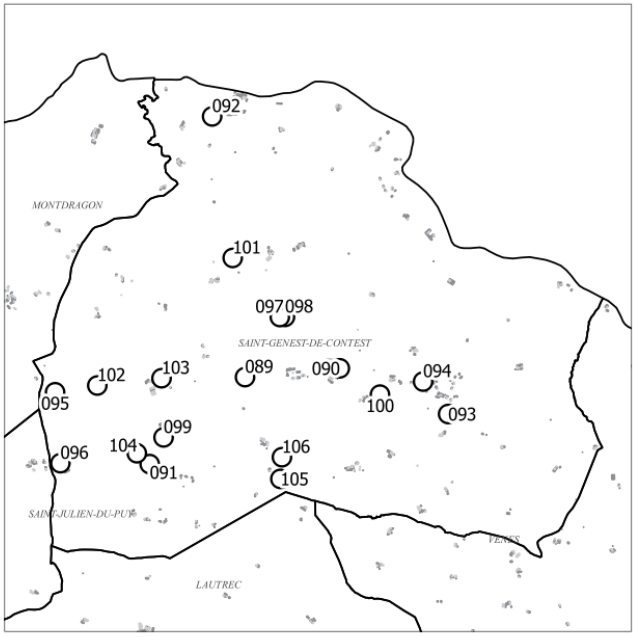

N°	Référence cadastrale	Localisation	Description
089	0B1109	LA FREXAIRIE	Croix
090	0B0483	LA PEYRIE	Croix
091	0A0566	LA MARTINIE EGLISE	Croix
092	0B0333	LE ROC	Croix
093	0C0448	BLAZOU	Croix
094	Domaine public proche 0C0279	LESPINARIE	Croix
095	0A0464	LE PIOCH	Croix
096	0A1135	ROZALOU	Pigeonnier
097	0B0125	LA BEZAURIE	Pigeonnier
098	0B0125	LA BEZAURIE	Croix
099	Domaine public proche 0A1017	PRADAL	Fontaine
100	0B0517	CRABEL	Croix
101	0B0928	CANTO-COUCUT	Croix
102	0A0163	PAGASSOS	Croix
103	0A1129	BOYER ET FUSTIES	Croix

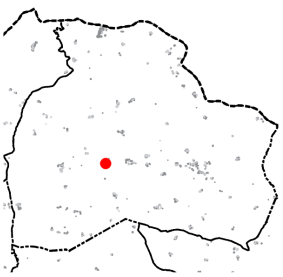

N

Commune : SAINT-GENEST-DE-CONTEST

Lieu-dit : LA FREXAIRIE

Référence cadastrale : 0B1109

Description : Croix

N° 089



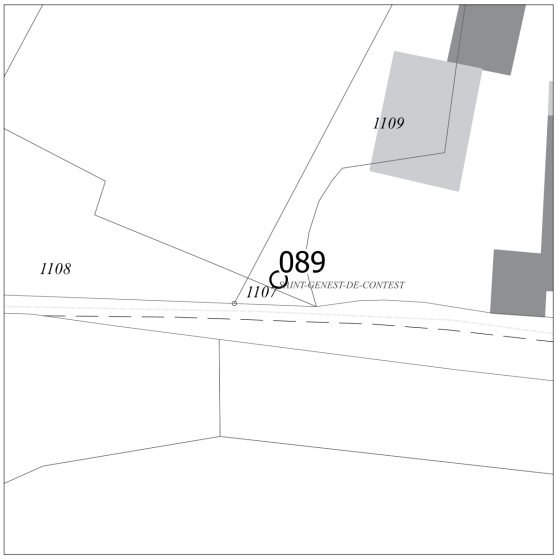

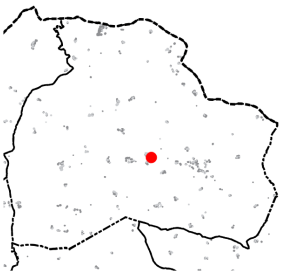

Commune : SAINT-GENEST-DE-CONTEST

Lieu-dit : LA PEYRIE

Référence cadastrale : 0B0483

Description : Croix

N° 090



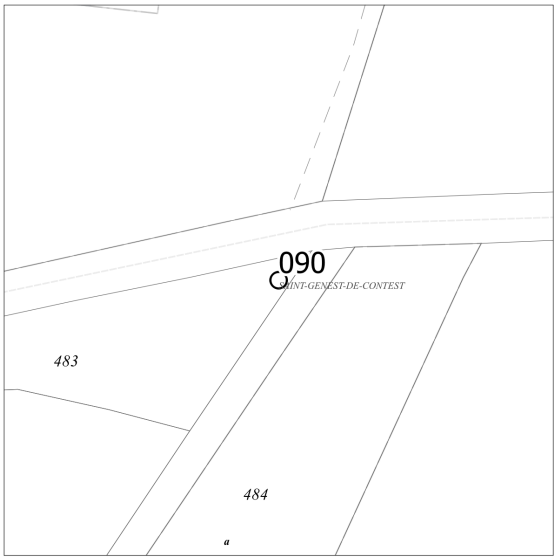

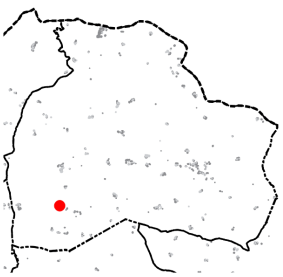

Commune : SAINT-GENEST-DE-CONTEST

Lieu-dit : LA MARTINIE EGLISE

Référence cadastrale : 0A0566

Description : Croix

N° 091



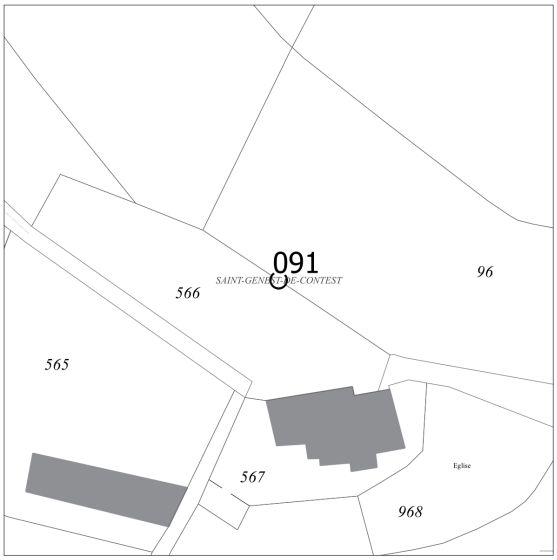

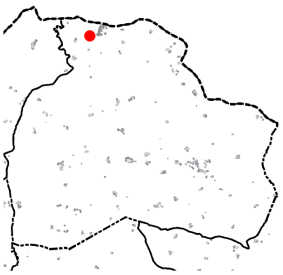

Commune : SAINT-GENEST-DE-CONTEST

Lieu-dit : LE ROC

Référence cadastrale : 0B0333

Description : Croix

N° 092



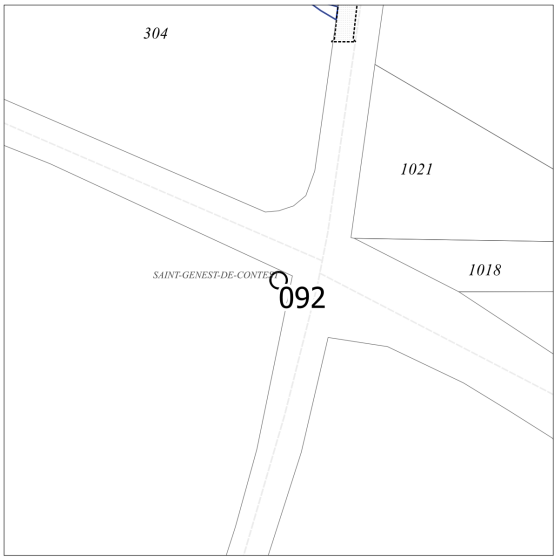

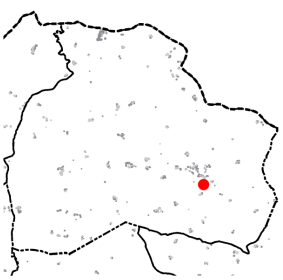

Commune : SAINT-GENEST-DE-CONTEST

Lieu-dit : BLAZOU

Référence cadastrale : 0C0448

Description : Croix

N° 093



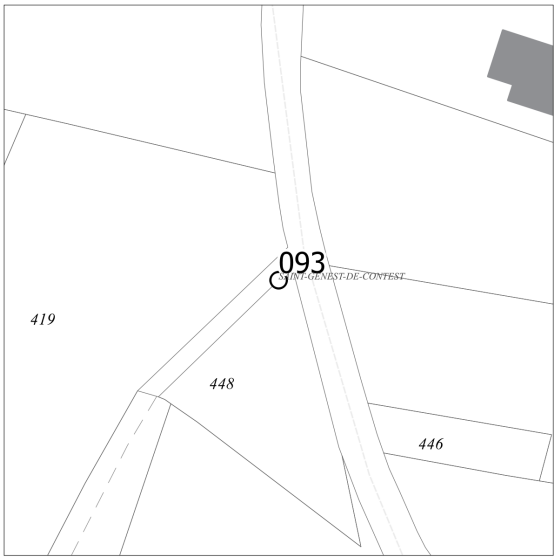

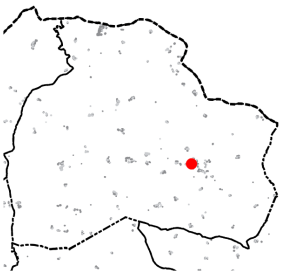

Commune : SAINT-GENEST-DE-CONTEST

Lieu-dit : LESPINARIE

Référence cadastrale : Domaine public proche 0C0279

Description : Croix

N° 094





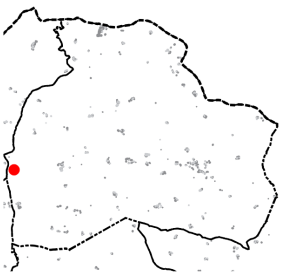

Commune : SAINT-GENEST-DE-CONTEST

Lieu-dit : LE PIOCH

Référence cadastrale : 0A0464

Description : Croix

N° 095



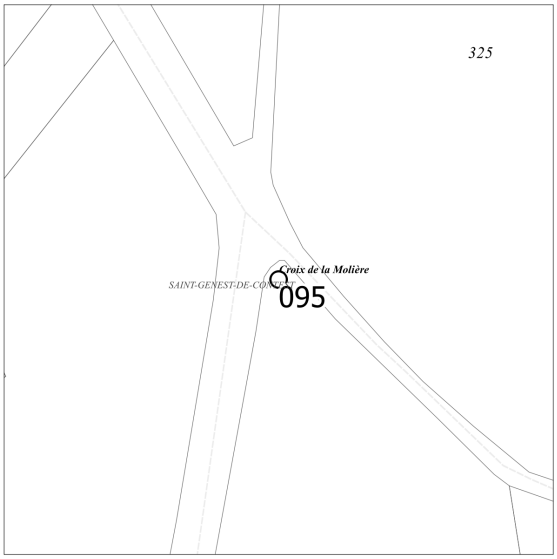

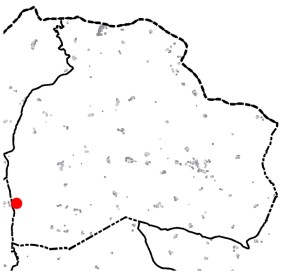

Commune : SAINT-GENEST-DE-CONTEST

Lieu-dit : ROZALOU

Référence cadastrale : 0A1135

Description : Pigeonnier

N° 096



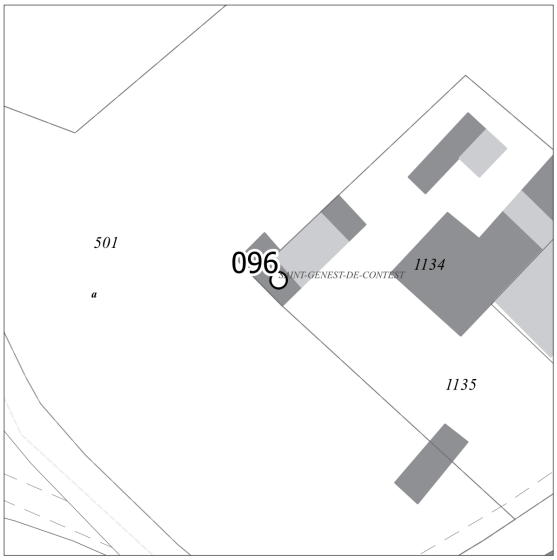

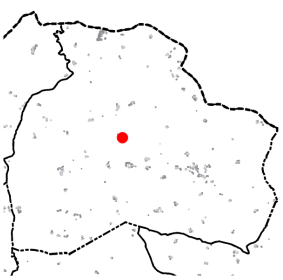

Commune : SAINT-GENEST-DE-CONTEST

Lieu-dit : LA BEZAURIE

Référence cadastrale : 0B0125

Description : Pigeonnier

N° 097



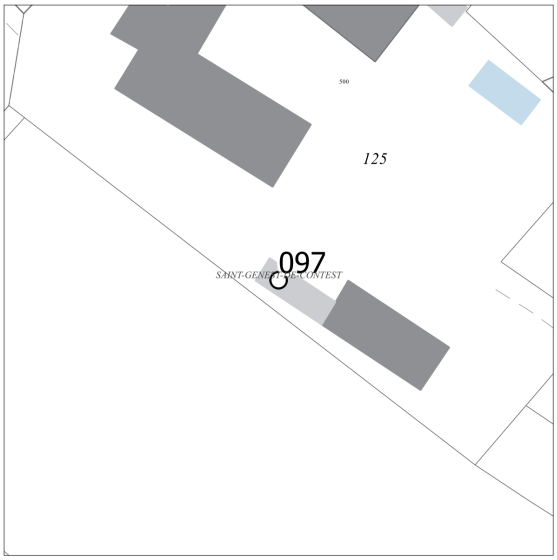

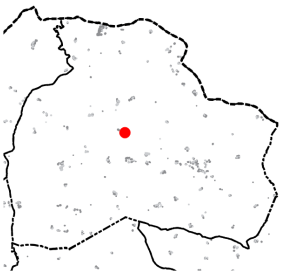

Commune : SAINT-GENEST-DE-CONTEST

Lieu-dit : LA BEZAURIE

Référence cadastrale : 0B0125

Description : Croix

N° 098



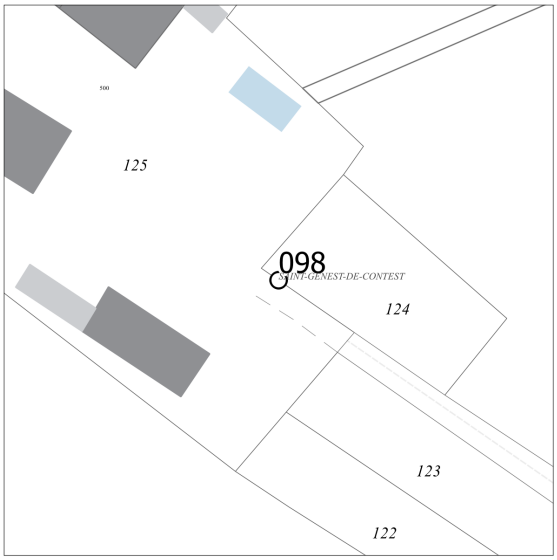

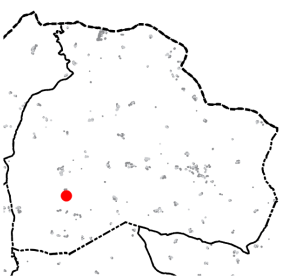

Commune : SAINT-GENEST-DE-CONTEST

Lieu-dit : PRADAL

Référence cadastrale : Domaine public proche 0A1017

Description : Fontaine

N° 099



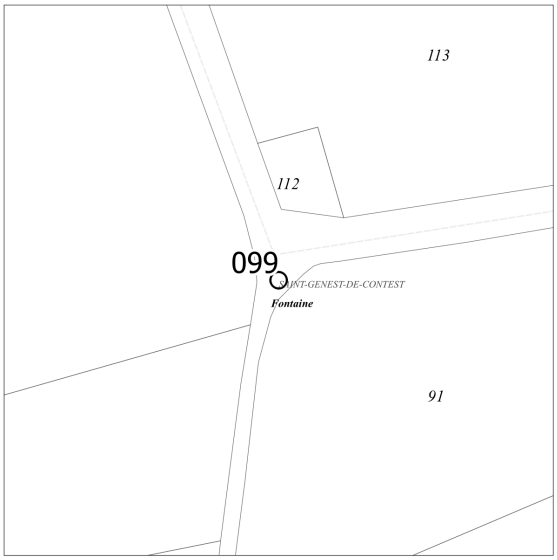

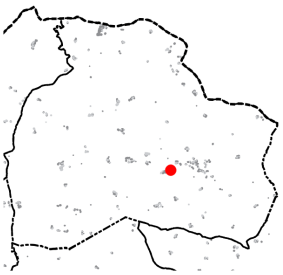

Commune : SAINT-GENEST-DE-CONTEST

Lieu-dit : CRABEL

Référence cadastrale : 0B0517

Description : Croix

N° 100



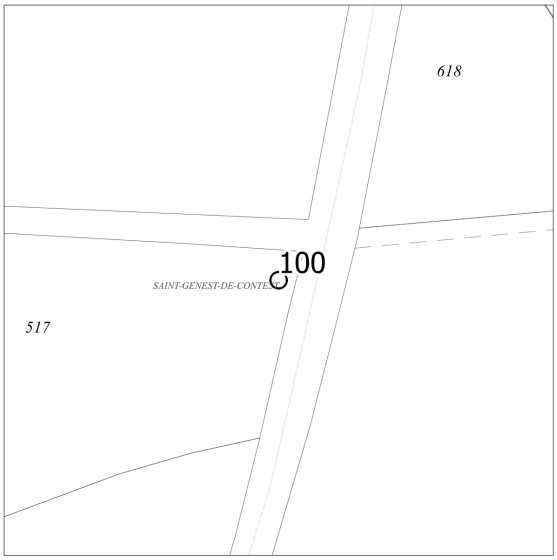

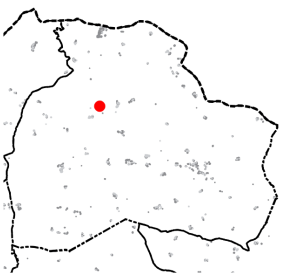

Commune : SAINT-GENEST-DE-CONTEST

Lieu-dit : CANTO-COUCUT

Référence cadastrale : 0B0928

Description : Croix

N° 101



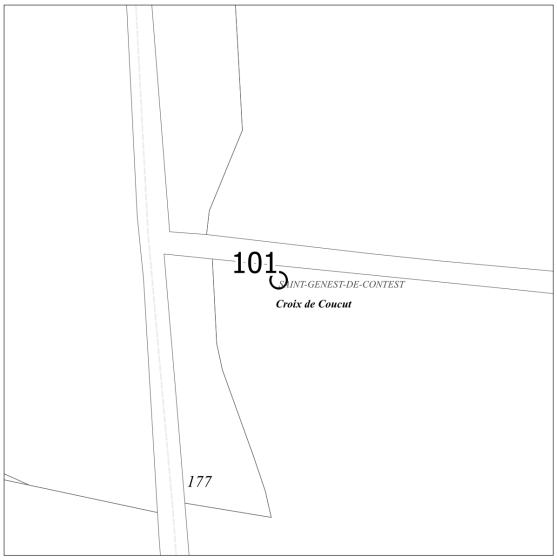

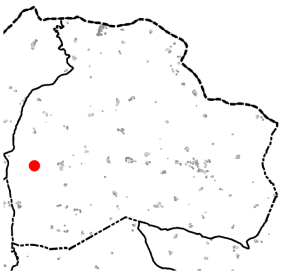

Commune : SAINT-GENEST-DE-CONTEST

Lieu-dit : PAGASSOS

Référence cadastrale : 0A0163

Description : Croix

N° 102



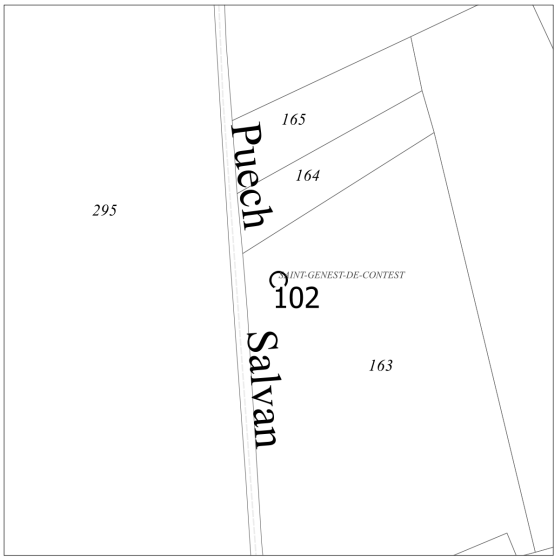

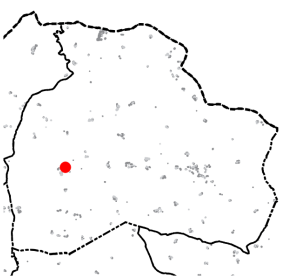

Commune : SAINT-GENEST-DE-CONTEST

Lieu-dit : BOYER ET FUSTIES

Référence cadastrale : 0A1129

Description : Croix

N° 103



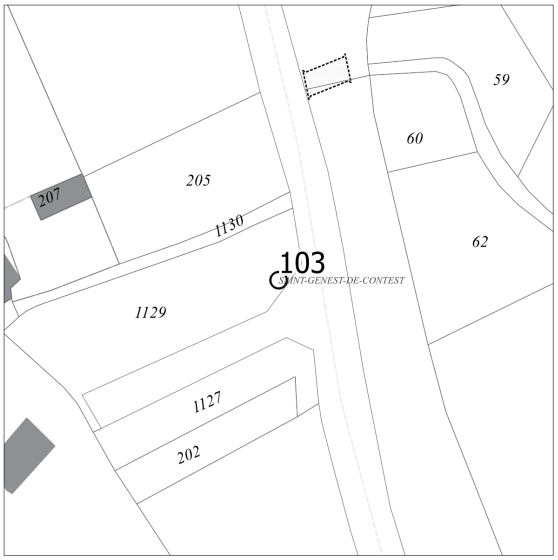

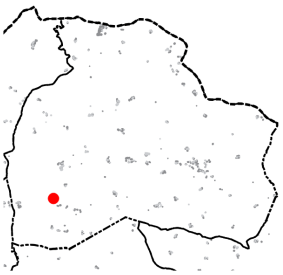

Commune : SAINT-GENEST-DE-CONTEST

Lieu-dit : LE GRENIER

Référence cadastrale : 0A0099

Description : Croix

N° 104



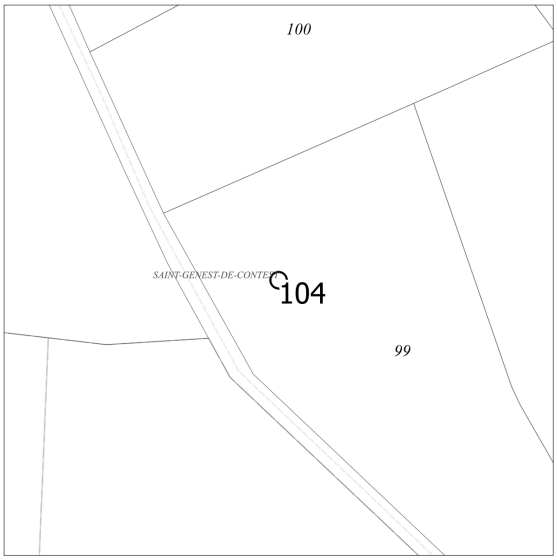

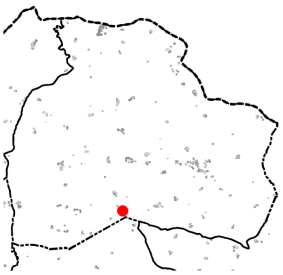

Commune : SAINT-GENEST-DE-CONTEST

Lieu-dit : PARRY

Référence cadastrale : 0B0856

Description : Croix

N° 105



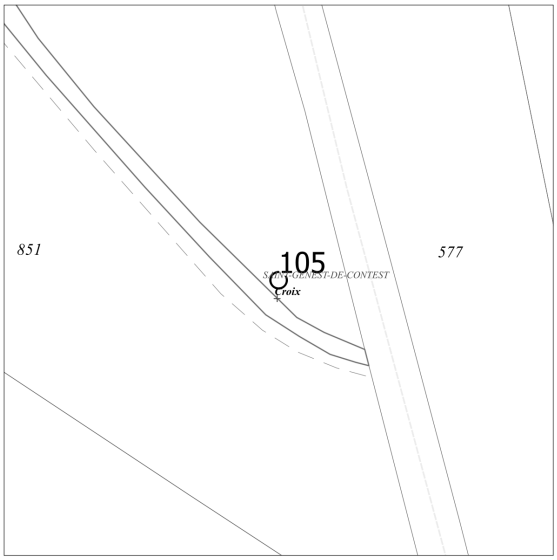

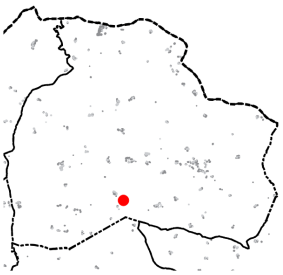

Commune : SAINT-GENEST-DE-CONTEST

Lieu-dit : PARRY

Référence cadastrale : 0B0593

Description : Croix

N° 106



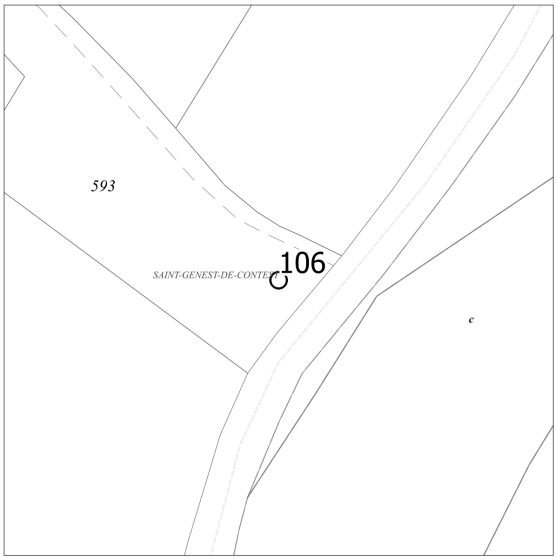

Saint-Julien-du-Puy

Liste du patrimoine à préserver au titre de l'article L151-19 du code de l'urbanisme

Commune :

SAINT-JULIEN-DU-PUY



N°	Référence cadastrale	Localisation	Description
107	0A0989	FAILLADES HAUTES	Pigeonnier
108	0A1439	LA SOULARIE	Pigeonnier
109	0D0138	PRAT NABESSE	Pigeonnier
110	0A0388	FLOURET	Four
111	0E0455	LA REVELLE	Point de vue
112	0E0511	SAINT-JULIEN (VILLAGE)	Croix

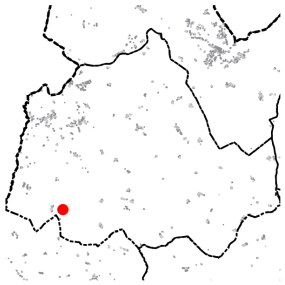

N

Commune : SAINT-JULIEN-DU-PUY

Lieu-dit : FAILLADES HAUTES

Référence cadastrale : 0A0989

Description : Pigeonnier

N° 107



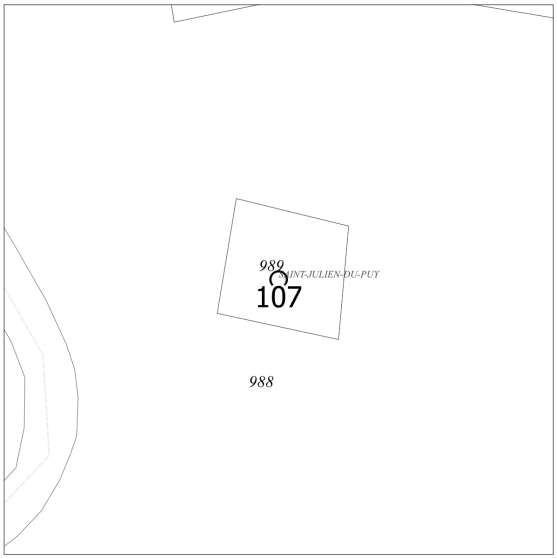

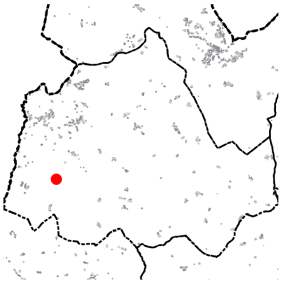

Commune : SAINT-JULIEN-DU-PUY

Lieu-dit : LA SOULARIE

Référence cadastrale : 0A1439

Description : Pigeonnier

N° 108



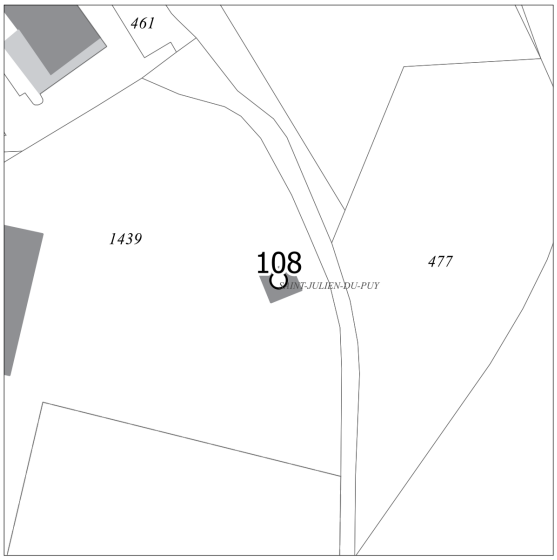

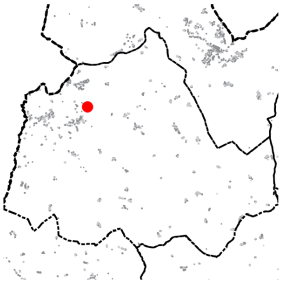

Commune : SAINT-JULIEN-DU-PUY

Lieu-dit : PRAT NABESSE

Référence cadastrale : 0D0138

Description : Pigeonnier

N° 109



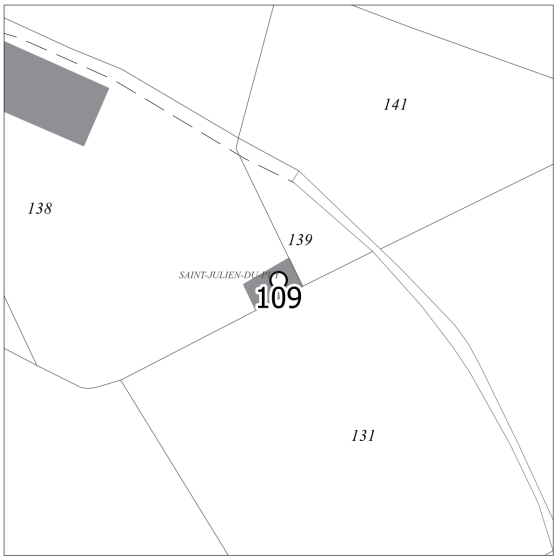



Commune : SAINT-JULIEN-DU-PUY

Lieu-dit : FLOURET

Référence cadastrale : 0A0388

Description : Four

N° 110





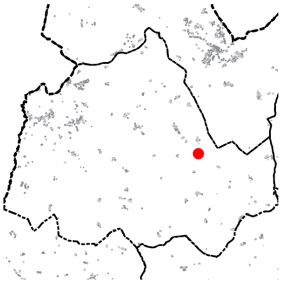

Commune : SAINT-JULIEN-DU-PUY

Lieu-dit : LA REVELLE

Référence cadastrale : 0E0455

Description : Point de vue

N° 111





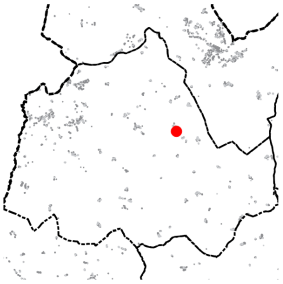

Commune : SAINT-JULIEN-DU-PUY

Lieu-dit : SAINT-JULIEN (VILLAGE)

Référence cadastrale : 0E0511

Description : Croix

N° 112



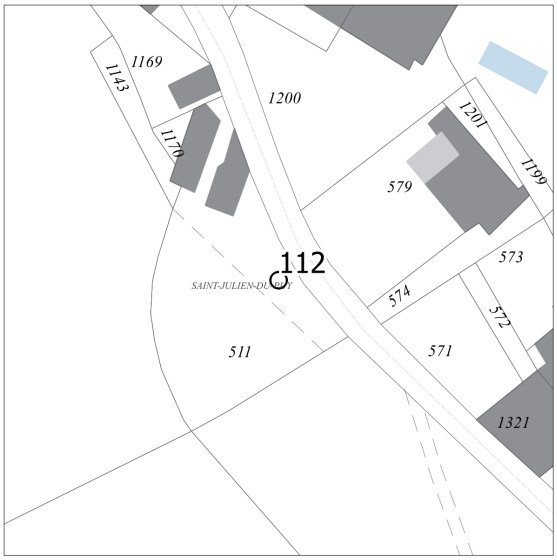

Saint-Paul-Cap-de-Joux

Liste du patrimoine à préserver au titre de l'article L151-19 du code de l'urbanisme

Commune :

SAINT-PAUL-CAP-DE-JOUX

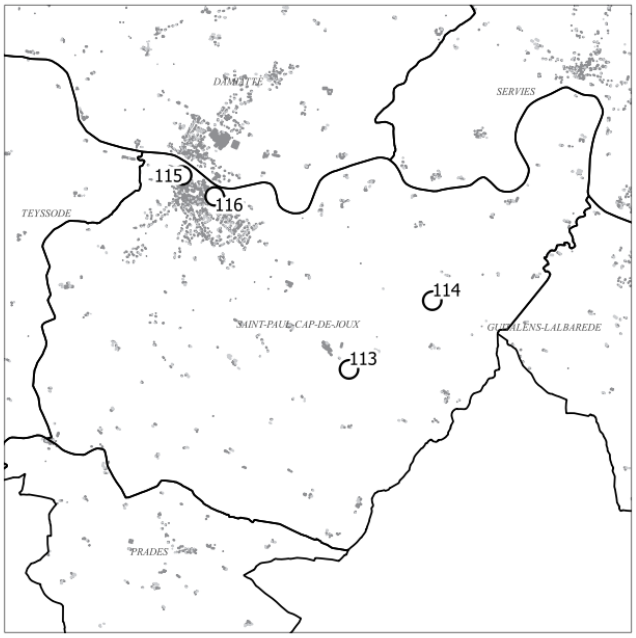

N°	Référence cadastrale	Localisation	Description
113	ZB0026	SAINTE-CECILE	Chapelle Sainte Cécile de Plane Sylve
114	ZD0059	MIRANDEL	Local associatif
115	Domaine public proche 0A1338	ST PAUL	Réserve d'eau
116	0A0166	ST PAUL	Lavoir

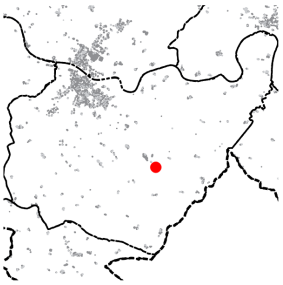



Commune : SAINT-PAUL-CAP-DE-JOUX

Lieu-dit : SAINTE-CECILE

Référence cadastrale : ZB0026

Description : Chapelle Sainte Cécile de Plane Sylve

N° 113



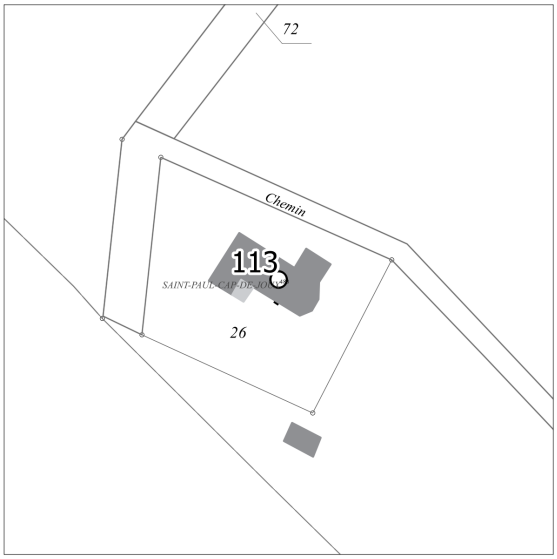

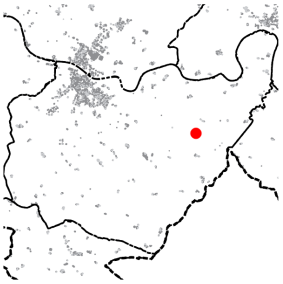

Commune : SAINT-PAUL-CAP-DE-JOUX

Lieu-dit : MIRANDEL

Référence cadastrale : ZD0059

Description : Local associatif

N° 114



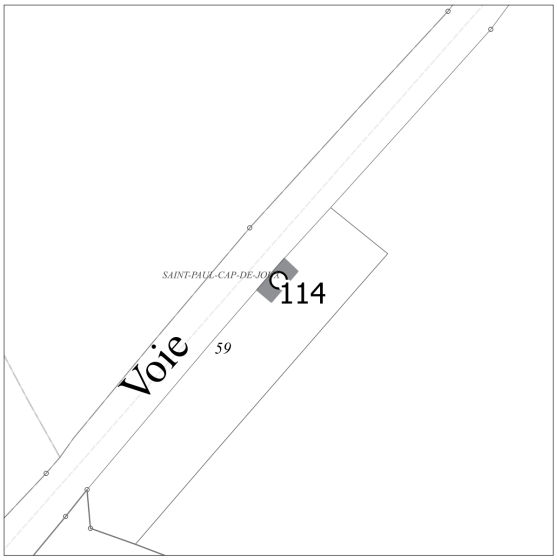

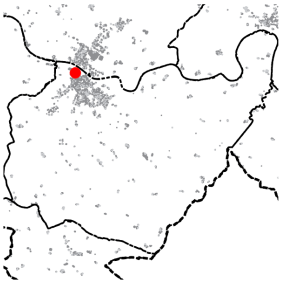

Commune : SAINT-PAUL-CAP-DE-JOUX

Lieu-dit : ST PAUL

Référence cadastrale : Domaine public proche 0A1338

Description : Réserve d'eau

N° 115



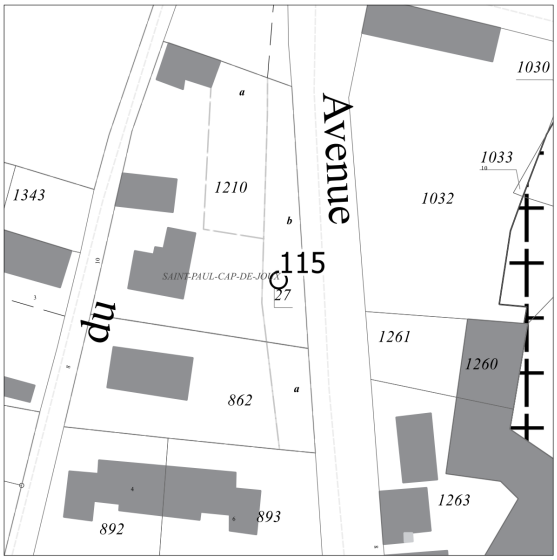

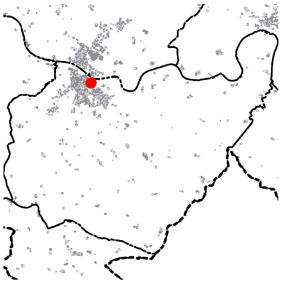

Commune : SAINT-PAUL-CAP-DE-JOUX

Lieu-dit : ST PAUL

Référence cadastrale : 0A0166

Description : Lavoir

N° 116



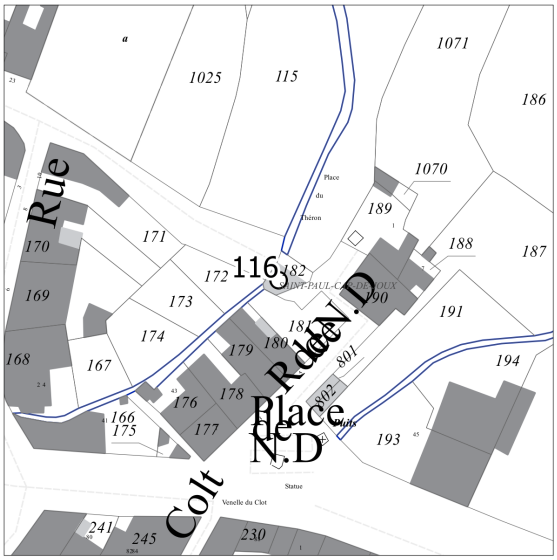

Teyssode

Liste du patrimoine à préserver au titre de l'article L151-19 du code de l'urbanisme

Commune :

TEYSSODE

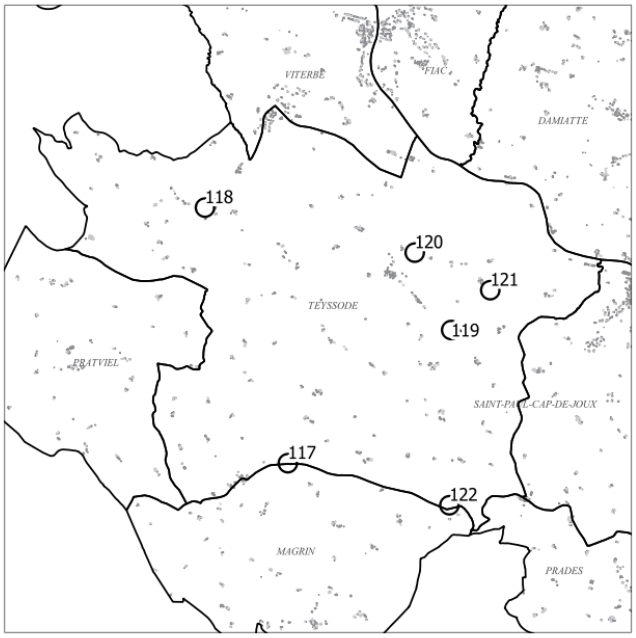

N°	Référence cadastrale	Localisation	Description
117	0C0604	SAINT-ANDRE	Four à pain
118	0E0354	SAINT GERMIER	Croix
119	0A0135	MAITRE DURAND	Croix
120	0A0447	TEYSSODE	Lavoir
121	0A0759	LA CADISCIE	Pigeonnier
122	0B0185	ROQUEMAURE	Fontaine



N

Commune : TEYSSODE

Lieu-dit : SAINT-ANDRE

Référence cadastrale : 0C0604

Description : Four à pain

N° 117



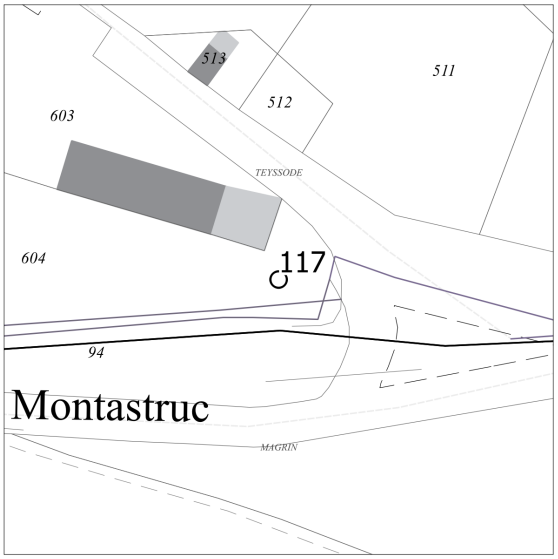



Commune : TEYSSODE

Lieu-dit : SAINT GERMIER

Référence cadastrale : 0E0354

Description : Croix

N° 118



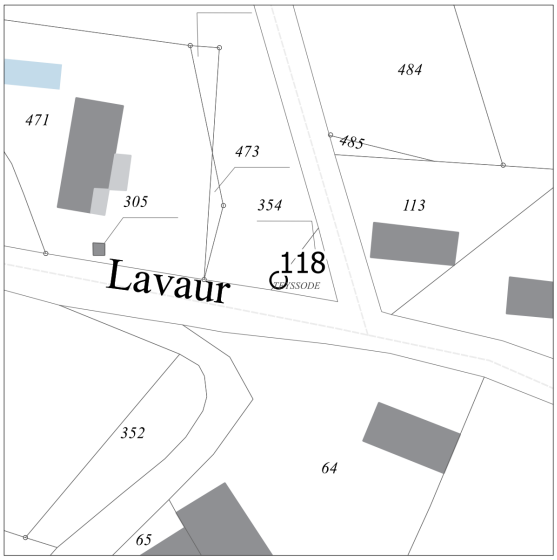



Commune : TEYSSODE

Lieu-dit : MAITRE DURAND

Référence cadastrale : 0A0135

Description : Croix

N° 119



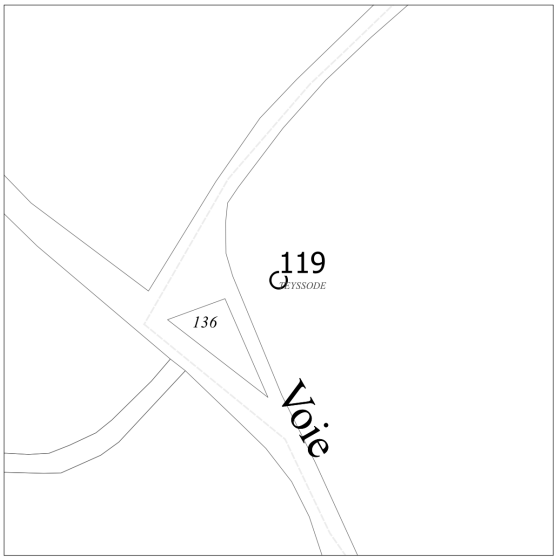



Commune : TEYSSODE

Lieu-dit : TEYSSODE

Référence cadastrale : 0A0447

Description : Lavoir

N° 120







Commune : TEYSSODE

Lieu-dit : LA CADISCIE

Référence cadastrale : 0A0759

Description : Pigeonnier

N° 121







Commune : TEYSSODE

Lieu-dit : ROQUEMAURE

Référence cadastrale : 0B0185

Description : Fontaine

N° 122



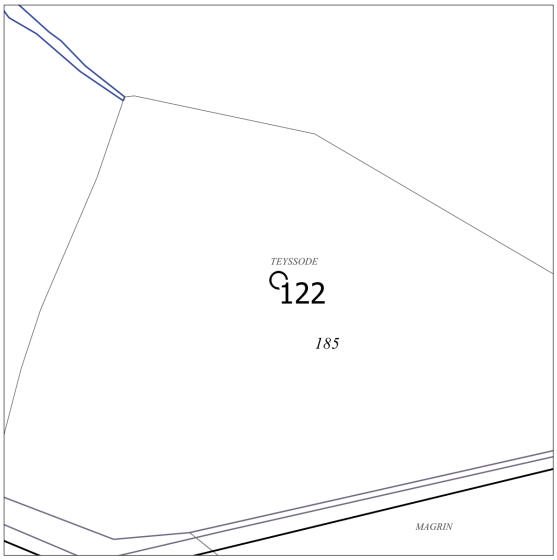

Liste du patrimoine à préserver au titre de l'article L151-19 du code de l'urbanisme

Commune :

VENES



N°	Référence cadastrale	Localisation	Description
123	Place de l'église	VENES	Calvaire
124	0C1066	LA BOURIETTE	Pigeonnier
125	Domaine public proche 0C0891	VENES	Lavoir
126	0C0933	VENES	Patrimoine religieux

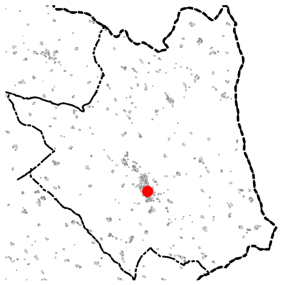

N

Commune : VENES

Lieu-dit : VENES

Référence cadastrale : Place de l'église

Description : Calvaire

N° 123





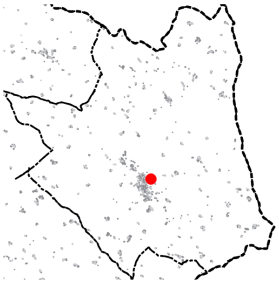

Commune : VENES

Lieu-dit : LA BOURIETTE

Référence cadastrale : 0C1066

Description : Pigeonnier

N° 124



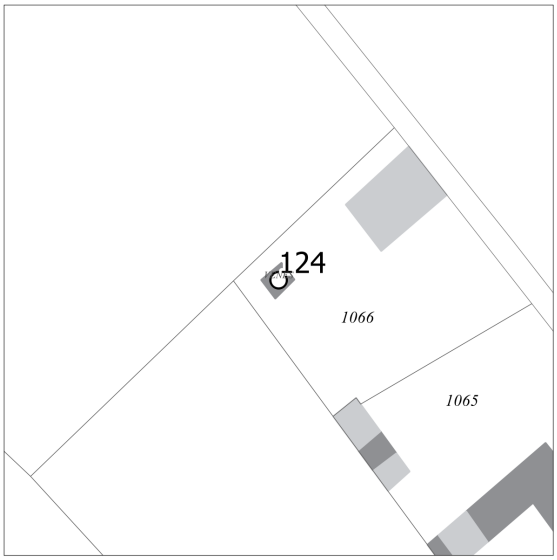

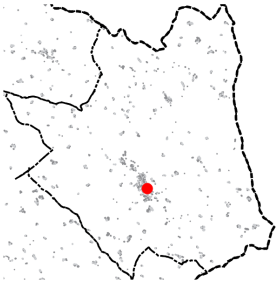

Commune : VENES

Lieu-dit : VENES

Référence cadastrale : Domaine public proche 0C0891

Description : Lavoir

N° 125





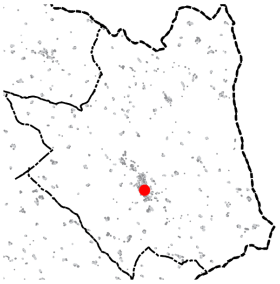

Commune : VENES

Lieu-dit : VENES

Référence cadastrale : 0C0933

Description : Patrimoine religieux

N° 126



