MINISTÈRE DES RÉGIONS LIBÉRÉES

DÉPARTEMENT DE LA SOMME

SERVICE DE LA RECONSTITUTION IMMOBILIÈRE

Section des Plans d'Alignement

PLAN GÉNÉRAL D'ALIGNEMENT

de la Commune de

EQUANCOURT

Levé par M. BABY - Adjoint Technique des PONTS et CHAUSSÉES
Projet d'Alignement dressé par M. DURAND, Aspirant Ingénieur Adjoint des T.P.E.,
Agent technique du Service de la Reconstitution Immobilière

PLAN D'ENSEMBLE

1924

feuille 1

feuille 2

feuille 3

feuille 4

feuille 5

. LÉGENDE .

- Bâtiment public
- d° en ruines
- Bâtiment privé
- d° en ruines
- Treillage
- Haie

Echelle de 1/2000 (0m,005 p.m).

TABLEAU DES RUES

Désignation des Rues	N°s des Alignements	Voies empruntant les Rues	N°s des feuilles du Plan
I° VOIRIE VICINALE =			
a. Grande Vicinalité			
RUE DE LA CHAPELLE	1 à 7 et 2 à 8	Chemin de Grande Communication N°58 de Bellicourt à Gouzeaucourt et à Etricourt.	1 et 2
RUE DE FINS.	1 à 13 et 2 à 10		2 et 5
b. Petite Vicinalité			
GRANDE RUE	1 à 11 et 13 à 21, 2 à 16 et 18 à 26	Chemin Vicinal Ordinaire N°2 d'Equancourt à Nurlu.	2 et 5
RUE DE LA FLAQUE	1 à 9 et 2 à 10		4 et 5
RUE DE NURLU	1 à 7 et 2 à 10	Chemin Vicinal Ordinaire N°4 d'Equancourt à La Neuville - Bourjonval - C.V.O. N°7 d'Equancourt à Manancourt.	4
RUE DU MOULIN	1 à 21 et 2 à 18		1 et 2
RUE DE MANANCOURT	1 à 9 et 2 à 8		3 et 4
RUE DU CRAON	1 à 7 et 2 à 12	Chemin Vicinal Ordinaire N°9 d'Equancourt à Plouy	4 et 5
RUE TUET (partie)	1 à 19 et 2 à 14		4
CHEMIN DE SOREL	1 à 5 et 2 à 5		4
II° VOIRIE URBAINE -			
RUE COTTREL	1 à 9 et 2 à 12	Voirie urbaine	2 et 3
RUE NOUVELLE	1 à 13 et 2 à 12	d°	4
RUE DU FOUR	1 à 5 7 à 17 et 2 à 16	d°	4
RUE DU PRÉ	1 à 5 et 2 à 8	d°	5
RUE TUET (partie)	21 à 29 et 16 à 24	d°	4

MINISTÈRE DES RÉGIONS LIBÉRÉES

DÉPARTEMENT DE LA SOMME

SERVICE DE LA RECONSTITUTION IMMOBILIÈRE

Section des Plans d'Alignement

PLAN GÉNÉRAL D'ALIGNEMENT

de la Commune d'

EQUANCOURT

Levé par M^r BABY, ADJOINT TECHNIQUE des PONTS et CHAUSSÉES
Projet d'Alignement dressé par M^r DURAND, Aspirant-Ingénieur-Adjoint des T.P.E.
Agent Technique du Service de la Reconstitution Immobilière.

FEUILLE . 5 .

1924

Echelle de 0,002 par mètre (1/500)

0 10 20 30 40 50 Mètres


Rue de la Chapelle et rue de Fins

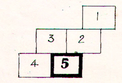
C.G.C. N°58 de BELLICOURT à GOUZEAUCOURT et à ÉTRICOURT.

Les alignements tracés en bleu sont à maintenir tels qu'ils ont été homologués par arrêté préfectoral du 24 Novembre 1923 sont à modifier et à remplacer par les Alignements tracés en rouge n^os 1 à 17 et 2 à 8 (RUE DE LA CHAPELLE), la 13 et 2 à 10 (RUE DES FINS)

NORD







MINISTÈRE DES RÉGIONS LIBÉRÉES

DÉPARTEMENT DE LA SOMME

SERVICE DE LA RECONSTITUTION IMMOBILIÈRE

Section des Plans d'Alignement

PLAN GÉNÉRAL D'ALIGNEMENT

de la Commune d'

EQUANCOURT

Levé par M^r BABY, ADJOINT TECHNIQUE des PONTS et CHAUSSÉES

Projet d'Alignement dressé par M^r DURAND, Aspirant-Ingénieur-Adjoint des T.P.E.

Agent Technique du Service de la Reconstitution Immobilière.

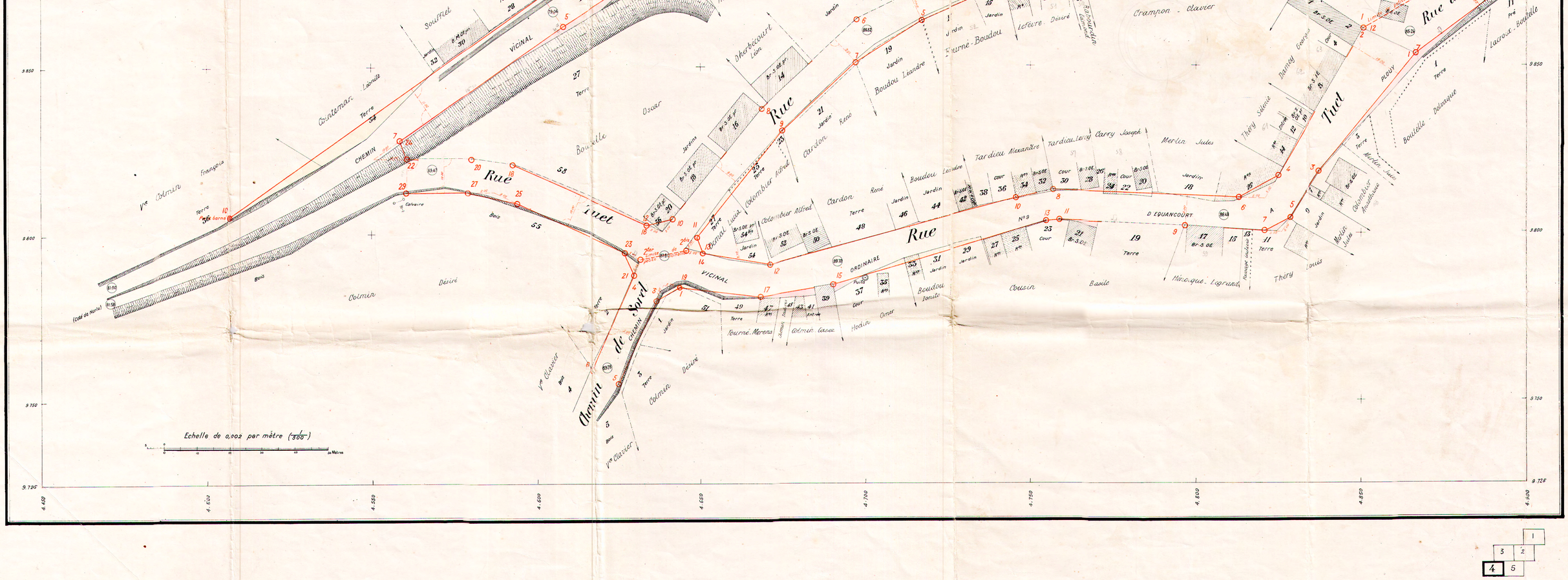
FEUILLE . 4.

1924

NORD

Echelle de 0,002 par mètre (1/500)

0 5 10 15 20 25 30 35 40 45 50 Mètres



MINISTÈRE DES RÉGIONS LIBÉRÉES

DÉPARTEMENT DE LA SOMME

SERVICE DE LA RECONSTITUTION IMMOBILIÈRE

Section des Plans d'Alignement

PLAN GÉNÉRAL D'ALIGNEMENT

de la Commune d'

EQUANCOURT

Levé par M^r **BABY**, ADJOINT TECHNIQUE des PONTS et CHAUSSÉES

Projet d'Alignement dressé par M^r **DURAND**, Aspirant-Ingénieur-Adjoint des T.P.E.
Agent Technique du Service de la Reconstitution Immobilière.

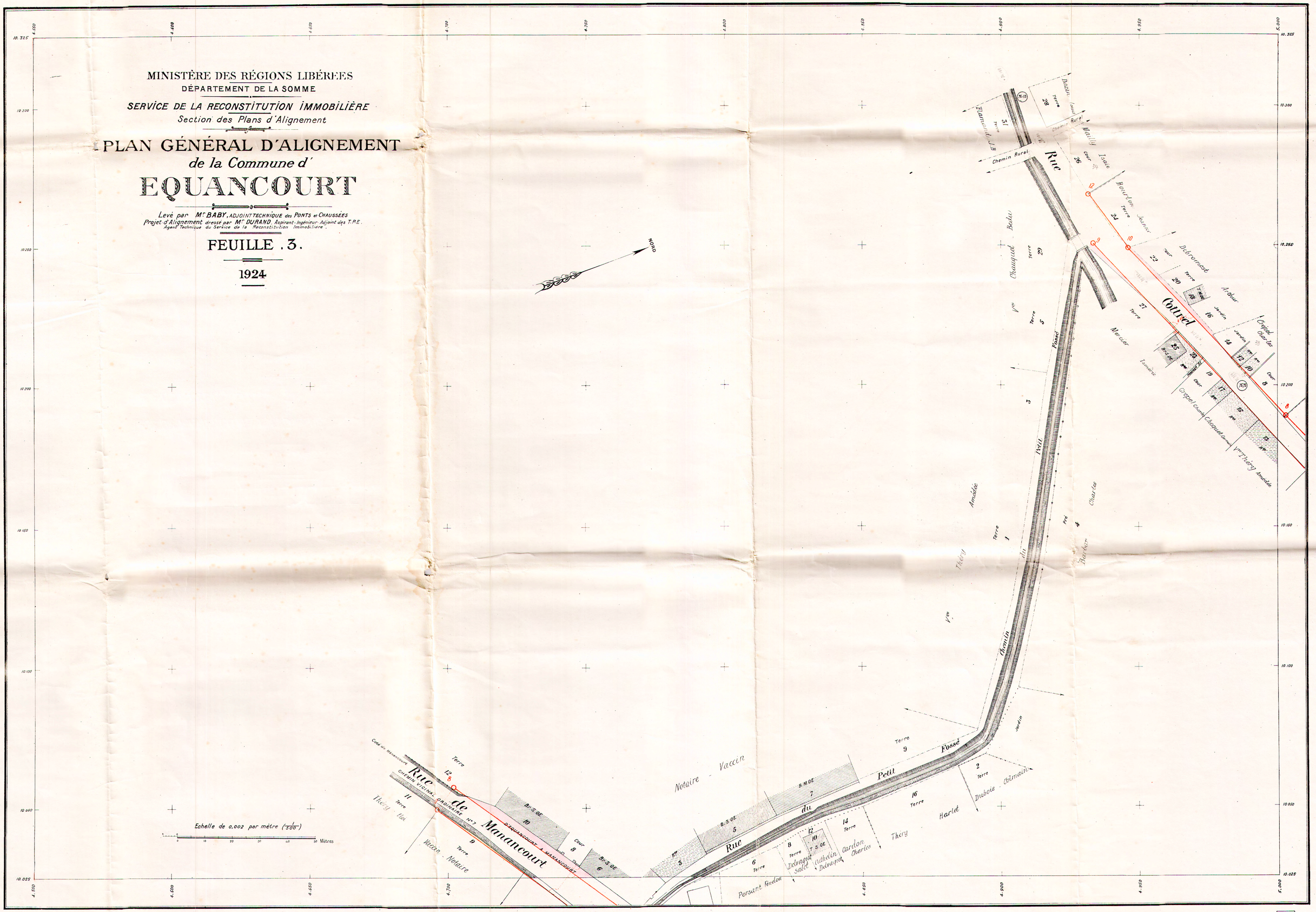
FEUILLE . 3 .

1924

NORD

Echelle de 0,002 par mètre (1/500)

0 10 20 30 40 50 Mètres



Rue de la Chapelle et Rue de Fins
C.G.C. N°58 de BELLICOURT à GOUZEAUCOURT et à ETRICOURT

Les Alignements tracés en bleu n°s 1 à 17 et 2 à 18 homologués par arrêté préfectoral du 24 Novembre 1883 sont à modifier et à remplacer par les Alignements tracés en rouge n°s 1 à 7 et 2 à 8 (RUE de LA CHAPELLE) et 1 à 13 et 9 à 10 (RUE de FINS)

MINISTÈRE DES RÉGIONS LIBÉRÉES
DÉPARTEMENT DE LA SOMME
SERVICE DE LA RECONSTITUTION IMMOBILIÈRE
Section des Plans d'Alignement

PLAN GÉNÉRAL D'ALIGNEMENT
de la Commune d'
EQUANCOURT

Levé par Mr BABY, ADJOINT TECHNIQUE des PONTS et CHAUSSÉES
Projet d'Alignement dressé par Mr DURAND, Aspirant-Ingénieur-Adjoint des T.P.E.
Agent Technique du Service de la Reconstitution Immobilière.

FEUILLE . 2.

1924

Echelle de 1/500 (0m002 p.m.)

10 5 0 10 20 30 40 50 Mètres

1 | 3 | 2 | 4 | 5

MINISTÈRE DES RÉGIONS LIBÉRÉES

DÉPARTEMENT DE LA SOMME

SERVICE DE LA RECONSTITUTION IMMOBILIÈRE

Section des Plans d'Alignement

PLAN GÉNÉRAL D'ALIGNEMENT

de la Commune d'

EQUANCOURT

Levé par M^r **BABY**, ADJOINT TECHNIQUE des PONTS et CHAUSSÉES

Projet d'Alignement dressé par M^r **DURAND**, Aspirant-Ingénieur-Adjoint des T.P.E.
Agent Technique du Service de la Reconstitution Immobilière.

FEUILLE . 1.

1924

Echelle de 1/500 (0^m002 p.m.)

10 5 0 10 20 30 40 50 Mètres

NORD

Rue de la Chapelle et Rue de Fins.

C.G.C. N^o 58 de BELLICOURT à GOUZEAUCOURT et à ETRICOURT.

Les Alignements tracés en bleu n[illegible] homologués par arrêté préfectoral du 24 novembre 1883 sont à modifier et à remplacer par les Alignements tracés en rouge 1a 1 et 2a 8 (RUE DE LA CHAPELLE) et 1a 13 et 2a 10 (RUE DE FINS).

. LÉGENDE .

- Bâtiment public
- d° en ruines
- Bâtiment privé
- d° en ruines
- PT Construction en pierre de taille
- Br d° en brique
- B. d° en bois
- To. d° en torchis
- Pr d° provisoire
- S. d° en bon état, solide
- M. d° médiocre
- V d° vétuste
- 0E d° d'un Rez-de-Chaussée
- 1E d° de Un Etage
- 2E d° de deux étages
- Haie
- Treillage
- Alignement ancien conservé ou alignement nouveau projeté
- Alignement ancien à modifier
- Terrain à réunir à la voie publique ou à acquérir par la Commune
- Terrain à retrancher de la voie publique
- Limites de Voirie
- Cotes de niveau

Rue de la Chapelle et Rue de Fins — Moulin — La Neuville-Bourjonval — D'Equancourt — Chemin Rural — Chemin Vicinal Ordinaire — Chemin de Grande Communication n°58 de Bellicourt à Gouzeaucourt et à Etricourt

1 | 3 2 | 4 5