maitre d'ouvrage

Communauté de communes

de Brenne Val-de-Creuse

plan local d'urbanisme intercommunal

commune de Chazelet

servitudes



maitre d'oeuvre

PRÉFET DE L'INDRE
Liberté
Égalité
Fraternité

service d'appui transversal
et de la transition
energétique (SATTE)
cite administrative
Boulevard George Sand
36000 Châteauroux

direction départementale

des territoires de l'Indre

Ech:1/5000 - 1/2500

réalisation: janvier 2021

source:cadastre DGFIP

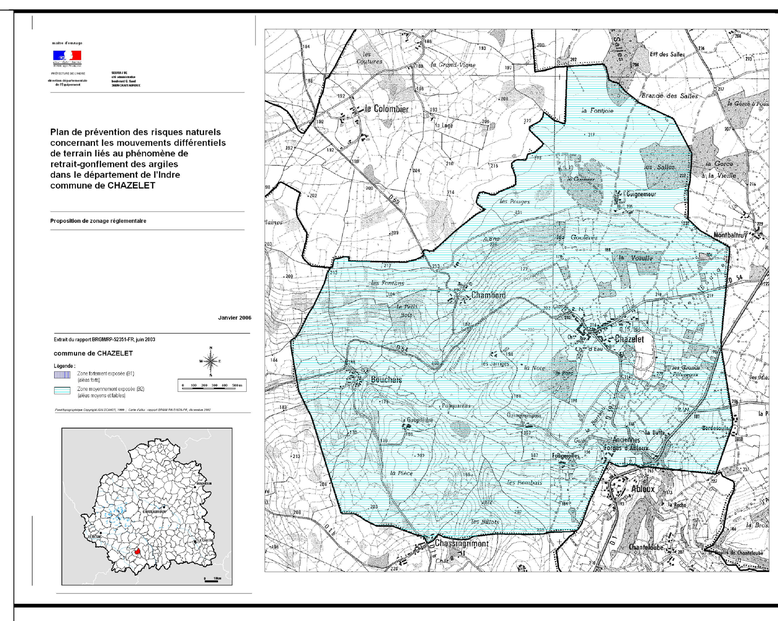

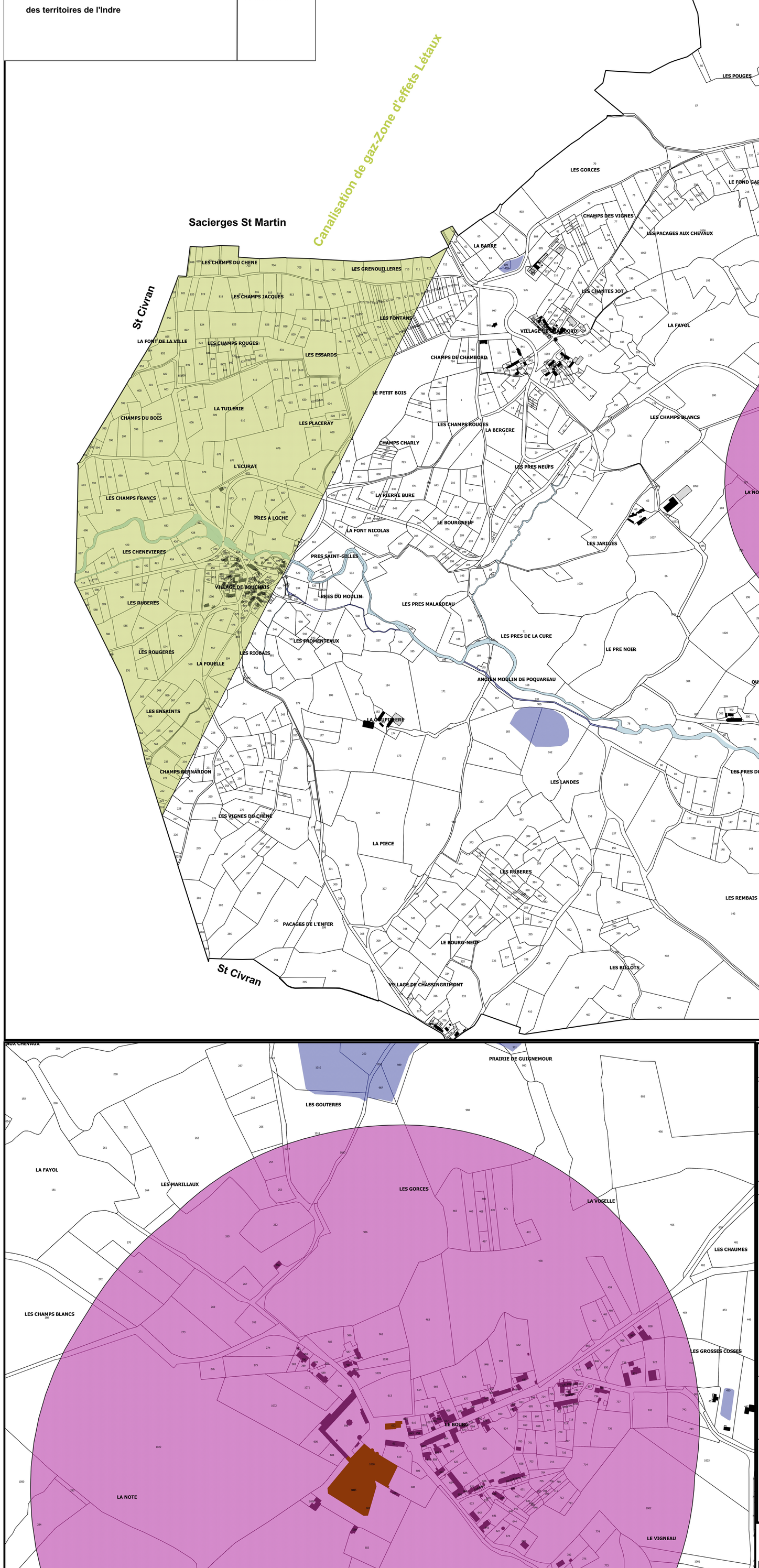

Servitudes

AC1 Périmètre de protection des MH de 500 mètres

AC1 Monunents historiques

MH inscrit

EL7 Alignement des voies publiques

I3 Canalisation de gaz-Zone d'effets Létaux

maitre d'ouvrage

Commuauté de communes

de Brenne Val -de-Creuse

plan local d'urbanisme intercommunal

commune de Chitray

servitudes

maitre d'oeuvre

direction départementale

des territoires de l'Indre

PRÉFET DE L'INDRE
Liberté
Égalité
Fraternité

service d'appui transversal
et de la transition
energétique (SATE)
cité administrative
Boulevard George Sand
36000 Chateauroux

Ech:1/6000

réalisation: janvier 2021

source:cadastre DGFIP

Servitudes

- EL3 Halage et marchepied
- I3 Canalistion de gaz-Zone d'effets Létaux
- PT3 Réseaux de télécommunication

Migné

Nuret-le-Ferron

Nuret-le-Ferron

Rivarennes

Migné

Ciron

Oulches

Rivarennes

Oulches

Rivarennes

Canalisation de gaz-Zone d'effets

Câble téléphonique enterré C310

Plan de prévention des risques naturels concernant les mouvements différentiels de terrain liés au phénomène de retrait-gonflement des argiles dans le département de l'Indre commune de CHITRAY

Proposition de zonage réglementaire

Janvier 2006

Extrait du rapport BRGM/RP-52355-FR, juin 2003

commune de CHITRAY

Légende

Zone fortement exposée (B1) (aléas fort)

Zone moyennement exposée (B2) (aléas moyens et faibles)

Fond topographique: Copyright IGN ©CNES, 1998 - Carte Aléa - rapport BRGM/RP-52355-FR, décembre 2002

CARTE DU ZONAGE REGLEMENTAIRE
PLANCHE 8 / 20

LEGENDE

Zones à préserver de toute urbanisation

Zone A1 - Aléa faible à moyen

Zone A2 - Aléa fort à très fort

Zones pouvant être urbanisées sous conditions

Zone B1 - Aléa faible

Zone B2 - Aléa moyen

Source : IGN/SCAN 25

Echelle : 1/10 000

COMIREM - Dossier n° 634 - 06/2004

CARTE DU ZONAGE REGLEMENTAIRE
PLANCHE 9 / 20

LEGENDE

Zones à préserver de toute urbanisation

Zone A1 - Aléa faible à moyen

Zone A2 - Aléa fort à très fort

Zones pouvant être urbanisées sous conditions

Zone B1 - Aléa faible

Zone B2 - Aléa moyen

Source : IGN/SCAN 25

Echelle : 1/10 000

COMIREM - Dossier n° 634 - 06/2004

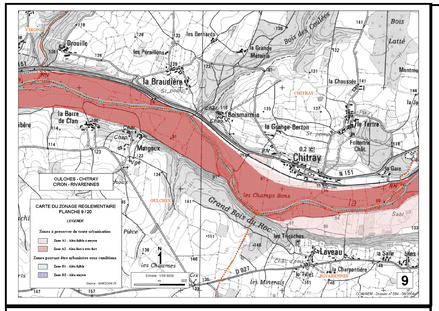

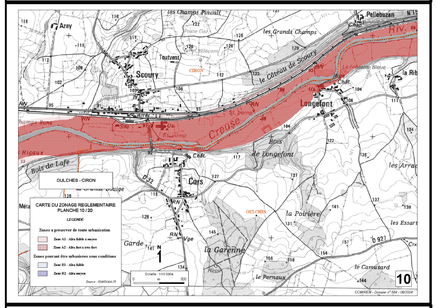

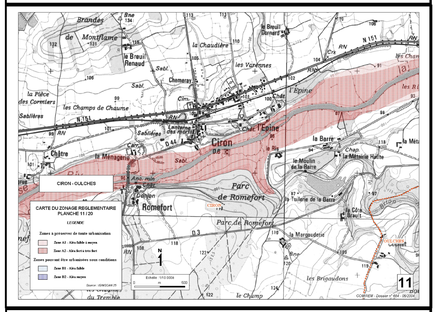

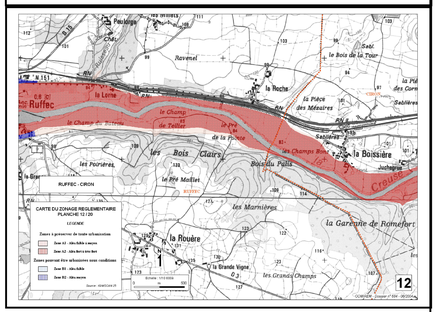

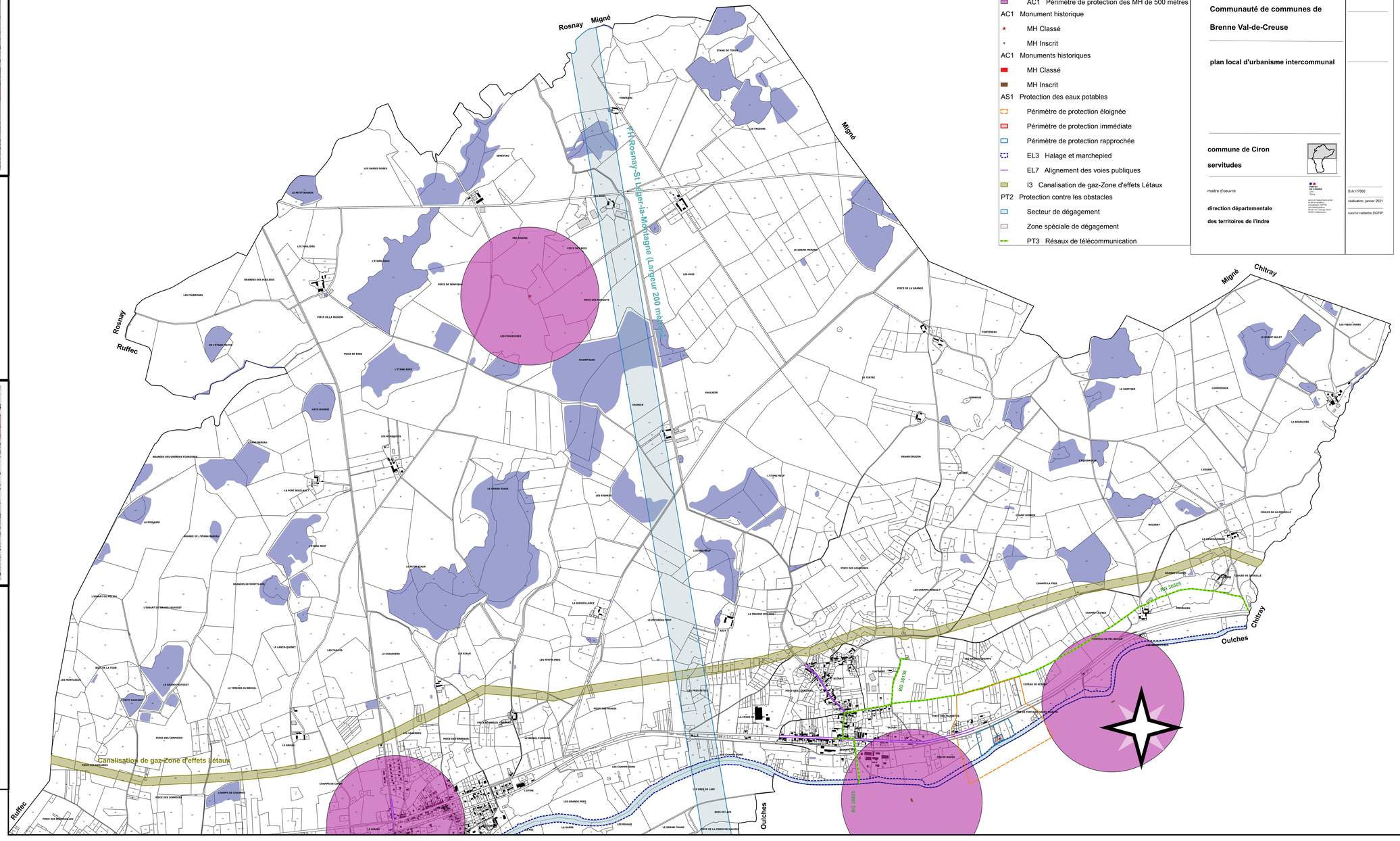
Rosnay
Migné
Ruffec
Chitray
Oulches
FH Rosnay-St Léger-la-Montagne (Largeur 200 mètres)
Canalisation de gaz-Zone d'effets Létaux
RG 36925
RG 36826
RG 36818
LES BASSES ROSES
LE PETIT BOURON
LES VIAULIERS
L'ETANG NEUF
LES FOURDOINES
LES FOUGEDOIRES
PRE BOURON
PIECE DES PORCELETS
PIECE DE LA GRANGE
LE GRAND MERIGAT
LES BOIS
LE TERTRE
LE GREFFIER
LOUPGRIGNOUX
LA ROUILLERE
LE CHAMP MULET
LES PEDIS DORES
L'YSNARY
LES GRANDS PRES
LES PETITS PRES
LES PRES DE LAFE
LE BOURG
LE CHATEAU
LES CHAMPS BONS
LES CHAMPS DE CHAUME
LES CHAMPS DE CIRON
LES GRANDS CHAMPS
LES CHAMPS PENAULT
LES CHAMPS LA FREE
LES GRANDS CHAMPS
LES PRES DE ROUES
LES PRES DES TROUPEAUX
LES PRES DES LEGENDES
LES PRES DES ESSARTS
LES PRES DES ROSNAS
LES PRES DES CORBIERS
LES PRES DES MARGUERITES
LES PRES DES MOULINS
LES PRES DES MOUSSEAUX
LES PRES DES MOUSSEAUX
LES PRES DES MOUSSEAUX

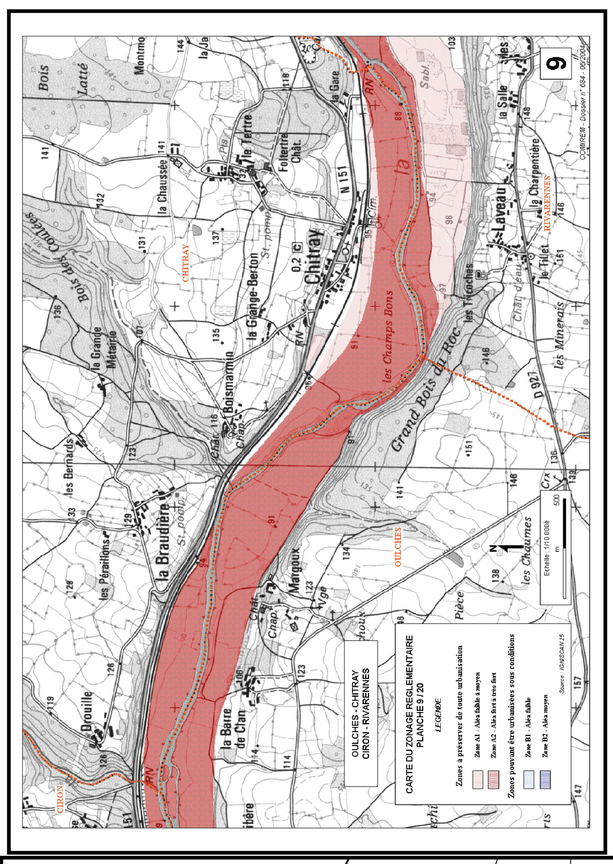

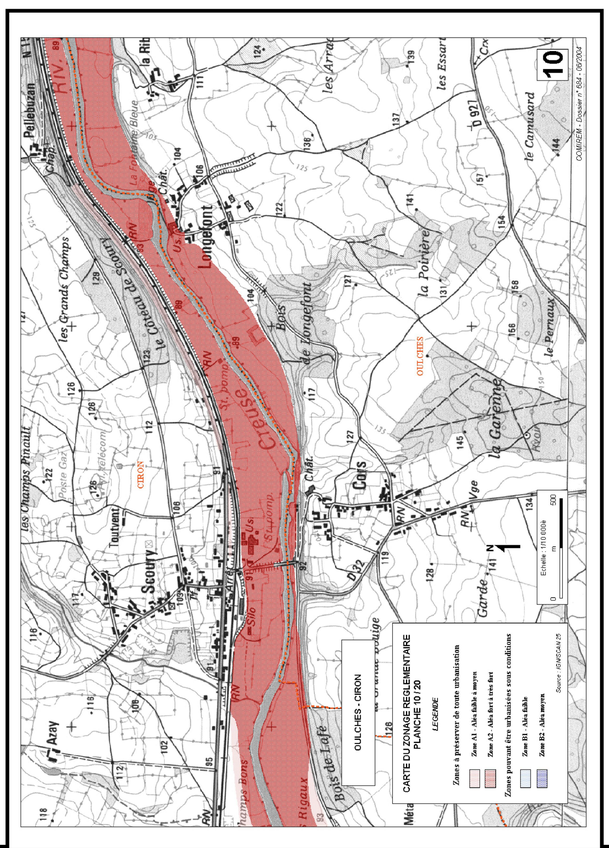

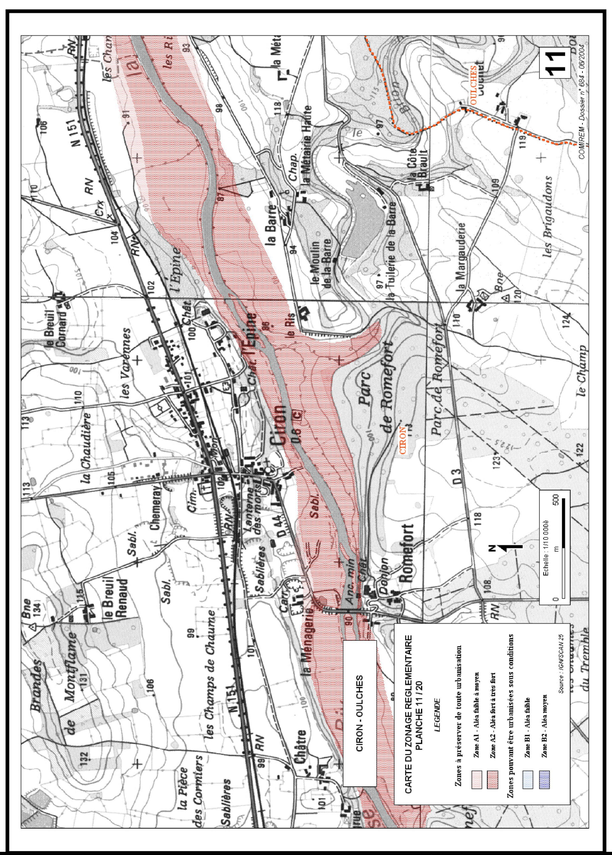

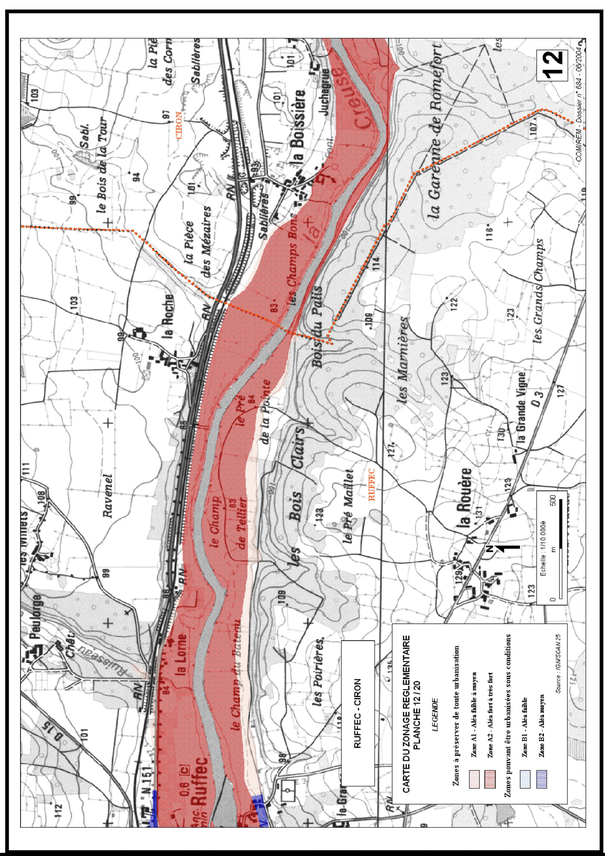

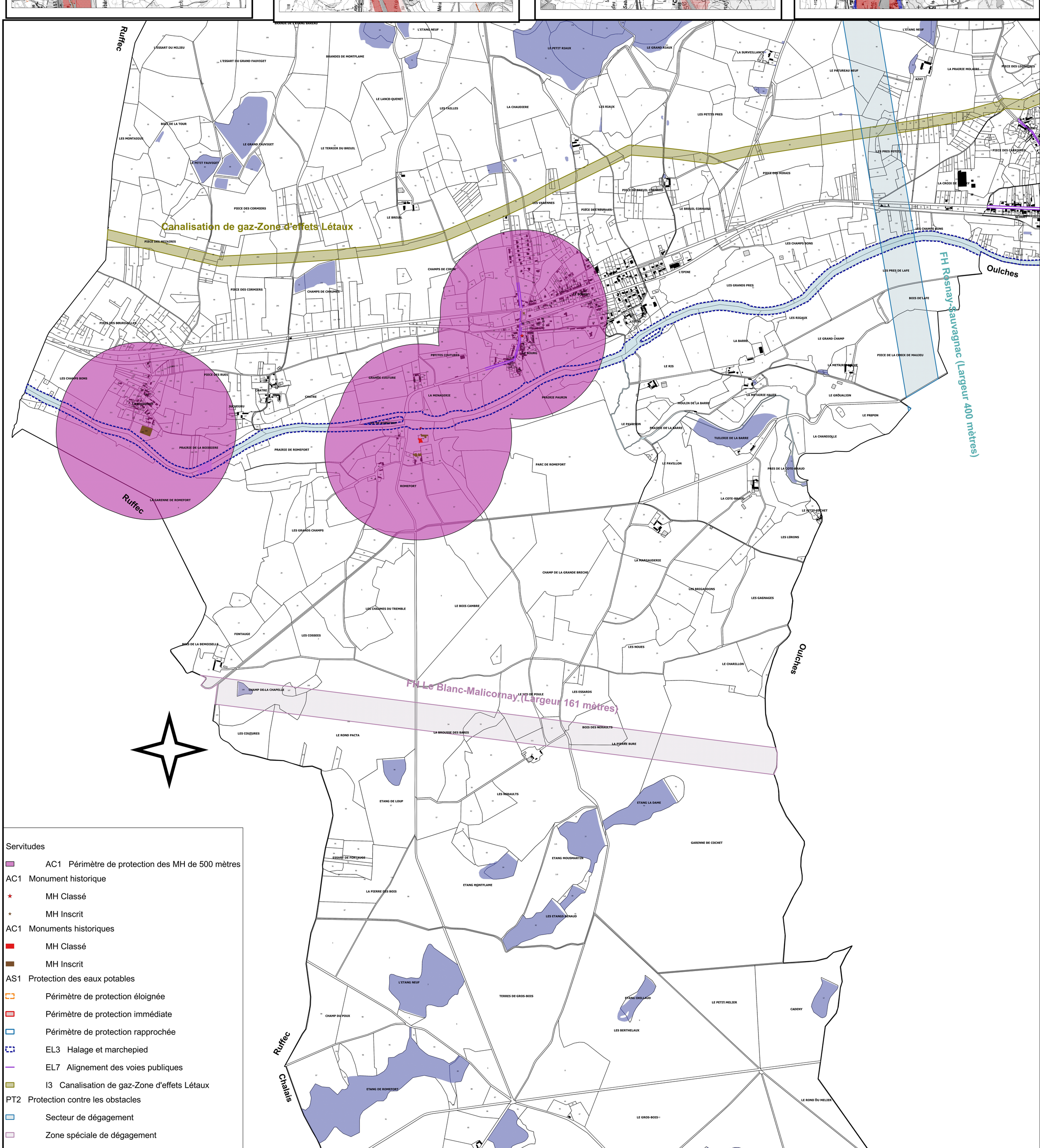

Servitudes

- AC1 Périmètre de protection des MH de 500 mètres

AC1 Monument historique

- MH Classé
- MH Inscrit

AC1 Monuments historiques

- MH Classé
- MH Inscrit

AS1 Protection des eaux potables

- Périmètre de protection éloignée
- Périmètre de protection immédiate
- Périmètre de protection rapprochée
- EL3 Halage et marchepied
- EL7 Alignement des voies publiques
- I3 Canalisation de gaz-Zone d'effets Létaux

PT2 Protection contre les obstacles

- Secteur de dégagement
- Zone spéciale de dégagement
- PT3 Résaux de télécommunication

Communauté de communnes

Brenne Val-de-Creuse

plan local d'urbanisme intercommunal

commune de Ciron

servitudes

maitre d'oeuvre

direction départementale

des territoires de l'Indre

PRÉFET DE L'INDRE
Liberté
Égalité
Fraternité

service d'appui transversal
et de la transition
énergétique (SATTE)
cité administrative
Boulevard George Sand
36000 Châteauroux

Ech:1/7000

réalisation:janvier 2021

source:cadastre DGFIP



Servitudes

AC1 Périmètre de protection des MH de 500 mètres

AC1 Monument historique

MH Classé

MH Inscrit

AC1 Monuments historiques

MH Classé

MH Inscrit

EL7 Alignement des voies publiques

Communauté de communes

de Brenne Val-de-Creuse

plan local d'urbanisme intercommunal

commune de Ciron

servitudes

maitre d'oeuvre

direction départementale

des territoires de l'Indre

PRÉFET DE L'INDRE
Liberté
Égalité
Fraternité

service d'appui transversal
et de la transition
energétique (SATTE)
cite administrative
Boulevard George Sand
36000 Chateauroux

Ech:1/2500

réalisation:janvier 2021

source:cadastre DGFIP



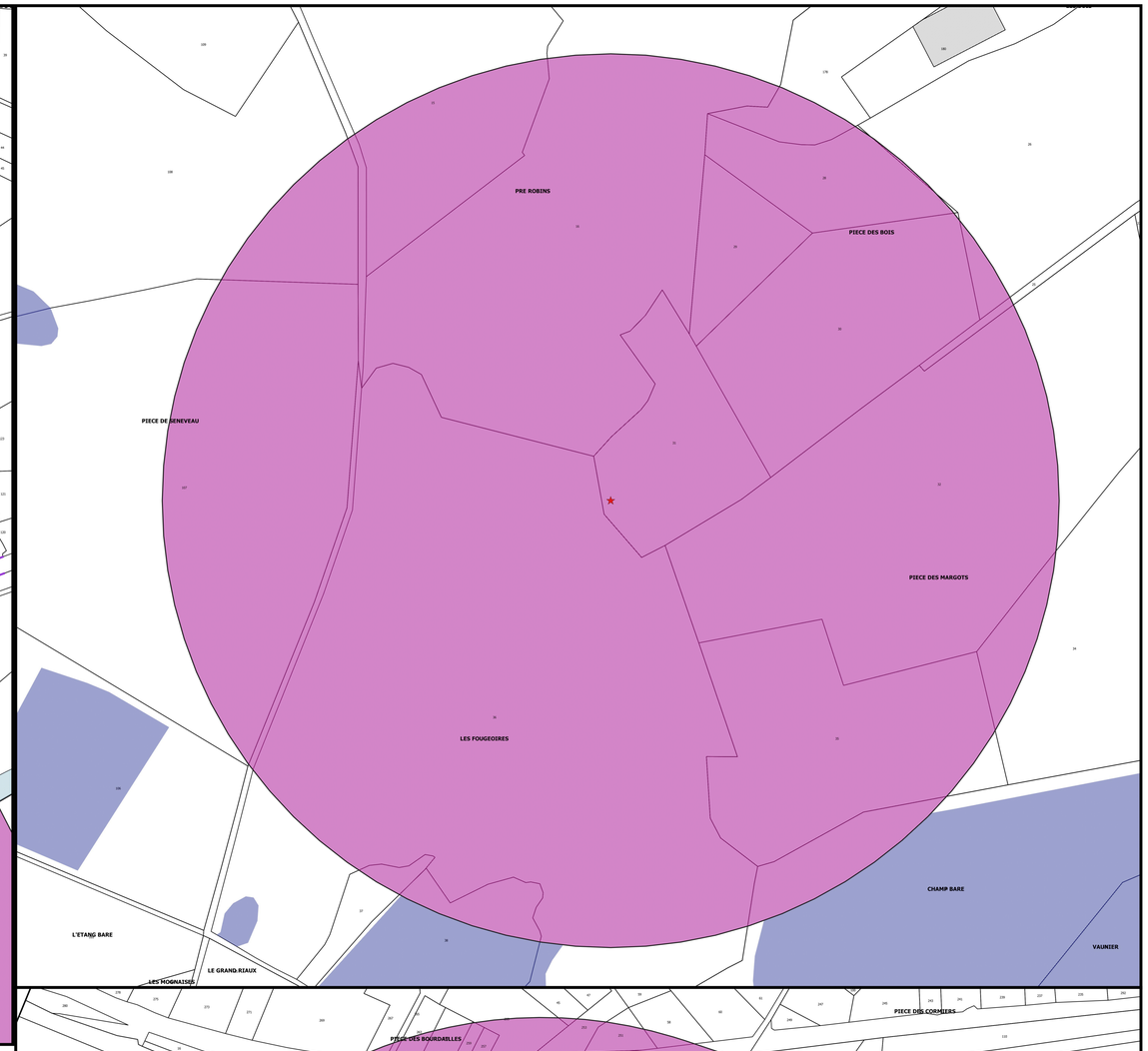



Servitudes

AC1 Périmètre de protection des MH de 500 mètres

AC1 Monument historique

★ MH Classé

⋆ MH Inscrit

AC1 Monuments historiques

MH Classé

MH Inscrit

EL7 Alignement des voies publiques

Communauté de communes

de Brenne Val-de-Creuse

plan local d'urbanisme intercommunal

commune de Ciron

servitudes

maitre d'oeuvre

direction départementale

des territoires de l'Indre

PRÉFET DE L'INDRE
Liberté
Égalité
Fraternité

service d'appui transversal et de la transition energétique (SATTE)
cite administrative Boulevard George Sand
36000 Chateauroux

Ech:1/2500

réalisation:janvier 2021

source:cadastre DGFIP

SAINTE-CLEMENCE

LES VARENNES

LE BOURG

LE BOURG

LE MOULIN DE SALLERON

MOULIN

PRES DE FORGES

LES COTEAUX

FORGES

LES BOUIQUES

LES PETITS PRES

LES GROGETTES

LA COMBE

ERME

LES VIENNIERES

LA MARNE

LA GRANGE MOULINAIRE

PIECE DES CROIX

LES BARRAUX

VIGNES DES GRANDS CHAMPS

N

AC1 Périmètre de protection des MH de 500 mètres

AC1 Monuments historiques

MH classé

EL7 Alignement des voies publiques

maitre d'ouvrage

Communauté de communes

de Brenne Val-de-Creuse

plan local d'urbanisme intercommunal

commune de Concremiers

servitudes

maitre d'oeuvre

PRÉFET DE L'INDRE
Liberté
Égalité
Fraternité

service d'appui transversal
et de la transition
énergétique (SATTE)
cité administrative
Boulevard George Sand
36000 Chateauroux

direction départementale

des territoires de l'Indre

Ech:1/2000

réalisation: janvier 2021

source:cadastre DGFIP

Servitudes

AC1 Périmètre de protection des MH de 500 mètres

AC1 Monument historique

MH classé

EL7 Alignement des voies publiques

I4 Lignes électriques

PT1 Protection contre les perturbations éléctromagnétiques

Zone de protection

T5 Dégagement aéronautique

maitre d'ouvrage

Communauté de communes

de Brenne Val-de-Creuse

plan local d'urbanisme intercommunal

commune de Concremiers

servitudes

maitre d'oeuvre

PREFET DE L'INDRE
Liberté
Égalité
Fraternité

service d'appui transversal et de la transition energétique (SATTE)
Cité administrative
Boulevard George Sand
36000 Châteauroux

direction départementale

des territoires de l'Indre

Ech:1/7000

réalisation: janvier 2021

source:cadastre DGFIP

Ingrandes

St Aigny

Le Blanc

Bethines

St Hilaire-sur-Benaize

Mauvières

Ligne 90 Kv LA FERRONNERIE_MONTMORILLON

Ligne 225 Kv EGUZON_ORANGERIE I

Ligne 225 Kv EGUZON_ORANGERIE II

Ligne 90 K_LA FERRONNERIE _ BOUSSINES

LES TRAVERSES
LES BOIS DE ROCHE
LES SANQUINS
LA GRANDE TRAVERSE
LE BOIS LES ROSIERS
LES MEGRETIERES
LES BOIS DE SAUZOUR
LES ONDINS
LES GAUDRONNIERES
LES CHAUX
PIECE DE LA BROUSSE BRENOUX
PIECE DE LA BROUSSE BRENOUX
LES VILONNIERES
SAUZOUR
LES RUCHOUDS
PIECE DE BAZAN
VALLEE DU MEURTRE
LES QUENARDS
LES BILLETERES
LES CHANTS
LA PARE
LES BARDES
LES COINDAUX
LES CHAUX
LES RENARDIERES
LA BOUFFEE
LES SABLES
LES BOIS DE NOISELLES
LE CHALET
LES AQUINS
LE BOUTILLON
LES SOUCIS
LA PRAIRIE D'ORANDES
LA GARENNE
SAINTE-CLEMENCE
LES ROUGERAIS
LE CHAILLOU
LES VARENNES
LE BOURG
LES VALLEES
LES LIGNES
LE BOUCHAUD
LA VIGNE A MONSIEUR
LES BROUSSARDIERES
LE TRAUT
LES BONDEAUX
LE MOULIN DE SALLERON
LE MOULIN DE SALLERON
PRE DE SOULAGE
LES PRES DU MOULIN
LES COTEAUX
SALLERON
LES COTEAUX
PRES DE FORGES
FORGES
BOIS DE SALLERON
LES BOUQUES
LES PETITS PRES
LE PRE DE LA TOUR
LES VIGNES DES PRES
LES LIGNES
LA GRANDE VIGNE
LES GRANDES VIGNES
LES BOUCHAUDS
LA MARGUERITE
LES BOUCHAUDS
LES GROGETTES
LA COMBE
LA COUTURE
PRAIRIE DE ROCHE
LES GRANDS CHAMPS
LES PETITS MONTARGET
TERRES DE POUSSE
LA MONCHERIE
LE CHAMP RENFERME
LA GRANDE HOULIERE
LA CHAPELLE DE BETHANIS
LES GRAVOISES
LA JONCHERE
LA MARNE
LES VIENNIERES
LES RIVAUX
TAILLE DE LA GORGE
PRAIRIE DE CHAVIGNY
LA PRAIRIE LEVEE
LA FOSSE A TONNIE
PIECE DES CROIX
LES BARRAUX
LE BOIS DE MONTFORT
PIECE DES AUBAUX
LES ESSARTS
LES VARENNES
LE GRAND VERGER
LES RIVAUX
LES CHAMBONS
LES PLACES LES PLACES
LES TAILLES
BOIS DES CROIX
LES GROUINS
LES CHAMPS DES MAISONS
LES COUDRES
LA VALLEE GENETROUX
LE BOIS BRULE
LES AUGONNERES
CHENE DES LIEGES
PIECE DES SARDINS
LE FOUR A CHAUX
LA PIECE DU BOIS
BRANDES DE CHABANNE
BRANDES DE FORGES
DOMAINE DE LA FOSSE CHAULTIERE
LA VACHERIE
PIECE DE CHABANNE
BOIS DE FORGES
LA PIERRIERE
LES TAILLES DE LA PIERRIERE

maître d'ouvrage

Communauté de communes

de Brenne Val-de-Creuse

plan local d'urbanisme intercommunal

commune de Douadic

servitudes

maître d'oeuvre

direction départementale

des territoires de l'Indre

Echelle 1:5000

réalisation: janvier 2021

source cadastre DGFiP

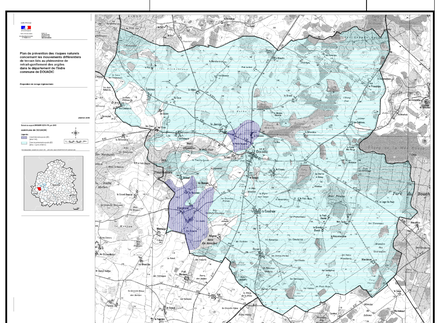

Servitudes

AC1 Périmètre de protection des MH de 500 mètres

AC1 Monument historique

MH classé

AC2 Protection des sites

AS1 Protection des eaux

Périmètre de protection éloignée

Périmètre de protection immediate

Périmètre de protection rapprochée

EL7 Alignement des voies publiques

JS1 Installations sportives

N

Lingé

Lingé

Lingé

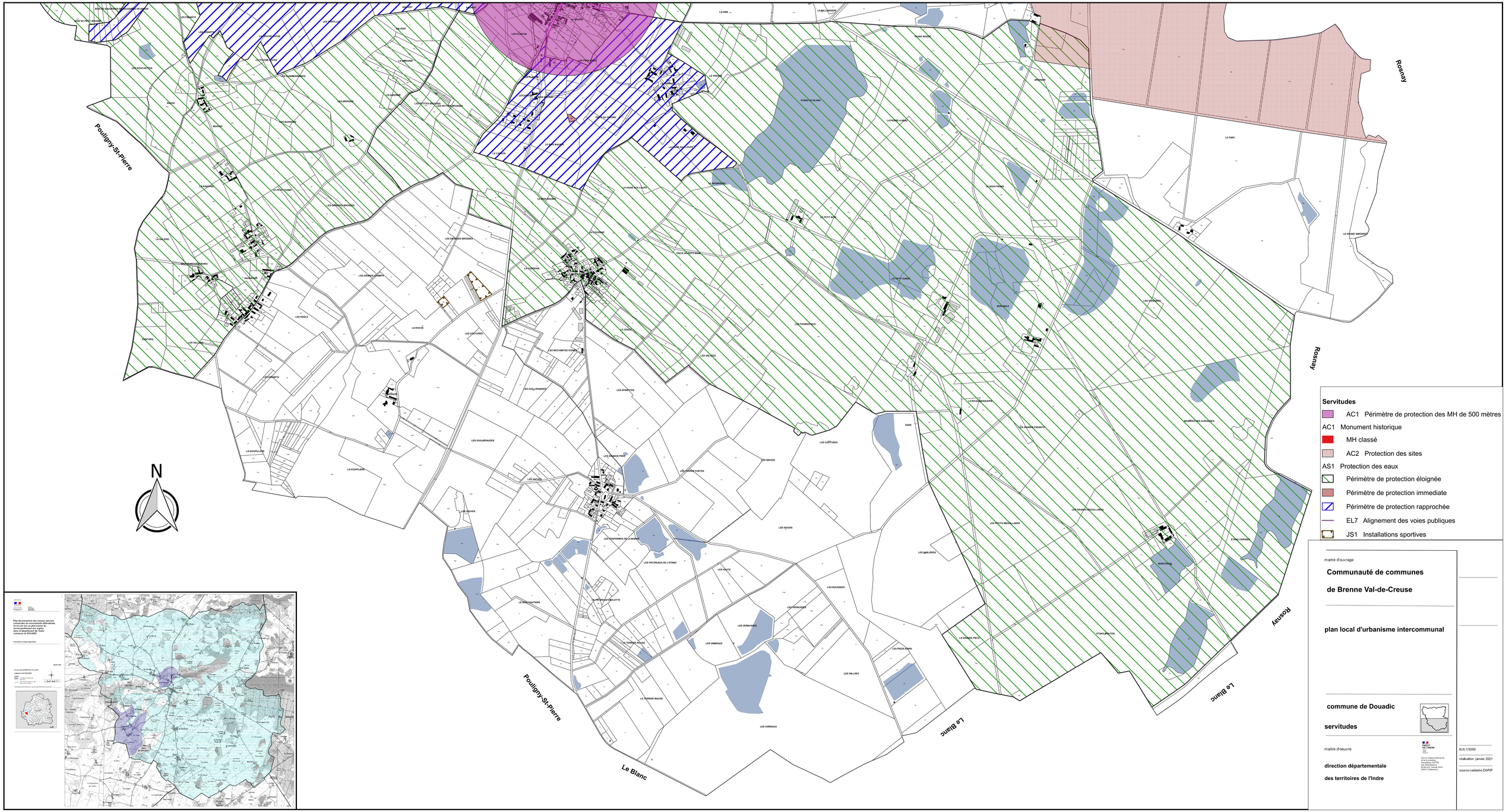

Servitudes

- AC1 Périmètre de protection des MH de 500 mètres
- AC1 Monument historique
- MH classé
- AC2 Protection des sites
- AS1 Protection des eaux
- Périmètre de protection éloignée
- Périmètre de protection immediate
- Périmètre de protection rapprochée
- EL7 Alignement des voies publiques
- JS1 Installations sportives

maître d'ouvrage

Communauté de communes

de Brenne Val-de-Creuse

plan local d'urbanisme intercommunal

commune de Douadic

servitudes

maître d'oeuvre

direction départementale

des territoires de l'Indre

Ech: 1/5000

réalisation: janvier 2021

source cadastre DGFIP

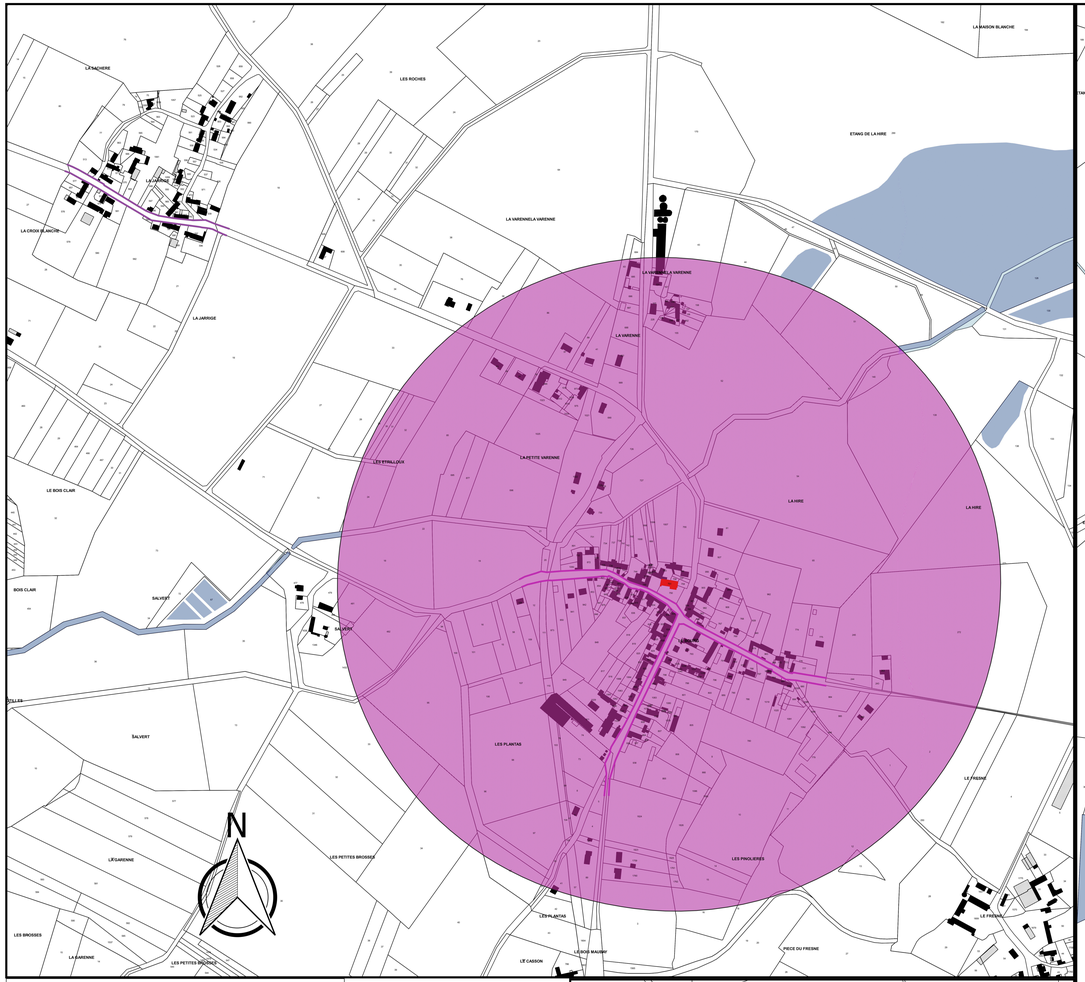

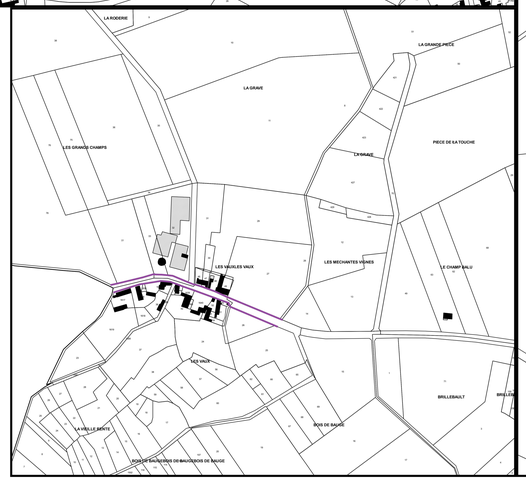

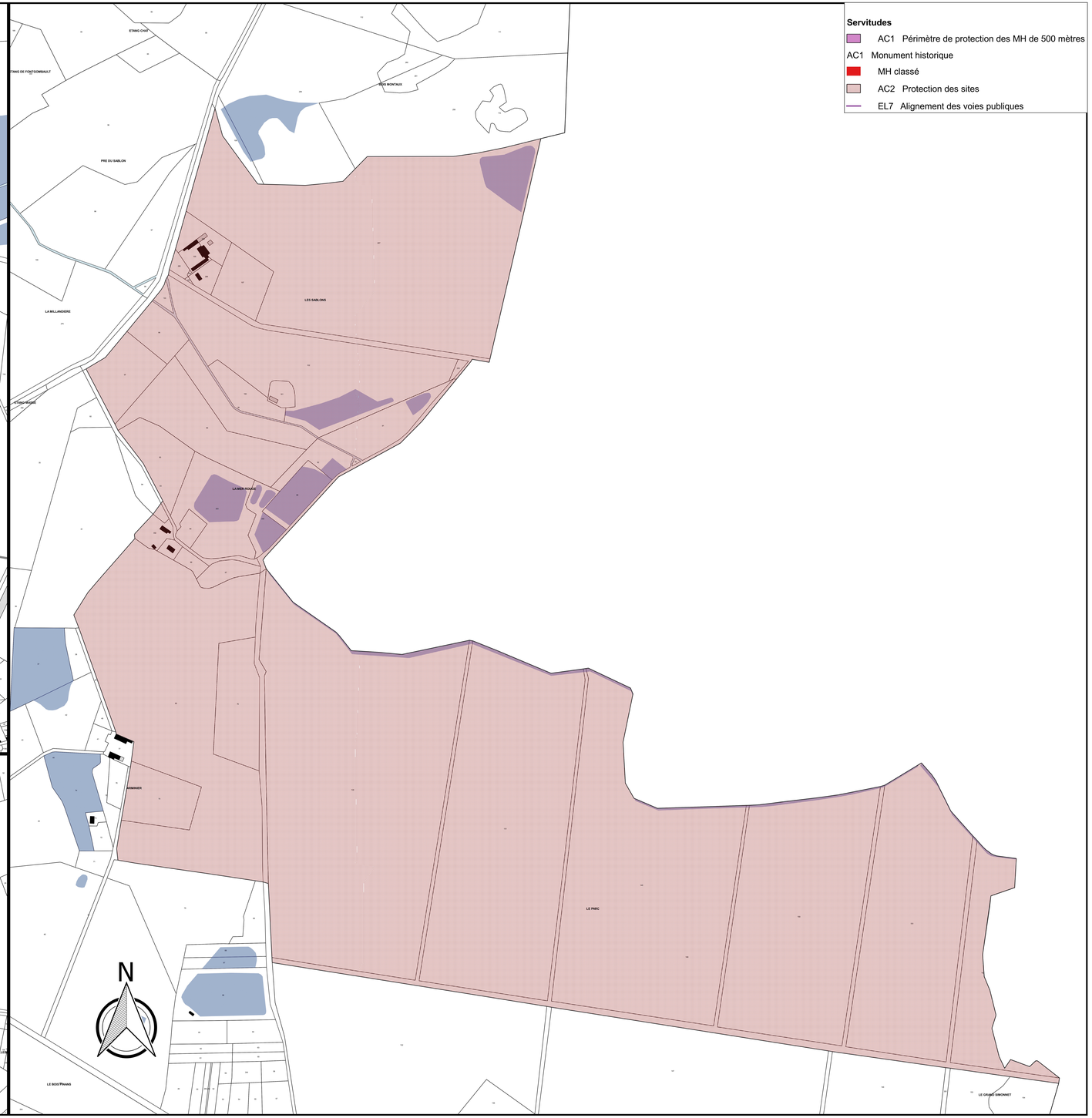

Servitudes

- AC1 Périmètre de protection des MH de 500 mètres
- AC1 Monument historique
- MH classé
- AC2 Protection des sites
- EL7 Alignement des voies publiques

maitre d'ouvrage

Communauté de communes

de Brenne Val-de-Creuse

plan local d'urbanisme intercommunal

commune de Douadic

servitudes

maitre d'oeuvre

direction départementale

des territoires de l'Indre

PRÉFET DE L'INDRE

Ech:1/2500

réalisation: janvier 2021

source:cadastre DGFIP

maitre d'ouvrage

Communauté de communes

de Brenne Val-de-Creuse

plan local d'urbanisme intercommunal

commune de Fongombault

servitudes

maitre d'oeuvre

direction départementale

des territoires de l'Indre

Ech:1/5000

réalisation: janvier 2021

source:cadastre DGFIP

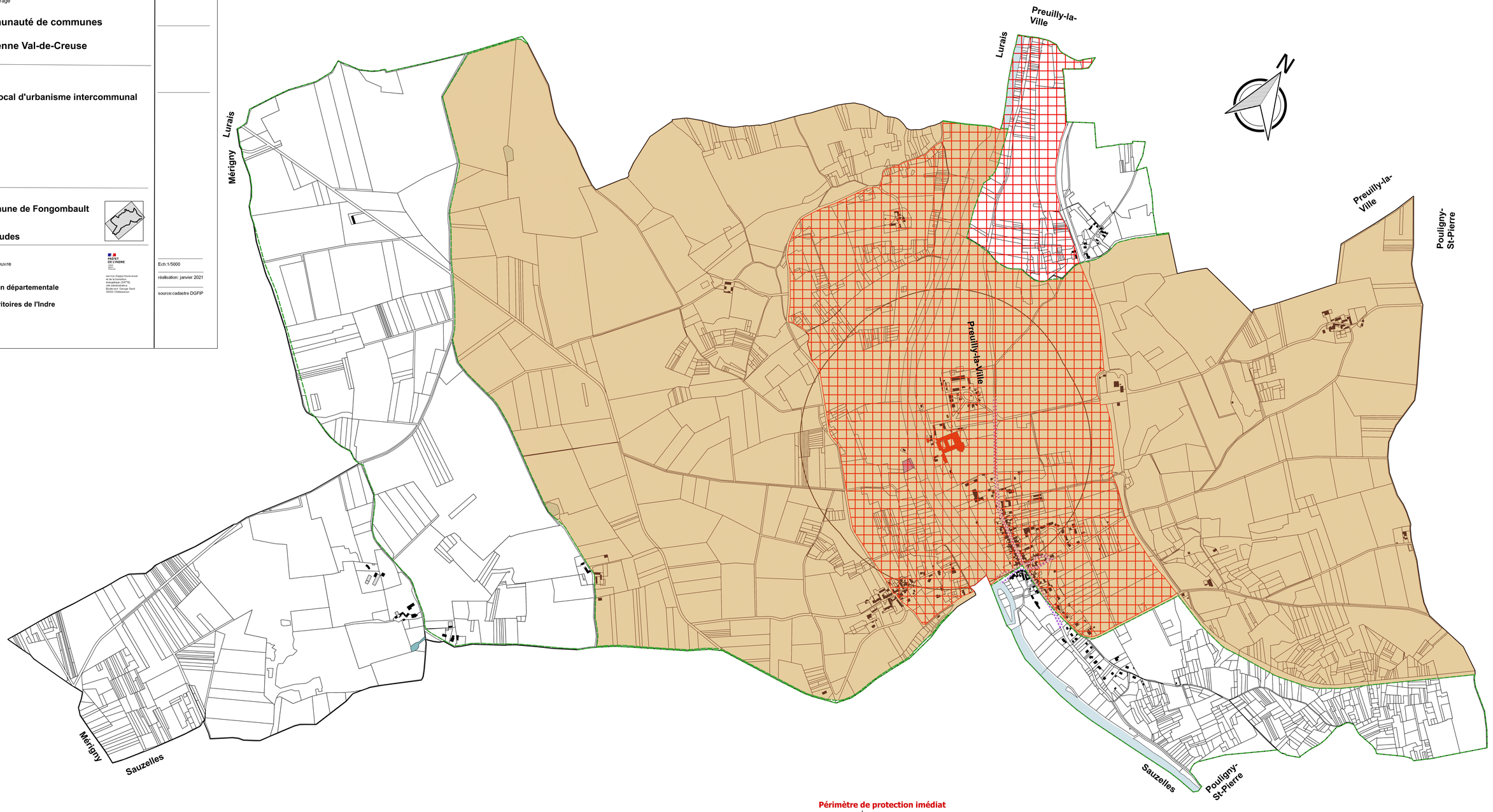

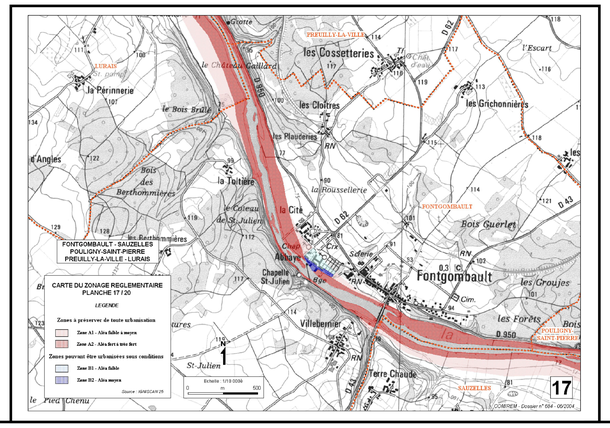

Périmètre de protection imédiat

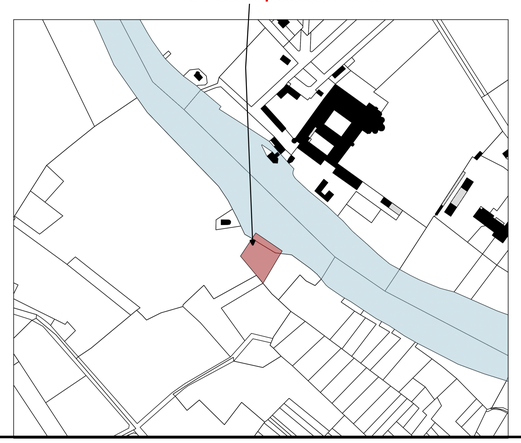

Servitudes

- AC1 Périmètre de protection des MH de 500 mètres

AC1 Monuments historiques

- MH classé
- MH inscrit
- AC2 Protection des sites

AS1 Protection des eaux

- Périmètre de protection éloignée
- Périmètre de protection immediate
- Périmètre de protection rapprochée
- EL3 Halage et marchepied
- EL7 Alignement des voies publiques

N

Servitudes

AC1 Périmètre de protection des MH de 500 mètres

AC1 Monuments historiques

MH classé

MH inscrit

AC2 Protection des sites

EL7 Alignement des voies publiques

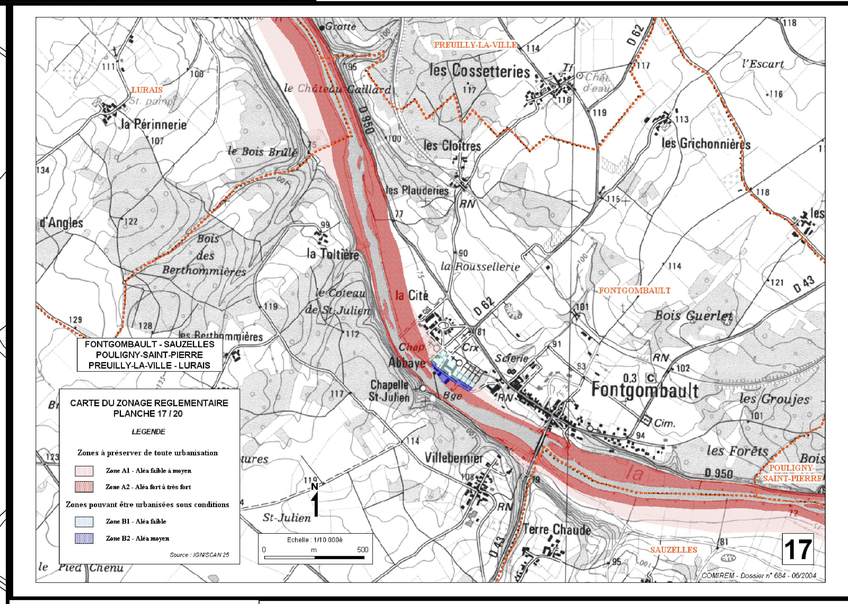

maitre d'ouvrage

Communauté de communes

de Brenne Val-de-Creuse

plan local d'urbanisme intercommunal

commune de Fongombault

servitudes

maitre d'oeuvre

PRÉFET DE L'INDRE
Liberté
Égalité
Fraternité

service d'appui transversal
et de la transition
energetique (SATTE)
cite administrative
Boulevard George Sand
36000 Chateauroux

direction départementale

des territoires de l'Indre

Ech:1/5000

réalisation: janvier 2021

source:cadastre DGFIP

maitre d'ouvrage

Communauté de communes

de Brenne Val-de-Creuse

Plan local d'urbanisme intercommunal

commune d'Ingrandes

servitudes



maitre d'oeuvre

PRÉFET DE L'INDRE
Liberté
Égalité
Fraternité

service d'appui transversal
et de la transition
energétique (SATTE)
cité administrative
Boulevard George Sand
36000 Châteauroux

direction départementale

des territoires de l'Indre

Ech:1/5000-1/2500

réalisation: janvier 2021

source:cadastre DGFIP

Servitudes

AC1 Périmètre de protection des MH de 500 mètres

AC1 Monuments historiques

MH inscrit

AC2 Protection des sites

Site inscrit

EL7 Alignement des voies publiques

I4 Lignes électriques

Mérigny

St Aigny

St Aigny

Concremiers

Mérigny

Mérigny

St Germain

Concremiers

Ligne 90Kv La Ferrande-Les Jaunes

Ligne 90Kv Chauvigny-Les Jaunes

Ligne 90Kv La Ferrande-Montmorillon

St Germain

Béthines

Béthines

Concremiers

N

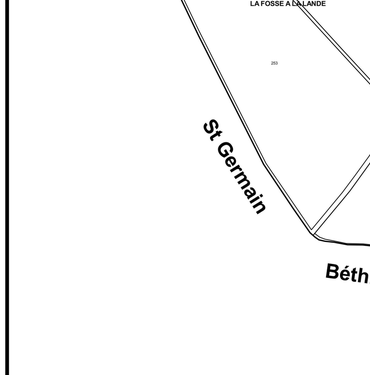

maitre d'ouvrage

Communauté de communes

de Brenne Val-de-Creuse

plan local d'urbanisme intercommunal

commune de La Pérouille



servitudes

maitre d'oeuvre

direction départementale

des territoires de l'Indre

PRÉFET DE L'INDRE
Liberté
Égalité
Fraternité

service d'appui transversal
et de la transition
énergétique (SATE)
cité administrative
Boulevard George Sand
36000 Châteauroux

Ech:1/7000

réalisation: janvier 2021

source:cadastre DGFIP

Servitudes

I3 Canalisation de gaz-Zone d'effets Létaux

PT2 Protection contre les obstacles

Zone spéciale de dégagement

Neuillay-les-Bois

Luant

Nuret-le-Ferron

Chasseneuil

Tendu

Mnhère de Solorno 2 site

Sacierges-St-Martin - Menetreols-sous-Vatan

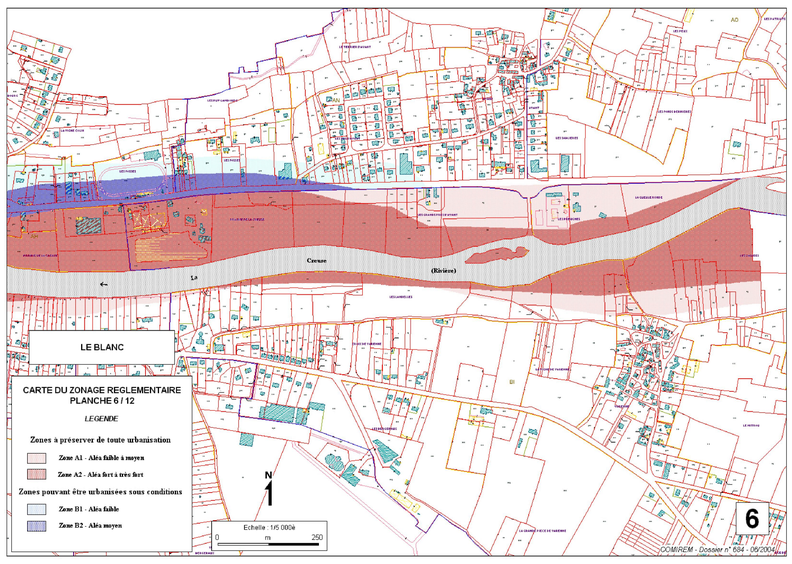

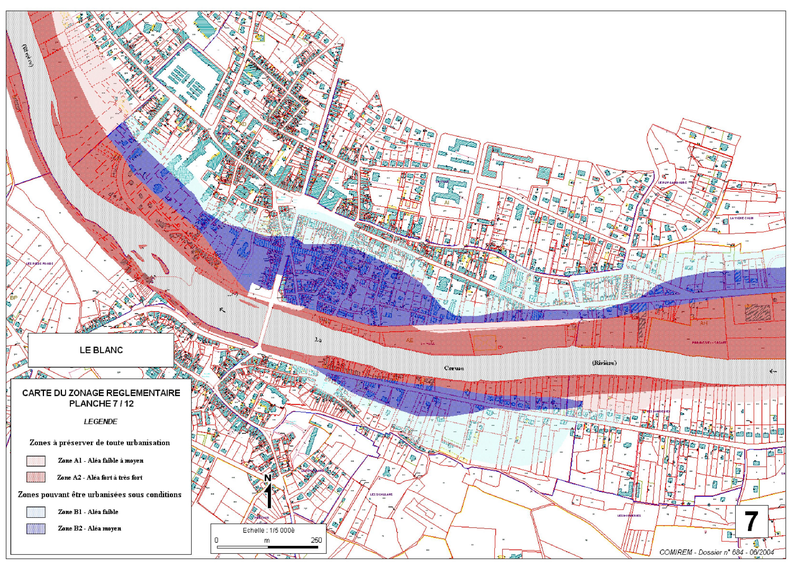

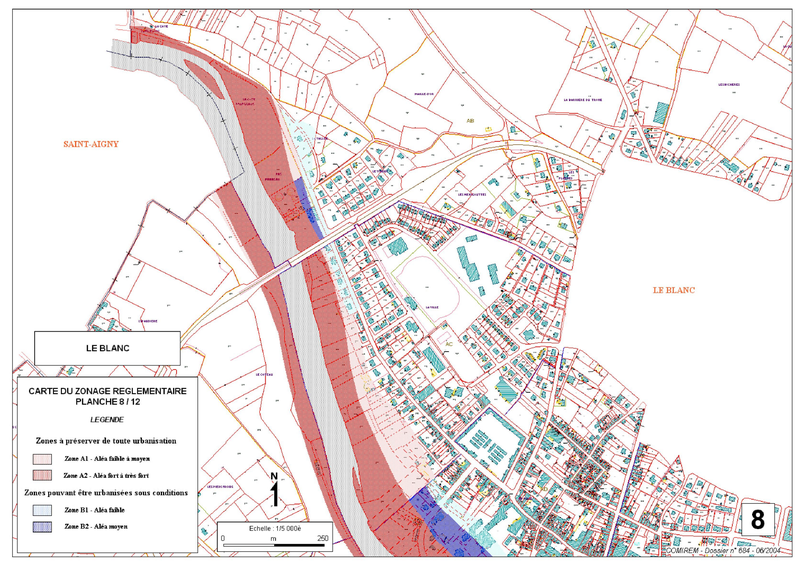

maitre d'ouvrage

Communauté de communes

de Brenne Val-de-Creuse

plan local d'urbanisme intercommunal

commune de Le Blanc

servitudes

maitre d'oeuvre

direction départementale

des territoires de l'Indre

PRÉFET DE L'INDRE
Liberté
Égalité
Fraternité

service d'appui transversal et de la transition énergétique (SATTE)
cité administrative
Boulevard George Sand
36000 Châteauroux

Ech:1/8000

réalisation: janvier 2021

source:cadastre DGFIP

Pouligny-St-Pierre
Douadic
Rosnay
Ruffec
Mauvières

Câble RG 3679E
Câble RG 36505
Câble RG 36505
Câble RG 3693E
Câble C310
Canalisation de gaz Zone d'effets Létaux
Ligne 90 Kv LA FERRANDERIE_Rosnay
FH Le Blanc - Malicornay

LE TERRIER ROUGE
FOSSE PEROLY
FONDELAI
ETANG DE VERNET
LA MOLIERE
CROIX DU BOIS BUCHER
CORBIAU
LES VIGNEAUX
BRANDES DES VIGNEAUX
MONTEE DE SEBONS
LA COSSE
MARCHEBOEUF
LES NOYERS
CHAMPS DE L'ETANG ROMPU
LA COULAUDIERE
LE CHAMP DES ERONDES
PIECE DE RIOT
LA CHOLETIERE
LA CHAPELLE RAISIN
LES SENONDIERES
LE GROS ROC
LES BRANDES
CHAMP ECUELLE
LES GRANDS BAREAUX
LES TERRES FORTES
LES PIECES DES RIAUX
LE FOND HIBERT
LA CROTTE AUX CHEVRES
LA VIEILLE VIGNE
LA PIECE DE RIAUX
CHATEAU DE NERVEAU
TAILLIS DES GRANDES BOUIGES
LES PETITS ESSARDS
LE LOUP PENDU
LES TERRES NOIRES
LA JOLIE
LA FONTENILLE
LES TERRES DOUCES
LA PLANTE DU GUERET BLANC
LE BOIS RATAULT
PIECE DE LA MARTELLERIE
LES PETITS ESSARDS
LES CHEZEAUX
LES GRANDS PRES
LA BORDERIE
LES CHAMPS BATARDS
PUITS DE VAU
LE DESSUS DU TERRIER D'AVANT
LES VARENNES
LA MARTELLERIE
LA RENARDE
LE BAS DE LA MARTELLERIE
LES JEUX
LE DESSUS DES VALLEES
LES CHENEVIERES DU PUITS VIGNE A LA BURE
LA CROIX BASSARDE
LES GRANGES
LES CHIRONS
LA PISSONNIERE
LA FRAISE
LES LEVRAUTS
LES GRAGEONS DE VAU
BOIS DE LA MALETTE
LES PEUX
LES CHAMPS BATARDS
LA PROUNIERE
LES FRERES
TERRIER DU CERF THIBAULT
LES PATISSIATS
TAILLIS DES GRANGES
LE CERF THIBAULT
LES SABLIERES
LA PROUNIERE
LES GRANDS DE VAU
TERRIER PALAIS
PREUGNES
LA GUEULE RONDE
LE CERF THIBAULT
LES RAFOUS
LE PETIT ETANG
VAUX
LES VALLEES
ENVAUX
ETANG LATTAY
LES CHIRONS MEUNIERS
LES GRANDS PRES
PRAIRIE DE VAUX
LES GROS
VALLEE DE VISAIS
LA CHAUSSEE
LES ROUERES
LE MITROU
LES GRANDS CHAMPS
LES CHENERONS
LA GARENNE
LA VIEILLE VIGNE
LA GATEVINE
LES ZEROS
CHAMP DE VAUX
LE GROS CHENE
PIECE DE L'ORMEAU
COURTIOUX
VISAIS
LES SALIGNAUX
LES RIAUX
LES VALLEES
LE COTEAU DU GRAND PRE
LES VIGNAUX
CHATEAU DE ROUILLY
PRES DE LA FONTAINE DE VISAIS
LES CHAMPS DE GROGES
LES CHAMPS MOREAUX
LES PETITS PRES
LES BARRIERES
LA BERTHAUDIERE
PIECE DU TRAJET
LA GRANDE VIGNE
LE PRESOUCHE
LE TERRIER SINQUERET
PIECE DES EFFES
LES VERDAIS
LES VERDAIS
LE CHEVAL BLANC
PIECE DE LA FOSSE SECHE
LES MARNES
PRAIRIE DE VISAIS
GRAND ROUILLY
PIECE DE LA PUISERIE
LES COUTURES
GRANDE PIECE DU BOIS
LA FOND BORDES
LA FOSSE SECHE
CHAMPS DE LA PETITE PLANCHETTE
LA PETITE PLANCHETTE
PRAIRIE DE VILNE
PIECE DU CHAGNERA
LA PETITE PLANCHETTE
LA PLANCHETTE
LE JEU
BRANDES DE LA BOUSSEE
LA BELLEVUE

Servitudes
AS1 Protection des eaux
Périmètre de protection immediate
Périmètre de protection rapprochée
Périmètre de protection éloignée
EL3 Halage et marchepied
I3 Canalisation de gaz-Zone d'effets Létaux
I4 Lignes électriques
INT1 Cimetières
PT1 Protection contre les perturbations éléctromagnétiques
Zone de garde
Zone de protection
PT2 Protection contre les obstacles
Zone primaire de dégagement
Zone secondaire de dégagement
Zone speciale de dégagement
PT3 Réseaux de télécommunication
T4 Balisage aéronautique
T5 Dégagement aéronautique

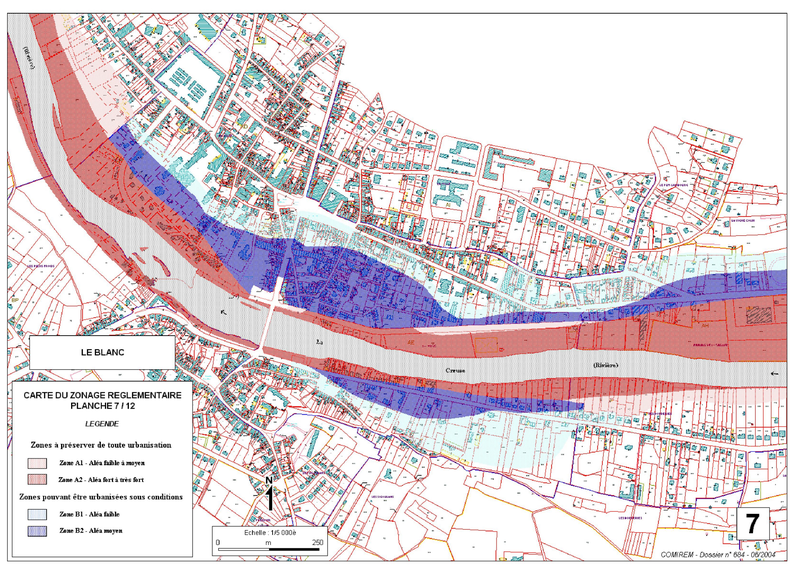

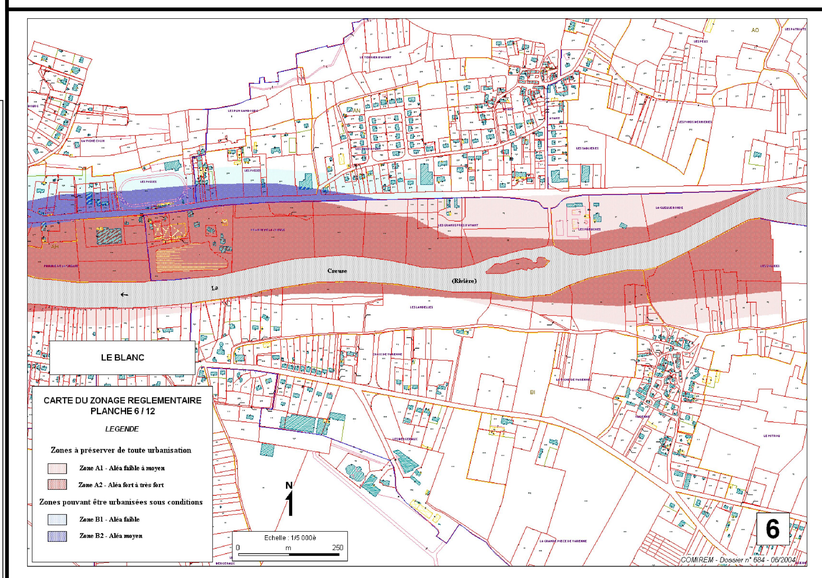

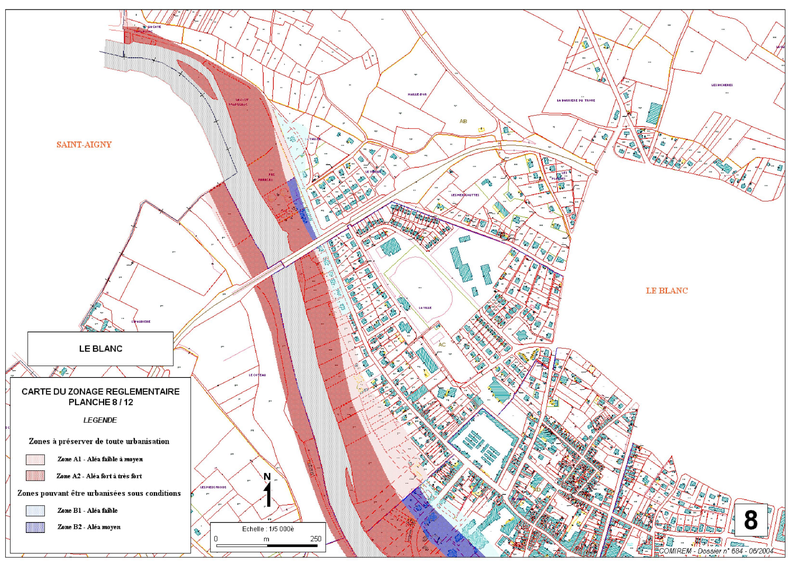

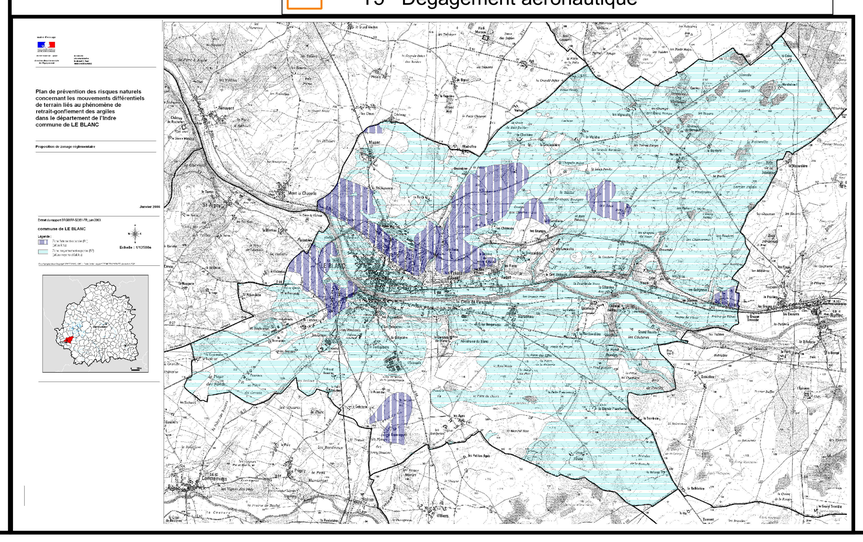

maitre d'ouvrage

Communauté de communes

de Brenne Val-de-Creuse

plan local d'urbanisme intercommunal

commune de Le Blanc

servitudes

maitre d'oeuvre

direction départementale

des territoires de l'Indre

PRÉFET DE L'INDRE
Liberté
Égalité
Fraternité

service d'appui transversal et de la transition énergétique (SATTE)
cité administrative
Boulevard George Sand
36000 Châteauroux

Ech:1/8000

réalisation: janvier 2021

source:cadastre DGFIP

maitre d'ouvrage

Communauté de communes

de Brenne Val-de-Creuse

plan local d'urbanisme intercommunal

commune de Le Blanc



servitudes

maitre d'oeuvre

PRÉFET DE L'INDRE
Liberté
Égalité
Fraternité

service d'appui transversal
et de la transition
énergétique (SATTE)
cité administrative
Boulevard George Sand
36000 Châteauroux

direction départementale

des territoires de l'Indre

Ech:1/2000

réalisation: janvier 2021

source:cadastre DGFIP

Servitudes

AC1 Périmètre de protection des MH de 500 mètres

AC1 Monunents historiques surfaciques

MH classé

MH nscrit

AC4 Zone de protection du patrimoine

AC1 Monument historique linéaire

MH inscrit

EL7 Alignement des voies publiques

LA VALLEE
PRE BARREAU
MAILLE-D'OR
LE VIADUC
LE COTEAU
LA VILLE
LES PIEDS FROIDS
CIMETIERE DE VILLE-HAUTE
LES BAZINELLES
LES VALLES
FAUBOURG SAINT-ETIENNE
VILLE-HAUTE
PRESSOIR COLLIN
CHAMP DE LA VILLE
CROISEE DE LA BONNE ANNEE
LES SIGOULANS
LES PIROUETTES
LES MASSICOTS
LA BARRIÈRE DU TRON
LES PLANTES
LES RESQUIERES
LA GARE
LES BORDERIES

Plan de prévention des risques naturels concernant les mouvements différentiels de terrain liés au phénomène de retrait-gonflement des argiles dans le département de l'Indre
commune de LURAIS

Projection de zonage réglementaire

Arrêté du 26/08/2014 (PLAN)

commune de LURAIS

Légende

Zones à prescrire de toute urbanisation

Zone 12 - Aléa fable à argile

Zone 22 - Aléa fort à très fort

Zones pouvant être urbanisées sous conditions

Zone 11 - Aléa fable

Zone 21 - Aléa moyen

Périmètre du zonage réglementaire

Source : IGN BDCARTO®

Echelle : 1/12.500

0 0,5 1 km

Système de projection : RGF93 / Lambert-93

Origine : © IGN - 2020

CARTE DU ZONAGE REGLEMENTAIRE
PLANCHE 18 / 20

NEONS-SUR-CREUSE - LURAIS
TOURNON-SAINT-MARTIN
PREUILLY-LA-VILLE

LEGENDE

Zones à prescrire de toute urbanisation

Zone 12 - Aléa fable à argile

Zone 22 - Aléa fort à très fort

Zones pouvant être urbanisées sous conditions

Zone 11 - Aléa fable

Zone 21 - Aléa moyen

Echelle : 1/12.500

Source : IGN BDCARTO®

0 0,5 1 km

Système de projection : RGF93 / Lambert-93

Origine : © IGN - 2020

18

CARTE DU ZONAGE REGLEMENTAIRE
PLANCHE 17 / 20

FONTGOMBAULT - ENGUILLES
POULIGNY-SAINT-PIERRE
PREUILLY-LA-VILLE - LURAIS

LEGENDE

Zones à prescrire de toute urbanisation

Zone 12 - Aléa fable à argile

Zone 22 - Aléa fort à très fort

Zones pouvant être urbanisées sous conditions

Zone 11 - Aléa fable

Zone 21 - Aléa moyen

Echelle : 1/12.500

Source : IGN BDCARTO®

0 0,5 1 km

Système de projection : RGF93 / Lambert-93

Origine : © IGN - 2020

17

Servitudes

AC1 Périmètre de protection des MH de 500 mètres

AC1 Monuments historiques

MH inscrit

AC2 Protection des sites

AS1 Protection des eaux

Périmètre de protection éloignée

Périmètre de protection rapprochée

EL3 Halage et marchepied

EL7 Alignement des voies publiques

maître d'ouvrage

Communauté de communes de Brenne Val-de-Creuse

plan local d'urbanisme intercommunal

commune de Lurais

servitudes

maître d'oeuvre

direction départementale des territoires de l'Indre

Ech.1/5000-1/2500

réalisation: janvier 2021

source:cadastre DGFIP

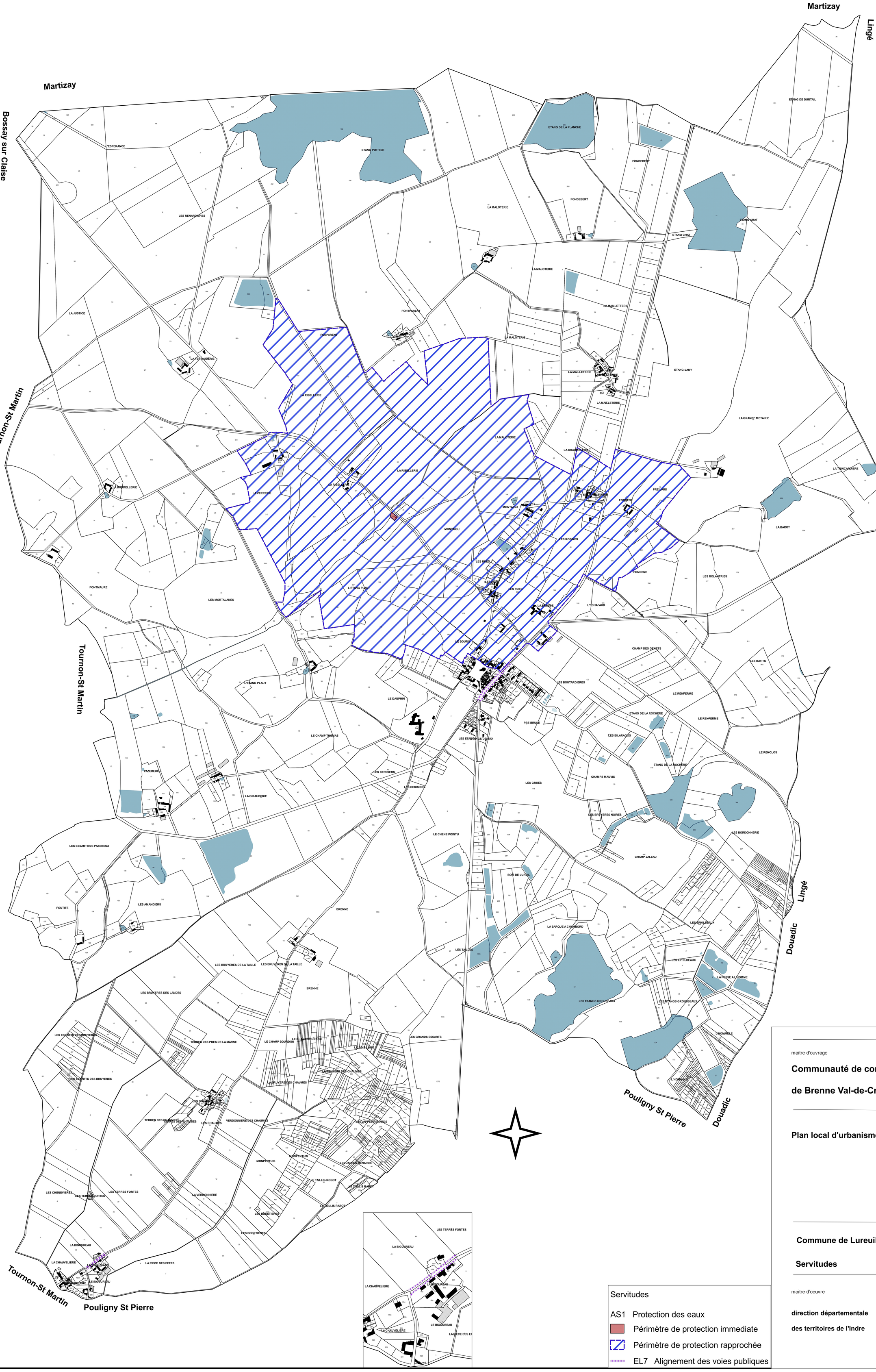

maitre d'ouvrage

Communauté de communes

de Brenne Val-de-Creuse

Plan local d'urbanisme intercommunal

Commune de Lureuil

Servitudes

maitre d'oeuvre

direction départementale

des territoires de l'Indre

PRÉFET DE L'INDRE
Liberté
Égalité
Fraternité

service d'appui transversal et de la transition énergétique (SATTE)
cité administrative
Boulevard George Sand
36000 Châteauroux

Ech:1/6000 - 1/2500

réalisation: janvier 2021

source:cadastre DGFIP

Plan de prévention des risques naturels concernant les mouvements différentiels de terrain liés au phénomène de retrait-gonflement des argiles dans le département de l'Indre
commune de LUZERET

Prescription de consigne réglementaire

Janvier 2006

Extrait du rapport BRGM/RP-52911-FR, juin 2003
commune de LUZERET
Légende
Zone d'affleurement des argiles à silex
Zone d'affleurement des argiles à meulières
Limite communale

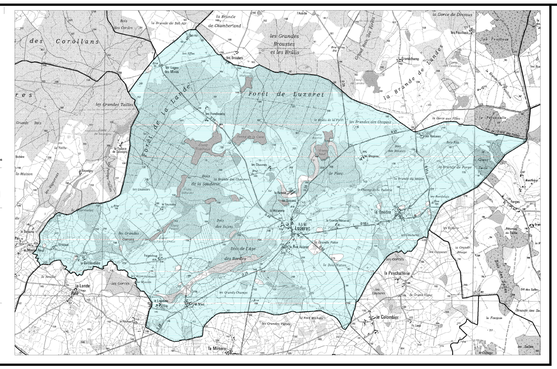

Thenay
Rivarennes
Rivarennes
Oulches
Oulches
Prissac
Prissac
Saicierges-St-Martin
Saicierges-St-Martin
Saicierges-St-Martin
Thenay
Vigoux
Vigoux
Canalisation de Gaz Zone d'effets Létaux
F/H Saicierges St Martin-Méneigeois sous Vatan
LE CHAMP DE LA MAISON
LES EFFES
LES CAGES
LE CHAMP DE LA BREGEOTTE
LE CHAMP DE L'ARRACHIS
LES DRUZETS
LE CHAMP DU BOIS DE LA LANDE
L'ETANG MALLOIRE
LA GORCE
LES MINES
LE PRE DE L'ETANG
LA FORET DE LUZERET
LE BOIS NERON
LE GRAND PRE
LES FONDGUETS
LA GRANDE NOUE
LA GRANDE OM BOIS NERON
L'ETANG DE LA CURE
L'ETANG REBINGUE
LE GRAND TREIX
LE CHAMP DES PINEAUX
LE GRAND CHAMP
LA BOUSSEROLE L'ETANG
LES CHAUMES
LE COMMUNAL DES TROIS CALLES
LA GRANDE DES CHAUMES
LES BOUGES DES BRANDES
LES BRANDES DE L'ANGELIQUE
LA CROIX DE LAGE
L'ETANG BATARET
LES GUIGNOLES
LE BATARDET
LE BOIS DE LA SOUDIERE
LE BOIS DU PARC
LE PRE DE LA LANDE
LA GORCE AU PRETRE
LA PRAIRIE DES CHAUMES
LE GRAND PRE
LE PARC
LES CHAUMES
LE CHAMPIGNE PINEAU
LE CHAMP DE DERRIERE LA GRANGE
LE BOIS BATARDET
LE PRE BATARDET
LE CHAMP DU BOIS
LE CHAMP DU MORNET
LES CHAMPS DU MORNET
LE CHAMP DU TAILLIS MARQUET
LE PACAGE DE LA RAZERIE
LES CHAMPS DU MARTOUX
LE CHAMP DE LA RAZERIE
LE PRE MAZECLON
LE PACAGE DE LA CROIX
LE PRE DU VIVIER
LES COTANCINS
LE CHAMP DE CHANGINES
LE PRE DU MOULIN
LE CHAMP DU LOUDIEU
LE NAUD
LE CHAMP DU MAS
LE PRE DU PONT
LE PRE DES BRANDES
LA CALLE
LE PRE DU TANOT
LE BOIS DE LA CALLE
LA GRANDE PIECE
LE PACAGE DU MALLON
LE BOIS DE L'AGE DES BORDES
LES BOUCHONS
LE PRE FOURNEAU
LE PRE GOUET
LES PETITS CHAMPS
LE CHAMP DU GOUGNER
LES MOLIERES
LA BACONNIERE
LE CHAMP DE LA MOTTE
LA GRANDE VIGNE
LE CHAMP DE LA CROIX
LE CHAMP DE PROVENT
LE PRE DE LA VIEILLE
LE TOURNIS
LE PATURAU AU FRENE
LE CHAMP DU MOTTE
LA TERRE DU MONASTERE
LES CHAMPINS
LE CHAMP BOURRU
LA VIGNERELLA ROGERET
LES MODERES
LES ERRONDES
LE PRE COUDU
LE GRAND BOIS
LES EFFES
LE GADIPRET
LE CHAMP DE LA BORDE
LES GRANDS CHAMPS
LES PETITES PATURAUX
LES ESSARTS
LES GRANDE BOIS
LE PATURAL DE LA BORDE
LE CHAMP DE LA MARE
LE CHAMP DE LA MAISON
LE CHAMP DE LA MARINIERE
LE BOIS NORD
LES CHAMPS DU BOURGET
LE CHAMP DE L'ARRACHIS
LE CHAMP DU BOIS
LES FONDGUETS
LA GRANDE OM BOIS NERON
LES CHAUMES
LE CHAMPIGNE PINEAU
LE CHAMP DE DERRIERE LA GRANGE
LE BOIS BATARDET
LE PRE BATARDET
LE CHAMP DU BOIS
LES FONGE NOISES
LES GRANDS CHAMPS
LE PRE DES GUENETTERIE
LE CHAMP DE LA GUENETTERIE
LES PRES DES ROUCHES
LES CHAMPS DU BOIS
LE CHAMP DE LA CATEAU
LE COMMUNAL DU BOIS DES SOURCES
LE PRE DU DESSOUS DU TRUCHEAU
LE PATURAL DE LA MAISON
LES CHAMPS DE LA PIERRE
LES CHAMPS DE L'HERMITE
LES FROMENTEAUX DU MOULIN
LES PRES DU MOULIN
LE PRE DE LA DAME
LES FROMENTEAUX
LE CHAMP CHOISET
LES FROMENTEAUX DE LA GARENNE
LA GARENNE DU LOUDIEU
LE CHAMP DE L'ETANG
LE PRE DU PRIEURS
LES PETITES PATURAUX
LE GUIGNIER NOIR
LES DOUCHES
LES VIGNES DU CHAPEAU
LE CORBIS
LE BRULOT
LE GACHER
LA CHAUME
LA PECHE VIGNE
LES GRANDES GORGES
LE CHAMP COLAS
LES FOUGE NOISES
LE CHAMP DEMOISELLE
LE CHAMP DU CORMIER
LE CHAMP BUILLAUDRE
LA GALANDRIERE
LE CHAMP BREGEOTTE
LE PATURAL DE LA MAISON
LES CHAMPS DE L'HERMITE
LES FROMENTEAUX DU MOULIN
LE CHAMP PIGEON
LE CHAMP CHOISET
LES FROMENTEAUX
LE PRE DE LA DAME
LES FROMENTEAUX DE LA GARENNE
LE CHAMP DE L'ETANG
LES PETITES PATURAUX
LE GUIGNIER NOIR
LES DOUCHES
LES VIGNES DU CHAPEAU
LE CORBIS
LE BRULOT
LE GACHER
LA CHAUME
LA PECHE VIGNE
LES GRANDES GORGES
LE CHAMP COLAS
LES FOUGE NOISES
LE CHAMP DEMOISELLE
LE CHAMP DU CORMIER
LE CHAMP BUILLAUDRE
LA GALANDRIERE
LE CHAMP BREGEOTTE
LE PATURAL DE LA MAISON
LES CHAMPS DE L'HERMITE
LES FROMENTEAUX DU MOULIN
LES PRES DU MOULIN
LE PRE DE LA DAME
LES FROMENTEAUX
LE CHAMP CHOISET



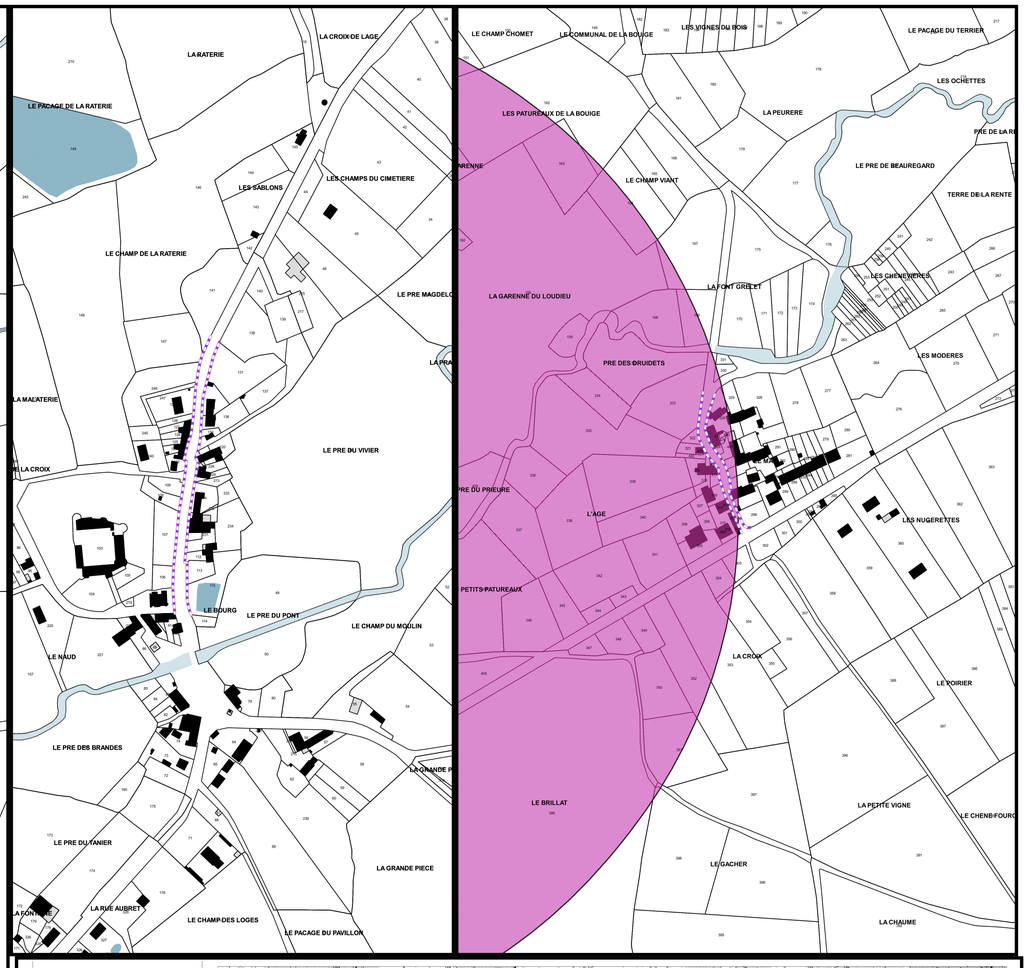

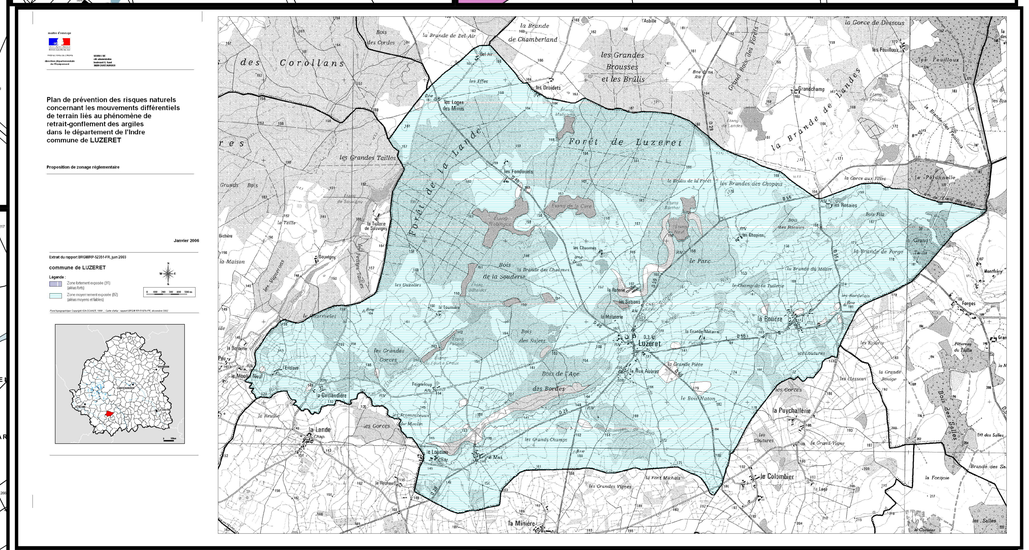

Servitudes

AC1 Périmètre de protection des MH de 500 mètres

AC1 Monument historique

MH inscrit

EL7 Alignement des voies publiques

maitre d'ouvrage

Communauté de communes

de Brenne Val-de-Creuse

Plan local d'urbanisme intercommunal

Commune de Luzeret

Servitudes

maitre d'oeuvre

direction départementale

des territoires de l'Indre

PRÉFET DE L'INDRE
Liberté
Égalité
Fraternité

service d'appui transversal et de la transition énergétique (SATTE)
cité administrative
Boulevard George Sand
36000 Châteauroux

Ech:1/2500

réalisation: janvier 2021

source:cadastre DGFIP

maitre d'ouvrage

Communauté de communes

de Brenne Val-de-Creuse

Plan local d'urbanisme intercommunal

Commune de Mérigny

Servitudes

maitre d'oeuvre

direction départementale

des territoires de l'Indre

PRÉFET DE L'INDRE
Liberté
Égalité
Fraternité

service d'appui transversal
et de la transition
énergétique (SATTE)
cité administrative
Boulevard George Sand
36000 Châteauroux

Ech:1/8000 1/2500

réalisation: janvier 2021

source:cadastre DGFIP

Plan de prévention des risques naturels concernant les mouvements différentiels de terrain liés au phénomène de retrait-gonflement des argiles dans le département de l'Indre commune de MERIGNY

Proposition de zonage réglementaire

direction départementale de l'Équipement de l'Indre

Janvier 2000

commune de MERIGNY

Légende
Zone fortement exposée (BF) (aléa fort)
Zone moyennement exposée (BZ) (aléa moyens à faibles)

Ligne 225 kv Eguzon-Orangerie 1

Ligne 225 kv Eguzon-Orangerie 2

Servitudes

AC1 Périmètre de protection des MH de 500 mètres

AC1 Monuments historiques

MH classé

EL7 Alignement des voies publiques

I4 Lignes électriques

Plan de prévention des risques naturels concernant les mouvements différentiels de terrain liés au phénomène de retrait-gonflement des argiles dans le département de l'Indre
commune de NEONS-SUR-CREUSE

Prescription de zonage réglementaire

Janvier 2005

Extrait du rapport BRGM/RP-52161-FR, juin 2003

commune de NEONS-SUR-CREUSE

Légende

Zone de faible à moyenne à moyenne (B2)
(aléas faible à moyen à fort)

0 500 1000 1500 2000 m

Yzeures-sur-Creuse

Tournon-St-Pierre

Tournon-St-Martin

Angles-sur-Anglin

Lurais

Servitudes
EL3 Halage et marchepied
EL7 Alignement des voies publiques

TOURNON-SAINT-MARTIN
NEONS-SUR-CREUSE

CARTE DU ZONAGE REGLEMENTAIRE
PLANCHE 12 / 12

LEGENDE

Zones à préserver de toute urbanisation
Zone A1 - Aléa faible à moyen
Zone A2 - Aléa fort à très fort
Zones pouvant être urbanisées sous conditions
Zone B1 - Aléa faible
Zone B2 - Aléa moyen

N 1

Echelle : 1/5 000è
0 m 250

12

COMIREM - Dossier n° 684 - 06/2004

NÉONS-SUR-CREUSE

CARTE DU ZONAGE REGLEMENTAIRE
PLANCHE 11 / 12

LEGENDE

Zones à préserver de toute urbanisation
Zone A1 - Aléa faible à moyen
Zone A2 - Aléa fort à très fort

N 1

Echelle : 1/5 000è
0 m 250

11

COMIREM - Dossier n° 684 - 06/2004

maître d'ouvrage

Communauté de communes

de Brenne val-de-Creuse

plan local d'urbanisme intercommunal

commune de Néons sur Creuse

servitudes

maître d'oeuvre

direction départementale

des territoires de l'Indre

PRÉFET DE L'INDRE
Liberté
Égalité
Fraternité

service d'appui transversal et de la transition énergétique (SATE)
cité administrative
Boulevard George Sand
36000 Châteauroux

Ech:1/5000-1/2500

réalisation: janvier 2021

source:cadastre DGFIP

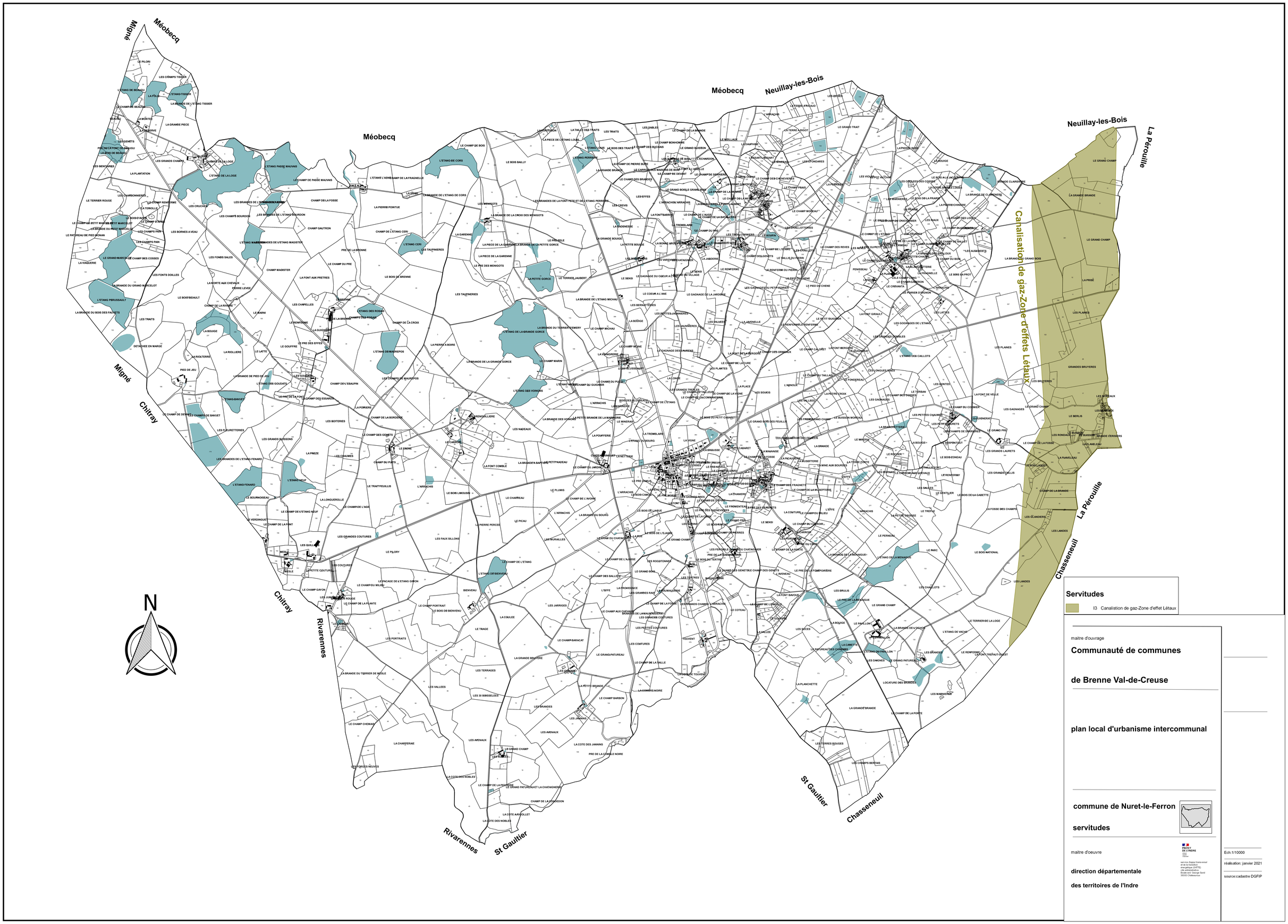
Migné
Méobecq
Méobecq
Méobecq
Neuillay-les-Bois
Neuillay-les-Bois
La Pérouille
La Pérouille
Chasseneuil
Chasseneuil
St Gaultier
St Gaultier
Rivarennes
Rivarennes
Chitray
Chitray
Migné
Canalisation de gaz-Zone d'effets Létaux
N
Servitudes
I3 Canalistion de gaz-Zone d'effet Létaux
maitre d'ouvrage
Communauté de communes
de Brenne Val-de-Creuse
plan local d'urbanisme intercommunal
commune de Nuret-le-Ferron
servitudes
maitre d'oeuvre
direction départementale
des territoires de l'Indre
Ech:1/10000
réalisation: janvier 2021
source:cadastre DGFIP



Servitudes

AC1 Périmètre de protection des MH de 500 mètres

AC1 Monuments historiques

MH inscrits

EL7 Alignement des voies publiques

maitre d'ouvrage

Communauté de communes

de Brenne Val-de-Creuse

plan local d'urbanisme intercommunal

commune d' Oulches

servitudes

maitre d'oeuvre

direction départementale

des territoires de l'Indre

PRÉFET DE L'INDRE
Liberté
Égalité
Fraternité

service d'appui transversal et de la transition énergétique (SATTE)
cité administrative
Boulevard George Sand
36000 Chateauroux

Ech:1/2500

réalisation: janvier 2021

source:cadastre DGFIP

Ciron
Chitray
Rivarennes
Ciron
Chalais
Prissac
Rivarennes
Prissac
Luzeret

FH Rosnay-Sauvagnac (Largeur 200 mètres)

FH Leger-Sauvagnac (Largeur 200 mètres)

N

maitre d'ouvrage

Communauté de communes

de Brenne Val-de-Creuse

plan local d'urbanisme intercommunal

commune d' Oulches

servitudes

maitre d'oeuvre

PRÉFET DE L'INDRE
Liberté
Égalité
Fraternité

service d'appui transversal
et de la transition
énergétique (SATTE)
cité administrative
Boulevard George Sand
36000 Châteauroux

direction départementale

des territoires de l'Indre

Ech:1/8000

réalisation: janvier 2021

source:cadastre DGFIP

Servitudes

AC1 Périmètre de protection des MH de 500 mètres

AC1 Monuments historiques

MH inscrits

AS1 Protection des eaux

Périmètre de protection éloignée

EL3 Halage et marchepied

EL7 Alignement des voies publiques

PT2 Protection contre les obstacles

Secteur de dégagement

Zone speciale de dégagement

PT3 Réseaux de télécommunication

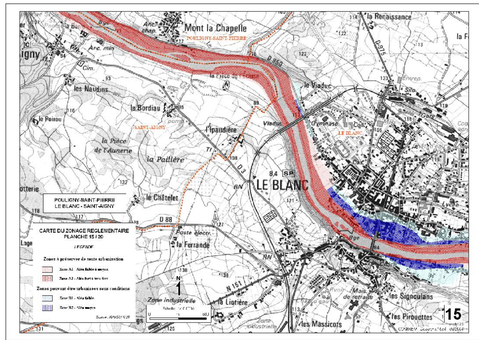

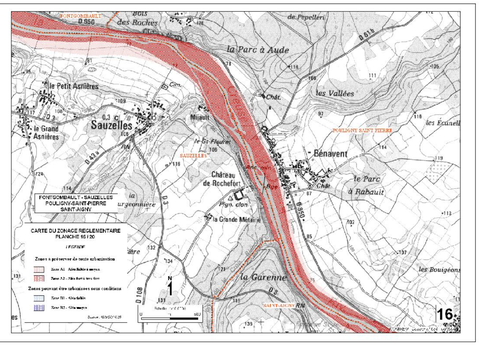

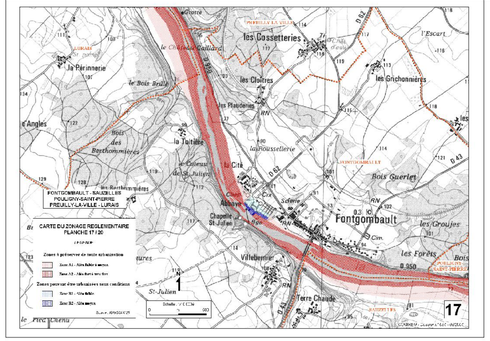

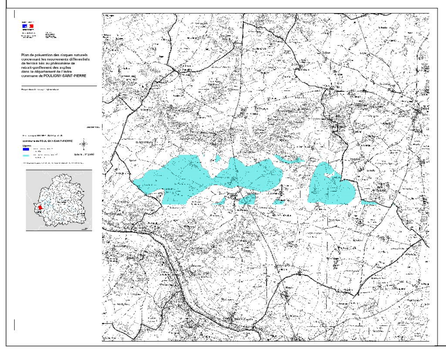

maître d'ouvrage

Communauté de communes

de Brenne Val-de-Creuse

Plan local d'urbanisme intercommunal

commune de Pouligny-St-Pierre

servitudes

maître d'oeuvre

direction départementale

des territoires de l'Indre

Ech 1/7000

réalisation janvier 2021

source cadastre DGFIP

Servitudes

- AC1 Périmètre de protection de 500 mètres
- AC1 Monument historique
- MH inscrit
- AC3 Réserves naturelles
- AS1_Protection_des_eaux_potables
- Périmètre de protection éloignée
- Périmètre de protection rapprochée
- Périmètre de protection rapprochée 1
- Périmètre de protection rapprochée 2
- Périmètre de protection rapprochée B3
- EL3 Halage et marchepied
- EL7 Alignement des voies publiques

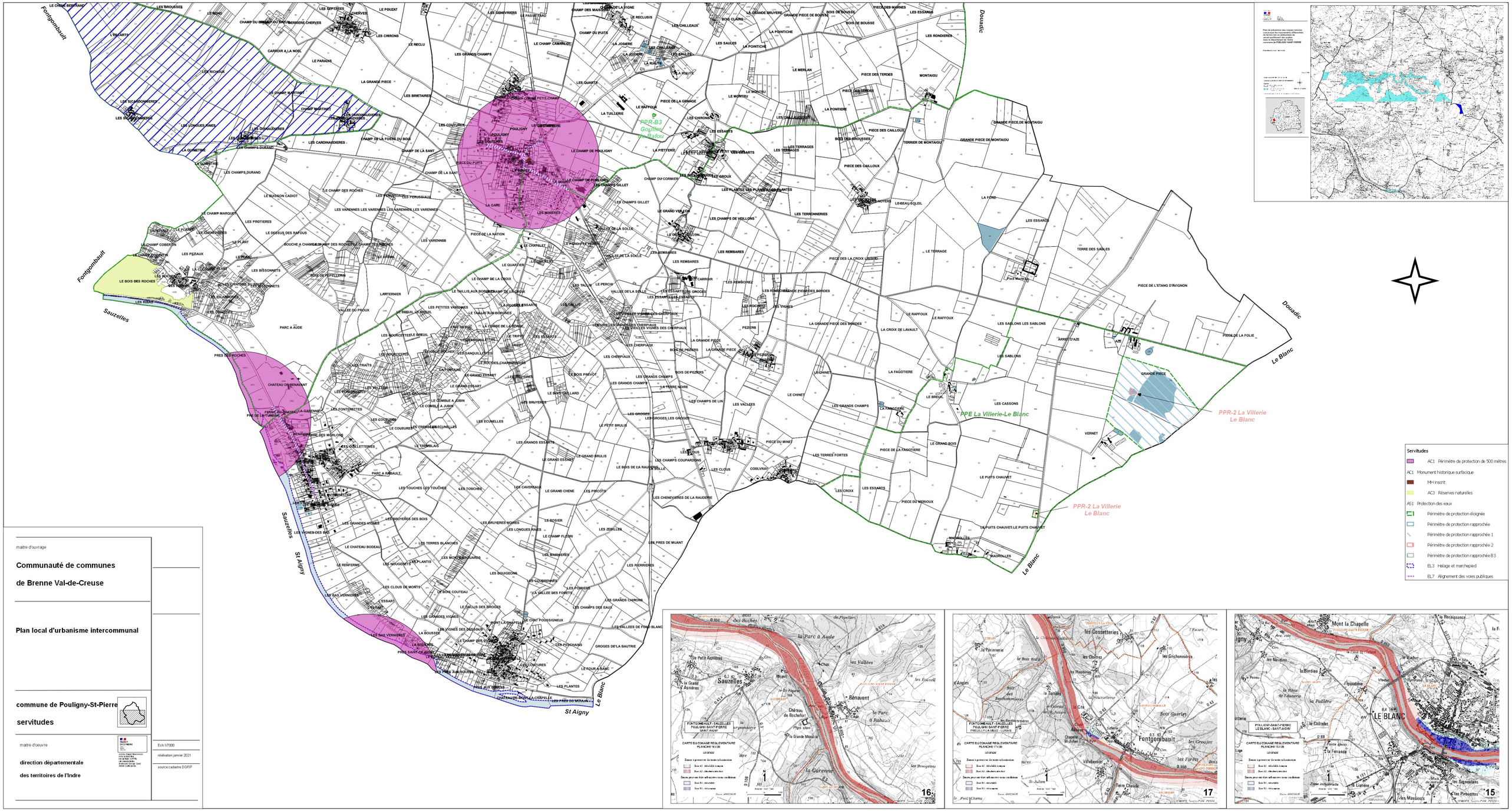

maître d'ouvrage

Communauté de communes de Brenne Val-de-Creuse

Plan local d'urbanisme intercommunal

commune de Pouligny-St-Pierre

servitudes

maître d'oeuvre

direction départementale des territoires de l'Indre

Ech:1/7000

réalisation janvier 2021

source cadastre DGFIP

Servitudes

AC1 Périmètre de protection de 500 mètres

AC1 Monument historique

MH inscrit

EL7 Alignement des voies publiques

maitre d'ouvrage

Communauté de communes

de Brenne Val-de-Creuse

Plan local d'urbanisme intercommunal

commune de Pouligny-St-Pierre

servitudes

maitre d'oeuvre

direction départementale

des territoires de l'Indre

PRÉFET DE L'INDRE

Liberté
Égalité
Fraternité

service d'appui transversal et de la transition énergétique (SATTE)
cité administrative
Boulevard George Sand
36000 Châteauroux

Ech:1/2500

réalisation: Janvier 2021

source:cadastre DGFIP

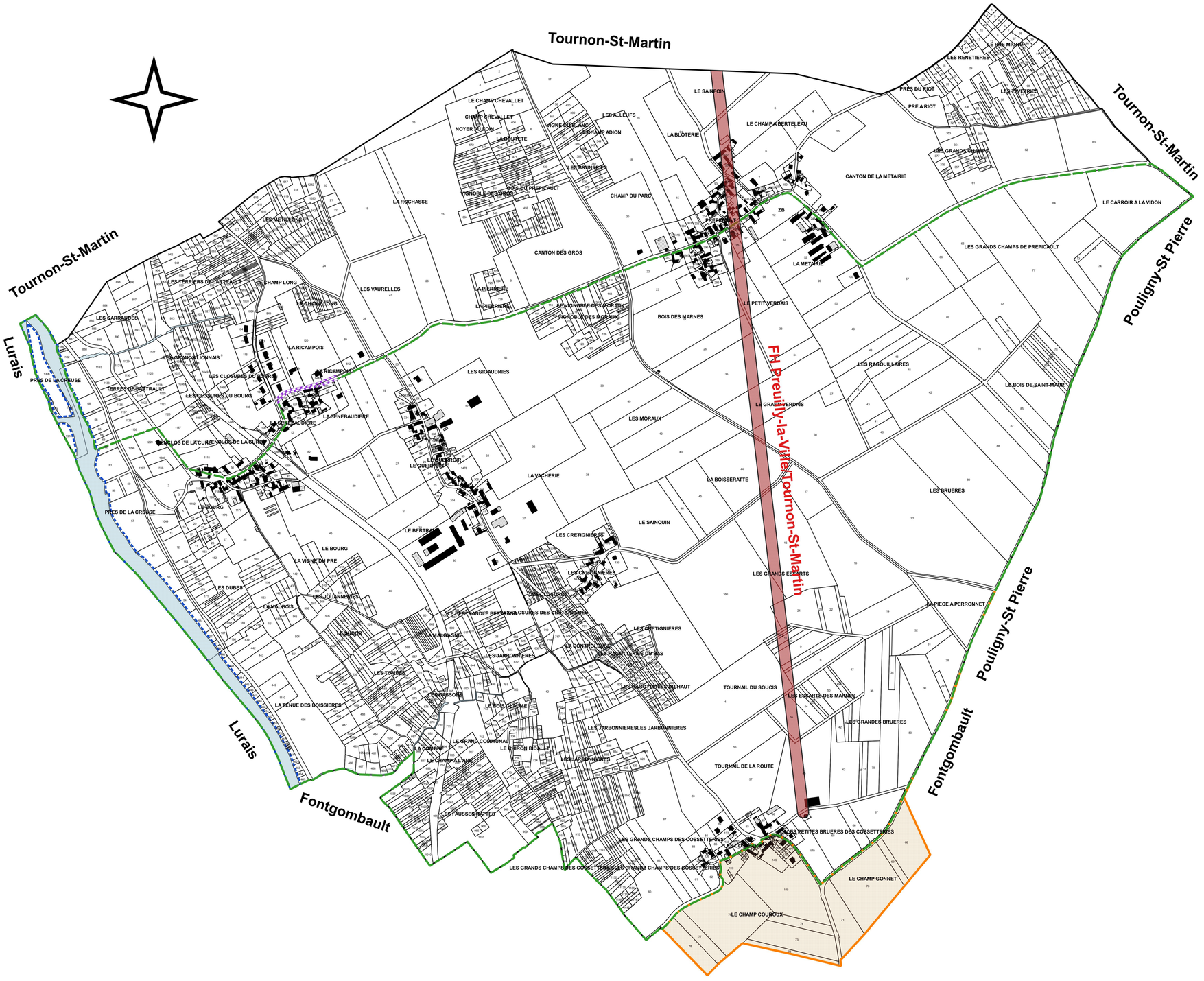

maitre d'ouvrage

Communauté de communes

de Brenne Val-de-Creuse

Plan local d'urbanisme intercommunal

Commune de Preuilly-la-Ville

Servitudes

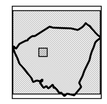

maitre d'oeuvre

direction départementale

des territoires de l'Indre

PRÉFET DE L'INDRE
Liberté
Égalité
Fraternité

service d'appui transversal et de la transition énergétique (SATTE)
cité administrative Boulevard George Sand
36000 Châteauroux

Ech:1/5000 - 1/2500

réalisation: janvier 2021

source:cadastre DGFIP

Servitudes

AS1 Protection des eaux

Périmètre de protection éloignée

Périmètre de protection rapprochée

EL3 Halage et marchepied

EL7 Alignement des voies publiques

PT2 Protection contre les obstacles Orange

Zone spéciale de dégagement

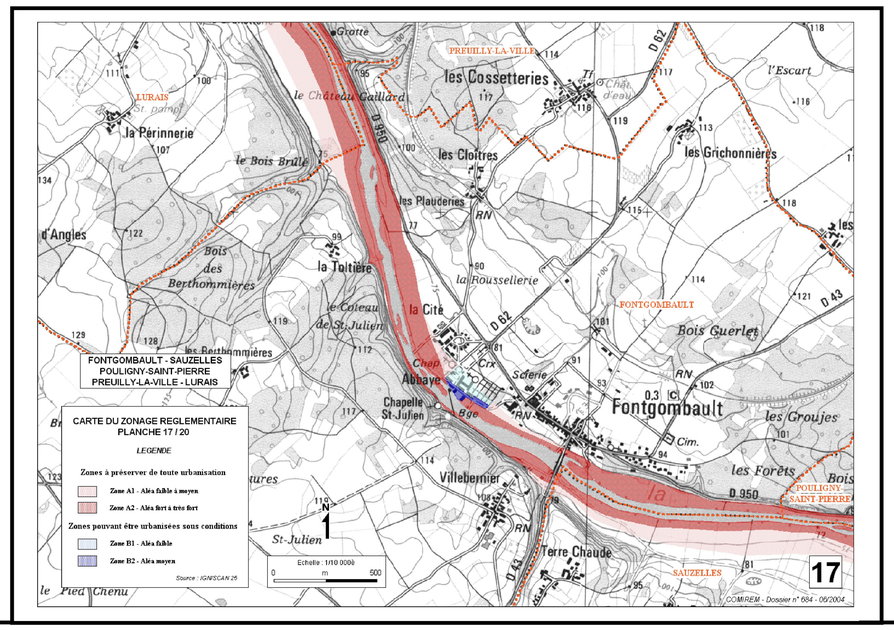

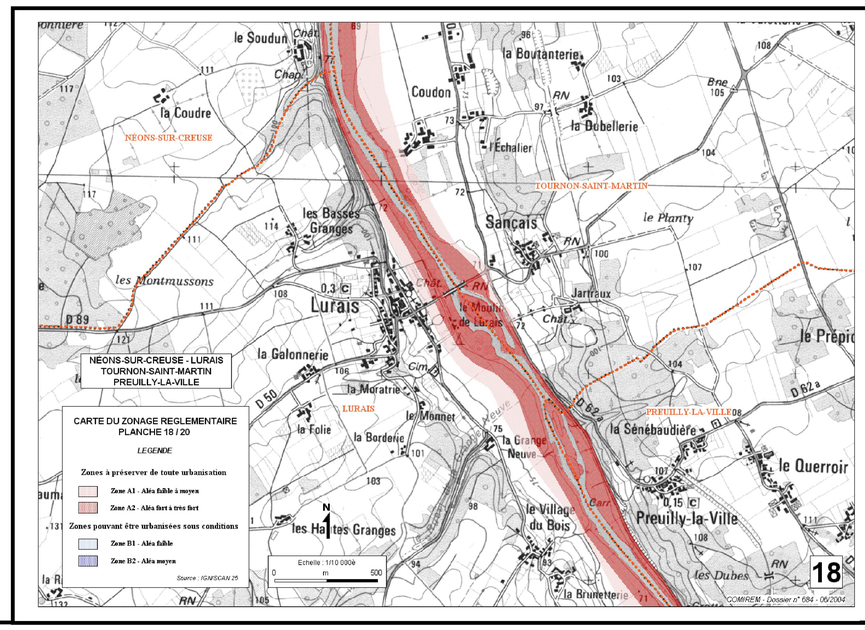



maitre d'ouvrage

Communauté de communes

de Brenne Val-de-Creuse

plan local d'urbanisme intercommunal

commune de Rivarennes

servitudes

maitre d'oeuvre

direction départementale

des territoires de l'Indre

Ech.1/7000

réalisation: janvier 2021

source:cadastre DGFIP

SANT-GAULTIER - CHITRAY
THENAY - RIVARENNES

CARTE DU ZONAGE REGLEMENTAIRE
PLANCHE 8 / 20

LEGENDE

Zones à prescrire de toute urbanisation

Zone A1 : Aire faible à moyen

Zone A2 : Aire fort à très fort

Zones pouvant être urbanisées sous conditions

Zone B1 : Aire faible

Zone B2 : Aire moyen

Source : ADAPCAM.FR

Echelle : 1/10 000

OULCHES - CHITRAY
CIRON - RIVARENNES

CARTE DU ZONAGE REGLEMENTAIRE
PLANCHE 9 / 20

LEGENDE

Zones à prescrire de toute urbanisation

Zone A1 : Aire faible à moyen

Zone A2 : Aire fort à très fort

Zones pouvant être urbanisées sous conditions

Zone B1 : Aire faible

Zone B2 : Aire moyen

Source : ADAPCAM.FR

Echelle : 1/10 000

Servitudes

- AC1 Périmètre de protection des MH de 500 mètres
- AC1 Monument historique
- MH inscrit
- AC2 Protection des sites
- EL3 Halage et marchepied
- EL11 Interdiction d'accès aux routes
- I3 Canalisation de gaz-Zone d'effets Létaux
- PT2 Protection contre les obstacles
- Zone spéciale de dégagement
- PT3 Réseaux de télécommunication

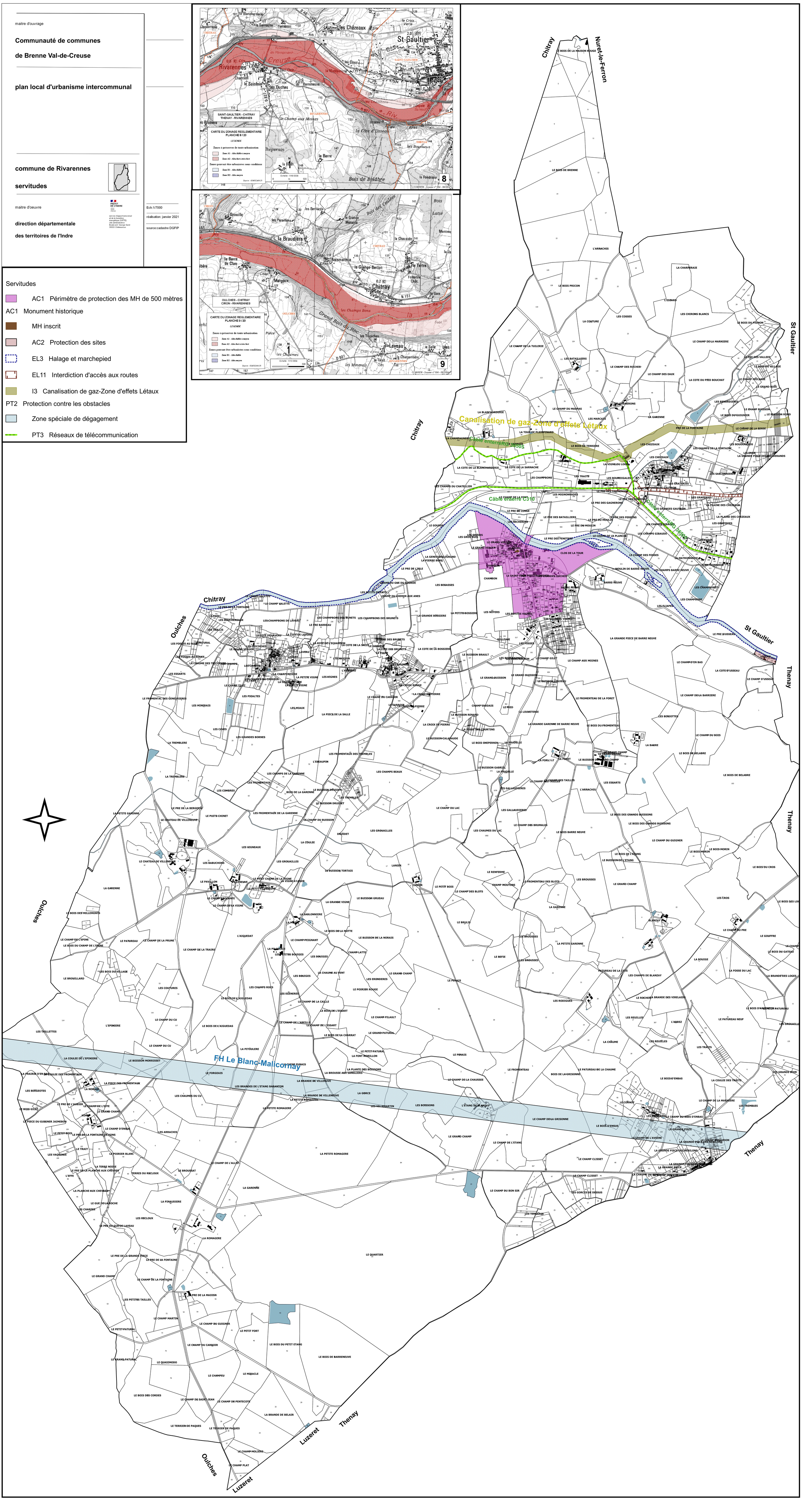

maitre d'ouvrage

Communauté de communes

de Brenne Val-de-Creuse

plan local d'urbanisme intercommunal

commune de Rivarennes



servitudes

maitre d'oeuvre

PRÉFET
DE L'INDRE
Liberté
Égalité
Fraternité

service d'appui transversal
et de la transition
énergétique (SATTE)
cité administrative
Boulevard George Sand
36000 Châteauroux

direction départementale

des territoires de l'Indre

Ech:1/2500

réalisation: janvier 2021

source:cadastre DGFIP

Servitudes

AC1 Périmètre de protection des MH de 500 mètres

AC1 Monument historique

MH inscrit

AC2 Protection des sites

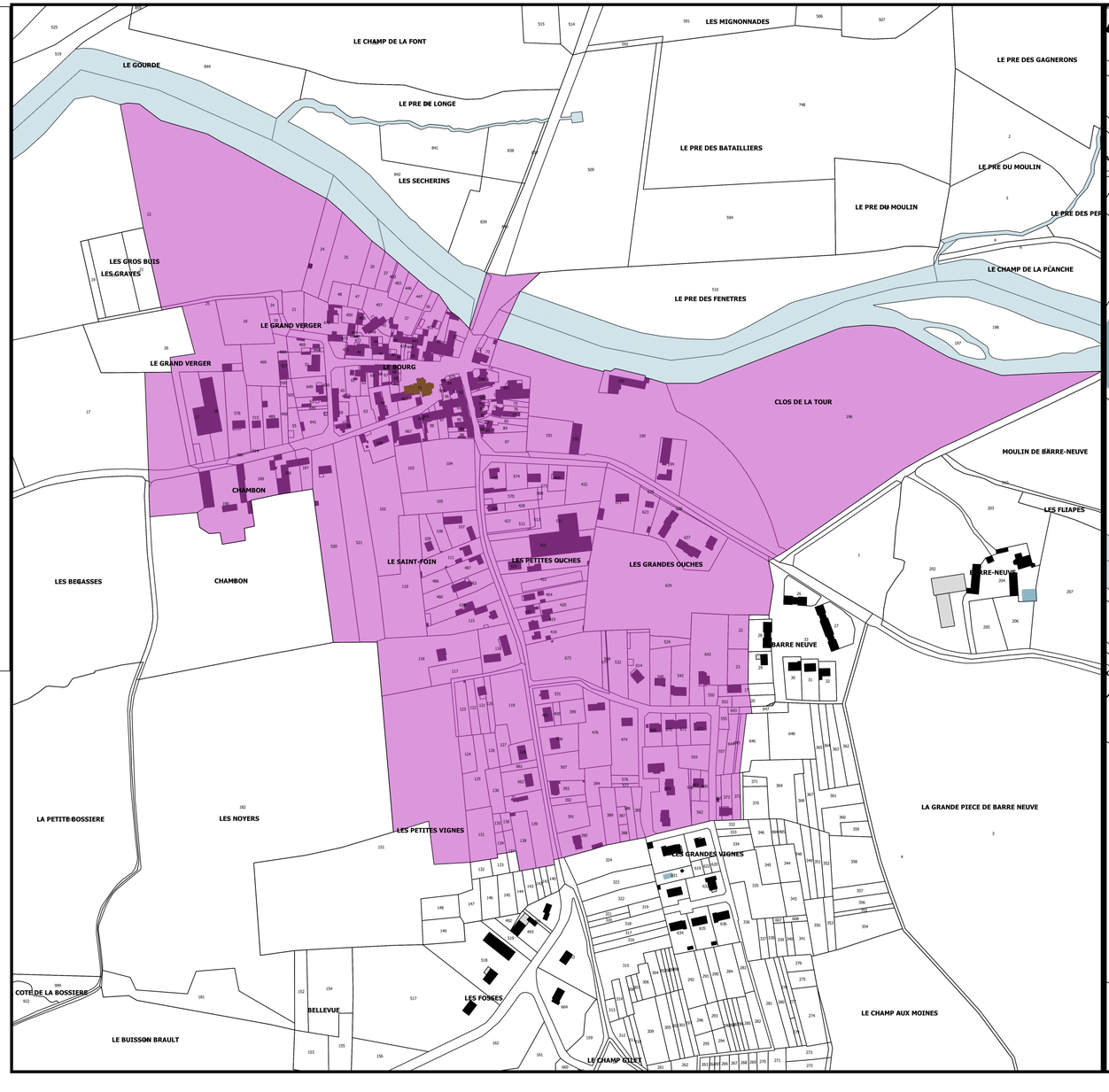

maître d'ouvrage

Communauté de communes

de Brenne Val-de-Creuse

plan local d'urbanisme intercommunal

commune de Rosnay

servitudes

maître d'oeuvre

direction départementale

des territoires de l'Indre

Ech.1/6000

réalisation: janvier 2021

source cadastre DGFIP

Servitudes

AC1 Périmètre de protection des MH de 500 mètres

AC1 Monument historique

MH classé

MH inscrit

AC2 Protection des sites

Site classé

Site inscrit

AC3 Réserve naturelle

EL7 Alignement des voies publiques

I4 Lignes électriques

JS1 Protection des installations sportives

PT2 Protection contre les obstacles

Secteur de dégagement

Zone primaire de dégagement

Zone secondaire de dégagement

PT3 Réseau de télécommunication

Câble enterré RO 365

Câble téléphonique enterré RO 370

Ligne 90kV Rosnay-La Ferrandere

St Michel-en-Brenne

Lingé

Douadic

Le Blanc

Ruffec

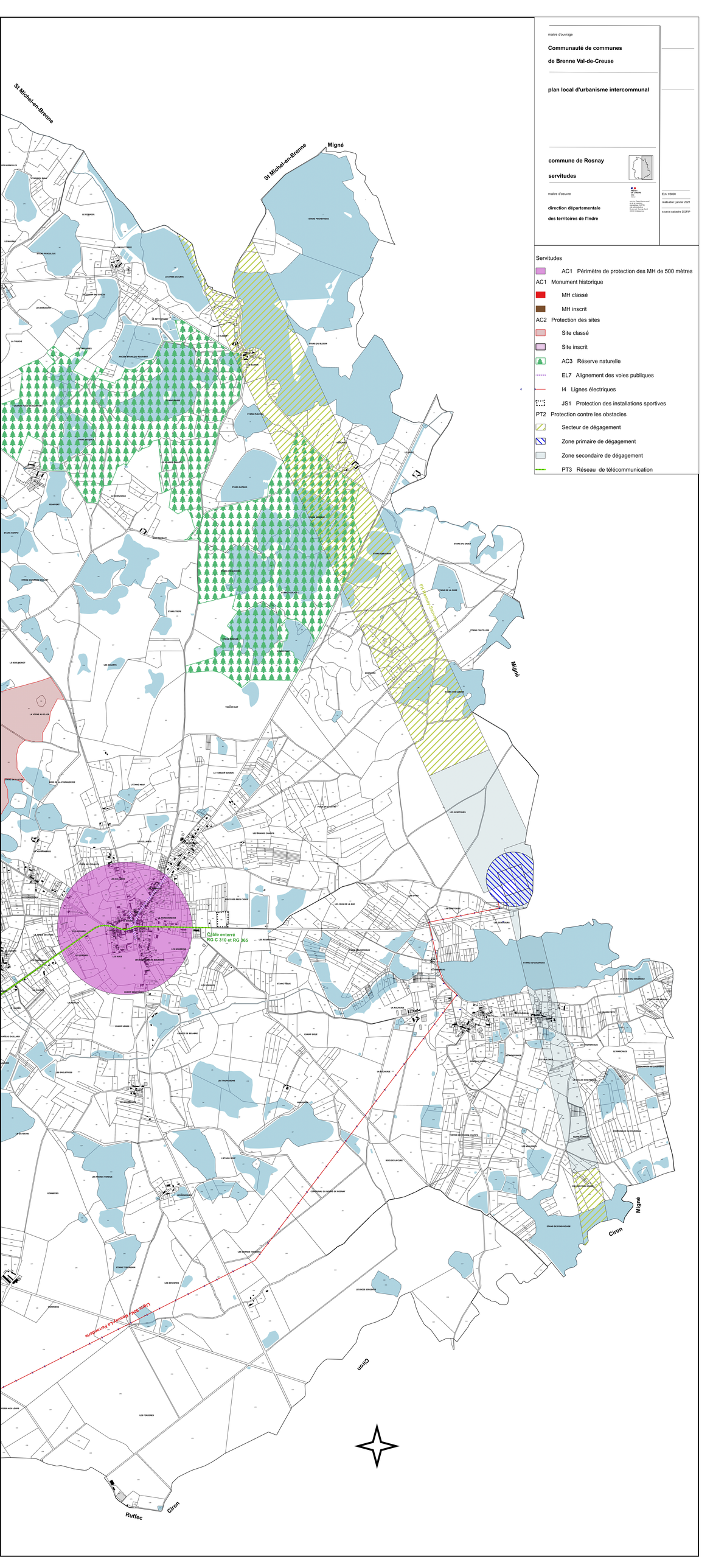
maître d'ouvrage
Communauté de communes
de Brenne Val-de-Creuse
plan local d'urbanisme intercommunal
commune de Rosnay
servitudes
maître d'oeuvre
direction départementale
des territoires de l'Indre
Ech.1/6000
réalisation: janvier 2021
source cadastre DGFIP
Servitudes
AC1 Périmètre de protection des MH de 500 mètres
AC1 Monument historique
MH classé
MH inscrit
AC2 Protection des sites
Site classé
Site inscrit
AC3 Réserve naturelle
EL7 Alignement des voies publiques
I4 Lignes électriques
JS1 Protection des installations sportives
PT2 Protection contre les obstacles
Secteur de dégagement
Zone primaire de dégagement
Zone secondaire de dégagement
PT3 Réseau de télécommunication
St Michel-en-Brenne
Migné
Ciron
Ruffec
Ligne 90kV Rosnay-La Ferrandelle
Câble enterré
RG C 310 et RG 865

maitre d'ouvrage

Communauté de communes

de Brenne Val-de-Creuse

plan local d'urbanisme intercommunal

commune de Rosnay



servitudes

maitre d'oeuvre

PRÉFET
DE L'INDRE
Liberté
Égalité
Fraternité

service d'appui transversal
à l'urbanisme et à l'énergétique (SATTE)
cité administrative
Boulevard George Sand
36000 Châteauroux

direction départementale

des territoires de l'Indre

Ech:1/2500

réalisation: janvier 2021

source:cadastre DGFiP

Servitudes

AC1 Périmètre de protection des MH de 500 mètres

AC1 Monuments historiques

MH classé

MH inscrit

EL7 Alignement des voies publiques

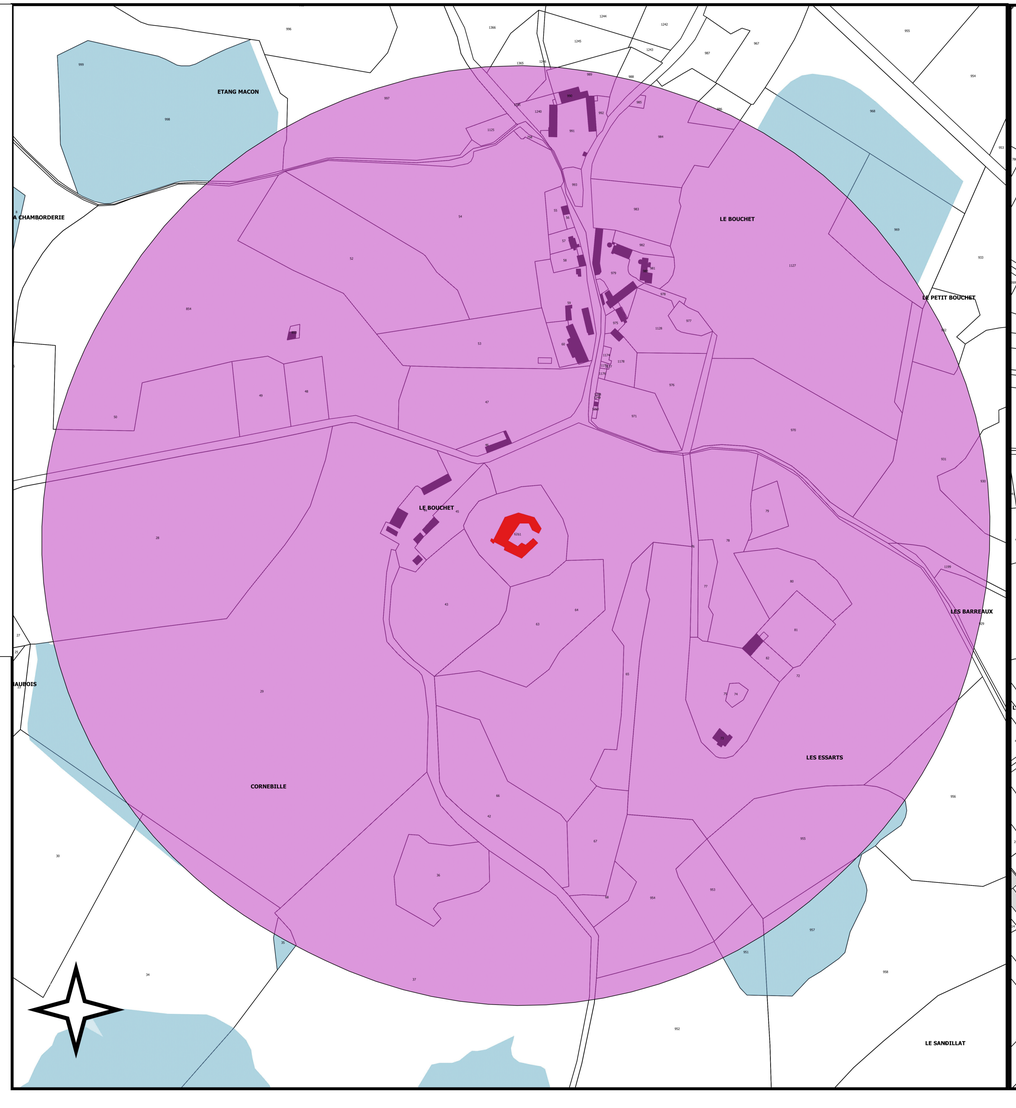

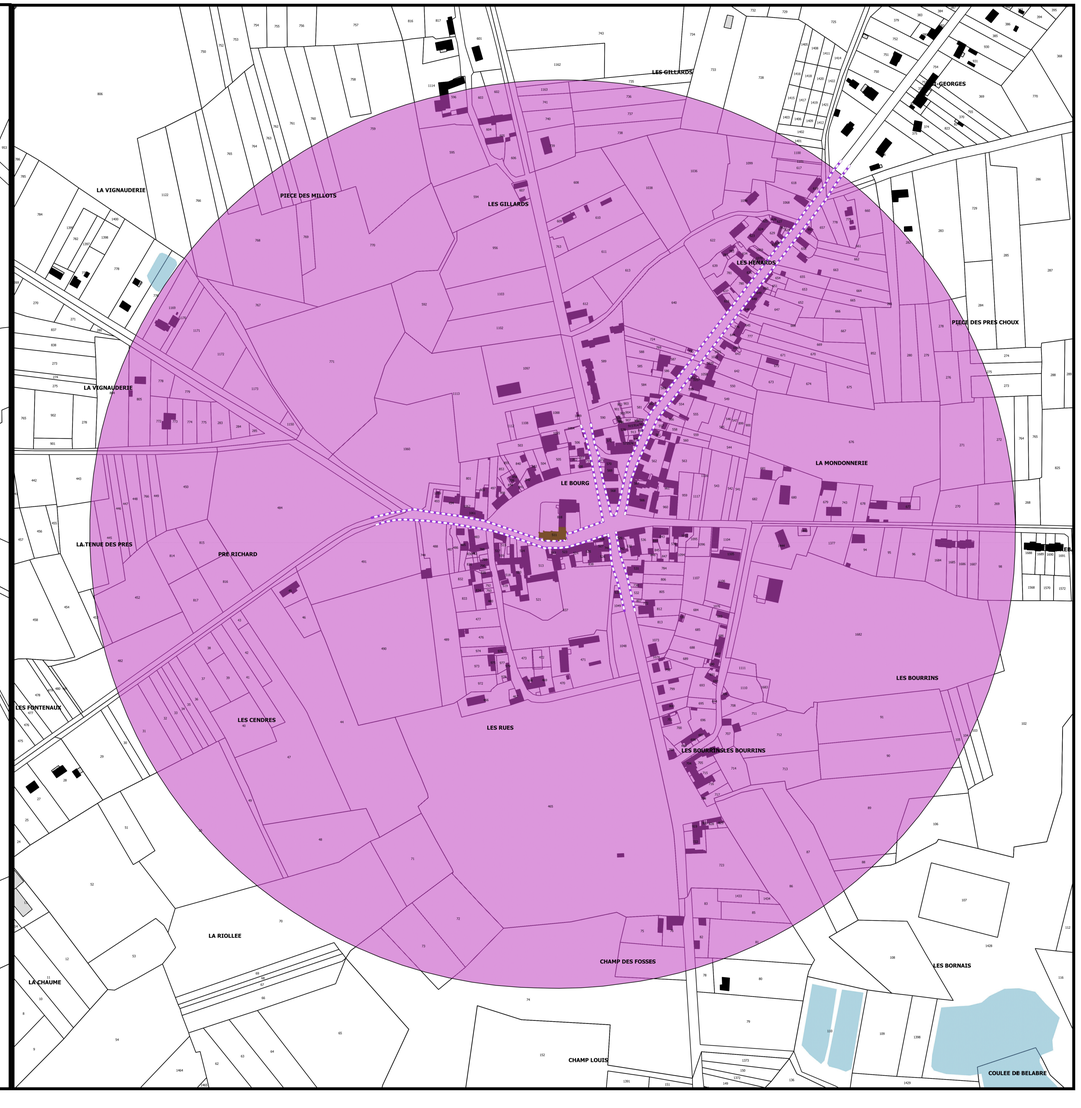

maitre d'ouvrage

Communauté de communes

de Brenne Val-de-Creuse

plan local d'urbanisme intercommunal

commune de Ruffec

servitudes

maitre d'oeuvre

direction départementale

des territoires de l'Indre

Ech:1/5000 - 1/2500

réalisation: janvier 2021

source:cadastre DGFIP

Rosnay

Le Blanc

Rosnay

Ligne 90 Kv La Ferranderie-Rosnay

Ciron

Canalisation de gaz-Zone d'effets Létaux

Câble enterré C 310

FH Le Blanc-Malicornay

Ciron

Servitudes

AC1 Périmètre de protection des MH de 500 mètres

AS1 Protection des eaux

Périmètre de protection immédiate

Périmètre de protection rapprochée

EL3 Halage et marchepied

EL7 Alignement des voies publiques

I3 Canalisation de gaz-Zone d'effets Létaux

I4 Lignes électriques

PT2 Protection contre les obstacles

Zone spéciale de dégagement

PT3 Réseaux de télécommunication

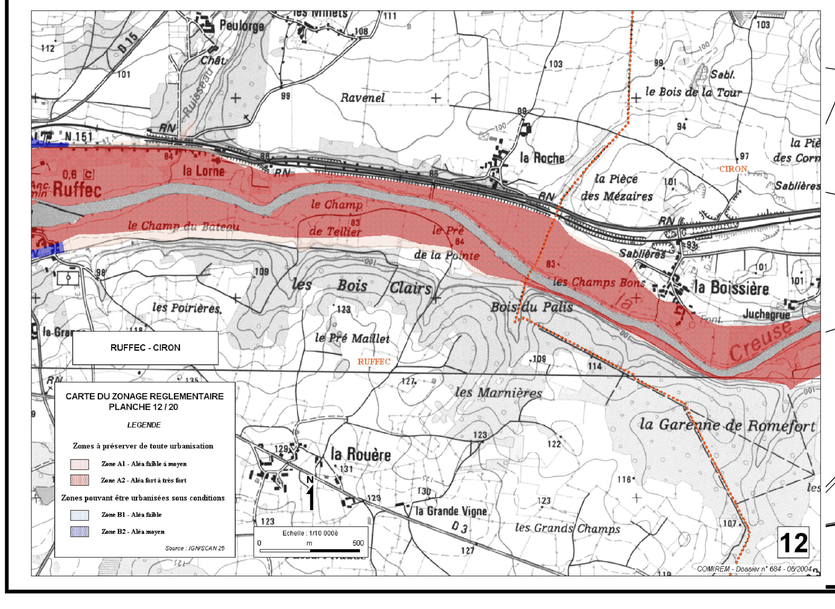

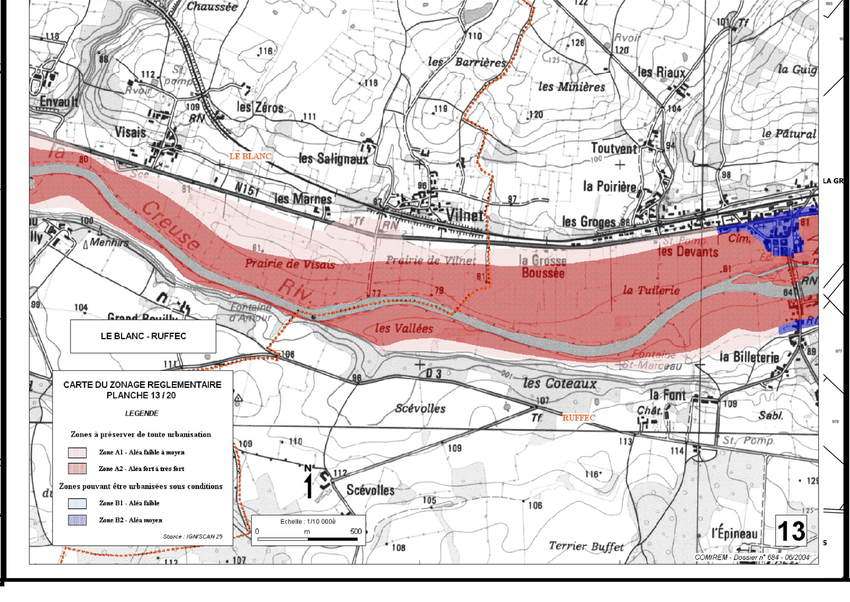

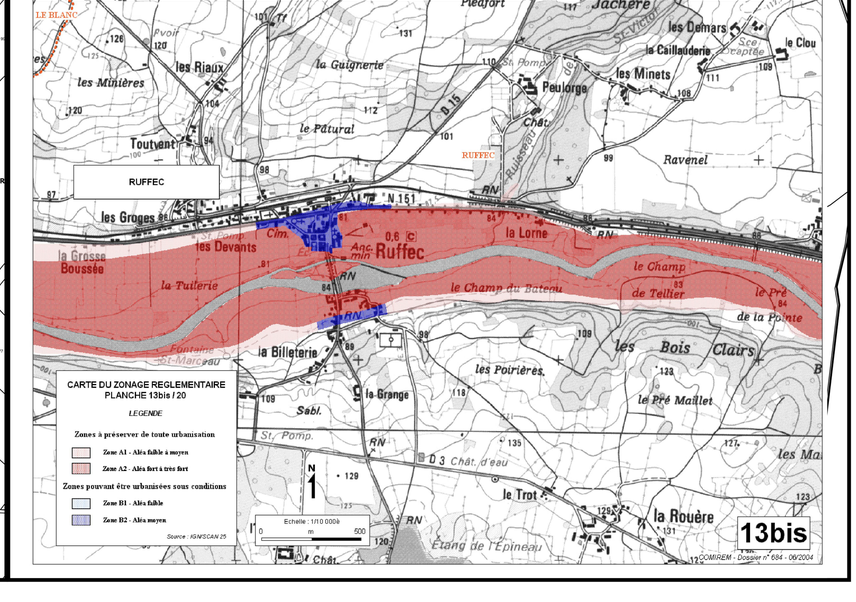

maître d'ouvrage

Communauté de communes

de Brenne Val-de-Creuse

plan local d'urbanisme intercommunal

commune de Ruffec

servitudes

maître d'oeuvre

direction départementale

des territoires de l'Indre

PREFET DE L'INDRE

service d'appui home-local et de la transition écologique (SHTE) cité administrative rue Jean Giraudoux - bord 36020 Châteauroux

Ech:1/5000

réalisation: janvier 2021

source:cadastre DGFiP

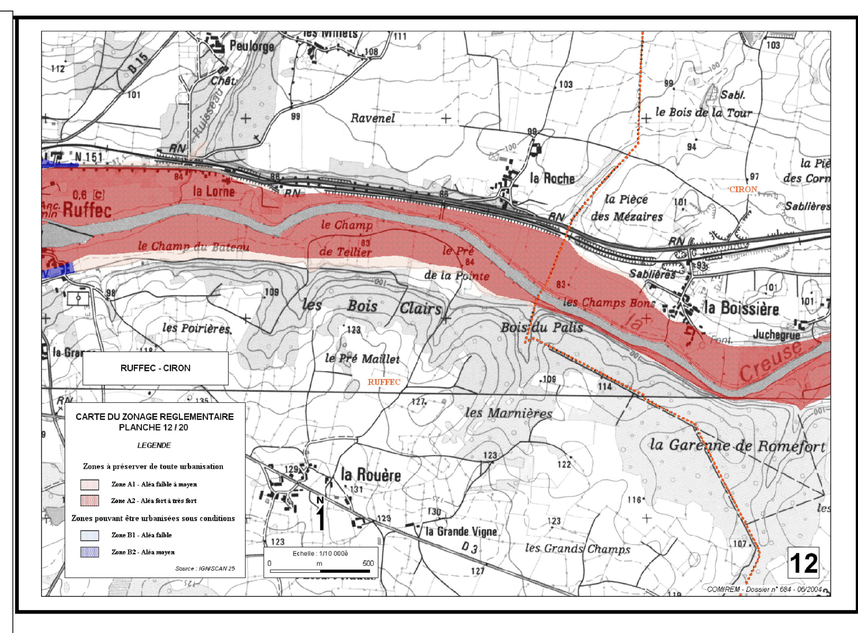

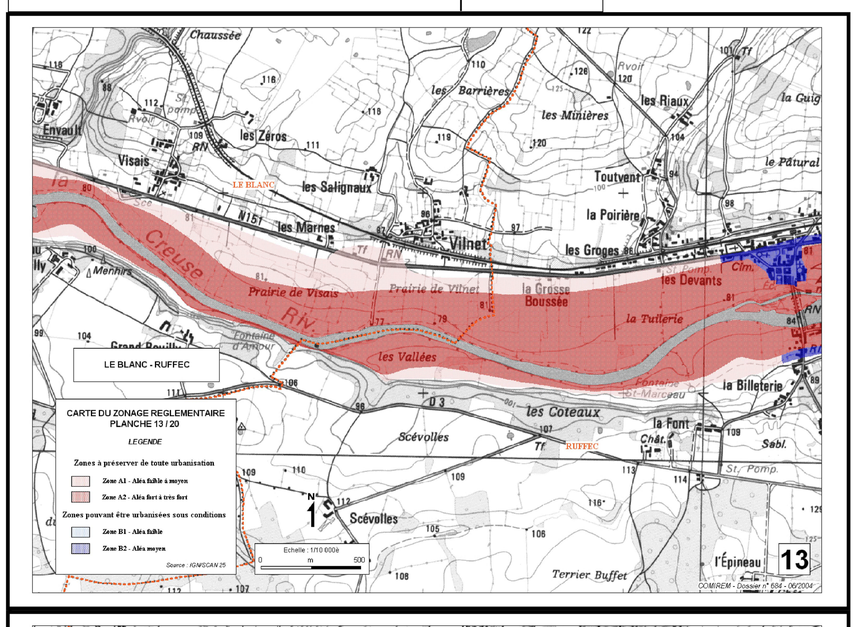

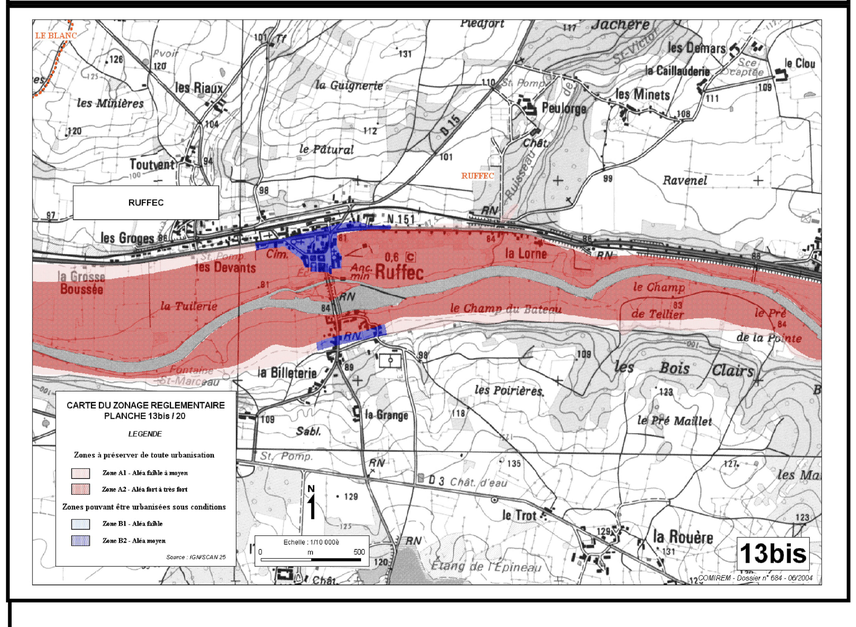

Servitudes

- AC1 Périmètre de protection des MH de 500 mètres

AS1 Protection des eaux

- Périmètre de protection immédiate
- Périmètre de protection rapprochée

- EL3 Halage et marchepied
- EL7 Alignement des voies publiques
- I3 Canalisation de gaz-Zone d'effets Létaux
- I4 Lignes électriques

PT2 Protection contre les obstacles

- Zone spéciale de dégagement

- PT3 Réseaux de télécommunication

Le Blanc

Rosnay

Ligne 90 Kv La Favrandière-Rosnay

Canalisation de gaz-Zone d'effets Létaux

Câble enterré C 310

FH Le Blanc-Malicornay

Câble enterré RG 3653 E

Le Blanc

Bélâbre

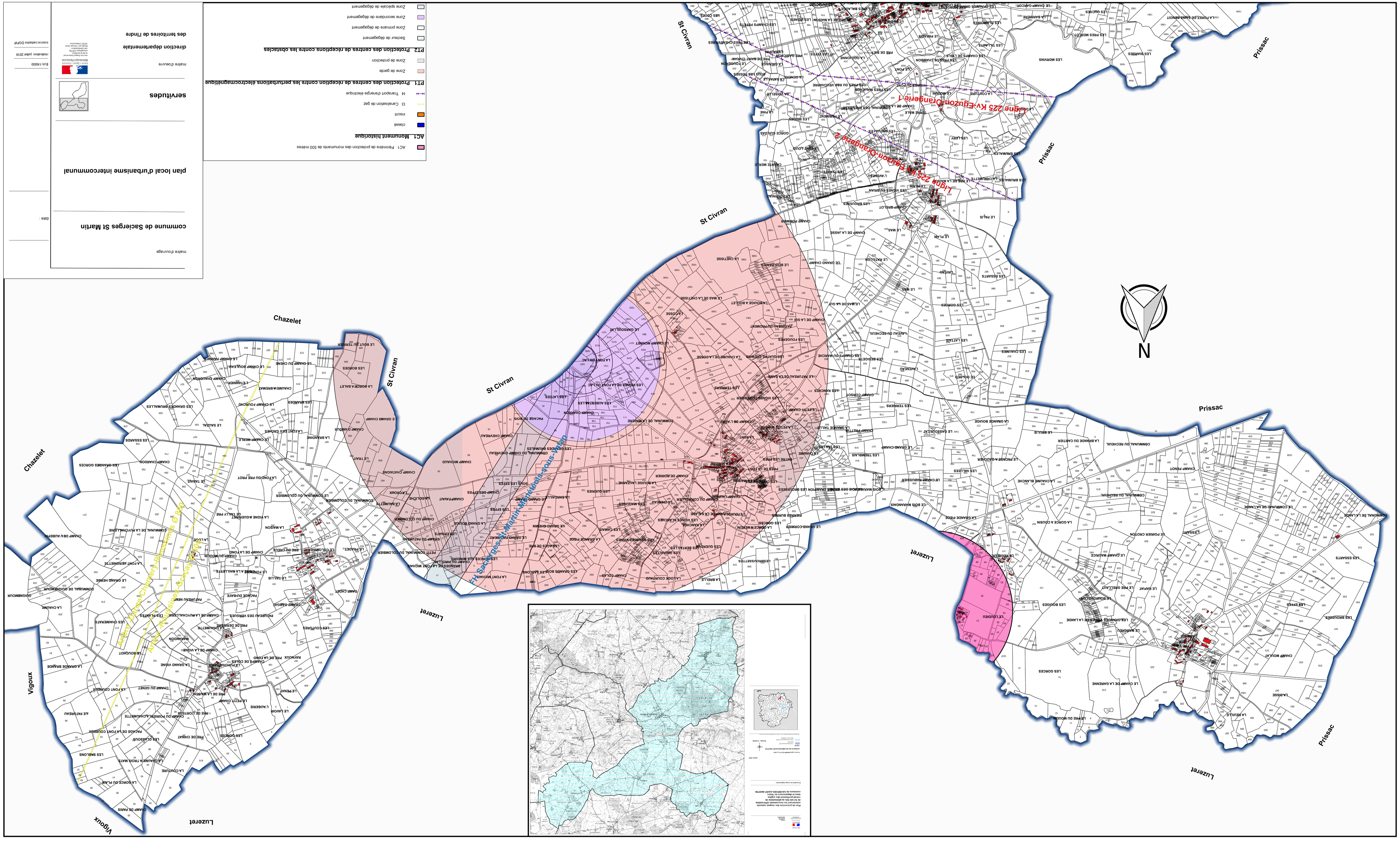

maître d'ouvrage

commune de Saciergues St Martin

date :

plan local d'urbanisme intercommunal

servitudes

maître d'œuvre

direction départementale des territoires de l'Indre

Etablissement Public Foncier de la Nouvelle-Aquitaine
Siège social : 2 rue Jean Monnet
33600 Pessac
Cedex
Téléphone : 05 56 11 39 00
Fax : 05 56 11 39 01
www.epfna.fr

réalisation : juillet 2016

Ech. 1/6000

source cadastre DGFIP

- AC1 Périmètre de protection des monuments de 500 mètres

AC1 Monument historique

- classé
- inscrit
- I3 Canalisation de gaz
- I4 Transport d'énergie électrique

PT1 Protection des centres de réception contre les perturbations électromagnétique

- Zone de garde
- Zone de protection

PT2 Protection des centres de réception contre les obstacles

- Secteur de dégagement
- Zone primaire de dégagement
- Zone secondaire de dégagement
- Zone spéciale de dégagement

N

Ligne 225 Kv-Eguzon-Orangerie 2

Ligne 225 Kv-Eguzon-Orangerie 1

Ligne 90 Kv-La Ferranderie-Roussines

Ligne 400 Kv-Eguzon-Valdivienne 1 et 2

Prissac

St Civran

Roussines

Chaillac

Prissac

Dunet

Roussines

Prissac

Roussines

Chaillac

Roussines

Le Rom

Ay-Savigna

LES BRUMALES

LA CHAUMETTE

LE PRE DE LA MAISON

LES VIGNES DU BRIAN

LES BROUSSES

LE FOURNIAU

L'AVENEAU

LES PLANTE

CHANTE MERLE

LE RIGAT

LA PONT LOUIS

GORCE GUILDAS

LES LERY

LES BREUILLES

LES BAIGES

LE FERMENT

LA PINE

TERRE MALE

CHAMP DE LA DAME

COMMUNAL DES BREUVRES

LA DIJOUTTE

LA VOISELLE

LE MOULIN

LES PRES MALICHON

LES PRES DU ROA VEUCHARRE

LA GENERE

LA BATAILLE

LE PONT

SOUS LES FOSSES

LES MORVINS

LES PRES DE CHAMBON

LA GAUVAGE

LE FOUGERON

LES CHAMPS DE L'ISLE

LA GOUJONNE

PRE DE SAINT CIVRAN

LES BIARGES

PRE DE BIEF

LES EFFES

PRE GABICHON

LEBAUPIN

LES TILLAUTS

LES PRES CHENEVIERES

LES PRES MERLOT

LE PARADIS

LES PLANOIRES

LA BARRIERE

LA BARRIERE LA MAISON

LES VIGNES

LES CHAMPS RETETS

LES PRES BALAUSE

LES COTES

LES OUCHES

LE CHAMP GARCOT

LES GUIACHES

LE LAVOIR

LE PILLOT

PRE MONSIEUR RENAULT

LES CHAUMES GRANDES

CHAMP DES FEUILLES

LES LATTES

LE REGLOUX

PRES MAUPAS

LE GRAND PATURAL

PRES CHAUDRON

LES CHIRONS

LES BOURGS NEUFS

CHAMP DE LA CROIX

PRE DU CHIREAU

SOUS LA LOGE

CHAMP LIGNEE

SOUS LA BICHE

PASCARE DE LA BOUIGE

CHAMP BOURAT

LES LIGNES

LE PENOT

LA FORET DE GAINT LEYDIER

CHAMP VERT ELIN

LES CHAMPS DE CHENIERS

SOUS LES LATTES

BOUIGE BOUTON

LA CROIX DES REUILLES

CHAMP SAUNIER

COIN DES REUILLES

GRANDES BOUIGES

CHAMPSDELAVILLE

LE CHAMP OLIVIER

LES REUILLES

LES EPINASSIERES

LE GRAND PRE

LA FONT PERANT

LA SOUMARCEAU

LA LOGE

GORCE DU BOURAT

LE GRAND MAS

LA FERRINETTE

LE FOUINET

LE GRAND PATUREAU

LES CHAUMES DU CARROIR

LA COUPE BLANCHE

LA GRENOUILLERE

BOIS DE LA COTE DE CHENIERS

LE SABOUTAUD

LA RENAUDIERE

LES CHAMPS DE LA LOUBLE

L'ETANG

LES CHAMPS FOUINET

LES GORCES DU BOULBE

LES PIEDS VERTS

LES ESSARDS

LES CHAMPS DE CHAILLAC

CHAMP JOLIVET

LES CHAMPS DE GALERNE

LES VARENNES

L'ESSART

LA TUILLERIE

LES BOUIGES ACAILLEBOIRE LA CROIX DE LA BARRE

LES PRES AMACHE

LES FOURNIERES

CHAMPS DE GUENAN

LES GORCES DE LA FEUILLE

LES CARABINOTS

LES PARETS

CHAMP DU BOIS

BEAU-BONNET

LA GRANDE BOUIGE

SOUS LA CROIX DE LA BARRE

LE PRESTRAN

CHAMP GAUDIN

LES RIOTS

LE BOIS DU PRESTRAN

LA PSSE

DERRIERE LES VIGNES

LES ESSARDS

LES CHAMPS DE PARAIS

LA CROIX DE LA BARRE

LE CLOS

CHAMP BUGEAUD

LES VARENNES

LES CHAILLOTS

LES COUTELLES

CHAMP DE PEROUSE

LES TANNIERES

LES PLANTES DE CHENIERS

L'AVENEAU

LES BOLMES

LE BERGEREAU

LA TERRIERE

CHAMP DE LA ROIE

LES GORGES DE VARENNES

LA CHETISSE

LES GORCES DES BOLMES

LE PONT DU JOUX

LES GORCES DE LA BARRE

LES GRANDS PRES DE CHENIERS

LES VIGNES NOIRES

CHAMP PEURON

CHAMP LAGNIER

LE BARREAU

LE GASSOULIER

LES VALETTES

LE CHARLET

LES ARDILLES

LE PACAGE DE LA FONT

LES FOLLES

LES CHINEAUX

LES PEUILLERES

LA POMMERADE

LES BRUNETTES

LES QUARTIERS

LES PROMENTEAUX

LA LIGEE

LES CHARROTS

LES COUTURES

LA LOUCHANTE

LE CHAMP PENOT

LA BARRE

LA NADAUDE

LA VALADOUTE

LES PRES DE LA BARRE

LES COUCHETTES

LE PIED PLAT

LES VALLEES

LES MARQUETTES

LA VAQUINERADELLE

LE RETEAU

LE PRE CHAMBON

LES CORNERES

LA CROUX

LES PRES DE L'AVINCON

LES GRANDS PRES

LES PRES DE MONTBOULIN

LES PRES SAINT-CIVRAN

LA FOSSE DU GUE

LES BUFFETS

LES CHABROTTES

LA FONT PISSERETTE

SOUS LA ROCHE

LES TERREUX

LA FABRIQUE

LES GOUTTEUX

LES PRES DU GUE

SUR LA FABRIQUE

LE PRABOUET

LES GRZINES

LA BOUIGE DE LA FABRIQUE

LES BOUIGES

LE BEAUFRETON

LES BOURGETTES

LE RATOUREAU BARRAT

LES ROMAGERES

LES CHAMPS PEAUGE

L'EFFE

LES PRES BOUTETS

LES RAMBAUDS

LES GOUTIERES

DERRIERE LA MINE

LA GRANDE BORDE

LA VREUGNARDE

SOUS LE COMBLE

LES CHAUMES

L'ARDILLON

LES RAILLES

LA FOND DE L'AVENEAU

LES PRADEAUX

LES CHAUMES DE POGNIAT

LA CHAUME A BORDET

AC1 Périmètre de protection des monuments de 500 mètres

AC1 Monument historique

classé

inscrit

I3 Canalisation de gaz

I4 Transport d'energie électrique

PT1 Protection des centres de réception contre les perturbations électrocmagnétique

Zone de garde

Zone de protection

PT2 Protection des centres de réceptions contre les obstacles

Secteur de dégagement

Zone primaire de dégagement

Zone secondaire de dégagement

Zone spéciale de dégagement

Plan de prévention des risques naturels concernant les mouvements différentiels de terrain liés au phénomène de retrait-gonflement des argiles dans le département de l'Indre commune de SACIERGES-SAINT-MARTIN

Prescription de zonage réglementaire

Janvier 2006

Extrait du rapport BRGM/RP 52351-FR_Juin 2003

commune de SACIERGES-SAINT-MARTIN

Légende

Zone fortement exposée (F1) (aléa fort)

Zone moyennement à faiblement exposée (M2) (aléa moyen à faible)

Echelle : 1/12500e

maitre d'ouvrage

commune de Sacierges St Martin

plan local d'urbanisme intercommunal

servitudes

maitre d'oeuvre

direction départementale

des territoires de l'Indre

Liberté • Égalité • Fraternité
RÉPUBLIQUE FRANÇAISE

service d'appui transversal
et de la transition
énergétique (SATTE)
cité administrative
Boulevard George Sand
36000 Chateauroux

date :

Ech:1/6000

réalisation: juillet 2016

source:cadastre DGFIP

maitre d'ouvrage

Communauté de communes

de Brenne Val-de-Creuse

plan local d'urbanisme intercommunal

commune de St Aigny

servitudes



maitre d'oeuvre

direction départementale

des territoires de l'Indre

PRÉFET DE L'INDRE
Liberté
Égalité
Fraternité

service d'appui transversal
et de la transition
énergétique (SATTE)
cité administrative
Boulevard George Sand
36000 Châteauroux

Ech:1/2000

réalisation: janvier 2021

source:cadastre DGFIP

Servitudes

AC1 Périmètre de protection des MH de 500 mètres

AC1 Monument historique

MH inscrit

EL7 Alignement des voies publiques

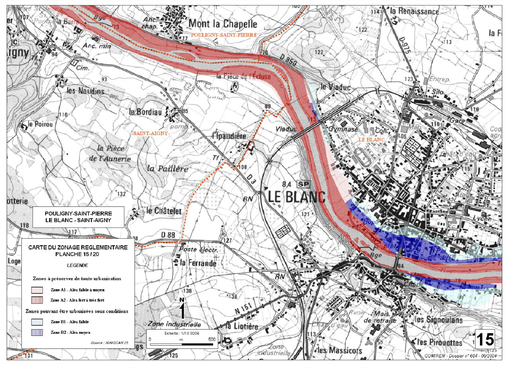

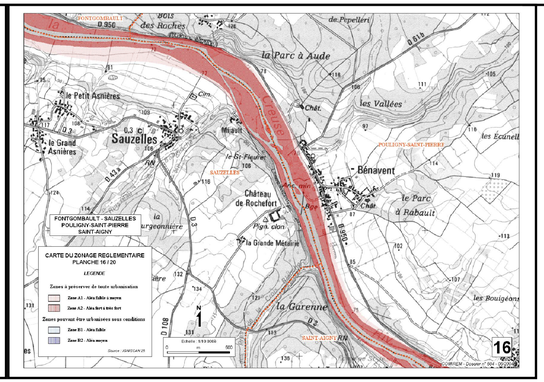

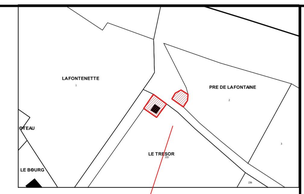

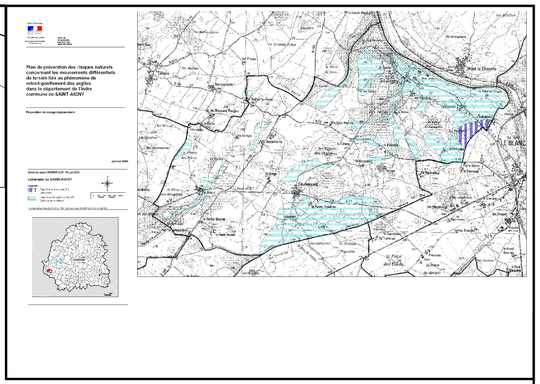

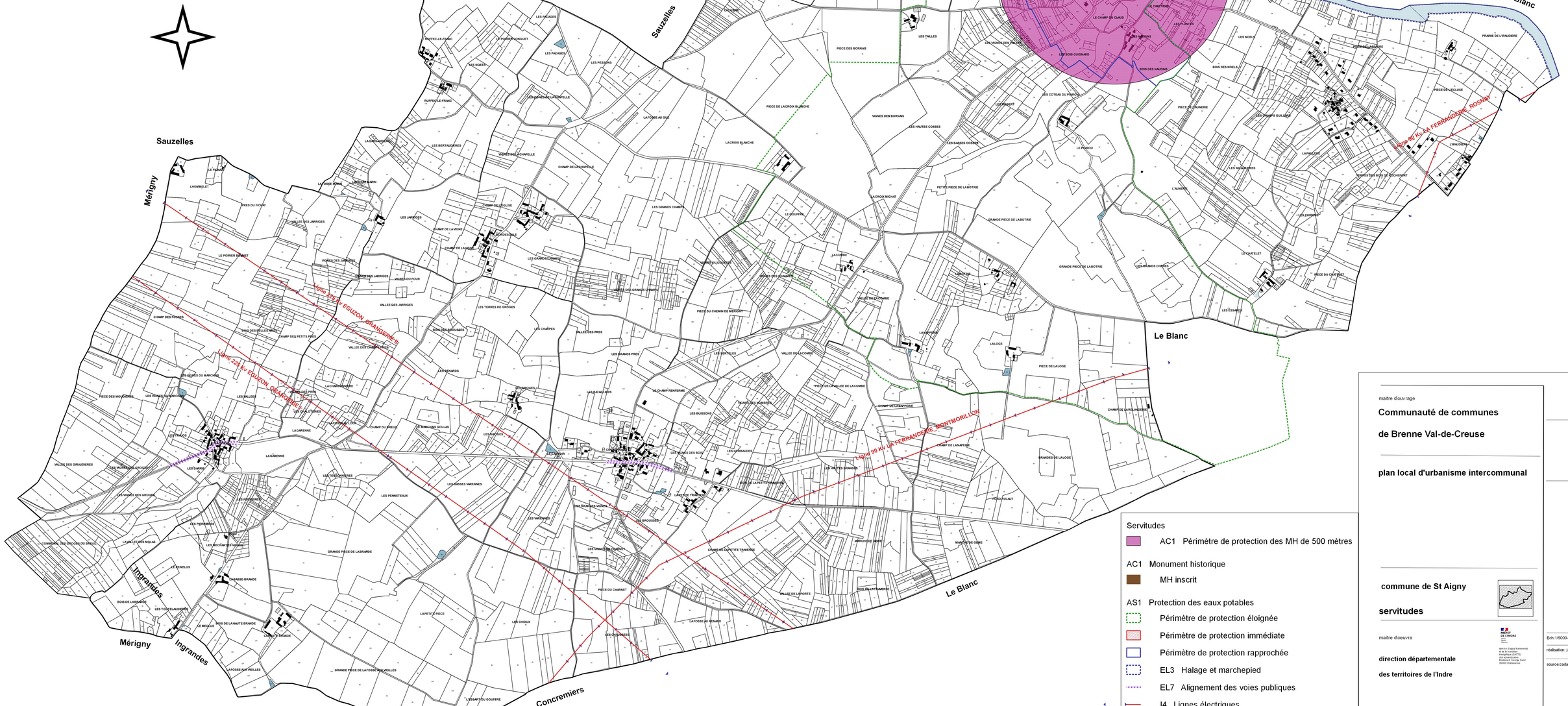
Sauzelles
Poulianv-St Pierre
Le Blanc
Mérigny
Ingrandes
Concremiers
LAGARENNE
LA VALLEE
LES PACAGES
LES PESSONS
LA CROIX BLANCHE
PIECE DES BORNAIS
LES TAILLES
LES BUISSONS
LE CHAMP RENFERME
LES BATAILLERS
LES GRANDS PRES
LES MARTELLES
VALLEE DE LACOMBE
LALOGE
PIECE DE LALOGE
BRANDES DE LALOGE
LES GRANDS CHAMPS
LES GRANDS CHEMINS
LES TERRES DE GROSES
LES CHAMPS
LES GRANDS VIGNES
LES BROUSSES
LES GRANDES VIGNES
LES VARENNES
LES GRANDES TRANCHES
LES PETITES TRANCHES
LES GRANDS CHENES
LES CHAMPS
LES GRANDS CHAMPS
LES GRANDES COMBES
LES GRANDS CHENES
LES ESSARDS
LE CHATELET
LES NOELS
BOIS DES NOELS
LES MONOTIERES
LES CHESNES
LES GRANDS CHAMPS
LES GRANDS BOIS DE ROCHEFORT
LES GRANDES GUIGNES
LES GRANDS GUIGNES
LES GRANDS VIGNES
LES GRANDES VIGNES
LES GRANDES VIGNES
LES GRANDES

Servitudes

- EL7 Alignement des voies publiques
- I3 Canalistion de gaz-Zone d'effet Létaux
- I4 Lignes électriques
- PT1 Protection contre les perturbations électromagnétique
- Zone de garde
- PT2 Protection contre les obstacles
- Zone primaire de dégagement
- Zone secondaire de dégagement
- Zone spéciale de dégagement

maitre d'ouvrage

Communauté de communes

de Brenne Val de Creuse

plan local d'urbanisme intercommunal

commune de St Civran

servitudes

maitre d'oeuvre

direction départementale

des territoires de l'Indre

PRÉFET DE L'INDRE
Liberté
Égalité
Fraternité

service d'appui transversal et de la transition énergétique (SATTE)
cité administrative
Boulevard George Sand
36000 Châteauroux

Ech:1/6000

réalisation: janvier 2021

source:cadastre DGFIP

Plan de prévention des risques naturels concernant les mouvements différentiels de terrain liés au phénomène de retrait-gonflement des argiles dans le département de l'Indre commune de SAINT-CIVRAN

Proposition de zonage réglementaire

Janvier 2006

Extrait du rapport BRGM/RP-52331-FR, juin 2003

commune de SAINT-CIVRAN

Légende :
- Zone fortement exposée (B1) (aléa fort)
- Zone moyennement exposée (B2) (aléa moyens et faibles)

0 1 000 2 000 3 000 4 000 5 000 m

Fond topographique : Copyright IGN SCAN25, 1999 — Carte utilisée : rapport BRGM/RP-52331-FR, décembre 2003

Sacierges-St-Martin

Chazelet

Roussines

St Gilles

Ligne 225 Kv Eguzon-Orangerie

Ligne 400 Kv Eguzon-Valdivienne 1 et 2

Ligne 90 Kv Cormelai-Eguzon

Artère du Centre-Rousseau Gracay 400

P1 Sacierges-St-Martin à St-Léger la Montagne

N

maître d'ouvrage

Communauté de communes

de Brenne Val-de-Creuse

Plan local d'urbanisme intercommunal

Commune de Sauzelles

Servitudes

maître d'oeuvre

direction départementale

des territoires de l'Indre

Ech:1/5000 1/2500

réalisation: janvier 2021

source:cadastre DGFIP

Servitudes

AC1 Périmètre de protection des MH de 500 mètres

AC1 Monument historique

MH classé

AS1 Protection des eaux potables

Périmètre de protection éloignée

EL3 Halage et marchepied

EL7 Alignement des voies publiques

I4 Lignes électriques

PT3 Réseaux de télécommunication

Fontgombault

Pouligny-St Pierre

Fontgombault

Fontgombault

Mérigny

Mérigny

St Aigny

St Aigny

Pouligny-St Pierre

Ligne 225kV Eguzon-Orangerie

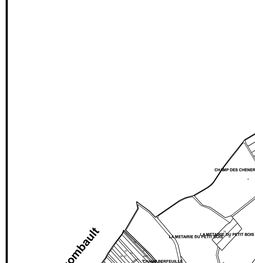



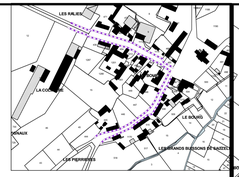

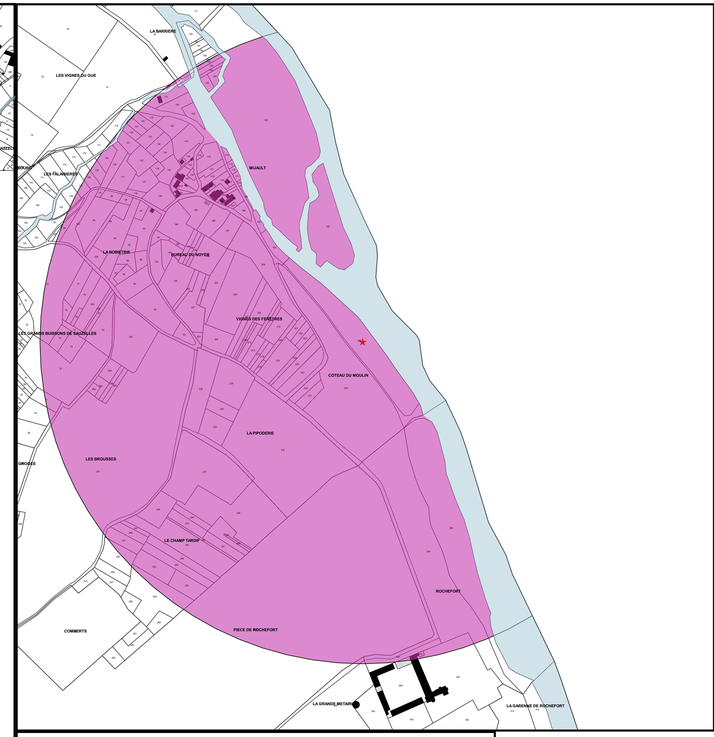

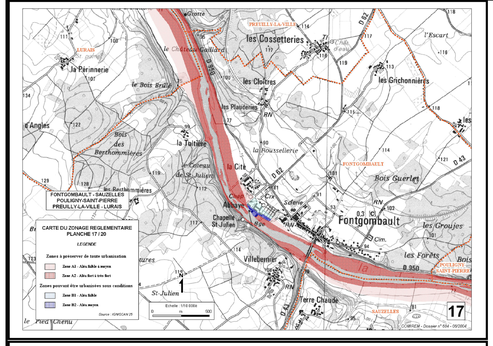

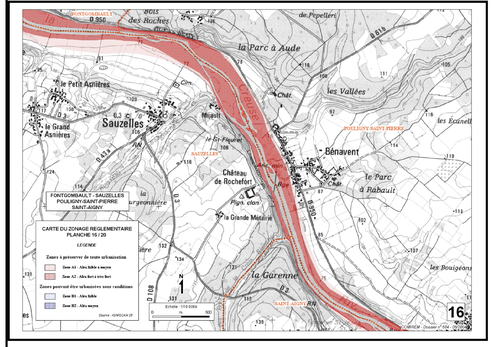

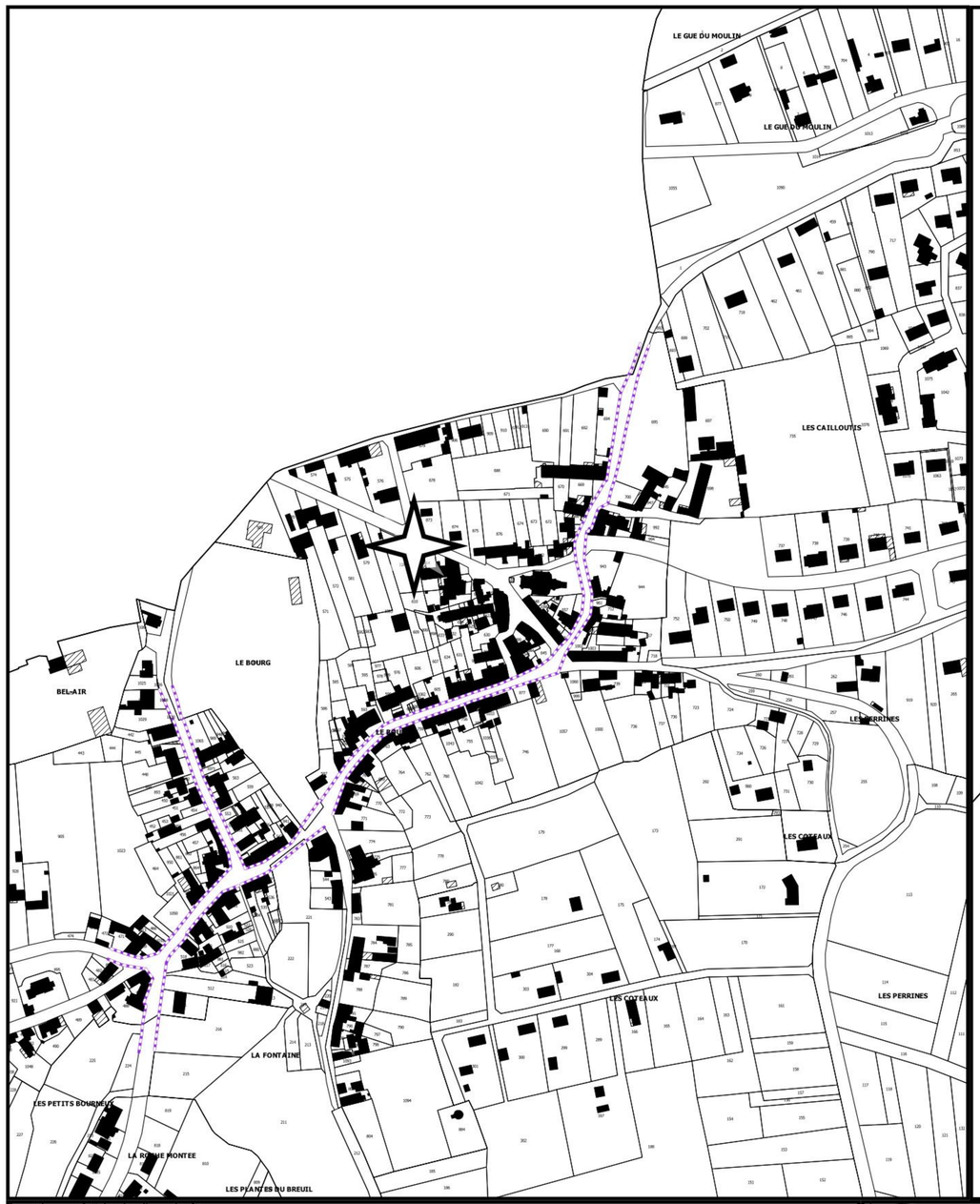

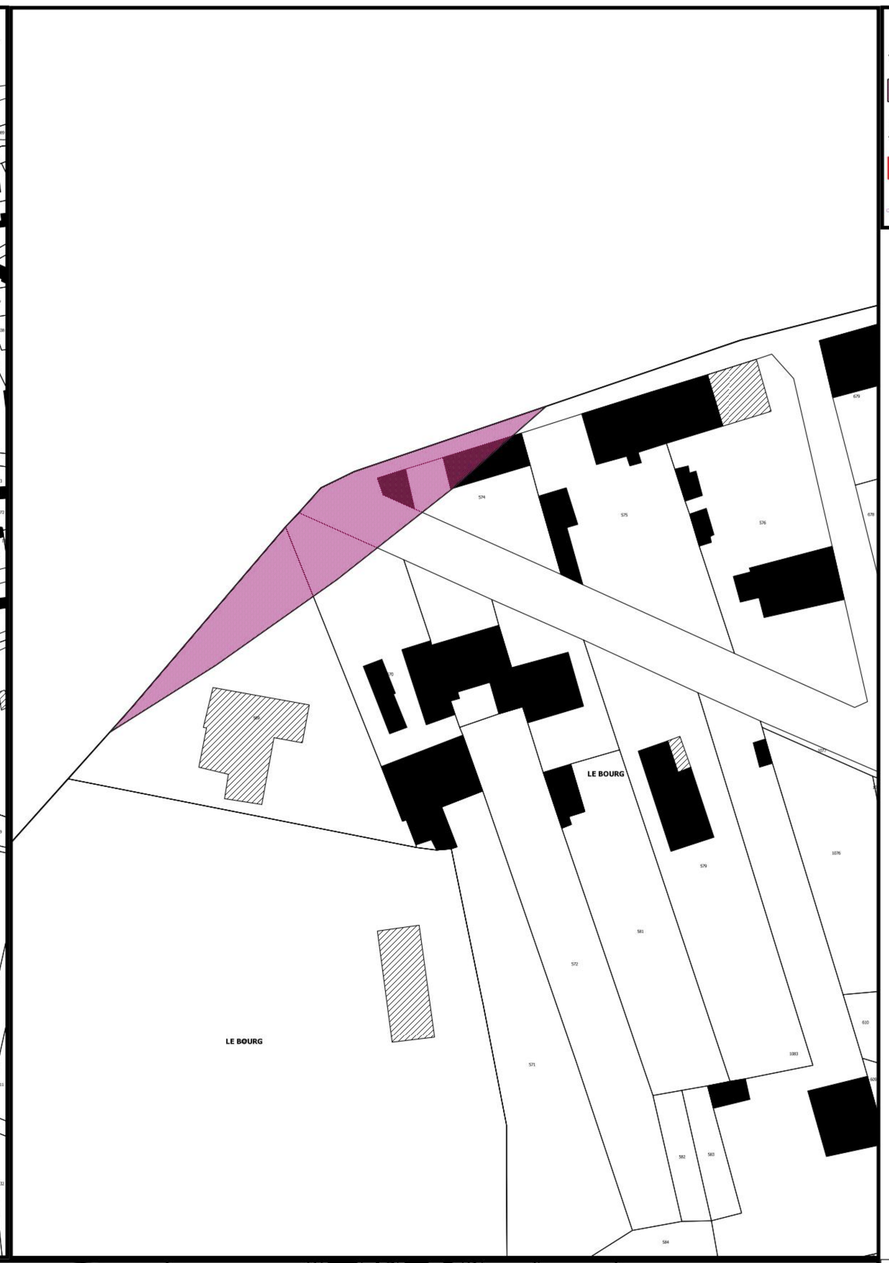

Servitudes

AC1 Périmètre de protection des MH de 500 mètres

AC1 Monument historique

MH classé

EL7 Alignement des voies publiques

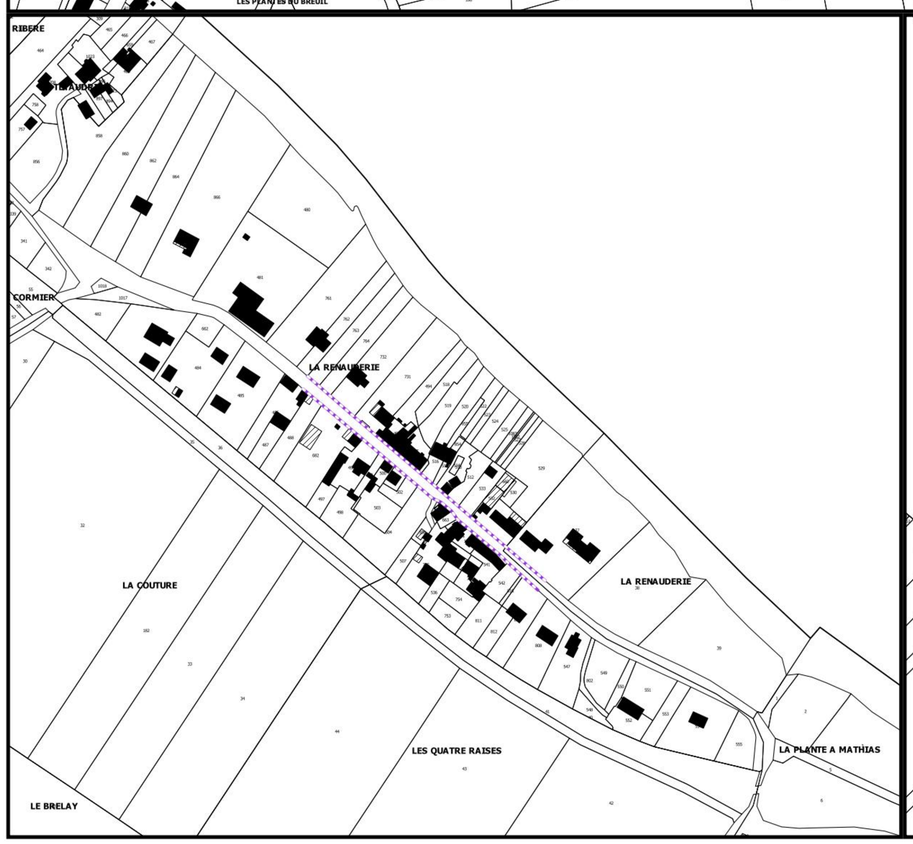



maitre d'ouvrage

Communauté de communes

de Brenne Val-de-Creuse

plan local d'urbanisme intercommunal

commune de Thenay

servitudes

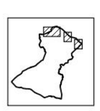

maitre d'oeuvre

direction départementale

des territoires de l'Indre

PRÉFET DE L'INDRE

Ech:1/2000 - 1/500

réalisation:janvier 2021

source:cadastre DGFIP

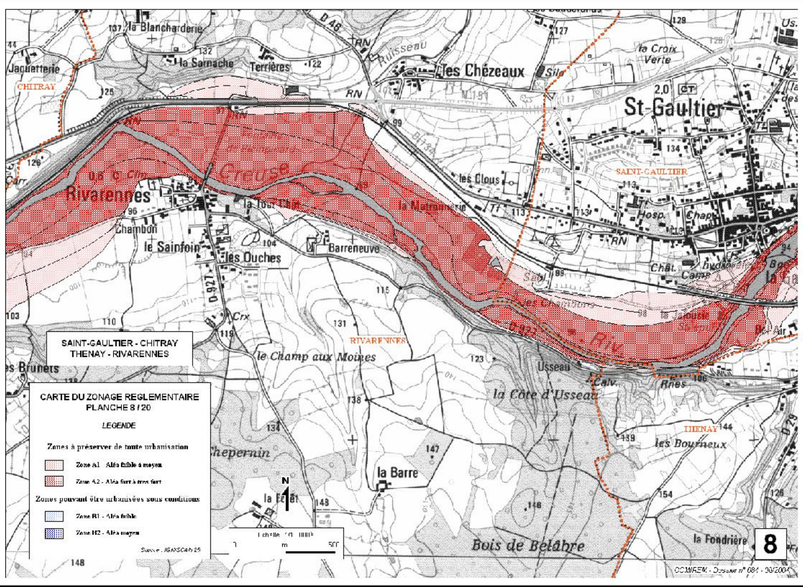

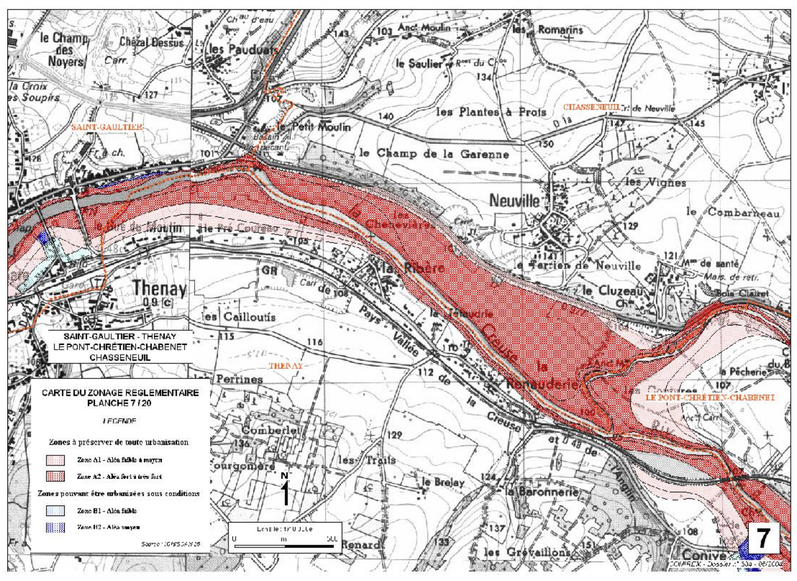

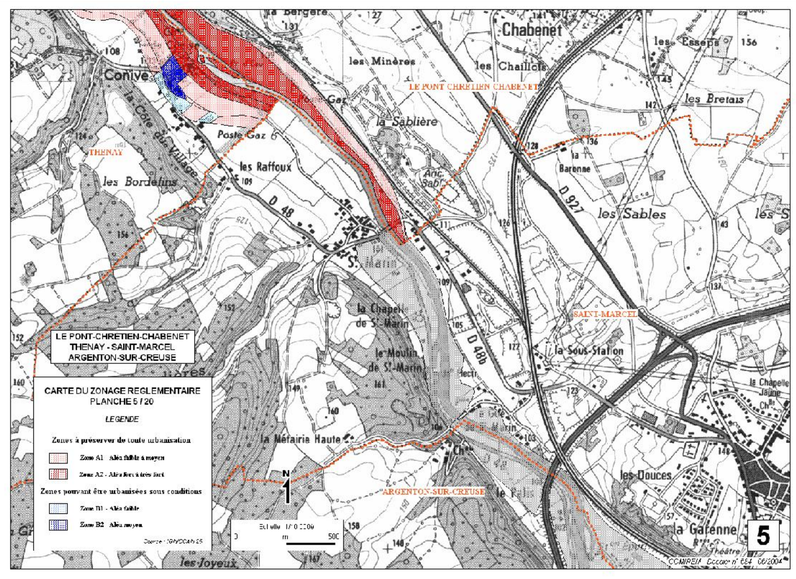

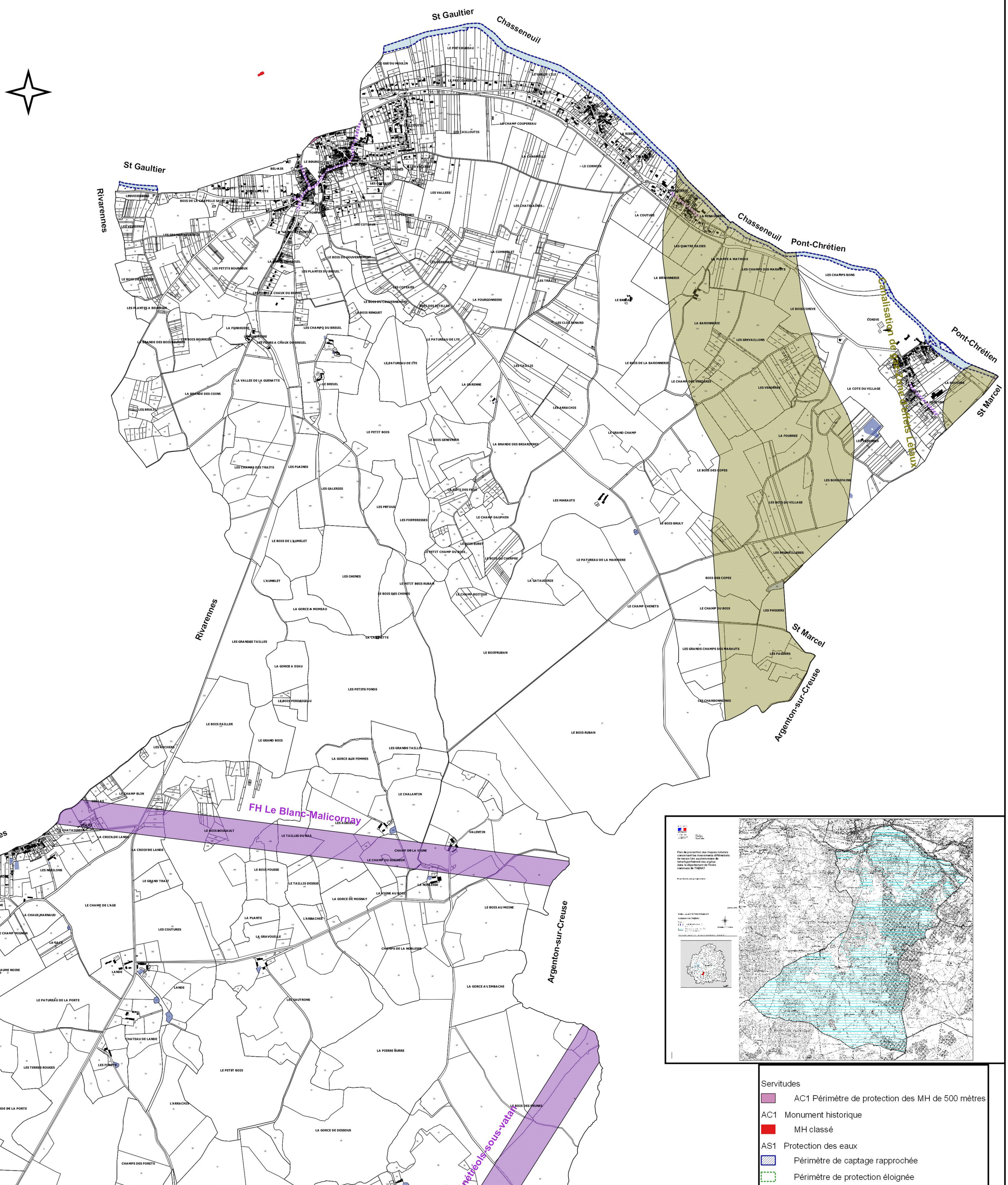

Servitudes

- AC1 Périmètre de protection des MH de 500 mètres
- AC1 Monument historique
- MH classé
- AS1 Protection des eaux
- Périmètre de captage rapprochée
- Périmètre de protection éloignée
- EL3 Halage et marchepied
- EL7 Alignement des voies publiques
- I3 Canalisation de gaz-Zone des d'effets Létaux
- PT2 Protection contre les obstacles
- Zone spéciale de dégagement

maitre d'ouvrage

Communauté de communes

de Brenne Val-de-Creuse

plan local d'urbanisme intercommunal

commune de Thenay

servitudes

maitre d'oeuvre

direction départementale

des territoires de l'Indre

PRÉFET DE L'INDRE

Ech: 1/7000

réalisation: janvier 2021

source:cadastre DGFIP

maitre d'ouvrage

Communauté de communes

de Brenne Val-de-Creuse

plan local d'urbanisme intercommunal

commune de Tournon St Martin

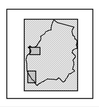

servitudes

maitre d'oeuvre

PRÉFET DE L'INDRE
Liberté
Égalité
Fraternité

service d'appui transversal et de la transition énergétique (SATTE)
cité-administrative
Boulevard George Sand
36000 Châteauroux

direction départementale

des territoires de l'Indre

Ech:1/7000-1/2500

réalisation: janvier 2021

source:cadastre DGFIP

Servitudes

AC1 Périmètre de protection des MH de 500 mètres
Périmètre de protection
EI3 Halage et marchepied
EL7 Alignement des voies publiques

PT1 Protection contre les perturbations électromagnétiques
Zone de protection

PT2 Protection contre les obstacles
Zone secondaire de dégagement

PT2 Protection contre les obstacles Orange
Zone spéciale de dégagement
T1 Voies ferrées

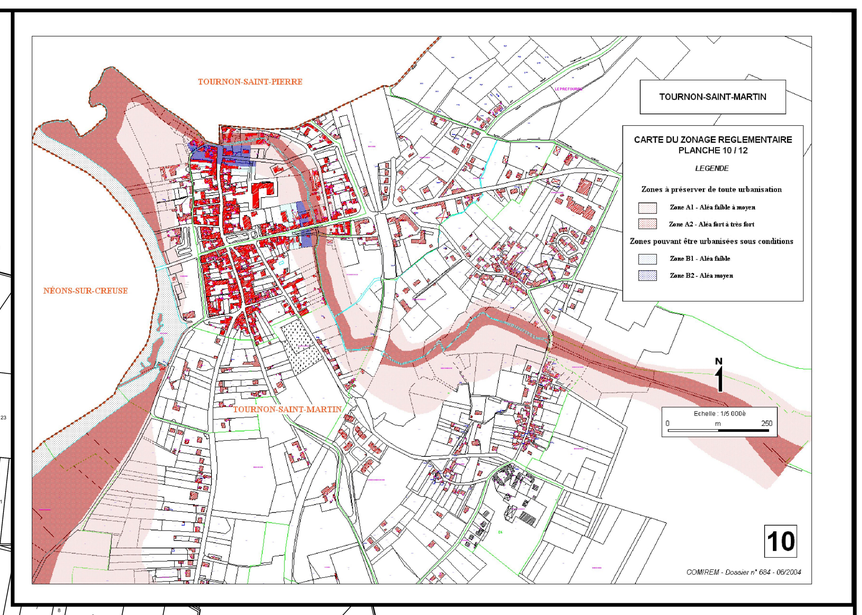

Plan de prévention des risques naturels concernant les mouvements différentiels de terrain liés au phénomène de retrait-gonflement des argiles dans le département de l'Indre
commune de VIGOUX

Proposition de zonage réglementaire

Janvier 2004

Extrait du rapport BRGM/RP-52555-FR, juin 2003

commune de VIGOUX

Légende :
Zone fortement exposée (B1) (aléa fort)
Zone moyennement exposée (B2) (aléa moyens et faible)

Echelle : 1/12500e

Servitudes

I3 Canalisation de gaz-Zone d'effets Létaux

EL7 Alignement des voies publiques

EL11 Interdiction d'accès aux routes

I4 Lignes électiques

PT1 Protection contre les perturbations éléctromagnétiques

Zone de garde

Zone de protection

PT2 Protection contre les obstacles

Zone primaire de dégagement

Zone spéciale de dégagement

T1 Voies ferrées

Canalisation de gaz-Zone d'effets Létaux

Chazelet

Celon

Bazaiges

Chazelet

St Gillles

Celon

Bazaiges

St Gillles

Parnac

Ligne 400 Kv Eguzon-Valdivienne 1 et 2

Ligne 225 Kv Eguzon-Orangerie

Ligne 90 Kv Cormelai-Eguzon

Parnac

Parnac

Bazaiges

maitre d'ouvrage

Communauté de communes

de Brenne Val-de-Creuse

plan local d'urbanisme intercommunal

commune de Vigoux

servitudes

maitre d'oeuvre

PRÉFET DE L'INDRE
Liberté
Égalité
Fraternité

service d'appui transversal et de la transition énergétique (SATTE)
cité administrative
Boulevard George Sand
36000 Châteauroux

direction départementale

des territoires de l'Indre

Ech:1/6000 - 1/2500

réalisation: janvier 2021

source:cadastre DGFIP