Granville Terre & Mer

Plan Local d'Urbanisme Intercommunal

Annexes

Plan du risque d'inondation par remontée de nappe

Prescrit le 29 mai 2018
Arrêté le 21 mai 2025
Approuvé le 5 février 2026

Pièce n° 1 2 3 4 5

Granville Terre&Mer
Communauté de Communes

géostudio URBANISME & CARTOGRAPHIE
gama environnement
2AD
capda ARCHITECTURE

Granville Terre & Mer
Plan Local d'Urbanisme Intercommunal

ANCTOVILLE SUR BOSCQ

Annexes

Plan du risque d'inondation par remontée de nappe

Prescrit le 29 mai 2018
Arrêté le
Enquête publique
Approuvé le
Nom du Prés. de GTM *Signature*

Pièce n° 1 2 3 4 5

1. Profondeur minimale à laquelle se situe la nappe phréatique en situation hivernale

- moins de 0,1m
- de 0,1 à 0,5m
- de 0,5 à 1m
- de 1 à 2,5m

2. Informations

- Limites parcellaires
- Bâti

Plan du risque d'inondation par remontée de nappe
Version pour arrêt

Granville Terre & Mer

Plan Local d'Urbanisme Intercommunal

BEAUCHAMPS

Annexes

Plan du risque d'inondation par remontée de nappe

Pièce n° 1 2 3 4 5

Prescrit le 29 mai 2018
Arrêté le
Enquête publique
Approuvé le
Nom du Prés. de GTM *Signature*

Granville Terre&Mer Communauté de Communes

capa architecture

2AD

géostudio gamay

1. Profondeur minimale à laquelle se situe la nappe phréatique en situation hivernale

- moins de 0,1m
- de 0,1 à 0,5m
- de 0,5 à 1m
- de 1 à 2,5m

2. Informations

- Limites parcellaires
- Bâti

Plan du risque d'inondation par remontée de nappe
Version pour arrêt

Granville Terre & Mer
Plan Local d'Urbanisme Intercommunal

BREHAL

Annexes
Plan du risque d'inondation par remontée de nappe

Prescrit le 29 mai 2018
Arrêté le
Enquête publique
Approuvé le
Nom du Prés. de GTM *Signature*

Pièce n° 1 2 3 4 5

géostudio gama AD capla ARCHITECTURE

Granville Terre&Mer Communauté de Communes

1. Profondeur minimale à laquelle se situe la nappe phréatique en situation hivernale

- moins de 0,1m
- de 0,1 à 0,5m
- de 0,5 à 1m
- de 1 à 2,5m

2. Informations

- Limites parcellaires
- Bâti

Plan du risque d'inondation par remontée de nappe
Version pour arrêt

Granville Terre & Mer

Plan Local d'Urbanisme Intercommunal

BREVILLE SUR MER

Annexes

Plan du risque d'inondation par remontée de nappe

Pièce n° 1 3 3 4 5

Prescrit le 29 mai 2018
Arrêté le
Enquête publique
Approuvé le
Nom du Prés. de GTM *Signature*

Granville Terre&Mer Communauté de Communes

capa architecture

2AD

géostudio gamay

1. Profondeur minimale à laquelle se situe la nappe phréatique en situation hivernale

- moins de 0,1m
- de 0,1 à 0,5m
- de 0,5 à 1m
- de 1 à 2,5m

2. Informations

- Limites parcellaires
- Bâti

Plan du risque d'inondation par remontée de nappe
Version pour arrêt

Granville Terre & Mer
Plan Local d'Urbanisme Intercommunal

BRICQUEVILLE SUR MER

Annexes
Plan du risque d'inondation par remontée de nappe

Prescrit le 29 mai 2018
Arrêté le
Enquête publique
Approuvé le
Nom du Prés. de GTM *Signature*

Pièce n° 1 2 3 **4** 5

géostudio gama 2AD capla ARCHITECTURE

Granville Terre&Mer Communauté de Communes

1. Profondeur minimale à laquelle se situe la nappe phréatique en situation hivernale

- moins de 0,1m
- de 0,1 à 0,5m
- de 0,5 à 1m
- de 1 à 2,5m

2. Informations

- Limites parcellaires
- Bâti

Plan du risque d'inondation par remontée de nappe
Version pour arrêt

Granville Terre & Mer
Plan Local d'Urbanisme Intercommunal

CAROLLES

Annexes

Plan du risque d'inondation par remontée de nappe

Prescrit le 29 mai 2018
Arrêté le
Enquête publique
Approuvé le
Nom du Prés. de GTM *Signature*

Pièce n° 1 2 3 4 5

Granville Terre&Mer
Communauté de Communes

géostudio gama AD capla ARCHITECTURE

1. Profondeur minimale à laquelle se situe la nappe phréatique en situation hivernale

- moins de 0,1m
- de 0,1 à 0,5m
- de 0,5 à 1m
- de 1 à 2,5m

2. Informations

- Limites parcellaires
- Bâti

Plan du risque d'inondation par remontée de nappe
Version pour arrêt

Granville Terre & Mer

Plan Local d'Urbanisme Intercommunal

CERENCES

Annexes

Plan du risque d'inondation par remontée de nappe

Pièce n° 1 2 3 4 5

Prescrit le 29 mai 2018
Arrêté le
Enquête publique
Approuvé le
Nom du Prés. de GTM *Signature*

Granville Terre&Mer Communauté de Communes

capda ARCHITECTURE

2AD

géostudio gamay

1. Profondeur minimale à laquelle se situe la nappe phréatique en situation hivernale

- moins de 0,1m
- de 0,1 à 0,5m
- de 0,5 à 1m
- de 1 à 2,5m

2. Informations

- Limites parcellaires
- Bâti

Plan du risque d'inondation par remontée de nappe
Version pour arrêt

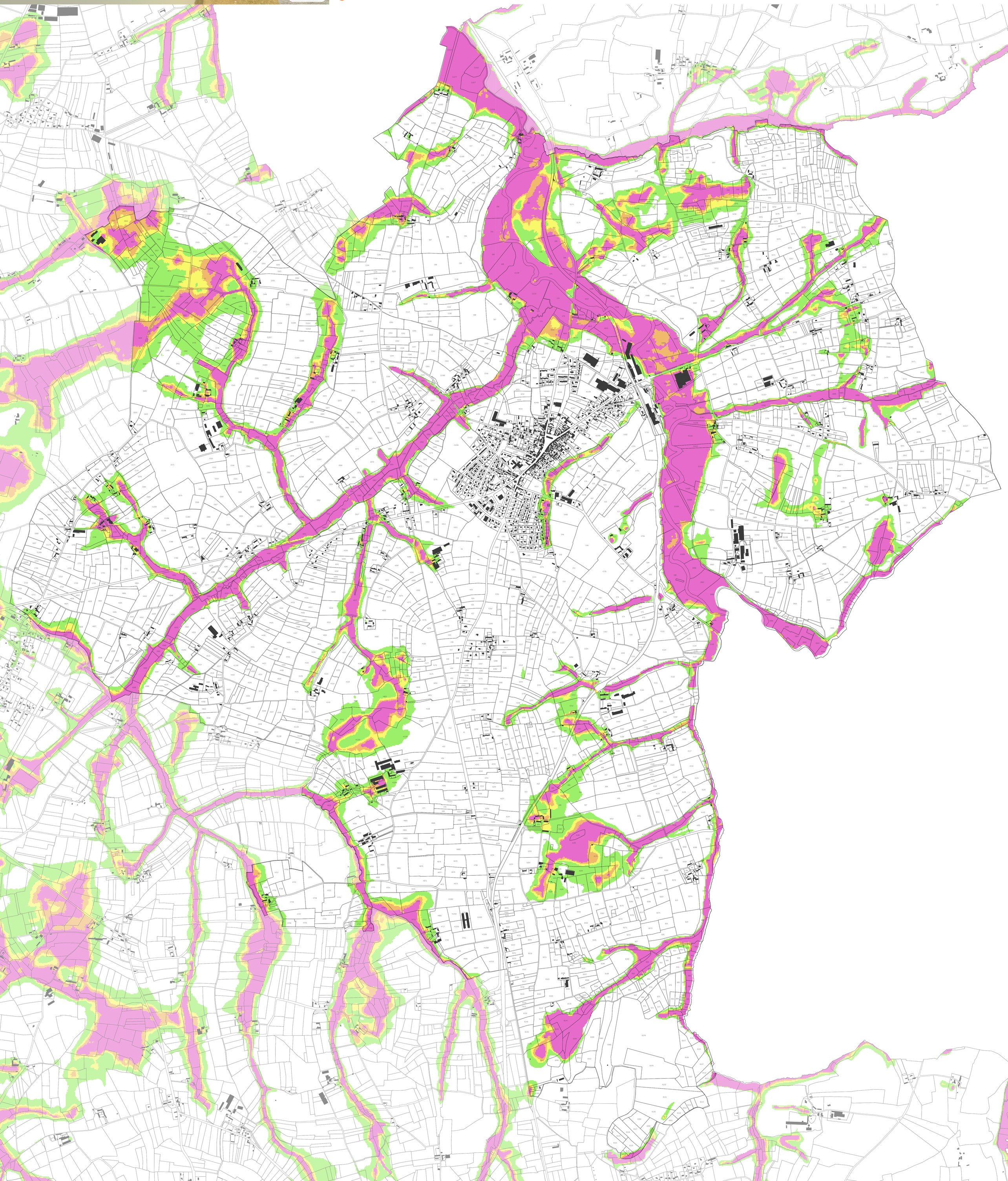

Granville Terre & Mer
Plan Local d'Urbanisme Intercommunal

CHAMPEAUX

Annexes
Plan du risque d'inondation par remontée de nappe

Prescrit le 29 mai 2018
Arrêté le
Enquête publique
Approuvé le
Nom du Prés. de GTM *Signature*

Pièce n° 1 2 3 4 5

géostudio gama AD capla ARCHITECTURE

Granville Terre&Mer Communauté de Communes

1. Profondeur minimale à laquelle se situe la nappe phréatique en situation hivernale
- moins de 0,1m
- de 0,1 à 0,5m
- de 0,5 à 1m
- de 1 à 2,5m

2. Informations
- Limites parcellaires
- Bâti

Plan du risque d'inondation par remontée de nappe
Version pour arrêt

Granville Terre & Mer
Plan Local d'Urbanisme Intercommunal

CHANTELOUP

Annexes

Plan du risque d'inondation par remontée de nappe

Prescrit le 29 mai 2018
Arrêté le
Enquête publique
Approuvé le
Nom du Prés. de GTM *Signature*

Pièce n° 1 2 3 4 5

géostudio gama 2AD capla ARCHITECTURE

Granville Terre&Mer
Communauté de Communes

1. Profondeur minimale à laquelle se situe la nappe phréatique en situation hivernale

- moins de 0,1m
- de 0,1 à 0,5m
- de 0,5 à 1m
- de 1 à 2,5m

2. Informations

- Limites parcellaires
- Bâti

Plan du risque d'inondation par remontée de nappe
Version pour arrêt

Granville Terre & Mer
Plan Local d'Urbanisme Intercommunal

COUDEVILLE SUR MER

Annexes
Plan du risque d'inondation par remontée de nappe

Prescrit le 29 mai 2018
Arrêté le
Enquête publique
Approuvé le
Nom du Prés. de GTM *Signature*

Pièce n° 1 2 3 4 5

Granville Terre&Mer
Communauté de Communes

géostudio gama · 2AD · capla ARCHITECTURE

1. Profondeur minimale à laquelle se situe la nappe phréatique en situation hivernale
- moins de 0,1m
- de 0,1 à 0,5m
- de 0,5 à 1m
- de 1 à 2,5m

2. Informations
- Limites parcellaires
- Bâti

Plan du risque d'inondation par remontée de nappe
Version pour arrêt

Granville Terre & Mer
Plan Local d'Urbanisme Intercommunal

DONVILLE LES BAINS

Annexes

Plan du risque d'inondation par remontée de nappe

Prescrit le 29 mai 2018
Arrêté le
Enquête publique
Approuvé le
Nom du Prés. de GTM *Signature*

Pièce n° 1 2 3 4 5

Granville Terre&Mer
Communauté de Communes

géostudio gama · 2AD · capla architecture

1. Profondeur minimale à laquelle se situe la nappe phréatique en situation hivernale

- moins de 0,1m
- de 0,1 à 0,5m
- de 0,5 à 1m
- de 1 à 2,5m

2. Informations

- Limites parcellaires
- Bâti

Plan du risque d'inondation par remontée de nappe
Version pour arrêt

Granville Terre & Mer

Plan Local d'Urbanisme Intercommunal

EQUILLY

Annexes

Plan du risque d'inondation par remontée de nappe

Pièce n° 1 2 3 4 5

Prescrit le 29 mai 2018
Arrêté le
Enquête publique
Approuvé le
Nom du Prés. de GTM *Signature*

Granville Terre&Mer Communauté de Communes

capda ARCHITECTURE

2AD

géostudio gamay

1. Profondeur minimale à laquelle se situe la nappe phréatique en situation hivernale

- moins de 0,1m
- de 0,1 à 0,5m
- de 0,5 à 1m
- de 1 à 2,5m

2. Informations

- Limites parcellaires
- Bâti



Plan du risque d'inondation par remontée de nappe
Version pour arrêt

Granville Terre & Mer

Plan Local d'Urbanisme Intercommunal

FOLLIGNY

Annexes

Plan du risque d'inondation par remontée de nappe

Pièce n° 1 2 3 4 5

Prescrit le 29 mai 2018
Arrêté le
Enquête publique
Approuvé le
Nom du Prés. de GTM *Signature*

Granville Terre&Mer Communauté de Communes

capda ARCHITECTURE

2AD

géostudio gamay

1. Profondeur minimale à laquelle se situe la nappe phréatique en situation hivernale

- moins de 0,1m
- de 0,1 à 0,5m
- de 0,5 à 1m
- de 1 à 2,5m

2. Informations

- Limites parcellaires
- Bâti

Plan du risque d'inondation par remontée de nappe
Version pour arrêt

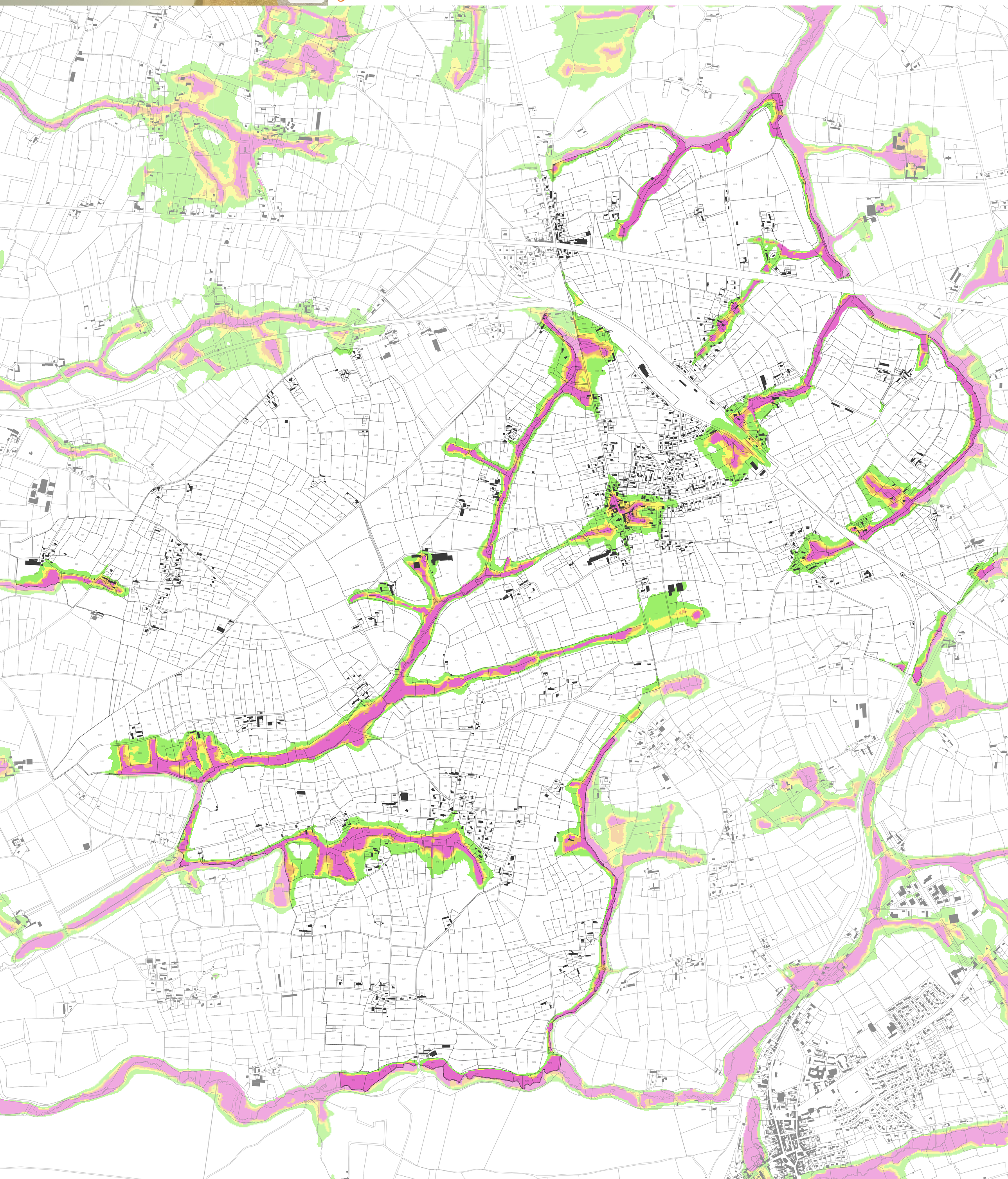

Granville Terre & Mer
Plan Local d'Urbanisme Intercommunal

GRANVILLE

Annexes
Plan du risque d'inondation par remontée de nappe

Prescrit le 29 mai 2018
Arrêté le
Enquête publique
Approuvé le
Nom du Prés. de GTM *Signature*

Pièce n° 1 2 3 4 5

géostudio gama 2AD capla ARCHITECTURE

Granville Terre&Mer Communauté de Communes

1. Profondeur minimale à laquelle se situe la nappe phréatique en situation hivernale

- moins de 0,1m
- de 0,1 à 0,5m
- de 0,5 à 1m
- de 1 à 2,5m

2. Informations

- Limites parcellaires
- Bâti

Plan du risque d'inondation par remontée de nappe
Version pour arrêt

Granville Terre & Mer

Plan Local d'Urbanisme Intercommunal

HOCQUIGNY

Annexes

Plan du risque d'inondation par remontée de nappe

Pièce n° 1 2 3 4 5

Prescrit le 29 mai 2018
Arrêté le
Enquête publique
Approuvé le
Nom du Prés. de GTM *Signature*

Granville Terre&Mer Communauté de Communes

capa architecture

2AD

géostudio gamay

1. Profondeur minimale à laquelle se situe la nappe phréatique en situation hivernale

- moins de 0,1m
- de 0,1 à 0,5m
- de 0,5 à 1m
- de 1 à 2,5m

2. Informations

- Limites parcellaires
- Bâti

Plan du risque d'inondation par remontée de nappe
Version pour arrêt

Granville Terre & Mer
Plan Local d'Urbanisme Intercommunal

HUDIMESNIL

Annexes
Plan du risque d'inondation par remontée de nappe

Prescrit le 29 mai 2018
Arrêté le
Enquête publique
Approuvé le
Nom du Prés. de GTM *Signature*

Pièce n° 1 2 3 **4** 5

Granville Terre&Mer
Communauté de Communes

géostudio gama · 2AD · capla ARCHITECTURE

1. Profondeur minimale à laquelle se situe la nappe phréatique en situation hivernale

- moins de 0,1m
- de 0,1 à 0,5m
- de 0,5 à 1m
- de 1 à 2,5m

2. Informations

- Limites parcellaires
- Bâti

Plan du risque d'inondation par remontée de nappe
Version pour arrêt

Granville Terre & Mer
Plan Local d'Urbanisme Intercommunal

JULLOUVILLE

Annexes
Plan du risque d'inondation par remontée de nappe

Prescrit le 29 mai 2018
Arrêté le
Enquête publique
Approuvé le
Nom du Prés. de GTM *Signature*

Pièce n° 1 2 3 4 5

géostudio gama 2AD capla ARCHITECTURE

Granville Terre&Mer Communauté de Communes

1. Profondeur minimale à laquelle se situe la nappe phréatique en situation hivernale

- moins de 0,1m
- de 0,1 à 0,5m
- de 0,5 à 1m
- de 1 à 2,5m

2. Informations

- Limites parcellaires
- Bâti

Plan du risque d'inondation par remontée de nappe
Version pour arrêt

Granville Terre & Mer
Plan Local d'Urbanisme Intercommunal

LA HAYE PESNEL

Annexes
Plan du risque d'inondation par remontée de nappe

Prescrit le 29 mai 2018
Arrêté le
Enquête publique
Approuvé le
Nom du Prés. de GTM *Signature*

Pièce n° 1 2 3 4 5

Granville Terre&Mer
Communauté de Communes

géostudio gama · AD · capla architecture

1. Profondeur minimale à laquelle se situe la nappe phréatique en situation hivernale

- moins de 0,1m
- de 0,1 à 0,5m
- de 0,5 à 1m
- de 1 à 2,5m

2. Informations

- Limites parcellaires
- Bâti

Plan du risque d'inondation par remontée de nappe
Version pour arrêt

Granville Terre & Mer
Plan Local d'Urbanisme Intercommunal

LA LUCERNE D'OUTREMER

Annexes
Plan du risque d'inondation par remontée de nappe

Prescrit le 29 mai 2018
Arrêté le
Enquête publique
Approuvé le
Nom du Prés. de GTM *Signature*

Pièce n° 1 2 3 4 5

géostudio gama ZAD capla ARCHITECTURE

Granville Terre&Mer Communauté de Communes

1. Profondeur minimale à laquelle se situe la nappe phréatique en situation hivernale

- moins de 0,1m
- de 0,1 à 0,5m
- de 0,5 à 1m
- de 1 à 2,5m

2. Informations

- Limites parcellaires
- Bâti

Plan du risque d'inondation par remontée de nappe
Version pour arrêt

Granville Terre & Mer

Plan Local d'Urbanisme Intercommunal

LA MEURDRAQUIERE

Annexes

Plan du risque d'inondation par remontée de nappe

Pièce n° 1 2 3 4 5

Prescrit le 29 mai 2018
Arrêté le
Enquête publique
Approuvé le
Nom du Prés. de GTM *Signature*

Granville Terre&Mer Communauté de Communes

capda ARCHITECTURE

2AD

géostudio gamay

1. Profondeur minimale à laquelle se situe la nappe phréatique en situation hivernale

- moins de 0,1m
- de 0,1 à 0,5m
- de 0,5 à 1m
- de 1 à 2,5m

2. Informations

- Limites parcellaires
- Bâti

Plan du risque d'inondation par remontée de nappe
Version pour arrêt

Granville Terre & Mer

Plan Local d'Urbanisme Intercommunal

LA MOUCHE

Annexes

Plan du risque d'inondation par remontée de nappe

Pièce n° 1 2 3 4 5

Prescrit le 29 mai 2018
Arrêté le
Enquête publique
Approuvé le
Nom du Prés. de GTM *Signature*

Granville Terre & Mer Communauté de Communes

capda ARCHITECTURE

2AD

géostudio gamay

1. Profondeur minimale à laquelle se situe la nappe phréatique en situation hivernale

- moins de 0,1m
- de 0,1 à 0,5m
- de 0,5 à 1m
- de 1 à 2,5m

2. Informations

- Limites parcellaires
- Bâti

Plan du risque d'inondation par remontée de nappe
Version pour arrêt

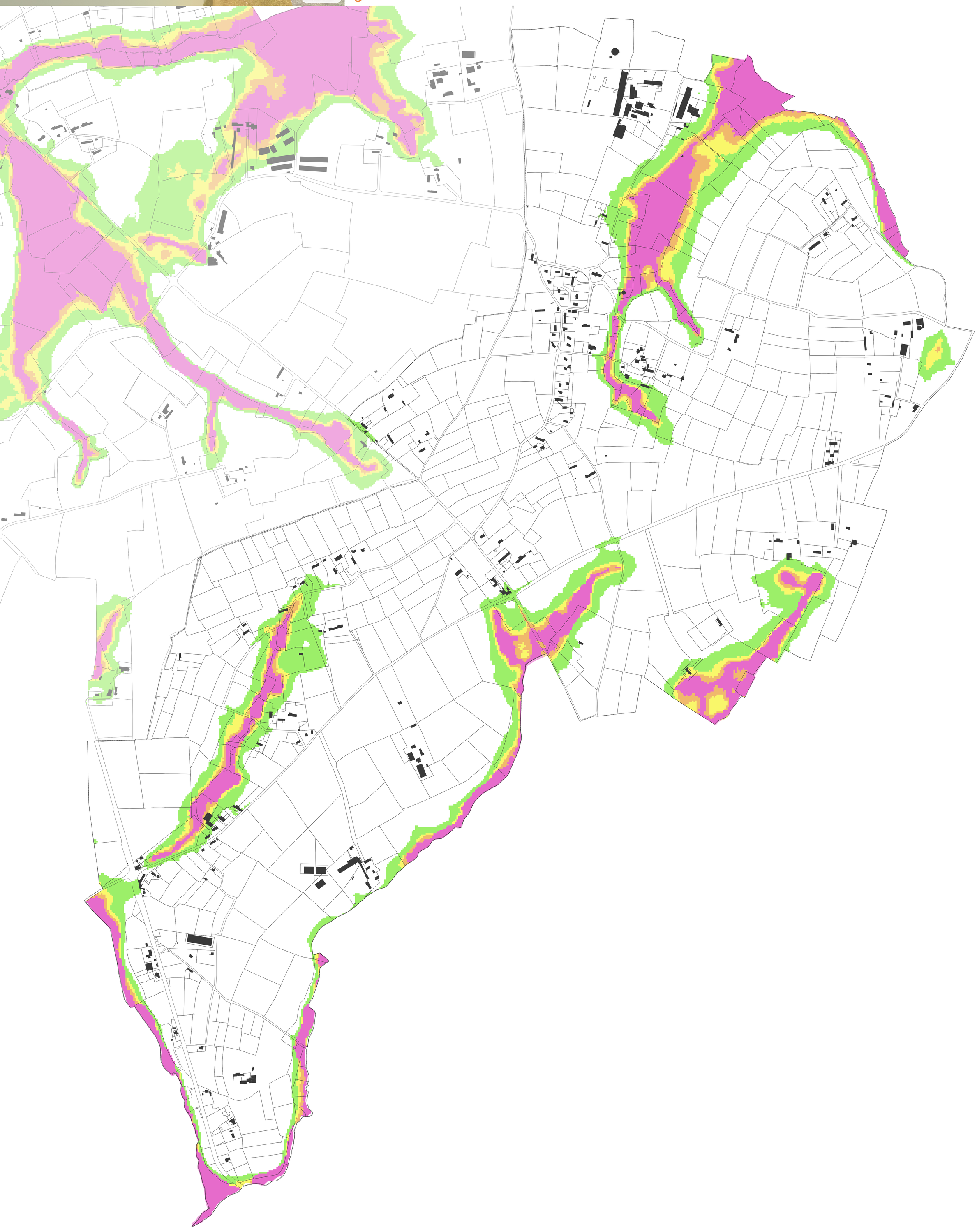

Granville Terre & Mer

Plan Local d'Urbanisme Intercommunal

LE LOREUR

Annexes

Plan du risque d'inondation par remontée de nappe

Pièce n° 1 2 3 4 5

Prescrit le 29 mai 2018
Arrêté le
Enquête publique
Approuvé le
Nom du Prés. de GTM *Signature*

Granville Terre&Mer Communauté de Communes

capda ARCHITECTURE

2AD

géostudio gamay

1. Profondeur minimale à laquelle se situe la nappe phréatique en situation hivernale

- moins de 0,1m
- de 0,1 à 0,5m
- de 0,5 à 1m
- de 1 à 2,5m

2. Informations

- Limites parcellaires
- Bâti

Plan du risque d'inondation par remontée de nappe
Version pour arrêt

Granville Terre & Mer
Plan Local d'Urbanisme Intercommunal

LE MESNIL AUBERT

Annexes
Plan du risque d'inondation par remontée de nappe

Prescrit le 29 mai 2018
Arrêté le
Enquête publique
Approuvé le
Nom du Prés. de GTM *Signature*

Pièce n° 1 2 3 4 5

Granville Terre&Mer Communauté de Communes

géostudio gama AD capla ARCHITECTURE

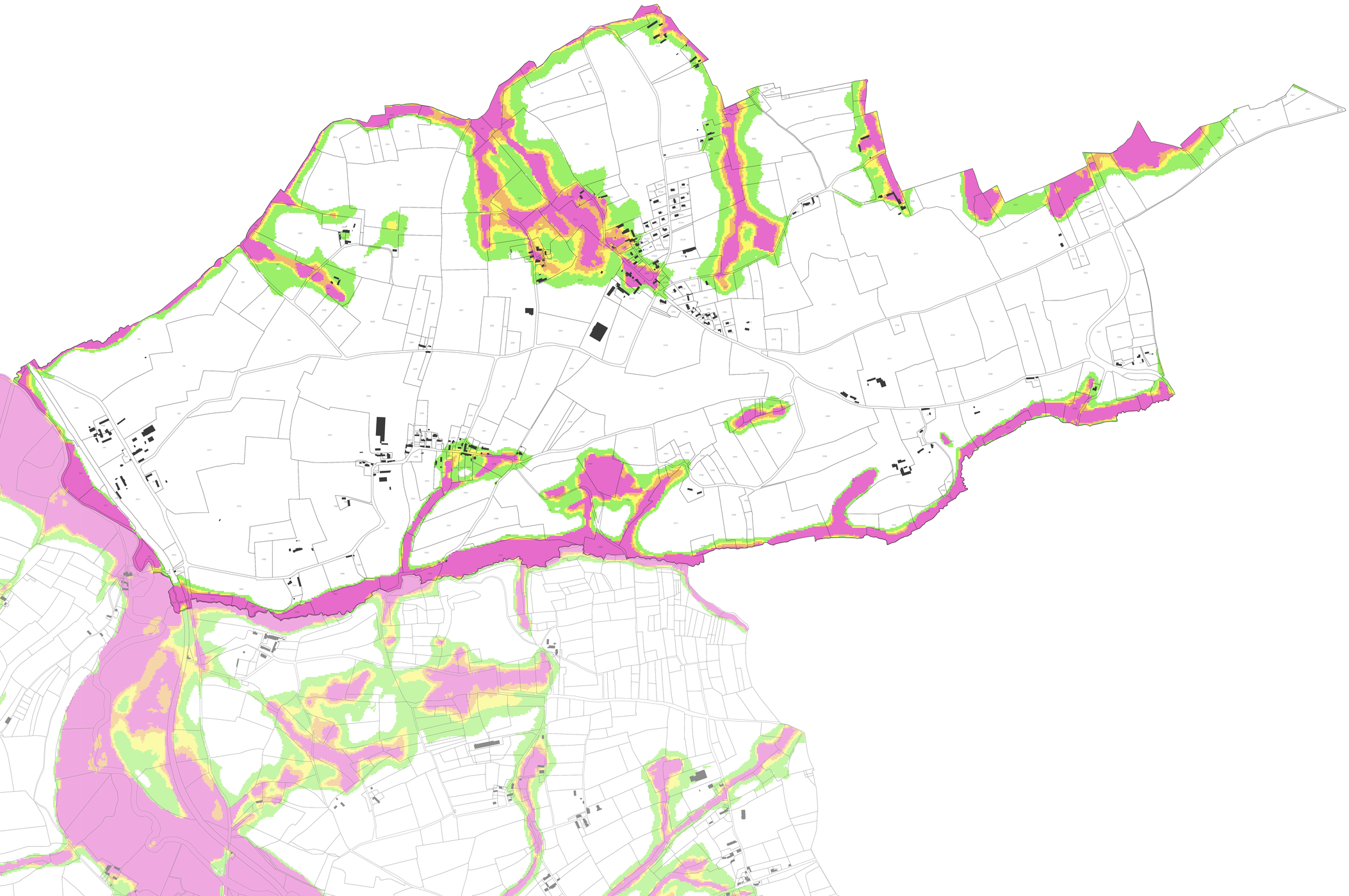

1. Profondeur minimale à laquelle se situe la nappe phréatique en situation hivernale

- moins de 0,1m
- de 0,1 à 0,5m
- de 0,5 à 1m
- de 1 à 2,5m

2. Informations

- Limites parcellaires
- Bâti

Plan du risque d'inondation par remontée de nappe
Version pour arrêt

Granville Terre & Mer
Plan Local d'Urbanisme Intercommunal

LONGUEVILLE

Annexes
Plan du risque d'inondation par remontée de nappe

Prescrit le 29 mai 2018
Arrêté le
Enquête publique
Approuvé le
Nom du Prés. de GTM *Signature*

Pièce n° 1 2 3 4 5

Granville Terre&Mer
Communauté de Communes

géostudio gama AD capla ARCHITECTURE

1. Profondeur minimale à laquelle se situe la nappe phréatique en situation hivernale
- moins de 0,1m
- de 0,1 à 0,5m
- de 0,5 à 1m
- de 1 à 2,5m

2. Informations
- Limites parcellaires
- Bâti

Plan du risque d'inondation par remontée de nappe
Version pour arrêt



Granville Terre & Mer

Plan Local d'Urbanisme Intercommunal

MUNEVILLE SUR MER

Annexes

Plan du risque d'inondation par remontée de nappe

Prescrit le 29 mai 2018
Arrêté le
Enquête publique
Approuvé le
Nom du Prés. de GTM
Signature

Pièce n° 1 2 3 4 5

géostudio gama 2AD capla ARCHITECTURE

Granville Terre&Mer Communauté de Communes

1. Profondeur minimale à laquelle se situe la nappe phréatique en situation hivernale

- moins de 0,1m
- de 0,1 à 0,5m
- de 0,5 à 1m
- de 1 à 2,5m

2. Informations

- Limites parcellaires
- Bâti

Plan du risque d'inondation par remontée de nappe
Version pour arrêt

Granville Terre & Mer
Plan Local d'Urbanisme Intercommunal

SAINT AUBIN DES PREAUX

Annexes
Plan du risque d'inondation par remontée de nappe

Prescrit le 29 mai 2018
Arrêté le
Enquête publique
Approuvé le
Nom du Prés. de GTM *Signature*

Pièce n° 1 2 3 4 5

Granville Terre&Mer Communauté de Communes

géostudio gama ZAD capla ARCHITECTURE

1. Profondeur minimale à laquelle se situe la nappe phréatique en situation hivernale

- moins de 0,1m
- de 0,1 à 0,5m
- de 0,5 à 1m
- de 1 à 2,5m

2. Informations

- Limites parcellaires
- Bâti

Plan du risque d'inondation par remontée de nappe
Version pour arrêt

Granville Terre & Mer

Plan Local d'Urbanisme Intercommunal

SAINT JEAN DES CHAMPS

Annexes

Plan du risque d'inondation par remontée de nappe

Pièce n° 1 2 3 4 5

Prescrit le 29 mai 2018
Arrêté le
Enquête publique
Approuvé le
Nom du Prés. de GTM *Signature*

Granville Terre&Mer Communauté de Communes

capa architecture

2AD

géostudio gamay

1. Profondeur minimale à laquelle se situe la nappe phréatique en situation hivernale

- moins de 0,1m
- de 0,1 à 0,5m
- de 0,5 à 1m
- de 1 à 2,5m

2. Informations

- Limites parcellaires
- Bâti

Plan du risque d'inondation par remontée de nappe
Version pour arrêt



Granville Terre & Mer

Plan Local d'Urbanisme Intercommunal

SAINT PAIR SUR MER

Annexes

Plan du risque d'inondation par remontée de nappe

Pièce n° 1 2 3 4 5

Prescrit le 29 mai 2018
Arrêté le
Enquête publique
Approuvé le
Nom du Prés. de GTM *Signature*

Granville Terre&Mer Communauté de Communes

capa architecture

2AD

géostudio gamay

1. Profondeur minimale à laquelle se situe la nappe phréatique en situation hivernale

- moins de 0,1m
- de 0,1 à 0,5m
- de 0,5 à 1m
- de 1 à 2,5m

2. Informations

- Limites parcellaires
- Bâti

Plan du risque d'inondation par remontée de nappe
Version pour arrêt

Granville Terre & Mer
Plan Local d'Urbanisme Intercommunal

SAINT PIERRE LANGERS

Annexes
Plan du risque d'inondation par remontée de nappe

Prescrit le 29 mai 2018
Arrêté le
Enquête publique
Approuvé le
Nom du Prés. de GTM *Signature*

Pièce n° 1 2 3 4 5

Granville Terre&Mer
Communauté de Communes

géostudio gama 2AD capla ARCHITECTURE

1. Profondeur minimale à laquelle se situe la nappe phréatique en situation hivernale

- moins de 0,1m
- de 0,1 à 0,5m
- de 0,5 à 1m
- de 1 à 2,5m

2. Informations

- Limites parcellaires
- Bâti

Plan du risque d'inondation par remontée de nappe
Version pour arrêt

Granville Terre & Mer
Plan Local d'Urbanisme Intercommunal

SAINT PLANCHERS

Annexes
Plan du risque d'inondation par remontée de nappe

Prescrit le 29 mai 2018
Arrêté le
Enquête publique
Approuvé le
Nom du Prés. de GTM *Signature*

Pièce n° 1 2 3 4 5

géostudio gama · AD · capla ARCHITECTURE · Granville Terre&Mer Communauté de Communes

1. Profondeur minimale à laquelle se situe la nappe phréatique en situation hivernale

- moins de 0,1m
- de 0,1 à 0,5m
- de 0,5 à 1m
- de 1 à 2,5m

2. Informations

- Limites parcellaires
- Bâti

Plan du risque d'inondation par remontée de nappe
Version pour arrêt

Granville Terre & Mer

Plan Local d'Urbanisme Intercommunal

SAINT SAUVEUR LA POMMERAYE

Annexes

Plan du risque d'inondation par remontée de nappe

Pièce n° 1 2 3 4 5

Prescrit le 29 mai 2018
Arrêté le
Enquête publique
Approuvé le
Nom du Prés. de GTM *Signature*

Granville Terre&Mer Communauté de Communes

capda ARCHITECTURE

2AD

géostudio gamay

1. Profondeur minimale à laquelle se situe la nappe phréatique en situation hivernale

- moins de 0,1m
- de 0,1 à 0,5m
- de 0,5 à 1m
- de 1 à 2,5m

2. Informations

- Limites parcellaires
- Bâti

Plan du risque d'inondation par remontée de nappe
Version pour arrêt

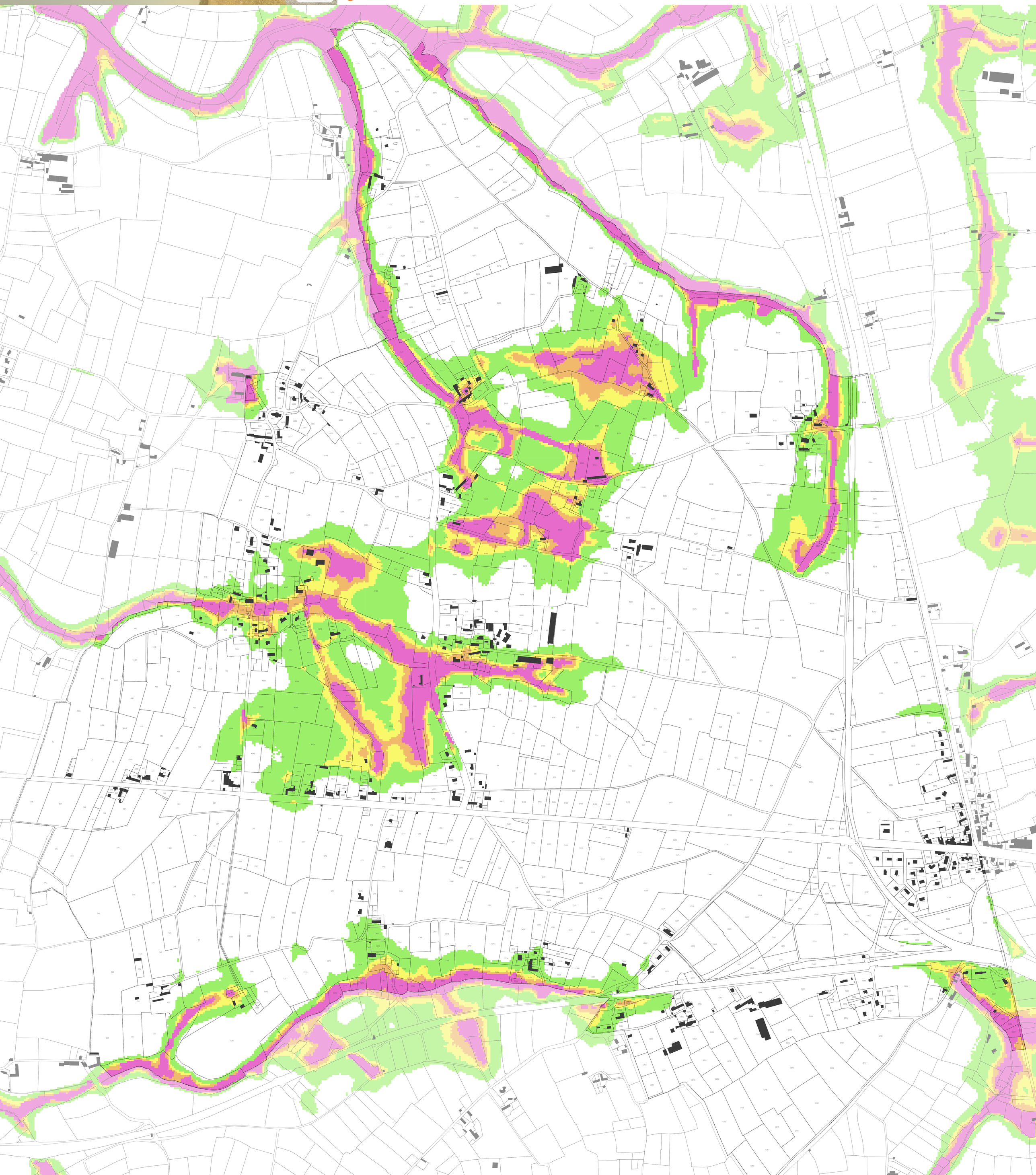

Granville Terre & Mer
Plan Local d'Urbanisme Intercommunal

YQUELON

Annexes
Plan du risque d'inondation par remontée de nappe

Prescrit le 29 mai 2018
Arrêté le
Enquête publique
Approuvé le
Nom du Prés. de GTM *Signature*

Pièce n° 1 2 3 4 5

Granville Terre&Mer
Communauté de Communes

géostudio gama · 2AD · capla architecture

1. Profondeur minimale à laquelle se situe la nappe phréatique en situation hivernale

- moins de 0,1m
- de 0,1 à 0,5m
- de 0,5 à 1m
- de 1 à 2,5m

2. Informations

- Limites parcellaires
- Bâti

Plan du risque d'inondation par remontée de nappe
Version pour arrêt