Commune d'ESSE

PLAN LOCAL D'URBANISME

Eaux usées

- Courbe de niveau IGN
- Zone d'Assainissement Collectif (Délibération du Conseil Municipal du 9 juillet 2021)
- Poste de refoulement existant
- Lagunage bourg
- Poste de refoulement Futur (indicatif)
- Limite des zones urbanisables
- Réseau gravitaire séparatif
- Conduite de refoulement existante
- Gravitaire futur bourg (indicatif)
- 3,0 Pente moyenne conduite

Réalisé le :	04/10/210	par : L Rismondo Géomatic systèmes
Modifié le :	25/02/211	par : L Rismondo Géomatic systèmes
Modifié le :	07/02/212	par : L Rismondo Géomatic systèmes
Modifié le :	23/06/2021	par : SETUR

1/2500

0 20 100 m

Modification n°1 du PLU approuvée par délibération du Conseil Municipal en date du : 9 juillet 2021
Vu pour être annexé à la délibération du CM du 9 juillet 2021

ref. SETUR PU 08671
fichier ***7 A1 EU du PLU***

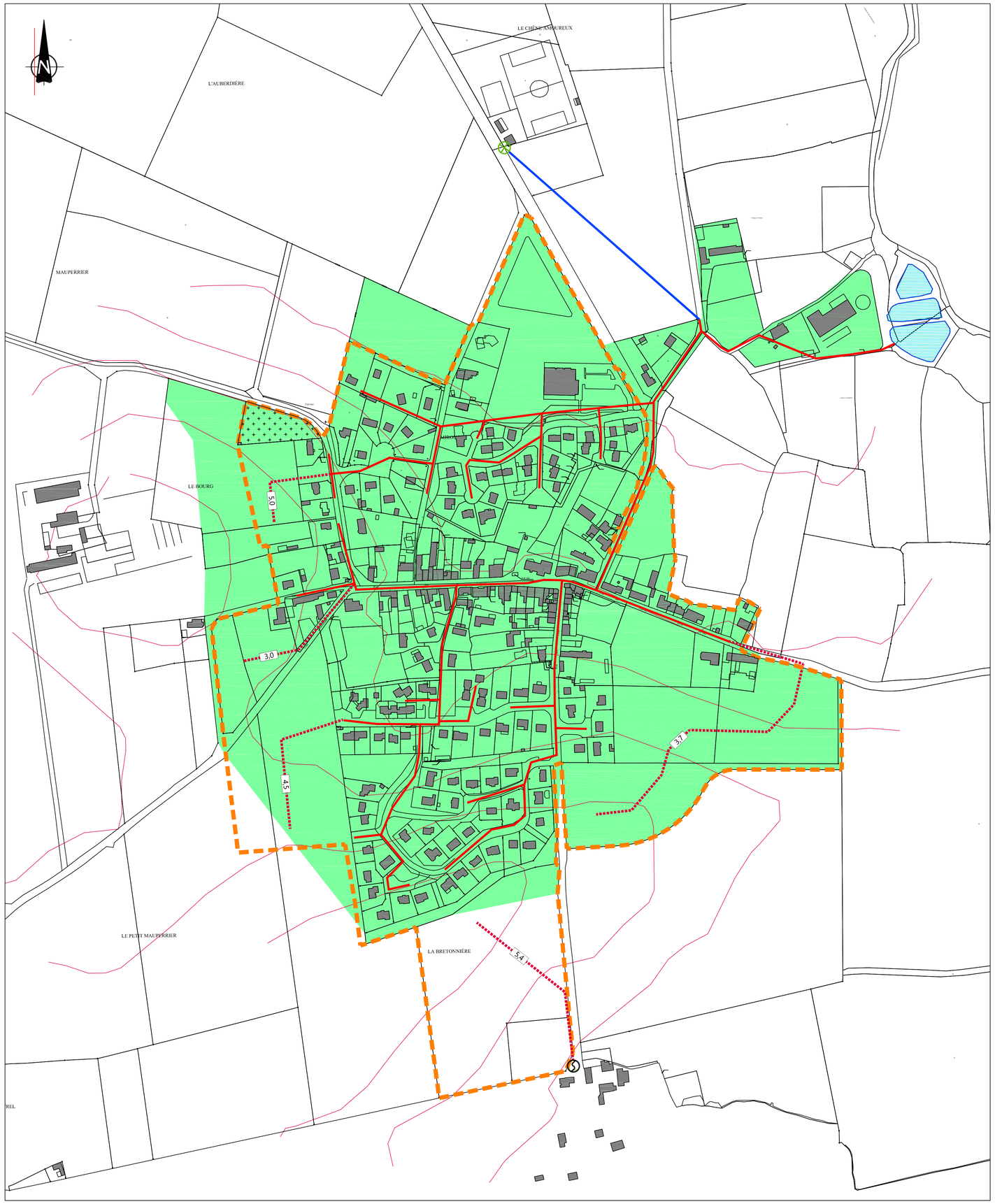

Commune d'ESSE

PLAN LOCAL D'URBANISME

Adduction Eau Potable

Ouvrages AEP

Canalisations

Défense incendie

Bouche d'incendie

Poteau d'incendie 100 mm

Réalisé le :	04/10/2010	par : L Rismondo
Modifié le :		par :
Mis à jour le		par :

Vue d'ensemble :

1/12 500

0 150 300 450 600 m

Vue de détail :

1/5 000

GEOMATIC SYSTEMES
12 rue Kerautret-Botmel
35 000 RENNES
Tél : 02 99 26 15 95 - Fax : 02 99 26 15 96
sarl.geomaticsystemes@wanadoo.fr
www.geomaticsystemes.com

Géo 1461

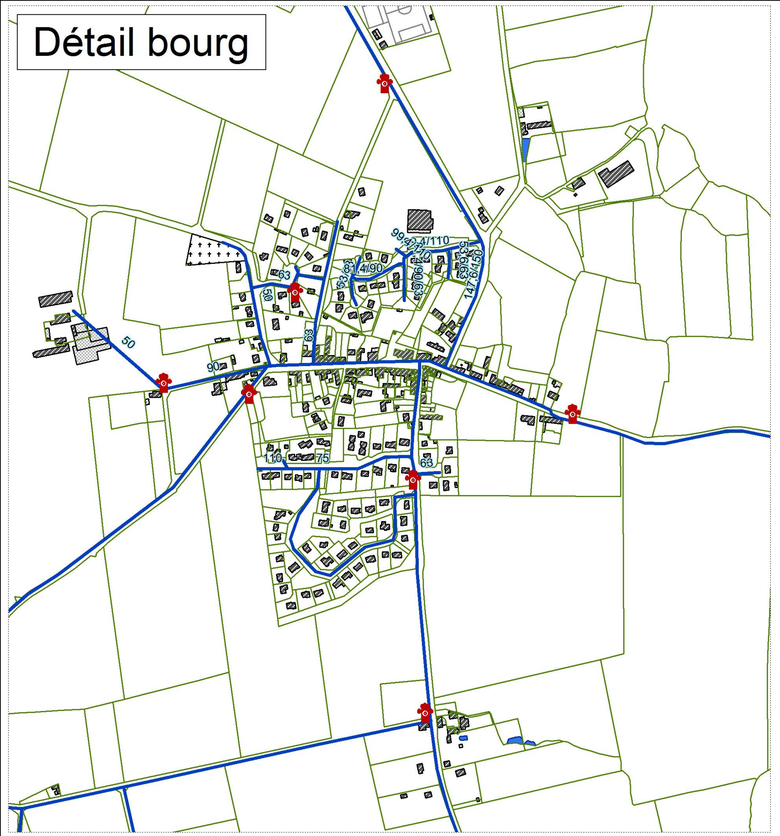

Commune d'ESSE

PLAN LOCAL D'URBANISME

Eaux pluviales

- Courbe de niveau IGN
- Bassins Versants pluviaux
- Fossé
- Bassin tampon futur (emplacement indicatif))
- Sens de la pente
- Limite des zones urbanisables
- Buses
- Ouvrage de régulation existant

Réalisé le :	04/10/2010	par : L Rismondo
Modifié le :	07/02/2012	par : L Rismondo

1/2 500

0 25 50 75 100 m

GEOMATIC SYSTEMES
12 rue Kerautret-Botmel
35 000 RENNES
Tél : 02 99 26 15 95 - Fax : 02 99 26 15 96
sarl.geomaticsystemes@wanadoo.fr
www.geomaticsystemes.com
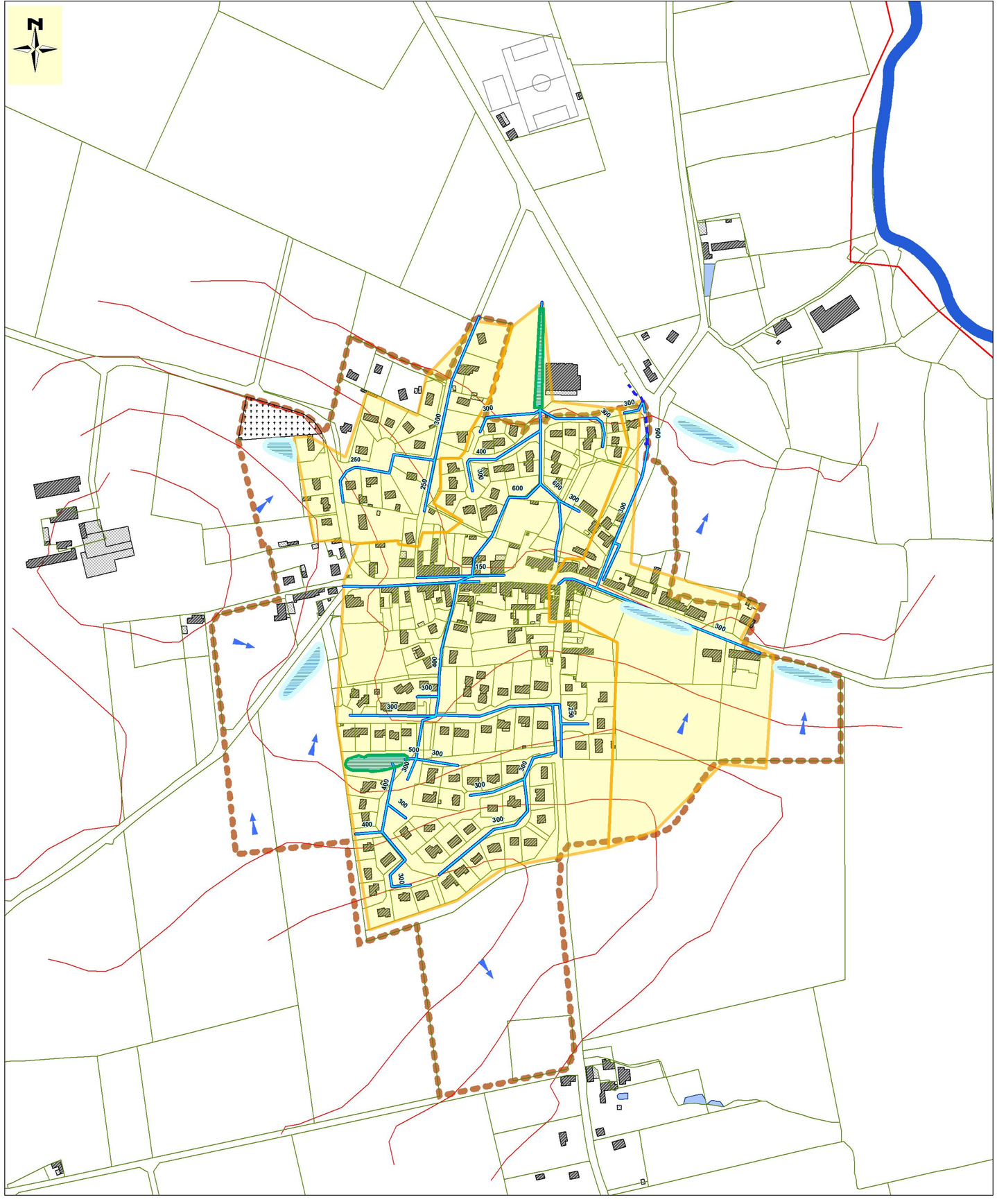
Géo 1461