PLUiH
6-1-13

PLANS DES SUP

Vu pour être annexé à la délibération d'approbation
du Conseil Communautaire en date du 10/04/2025

Le Président, Simon Plénet

LISTE DES PIÈCES

1. Plan des Servitudes d'Utilité Publique sur la commune d'Annonay
2. Plan des Servitudes d'Utilité Publique sur la commune d'Ardoix
3. Plan des Servitudes d'Utilité Publique sur la commune de Bogy
4. Plan des Servitudes d'Utilité Publique sur la commune de Boulieu-lès-Annonay
5. Plan des Servitudes d'Utilité Publique sur la commune de Charnas
6. Plan des Servitudes d'Utilité Publique sur la commune de Colombier-le-Cardinal
7. Plan des Servitudes d'Utilité Publique sur la commune de Davézieux
8. Plan des Servitudes d'Utilité Publique sur la commune de Félines
9. Plan des Servitudes d'Utilité Publique sur la commune de Limony
10. Plan des Servitudes d'Utilité Publique sur la commune de Peaugres
11. Plan des Servitudes d'Utilité Publique sur la commune de Quintenas
12. Plan des Servitudes d'Utilité Publique sur la commune de Roiffieux
13. Plan des Servitudes d'Utilité Publique sur la commune de Saint-Clair
14. Plan des Servitudes d'Utilité Publique sur la commune de Saint-Cyr
15. Plan des Servitudes d'Utilité Publique sur la commune de Saint-Désirat
16. Plan des Servitudes d'Utilité Publique sur la commune de Saint-Julien Vocance
17. Plan des Servitudes d'Utilité Publique sur la commune de Saint-Marcel-lès-Annonay
18. Plan des Servitudes d'Utilité Publique sur la commune de Savas
19. Plan des Servitudes d'Utilité Publique sur la commune de Serrières
20. Plan des Servitudes d'Utilité Publique sur la commune de Talencieux
21. Plan des Servitudes d'Utilité Publique sur la commune de Thorrenc
22. Plan des Servitudes d'Utilité Publique sur la commune de Vanosc
23. Plan des Servitudes d'Utilité Publique sur la commune de Vernosc-lès-Annonay
24. Plan des Servitudes d'Utilité Publique sur la commune de Villevocance
25. Plan des Servitudes d'Utilité Publique sur la commune de Vocance

DÉPARTEMENT DE L'ARDECHE

Commune de
ANNONAY

PLAN LOCAL D'URBANISME INTERCOMMUNAL
valant Programme Local de l'Habitat (PLUi H)

PLAN DES SERVITUDES D'UTILITÉ PUBLIQUE

1:8000

Vu pour être annexé à la délibération du Conseil Communautaire en date du
Le Président, Simon Plénet

Algoé Consultants — Espaces & Mutations — Interstice — Annonay Rhône Agglo

LÉGENDE

- Servitude AC1 : Protection des monuments historiques
- Servitude AC1 : Monument concerné par la servitude
- Servitude AC2 : Protection des sites classés
- Servitude AC4 : Site patrimonial remarquable
- Servitude I3 : Passage des canalisations de transport de gaz
- Servitude I1 : Maîtrise de l'urbanisation autour des canalisations de transport de gaz
- Servitude I4 : Transport d'énergie électrique
- Servitude JS1 : Protection des équipements sportifs

PPRi : Plan de prévention des risques naturels d'inondation Annonay
- Zone fortement exposée
- Zone moyennement exposée
- Secteur bâti ancien

PPRi : Plan de prévention des risques naturels d'inondation Boulieu-lès-Annonay
- Zone R : zone fortement exposée
- Secteur Rsp : équipement sportif
- Bâtiment en partie concerné par la zone inondable

PPRi : Plan de prévention des risques naturels d'inondation Davézieux
- Zone de risque fort (Zone 1)
- Zone de risque faible (Zone 2)

PPRi : Plan de prévention des risques naturels d'inondation Roiffieux
- Zone de risque fort

PPRi : Plan de prévention des risques naturels d'inondation Saint-Marcel-lès-Annonay
- Zone R : zone fortement exposée
- Zone B : zone modérément exposée
- Secteur Rep : enjeu particulier en zone rouge
- Bâtiment en limite de zone inondable

PPRi : Plan de prévention des risques naturels d'inondation Saint-Marcel-lès-Annonay
- Zone R : zone fortement exposée
- Zone B : zone modérément exposée
- Secteur Rep : enjeu particulier en zone rouge
- Bâtiment en limite de zone inondable

PPRi : Plan de prévention des risques naturels d'inondation Villevocance
- Zone R : zone fortement exposée
- Zone B : zone modérément exposée
- Secteur Rcb : zone rouge en centre-bourg
- Bâtiment en partie concerné par la zone inondable

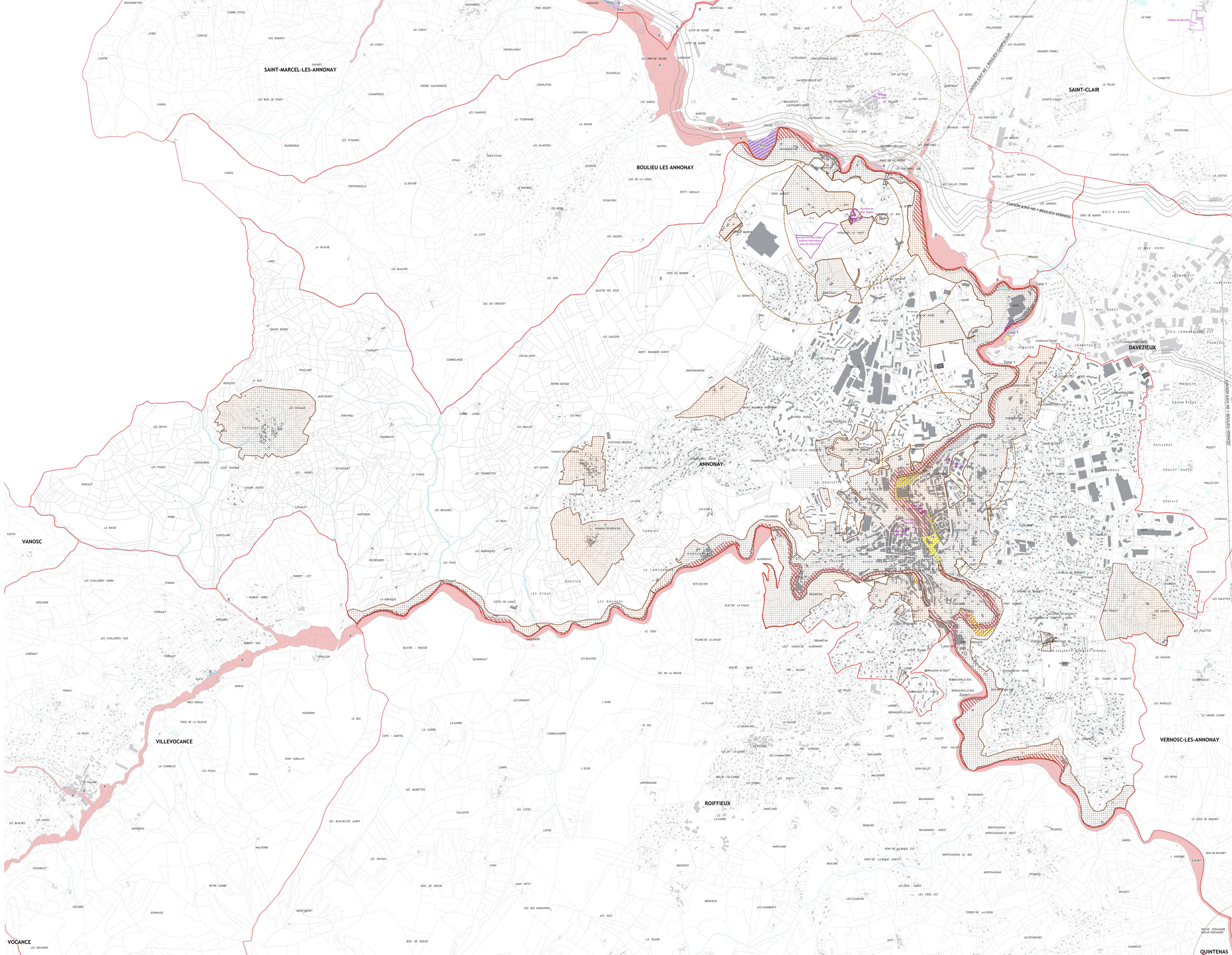

DÉPARTEMENT DE L'ARDECHE

Commune de
ARDOIX

PLAN LOCAL D'URBANISME INTERCOMMUNAL
valant Programme Local de l'Habitat (PLUi H)

PLAN DES SERVITUDES D'UTILITÉ PUBLIQUE

1:6 250

Vu pour être annexé à la délibération du Conseil Communautaire en date du
Le Président, Simon Plénet

Algoé

ESPACES MUTATIONS

INTERSTICE

Annonay Rhône AGGLO

LÉGENDE

- Servitude AC1 : Protection des monuments historiques
- Servitude I3 : Passage des canalisations de transport de gaz
- Servitude I1 : Maîtrise de l'urbanisation autour des canalisations de transport de gaz
- Servitude I4 : Transport d'énergie électrique

PPRi : Plan de prévention des risques naturels d'inondation Ardoix

- Zone fortement exposée

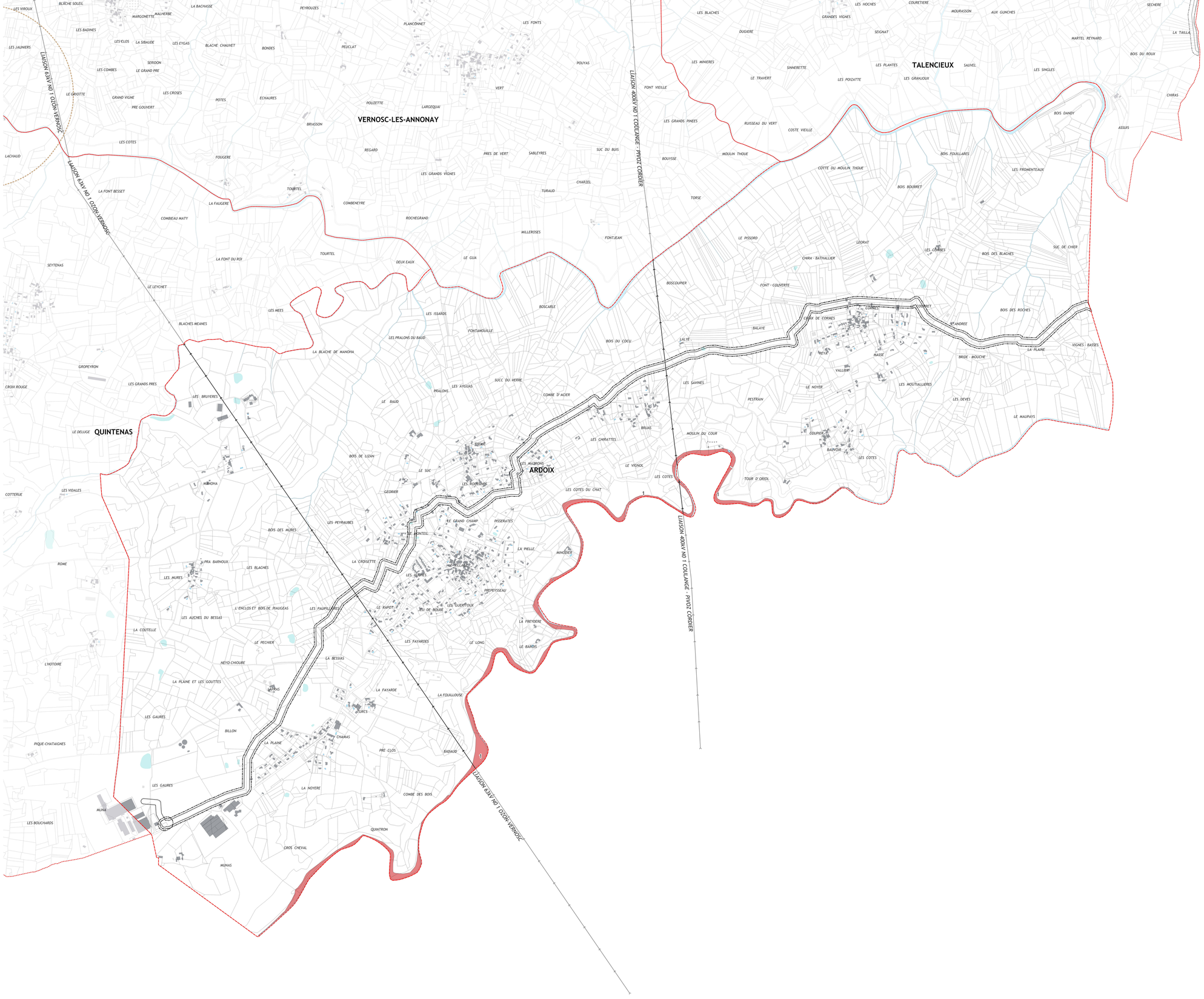

DÉPARTEMENT DE L'ARDECHE

Commune de
BOGY

PLAN LOCAL D'URBANISME INTERCOMMUNAL
valant Programme Local de l'Habitat (PLUi H)

PLAN DES SERVITUDES D'UTILITÉ PUBLIQUE

1:4000

Vu pour être annexé à la délibération du Conseil Communautaire en date du
Le Président, Simon Plénet

Algoé · Espaces & Mutations · Interstice · Annonay Rhône Agglo

LÉGENDE

- Servitude AC1 : Protection des monuments historiques
- Servitude AC1 : Monument concerné par la servitude
- Servitude AS1 : Périmètre de protection immédiat autour des captages d'eaux
- Servitude AS1 : Périmètre de protection rapproché autour des captages d'eaux
- Servitude AS1 : Périmètre de protection éloigné autour des captages d'eaux
- Servitude I4 : Transport d'énergie électrique
- Emprises ferroviaires en bordure desquelles peuvent s'appliquer les servitudes relatives aux chemins de fer

SERRIERES
LES COMBES
FELINES
LES GRANDES BRUYERES
LE BOIS DE PEAUGRES
LIAISON 63kV N0 1 BOULIEU-GAMPALOUP
GRESSERAS DE ST ROCH
GRESSERAS DE SAINT-ROCH
GRESSERAS
GRESSERAS
LA FROMENTALE
BOUTEOM
BOIS DE VERLIEUX
LIAISON 63kV N0 1 GAMPALOUP-VERNOSC
CHAZEL
SAUTE GALAND
LES VERNATS - NORD
MOULIN
RUISSEAU DU MOULIN
LA BRUYERE
CHAMBATRON
COMBERLAND
LES CRASES
LA BARDINIERE
PLACIDE
LES VERNATS - MIDI
LES CROTES
TRIOLLETS
PICOT
PEAUGRES
GUETTE DINA
LES AYERES
PETRAY
GRAND FONT
ARTRUC
BODY BODY
LES PRAS
GUETTE DINA
AUCHES DE CHARBIEUX
LES PEYREYRES
PIERRE BOUCHET
LES DORELS
LE GRAND PRE
LES PEREYRES
Hameau-de-Charbieux
ARTRUC
BODY
LES QUERRES
LES JARDINS DE BODY
LE VILLAGE
LARMA
LARMA
LE LAC
LAPRA
LA TACHE
LA GRANDE VIGNE
HORS DAOU COI
LITTE JOURDE
LE CHALET
LIAISON 400kV N0 1 GOULANGE-PIVOZ CORDIER
SORBIER
LE SUC
LES ISSARTS
LA PLAINE D'ARTRUC
LITTE JOURDE
BOGY
PRE DES FONS
PINEE DU MOULIN
GRAND BOIS
VIAL
LA BUISSOUNA
LA FONT DE BILLOU
SUC DE LA GARDE
LA BUISSOUNA
CHAMP DE BRAD
Le Vorzen
BRAS
ROYOL
TERRES JAUNES
LA POUIZA
LE VERNAS
LE VERGE
PRE MOURIER
Boyard
LA CERISETTE
ROYOL
LE GRAND SURDE
LE BOIS
LE BOIS
SABATOU
LA CHALAYE
GRAND PRE
LE BOIS
LES GARENES
LE GRAND CHAMP
PRE ROYOL
LA PELETTE
LE SUC DE JUVET
COMBE EIGRA
MONT - BEL
LES GUINCHES
COMBE ROTAY
LE CHAMP CARRE
LES GARRENES
COLOMBIER LE CARDINAL
LES FOURCHES
TERRES BLANCHES
MONT - LEVAS
PRES LONGS
LES CARTALEES
PIERRE VERONIQUE
LA PIERRE VERONIQUE
TERRINES
LES GORRES
LABITOU
LES SAOUZES
LES PEYREYRES

DÉPARTEMENT DE L'ARDECHE

Commune de
BOULIEU LES ANNONAY

PLAN LOCAL D'URBANISME INTERCOMMUNAL
valant Programme Local de l'Habitat (PLUi H)

PLAN DES SERVITUDES D'UTILITÉ PUBLIQUE

1:6 250

Vu pour être annexé à la délibération du Conseil Communautaire en date du
Le Président, Simon Plénet

Algoé

ESPACES & MUTATIONS

INTERSTICE

Annonay Rhône AGGLO

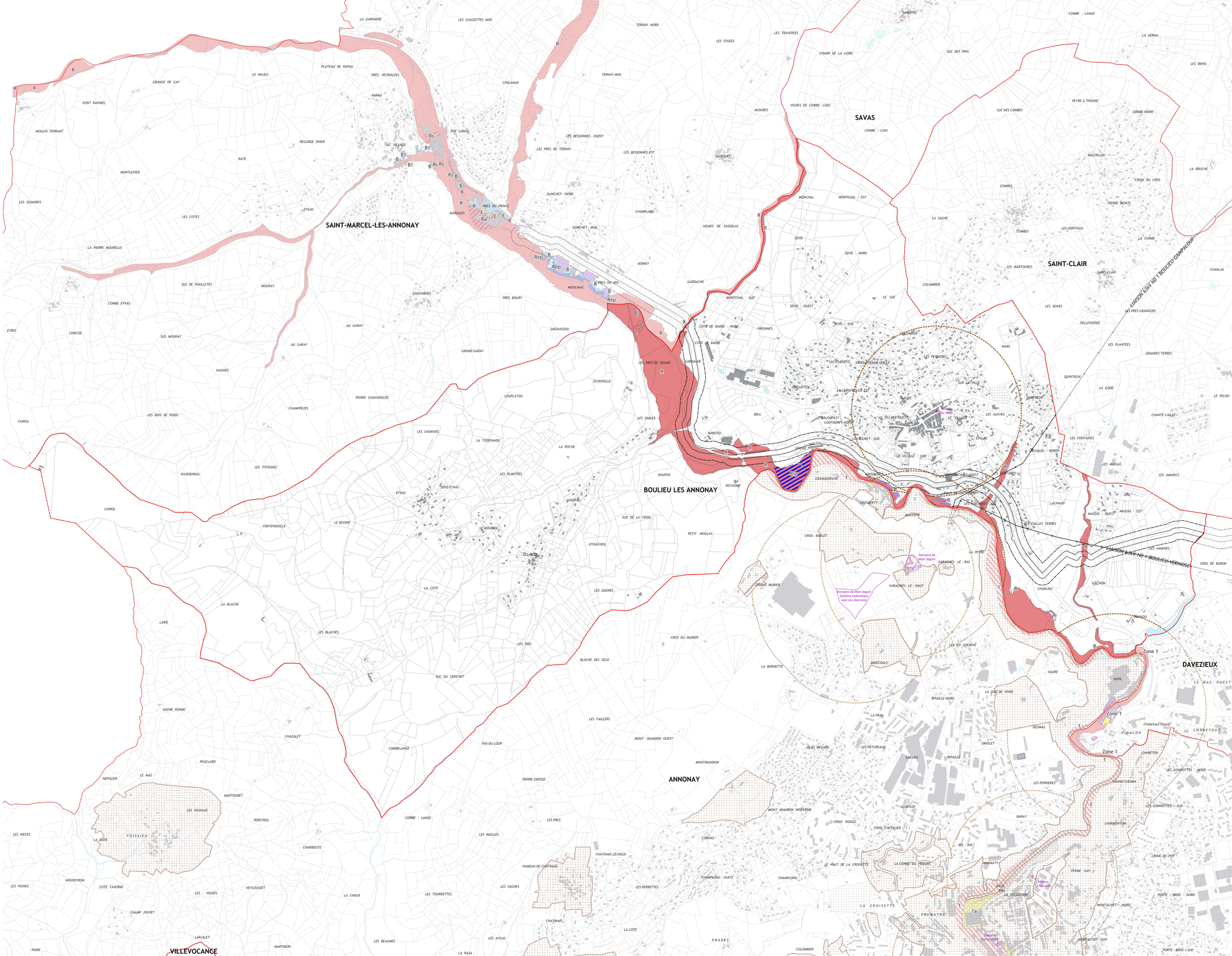

LÉGENDE

- Servitude AC1 : Protection des monuments historiques
- Servitude AC1 : Monument concerné par la servitude
- Servitude AC4 : Site patrimonial remarquable
- Servitude I3 : Passage des canalisations de transport de gaz
- Servitude I1 : Maîtrise de l'urbanisation autour des canalisations de transport de gaz
- Servitude I4 : Transport d'énergie électrique
- Servitude JS1 : Protection des équipements sportifs

PPRi : Plan de prévention des risques naturels d'inondation Annonay
- Zone fortement exposée
- Secteur bâti ancien

PPRi : Plan de prévention des risques naturels d'inondation Boulieu-lès-Annonay
- Zone R : zone fortement exposée
- Secteur Rsp : équipement sportif
- Bâtiment en partie concerné par la zone inondable

PPRi : Plan de prévention des risques naturels d'inondation Davézieux
- Zone de risque fort (Zone 1)
- Zone de risque faible (Zone 2)

PPRi : Plan de prévention des risques naturels d'inondation Saint-Marcel-lès-Annonay
- Zone R : zone fortement exposée
- Secteur Rs : aire de stationnement
- Secteur de bande de sécurité
- Zone B : zone modérément exposée
- Secteur B1 : secteur de surverse en zone B
- Secteur Rep : enjeu particulier en zone rouge
- Bâtiment en limite de zone inondable
- Zone enclavée constructible

DÉPARTEMENT DE L'ARDECHE

Commune de
CHARNAS

PLAN LOCAL D'URBANISME INTERCOMMUNAL
valant Programme Local de l'Habitat (PLUi H)

PLAN DES SERVITUDES D'UTILITÉ PUBLIQUE

1:4000

Vu pour être annexé à la délibération du Conseil Communautaire en date du
Le Président, Simon Plénet

Algoé

ESPACES MUTATIONS

INTERSTICE

Annonay Rhône AGGLO

LÉGENDE

- Servitude AC3 : Réserves naturelles et périmètre de protection autour des réserves naturelles
- Servitude AS1 : Périmètre de protection rapproché autour des captages d'eaux
- Servitude AS1 : Périmètre de protection éloigné autour des captages d'eaux
- Servitude I4 : Transport d'énergie électrique
- Emprises ferroviaires en bordure desquelles peuvent s'appliquer les servitudes relatives aux chemins de fer

PPRi : Plan de prévention des risques naturels d'inondation Limony

- Zone fortement exposée
- Zone RSP : secteur de sports et loisirs
- Zone modérément exposée
- Zone Bcb : zone modérément exposée en centre urbain

PPRi : Plan de prévention des risques naturels d'inondation Serrières

- Zone R : zone fortement exposée
- Zone B : zone modérément exposée

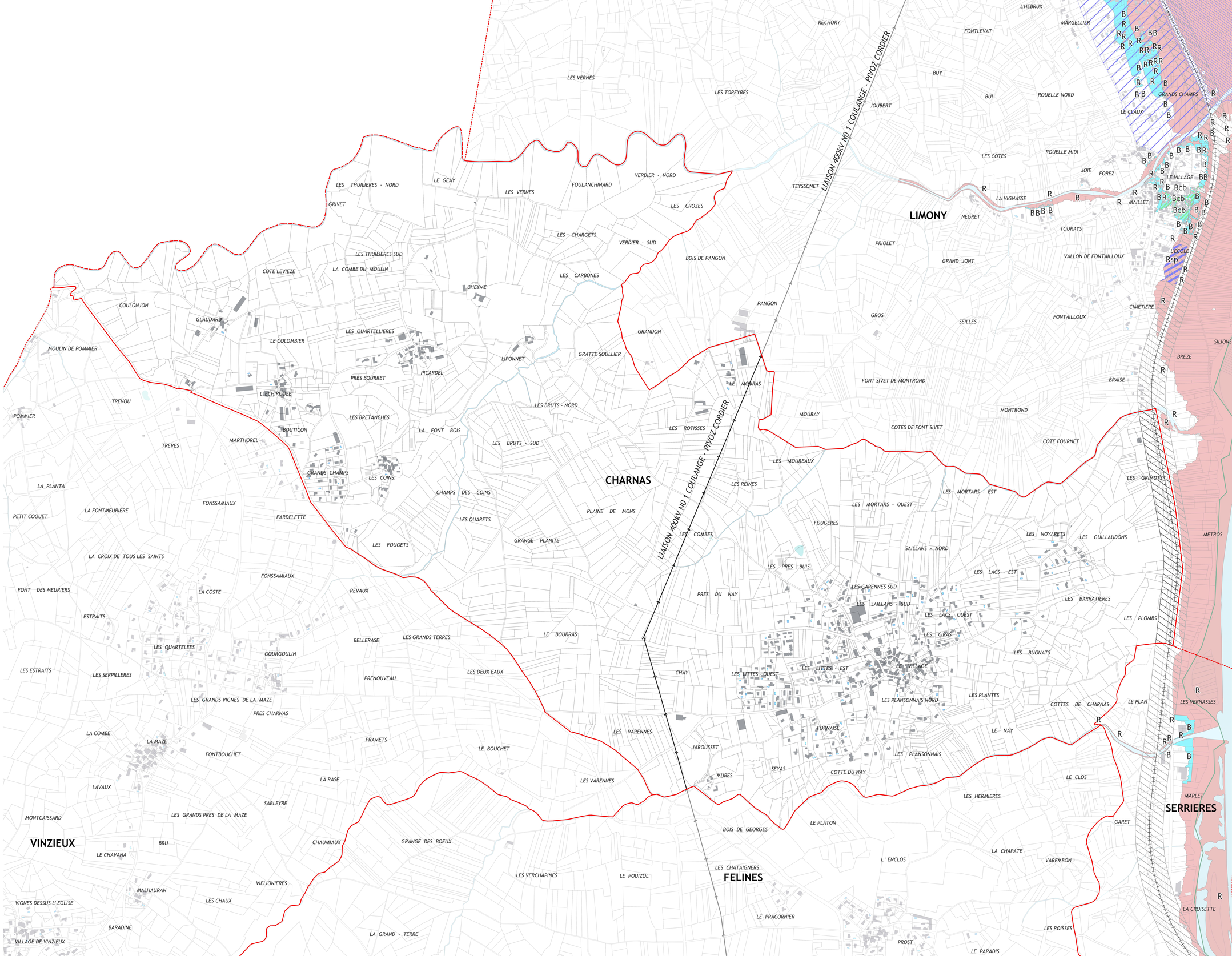

DÉPARTEMENT DE L'ARDECHE

Commune de
COLOMBIER LE CARDINAL

PLAN LOCAL D'URBANISME INTERCOMMUNAL
valant Programme Local de l'Habitat (PLUi H)

PLAN DES SERVITUDES D'UTILITÉ PUBLIQUE

1:2500

Vu pour être annexé à la délibération du Conseil Communautaire en date du
Le Président, Simon Plénet

Algoé · Espaces & Mutations · Interstice · Annonay Rhône Agglo

LÉGENDE

- Servitude AC1 : Protection des monuments historiques
- Servitude AC1 : Monument concerné par la servitude
- Servitude I4 : Transport d'énergie électrique

GURIN
LE BOIS
LE BOIS
SABATOU
Bayard
PEAUGRES
LA PLAINE DES CELESTINS
LE BOIS
BOGY
GRAND PRE
LE GRAND CHAMP
LES GARENES
LA PELETTE
LIAISON 63KV N0 1 GAMPALOUP-VERNOSC
MONT - BEL
LES GARRENES
LE CHAMP CARRE
LA PELOUZE
Domaine de l'ancien couvent des Célestins - Château
ENCLOS DU CHATEAU
LABITOU
LES CARTALES
LE VILLAGE
LES SAOUZES
PIERRE VERONIQUE
LA PIERRE VERONIQUE
LES PEYREYRES
LIAISON 63KV N0 1 GAMPALOUP-VERNOSC
Domaine de l'ancien couvent des Célestins - Restes de l'ancien monastère
LA PELOUZE
LA GARDE
PETIT GURRY
LE MOULIN DE L AURE
LABITOU
LES PERRINES
COLOMBIER LE CARDINAL
LE MOULIN
LES AUCHES DE COLOMBIER
RIVATES
LES RIVATTES
LES AUCHES DE BARLET ET DE GAGNERE
BARLET
LES ISSARTS
LA BLACHE RONDE
MONT-GERIOU
COMBE GRAND
RAVELARDE
LE CHAMP TONDU
GAGNERE
LES PLANTAS
LIAISON 63kV N0 1 GAMPALOUP-VERNOSC
SAINT-CYR
LA PINEE
GORRE
LA GORRE
GAGNAIRE
RAZAT
LEGAS
LA PINEE DE GAGNAIRE
COMBILLON
PRE DES SAINTS
SORAS
LE THOUET

DÉPARTEMENT DE L'ARDECHE

Commune de
DAVEZIEUX

PLAN LOCAL D'URBANISME INTERCOMMUNAL
valant Programme Local de l'Habitat (PLUi H)

PLAN DES SERVITUDES D'UTILITÉ PUBLIQUE

1:5000

Vu pour être annexé à la délibération du Conseil Communautaire en date du
Le Président, Simon Plénet

Algoé Consultants — Espaces Mutations & — Interstice — Annonay Rhône Agglo

LÉGENDE

- Servitude AC1 : Protection des monuments historiques
- Servitude AC1 : Monument concerné par la servitude
- Servitude AC4 : Site patrimonial remarquable
- Servitude I3 : Passage des canalisations de transport de gaz
- Servitude I1 : Maîtrise de l'urbanisation autour des canalisations de transport de gaz
- Servitude I4 : Transport d'énergie électrique
- Servitude JS1 : Protection des équipements sportifs

PPRi : Plan de prévention des risques naturels d'inondation Annonay
- Zone fortement exposée
- Zone moyennement exposée
- Secteur bâti ancien

PPRi : Plan de prévention des risques naturels d'inondation Boulieu-lès-Annonay
- Zone R : zone fortement exposée
- Bâtiment en partie concerné par la zone inondable

PPRi : Plan de prévention des risques naturels d'inondation Davézieux
- Zone de risque fort (Zone 1)
- Zone de risque faible (Zone 2)

PPRi : Plan de prévention des risques naturels d'inondation Roiffieux
- Zone de risque fort

SAINT-ETIENNE-OUEST
LES PEYRIERES
SUR LA VILLE
LACOS
LE VILLAGE-OUEST
LE VILLAGE
LES AUCHES
Maison du 16e s.
EPALAS
LE VILLAGE - SUD
GROSBERTY
LES FONTANES-OUEST
LES FONTANES
PONT DE LA PIERRE
LES FONTANES - SUD
MAUVENT
LA PEYRE
VARAGNES - LE - BAS
VARAGNES - LE - HAUT
Domaine de Marc Seguin
QUINTIEUX
QUINTIEUX
LA GODE
GRANDES TERRES
CHANTE-CAILLE
LES FONTAINES
LACHAUD - NORD
LES MASSAS
LES AMARICS
CHANTE-CAILLE
LACHAUD
MASSAS - OUEST
MASSAS - EST
LES CAILLES TERRES
LES AMARIES
CHARLIEU
GACHON
FENIVOU
LES SIX CHEMINS
MIRECOULY
VAURE
PUPIL
LA JOIE DE VIVRE
RIPAILLE-NORD
LA PRAS
DEOMAS
ORIOLET
LES PATUREAUX
SARZIEU
RIPAILLE
LES PERRIERES
GRAND CHEMIN
CHAPUZE
BARAY
FOND CHEVALIER
BEL - AIR
LA COMBE DU PRIEURE
MARMATY
FAYA
PUIZ
LA RECLUZIERE
PREMATRE
Chapelle Saint-Claire
Tour des Martyrs
Escalier Sainte-Marie
LES RECOLLETS
LA VILLE
LES CORDELIERS
FALCON
PETIT PARIS
BASSE VILLE
SAINT - DENIS
CHAMPGURIN
LES ATGAS
LA CROIX DE MISSIONS
FONTANES
PONT ARNAUD
BISE
PARE - RIBOULON
CHABETOU
CHABETOU - OUEST
VIDALON
CHABETOU
LES GONNOTTES - NORD
LES GONNOTTES - SUD
CHARMENTON
CROIX DE FER
PORTE - BROC - NORD
PORTE - BROC - SUD
MONTALIVET - NORD
MONTALIVET - SUD
CALIFORNIE
LES GRAILLES
LACHAUD DE VISSENTY
LACHAUD
LA RIVOIRE DE VISSENTY
LACHAUD DE VISSENTY - NORD
VISSENTY - SUD LA FONTAINE DE
LA LOMBARDIERE
CHARNAS
MARENTON
CHAMIEUX
CHAMIAUD-SUD
CHAMIAUD
POULET
POULET - OUEST
POULET-EST
PAILLERAS
GRAILLE
LES PALETTES
RIO POULET
LES GENETS
LA FONTAINE DE VISSENTY - NORD
PARE - RIBOULON
LES PALETTES
COUPELLIOL
Zone 1
Zone 1
Zone 1
Zone 1
1a
1a
1a
1
2
2
2
R
R
R
R
R
ANNONAY
ROIFFIEUX
BRAMEFAN
BOULIEU LES ANNONAY
SAINT-CLAIR
LIAISON 63KV N0 1 BOULIEU-VERNOSC
LIAISON 63KV N0 1 BOULIEU-VERNOSC
LIAISON 63KV N0 1 BOULIEU-VERNOSC
LIAISON 63KV N0 1 GAMPALOUP-VERNOSC
LIAISON 63KV N0 1 GAMPALOUP-VERNOSC
LIAISON 63KV N0 1 OZON-VERNOSC
CHEVAL
GURIN
LA PLAINE DES CELESTINS
FONTAINE DU DIABLE
PEAUGRES
LA PELOUZE
ENCLOS DU CHATEAU
LA PELOUZE
COLOMBIER LE CARDINAL
PETIT GURRY
LE MOULIN DE L AURE
LES ISSARTS
RAVELARDE
COMBE GRAND
LES BOIS
LES COMBES-OUEST
LES COMBES- EST
CROIX DE LA JUSTICE-SUD
BUC DES PESLIN
COMMUNAL
LES BLACHES
COIN BARGIEUX
GAGNAIRE
RAZAT
COMBILLON
PRE DES SAINTS
LE THOUET
LE CROIZET
LE BECHET
LE VILLAGE
SAINT-CYR
LES GUIRENIERES
FAULAU
VIGNES
PRE DE LOUME
COLOM
GRAND PRE
RABIER
LE LAVOIR
PRA MOREL
LA SAUZIE
CROIX DE L'ETERPAS
FRONT DU RAT
LE PECHER
GROS BUISSON
PRA PASTOUR
LES COINGS
LES CLAIRS
LES CLAIRS
BLACHE DE CAMET
LA VAUZELLE
LES LEVOS
VERNOSC-LES-ANNONAY
ROMERE
LA COMMUNE
MICAL
SAGNEUX
LES GRANGES
CHANTE ALOUETTE
FLACHERE
SAGNOL
LES PRAS
SAMIEUX
TERRELONGUE
PUGNEUX
PUGNEUX
PUGNEUX - EST
LE PUY - EST
LE PUY - NORD
LE PUY-OUEST
LES CROISEES-NORD
PETIT PRE - NORD
LES CROISEES-SUD
PETIT PRE - SUD
LOSSOLS - SUD
GRAND PRE
LOSSOLS NORD
PRE BOUCHARD
LES FONDS
GRAND VIGNE
MEDECIN
LE MOURIO
CHAMP DU ROURE
LES PLANTAS
GRANGE SAINTE CLAIRE
LE TROU
CHAUSSEE
PRE CONTA
LES GRANDES TERRES
GRANGE SEUX
LA BELLE
LES PALETTES
LE VILLAGE
CROIX DES RAMEAUX
ROUSSET
GRATEGNOD
CHEVENAS
CHAVENAS
LES GLOTS
LES CHEVENAS
LA LOMBARDIERE - OUEST
LA LOMBARDIERE EST
PLANTAS
DAVEZIEUX
TARTAVEL
LE MAS - EST
LE MAS - OUEST
LE MAS - NORD
SUC DE CHAMIEUX
LES LISTES
LES PRAS
SAMAREILLE-SUD
CHEVAL-SUD
CHARAMEILLE
CROIX DE LA JUSTICE
LA JUSTICE
SAMAREILLE-NORD
CHEVAL NORD
GOURDANEL
LA COMBETTE
LE PELOU
CHANTE-CAILLE

DÉPARTEMENT DE L'ARDECHE

Commune de
FELINES

PLAN LOCAL D'URBANISME INTERCOMMUNAL
valant Programme Local de l'Habitat (PLUi H)

PLAN DES SERVITUDES D'UTILITÉ PUBLIQUE

1/6250

Vu pour être annexé à la délibération du Conseil Communautaire en date du
Le Président, Simon Plénet

Algoé Consultants — Espaces & Mutations — Interstice — Annonay Rhône Agglo

LÉGENDE

- Servitude AC1 : Protection des monuments historiques
- Servitude AC1 : Monument concerné par la servitude
- Servitude AC3 : Réserves naturelles et périmètre de protection autour des réserves naturelles
- Servitude I4 : Transport d'énergie électrique
- Emprises ferroviaires en bordure desquelles peuvent s'appliquer les servitudes relatives aux chemins de fer

PPRi : Plan de prévention des risques naturels d'inondation Limony
- Zone fortement exposée

PPRi : Plan de prévention des risques naturels d'inondation Serrières
- Zone R : zone fortement exposée
- Zone B : zone modérément exposée

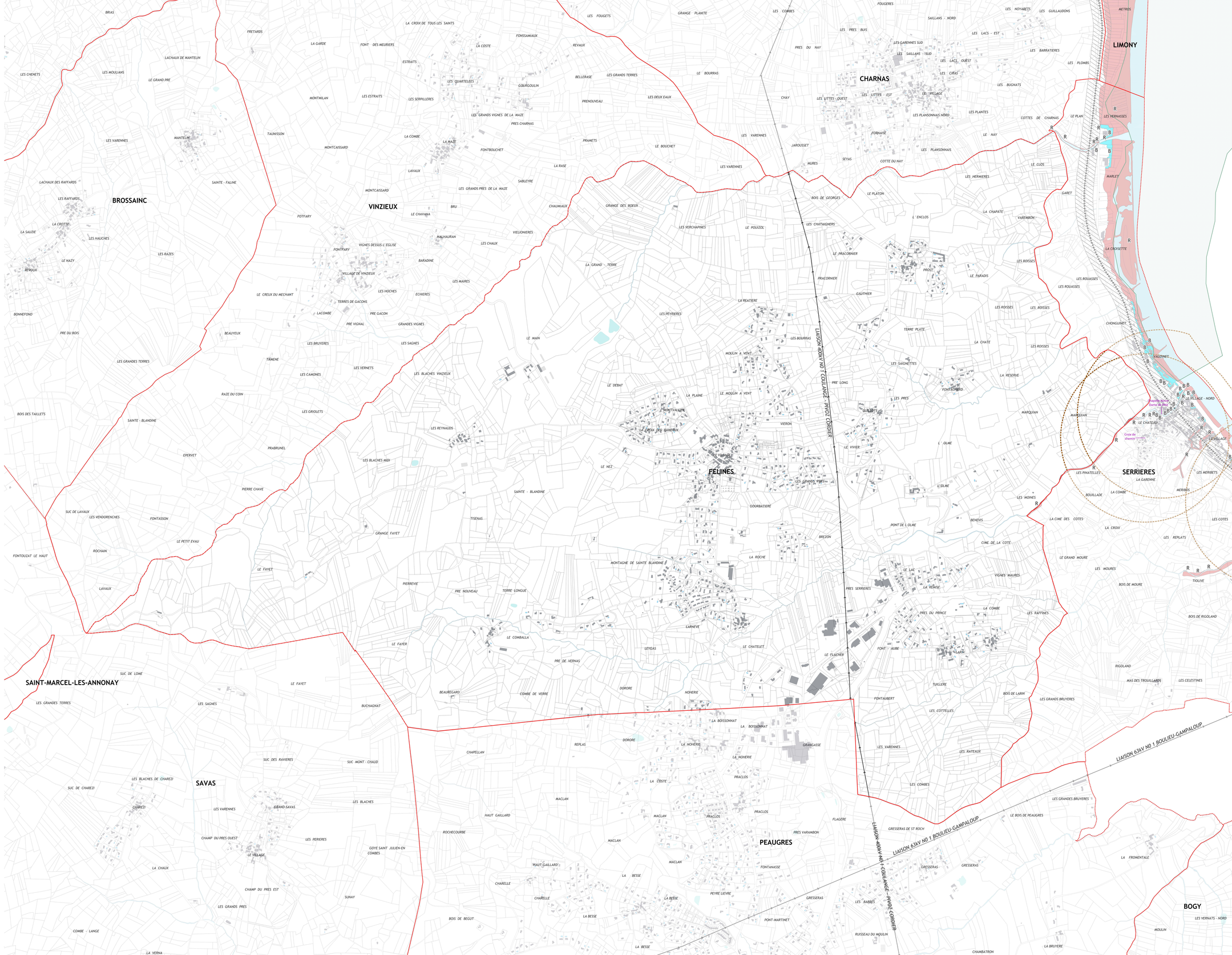

DÉPARTEMENT DE L'ARDECHE

Commune de
LIMONY

PLAN LOCAL D'URBANISME INTERCOMMUNAL
valant Programme Local de l'Habitat (PLUi H)

PLAN DES SERVITUDES D'UTILITÉ PUBLIQUE

1:4000

Vu pour être annexé à la délibération du Conseil Communautaire en date du
Le Président, Simon Plénet

Algoé · Espaces & Mutations · Interstice · Annonay Rhône Agglo

LÉGENDE

- Servitude AC3 : Réserves naturelles et périmètre de protection autour des réserves naturelles
- Servitude AS1 : Périmètre de protection immédiat autour des captages d'eaux
- Servitude AS1 : Périmètre de protection rapproché autour des captages d'eaux
- Servitude AS1 : Périmètre de protection éloigné autour des captages d'eaux
- Servitude I4 : Transport d'énergie électrique
- Emprises ferroviaires en bordure desquelles peuvent s'appliquer les servitudes relatives aux chemins de fer

PPRi : Plan de prévention des risques naturels d'inondation Limony

- Zone fortement exposée
- Zone RSP : secteur de sports et loisirs
- Zone modérément exposée
- Zone Bcb : zone modérément exposée en centre urbain

PPRi : Plan de prévention des risques naturels d'inondation Serrières

- Zone R : zone fortement exposée

LIAISON 63kV N0 1 BESSEY-CHAMP-ROLLAND
LIAISON 63kV N0 1 BESSEY - GAMPALOUP - LIMONY
LIAISON 400kV N0 1 COULANGE - RIVOZ CORDIER
LIMONY
CHARNAS
SERRIERES
LA COSTE
ARGOUSES
VIGNASSE
LACOUR-NORD
MERLAN
PLATIERES
LACOUR-MIDI
MOURAILLON
CHARPANAY
LES RATTES
SENILONGE
LES AYES
BUIS
GRANDES TERRES
PICARSONNE
L'HEBRUX
TERRES DU RHONE
MARGELLIER
RECHORY
FONTLEVAT
LES VERNES
LES TOREYRES
BUY
JOUBERT
BUI
ROUELLE-NORD
LA CLAUX
GRANDS CHAMPS
ILE DU HAZARD-NORD
CHARET
ROUELLE MIDI
LES COTES
JOIE
FOREZ
LE VILLAGE
ILE DES CHARIPES
ILE DU HAZARD-SUD
LE GEAY
LES THUILIERES - NORD
LES VERNES
FOULANCHINARD
VERDIER - NORD
TEYSSONET
LES CROZES
LA VIGNASSE
LA BERAUDE
MAILLET
NEGRET
TOURAYS
LES CHARGETS
VERDIER - SUD
PRIOLET
LES THUILIERES SUD
BOIS DE PANGON
GRAND JONT
VALLON DE FONTAILLOUX
TERRES DES GRANGES
ILES DES GRAVIERS
LES CARBONES
GHEYME
PANGON
GROS
SEILLES
FONTAILLOUX
CIMETIERE
ILE DU GOUVERNEMENT
LES QUARTELLIERES
GRANDON
SILIONS
LIPONNET
GRATTE SOULLIER
BREZE
PICARDEL
LE MOURAS
FONT SIVET DE MONTROND
BRAISE
LES BRUTS - NORD
LES BRETANCHES
MOURAY
MONTROND
LA FONT BOIS
LES ROTISSES
COTES DE FONT SIVET
COTE FOURNET
LES BRUTS - SUD
LES MOUREAUX
LES COINS
LES REINES
LES GRIMOTS
CHAMPS DES COINS
LES MORTARS - EST
PLAINE DE MONS
LES MORTARS - OUEST
LES OUARETS
FOUGERES
METROS
LES FOUGETS
GRANGE PLANITE
LES COMBES
LES NOYARETS
LES GUILLAUDONS
SAILLANS - NORD
LES PRES BUIS
LES LACS - EST
LES GARENNES SUD
PRES DU NAY
LES SAILLANS - SUD
LES BARRATIERES
LES LACS OUEST
LES PLOMBS
LES GRANDS TERRES
LE BOURRAS
LES CIRAS
LES BUGNATS
PRENOUVEAU
LES DEUX EAUX
CHAY
LES LITTES - OUEST
LES LITTES - EST
LE VILLAGE
LES PLANSONNAIS NORD
LES PLANTES
COTTES DE CHARNAS
LE PLAN
LES VERNASSES

DÉPARTEMENT DE L'ARDECHE

Commune de
PEAUGRES

PLAN LOCAL D'URBANISME INTERCOMMUNAL
valant Programme Local de l'Habitat (PLUi H)

PLAN DES SERVITUDES D'UTILITÉ PUBLIQUE

1:6 250

Vu pour être annexé à la délibération du Conseil Communautaire en date du
Le Président, Simon Plénet

Algoé Consultants — Espaces & Mutations — Interstice — Annonay Rhône Agglo

LÉGENDE

- Servitude AC1 : Protection des monuments historiques
- Servitude AC1 : Monument concerné par la servitude
- Servitude I3 : Passage des canalisations de transport de gaz
- Servitude I1 : Maîtrise de l'urbanisation autour des canalisations de transport de gaz
- Servitude I4 : Transport d'énergie électrique

FELINES
SERRIERES
SAVAS
PEAUGRES
BOGY
SAINT-CLAIR
BOULIEU LES ANNONAY
DAVEZIEUX
COLOMBIER LE CARDINAL
SAINT-CYR
SAINT-DESIRAT

LIAISON 63kV N° 1 BOULIEU-GAMPALOUP
LIAISON 400kV N°1 CHATEAUNEUF - PIVOT CORDIER
LIAISON 400kV N°1 ECHALANGE - PIVOT CORDIER
LIAISON 63kV N° 1 GAMPALOUP-VERNOSC
LIAISON 63kV N° 1 BOULIEU-VERNOSC

Château de Gourdan
Domaine de l'ancien couvent des Célestins - Château
Domaine de l'ancien couvent des Célestins - Restes de l'ancien monastère

DÉPARTEMENT DE L'ARDECHE

Commune de
QUINTENAS

PLAN LOCAL D'URBANISME INTERCOMMUNAL
valant Programme Local de l'Habitat (PLUi H)

PLAN DES SERVITUDES D'UTILITÉ PUBLIQUE

1:5000

Vu pour être annexé à la délibération du Conseil Communautaire en date du
Le Président, Simon Plénet

Algoé Consultants — Espaces & Mutations — Interstice — Annonay Rhône Agglo

LÉGENDE

- Servitude AC1 : Protection des monuments historiques
- Servitude AC1 : Monument concerné par la servitude
- Servitude I3 : Passage des canalisations de transport de gaz
- Servitude I1 : Maîtrise de l'urbanisation autour des canalisations de transport de gaz
- Servitude I4 : Transport d'énergie électrique

PPRi : Plan de prévention des risques naturels d'inondation Ardoix
- Zone fortement exposée

PPRi : Plan de prévention des risques naturels d'inondation Roiffieux
- Zone de risque fort

ROIFFIEUX
QUINTENAS
VERNOSC-LES-ANNONAY
ARDOIX
Pont suspendu sur la Cance
Eglise Saint-Pierre-aux-Liens
LIAISON 63kV N0 1 OZON-VERNOSC
LIAISON 63kV N0 1 OZON-VERNOSC

DÉPARTEMENT DE L'ARDECHE

Commune de
ROIFFIEUX

PLAN LOCAL D'URBANISME INTERCOMMUNAL
valant Programme Local de l'Habitat (PLUi H)

PLAN DES SERVITUDES D'UTILITÉ PUBLIQUE

1:7 500

Vu pour être annexé à la délibération du Conseil Communautaire en date du
Le Président, Simon Plénet

Algoé Consultants — Espaces & Mutations — Interstice — Annonay Rhône Agglo

LÉGENDE

- Servitude AC1 : Protection des monuments historiques
- Servitude AC1 : Monument concerné par la servitude
- Servitude AC2 : Protection des sites classés
- Servitude AC4 : Site patrimonial remarquable
- Servitude I3 : Passage des canalisations de transport de gaz
- Servitude I1 : Maîtrise de l'urbanisation autour des canalisations de transport de gaz
- Servitude I4 : Transport d'énergie électrique

PPRi : Plan de prévention des risques naturels d'inondation Annonay
- Zone fortement exposée
- Zone moyennement exposée
- Secteur bâti ancien

PPRi : Plan de prévention des risques naturels d'inondation Roiffieux
- Zone de risque fort

PPRi : Plan de prévention des risques naturels d'inondation Villevocance
- Zone R : zone fortement exposée
- Zone B : zone modérément exposée
- Bâtiment en partie concerné par la zone inondable

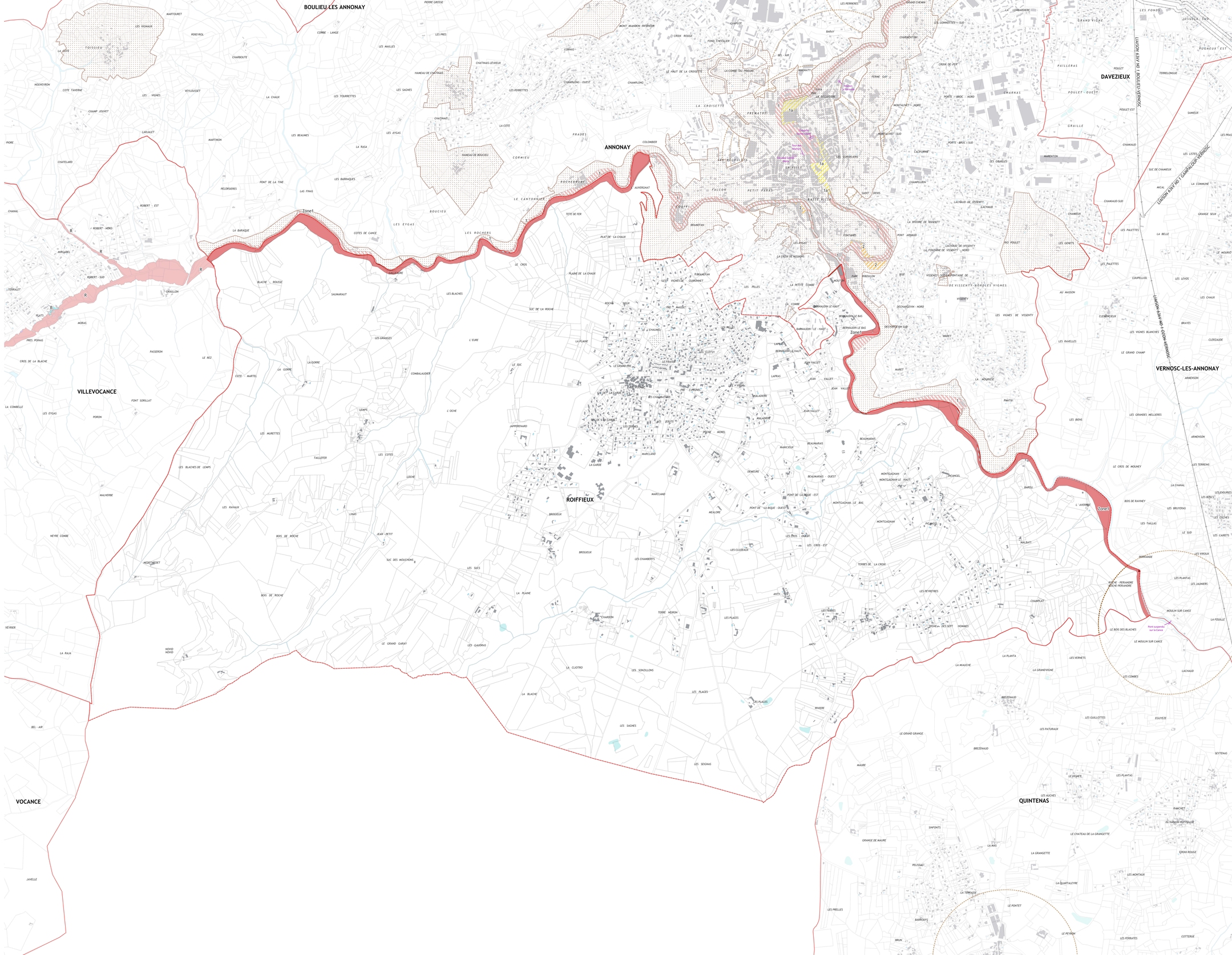

DÉPARTEMENT DE L'ARDECHE

Commune de
SAINT-CLAIR

PLAN LOCAL D'URBANISME INTERCOMMUNAL
valant Programme Local de l'Habitat (PLUi H)

PLAN DES SERVITUDES D'UTILITÉ PUBLIQUE

1:4000

Vu pour être annexé à la délibération du Conseil Communautaire en date du
Le Président, Simon Plénet

Algoé Consultants — Espaces Mutations & — Interstice — Annonay Rhône Agglo

LÉGENDE

- Servitude AC1 : Protection des monuments historiques
- Servitude AC1 : Monument concerné par la servitude
- Servitude AC4 : Site patrimonial remarquable
- Servitude I3 : Passage des canalisations de transport de gaz
- Servitude I1 : Maîtrise de l'urbanisation autour des canalisations de transport de gaz
- Servitude I4 : Transport d'énergie électrique

PPRi : Plan de prévention des risques naturels d'inondation Annonay
- Zone fortement exposée

PPRi : Plan de prévention des risques naturels d'inondation Boulieu-lès-Annonay
- Zone R : zone fortement exposée
- Secteur Rsp : équipement sportif
- Bâtiment en partie concerné par la zone inondable

PPRi : Plan de prévention des risques naturels d'inondation Saint-Marcel-lès-Annonay
- Zone R : zone fortement exposée

SAMOYAS
COMBE - LANGE
LES TRAVERSES
LA VERNA
CHAMP DE LA LIORE
SUC DES PINS
LES BIENS
SUC DE CHABERT
COMBALA
BEGUT
CHAMP ROMAIN
VIGNES DE COMBE - LIOU
PEYRE A THOUNE
SUC DES COMBES
COMBE NOIRE
HAUCHES DE TOURTON
SAVAS
LIAISON 63kV N0 1 BOULIEU-GAMPALOUP
DAUMAS
COMBE - LIOU
MACHELON
GOHTS
LA BRUCHE
R
CROIX DU CROS
SUC DE LA MURE
COMBES
LE TERRAIN
LA GRASSE
MONCHAL
MONTCHAL - EST
PIERRE BENITE
CHAZAUT
LA SAGNE
MOLIN MOLETTE
PEAUGRES
LA PALISSE
COMBES
LES HOPITAUX
LES FAURIES
SEIVE
LA COMBE
MOLIN MOLETTE
MOLIN MOLETTE
SEIVE - NORD
CHANLAS
LES MARTOURES
SAINT-CLAIR
LA PALISSE
COLOMBIER
LE SUC
LES SEIVES
LE PARC
Château de Gourdan
SEIVE - OUEST
LES PRES GRANGERS
SAINT-CLAIR
PELLEVERSEE
SEIVE - SUD
COLOMBIER
GOURDAN
MARS
LES PLANTEES
GRANDES TERRES
CHEVAL
LES PEYRIERES
QUINTIEUX
LACOS-OUEST
SAINT-ETIENNE-OUEST
LA COMBETTE
GUILLOTES
SUR LA VILLE
LA GODE
LE PELOU
LA CROIX ROUGE-EST
LACOS
QUINTIEUX
BOULIEU LES ANNONAY
LES AUCHES
CHANTE-CAILLE
GRUSSE-EST
LE VILLAGE-OUEST
LE VILLAGE
LOUTOURET-NORD
LES FONTAINES
LOUTOURET - SUD
EPALAS
GRUSSE
LACHAUD - NORD
GOURDANEL
LE VILLAGE - SUD
LES MASSAS
CHEVAL NORD
Rsp
GROSBERTY
LES FONTANES
LES AMARICS
GRANGENEUVE
LES FONTANES-OUEST
CHANTE-CAILLE
PONT DE LA PIERRE
CROSBERTY
LES FONTANES - SUD
LACHAUD
DAVEZIEUX
MAUVENT
MASSAS - OUEST
MASSAS - EST
LA JUSTICE
LES CAILLES TERRES
CHEVAL-SUD
CROS - BARLET
LES AMARIES
LIAISON 63kV N0 1 BOULIEU-VERNOSC
CHARAMEILLE
ANNONAY
Domaine de Marc Seguin
CROS DE BARON
BOIS D' AUMAS
CROIX DE LA JUSTICE
LA PEYRE
VARAGNES - LE - BAS
GACHON
Domaine de Marc Seguin
Système hydraulique
avec ses réservoirs
VARAGNES - LE - HAUT
CHARLIEU
LE MAS - NORD
CROIX DE LA JUSTICE-SUD
LES COMBES- EST

DÉPARTEMENT DE L'ARDECHE

Commune de
SAINT-CYR

PLAN LOCAL D'URBANISME INTERCOMMUNAL
valant Programme Local de l'Habitat (PLUi H)

PLAN DES SERVITUDES D'UTILITÉ PUBLIQUE

1:5000

Vu pour être annexé à la délibération du Conseil Communautaire en date du
Le Président, Simon Plénet

Algoé Consultants — Espaces Mutations & — Interstice — Annonay Rhône Agglo

LÉGENDE

- Servitude AC1 : Protection des monuments historiques
- Servitude AC1 : Monument concerné par la servitude
- Servitude AC2 : Protection des sites inscrits
- Servitude I3 : Passage des canalisations de transport de gaz
- Servitude I1 : Maîtrise de l'urbanisation autour des canalisations de transport de gaz
- Servitude I4 : Transport d'énergie électrique

SAINT-CLAIR
PEAUGRES
BOGY
COLOMBIER LE CARDINAL
DAVEZIEUX
SAINT-CYR
VERNOSC-LES-ANNONAY
THORRENC
TALENCIEUX

Domaine de l'ancien couvent des Célestins - Château
Domaine de l'ancien couvent des Célestins - Restes de l'ancien monastère
ENCLOS DU CHATEAU

LIAISON 63KV N0 1 GAMPALOUP-VERNOSC
LIAISON 63KV N0 1 BOULIEU-VERNOSC
LIAISON 400KV N0 1 COULANGE - PIVOZ CORDIER
LIAISON 400KV N0 1 OZON-VERNOSC

FONTAINE DU DIABLE
MONT BEL
LES GUINCHES
COMBE ROTAY
LE SUC DE JUVET
LES GARRENES
LE CHAMP CARRE
LA PELOUZE
SAMAREILLE-NORD
CHEVAL NORD
LES CARTALES
LABITOU
LE VILLAGE
LES SAOUZES
LES PEYREYRES
LA PIERRE VERONIQUE
PIERRE VERONIQUE
TERRINES
CROS DU LAC
VIRIEUX
LA GARDE
LA JUSTICE
PETIT GUPRY
LE MOULIN DE L AURE
LE MOULIN
LES AUCHES DE COLOMBIER
LES PERRINES
RIVATES
SONIER
CHEVAL-SUD
SAMAREILLE-SUD
LES ISSARTS
LES AUCHES DE BARLET ET DE GAGNERE
LES RIVATTES
BARLET
GERETTES
CHARAMEILLE
CROIX DE LA JUSTICE
LES BOIS
MONT-GERIOU
LA BLACHE RONDE
LES COMBES-OUEST
LES COMBES- EST
COMBE GRAND
RAVELARDE
LE CHAMP TONDU
GAGNERE
LES PLANTAS
GRANGE DE BARRA
CROIX DE LA JUSTICE-SUD
SUC DES VEAUX
COMMUNAL
LES GRANDES VIGNES
GRANDE BARA
GACOU
LES BLACHES
COIN BARGIEUX
GAGNAIRE
RAZAT
LEGAS
LA PINEE
GORRE
LA GORRE
TARTAVEL
LES CLOTS
CHAVENAS
LA PINEE DE GAGNAIRE
COMBE DE FOUR
LA COTE
PICHA
COMBILLON
PRE DES SAINTS
SORAS
PEYRACHIS
BLACHE DU MOULIN
SOURLIERE
MOREL
LE THOUET
GRATIGNOL
ROUSSET
CROIX DES RAMEAUX
LE VILLAGE
CHEVENAS
LE CROZET
CHAMP DE GILLE
FONTANE
TOLONDIERE
PLANTAS
LE PUY-OUEST
LE PUY - NORD
LE RECHET
LES GENIEVRES
LES PLANTAS
SUATE
COTE DIANE
JOSSOLS NORD
PRE BOUCHARD
PETIT PRE - NORD
LES CROISEES-NORD
LE VILLAGE
LA FERME
TAILLEE DE BARBOIS
CHAURON
LES GUIRENIERES
PRACHENET
RATISSE
LES BARGES
LE PUY
LE PUY - EST
FAULAU
VIGNES
LES FONDS
LES CROISEES - SUD
PETIT PRE - SUD
PRE DE LOUME
TAROC
RAILLE
PORTIER
JOSSOLS - SUD
GRAND PRE
COLOM
PRA CHENET
GRAND PRE
LES GAGNES
LES COMBETTES
BARBOIS
CROIX DE BARBOIS
PUGNEUX - EST
RABIER
COMBETTE
TERRELONGUE
LE LAVOIR
LA CHAUX
NEYVE
SUD DE MONREAU
PRE DE BARGE
LA REVICOLE
PRA MOREL
PUGNEUX
CROIX DE L'ETERPAS
LA SAUZIE
LA REVICOLE
BOIRON
POULET-EST
SAMIEUX
FRONT DU RAT
GRAND CHAMP
BOIRON
LES GRENIERES
SOLORE
PLAT DE SOLORE
LES MORELS
LES GAYES
LES DEBOISES
CHOMEL GRAS
LOUME
LES PRAS
SAGNOL
BEAUREGARD
CHAMIAUD
LES LISTES
LE PECHER
LES VERNAS
LES EYGAS
LES SABOTS
LES GARDONNES
PONT DE L'AVET
FLACHERE
LAUBE
SUC DE CHAMIEUX
CHANTE ALOUETTE
GROS BUISSON
LES VIOLLONNES
MALLE COMBE
LES GRANGES
MICAL
LA COMMUNE
SAGNEUX
RIVACHON
LES VIGNETTES
ROMERE
MONT LEVIER
LA PIED LECTE
LE CHATEAU
PRA PASTOUR
LES GRANDES TERRES
SUC DE MONT - LEVIER
PRE CONTA
L ETERPAS
LE PATIE
Vieux château
GRANGE SEUX
CHAUSSEE
LES PALETTES
GRANGE SAINTE CLAIRE
LE TROU
LES COINGS
LES BOIS DU CHATEAU
LA BELLE
LES CLAIRS
PRA MOURIAU
LES CLAIRS
CHAMP DU ROURE
LES PEYREYRES
SUC DU CAMARD
GRANGE VIELLE
LE MOURIO
LES PLANTAS
BLACHE DE CAMET
REVELARDON
COUPELLIOL
LES LEVOS
LA VAUZELLE
MAURIO
LES GUEPYS
LES EYGAS
ROMANETE
FOND COMMAND ET CHARDENAUD
LES CHAUX
BOURRE
MAISONS NEUVES
LES FROMENTEAUX
BOIS DE LAPINIERE
LES MELLIERES
PRIMET
LE LAC

DÉPARTEMENT DE L'ARDECHE

Commune de
SAINT-DESIRAT

PLAN LOCAL D'URBANISME INTERCOMMUNAL
valant Programme Local de l'Habitat (PLUi H)

PLAN DES SERVITUDES D'UTILITÉ PUBLIQUE

1:4000

Vu pour être annexé à la délibération du Conseil Communautaire en date du
Le Président, Simon Plénet

Algoé · Espaces & Mutations · INTERSTICE · Annonay Rhône Agglo

LÉGENDE

- Servitude AC1 : Protection des monuments historiques
- Servitude I4 : Transport d'énergie électrique
- Emprises ferroviaires en bordure desquelles peuvent s'appliquer les servitudes relatives aux chemins de fer

PPRi : Plan de prévention des risques naturels d'inondation Saint-Désirat
- Zone Rsp : Equipements sportifs
- Zone fortement exposée
- Zone modérément exposée

LIAISON 63kV N0 1 GAMPALOUP-VERNOSC

BOGY
COLOMBIER LE CARDINAL
SAINT-DESIRAT
SAINT-CYR
THORRENC

LA CHALAYE · GRAND PRE · LE GRAND CHAMP · LES GUINCHES · COMBE ROTAY · LE SUC DE JUVET · COMBE EIGRA · PRE ROYOL · LES FOURCHES · TERRES BLANCHES · PRES LONGS · LES GORRES · TERRINES · CROS DU LAC · PIERRE VERONIQUE · LA PIERRE VERONIQUE · LES PEYREYRES · VIRIEUX · LES PERRINES · RIVATES · LES RIVATTES · BARLET · GERETTES · SONIER · BRUNIEUX - OUEST · BRUNIEUX - EST · LE GRENIER · PONTEZON · MONTEUX · MOUCHON · BUS NORD · LE CLAUX · TINE RODET · LA VIRA D'AGU PORT · ECOLANGES · LES ROUTES · COMBETTES · SUD DE BUS · GRANGE DE BARRA · LES COTES · CHAUSSONOT · DRILLES · LAPIA · LES SEUX · LE PONT · CHAMP ROND · LES PLANTAS · LES ROUTES · LES GRANDES VIGNES · GRANDE BARA · LA MOUTE · CHAUSSONOT D'EN BAS · TAROCHE · LA CONDAMINE · LES PRES · LE GRAND CHAMP · GACOU · GORRE · LA GORRE · LA PINEE DE GAGNAIRE · PICHA · COMBE DE FOUR · LA COTE · COTES DE MORTIER · MORTIER - NORD · GRANGETTES · LE VILLAGE · MARGIRAND · LA COTE · CHATELET - NORD · BAYARD · GOURDAN · LES GRANGES · LES COULLIERES · MORTIER · MASSON - NORD · MASSON - SUD · BLACHE DU MOULIN · PRE DU MOULIN · CHIROLS · SOURLIERE · CLAVEL · LES GARENNES · MARGIRAND - SUD · LA COTE DE COMBENIERE · TOLONDIERE · CHIROLS - SUD · LES RASES · COUINA · LE PLAT · CHATELET - SUD · LES GOURDANES · LE GOURDANES · LA CHAUX · CHAURON · LES BARGES · COMBENIERE · LE CREUX DE GOURDANES · PEYRACHIS · MOREL · SUATE · COTE DIANE · LES PLANTAS · TAILLEE DE BARBOIS · RATISSE · RAILLE · LES COMBETTES · BARBOIS · CROIX DE BARBOIS · COMBETTE · PRE DE BARGE · LA REVICOLE · BOIRON · LES GRENIERES · SOLORE · PLAT DE SOLORE · LES MORELS · LES GAYES · LES DEBOISES · PORTIER

DÉPARTEMENT DE L'ARDECHE

Commune de
SAINT-JULIEN-VOCANCE

PLAN LOCAL D'URBANISME INTERCOMMUNAL valant Programme Local de l'Habitat (PLUi H)

PLAN DES SERVITUDES D'UTILITÉ PUBLIQUE

1:7 500

Vu pour être annexé à la délibération du Conseil Communautaire en date du
Le Président, Simon Plénet

Algoé Consultants — Espaces & Mutations — Interstice — Annonay Rhône Agglo

LÉGENDE

Servitude AS1 : Périmètre de protection rapproché autour des captages d'eaux
Servitude AS1 : Périmètre de protection éloigné autour des captages d'eaux

PPRi : Plan de prévention des risques naturels d'inondation Vocance
Zone fortement exposée

MONESTIER
VOCANCE
SAINT-JULIEN-VOCANCE

DÉPARTEMENT DE L'ARDECHE

Commune de
SAINT-MARCEL-LES-ANNONAY

PLAN LOCAL D'URBANISME INTERCOMMUNAL
valant Programme Local de l'Habitat (PLUi H)

PLAN DES SERVITUDES D'UTILITÉ PUBLIQUE

1/6250

Vu pour être annexé à la délibération du Conseil Communautaire en date du
Le Président, Simon Plénet

Algoé Consultants — Espaces & Mutations — Interstice — Annonay Rhône Agglo

LÉGENDE

- Servitude AC1 : Protection des monuments historiques
- Servitude AC1 : Monument concerné par la servitude
- Servitude AC4 : Site patrimonial remarquable
- Servitude AS1 : Périmètre de protection immédiat autour des captages d'eaux
- Servitude AS1 : Périmètre de protection rapproché autour des captages d'eaux
- Servitude AS1 : Périmètre de protection éloigné autour des captages d'eaux
- Servitude I3 : Passage des canalisations de transport de gaz
- Servitude I1 : Maîtrise de l'urbanisation autour des canalisations de transport de gaz
- Servitude I4 : Transport d'énergie électrique

PPRi : Plan de prévention des risques naturels d'inondation Annonay
- Zone fortement exposée

PPRi : Plan de prévention des risques naturels d'inondation Boulieu-lès-Annonay
- Zone R : zone fortement exposée
- Secteur Rsp : équipement sportif
- Bâtiment en partie concerné par la zone inondable

PPRi : Plan de prévention des risques naturels d'inondation Saint-Marcel-lès-Annonay
- Zone R : zone fortement exposée
- Secteur Rs : aire de stationnement
- Secteur de bande de sécurité
- Zone B : zone modérément exposée
- Secteur B1 : secteur de surverse en zone B
- Secteur Rep : enjeu particulier en zone rouge
- Bâtiment en limite de zone inondable
- Zone enclavée constructible

SAINT-MARCEL-LES-ANNONAY
BOULIEU LES ANNONAY
ANNONAY
SAVAS
SAINT-CLAIR
FELINES

DÉPARTEMENT DE L'ARDECHE

Commune de
SAVAS

PLAN LOCAL D'URBANISME INTERCOMMUNAL
valant Programme Local de l'Habitat (PLUi H)

PLAN DES SERVITUDES D'UTILITÉ PUBLIQUE

1:5000

Vu pour être annexé à la délibération du Conseil Communautaire en date du
Le Président, Simon Plénet

Algoé consultants — Espaces Mutations — Interstice — Annonay Rhône Agglo

LÉGENDE

- Servitude AC1 : Protection des monuments historiques
- Servitude AS1 : Périmètre de protection immédiat autour des captages d'eaux
- Servitude AS1 : Périmètre de protection rapproché autour des captages d'eaux
- Servitude AS1 : Périmètre de protection éloigné autour des captages d'eaux
- Servitude I3 : Passage des canalisations de transport de gaz
- Servitude I1 : Maîtrise de l'urbanisation autour des canalisations de transport de gaz
- Servitude I4 : Transport d'énergie électrique

PPRi : Plan de prévention des risques naturels d'inondation Boulieu-lès-Annonay
- Zone R : zone fortement exposée

PPRi : Plan de prévention des risques naturels d'inondation Saint-Marcel-lès-Annonay
- Zone R : zone fortement exposée
- Secteur Rs : aire de stationnement
- Secteur de bande de sécurité
- Zone B : zone modérément exposée
- Bâtiment en limite de zone inondable
- Zone enclavée constructible

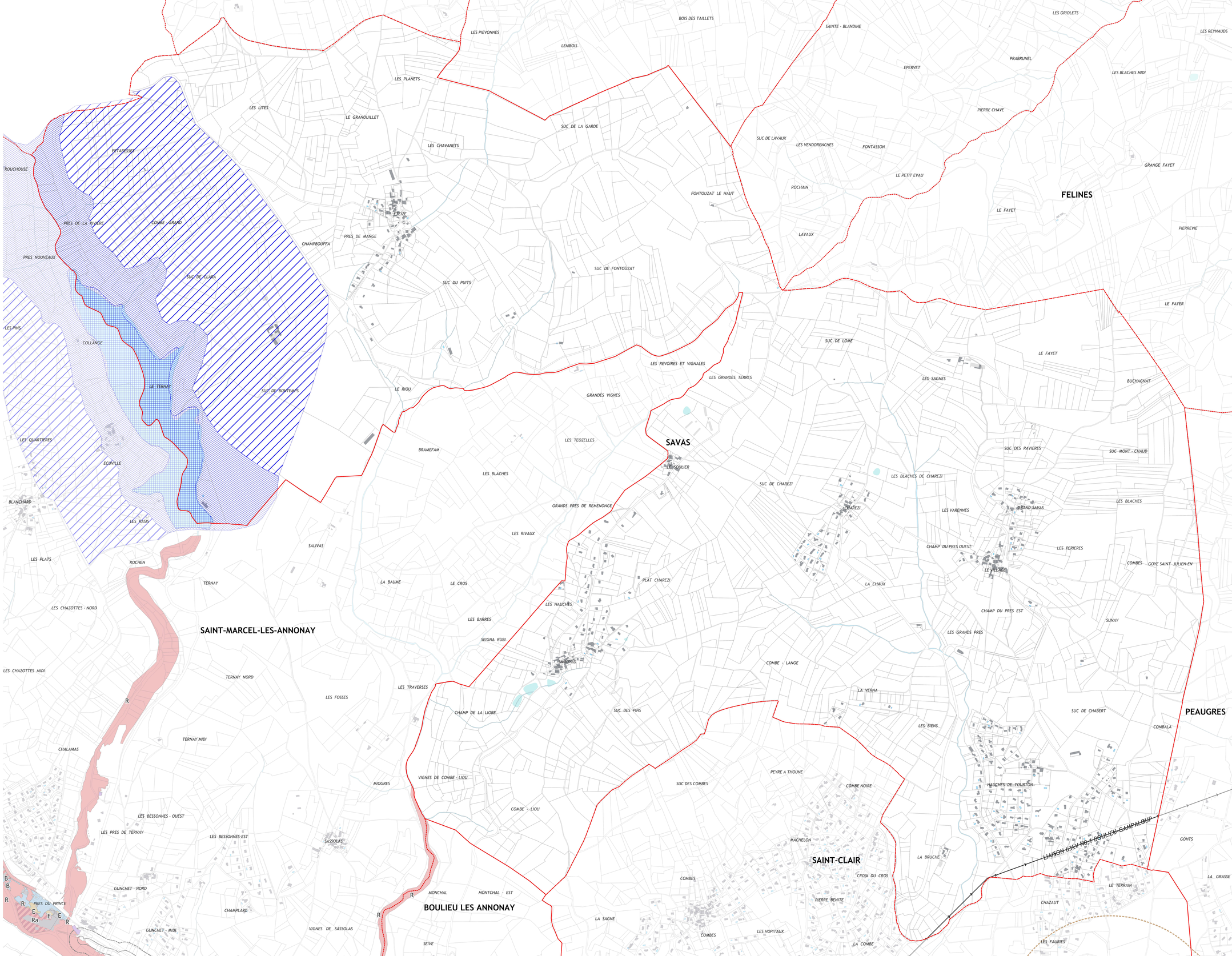

DÉPARTEMENT DE L'ARDECHE

Commune de
SERRIERES

PLAN LOCAL D'URBANISME INTERCOMMUNAL
valant Programme Local de l'Habitat (PLUi H)

PLAN DES SERVITUDES D'UTILITÉ PUBLIQUE

1:5000

Vu pour être annexé à la délibération du Conseil Communautaire en date du
Le Président, Simon Plénet

Algoé · Espaces & Mutations · INTERSTICE · Annonay Rhône Agglo

LÉGENDE

- Servitude AC1 : Protection des monuments historiques
- Servitude AC1 : Monument concerné par la servitude
- Servitude AC3 : Réserves naturelles et périmètre de protection autour des réserves naturelles
- Servitude AS1 : Périmètre de protection éloigné autour des captages d'eaux
- Servitude I4 : Transport d'énergie électrique
- Emprises ferroviaires en bordure desquelles peuvent s'appliquer les servitudes relatives aux chemins de fer

PPRi : Plan de prévention des risques naturels d'inondation Limony
- Zone fortement exposée

PPRi : Plan de prévention des risques naturels d'inondation Serrières
- Zone Rsp : Equipements sportifs Secteur de sport et de loisir
- Zone R : zone fortement exposée
- Zone B : zone modérément exposée

LIMONY
CHARNAS
FELINES
SERRIERES
PEAUGRES
BOGY
LIAISON 400KV N0 1 COULANGE - PIVOZ CORDIER
LIAISON 63KV N0 1 BOULIEU-GAMPALOUP
Chapelle Notre Dame de Vaux
Croix de chemin
Chapelle Sainte Marie Madeleine
LES SAILLANS - ISUD
LES LACS - OUEST
LES CIRAS
LES BARRATIERES
LES PLOMBS
LES BUGNATS
CHAY
LES LITTES - OUEST
LES LITTES - EST
LE VILLAGE
LES PLANSONNAIS NORD
LES PLANTES
COTTES DE CHARNAS
LE PLAN
LES VERNASSES
LES VARENNES
FORNAISE
LE NAY
JAROUSSET
LES PLANSONNAIS
MURES
SEYAS
COTTE DU NAY
LE CLOS
MARLET
LES HERMIERES
LE PLATON
GARET
BOIS DE GEORGES
L' ENCLOS
LA CHAPATE
VAREMBON
LES CHATAIGNERS
LE POUIZOL
LA CROISETTE
LE PRACORNIER
LES ROISSES
PROST
LE PARADIS
LES ROUASSES
PRACORNIER
GAUTHIER
LA REATIERE
CHONGUINET
TERRE PLATE
LES BOURRAS
LA CHATE
MOULIN A VENT
CADONET
LES SAIGNETTES
LA RESERVE
PRE LONG
LE MOULIN A VENT
FONTACHARD
LE VILLAGE - NORD
LES PRES
GUILLOTS
MARQUIAN
VIERON
LE CHATEAU
LE VILLAGE - SUD
L' OLME
LE VIVIER
LES PINATELLES
LES MERIBETS
LA GARENNE
LE VILLAGE ST-SORNIN
LES GRANDS PRES
L' OLME
LES MOINES
BOUILLADE
LA COMBE
MERIBETS
GOURBATIERE
LA CIME DES COTES
LES COTES
PIED BOUZON
SAINT - SORNIN - EST
PONT DE L OLME
BENEVIS
LA CROIX
SAINT - SORNIN - OUEST
BREZON
LES REPLATS
CIME DE LA COTE
LES GRANDES ROCHES
PIED BOURU
LA ROCHE
LE GRAND MOURE
LE LAC
LES MOURES
COTE DU VERNAT
LE VERNAT
VIGNES MAURES
TIOLIVE
PRES SERRIERES
LA REMISE
BOIS DE MOURE
COTE DU VERNAT
PRES DU PRINCE
LA COMBE
LES RAFFINES
BOIS DE RIGOLAND
LE CHATELET
FONT - AUBE
LE FLACHER
LARIN
CHARAMELAIN
RIGOLAND
TUILLERE
MAS DES TROUBELARDS
LES CELESTINES
COMBE DU VERNAT
BOIS DE LARIN
LES GRANDS BRUYERES
FONTAUBERT
LES COTTELLES
LA BOISSONNAT
LA BOISSONNAT
GRANGASSE
LES VARENNES
LES RATEAUX
LA NOHERIE
PRACLOS
LES COMBES
LES GRANDES BRUYERES
PRACLOS

DÉPARTEMENT DE L'ARDECHE

Commune de
TALENCIEUX

PLAN LOCAL D'URBANISME INTERCOMMUNAL
valant Programme Local de l'Habitat (PLUi H)

PLAN DES SERVITUDES D'UTILITÉ PUBLIQUE

1:4000

Vu pour être annexé à la délibération du Conseil Communautaire en date du
Le Président, Simon Plénet

Algoé · Espaces & Mutations · Interstice · Annonay Rhône Agglo

LÉGENDE

- Servitude AC1 : Protection des monuments historiques
- Servitude AC1 : Monument concerné par la servitude
- Servitude AC2 : Protection des sites inscrits
- Servitude I3 : Passage des canalisations de transport de gaz
- Servitude I1 : Maîtrise de l'urbanisation autour des canalisations de transport de gaz
- Servitude I4 : Transport d'énergie électrique

SAINT-CYR
THORRENC
TALENCIEUX
VERNOSC-LES-ANNONAY
ARDOIX
LIAISON 400KV N0 1 COULANGE - PIVOZ CORDIER
LIAISON 400KV N0 1 COULANGE - PIVOZ CORDIER
Vieux château
LE PATIE
SUC DE MONT - LEVIER
LES PEYREYRES
REVELARDON
SUC DU CAMARD
GRANGE VIELLE
LES BOIS DU CHATEAU
BOIS DU FOUR
CRU DE PATROLY
PATROLY
FOND COMMAND ET CHARDENAUD
BEL AIR
BOIS DE LAPINIERE
LES FROMENTEAUX
LE LAC
LA COMBE
CHARDENOS
BLASSIEUX
COGNORET
LES MICONNES
LES GOTS
COCOBAS
LA COMBE
LAC - NORD
OZAS - NORD
BARIAS
AU VEDIA
LA CHAR
AU VEGUS
CRUS DES PINS
LES GRANDS PRES
OZAS - SUD
LAC - SUD
PRES BATTUS
PRES DE LA COTE
CHAUVEYRON
CHARNAS
GUERICOM
LES VILLAGE
RAMEAUX
LES RONZATES
PEYRERET
TERRES LONGUES
LES PONTAR
LES HOCHES
PAUSSERAN
PEILLOU
LA FONT DUMAS
LES PUITS
BOURGEAC
PRE DARERE
LA GARDE
VALLA
LES PIGNOUX
SEIGNAS
COUTILLASSE
LES BLACHES
FONT BONNE
LES COMBES
SERGUETE
PRES CHEVAL
CHAMP LART
GRAND-VIGNE
LE CLOT
LES COMBLES
LES FONTS
LE VAUT
CONDAMINE
LES GRANDS PRES
PIOCHON
BALAIS
LES PRES DU CHARTRE
LES VIGNOUX
LES RAILLIERES
REYNARD
PRES BALATES
LA COMBE DES MINIERES
PRES DU FOUR
SILVERT
ENTRENIAS
LES HOCHES
COURETIERE
SECHERE
LES BLACHES
MOURASSON
AUX GUNCHES
LES FONTS
GRANDES VIGNES
DUGIERE
SEIGNAT
LA TAILLE
MARTEL REYNARD
POUYAS
LES MINIERES
BOIS DU ROUX
SINNERETTE
LES PLANTES
SAUVEL
LES SINGLES
LE TRAVERT
LES POIZATTE
LES GRANJOUX
FONT VIEILLE
CHIRAS
BOIS DANDY
LES GRANDS PINEES
RUISSEAU DU VERT
COSTE VIEILLE
ASSUIS
SABLEYRES
SUC DU BUIS
MOULIN THOUE
BOIS FOUILLARES
BOUYSSE
COTTE DU MOULIN THOUE
LES FROMENTEAUX
CHARZEL
BOIS BOURRET
TURAUD
TORSE

DÉPARTEMENT DE L'ARDECHE

Commune de
THORRENC

PLAN LOCAL D'URBANISME INTERCOMMUNAL
valant Programme Local de l'Habitat (PLUi H)

PLAN DES SERVITUDES D'UTILITÉ PUBLIQUE

1:3 000

Vu pour être annexé à la délibération du Conseil Communautaire en date du
Le Président, Simon Plénet

Algoé · Espaces & Mutations · Interstice · Annonay Rhône Agglo

LÉGENDE

- Servitude AC1 : Protection des monuments historiques
- Servitude AC1 : Monument concerné par la servitude
- Servitude AC2 : Protection des sites inscrits
- Servitude I3 : Passage des canalisations de transport de gaz
- Servitude I1 : Maîtrise de l'urbanisation autour des canalisations de transport de gaz
- Servitude I4 : Transport d'énergie électrique

THORRENC
VERNOSC-LES-ANNONAY
TALENCIEUX
SAINT-CYR

LIAISON 400KV N0 1 COULANGE - PIVOZ CORDIER

CHOMEL GRAS
GRAND CHAMP
BEAUREGARD
LOUME
LAUBE
LA REVICOLE
BOIRON
LES GRENIERES
SOLORE
PLAT DE SOLORE
LES MORELS
LES GAYES
LES DEBOISES
LES EYGAS
LES SABOTS
LES GARDONNES
PONT DE L'AVET
LES VIOLLONNES
MALLE COMBE
LES VIGNETTES
LE CHATEAU
Vieux château
LA PIED LECTE
MONT LEVIER
L' ETERPAS
LE PATIE
SUC DE MONT - LEVIER
LES PEYREYRES
SUC DU CAMARD
GRANGE VIELLE
LES BOIS DU CHATEAU
BOIS DU FOUR
REVELARDON
CRU DE PATROLY
FOND COMMAND ET CHARDENAUD
LES FROMENTEAUX
BOIS DE LAPINIERE
LE LAC
BEL AIR
TERAY
LA COMBE
CHARDENOS
COGNORET
SIGNACONET
LES GOTS
LES MICONNES
LES GRANDS FONTS
LAC - NORD
COCOBAS
LA COMBE
OZAS - NORD
BARIAS
AU VEDIA
LA CHAR
LES FONTS
LES GRANDS PRES
LAC - SUD
AU VEGUS
COCOBAS
OZAS - SUD
PRES BATTUS
PRES DE LA COTE
CHARNAS
LES GOURS
GUERICOM
LE VILLAGE
LES HOCHES
PEYRERET
TERRES LONGUES
LES PONTAR
CAVALE

DÉPARTEMENT DE L'ARDECHE

Commune de
VANOSC

PLAN LOCAL D'URBANISME INTERCOMMUNAL
valant Programme Local de l'Habitat (PLUi H)

PLAN DES SERVITUDES D'UTILITÉ PUBLIQUE

1:7 500

Vu pour être annexé à la délibération du Conseil Communautaire en date du
Le Président, Simon Plénet

Algoé · Espaces & Mutations · Interstice · Annonay Rhône Agglo

LÉGENDE

- Servitude AC1 : Protection des monuments historiques
- Servitude AC1 : Monument concerné par la servitude

PPRi : Plan de prévention des risques naturels d'inondation Vocance
- Zone fortement exposée

PPRi : Plan de prévention des risques naturels d'inondation Villevocance
- Zone R : zone fortement exposée
- Zone B : zone modérément exposée
- Secteur Rcb : zone rouge en centre-bourg
- Bâtiment en partie concerné par la zone inondable

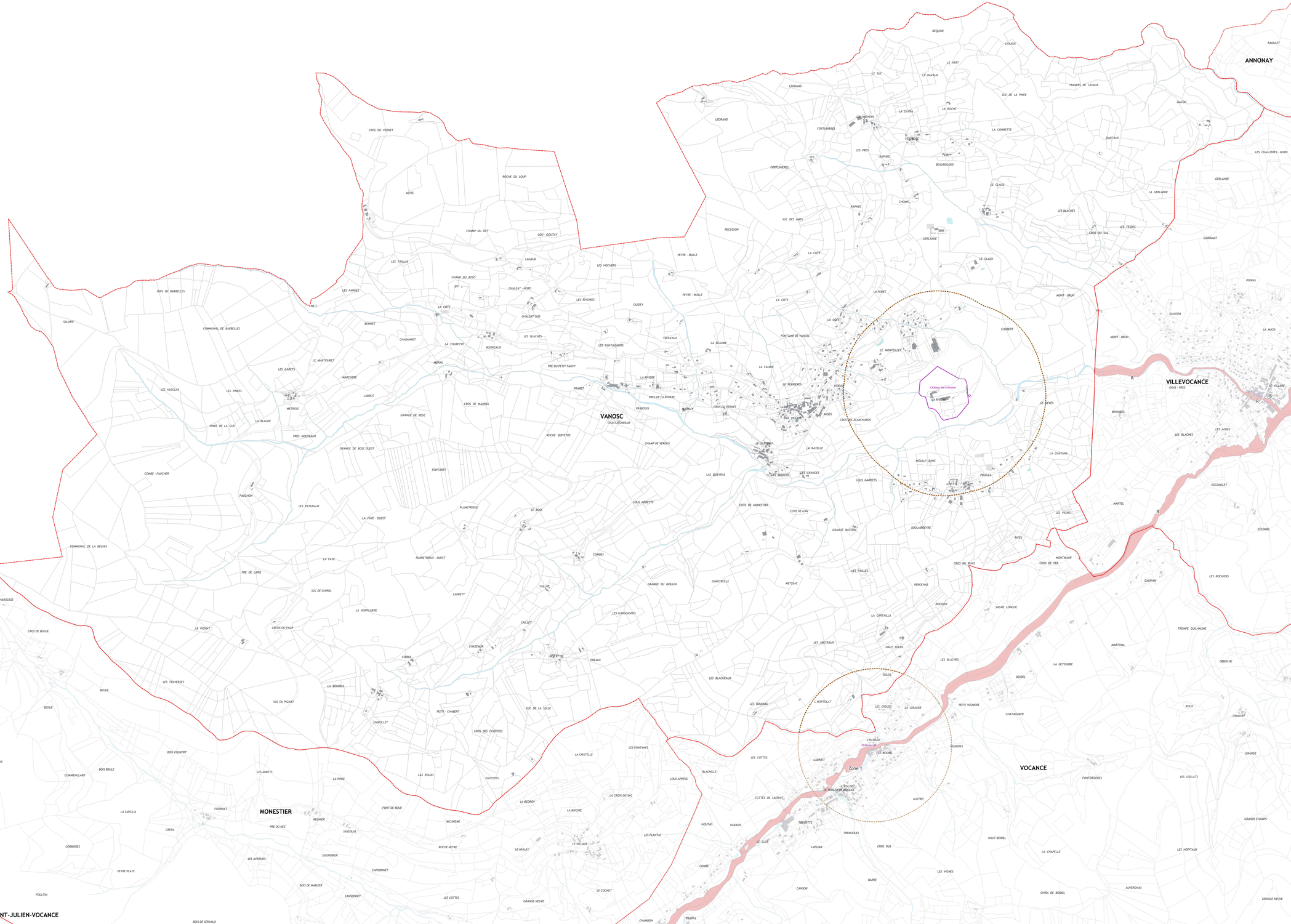

DÉPARTEMENT DE L'ARDECHE

Commune de
VERNOSC-LES-ANNONAY

PLAN LOCAL D'URBANISME INTERCOMMUNAL
valant Programme Local de l'Habitat (PLUi H)

PLAN DES SERVITUDES D'UTILITÉ PUBLIQUE

1/6 250

Vu pour être annexé à la délibération du Conseil Communautaire en date du
Le Président, Simon Plénet

Algoé Consultants — Espaces Mutations — Interstice — Annonay Rhône Agglo

LÉGENDE

- Servitude AC1 : Protection des monuments historiques
- Servitude AC1 : Monument concerné par la servitude
- Servitude AC2 : Protection des sites classés
- Servitude AC2 : Protection des sites inscrits
- Servitude AC4 : Site patrimonial remarquable
- Servitude I3 : Passage des canalisations de transport de gaz
- Servitude I1 : Maîtrise de l'urbanisation autour des canalisations de transport de gaz
- Servitude I4 : Transport d'énergie électrique

PPRi : Plan de prévention des risques naturels d'inondation Annonay
- Zone fortement exposée

PPRi : Plan de prévention des risques naturels d'inondation Roiffieux
- Zone de risque fort

ANNONAY
DAVEZIEUX
SAINT-CYR
VERNOSC-LES-ANNONAY
ROIFFIEUX
QUINTENAS
TALENCIEUX
THORRENC
ARDOIX

LIAISON 63kV N0 1 ROIFFIEUX - VERNOSC
LIAISON 63kV N0 1 VERNOSC - DAVEZIEUX
LIAISON 63kV N0 1 OZON - VERNOSC
LIAISON 400kV N0 1 COULANGE - PIVOZ CORDIER
LIAISON 400kV N0 1 COULANGE - PIVOZ CORDIER

Zone1
Pont suspendu sur la Cance
Vieux château

DÉPARTEMENT DE L'ARDECHE

Commune de
VILLEVOCANCE

PLAN LOCAL D'URBANISME INTERCOMMUNAL
valant Programme Local de l'Habitat (PLUi H)

PLAN DES SERVITUDES D'UTILITÉ PUBLIQUE

1:5000

Vu pour être annexé à la délibération du Conseil Communautaire en date du
Le Président, Simon Plénet

Algoé · Espaces & Mutations · Interstice · Annonay Rhône Agglo

LÉGENDE

- Servitude AC1 : Protection des monuments historiques
- Servitude AC1 : Monument concerné par la servitude
- Servitude AC4 : Site patrimonial remarquable

PPRi : Plan de prévention des risques naturels d'inondation Annonay
- Zone fortement exposée

PPRi : Plan de prévention des risques naturels d'inondation Roiffieux
- Zone de risque fort

PPRi : Plan de prévention des risques naturels d'inondation Vocance
- Zone fortement exposée

PPRi : Plan de prévention des risques naturels d'inondation Villevocance
- Zone R : zone fortement exposée
- Zone B : zone modérément exposée
- Secteur Rcb : zone rouge en centre-bourg
- Bâtiment en partie concerné par la zone inondable

ANNONAY
VILLEVOCANCE
VANOSC
VOCANCE
ROIFFIEUX
Château de la Rivoire
Zone1

DÉPARTEMENT DE L'ARDECHE

Commune de
VOCANCE

PLAN LOCAL D'URBANISME INTERCOMMUNAL
valant Programme Local de l'Habitat (PLUi H)

PLAN DES SERVITUDES D'UTILITÉ PUBLIQUE

1/6 250

Vu pour être annexé à la délibération du Conseil Communautaire en date du
Le Président, Simon Plénet

Algoé Consultants — Espaces & Mutations — INTERSTICE — Annonay Rhône Agglo

LÉGENDE

Servitude AC1 : Protection des monuments historiques

Servitude AC1 : Monument concerné par la servitude

PPRi : Plan de prévention des risques naturels d'inondation Vocance
Zone fortement exposée

PPRi : Plan de prévention des risques naturels d'inondation Villevocance
Zone R : zone fortement exposée

VANOSC
VILLEVOCANCE
ROIFFIEUX
MONESTIER
VOCANCE
SAINT-JULIEN-VOCANCE
Zone 1
R