Chaîne d'intégrité du document : 20 8F 76 39 45 5E B1 F2 8D 27 EC B8 47 85 14 C4
Publié le : 06/03/2025
Par : e.NXIN Cloud
Document certifié conforme à l'original
https://publiact.fr/document/Public/557383
Page 1/1

Envoyé en préfecture le 05/03/2025
Reçu en préfecture le 05/03/2025
Publié le
ID : 050-200043354-20250227-5_8_DEL2025_041-DE

VILLEDIEU INTERCOM
Art de vivre / Savoir-faire / Authenticité /

Communauté de communes Villedieu Intercom

Plan Local d'Urbanisme Intercommunal

Règlement graphique - Risques Naturels



Vu pour approbation en date du 27 février 2025

N

0 1 2 km

DGFiP Cadastre© 2023
Échelle courante 1:30000

Réalisation : Groupe Citadia

PPRi de la Sée :
- Zone rouge indicée R
- Zone orange indicée RO1 ou RO2
- Zone bleue indicée B1 ou B2

PPRi de la Sienne :
- Zone fortement exposée
- Zone d'expansion de crue
- Zone faiblement exposée
- Zone remblayée

- Atlas des zones inondables
- Remontée des nappes phréatiques : risques pour les réseaux et sous-sols (de 0 à 1m)

Autres informations
- Cours d'eau Police de l'eau - DDTM
- Bâtiment en dur
- Bâtiment léger
- Parcelle cadastrale

Chaîne d'intégrité du document : EB 9E D4 CD 3D 12 D3 39 88 74 48 E0 99 C6 CF 49
Publié le : 05/03/2025
Par : VIVEON Cloudy
Document certifié conforme à l'original
https://cadastre.fr/documents/Publicité/2024

Envoyé en préfecture le 05/03/2025
Reçu en préfecture le 05/03/2025
Publié le
ID : 050-200043354-20250227-5_8_DEL2025_041-DE

VILLEDIEU INTERCOM
Art de vivre / Sensations / Authenticité

Communauté de communes Villedieu Intercom

Plan Local d'Urbanisme Intercommunal

Règlement graphique - Risques Naturels

BESLON

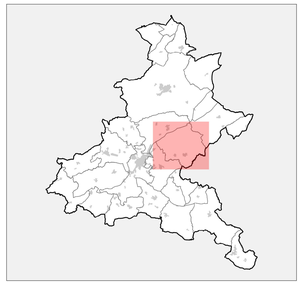

Vu pour approbation en date du 27 février 2025

N

0 100 200 m

DGFiP Cadastre© 2023
Échelle courante 1:6611

Réalisation : Groupe Citadia

PPRi de la Sée :

- Zone rouge indicée R
- Zone orange indicée R01 ou R02
- Zone bleue indicée B1 ou B2

PPRi de la Sienne :

- Zone fortement exposée
- Zone d'expansion de crue
- Zone faiblement exposée
- Zone remblayée

- Atlas des zones inondables
- Remontée des nappes phréatiques : risques pour les réseaux et sous-sols (de 0 à 1m)

Autres informations

- Cours d'eau Police de l'eau - DDTM
- Bâtiment en dur
- Bâtiment léger
- Parcelle cadastrale

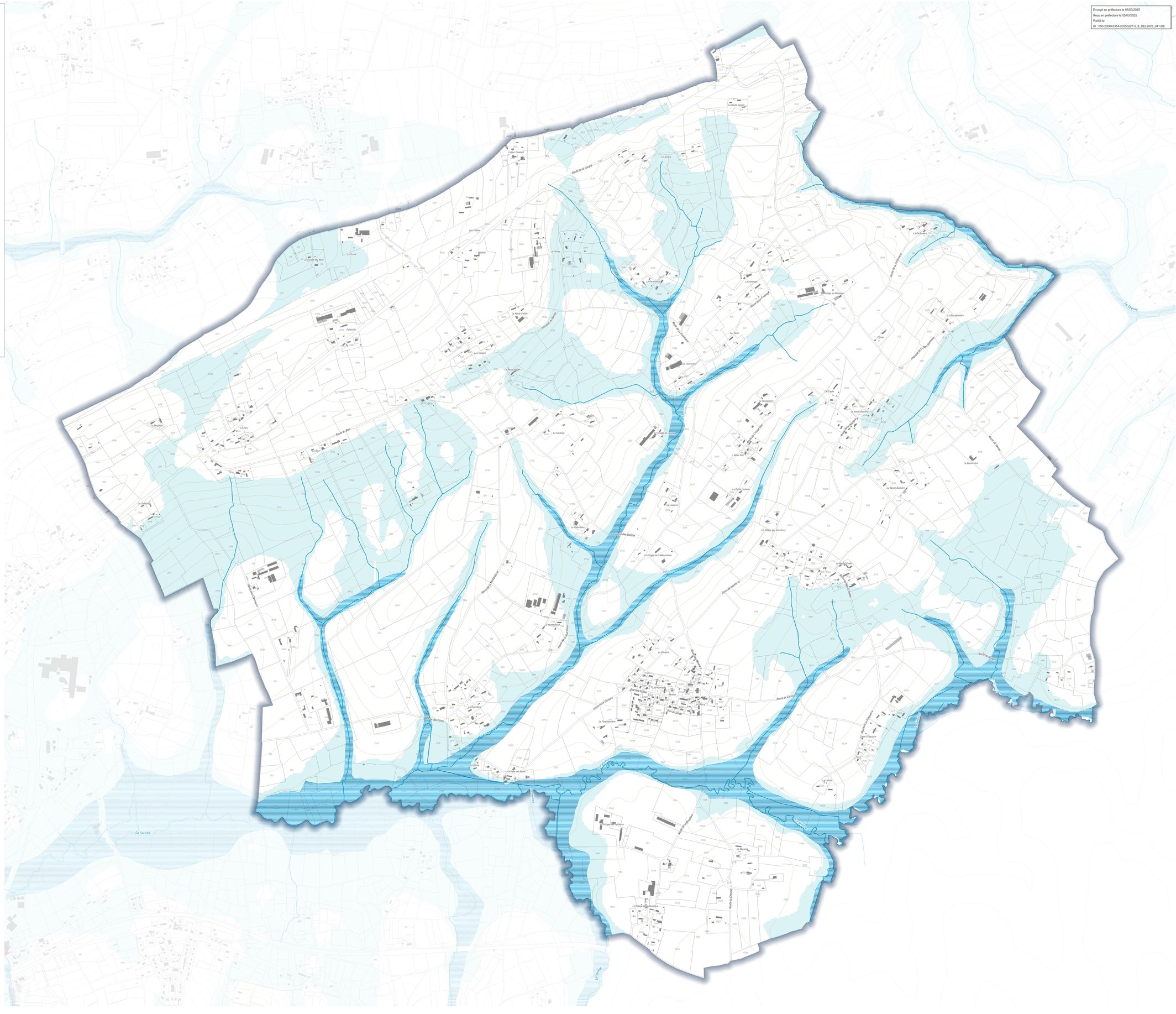

Chaîne d'intégrité du document : 84 F3 46 16 51 55 F3 D5 B8 18 63 8F 03 C5 98 9C
Publié le : 05/03/2025
Par : VARIN Cherry
Document certifié conforme à l'original
Hash: 5cb8bb1b1b0a0a0e0f1d0a0d0f2d65
Page 1/1

Envoyé en préfecture le 05/03/2025
Reçu en préfecture le 05/03/2025
Publié le
ID : 050-200043354-20250227-5_8_DEL2025_041-DE

VILLEDIEU INTERCOM

Communauté de communes
Villedieu Intercom

Plan Local d'Urbanisme Intercommunal

Règlement graphique - Risques Naturels

BOISYVON

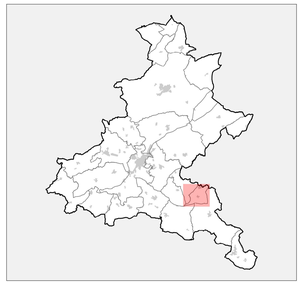

Vu pour approbation en date du 27 février 2025

N

0 100 200 m

DGFiP Cadastre© 2023
Échelle courante 1:3134

Réalisation : Groupe Citadia

PPRi de la Sée :

- Zone rouge indicée R
- Zone orange indicée RO1 ou RO2
- Zone bleue indicée B1 ou B2

PPRi de la Sienne :

- Zone fortement exposée
- Zone d'expansion de crue
- Zone faiblement exposée
- Zone remblayée

- Atlas des zones inondables
- Remontée des nappes phréatiques : risques pour les réseaux et sous-sols (de 0 à 1m)

Autres informations

- Cours d'eau Police de l'eau - DDTM
- Bâtiment en dur
- Bâtiment léger
- Parcelle cadastrale



Chiffrement de l'empreinte du document : AC 38 C0 82 D7 4B 2D 02 D4 E5 8D 86 57 75 BF 4C
Partie du : 05/03/2025
Par : VIARIS Charly
Document certifié conforme à l'original
Hash : 0c6b6ed 3c5e4 e7 ef4d0d 4f5 2f78
Page 1/1

Envoyé en préfecture le 05/03/2025
Reçu en préfecture le 05/03/2025
Publié le
ID : 050-200043354-20250227-5_8_DEL2025_041-DE

VILLEDIEU INTERCOM

Communauté de communes Villedieu Intercom

Plan Local d'Urbanisme Intercommunal

Règlement graphique - Risques Naturels

BOURGUENOLLES

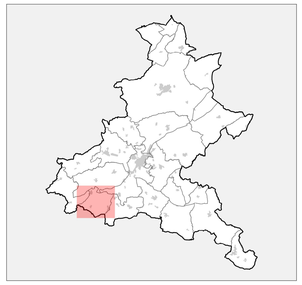

Vu pour approbation en date du 27 février 2025

N

0 100 200 m

DGFiP Cadastre© 2023
Échelle courante 1:4496

Réalisation : Groupe Citadia

PPRi de la Sée :
- Zone rouge indicée R
- Zone orange indicée R01 ou R02
- Zone bleue indicée B1 ou B2

PPRi de la Sienne :
- Zone fortement exposée
- Zone d'expansion de crue
- Zone faiblement exposée
- Zone remblayée

- Atlas des zones inondables
- Remontée des nappes phréatiques : risques pour les réseaux et sous-sols (de 0 à 1m)

Autres informations
- Cours d'eau Police de l'eau - DDTM
- Bâtiment en dur
- Bâtiment léger
- Parcelle cadastrale



Chaîne d'intégrité du document : 2B 3B 1C E3 34 7B 6B D8 2E 89 7D 8C 88 8D 8D 9C
Publié le : 05/03/2025
Par : VARIN Charly
Document certifié conforme à l'original
Hash: 0a0d4ed-b9d4ecaa4ef4a0a2d0279
Page n°1

Envoyé en préfecture le 05/03/2025
Reçu en préfecture le 05/03/2025
Publié le
ID : 050-200043354-20250227-5_8_DEL2025_041-DE

VILLEDIEU INTERCOM

Art de vivre / Savoir-faire / Authenticité

Communauté de communes Villedieu Intercom

Plan Local d'Urbanisme Intercommunal

Règlement graphique - Risques Naturels

CHAMPREPUS

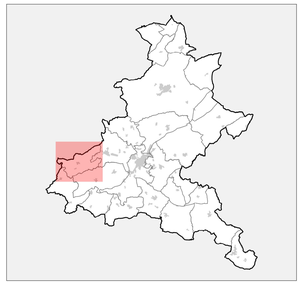

Vu pour approbation en date du 27 février 2025

N

0 100 200 m

DGFiP Cadastre© 2023
Échelle courante 1:5547

Réalisation : Groupe Citadia

PPRi de la Sée :

- Zone rouge indicée R
- Zone orange indicée R01 ou R02
- Zone bleue indicée B1 ou B2

PPRi de la Sienne :

- Zone fortement exposée
- Zone d'expansion de crue
- Zone faiblement exposée
- Zone remblayée

- Atlas des zones inondables
- Remontée des nappes phréatiques : risques pour les réseaux et sous-sols (de 0 à 1m)

Autres informations

- Cours d'eau Police de l'eau - DDTM
- Bâtiment en dur
- Bâtiment léger
- Parcelle cadastrale

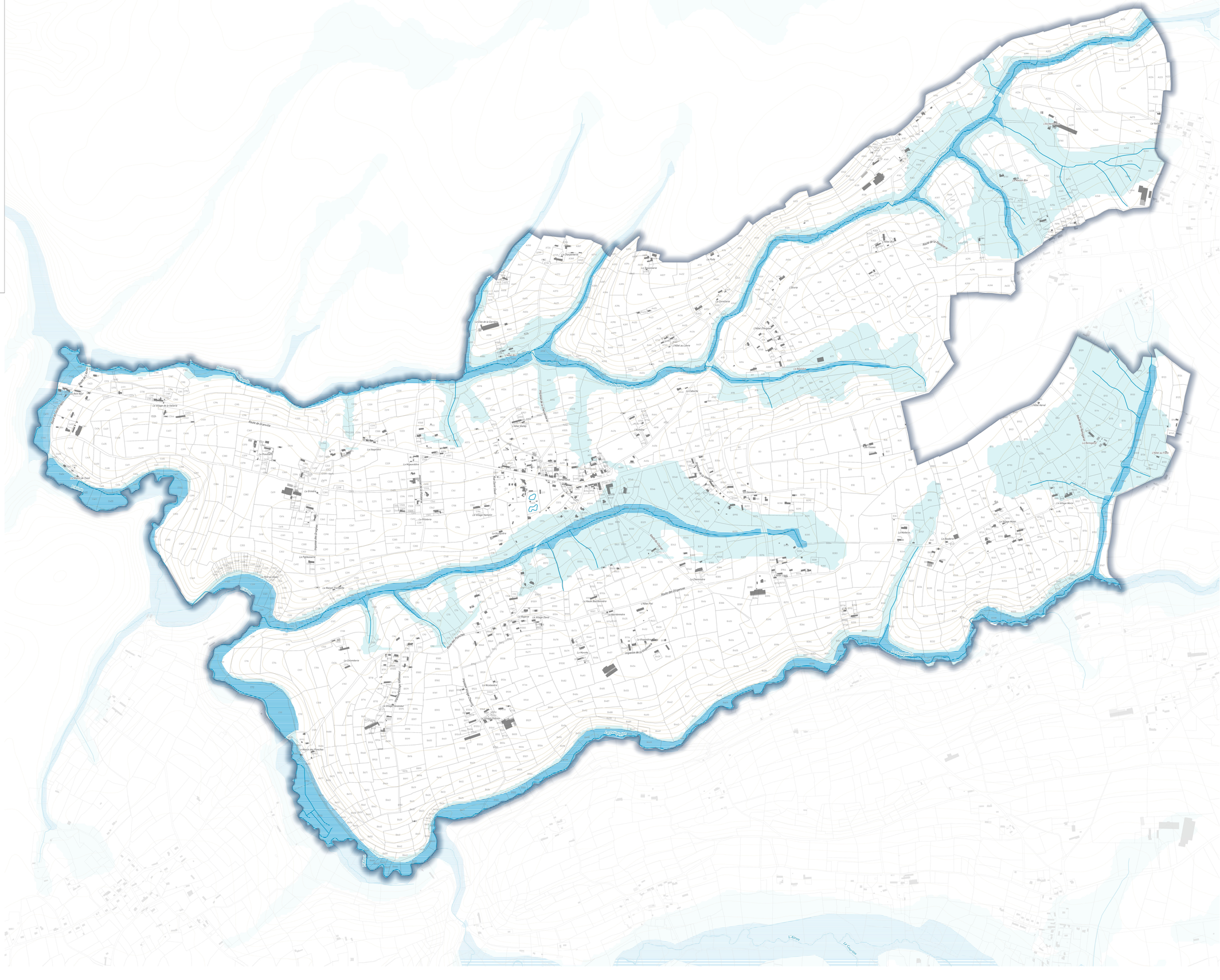

Chaîne d'intégrité du document : 2D 34 52 89 76 32 3C 67 58 33 FD 18 4D BA 82 DB
Publié le : 05/03/2025
Par : VARIN Charly
Document certifié conforme à l'original
Hélio Certified Archive Document Pubs/2017/80
Page 1/1

Envoyé en préfecture le 05/03/2025
Reçu en préfecture le 05/03/2025
Publié le
ID : 050-200043354-20250227-5_8_DEL2025_041-DE

VILLEDIEU INTERCOM
Art de vivre / Savoir-faire / Authenticité

Communauté de communes Villedieu Intercom

Plan Local d'Urbanisme Intercommunal

Règlement graphique - Risques Naturels

CHERENCE-LE-HERON

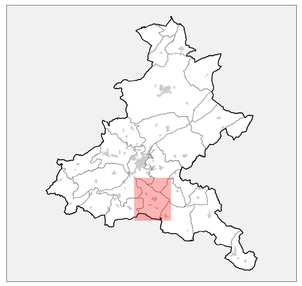

Vu pour approbation en date du 27 février 2025

0 100 200 m

DGFiP Cadastre© 2023
Échelle courante 1:5084

Réalisation : Groupe Citadia

PPRi de la Sée :

- Zone rouge indicée R
- Zone orange indicée RO1 ou RO2
- Zone bleue indicée B1 ou B2

PPRi de la Sienne :

- Zone fortement exposée
- Zone d'expansion de crue
- Zone faiblement exposée
- Zone remblayée

- Atlas des zones inondables
- Remontée des nappes phréatiques : risques pour les réseaux et sous-sols (de 0 à 1m)

Autres informations

- Cours d'eau Police de l'eau - DDTM
- Bâtiment en dur
- Bâtiment léger
- Parcelle cadastrale

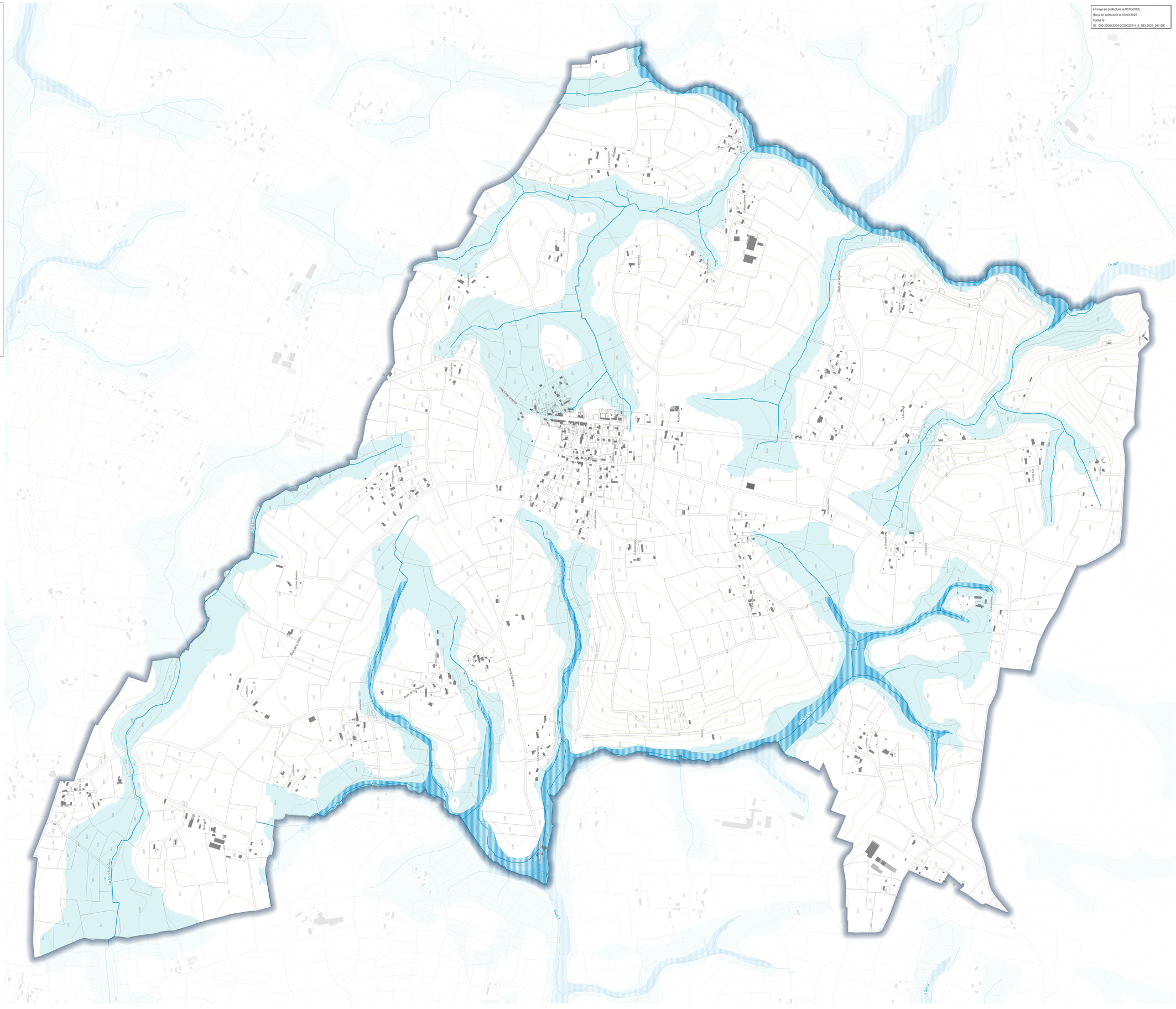

Chaîne d'intégrité du document : 26 86 50 82 C7 3C 49 A8 90 98 79 87 2F 48 02 8A
Publié le : 05/03/2025
Par : VARIN Charly
Document certifié conforme à l'original
Hdes:1cb8bbe3-b9ebcaa9-a9f1a8ce0f2173
Page 1/1

Envoyé en préfecture le 05/03/2025
Reçu en préfecture le 05/03/2025
Publié le
ID : 050-200043354-20250227-5_8_DEL2025_041-DE

VILLEDIEU INTERCOM
Art de vivre / Bien-être / Autonomie /

Communauté de communes Villedieu Intercom

Plan Local d'Urbanisme Intercommunal

Règlement graphique - Risques Naturels

COULOUVRAY-BOISBENATRE

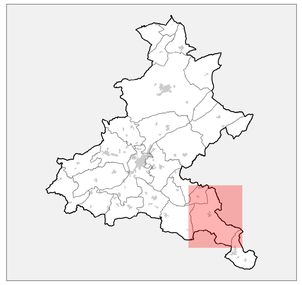

Vu pour approbation en date du 27 février 2025

0 100 200 m

DGFiP Cadastre© 2023
Échelle courante 1:7415

Réalisation : Groupe Citadia

PPRi de la Sée :
- Zone rouge indicée R
- Zone orange indicée R01 ou R02
- Zone bleue indicée B1 ou B2

PPRi de la Sienne :
- Zone fortement exposée
- Zone d'expansion de crue
- Zone faiblement exposée
- Zone remblayée

- Atlas des zones inondables
- Remontée des nappes phréatiques : risques pour les réseaux et sous-sols (de 0 à 1m)

Autres informations
- Cours d'eau Police de l'eau - DDTM
- Bâtiment en dur
- Bâtiment léger
- Parcelle cadastrale

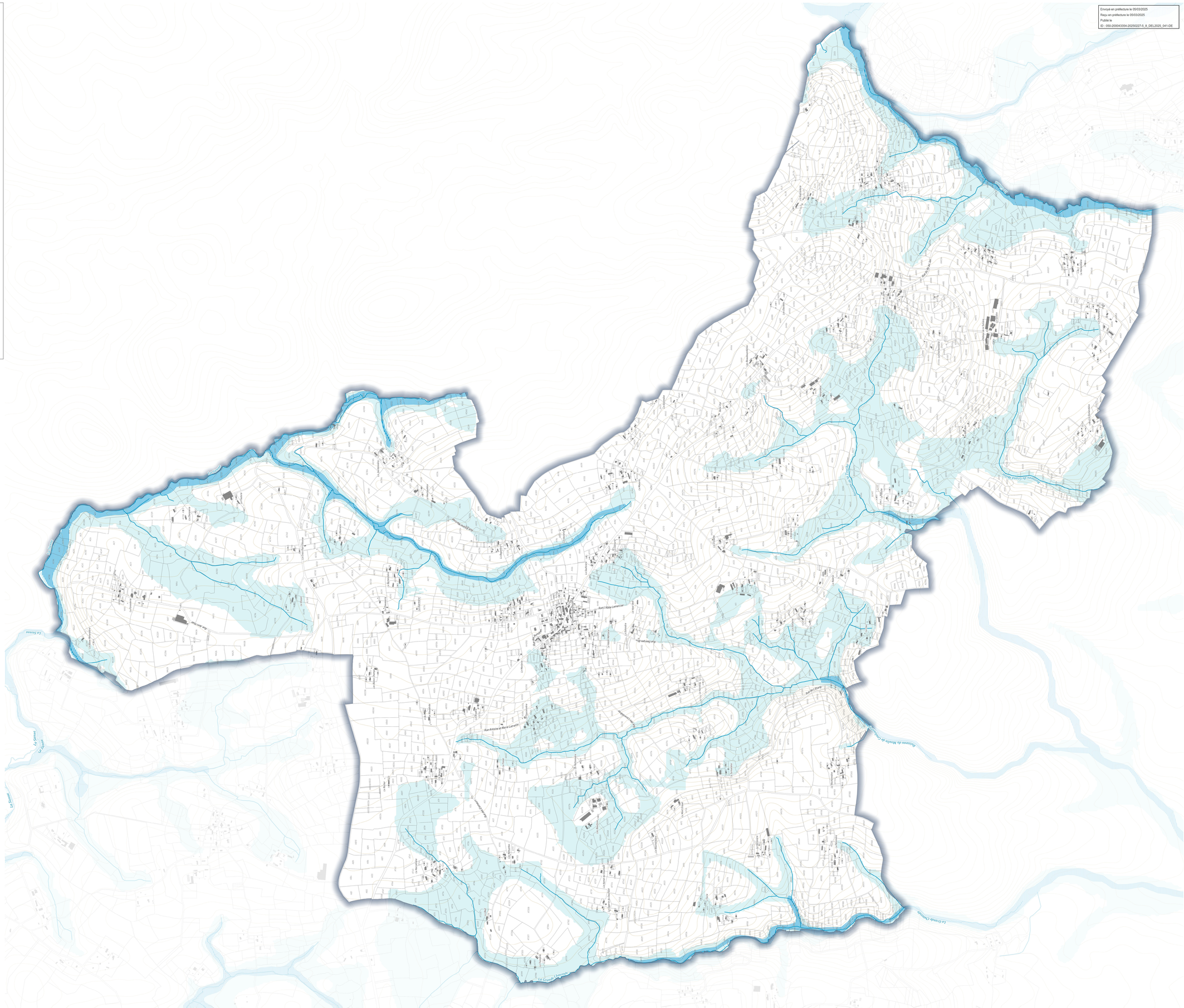

Chaîne d'intégrité du document : 8E 0E 67 0B 4E 3C 5C 2E 4D 8E 4B 7B 0B 4E 02 27
Publié le : 05/03/2025
Par : VARIN Chaty
Document certifié conforme à l'original
Hélio Validation Intercommunale/Publicité/2174
Page 1/1

Envoyé en préfecture le 05/03/2025
Reçu en préfecture le 05/03/2025
Publié le
ID : 050-200043354-20250227-5_8_DEL2025_041-DE

VILLEDIEU INTERCOM
Art de vivre / Savoir-faire / Authenticité

Communauté de communes Villedieu Intercom

Plan Local d'Urbanisme Intercommunal

Règlement graphique - Risques Naturels

FLEURY

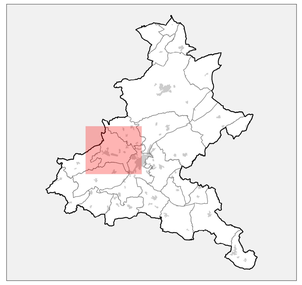

Vu pour approbation en date du 27 février 2025

N

0 100 200 m

DGFiP Cadastre© 2023
Échelle courante 1:6626

Réalisation : Groupe Citadia

PPRi de la Sée :

- Zone rouge indicée R
- Zone orange indicée R01 ou R02
- Zone bleue indicée B1 ou B2

PPRi de la Sienne :

- Zone fortement exposée
- Zone d'expansion de crue
- Zone faiblement exposée
- Zone remblayée

- Atlas des zones inondables
- Remontée des nappes phréatiques : risques pour les réseaux et sous-sols (de 0 à 1m)

Autres informations

- Cours d'eau Police de l'eau - DDTM
- Bâtiment en dur
- Bâtiment léger
- Parcelle cadastrale

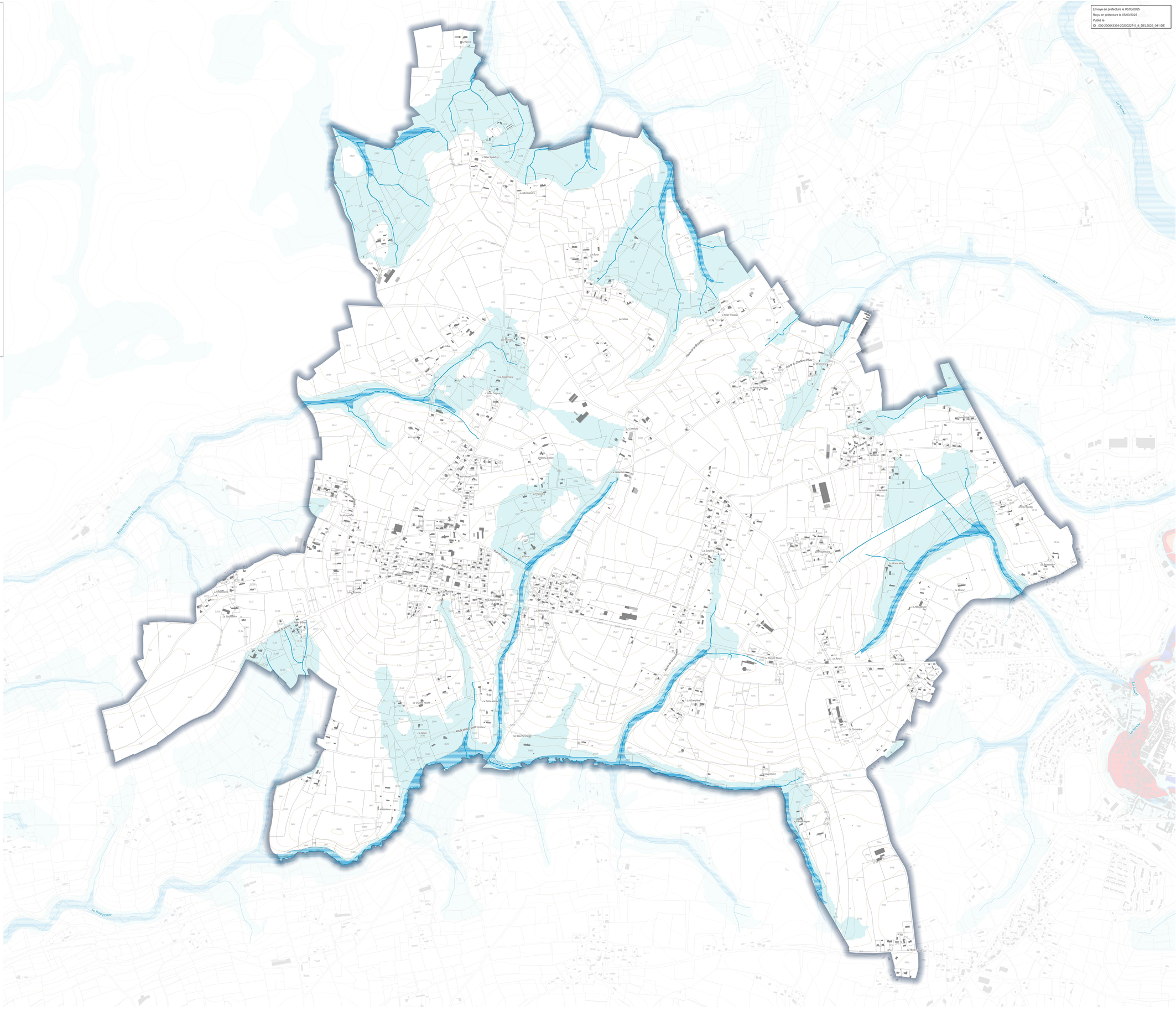

Chaîne d'intégrité du document : 3E 53 64 35 49 CA FF 30 E8 C9 FA 59 F0 23 F2 C4
Publié le : 05/03/2025
Par : VARIN Charly
Document certifié conforme à l'original
Hélio : Guidelines Architecture/Architecture/2025/275
Page 1 / 1

Envoyé en préfecture le 05/03/2025
Reçu en préfecture le 05/03/2025
Publié le
ID : 050-200043354-20250227-5_8_DEL2025_041-DE

VILLEDIEU INTERCOM
Art de vivre / Savoir-faire / Authenticité /

Communauté de communes Villedieu Intercom

Plan Local d'Urbanisme Intercommunal

Règlement graphique - Risques Naturels

LA BLOUTIERE

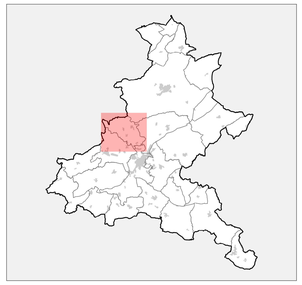

Vu pour approbation en date du 27 février 2025

N

0 100 200 m

DGFiP Cadastre© 2023
Échelle courante 1:5396

Réalisation : Groupe Citadia

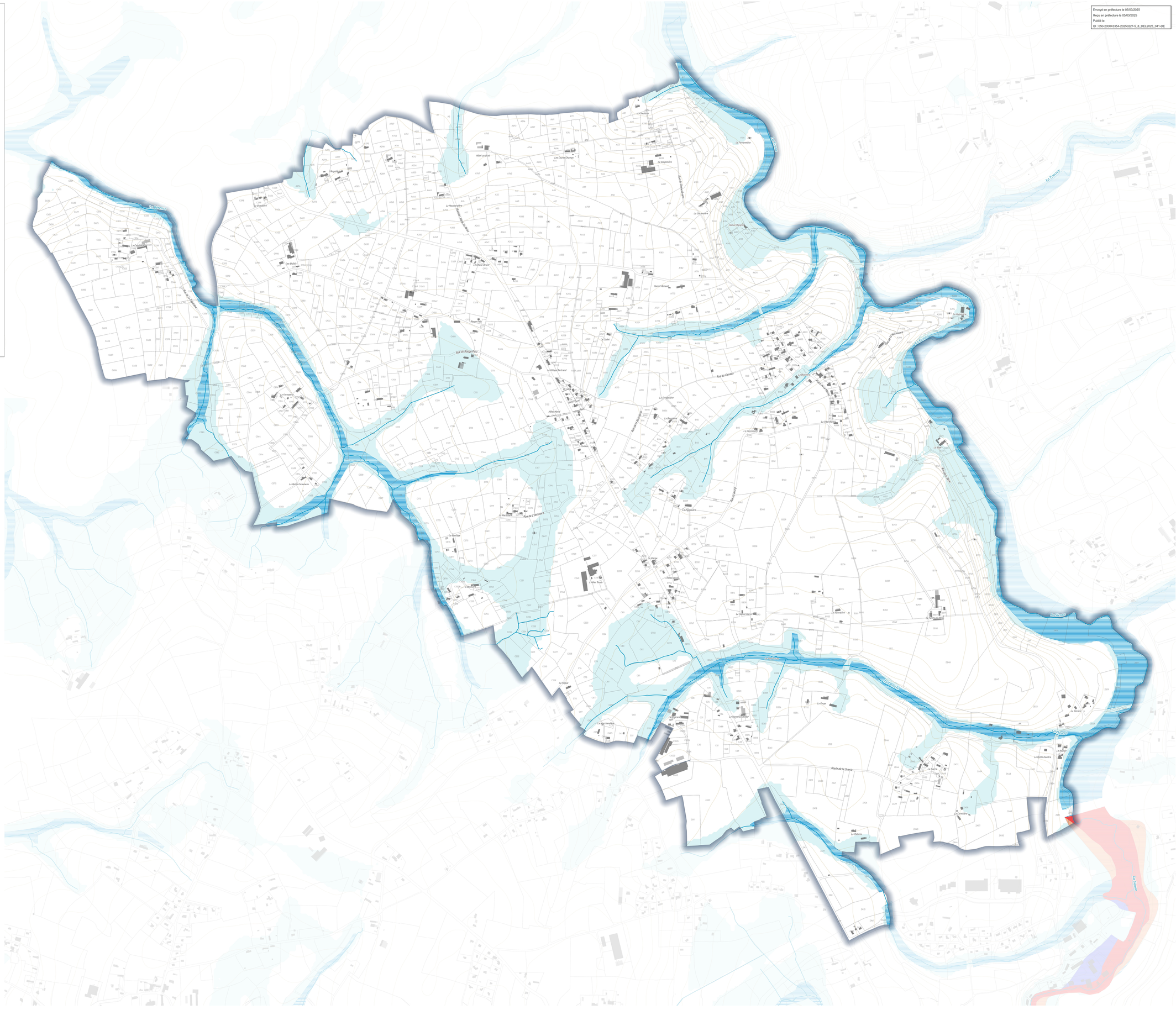

PPRi de la Sée :

- Zone rouge indicée R
- Zone orange indicée R01 ou R02
- Zone bleue indicée B1 ou B2

PPRi de la Sienne :

- Zone fortement exposée
- Zone d'expansion de crue
- Zone faiblement exposée
- Zone remblayée

- Atlas des zones inondables
- Remontée des nappes phréatiques : risques pour les réseaux et sous-sols (de 0 à 1m)

Autres informations

- Cours d'eau Police de l'eau - DDTM
- Bâtiment en dur
- Bâtiment léger
- Parcelle cadastrale

Chaîne d'intégrité du document : 84 BB 10 AE 2F 0E 0B 0E 03 CF CE F1 03 7F 9A 11
Publié le : 05/03/2025
Par : VARIN Charly
Document certifié conforme à l'original
Hélio : 0x0d4ac5c8d6ccaeeeefa8ac0d2c7f0
Page 1

Envoyé en préfecture le 05/03/2025
Reçu en préfecture le 05/03/2025
Publié le
ID : 050-200043354-20250227-5_8_DEL2025_041-DE

VILLEDIEU INTERCOM

Art de vivre / Savoir-faire / Autonomie /

Communauté de communes Villedieu Intercom

Plan Local d'Urbanisme Intercommunal

Règlement graphique - Risques Naturels

LA CHAPELLE-CECELIN

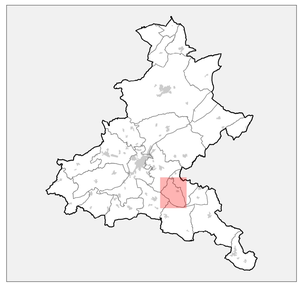

Vu pour approbation en date du 27 février 2025

0 100 200 m

DGFiP Cadastre© 2023
Échelle courante 1:3646

Réalisation : Groupe Citadia

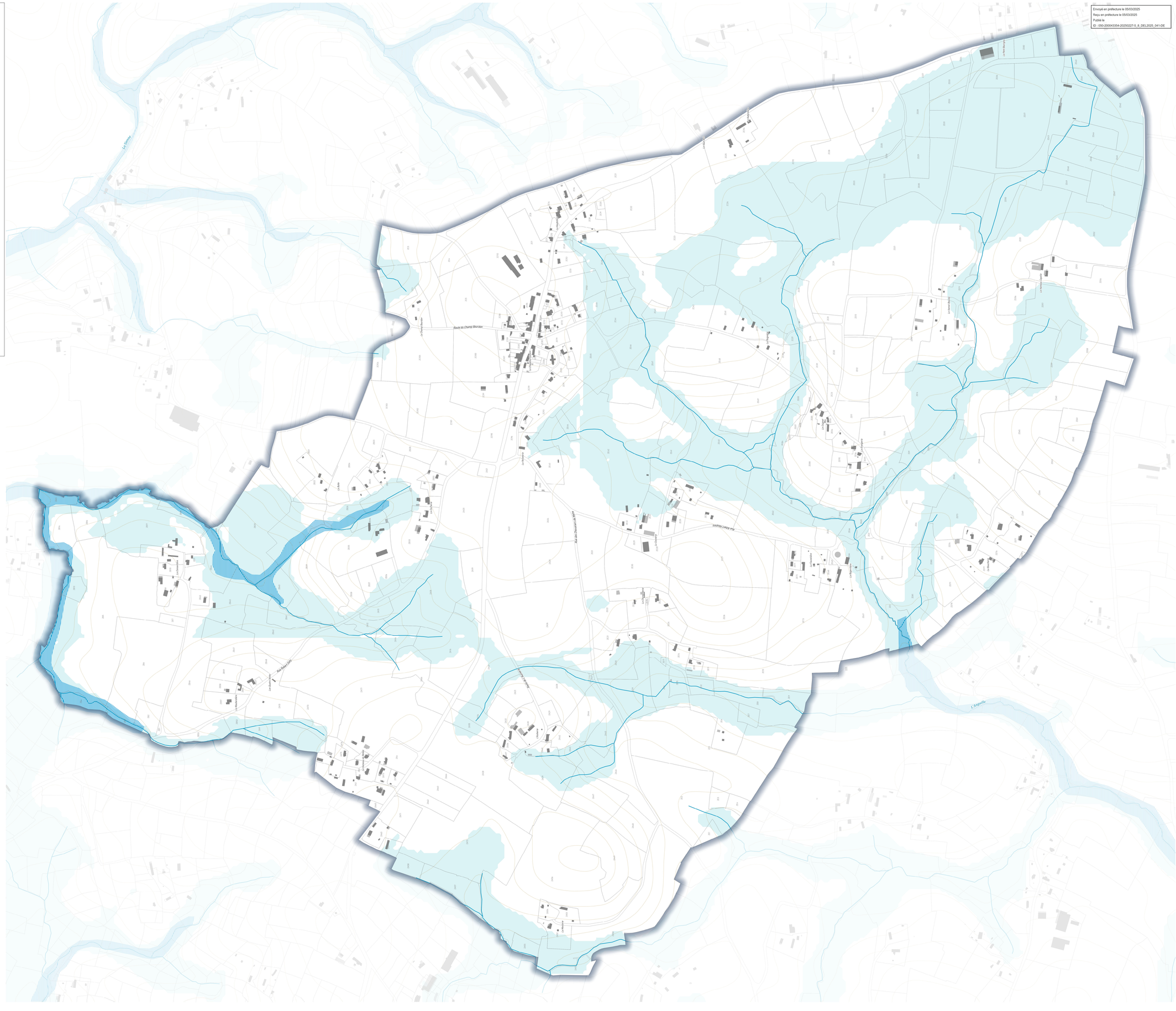

PPRi de la Sée :

- Zone rouge indicée R
- Zone orange indicée R01 ou R02
- Zone bleue indicée B1 ou B2

PPRi de la Sienne :

- Zone fortement exposée
- Zone d'expansion de crue
- Zone faiblement exposée
- Zone remblayée

- Atlas des zones inondables
- Remontée des nappes phréatiques : risques pour les réseaux et sous-sols (de 0 à 1m)

Autres informations

- Cours d'eau Police de l'eau - DDTM
- Bâtiment en dur
- Bâtiment léger
- Parcelle cadastrale

Chaîne d'intégrité du document : AA 53 D5 9F 36 CA 5A 52 CB EA C2 AF 5C 70 5E 9E
Publié le : 05/03/2025
Par : VARIN Charly
Document certifié conforme à l'original
Hélio : Guidelines Schéma Intercommunal/Hélio/2017
Page : 1/3

Envoyé en préfecture le 05/03/2025
Reçu en préfecture le 05/03/2025
Publié le
ID : 050-200043354-20250227-5_9_DEL2025_041-DE

VILLEDIEU INTERCOM
Art de vivre / Savoir-faire / Authenticité

Communauté de communes Villedieu Intercom

Plan Local d'Urbanisme Intercommunal

Règlement graphique - Risques Naturels

LA COLOMBE

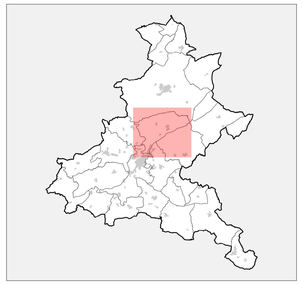

Vu pour approbation en date du 27 février 2025

N

0 100 200 m

DGFiP Cadastre© 2023
Échelle courante 1:6873

Réalisation : Groupe Citadia

PPRi de la Sée :

- Zone rouge indicée R
- Zone orange indicée R01 ou R02
- Zone bleue indicée B1 ou B2

PPRi de la Sienne :

- Zone fortement exposée
- Zone d'expansion de crue
- Zone faiblement exposée
- Zone remblayée

- Atlas des zones inondables
- Remontée des nappes phréatiques : risques pour les réseaux et sous-sols (de 0 à 1m)

Autres informations

- Cours d'eau Police de l'eau - DDTM
- Bâtiment en dur
- Bâtiment léger
- Parcelle cadastrale

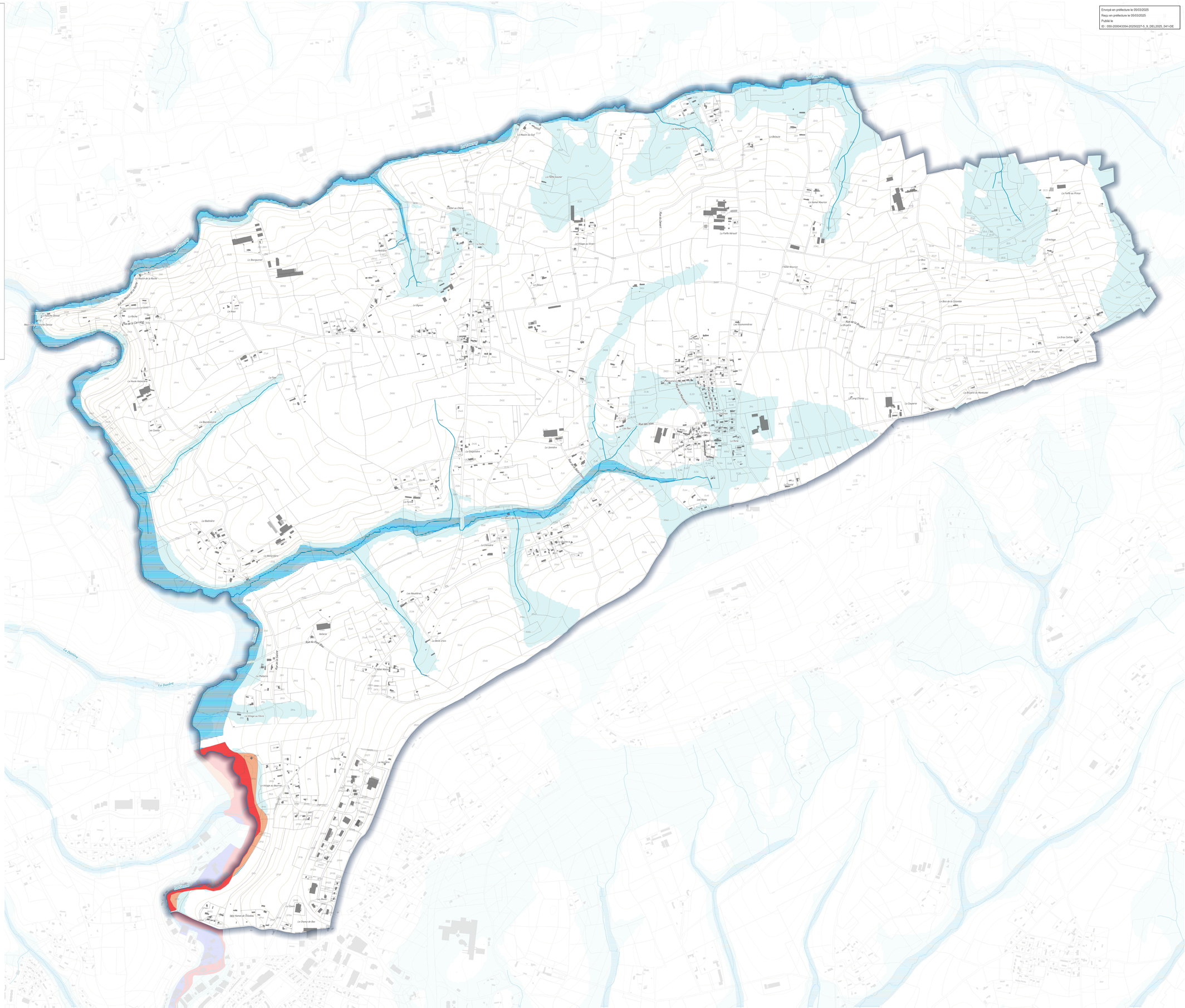

Chaîne d'intégrité du document : 12 1C F6 F0 8E 8F 78 C7 C2 BE 52 04 43 E5 E7 7C
Publié le : 05/03/2025
Par : VARIN Cherry
Document certifié conforme à l'original
https://cadastre.fr/document/ad/ad/2027157
Page : 1/1

Envoyé en préfecture le 05/03/2025
Reçu en préfecture le 05/03/2025
Publié le
ID : 050-200043354-20250227-5_9_DEL2025_041-DE

VILLEDIEU INTERCOM

Art de vivre / Savoir-faire / Authenticité /

Communauté de communes Villedieu Intercom

Plan Local d'Urbanisme Intercommunal

Règlement graphique - Risques Naturels

LA HAYE-BELLEFOND

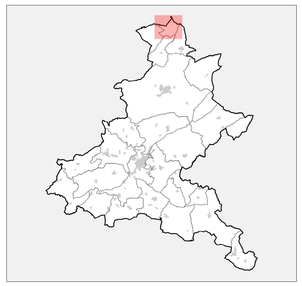

Vu pour approbation en date du 27 février 2025

N

0 100 200 m

DGFiP Cadastre© 2023
Échelle courante 1:3259

Réalisation : Groupe Citadia

PPRi de la Sée :

- Zone rouge indicée R
- Zone orange indicée R01 ou R02
- Zone bleue indicée B1 ou B2

PPRi de la Sienne :

- Zone fortement exposée
- Zone d'expansion de crue
- Zone faiblement exposée
- Zone remblayée

- Atlas des zones inondables
- Remontée des nappes phréatiques : risques pour les réseaux et sous-sols (de 0 à 1m)

Autres informations

- Cours d'eau Police de l'eau - DDTM
- Bâtiment en dur
- Bâtiment léger
- Parcelle cadastrale

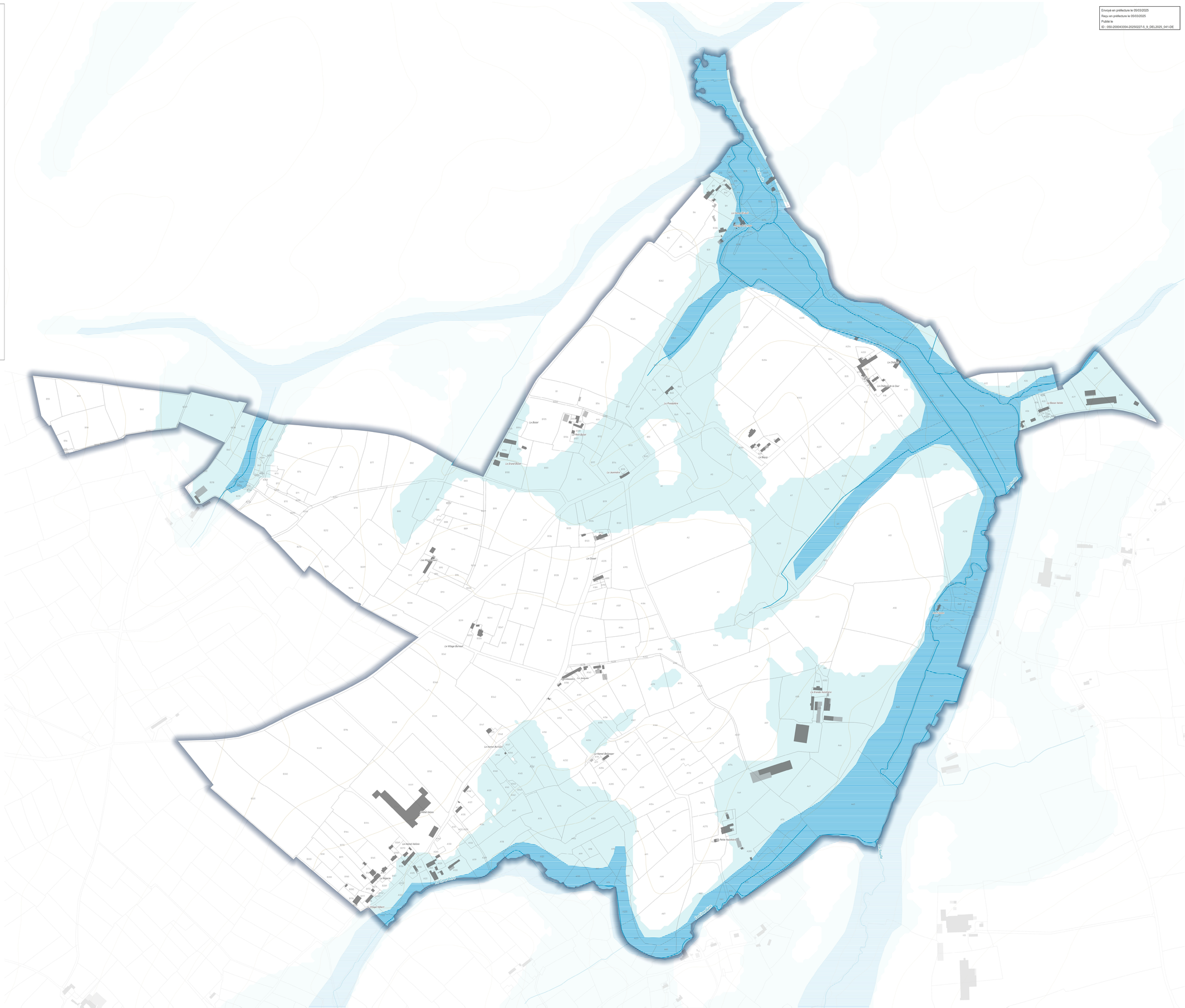

Chiffrement de document : E3 01 2C 22 BB DE C3 F3 A8 72 D9 F1 3D 99 1F 1E
Publié le : 06/03/2025
Par : VARIN Charly
Document certifié conforme à l'original
Hash: 5b4b6bb1b4b0ccaa0ae0a0f1f38
Page 1/1

Envoyé en préfecture le 05/03/2025
Reçu en préfecture le 05/03/2025
Publié le
ID : 050-200043354-20250227-5_9_DEL2025_041-DE

VILLEDIEU INTERCOM

Communauté de communes Villedieu Intercom

Plan Local d'Urbanisme Intercommunal

Règlement graphique - Risques Naturels

LA LANDE-D'AIROU

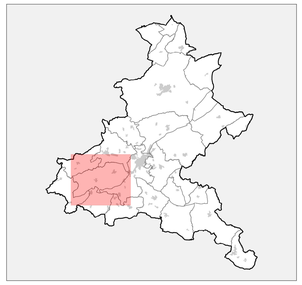

Vu pour approbation en date du 27 février 2025

N

0 100 200 m

DGFiP Cadastre© 2023
Échelle courante 1:7075

Réalisation : Groupe Citadia

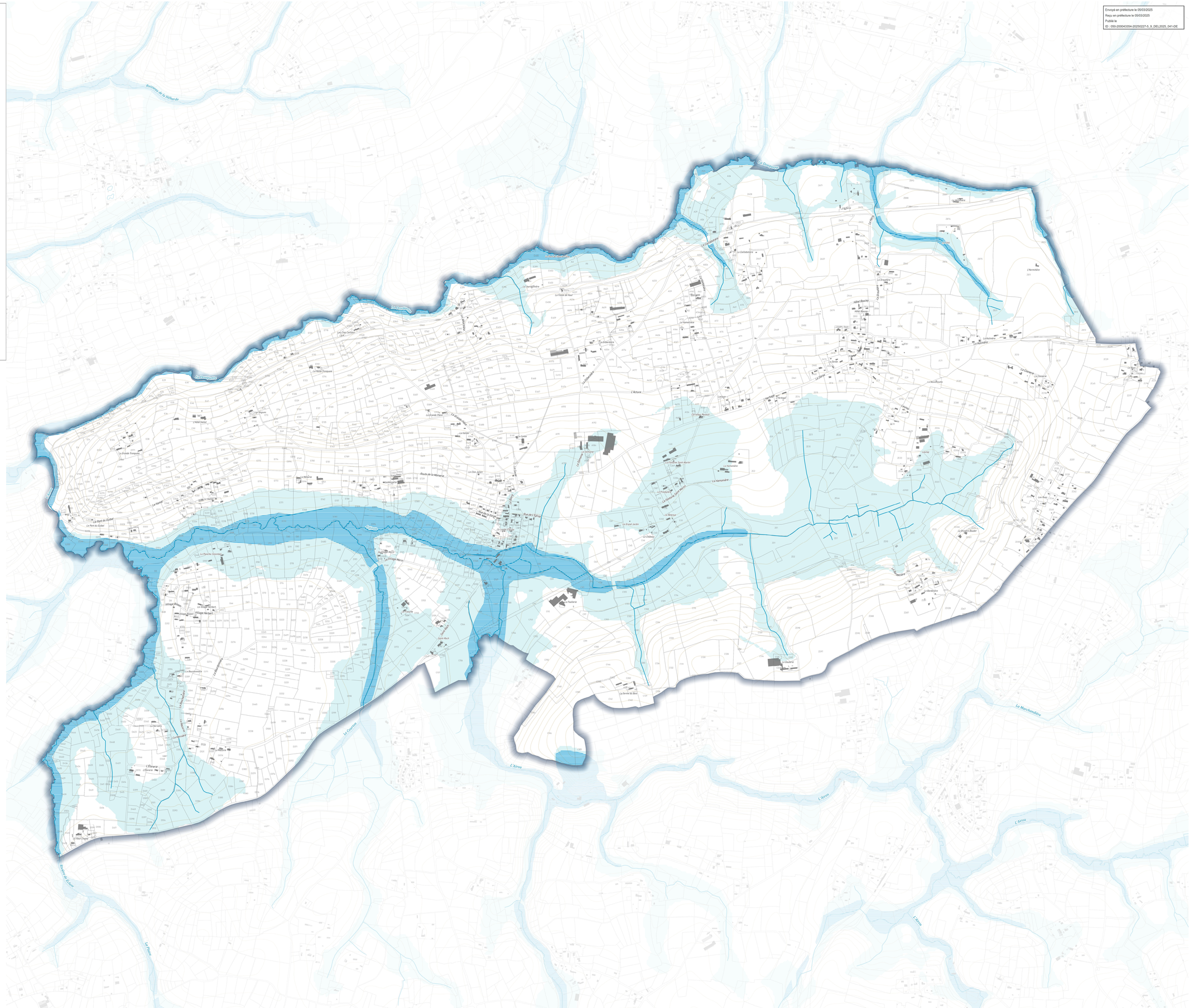

PPRi de la Sée :

- Zone rouge indicée R
- Zone orange indicée R01 ou R02
- Zone bleue indicée B1 ou B2

PPRi de la Sienne :

- Zone fortement exposée
- Zone d'expansion de crue
- Zone faiblement exposée
- Zone remblayée

- Atlas des zones inondables
- Remontée des nappes phréatiques : risques pour les réseaux et sous-sols (de 0 à 1m)

Autres informations

- Cours d'eau Police de l'eau - DDTM
- Bâtiment en dur
- Bâtiment léger
- Parcelle cadastrale

Chaîne d'intégrité du document : C5 73 08 D5 39 78 98 60 25 1C 1E AE A7 D2 51 94
Publié le : 05/03/2025
Par : VARIN Chaty
Document certifié conforme à l'original
Hélio : 1/pubblied.fr/dataconsult/ubo/2027159
Page 1/1

Envoyé en préfecture le 05/03/2025
Reçu en préfecture le 05/03/2025
Publié le
ID : 050-200043354-20250227-5_9_DEL2025_041-DE

VILLEDIEU INTERCOM
Art de vivre / Savoir-faire / Authenticité

Communauté de communes Villedieu Intercom

Plan Local d'Urbanisme Intercommunal

Règlement graphique - Risques Naturels

LA TRINITE

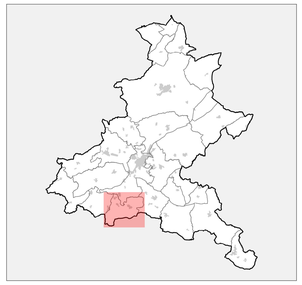

Vu pour approbation en date du 27 février 2025

N

0 100 200 m

DGFiP Cadastre© 2023
Échelle courante 1:4845

Réalisation : Groupe Citadia

PPRi de la Sée :
- Zone rouge indicée R
- Zone orange indicée R01 ou R02
- Zone bleue indicée B1 ou B2

PPRi de la Sienne :
- Zone fortement exposée
- Zone d'expansion de crue
- Zone faiblement exposée
- Zone remblayée

- Atlas des zones inondables
- Remontée des nappes phréatiques : risques pour les réseaux et sous-sols (de 0 à 1m)

Autres informations
- Cours d'eau Police de l'eau - DDTM
- Bâtiment en dur
- Bâtiment léger
- Parcelle cadastrale



Chaîne d'intégrité du document : 82 67 88 67 68 80 63 34 54 61 FE 1C 3D FC 58 1A
Publié le : 05/03/2025
Par : VARIN Charly
Document certifié conforme à l'original
Hélio Guidelines Schéma/Interface/2017/60
Page 1 / 1

Envoyé en préfecture le 05/03/2025
Reçu en préfecture le 05/03/2025
Publié le
ID : 050-200043354-20250227-5_9_DEL2025_041-DE

VILLEDIEU INTERCOM
Art de vivre / Savoir-faire / Authenticité

Communauté de communes Villedieu Intercom

Plan Local d'Urbanisme Intercommunal

Règlement graphique - Risques Naturels

LE GUISLAIN

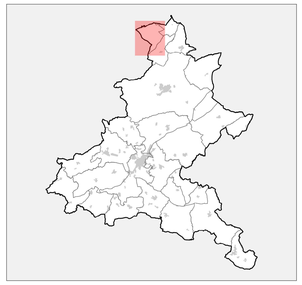

Vu pour approbation en date du 27 février 2025

0 100 200 m

DGFiP Cadastre© 2023
Échelle courante 1:4137

Réalisation : Groupe Citadia

PPRi de la Sée :
- Zone rouge indicée R
- Zone orange indicée R01 ou R02
- Zone bleue indicée B1 ou B2

PPRi de la Sienne :
- Zone fortement exposée
- Zone d'expansion de crue
- Zone faiblement exposée
- Zone remblayée

- Atlas des zones inondables
- Remontée des nappes phréatiques : risques pour les réseaux et sous-sols (de 0 à 1m)

Autres informations
- Cours d'eau Police de l'eau - DDTM
- Bâtiment en dur
- Bâtiment léger
- Parcelle cadastrale

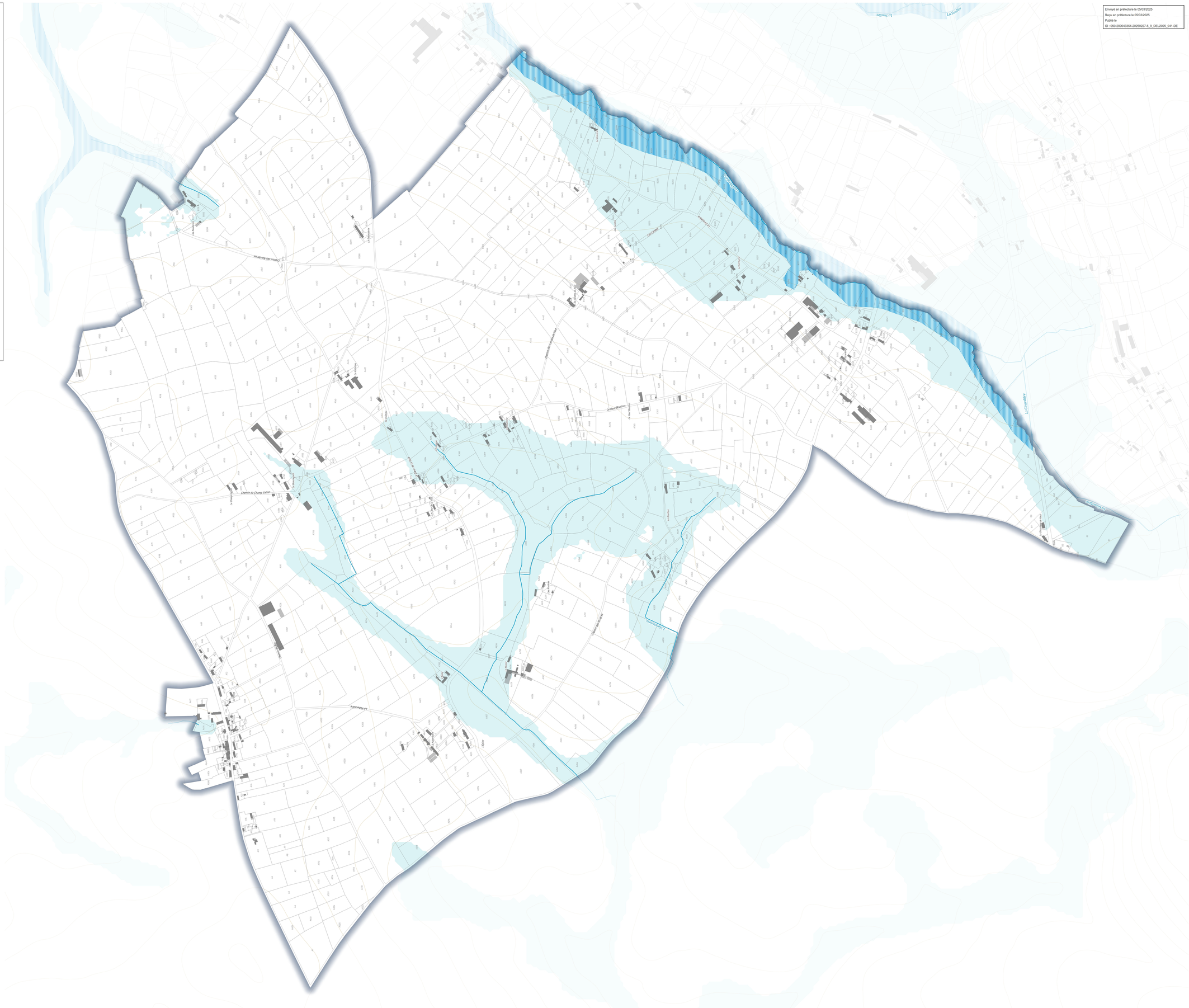

Chaîne d'intégrité du document : d6 E1 03 2D D8 8E 09 19 01 F0 38 B6 11 2D 8D 9 1
Publié le : 05/03/2025
Par : VARIN Charly
Document certifié conforme à l'original
https://cadnet.fr/document/public/507161
Page 1/1

Envoyé en préfecture le 05/03/2025
Reçu en préfecture le 05/03/2025
Publié le
ID : 050-200043354-20250227-5_9_DEL2025_041-DE

VILLEDIEU INTERCOM
Art de vivre / Savoir-faire / Authenticité /

Communauté de communes Villedieu Intercom

Plan Local d'Urbanisme Intercommunal

Règlement graphique - Risques Naturels

LE TANU

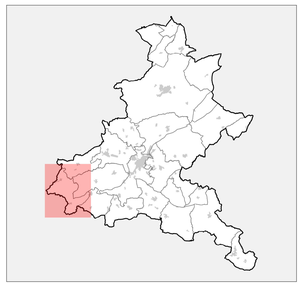

Vu pour approbation en date du 27 février 2025

0 100 200 m

DGFiP Cadastre© 2023
Échelle courante 1:6351

Réalisation : Groupe Citadia

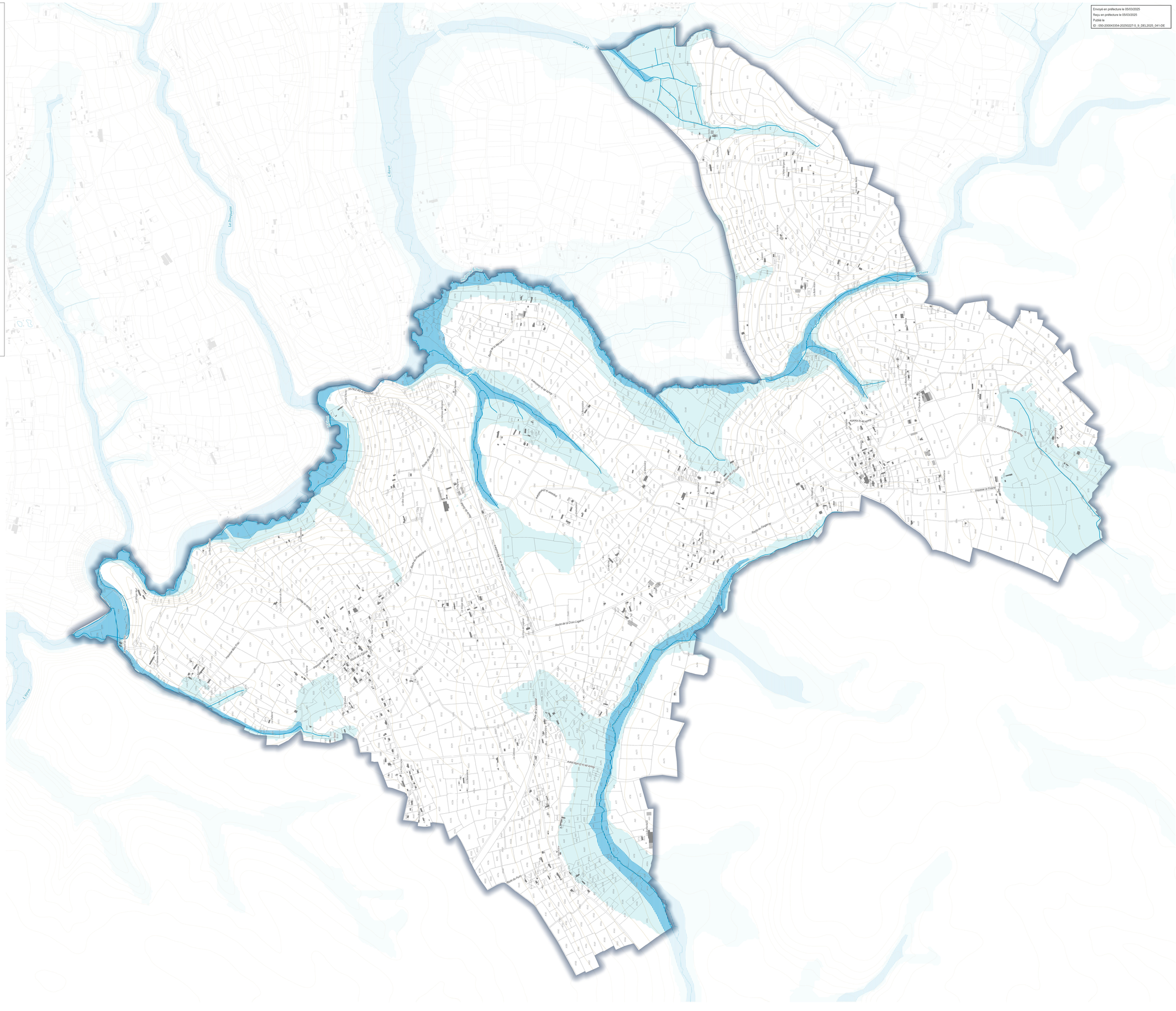

PPRi de la Sée :
- Zone rouge indicée R
- Zone orange indicée R01 ou R02
- Zone bleue indicée B1 ou B2

PPRi de la Sienne :
- Zone fortement exposée
- Zone d'expansion de crue
- Zone faiblement exposée
- Zone remblayée

- Atlas des zones inondables
- Remontée des nappes phréatiques : risques pour les réseaux et sous-sols (de 0 à 1m)

Autres informations
- Cours d'eau Police de l'eau - DDTM
- Bâtiment en dur
- Bâtiment léger
- Parcelle cadastrale

Chaîne d'intégrité du document : 3D 29 3A 87 6C 26 8F 64 84 7E 4E 8B 11 82 C8 DF
Publié le : 05/03/2025
Par : VARIN Cherry
Document certifié conforme à l'original
Hélas Godefroi Schlumberger/Autorisation/Fr/02
Page 1/1

Envoyé en préfecture le 05/03/2025
Reçu en préfecture le 05/03/2025
Publié le
ID : 050-200043354-20250227-5_9_DEL2025_041-DE

VILLEDIEU INTERCOM
Art de vivre / Association / Authenticité /

Communauté de communes Villedieu Intercom

Plan Local d'Urbanisme Intercommunal

Règlement graphique - Risques Naturels

MARGUERAY

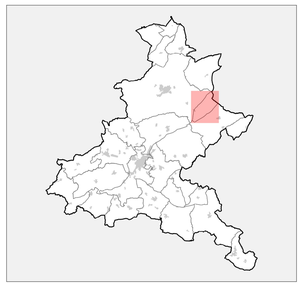

Vu pour approbation en date du 27 février 2025

0 100 200 m

DGFiP Cadastre© 2023
Échelle courante 1:3828

Réalisation : Groupe Citadia



PPRi de la Sée :
- Zone rouge indicée R
- Zone orange indicée R01 ou R02
- Zone bleue indicée B1 ou B2

PPRi de la Sienne :
- Zone fortement exposée
- Zone d'expansion de crue
- Zone faiblement exposée
- Zone remblayée

- Atlas des zones inondables
- Remontée des nappes phréatiques : risques pour les réseaux et sous-sols (de 0 à 1m)

Autres informations
- Cours d'eau Police de l'eau - DDTM
- Bâtiment en dur
- Bâtiment léger
- Parcelle cadastrale

Chaîne d'intégrité du document : SA SA 7F 31 A0 33 88 87 20 9E D4 83 80 85 18 44
Publié le : 05/03/2025
Par : VARIN Charly
Document certifié conforme à l'original
Hélio : Godefroi Schlumberger/Autodesk/DEI/TBS
Page 1/1

Envoyé en préfecture le 05/03/2025
Reçu en préfecture le 05/03/2025
Publié le
ID : 050-200043354-20250227-5_9_DEL2025_041-DE

VILLEDIEU INTERCOM
Art de vivre / Savoir-faire / Authenticité

Communauté de communes Villedieu Intercom

Plan Local d'Urbanisme Intercommunal

Règlement graphique - Risques Naturels

MAUPERTUIS

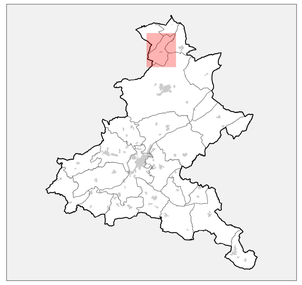

Vu pour approbation en date du 27 février 2025

0 100 200 m

DGFiP Cadastre© 2023
Échelle courante 1:4056

Réalisation : Groupe Citadia

PPRi de la Sée :
- Zone rouge indicée R
- Zone orange indicée R01 ou R02
- Zone bleue indicée B1 ou B2

PPRi de la Sienne :
- Zone fortement exposée
- Zone d'expansion de crue
- Zone faiblement exposée
- Zone remblayée

- Atlas des zones inondables
- Remontée des nappes phréatiques : risques pour les réseaux et sous-sols (de 0 à 1m)

Autres informations
- Cours d'eau Police de l'eau - DDTM
- Bâtiment en dur
- Bâtiment léger
- Parcelle cadastrale

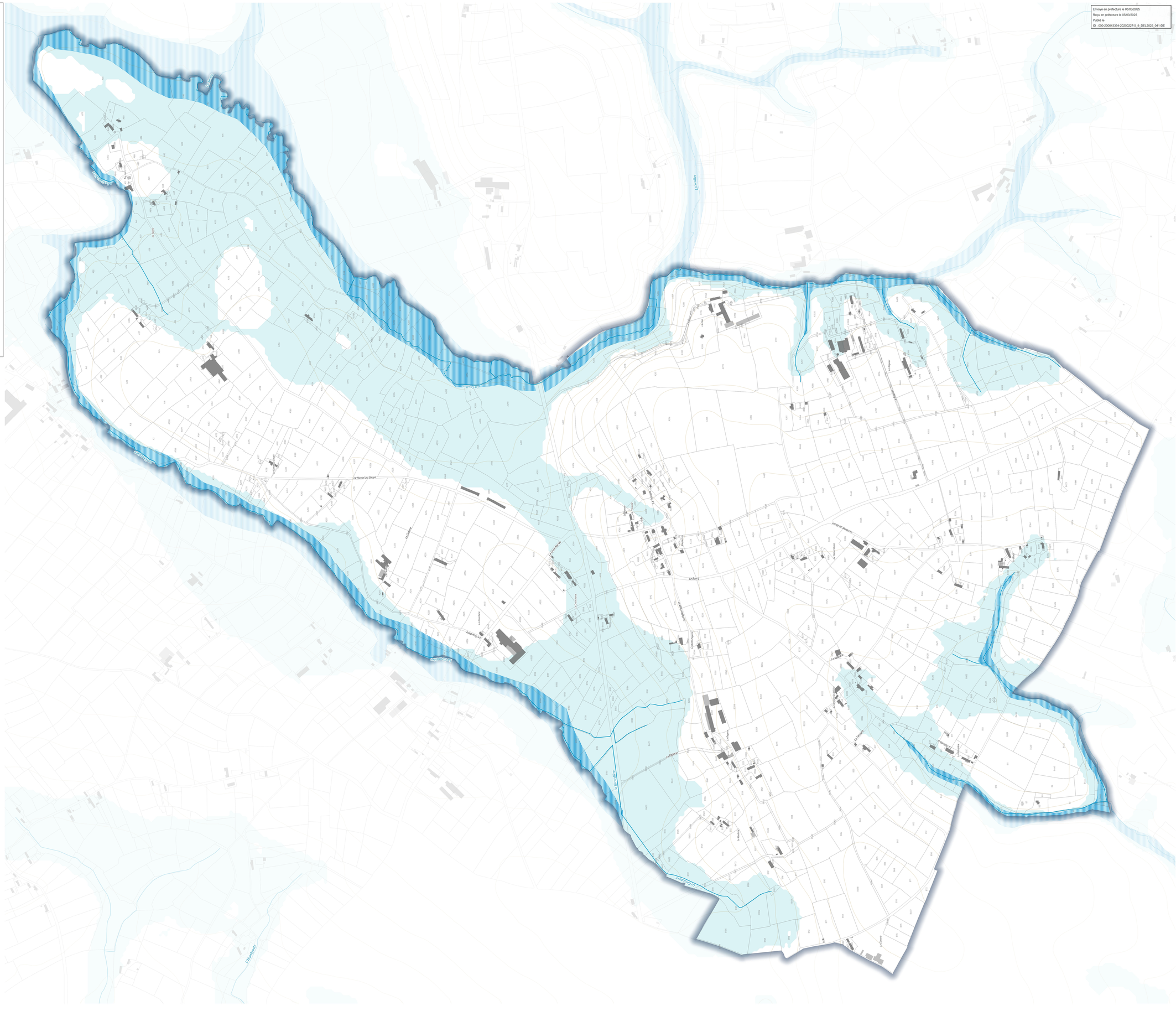

Chemin d'intégrité du document : 76 D1 F6 58 65 C7 88 86 F6 24 36 51 F1 83 93 89
Pour le : 06/03/2025
Par : VARIN Charly
Document certifié conforme à l'original
https://cadnet.fr/document/index/007704
Page 1/1

Envoyé en préfecture le 05/03/2025
Reçu en préfecture le 05/03/2025
Publié le
ID : 050-200043354-20250227-5_9_DEL2025_041-DE

VILLEDIEU INTERCOM
Art de vivre / Savoir-faire / Authenticité

Communauté de communes Villedieu Intercom

Plan Local d'Urbanisme Intercommunal

Règlement graphique - Risques Naturels

MONTABOT

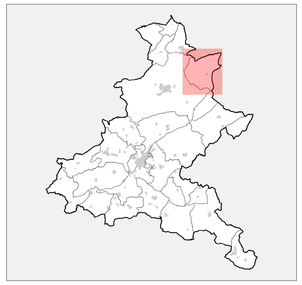

Vu pour approbation en date du 27 février 2025

0 100 200 m

DGFiP Cadastre© 2023
Échelle courante 1:5472

Réalisation : Groupe Citadia

PPRi de la Sée :
- Zone rouge indicée R
- Zone orange indicée R01 ou R02
- Zone bleue indicée B1 ou B2

PPRi de la Sienne :
- Zone fortement exposée
- Zone d'expansion de crue
- Zone faiblement exposée
- Zone remblayée

- Atlas des zones inondables
- Remontée des nappes phréatiques : risques pour les réseaux et sous-sols (de 0 à 1m)

Autres informations
- Cours d'eau Police de l'eau - DDTM
- Bâtiment en dur
- Bâtiment léger
- Parcelle cadastrale



Chaîne d'intégrité du document : 57 64 DB 2E A0 2E F9 A0 7A 1A 5B CF 61 C2 D3 13
Publié le : 05/03/2025
Par : VARIN Charly
Document certifié conforme à l'original
Hôte : Guidelines & Instructions/Publication

Envoyé en préfecture le 05/03/2025
Reçu en préfecture le 05/03/2025
Publié le
ID : 050-200043354-20250227-5_9_DEL2025_041-DE

VILLEDIEU INTERCOM
Art de vivre / Savoir-faire / Autonomie /

Communauté de communes Villedieu Intercom

Plan Local d'Urbanisme Intercommunal

Règlement graphique - Risques Naturels

MONTBRAY

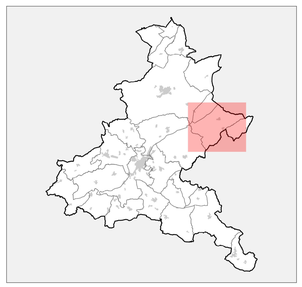

Vu pour approbation en date du 27 février 2025

N

0 100 200 m

DGFiP Cadastre© 2023
Échelle courante 1:6856

Réalisation : Groupe Citadia

PPRi de la Sée :

- Zone rouge indicée R
- Zone orange indicée R01 ou R02
- Zone bleue indicée B1 ou B2

PPRi de la Sienne :

- Zone fortement exposée
- Zone d'expansion de crue
- Zone faiblement exposée
- Zone remblayée

- Atlas des zones inondables
- Remontée des nappes phréatiques : risques pour les réseaux et sous-sols (de 0 à 1m)

Autres informations

- Cours d'eau Police de l'eau - DDTM
- Bâtiment en dur
- Bâtiment léger
- Parcelle cadastrale

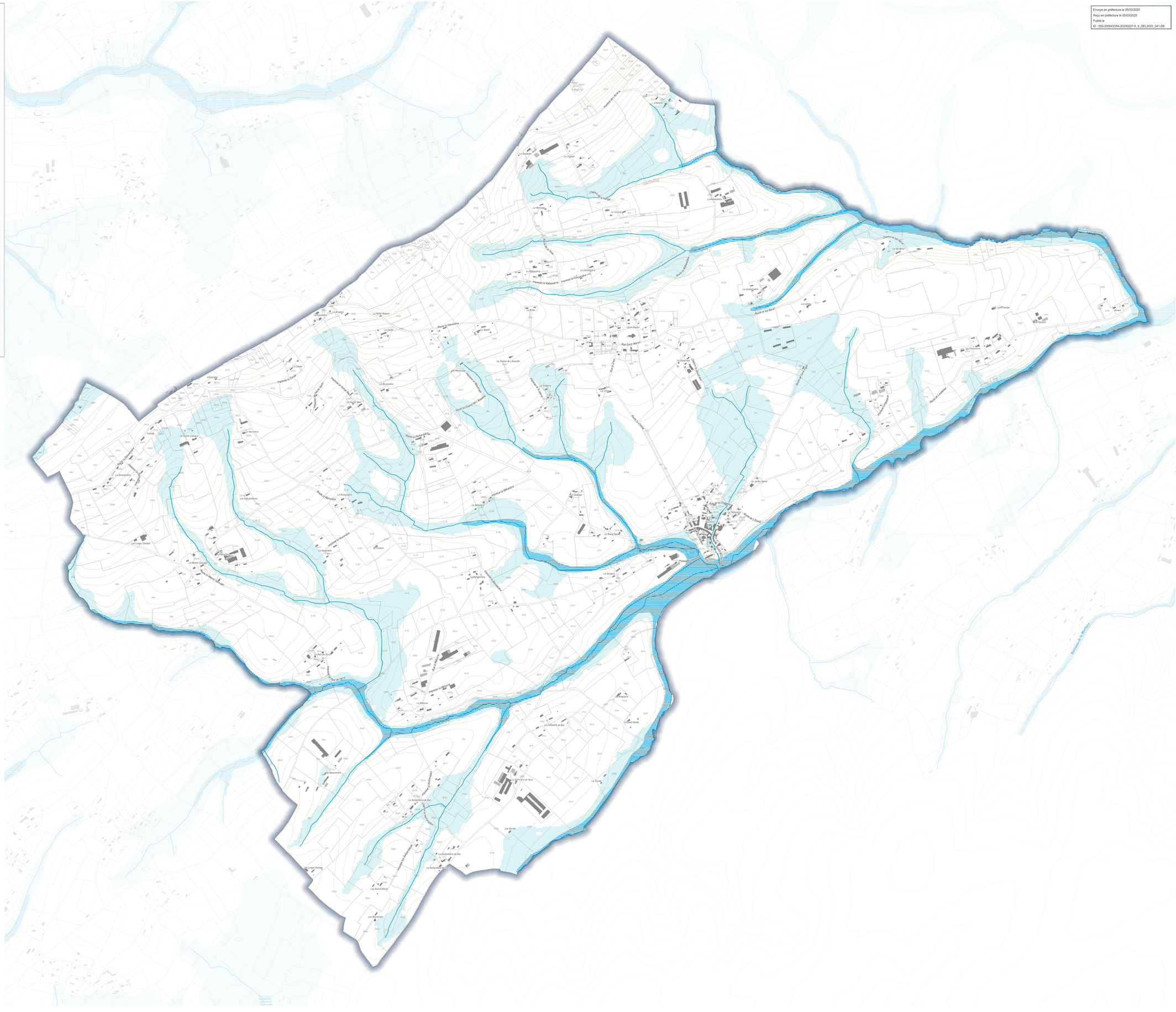

Cachet d'intégrité du document : 92 F3 2B 4D 7E AA 9B 71 D1 28 4A 91 76 19 2C 6C
Publié le : 06/03/2025
Par : VARIN Charly
Document certifié conforme à l'original
https://portail.filmo.fr/pf/verif/?id=...

Envoyé en préfecture le 05/03/2025
Reçu en préfecture le 05/03/2025
Publié le
ID : 050-200043354-20250227-5_10_DEL041-DE

VILLEDIEU INTERCOM
Art de vivre // Savoir-faire // Authenticité //

Communauté de communes Villedieu Intercom

Plan Local d'Urbanisme Intercommunal

Règlement graphique - Risques Naturels

MORIGNY

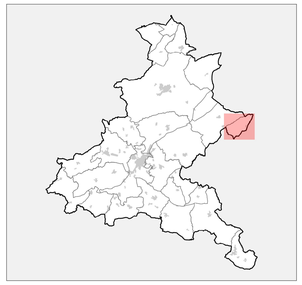

Vu pour approbation en date du 27 février 2025

N

0 100 200 m

DGFiP Cadastre© 2023
Échelle courante 1:3623

Réalisation : Groupe Citadia

PPRi de la Sée :
- Zone rouge indicée R
- Zone orange indicée RO1 ou RO2
- Zone bleue indicée B1 ou B2

PPRi de la Sienne :
- Zone fortement exposée
- Zone d'expansion de crue
- Zone faiblement exposée
- Zone remblayée

- Atlas des zones inondables
- Remontée des nappes phréatiques : risques pour les réseaux et sous-sols (de 0 à 1m)

Autres informations
- Cours d'eau Police de l'eau - DDTM
- Bâtiment en dur
- Bâtiment léger
- Parcelle cadastrale


Ruisseau de la Sée
Ruisseau de la Sienne
Ruisseau de la Sienne
Ruisseau de la Sienne

Chaîne d'intégrité du document : 14.86 13.77 72.9C 03.70 CF 48.28 21.88 10.9D 51
Publié le : 05/03/2025
Par : VARIN Charly
Document certifié conforme à l'original
Hôte : Gestion Intercommunale/DOC/007167
Page 1/1

Envoyé en préfecture le 05/03/2025
Reçu en préfecture le 05/03/2025
Publié le
ID : 050-200043354-20250227-5_10_DEL041-DE

VILLEDIEU INTERCOM
Art de vivre / Savoir-faire / Authenticité /

Communauté de communes Villedieu Intercom

Plan Local d'Urbanisme Intercommunal

Règlement graphique - Risques Naturels

PERCY-EN-NORMANDIE

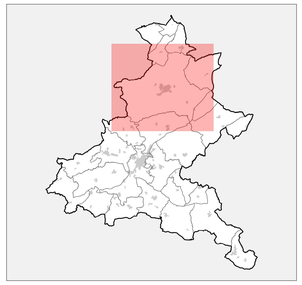

Vu pour approbation en date du 27 février 2025

N

0 100 200 m

DGFiP Cadastre© 2023
Échelle courante 1:12049

Réalisation : Groupe Citadia

PPRi de la Sée :

- Zone rouge indicée R
- Zone orange indicée R01 ou R02
- Zone bleue indicée B1 ou B2

PPRi de la Sienne :

- Zone fortement exposée
- Zone d'expansion de crue
- Zone faiblement exposée
- Zone remblayée

- Atlas des zones inondables
- Remontée des nappes phréatiques : risques pour les réseaux et sous-sols (de 0 à 1m)

Autres informations

- Cours d'eau Police de l'eau - DDTM
- Bâtiment en dur
- Bâtiment léger
- Parcelle cadastrale

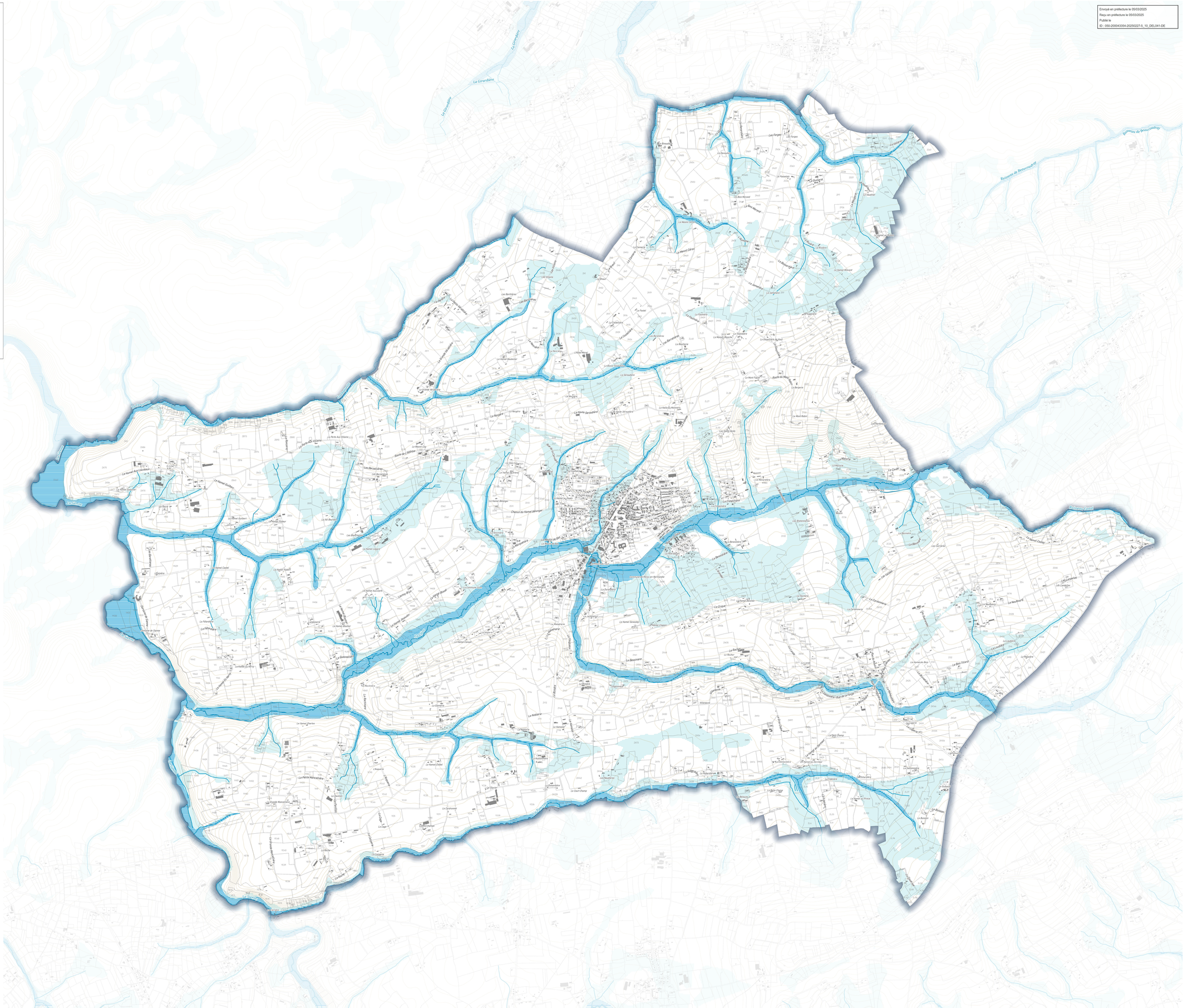

Chaîne d'intégrité du document : 52 2F 2F 50 32 F0 44 88 94 42 98 83 78 41 69 10
Publié le : 05/03/2025
Par : VARIN Charly
Document certifié conforme à l'original
Hélio : Guidelines Schéma Intercommunal.docx/2017/08
Page 1 / 1

Envoyé en préfecture le 05/03/2025
Reçu en préfecture le 05/03/2025
Publié le
ID : 050-200043354-20250227-5_10_DEL041-DE

VILLEDIEU INTERCOM
Art de vivre / Espace Naturel / Authenticité

Communauté de communes Villedieu Intercom

Plan Local d'Urbanisme Intercommunal

Règlement graphique - Risques Naturels

PERCY-EN-NORMANDIE

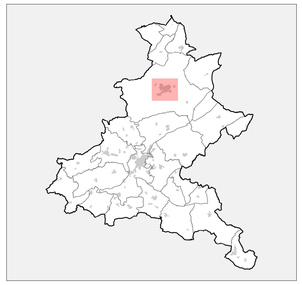

Vu pour approbation en date du 27 février 2025

N

0 100 200 m

DGFiP Cadastre© 2023
Échelle courante 1:3087

Réalisation : Groupe Citadia

PPRi de la Sée :

- Zone rouge indicée R
- Zone orange indicée R01 ou R02
- Zone bleue indicée B1 ou B2

PPRi de la Sienne :

- Zone fortement exposée
- Zone d'expansion de crue
- Zone faiblement exposée
- Zone remblayée

- Atlas des zones inondables
- Remontée des nappes phréatiques : risques pour les réseaux et sous-sols (de 0 à 1m)

Autres informations

- Cours d'eau Police de l'eau - DDTM
- Bâtiment en dur
- Bâtiment léger
- Parcelle cadastrale



Chaîne d'intégrité du document : AZ 26 77 EC 83 BC DE 88 BD 77 DA 00 97 27 10 FB
Publié le : 05/03/2025
Par : VARIN Charly
Document certifié conforme à l'original
https://cadastre.fr/documents/publicIDD/7189
Page 1/3

Envoyé en préfecture le 05/03/2025
Reçu en préfecture le 05/03/2025
Publié le
ID : 050-200043354-20250227-5_10_DEL041-DE

VILLEDIEU INTERCOM
Ach de vivre / Savoir-faire / Authenticité

Communauté de communes Villedieu Intercom

Plan Local d'Urbanisme Intercommunal

Règlement graphique - Risques Naturels

SAINTE-CECILE

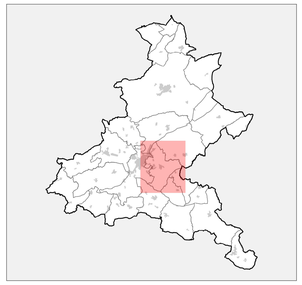

Vu pour approbation en date du 27 février 2025

0 100 200 m

DGFiP Cadastre© 2023
Échelle courante 1:6205

Réalisation : Groupe Citadia

PPRi de la Sée :
- Zone rouge indicée R
- Zone orange indicée R01 ou R02
- Zone bleue indicée B1 ou B2

PPRi de la Sienne :
- Zone fortement exposée
- Zone d'expansion de crue
- Zone faiblement exposée
- Zone remblayée

- Atlas des zones inondables
- Remontée des nappes phréatiques : risques pour les réseaux et sous-sols (de 0 à 1m)

Autres informations
- Cours d'eau Police de l'eau - DDTM
- Bâtiment en dur
- Bâtiment léger
- Parcelle cadastrale

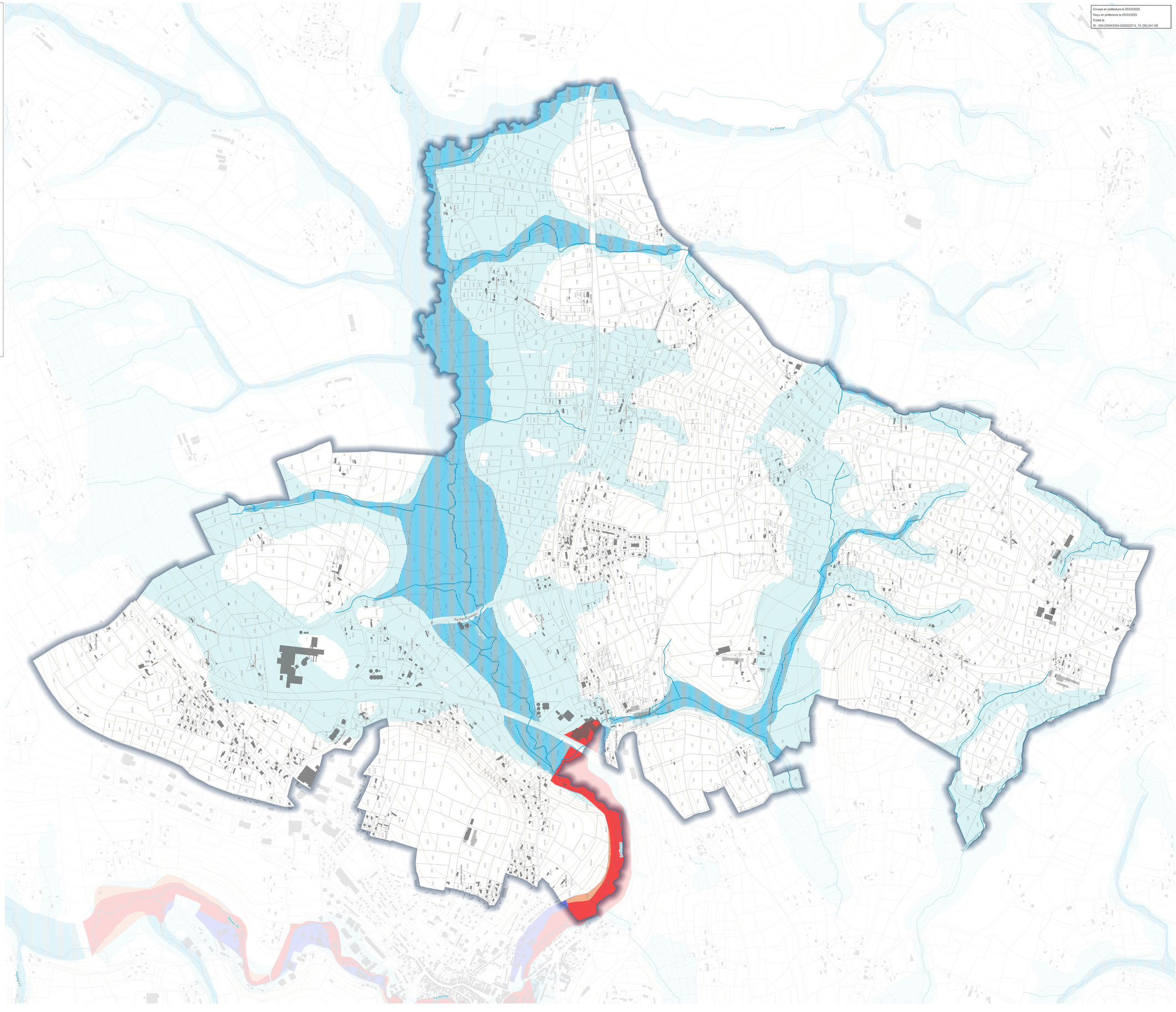

Cliché d'intégrité du document : 26 E1 B0 E0 2C 86 B4 01 B8 F4 7A 8F F6 7C 23 DE
Publié le : 05/03/2025
Par : VARIN Chiara
Document certifié conforme à l'original
Hélio Guidelines Intercommunal/Publication/ID
Page 1/1

Envoyé en préfecture le 05/03/2025
Reçu en préfecture le 05/03/2025
Publié le
ID : 050-200043354-20250227-5_10_DEL041-DE

VILLEDIEU INTERCOM
Art de vivre / Bien-être / Authenticité

Communauté de communes Villedieu Intercom

Plan Local d'Urbanisme Intercommunal

Règlement graphique - Risques Naturels

SAINT-MARTIN-LE-BOUILLANT

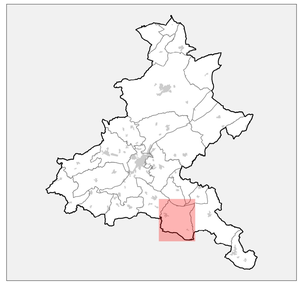

Vu pour approbation en date du 27 février 2025

0 100 200 m

DGFiP Cadastre© 2023
Échelle courante 1:5011

Réalisation : Groupe Citadia

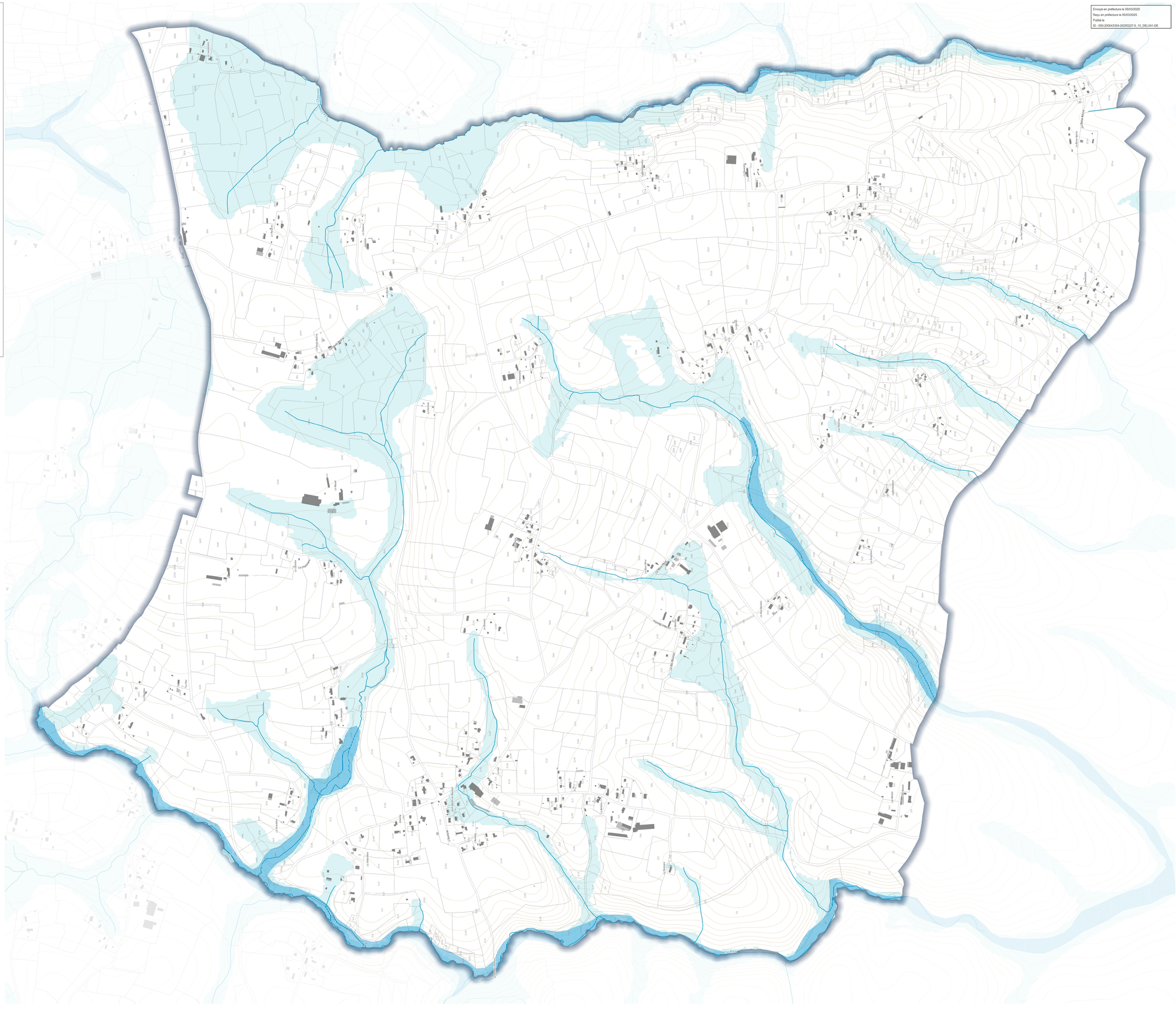

PPRi de la Sée :
- Zone rouge indicée R
- Zone orange indicée R01 ou R02
- Zone bleue indicée B1 ou B2

PPRi de la Sienne :
- Zone fortement exposée
- Zone d'expansion de crue
- Zone faiblement exposée
- Zone remblayée

- Atlas des zones inondables
- Remontée des nappes phréatiques : risques pour les réseaux et sous-sols (de 0 à 1m)

Autres informations
- Cours d'eau Police de l'eau - DDTM
- Bâtiment en dur
- Bâtiment léger
- Parcelle cadastrale

Cachet d'intégrité du document : 02 61 A6 A6 D2 A0 E9 14 54 D1 51 0F C6 1E 20 2C
Publié le : 06/03/2025
Par : VARIN Charly
Document certifié conforme à l'original
https://portail.filmap.fr/Cert/CertFT1

Envoyé en préfecture le 05/03/2025
Reçu en préfecture le 05/03/2025
Publié le
ID : 059-200043354-20250227-5_10_DEL041-DE

VILLEDIEU INTERCOM
Art de vivre // Savoir-faire // Authenticité //

Communauté de communes Villedieu Intercom

Plan Local d'Urbanisme Intercommunal

Règlement graphique - Risques Naturels

SAINT-MAUR-DES-BOIS

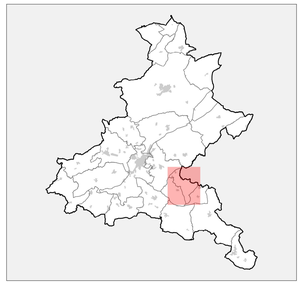

Vu pour approbation en date du 27 février 2025

0 100 200 m

DGFiP Cadastre© 2023
Échelle courante 1:4500

Réalisation : Groupe Citadia

PPRi de la Sée :

- Zone rouge indicée R
- Zone orange indicée RO1 ou RO2
- Zone bleue indicée B1 ou B2

PPRi de la Sienne :

- Zone fortement exposée
- Zone d'expansion de crue
- Zone faiblement exposée
- Zone remblayée

- Atlas des zones inondables
- Remontée des nappes phréatiques : risques pour les réseaux et sous-sols (de 0 à 1m)

Autres informations

- Cours d'eau Police de l'eau - DDTM
- Bâtiment en dur
- Bâtiment léger
- Parcelle cadastrale


Le Vivier
Les Vaches
La Mare
La Mare
La Mare

Cachet d'intégrité du document : BD 73 E9 8D CA 41 9B 1A DF C7 6B 2D 3F E4 6A 5D
Signature : 05/03/2025
Par : VARIN Chloé
Document certifié conforme à l'original
Hash : 6ad8ee3d4e4e7ce0ad0a0d7775
Page 2/2

Envoyé en préfecture le 05/03/2025
Reçu en préfecture le 05/03/2025
Publié le
ID : 050-200043354-20250227-5_10_DEL041-DE

VILLEDIEU INTERCOM

Communauté de communes Villedieu Intercom

Plan Local d'Urbanisme Intercommunal

Règlement graphique - Risques Naturels

SAINT-POIS

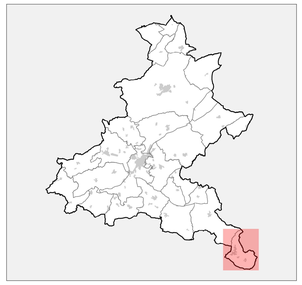

Vu pour approbation en date du 27 février 2025

0 100 200 m

DGFiP Cadastre© 2023
Échelle courante 1:4917

Réalisation : Groupe Citadia



PPRi de la Sée :
- Zone rouge indicée R
- Zone orange indicée R01 ou R02
- Zone bleue indicée B1 ou B2

PPRi de la Sienne :
- Zone fortement exposée
- Zone d'expansion de crue
- Zone faiblement exposée
- Zone remblayée

- Atlas des zones inondables
- Remontée des nappes phréatiques : risques pour les réseaux et sous-sols (de 0 à 1m)

Autres informations
- Cours d'eau Police de l'eau - DDTM
- Bâtiment en dur
- Bâtiment léger
- Parcelle cadastrale

Chemin d'intégrité du document : EB 6D F5 87 7C D1 75 92 DE 4F 6E 00 70 91 A9 27
Signé le : 06/03/2025
Par : VARIN Charly
Document certifié conforme à l'original
Hash: 1b2d4bb6c1b9c0c1a1ef2d0f1111f77
Page 1 / 1

Envoyé en préfecture le 05/03/2025
Reçu en préfecture le 05/03/2025
Publié le
ID : 050-200043354-20250227-5_10_DEL041-DE

VILLEDIEU INTERCOM

Communauté de communes Villedieu Intercom

Plan Local d'Urbanisme Intercommunal

Règlement graphique - Risques Naturels

VILLEBAUDON

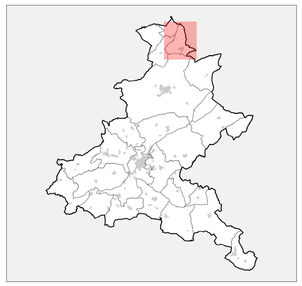

Vu pour approbation en date du 27 février 2025

0 100 200 m

DGFiP Cadastre© 2023
Échelle courante 1:4505

Réalisation : Groupe Citadia

PPRi de la Sée :

- Zone rouge indicée R
- Zone orange indicée R01 ou R02
- Zone bleue indicée B1 ou B2

PPRi de la Sienne :

- Zone fortement exposée
- Zone d'expansion de crue
- Zone faiblement exposée
- Zone remblayée

- Atlas des zones inondables
- Remontée des nappes phréatiques : risques pour les réseaux et sous-sols (de 0 à 1m)

Autres informations

- Cours d'eau Police de l'eau - DDTM
- Bâtiment en dur
- Bâtiment léger
- Parcelle cadastrale

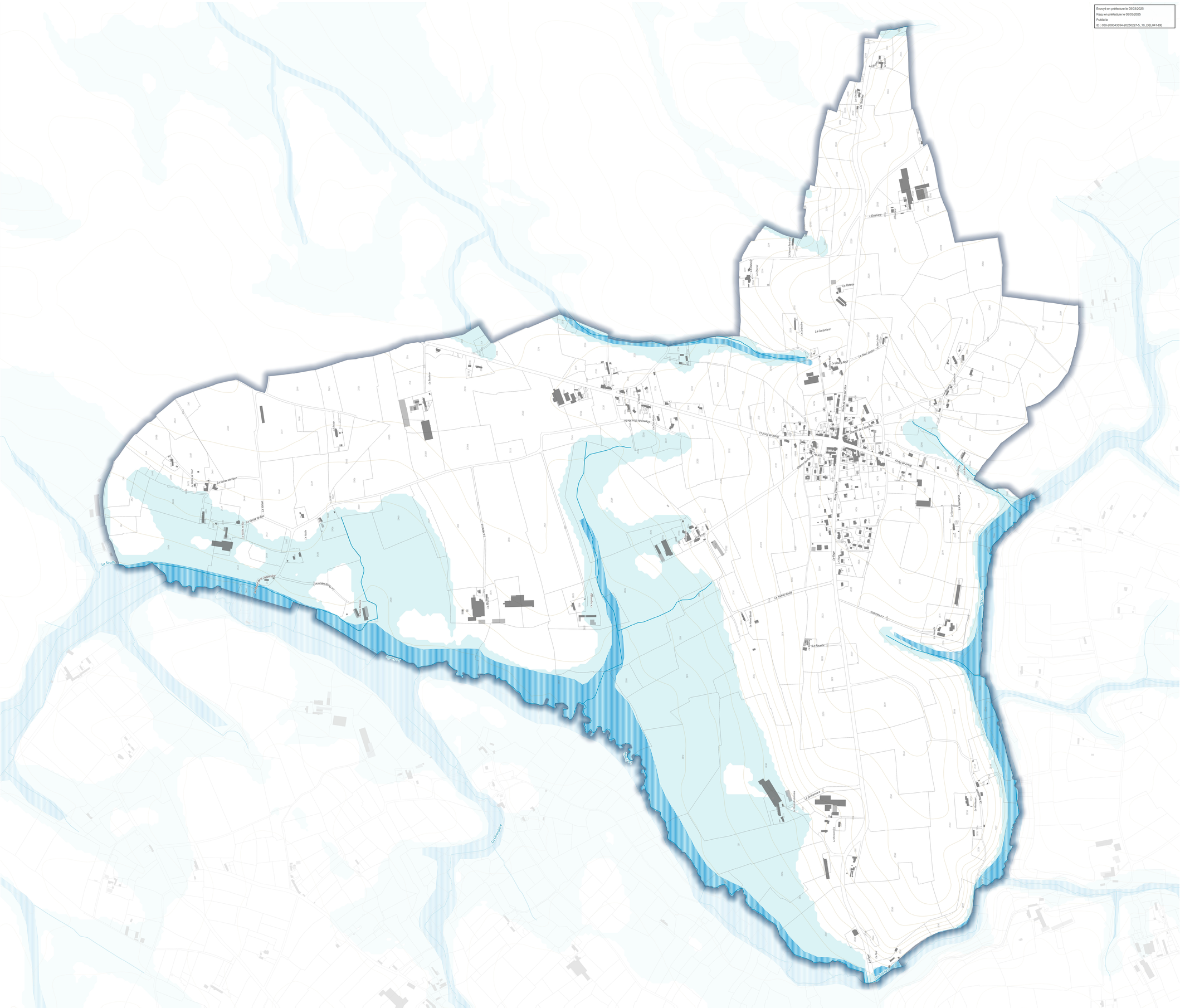

Cliché d'intégrité du document : 9C 1E 9C 3D 54 8B 6B 09 82 A7 8B 53 8E C0 E3 3D
Publié le : 05/03/2025
Par : VARIN Charly
Document certifié conforme à l'original
Hélas !Updated:Schema@vallediu2017.fr
Page 1/1

Envoyé en préfecture le 05/03/2025
Reçu en préfecture le 05/03/2025
Publié le
ID : 050-200043354-20250227-5_10_DEL041-DE

VILLEDIEU INTERCOM
Art de vivre / Savoir-faire / Authenticité

Communauté de communes Villedieu Intercom

Plan Local d'Urbanisme Intercommunal

Règlement graphique - Risques Naturels

VILLEDIEU-LES-POELES-ROUFFIGNY

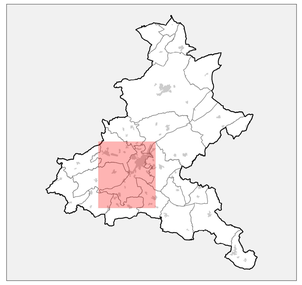

Vu pour approbation en date du 27 février 2025

0 100 200 m

DGFiP Cadastre© 2023
Échelle courante 1:7908

Réalisation : Groupe Citadia

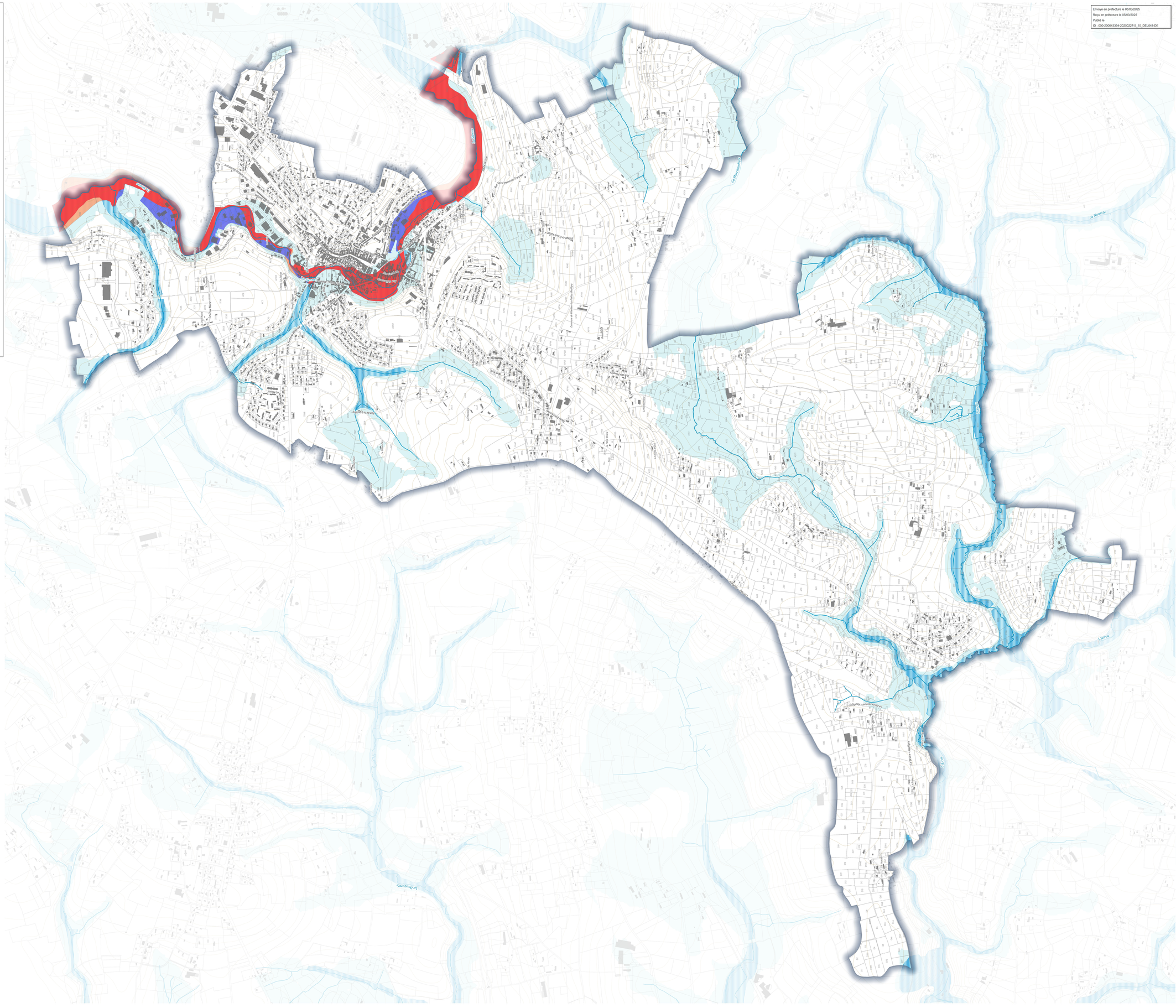

PPRi de la Sée :
- Zone rouge indicée R
- Zone orange indicée R01 ou R02
- Zone bleue indicée B1 ou B2

PPRi de la Sienne :
- Zone fortement exposée
- Zone d'expansion de crue
- Zone faiblement exposée
- Zone remblayée

- Atlas des zones inondables
- Remontée des nappes phréatiques : risques pour les réseaux et sous-sols (de 0 à 1m)

Autres informations
- Cours d'eau Police de l'eau - DDTM
- Bâtiment en dur
- Bâtiment léger
- Parcelle cadastrale

Chaîne d'intégrité du document : F8 3E 15 9F E5 1A 81 07 83 44 12 1E 61 C8 88 5F
Publié le : 05/03/2025
Par : VARIN Charly
Document certifié conforme à l'original
Hélio Validation Schéma/Publication/Publication
Page 1/1

Envoyé en préfecture le 05/03/2025
Reçu en préfecture le 05/03/2025
Publié le
ID : 050-200043354-20250227-5_10_DEL041-DE

VILLEDIEU INTERCOM
Ach de vivre / Savoir faire / Authenticité /

Communauté de communes Villedieu Intercom

Plan Local d'Urbanisme Intercommunal

Règlement graphique - Risques Naturels

VILLEDIEU-LES-POELES-ROUFFIGNY

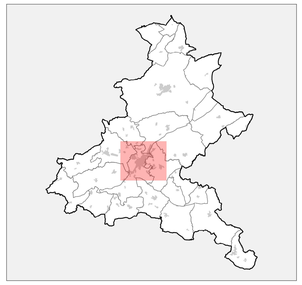

Vu pour approbation en date du 27 février 2025

N

0 100 200 m

DGFiP Cadastre© 2023
Échelle courante

Réalisation : Groupe Citadia

PPRi de la Sée :
- Zone rouge indicée R
- Zone orange indicée R01 ou R02
- Zone bleue indicée B1 ou B2

PPRi de la Sienne :
- Zone fortement exposée
- Zone d'expansion de crue
- Zone faiblement exposée
- Zone remblayée

- Atlas des zones inondables
- Remontée des nappes phréatiques : risques pour les réseaux et sous-sols (de 0 à 1m)

Autres informations
- Cours d'eau Police de l'eau - DDTM
- Bâtiment en dur
- Bâtiment léger
- Parcelle cadastrale

