

PLUiH

Plan Local d'Urbanisme Intercommunal et Habitat

1 - RAPPORT DE PRÉSENTATION

TOME F

ATLAS CARTOGRAPHIQUE

ÉTUDE DE Ddensification

Communauté d'Agglomération de Saint-Dié-des-Vosges

PLUI-H APPROUVÉ PAR DÉLIBÉRATION DU CONSEIL COMMUNAUTAIRE

LE PRÉSIDENT

PÉRIMÈTRE PÉRENNE D'URBANISATION - PPU ET ÉTUDE DES POTENTIALITÉS DENIPAIRE

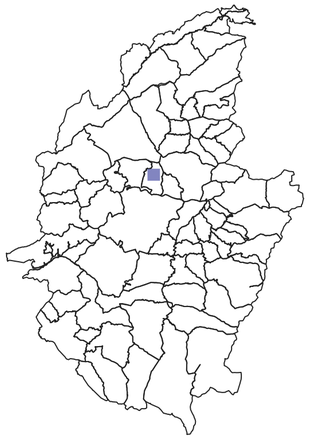

- Limites communales
- Périmètre Pérenne d'Urbanisation (PPU) base
- Extension du Périmètre Pérenne d'Urbanisation pour répondre aux besoins identifiés

IDENTIFICATION DU POTENTIEL DE CONSTRUCTION (UN CARRÉ = 1 LOGEMENT)

- Construction potentielle d'une nouvelle habitation en densification
- Construction potentielle d'une nouvelle habitation en extension (U extension et zone AU)
- Bâti existant ou en instance de construction ne figurant pas encore au cadastre

TYPOLOGIE DES ZONES ET DES DENTS CREUSES

- Dents creuses libres favorables à la construction
- Dents creuses libres favorables à la construction potentiellement humides
- Espaces de jardin connexes à des habitations ou équipements
- Espaces de jardin potentiellement humides
- Secteurs dédiés aux équipements
- Secteurs dédiés aux équipements potentiellement humides
- Secteurs dédiés aux activités économiques
- Secteurs dédiés aux activités économiques potentiellement humides
- Enjeux paysagers particuliers (ouverture, point de vue...)
- Contraintes connues sur la parcelle (servitude, topographie...)
- Cimetières (source : BDTOPO des Vosges)
- Terrains de sports (source : BDTOPO des Vosges)

ZONAGES ENVIRONNEMENTAUX, RISQUES ET ENJEUX AGRICOLES

Enjeux agricoles

- Bâtiments agricoles
- Périmètre des Installations Classées pour la Protection de l'Environnement (ICPE)
- Périmètre du Réglement Sanitaire Départemental (RSD)

Zonage environnementaux

- Zone humide effective et réglementaire
- ZNIEFF 1
- Arrêté de protection de biotope
- NATURA 2000
- Réserve nationale

Risques

PPRI DE LA MEURTHE

- Zone bleue : zone d autorisation avec prescriptions spécifiques
- Zone rouge : zone d interdiction

ARGILES

- Moyen

CRUE

- Niveaux d'aléa : Modéré ou fort
- Niveaux d'aléa : Fort
- Niveaux d'aléa : Très fort

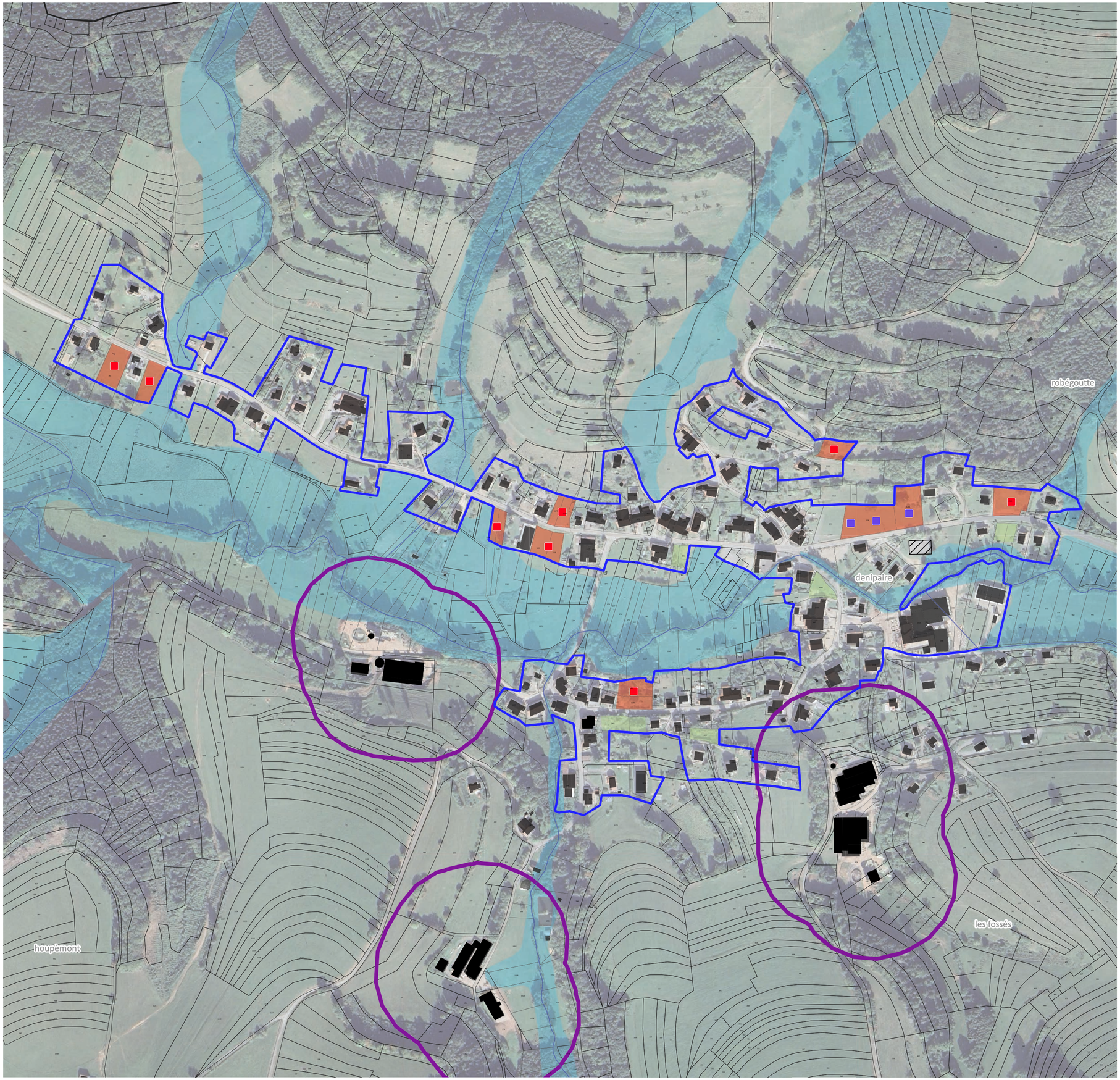

PÉRIMÈTRE PÉRENNE D'URBANISATION - PPU ET ÉTUDE DES POTENTIALITÉS ENTRE-DEUX-EAUX NORD

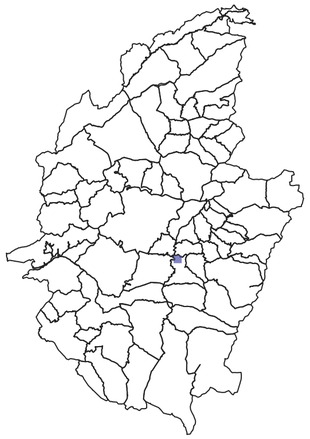

- Limites communales
- Périmètre Pérenne d'Urbanisation (PPU) base
- Extension du Périmètre Pérenne d'Urbanisation pour répondre aux besoins identifiés

IDENTIFICATION DU POTENTIEL DE CONSTRUCTION (UN CARRÉ = 1 LOGEMENT)

- Construction potentielle d'une nouvelle habitation en densification
- Construction potentielle d'une nouvelle habitation en extension (U extension et zone AU)
- Bâti existant ou en instance de construction ne figurant pas encore au cadastre

TYPOLOGIE DES ZONES ET DES DENTS CREUSES

- Dents creuses libres favorables à la construction
- Dents creuses libres favorables à la construction potentiellement humides
- Espaces de jardin connexes à des habitations ou équipements
- Espaces de jardin potentiellement humides
- Secteurs dédiés aux équipements
- Secteurs dédiés aux équipements potentiellement humides
- Secteurs dédiés aux activités économiques
- Secteurs dédiés aux activités économiques potentiellement humides
- Enjeux paysagers particuliers (ouverture, point de vue...)
- Contraintes connues sur la parcelle (servitude, topographie...)
- Cimetières (source : BDTOPO des Vosges)
- Terrains de sports (source : BDTOPO des Vosges)

ZONAGES ENVIRONNEMENTAUX, RISQUES ET ENJEUX AGRICOLES

Enjeux agricoles

- Bâtiments agricoles
- Périmètre des Installations Classées pour la Protection de l'Environnement (ICPE)
- Périmètre du Réglement Sanitaire Départemental (RSD)

Zonage environnementaux

- Zone humide effective et réglementaire
- ZNIEFF 1
- Arrêté de protection de biotope
- NATURA 2000
- Réserve nationale

Risques

PPRI DE LA MEURTHE

- Zone bleue : zone d autorisation avec prescriptions spécifiques
- Zone rouge : zone d interdiction

ARGILES

- Moyen

CRUE

- Niveaux d'aléa : Modéré ou fort
- Niveaux d'aléa : Fort
- Niveaux d'aléa : Très fort



PÉRIMÈTRE PÉRENNE D'URBANISATION - PPU ET ÉTUDE DES POTENTIALITÉS ENTRE-DEUX-EAUX SUD

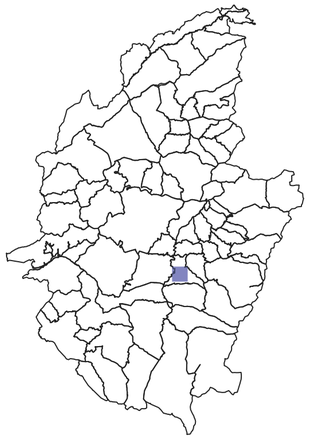

- Limites communales
- Périmètre Pérenne d'Urbanisation (PPU) base
- Extension du Périmètre Pérenne d'Urbanisation pour répondre aux besoins identifiés

IDENTIFICATION DU POTENTIEL DE CONSTRUCTION (UN CARRÉ = 1 LOGEMENT)

- Construction potentielle d'une nouvelle habitation en densification
- Construction potentielle d'une nouvelle habitation en extension (U extension et zone AU)
- Bâti existant ou en instance de construction ne figurant pas encore au cadastre

TYPOLOGIE DES ZONES ET DES DENTS CREUSES

- Dents creuses libres favorables à la construction
- Dents creuses libres favorables à la construction potentiellement humides
- Espaces de jardin connexes à des habitations ou équipements
- Espaces de jardin potentiellement humides
- Secteurs dédiés aux équipements
- Secteurs dédiés aux équipements potentiellement humides
- Secteurs dédiés aux activités économiques
- Secteurs dédiés aux activités économiques potentiellement humides
- Enjeux paysagers particuliers (ouverture, point de vue...)
- Contraintes connues sur la parcelle (servitude, topographie...)
- Cimetières (source : BDTOPO des Vosges)
- Terrains de sports (source : BDTOPO des Vosges)

ZONAGES ENVIRONNEMENTAUX, RISQUES ET ENJEUX AGRICOLES

Enjeux agricoles

- Bâtiments agricoles
- Périmètre des Installations Classées pour la Protection de l'Environnement (ICPE)
- Périmètre du Réglement Sanitaire Départemental (RSD)

Zonage environnementaux

- Zone humide effective et réglementaire
- ZNIEFF 1
- Arrêté de protection de biotope
- NATURA 2000
- Réserve nationale

Risques

PPRI DE LA MEURTHE

- Zone bleue : zone d autorisation avec prescriptions spécifiques
- Zone rouge : zone d interdiction

ARGILES

- Moyen

CRUE

- Niveaux d'aléa : Modéré ou fort
- Niveaux d'aléa : Fort
- Niveaux d'aléa : Très fort

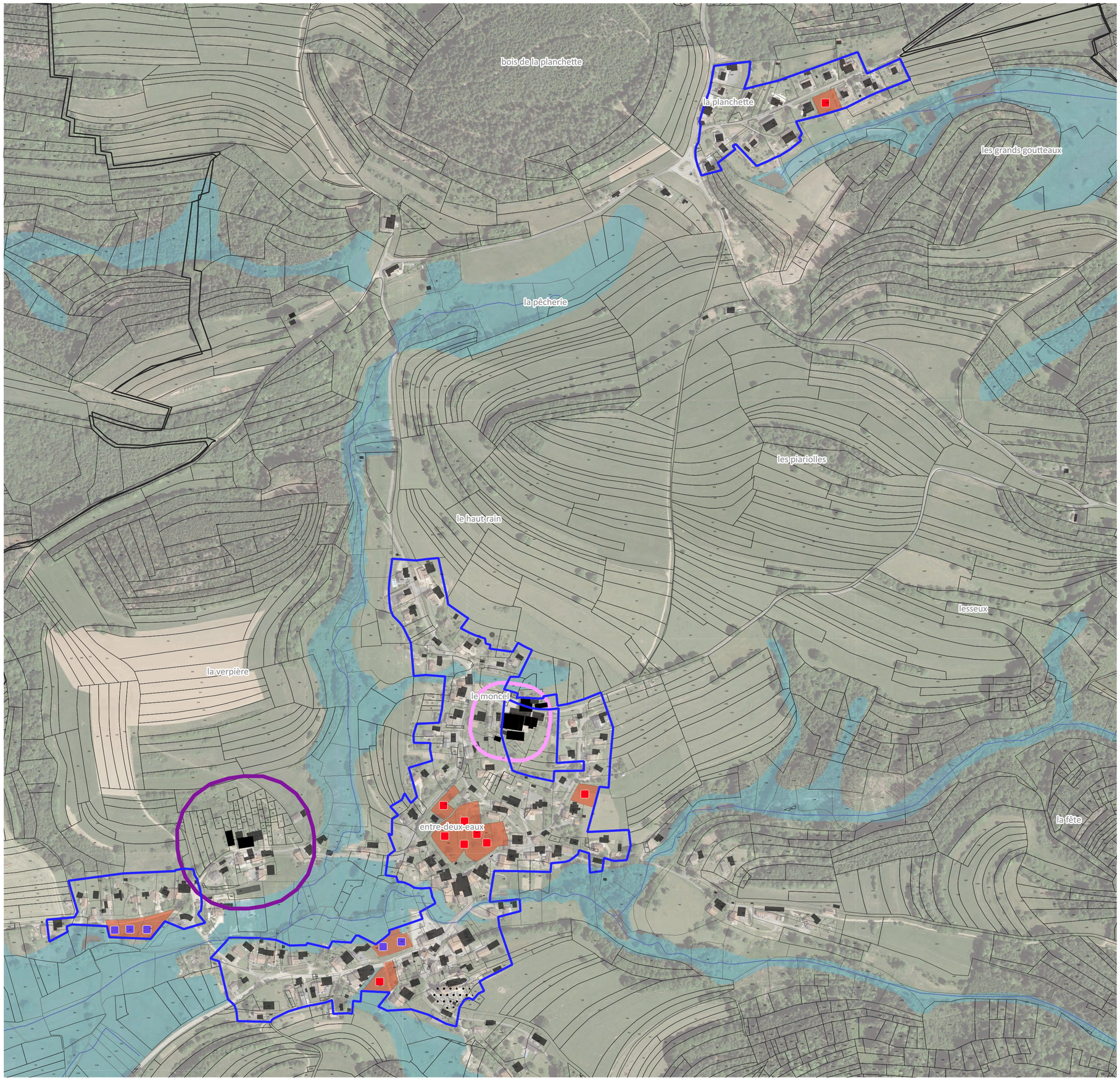

PÉRIMÈTRE PÉRENNE D'URBANISATION - PPU ET ÉTUDE DES POTENTIALITÉS ETIVAL CLAIRFONTAINE EST

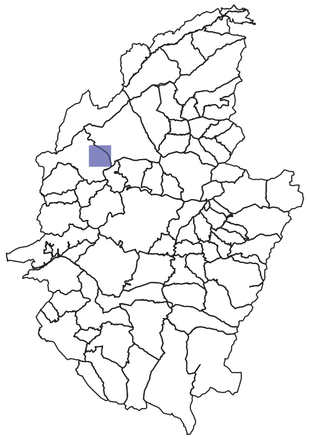

- Limites communales
- Périmètre Pérenne d'Urbanisation (PPU) base
- Extension du Périmètre Pérenne d'Urbanisation pour répondre aux besoins identifiés

IDENTIFICATION DU POTENTIEL DE CONSTRUCTION (UN CARRÉ = 1 LOGEMENT)

- Construction potentielle d'une nouvelle habitation en densification
- Construction potentielle d'une nouvelle habitation en extension (U extension et zone AU)
- Bâti existant ou en instance de construction ne figurant pas encore au cadastre

TYPOLOGIE DES ZONES ET DES DENTS CREUSES

- Dents creuses libres favorables à la construction
- Dents creuses libres favorables à la construction potentiellement humides
- Espaces de jardin connexes à des habitations ou équipements
- Espaces de jardin potentiellement humides
- Secteurs dédiés aux équipements
- Secteurs dédiés aux équipements potentiellement humides
- Secteurs dédiés aux activités économiques
- Secteurs dédiés aux activités économiques potentiellement humides
- Enjeux paysagers particuliers (ouverture, point de vue...)
- Contraintes connues sur la parcelle (servitude, topographie...)
- Cimetières (source : BDTOPO des Vosges)
- Terrains de sports (source : BDTOPO des Vosges)

ZONAGES ENVIRONNEMENTAUX, RISQUES ET ENJEUX AGRICOLES

Enjeux agricoles

- Bâtiments agricoles
- Périmètre des Installations Classées pour la Protection de l'Environnement (ICPE)
- Périmètre du Réglement Sanitaire Départemental (RSD)

Zonage environnementaux

- Zone humide effective et réglementaire
- ZNIEFF 1
- Arrêté de protection de biotope
- NATURA 2000
- Réserve nationale

Risques

PPRI DE LA MEURTHE

- Zone bleue : zone d autorisation avec prescriptions spécifiques
- Zone rouge : zone d interdiction

ARGILES

- Moyen

CRUE

- Niveaux d'aléa : Modéré ou fort
- Niveaux d'aléa : Fort
- Niveaux d'aléa : Très fort

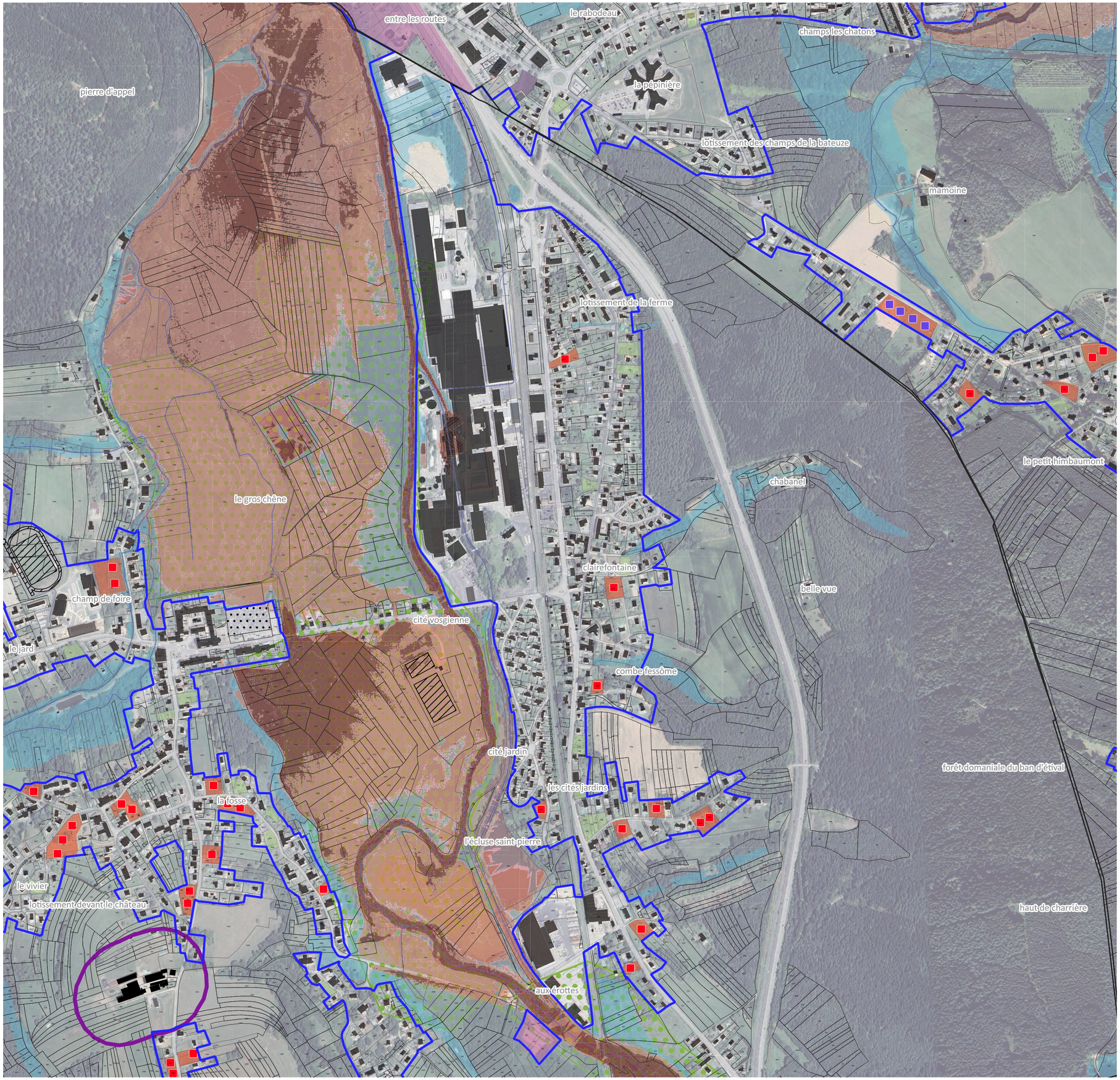

PÉRIMÈTRE PÉRENNE D'URBANISATION - PPU ET ÉTUDE DES POTENTIALITÉS ÉTIVAL-CLAIRFONTAINE OUEST

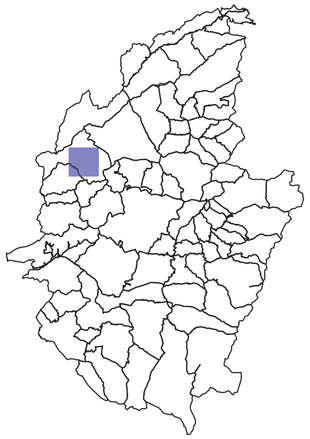

- Limites communales
- Périmètre Pérenne d'Urbanisation (PPU) base
- Extension du Périmètre Pérenne d'Urbanisation pour répondre aux besoins identifiés

IDENTIFICATION DU POTENTIEL DE CONSTRUCTION (UN CARRÉ = 1 LOGEMENT)

- Construction potentielle d'une nouvelle habitation en densification
- Construction potentielle d'une nouvelle habitation en extension (U extension et zone AU)
- Bâti existant ou en instance de construction ne figurant pas encore au cadastre

TYPOLOGIE DES ZONES ET DES DENTS CREUSES

- Dents creuses libres favorables à la construction
- Dents creuses libres favorables à la construction potentiellement humides
- Espaces de jardin connexes à des habitations ou équipements
- Espaces de jardin potentiellement humides
- Secteurs dédiés aux équipements
- Secteurs dédiés aux équipements potentiellement humides
- Secteurs dédiés aux activités économiques
- Secteurs dédiés aux activités économiques potentiellement humides
- Enjeux paysagers particuliers (ouverture, point de vue...)
- Contraintes connues sur la parcelle (servitude, topographie...)
- Cimetières (source : BDTOPO des Vosges)
- Terrains de sports (source : BDTOPO des Vosges)

ZONAGES ENVIRONNEMENTAUX, RISQUES ET ENJEUX AGRICOLES

Enjeux agricoles

- Bâtiments agricoles
- Périmètre des Installations Classées pour la Protection de l'Environnement (ICPE)
- Périmètre du Réglement Sanitaire Départemental (RSD)

Zonage environnementaux

- Zone humide effective et réglementaire
- ZNIEFF 1
- Arrêté de protection de biotope
- NATURA 2000
- Réserve nationale

Risques

PPRI DE LA MEURTHE

- Zone bleue : zone d autorisation avec prescriptions spécifiques
- Zone rouge : zone d interdiction

ARGILES

- Moyen

CRUE

- Niveaux d'aléa : Modéré ou fort
- Niveaux d'aléa : Fort
- Niveaux d'aléa : Très fort

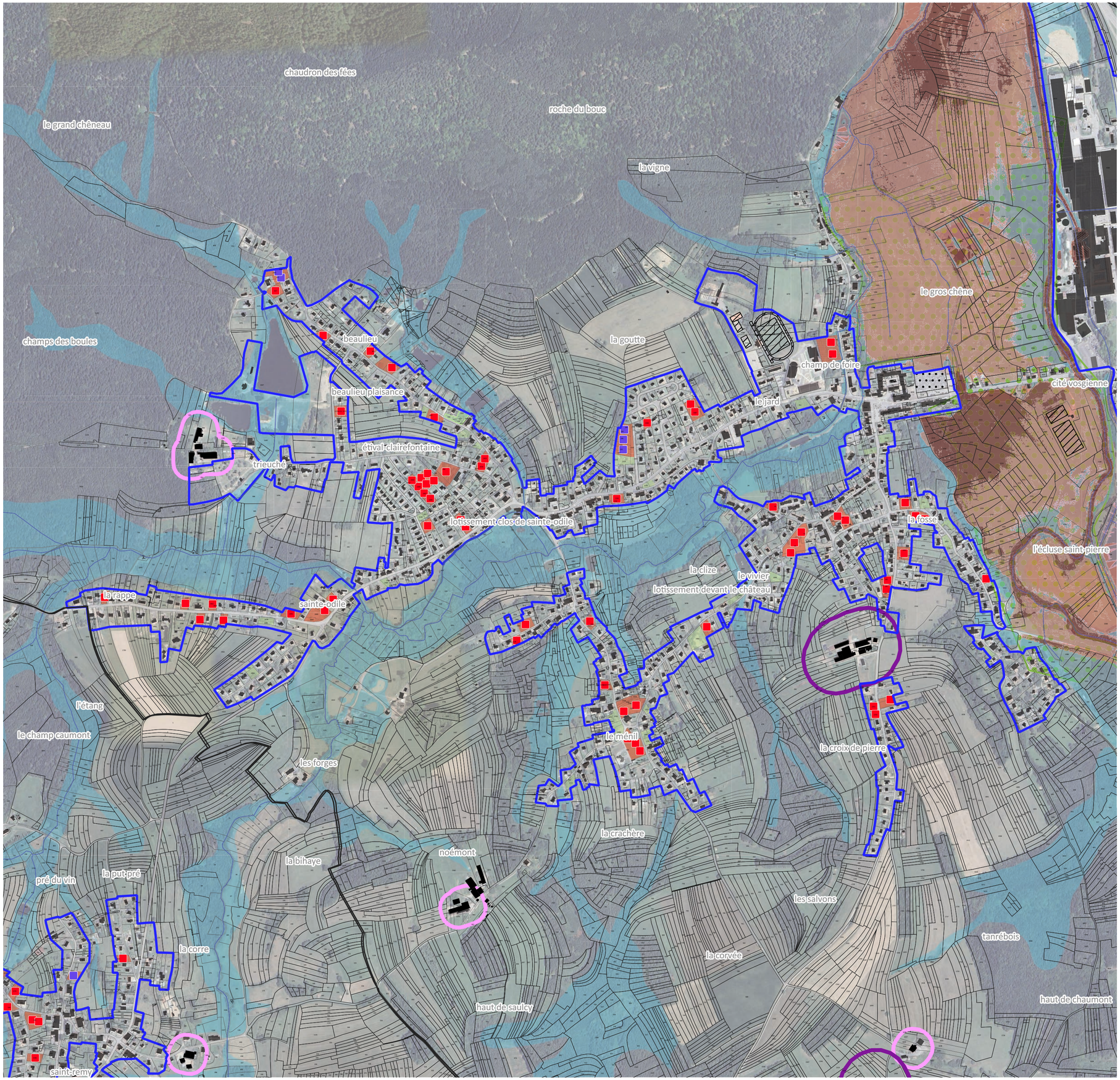

PÉRIMÈTRE PÉRENNE D'URBANISATION - PPU ET ÉTUDE DES POTENTIALITÉS ETIVAL-RAON

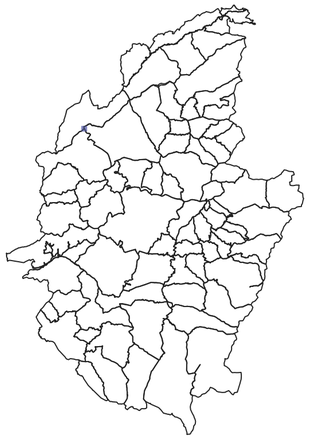

- Limites communales
- Périmètre Pérenne d'Urbanisation (PPU) base
- Extension du Périmètre Pérenne d'Urbanisation pour répondre aux besoins identifiés

IDENTIFICATION DU POTENTIEL DE CONSTRUCTION (UN CARRÉ = 1 LOGEMENT)

- Construction potentielle d'une nouvelle habitation en densification
- Construction potentielle d'une nouvelle habitation en extension (U extension et zone AU)
- Bâti existant ou en instance de construction ne figurant pas encore au cadastre

TYPOLOGIE DES ZONES ET DES DENTS CREUSES

- Dents creuses libres favorables à la construction
- Dents creuses libres favorables à la construction potentiellement humides
- Espaces de jardin connexes à des habitations ou équipements
- Espaces de jardin potentiellement humides
- Secteurs dédiés aux équipements
- Secteurs dédiés aux équipements potentiellement humides
- Secteurs dédiés aux activités économiques
- Secteurs dédiés aux activités économiques potentiellement humides
- Enjeux paysagers particuliers (ouverture, point de vue...)
- Contraintes connues sur la parcelle (servitude, topographie...)
- Cimetières (source : BDTOPO des Vosges)
- Terrains de sports (source : BDTOPO des Vosges)

ZONAGES ENVIRONNEMENTAUX, RISQUES ET ENJEUX AGRICOLES

Enjeux agricoles

- Bâtiments agricoles
- Périmètre des Installations Classées pour la Protection de l'Environnement (ICPE)
- Périmètre du Réglement Sanitaire Départemental (RSD)

Zonage environnementaux

- Zone humide effective et réglementaire
- ZNIEFF 1
- Arrêté de protection de biotope
- NATURA 2000
- Réserve nationale

Risques

PPRI DE LA MEURTHE

- Zone bleue : zone d autorisation avec prescriptions spécifiques
- Zone rouge : zone d interdiction

ARGILES

- Moyen

CRUE

- Niveaux d'aléa : Modéré ou fort
- Niveaux d'aléa : Fort
- Niveaux d'aléa : Très fort



PÉRIMÈTRE PÉRENNE D'URBANISATION - PPU ET ÉTUDE DES POTENTIALITÉS FRAIZE CENTRE EST

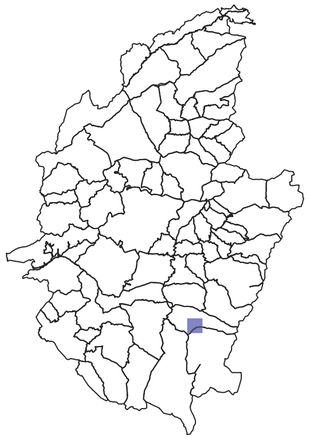

- Limites communales
- Périmètre Pérenne d'Urbanisation (PPU) base
- Extension du Périmètre Pérenne d'Urbanisation pour répondre aux besoins identifiés

IDENTIFICATION DU POTENTIEL DE CONSTRUCTION (UN CARRÉ = 1 LOGEMENT)

- Construction potentielle d'une nouvelle habitation en densification
- Construction potentielle d'une nouvelle habitation en extension (U extension et zone AU)
- Bâti existant ou en instance de construction ne figurant pas encore au cadastre

TYPOLOGIE DES ZONES ET DES DENTS CREUSES

- Dents creuses libres favorables à la construction
- Dents creuses libres favorables à la construction potentiellement humides
- Espaces de jardin connexes à des habitations ou équipements
- Espaces de jardin potentiellement humides
- Secteurs dédiés aux équipements
- Secteurs dédiés aux équipements potentiellement humides
- Secteurs dédiés aux activités économiques
- Secteurs dédiés aux activités économiques potentiellement humides
- Enjeux paysagers particuliers (ouverture, point de vue...)
- Contraintes connues sur la parcelle (servitude, topographie...)
- Cimetières (source : BDTOPO des Vosges)
- Terrains de sports (source : BDTOPO des Vosges)

ZONAGES ENVIRONNEMENTAUX, RISQUES ET ENJEUX AGRICOLES

Enjeux agricoles

- Bâtiments agricoles
- Périmètre des Installations Classées pour la Protection de l'Environnement (ICPE)
- Périmètre du Réglement Sanitaire Départemental (RSD)

Zonage environnementaux

- Zone humide effective et réglementaire
- ZNIEFF 1
- Arrêté de protection de biotope
- NATURA 2000
- Réserve nationale

Risques

PPRI DE LA MEURTHE

- Zone bleue : zone d autorisation avec prescriptions spécifiques
- Zone rouge : zone d interdiction

ARGILES

- Moyen

CRUE

- Niveaux d'aléa : Modéré ou fort
- Niveaux d'aléa : Fort
- Niveaux d'aléa : Très fort

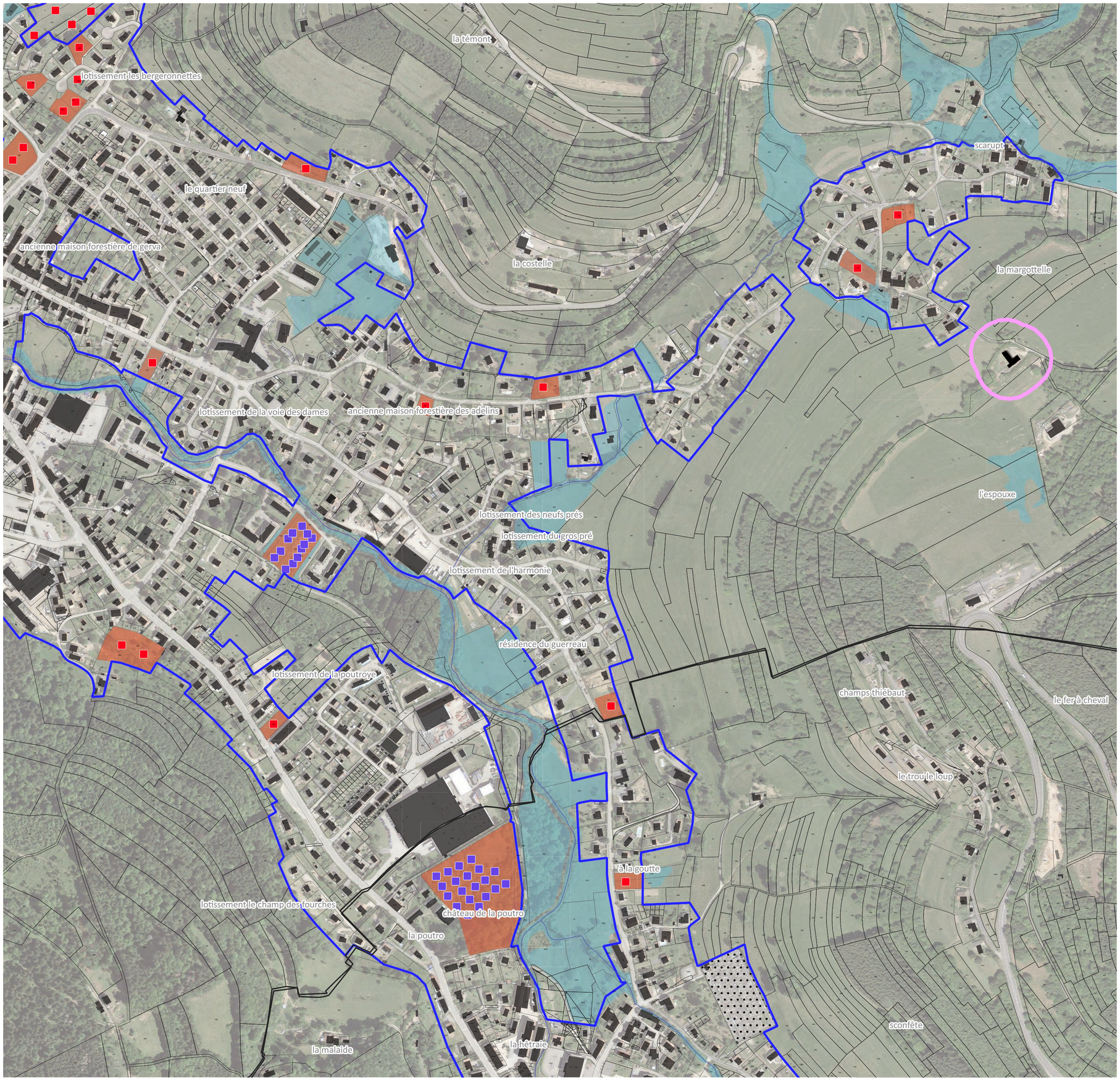

PÉRIMÈTRE PÉRENNE D'URBANISATION - PPU ET ÉTUDE DES POTENTIALITÉS FRAIZE CENTRE

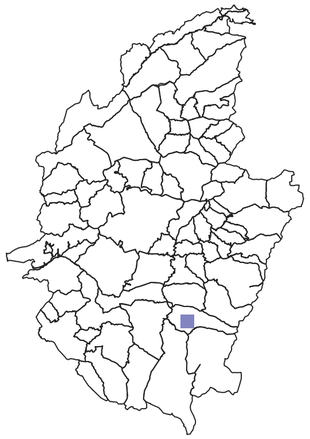

- Limites communales
- Périmètre Pérenne d'Urbanisation (PPU) base
- Extension du Périmètre Pérenne d'Urbanisation pour répondre aux besoins identifiés

IDENTIFICATION DU POTENTIEL DE CONSTRUCTION (UN CARRÉ = 1 LOGEMENT)

- Construction potentielle d'une nouvelle habitation en densification
- Construction potentielle d'une nouvelle habitation en extension (U extension et zone AU)
- Bâti existant ou en instance de construction ne figurant pas encore au cadastre

TYPOLOGIE DES ZONES ET DES DENTS CREUSES

- Dents creuses libres favorables à la construction
- Dents creuses libres favorables à la construction potentiellement humides
- Espaces de jardin connexes à des habitations ou équipements
- Espaces de jardin potentiellement humides
- Secteurs dédiés aux équipements
- Secteurs dédiés aux équipements potentiellement humides
- Secteurs dédiés aux activités économiques
- Secteurs dédiés aux activités économiques potentiellement humides
- Enjeux paysagers particuliers (ouverture, point de vue...)
- Contraintes connues sur la parcelle (servitude, topographie...)
- Cimetières (source : BDTOPO des Vosges)
- Terrains de sports (source : BDTOPO des Vosges)

ZONAGES ENVIRONNEMENTAUX, RISQUES ET ENJEUX AGRICOLES

Enjeux agricoles

- Bâtiments agricoles
- Périmètre des Installations Classées pour la Protection de l'Environnement (ICPE)
- Périmètre du Réglement Sanitaire Départemental (RSD)

Zonage environnementaux

- Zone humide effective et réglementaire
- ZNIEFF 1
- Arrêté de protection de biotope
- NATURA 2000
- Réserve nationale

Risques

PPRI DE LA MEURTHE

- Zone bleue : zone d autorisation avec prescriptions spécifiques
- Zone rouge : zone d interdiction

ARGILES

- Moyen

CRUE

- Niveaux d'aléa : Modéré ou fort
- Niveaux d'aléa : Fort
- Niveaux d'aléa : Très fort



PÉRIMÈTRE PÉRENNE D'URBANISATION - PPU ET ÉTUDE DES POTENTIALITÉS FRAIZE OUEST

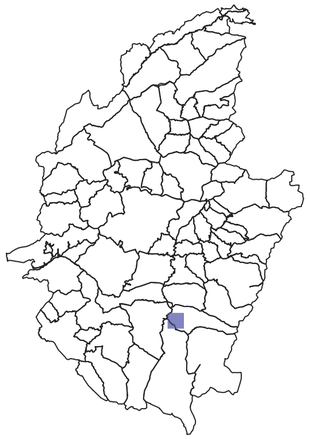

- Limites communales
- Périmètre Pérenne d'Urbanisation (PPU) base
- Extension du Périmètre Pérenne d'Urbanisation pour répondre aux besoins identifiés

IDENTIFICATION DU POTENTIEL DE CONSTRUCTION (UN CARRÉ = 1 LOGEMENT)

- Construction potentielle d'une nouvelle habitation en densification
- Construction potentielle d'une nouvelle habitation en extension (U extension et zone AU)
- Bâti existant ou en instance de construction ne figurant pas encore au cadastre

TYPOLOGIE DES ZONES ET DES DENTS CREUSES

- Dents creuses libres favorables à la construction
- Dents creuses libres favorables à la construction potentiellement humides
- Espaces de jardin connexes à des habitations ou équipements
- Espaces de jardin potentiellement humides
- Secteurs dédiés aux équipements
- Secteurs dédiés aux équipements potentiellement humides
- Secteurs dédiés aux activités économiques
- Secteurs dédiés aux activités économiques potentiellement humides
- Enjeux paysagers particuliers (ouverture, point de vue...)
- Contraintes connues sur la parcelle (servitude, topographie...)
- Cimetières (source : BDTOPO des Vosges)
- Terrains de sports (source : BDTOPO des Vosges)

ZONAGES ENVIRONNEMENTAUX, RISQUES ET ENJEUX AGRICOLES

Enjeux agricoles

- Bâtiments agricoles
- Périmètre des Installations Classées pour la Protection de l'Environnement (ICPE)
- Périmètre du Réglement Sanitaire Départemental (RSD)

Zonage environnementaux

- Zone humide effective et réglementaire
- ZNIEFF 1
- Arrêté de protection de biotope
- NATURA 2000
- Réserve nationale

Risques

PPRI DE LA MEURTHE

- Zone bleue : zone d autorisation avec prescriptions spécifiques
- Zone rouge : zone d interdiction

ARGILES

- Moyen

CRUE

- Niveaux d'aléa : Modéré ou fort
- Niveaux d'aléa : Fort
- Niveaux d'aléa : Très fort

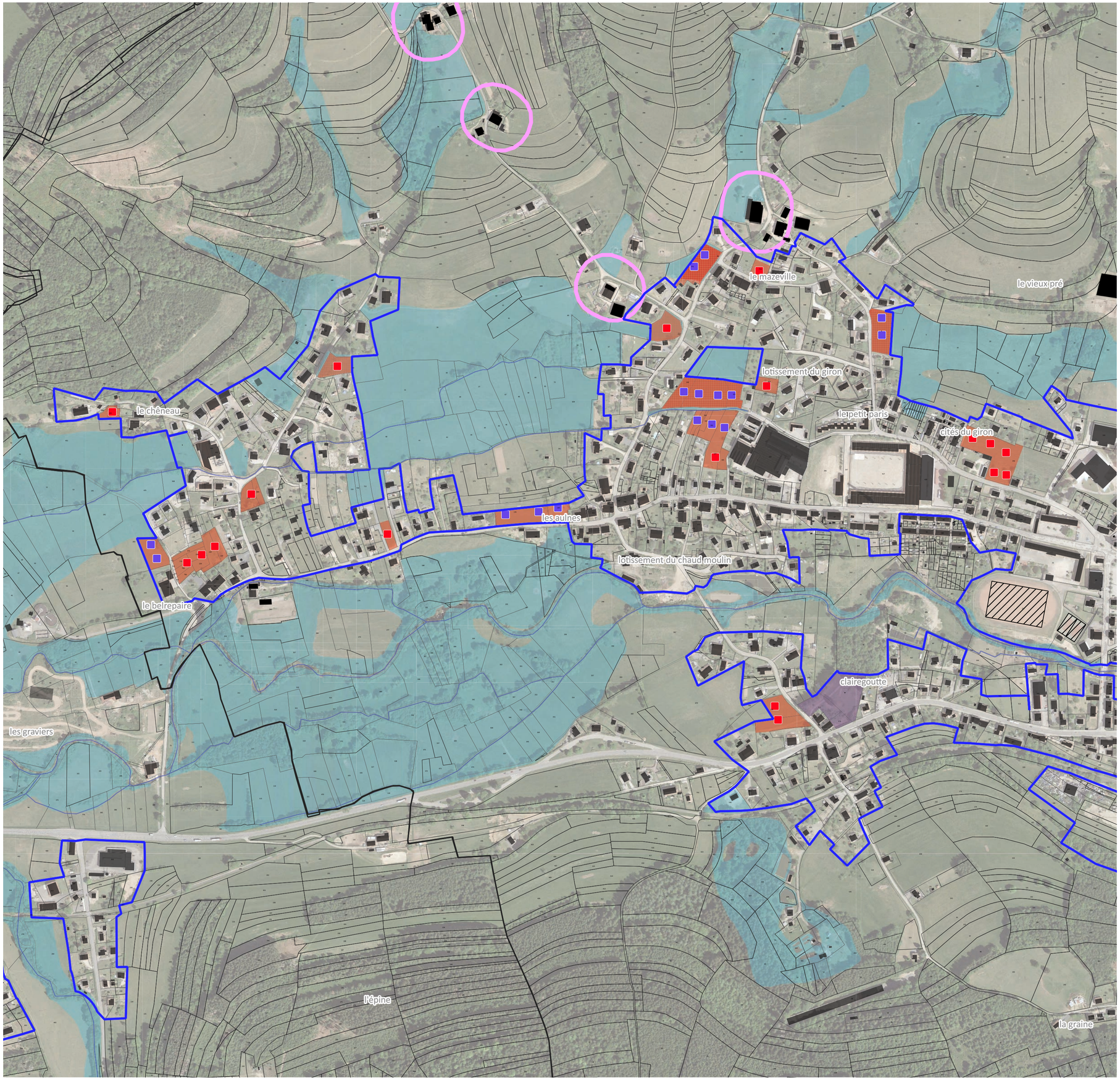

PÉRIMÈTRE PÉRENNE D'URBANISATION - PPU ET ÉTUDE DES POTENTIALITÉS FRAPELLE

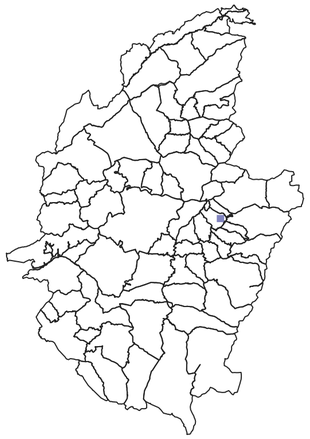

- Limites communales
- Périmètre Pérenne d'Urbanisation (PPU) base
- Extension du Périmètre Pérenne d'Urbanisation pour répondre aux besoins identifiés

IDENTIFICATION DU POTENTIEL DE CONSTRUCTION (UN CARRÉ = 1 LOGEMENT)

- Construction potentielle d'une nouvelle habitation en densification
- Construction potentielle d'une nouvelle habitation en extension (U extension et zone AU)
- Bâti existant ou en instance de construction ne figurant pas encore au cadastre

TYPOLOGIE DES ZONES ET DES DENTS CREUSES

- Dents creuses libres favorables à la construction
- Dents creuses libres favorables à la construction potentiellement humides
- Espaces de jardin connexes à des habitations ou équipements
- Espaces de jardin potentiellement humides
- Secteurs dédiés aux équipements
- Secteurs dédiés aux équipements potentiellement humides
- Secteurs dédiés aux activités économiques
- Secteurs dédiés aux activités économiques potentiellement humides
- Enjeux paysagers particuliers (ouverture, point de vue...)
- Contraintes connues sur la parcelle (servitude, topographie...)
- Cimetières (source : BDTOPO des Vosges)
- Terrains de sports (source : BDTOPO des Vosges)

ZONAGES ENVIRONNEMENTAUX, RISQUES ET ENJEUX AGRICOLES

Enjeux agricoles

- Bâtiments agricoles
- Périmètre des Installations Classées pour la Protection de l'Environnement (ICPE)
- Périmètre du Réglement Sanitaire Départemental (RSD)

Zonage environnementaux

- Zone humide effective et réglementaire
- ZNIEFF 1
- Arrêté de protection de biotope
- NATURA 2000
- Réserve nationale

Risques

PPRI DE LA MEURTHE

- Zone bleue : zone d autorisation avec prescriptions spécifiques
- Zone rouge : zone d interdiction

ARGILES

- Moyen

CRUE

- Niveaux d'aléa : Modéré ou fort
- Niveaux d'aléa : Fort
- Niveaux d'aléa : Très fort

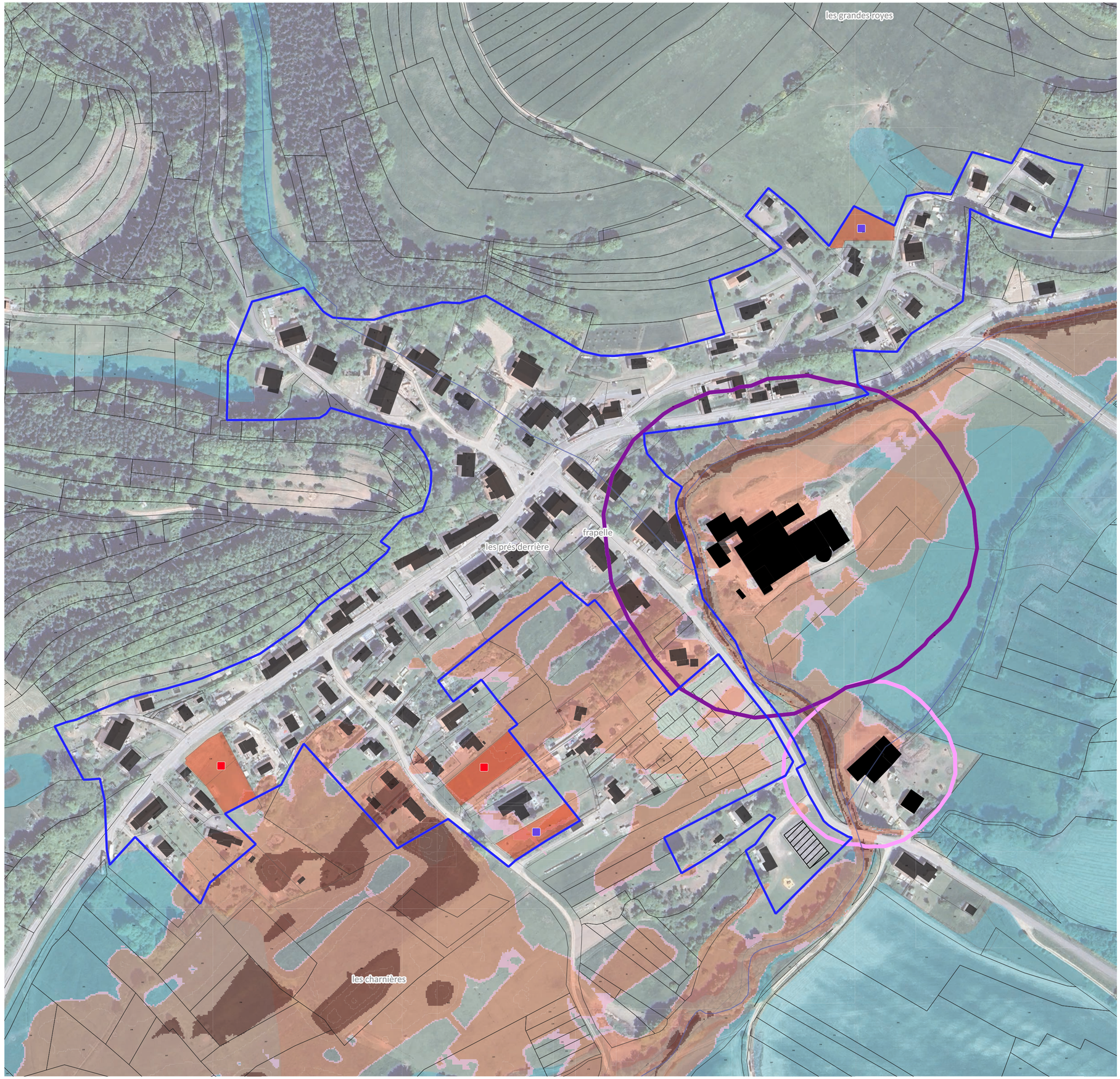

PÉRIMÈTRE PÉRENNE D'URBANISATION - PPU ET ÉTUDE DES POTENTIALITÉS GERBEPAL CENTRE

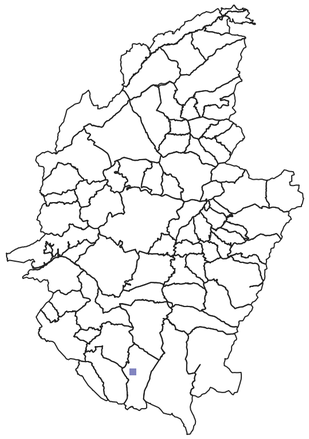

- Limites communales
- Périmètre Pérenne d'Urbanisation (PPU) base
- Extension du Périmètre Pérenne d'Urbanisation pour répondre aux besoins identifiés

IDENTIFICATION DU POTENTIEL DE CONSTRUCTION (UN CARRÉ = 1 LOGEMENT)

- Construction potentielle d'une nouvelle habitation en densification
- Construction potentielle d'une nouvelle habitation en extension (U extension et zone AU)
- Bâti existant ou en instance de construction ne figurant pas encore au cadastre

TYPOLOGIE DES ZONES ET DES DENTS CREUSES

- Dents creuses libres favorables à la construction
- Dents creuses libres favorables à la construction potentiellement humides
- Espaces de jardin connexes à des habitations ou équipements
- Espaces de jardin potentiellement humides
- Secteurs dédiés aux équipements
- Secteurs dédiés aux équipements potentiellement humides
- Secteurs dédiés aux activités économiques
- Secteurs dédiés aux activités économiques potentiellement humides
- Enjeux paysagers particuliers (ouverture, point de vue...)
- Contraintes connues sur la parcelle (servitude, topographie...)
- Cimetières (source : BDTOPO des Vosges)
- Terrains de sports (source : BDTOPO des Vosges)

ZONAGES ENVIRONNEMENTAUX, RISQUES ET ENJEUX AGRICOLES

Enjeux agricoles

- Bâtiments agricoles
- Périmètre des Installations Classées pour la Protection de l'Environnement (ICPE)
- Périmètre du Réglement Sanitaire Départemental (RSD)

Zonage environnementaux

- Zone humide effective et réglementaire
- ZNIEFF 1
- Arrêté de protection de biotope
- NATURA 2000
- Réserve nationale

Risques

PPRI DE LA MEURTHE

- Zone bleue : zone d autorisation avec prescriptions spécifiques
- Zone rouge : zone d interdiction

ARGILES

- Moyen

CRUE

- Niveaux d'aléa : Modéré ou fort
- Niveaux d'aléa : Fort
- Niveaux d'aléa : Très fort

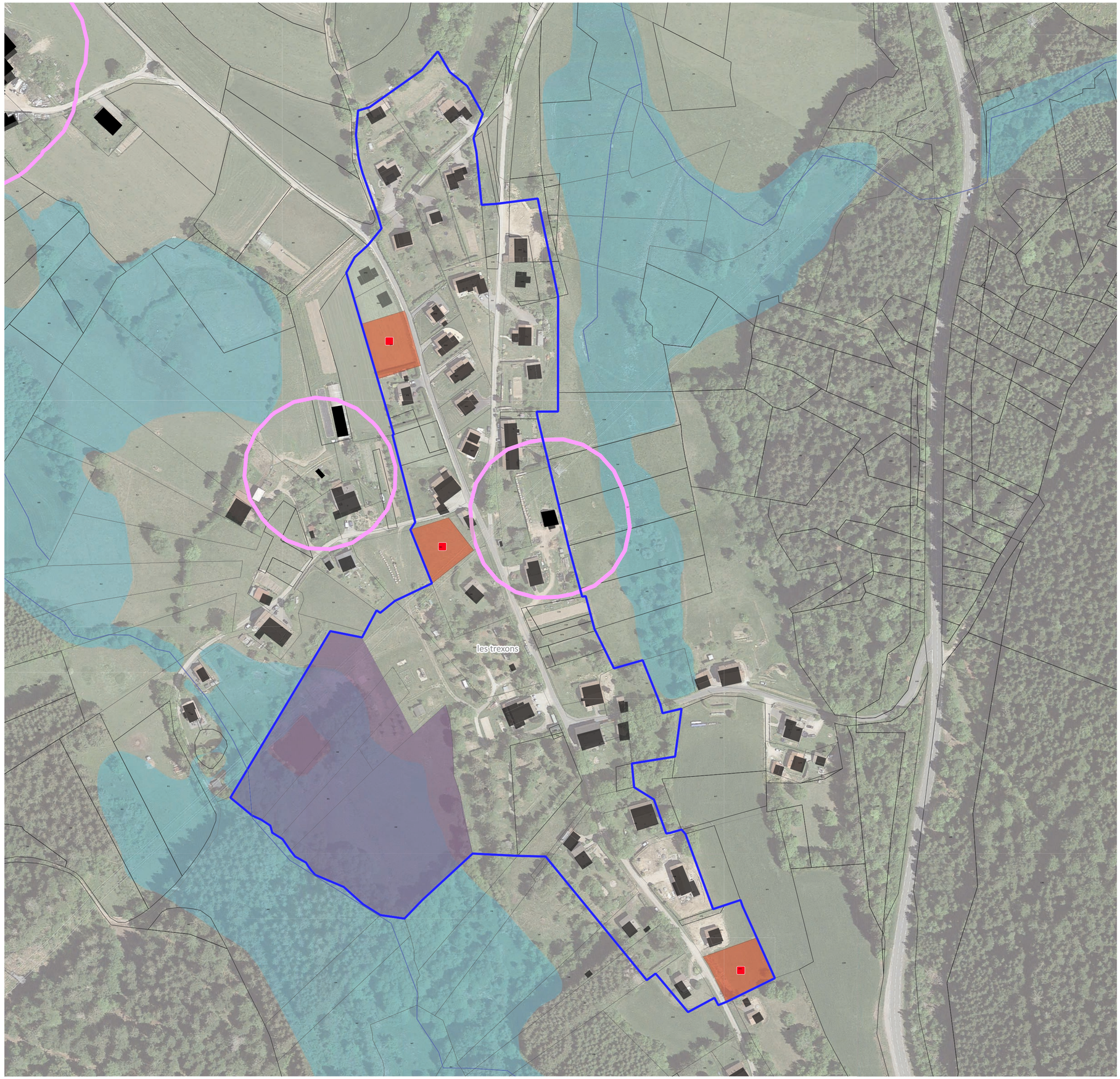

PÉRIMÈTRE PÉRENNE D'URBANISATION - PPU ET ÉTUDE DES POTENTIALITÉS GERBEPAL NORD

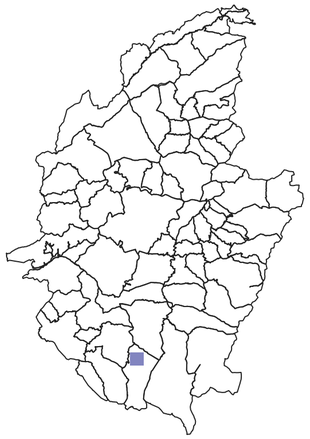

- Limites communales
- Périmètre Pérenne d'Urbanisation (PPU) base
- Extension du Périmètre Pérenne d'Urbanisation pour répondre aux besoins identifiés

IDENTIFICATION DU POTENTIEL DE CONSTRUCTION (UN CARRÉ = 1 LOGEMENT)

- Construction potentielle d'une nouvelle habitation en densification
- Construction potentielle d'une nouvelle habitation en extension (U extension et zone AU)
- Bâti existant ou en instance de construction ne figurant pas encore au cadastre

TYPOLOGIE DES ZONES ET DES DENTS CREUSES

- Dents creuses libres favorables à la construction
- Dents creuses libres favorables à la construction potentiellement humides
- Espaces de jardin connexes à des habitations ou équipements
- Espaces de jardin potentiellement humides
- Secteurs dédiés aux équipements
- Secteurs dédiés aux équipements potentiellement humides
- Secteurs dédiés aux activités économiques
- Secteurs dédiés aux activités économiques potentiellement humides
- Enjeux paysagers particuliers (ouverture, point de vue...)
- Contraintes connues sur la parcelle (servitude, topographie...)
- Cimetières (source : BDTOPO des Vosges)
- Terrains de sports (source : BDTOPO des Vosges)

ZONAGES ENVIRONNEMENTAUX, RISQUES ET ENJEUX AGRICOLES

Enjeux agricoles

- Bâtiments agricoles
- Périmètre des Installations Classées pour la Protection de l'Environnement (ICPE)
- Périmètre du Réglement Sanitaire Départemental (RSD)

Zonage environnementaux

- Zone humide effective et réglementaire
- ZNIEFF 1
- Arrêté de protection de biotope
- NATURA 2000
- Réserve nationale

Risques

PPRI DE LA MEURTHE

- Zone bleue : zone d autorisation avec prescriptions spécifiques
- Zone rouge : zone d interdiction

ARGILES

- Moyen

CRUE

- Niveaux d'aléa : Modéré ou fort
- Niveaux d'aléa : Fort
- Niveaux d'aléa : Très fort

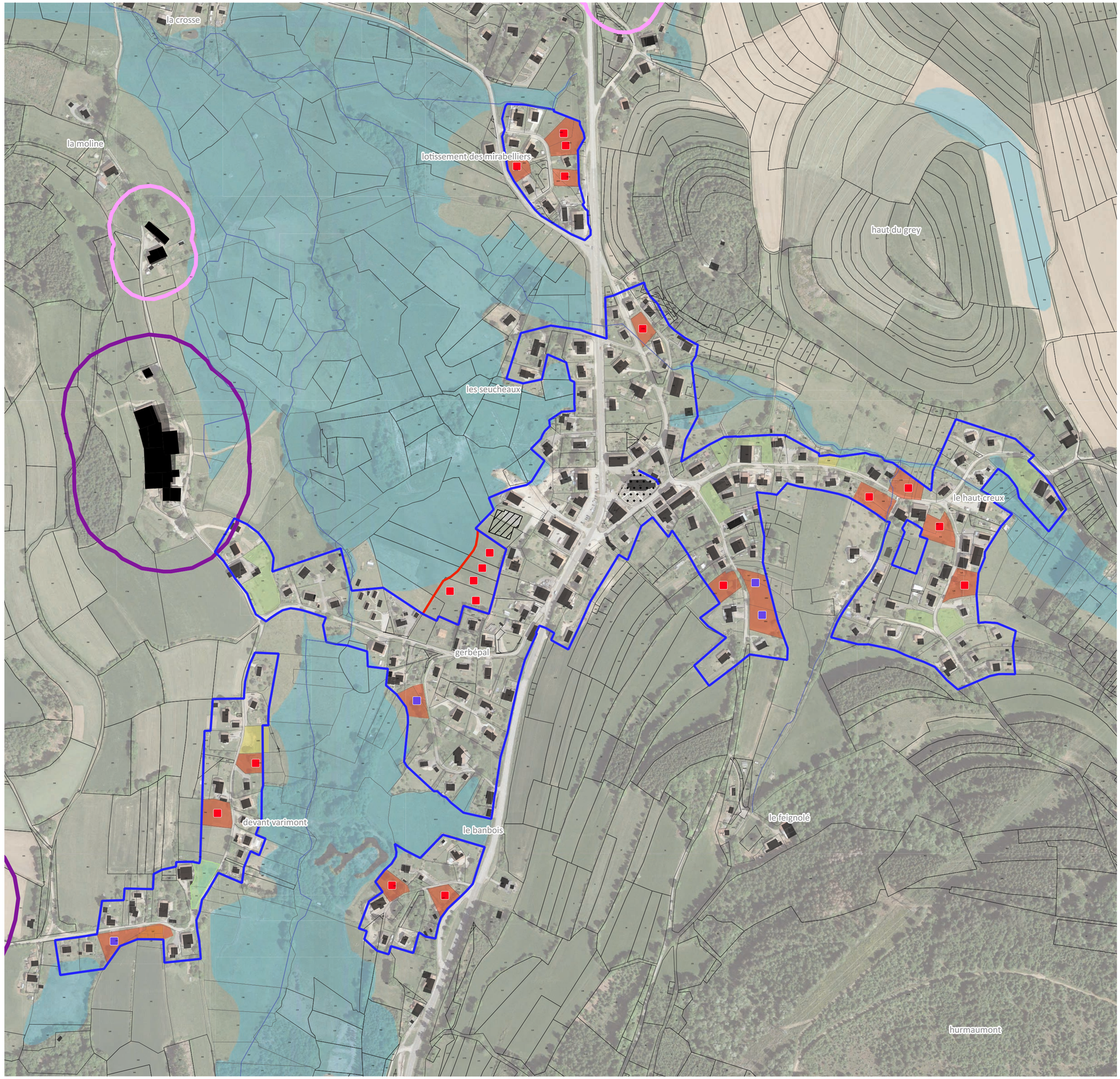

PÉRIMÈTRE PÉRENNE D'URBANISATION - PPU ET ÉTUDE DES POTENTIALITÉS GERBEPAL SUD

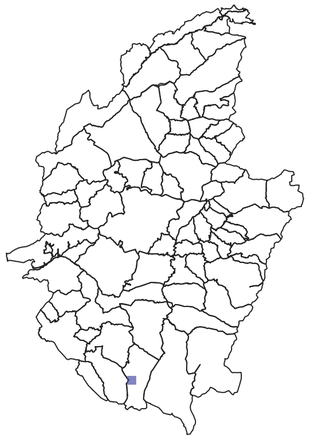

- Limites communales
- Périmètre Pérenne d'Urbanisation (PPU) base
- Extension du Périmètre Pérenne d'Urbanisation pour répondre aux besoins identifiés

IDENTIFICATION DU POTENTIEL DE CONSTRUCTION (UN CARRÉ = 1 LOGEMENT)

- Construction potentielle d'une nouvelle habitation en densification
- Construction potentielle d'une nouvelle habitation en extension (U extension et zone AU)
- Bâti existant ou en instance de construction ne figurant pas encore au cadastre

TYPOLOGIE DES ZONES ET DES DENTS CREUSES

- Dents creuses libres favorables à la construction
- Dents creuses libres favorables à la construction potentiellement humides
- Espaces de jardin connexes à des habitations ou équipements
- Espaces de jardin potentiellement humides
- Secteurs dédiés aux équipements
- Secteurs dédiés aux équipements potentiellement humides
- Secteurs dédiés aux activités économiques
- Secteurs dédiés aux activités économiques potentiellement humides
- Enjeux paysagers particuliers (ouverture, point de vue...)
- Contraintes connues sur la parcelle (servitude, topographie...)
- Cimetières (source : BDTOPO des Vosges)
- Terrains de sports (source : BDTOPO des Vosges)

ZONAGES ENVIRONNEMENTAUX, RISQUES ET ENJEUX AGRICOLES

Enjeux agricoles

- Bâtiments agricoles
- Périmètre des Installations Classées pour la Protection de l'Environnement (ICPE)
- Périmètre du Réglement Sanitaire Départemental (RSD)

Zonage environnementaux

- Zone humide effective et réglementaire
- ZNIEFF 1
- Arrêté de protection de biotope
- NATURA 2000
- Réserve nationale

Risques

PPRI DE LA MEURTHE

- Zone bleue : zone d autorisation avec prescriptions spécifiques
- Zone rouge : zone d interdiction

ARGILES

- Moyen

CRUE

- Niveaux d'aléa : Modéré ou fort
- Niveaux d'aléa : Fort
- Niveaux d'aléa : Très fort

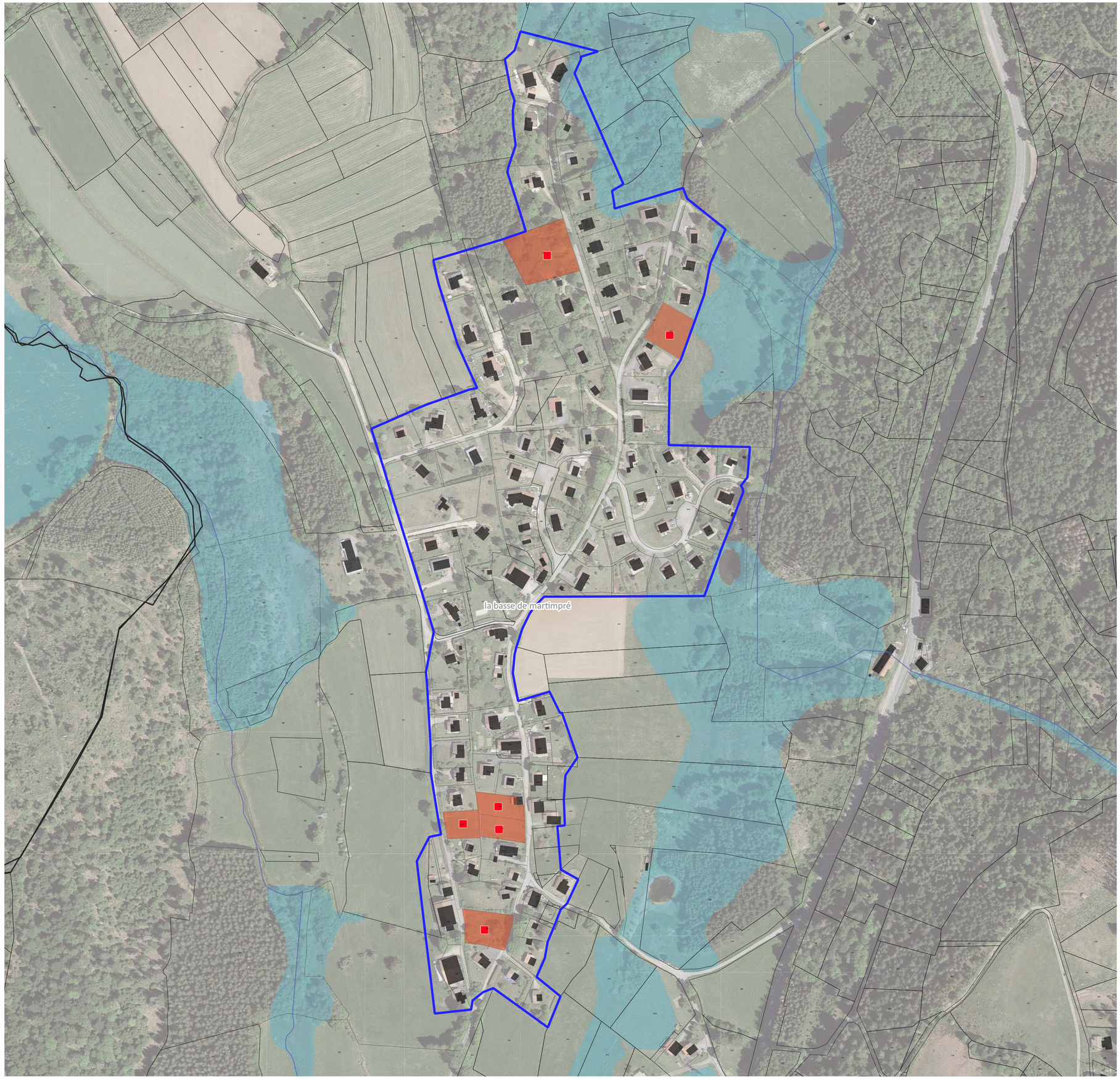

PÉRIMÈTRE PÉRENNE D'URBANISATION - PPU ET ÉTUDE DES POTENTIALITÉS GERMAINGOUTTE



- Limites communales
- Périmètre Pérenne d'Urbanisation (PPU) base
- Extension du Périmètre Pérenne d'Urbanisation pour répondre aux besoins identifiés

IDENTIFICATION DU POTENTIEL DE CONSTRUCTION (UN CARRÉ = 1 LOGEMENT)

- Construction potentielle d'une nouvelle habitation en densification
- Construction potentielle d'une nouvelle habitation en extension (U extension et zone AU)
- Bâti existant ou en instance de construction ne figurant pas encore au cadastre

TYPOLOGIE DES ZONES ET DES DENTS CREUSES

- Dents creuses libres favorables à la construction
- Dents creuses libres favorables à la construction potentiellement humides
- Espaces de jardin connexes à des habitations ou équipements
- Espaces de jardin potentiellement humides
- Secteurs dédiés aux équipements
- Secteurs dédiés aux équipements potentiellement humides
- Secteurs dédiés aux activités économiques
- Secteurs dédiés aux activités économiques potentiellement humides
- Enjeux paysagers particuliers (ouverture, point de vue...)
- Contraintes connues sur la parcelle (servitude, topographie...)
- Cimetières (source : BDTOPO des Vosges)
- Terrains de sports (source : BDTOPO des Vosges)

ZONAGES ENVIRONNEMENTAUX, RISQUES ET ENJEUX AGRICOLES

Enjeux agricoles

- Bâtiments agricoles
- Périmètre des Installations Classées pour la Protection de l'Environnement (ICPE)
- Périmètre du Réglement Sanitaire Départemental (RSD)

Zonage environnementaux

- Zone humide effective et réglementaire
- ZNIEFF 1
- Arrêté de protection de biotope
- NATURA 2000
- Réserve nationale

Risques

PPRI DE LA MEURTHE

- Zone bleue : zone d autorisation avec prescriptions spécifiques
- Zone rouge : zone d interdiction

ARGILES

- Moyen

CRUE

- Niveaux d'aléa : Modéré ou fort
- Niveaux d'aléa : Fort
- Niveaux d'aléa : Très fort

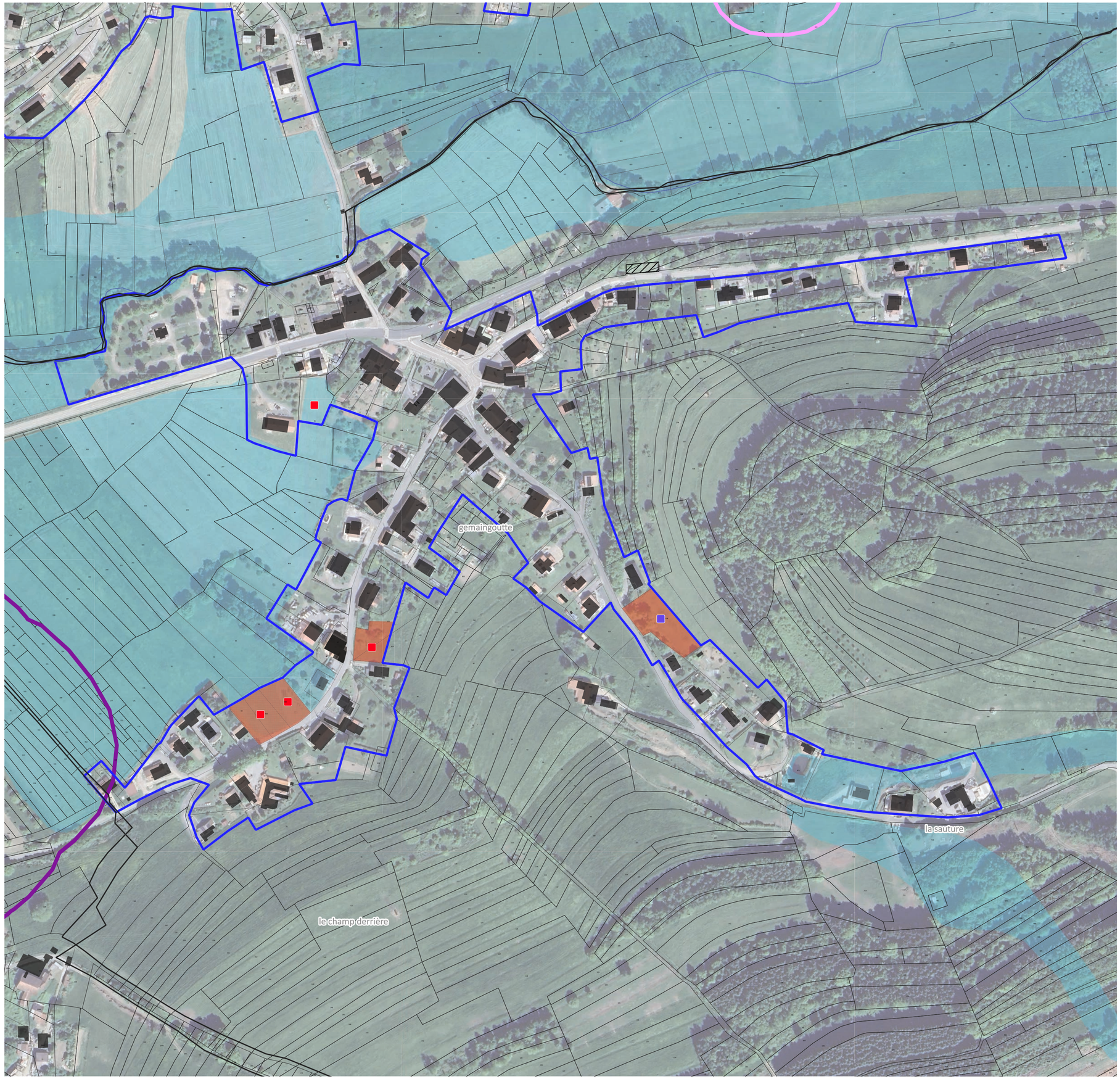

PÉRIMÈTRE PÉRENNE D'URBANISATION - PPU ET ÉTUDE DES POTENTIALITÉS GRANDRUPT

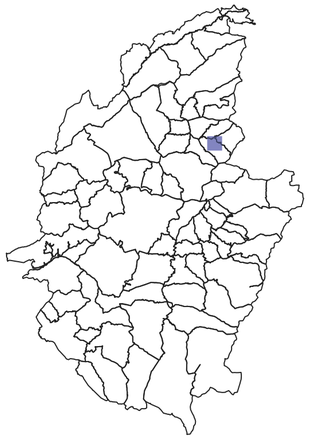

- Limites communales
- Périmètre Pérenne d'Urbanisation (PPU) base
- Extension du Périmètre Pérenne d'Urbanisation pour répondre aux besoins identifiés

IDENTIFICATION DU POTENTIEL DE CONSTRUCTION (UN CARRÉ = 1 LOGEMENT)

- Construction potentielle d'une nouvelle habitation en densification
- Construction potentielle d'une nouvelle habitation en extension (U extension et zone AU)
- Bâti existant ou en instance de construction ne figurant pas encore au cadastre

TYPOLOGIE DES ZONES ET DES DENTS CREUSES

- Dents creuses libres favorables à la construction
- Dents creuses libres favorables à la construction potentiellement humides
- Espaces de jardin connexes à des habitations ou équipements
- Espaces de jardin potentiellement humides
- Secteurs dédiés aux équipements
- Secteurs dédiés aux équipements potentiellement humides
- Secteurs dédiés aux activités économiques
- Secteurs dédiés aux activités économiques potentiellement humides
- Enjeux paysagers particuliers (ouverture, point de vue...)
- Contraintes connues sur la parcelle (servitude, topographie...)
- Cimetières (source : BDTOPO des Vosges)
- Terrains de sports (source : BDTOPO des Vosges)

ZONAGES ENVIRONNEMENTAUX, RISQUES ET ENJEUX AGRICOLES

Enjeux agricoles

- Bâtiments agricoles
- Périmètre des Installations Classées pour la Protection de l'Environnement (ICPE)
- Périmètre du Réglement Sanitaire Départemental (RSD)

Zonage environnementaux

- Zone humide effective et réglementaire
- ZNIEFF 1
- Arrêté de protection de biotope
- NATURA 2000
- Réserve nationale

Risques

PPRI DE LA MEURTHE

- Zone bleue : zone d autorisation avec prescriptions spécifiques
- Zone rouge : zone d interdiction

ARGILES

- Moyen

CRUE

- Niveaux d'aléa : Modéré ou fort
- Niveaux d'aléa : Fort
- Niveaux d'aléa : Très fort

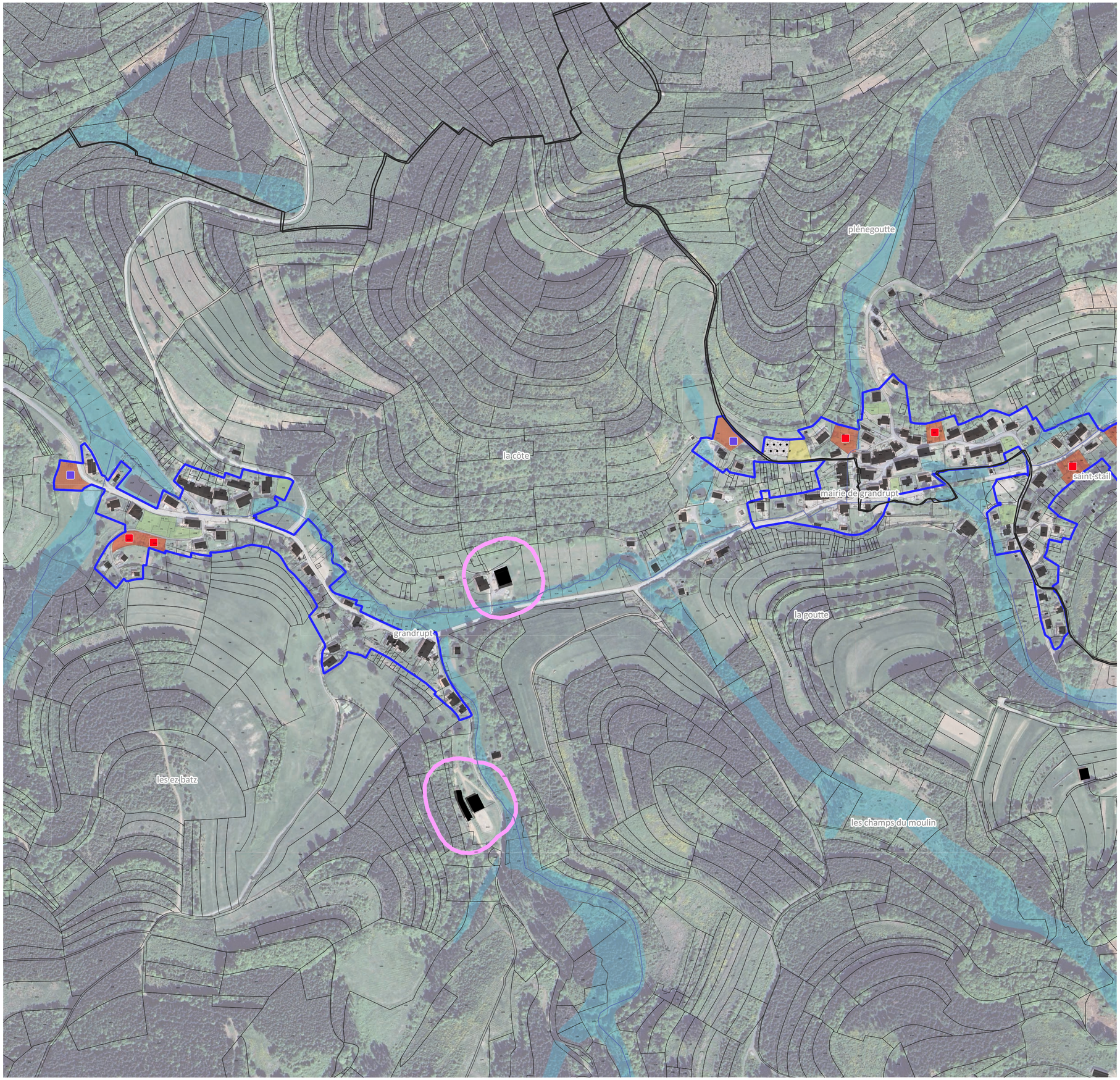

PÉRIMÈTRE PÉRENNE D'URBANISATION - PPU ET ÉTUDE DES POTENTIALITÉS HURBACHE

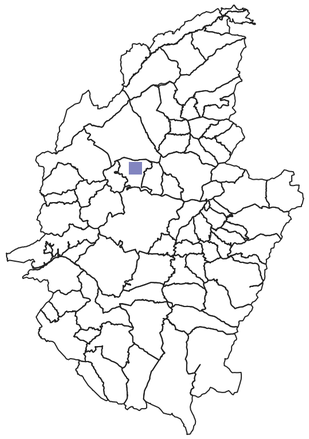

- Limites communales
- Périmètre Pérenne d'Urbanisation (PPU) base
- Extension du Périmètre Pérenne d'Urbanisation pour répondre aux besoins identifiés

IDENTIFICATION DU POTENTIEL DE CONSTRUCTION (UN CARRÉ = 1 LOGEMENT)

- Construction potentielle d'une nouvelle habitation en densification
- Construction potentielle d'une nouvelle habitation en extension (U extension et zone AU)
- Bâti existant ou en instance de construction ne figurant pas encore au cadastre

TYPOLOGIE DES ZONES ET DES DENTS CREUSES

- Dents creuses libres favorables à la construction
- Dents creuses libres favorables à la construction potentiellement humides
- Espaces de jardin connexes à des habitations ou équipements
- Espaces de jardin potentiellement humides
- Secteurs dédiés aux équipements
- Secteurs dédiés aux équipements potentiellement humides
- Secteurs dédiés aux activités économiques
- Secteurs dédiés aux activités économiques potentiellement humides
- Enjeux paysagers particuliers (ouverture, point de vue...)
- Contraintes connues sur la parcelle (servitude, topographie...)
- Cimetières (source : BDTOPO des Vosges)
- Terrains de sports (source : BDTOPO des Vosges)

ZONAGES ENVIRONNEMENTAUX, RISQUES ET ENJEUX AGRICOLES

Enjeux agricoles

- Bâtiments agricoles
- Périmètre des Installations Classées pour la Protection de l'Environnement (ICPE)
- Périmètre du Réglement Sanitaire Départemental (RSD)

Zonage environnementaux

- Zone humide effective et réglementaire
- ZNIEFF 1
- Arrêté de protection de biotope
- NATURA 2000
- Réserve nationale

Risques

PPRI DE LA MEURTHE

- Zone bleue : zone d autorisation avec prescriptions spécifiques
- Zone rouge : zone d interdiction

ARGILES

- Moyen

CRUE

- Niveaux d'aléa : Modéré ou fort
- Niveaux d'aléa : Fort
- Niveaux d'aléa : Très fort

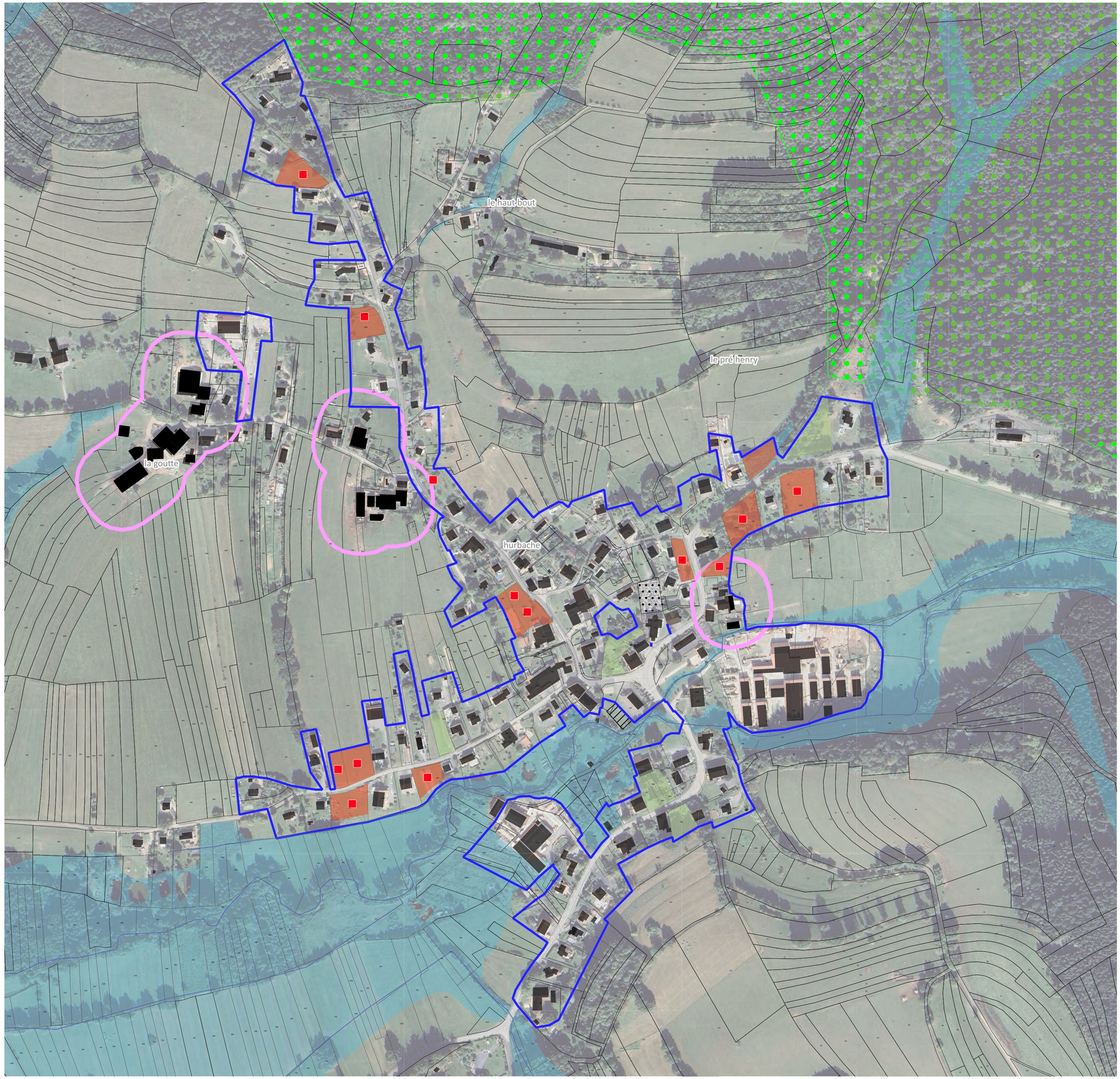

PÉRIMÈTRE PÉRENNE D'URBANISATION - PPU ET ÉTUDE DES POTENTIALITÉS LA BOURGONCE EST

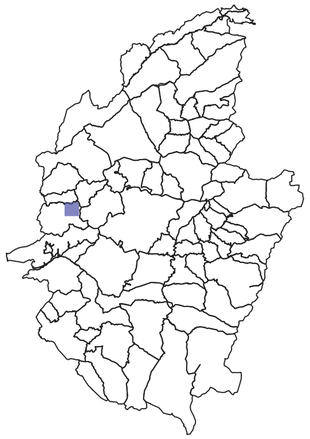

- Limites communales
- Périmètre Pérenne d'Urbanisation (PPU) base
- Extension du Périmètre Pérenne d'Urbanisation pour répondre aux besoins identifiés

IDENTIFICATION DU POTENTIEL DE CONSTRUCTION (UN CARRÉ = 1 LOGEMENT)

- Construction potentielle d'une nouvelle habitation en densification
- Construction potentielle d'une nouvelle habitation en extension (U extension et zone AU)
- Bâti existant ou en instance de construction ne figurant pas encore au cadastre

TYPOLOGIE DES ZONES ET DES DENTS CREUSES

- Dents creuses libres favorables à la construction
- Dents creuses libres favorables à la construction potentiellement humides
- Espaces de jardin connexes à des habitations ou équipements
- Espaces de jardin potentiellement humides
- Secteurs dédiés aux équipements
- Secteurs dédiés aux équipements potentiellement humides
- Secteurs dédiés aux activités économiques
- Secteurs dédiés aux activités économiques potentiellement humides
- Enjeux paysagers particuliers (ouverture, point de vue...)
- Contraintes connues sur la parcelle (servitude, topographie...)
- Cimetières (source : BDTOPO des Vosges)
- Terrains de sports (source : BDTOPO des Vosges)

ZONAGES ENVIRONNEMENTAUX, RISQUES ET ENJEUX AGRICOLES

Enjeux agricoles

- Bâtiments agricoles
- Périmètre des Installations Classées pour la Protection de l'Environnement (ICPE)
- Périmètre du Réglement Sanitaire Départemental (RSD)

Zonage environnementaux

- Zone humide effective et réglementaire
- ZNIEFF 1
- Arrêté de protection de biotope
- NATURA 2000
- Réserve nationale

Risques

PPRI DE LA MEURTHE

- Zone bleue : zone d autorisation avec prescriptions spécifiques
- Zone rouge : zone d interdiction

ARGILES

- Moyen

CRUE

- Niveaux d'aléa : Modéré ou fort
- Niveaux d'aléa : Fort
- Niveaux d'aléa : Très fort

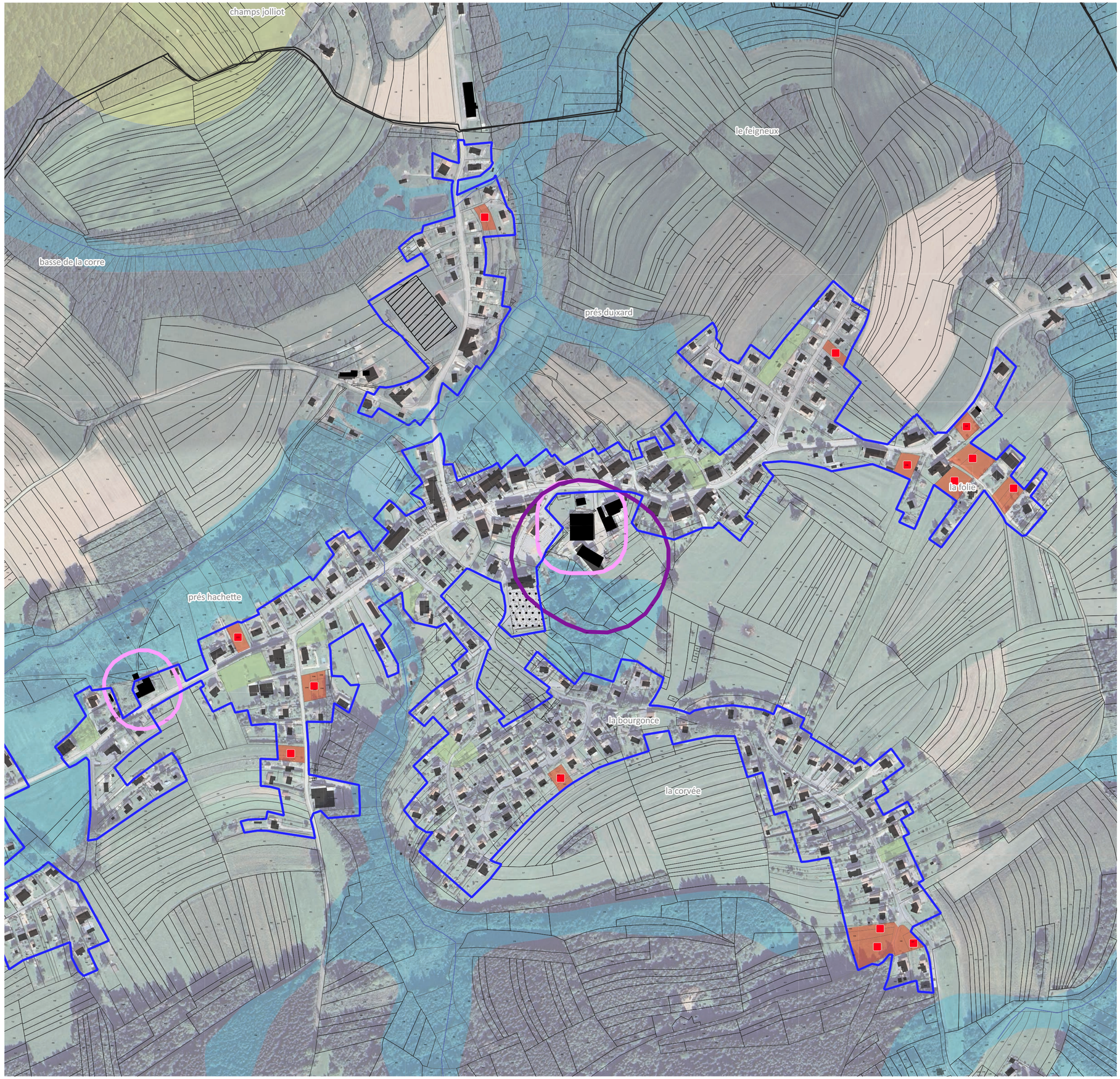

PÉRIMÈTRE PÉRENNE D'URBANISATION - PPU ET ÉTUDE DES POTENTIALITÉS LA BOURGONCE OUEST

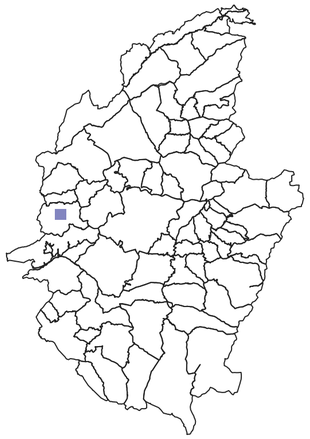

- Limites communales
- Périmètre Pérenne d'Urbanisation (PPU) base
- Extension du Périmètre Pérenne d'Urbanisation pour répondre aux besoins identifiés

IDENTIFICATION DU POTENTIEL DE CONSTRUCTION (UN CARRÉ = 1 LOGEMENT)

- Construction potentielle d'une nouvelle habitation en densification
- Construction potentielle d'une nouvelle habitation en extension (U extension et zone AU)
- Bâti existant ou en instance de construction ne figurant pas encore au cadastre

TYPOLOGIE DES ZONES ET DES DENTS CREUSES

- Dents creuses libres favorables à la construction
- Dents creuses libres favorables à la construction potentiellement humides
- Espaces de jardin connexes à des habitations ou équipements
- Espaces de jardin potentiellement humides
- Secteurs dédiés aux équipements
- Secteurs dédiés aux équipements potentiellement humides
- Secteurs dédiés aux activités économiques
- Secteurs dédiés aux activités économiques potentiellement humides
- Enjeux paysagers particuliers (ouverture, point de vue...)
- Contraintes connues sur la parcelle (servitude, topographie...)
- Cimetières (source : BDTOPO des Vosges)
- Terrains de sports (source : BDTOPO des Vosges)

ZONAGES ENVIRONNEMENTAUX, RISQUES ET ENJEUX AGRICOLES

Enjeux agricoles

- Bâtiments agricoles
- Périmètre des Installations Classées pour la Protection de l'Environnement (ICPE)
- Périmètre du Réglement Sanitaire Départemental (RSD)

Zonage environnementaux

- Zone humide effective et réglementaire
- ZNIEFF 1
- Arrêté de protection de biotope
- NATURA 2000
- Réserve nationale

Risques

PPRI DE LA MEURTHE

- Zone bleue : zone d autorisation avec prescriptions spécifiques
- Zone rouge : zone d interdiction

ARGILES

- Moyen

CRUE

- Niveaux d'aléa : Modéré ou fort
- Niveaux d'aléa : Fort
- Niveaux d'aléa : Très fort

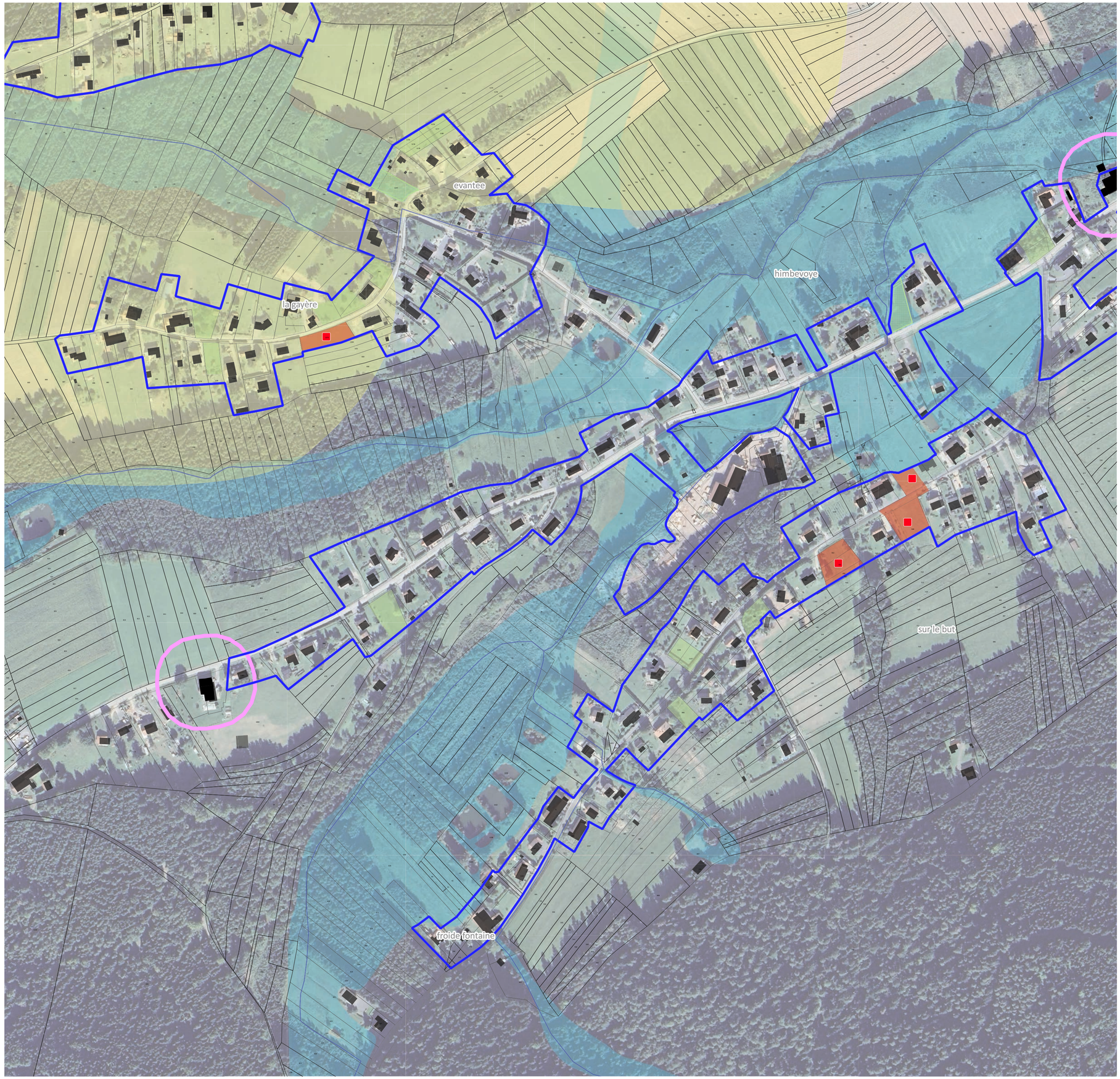

PÉRIMÈTRE PÉRENNE D'URBANISATION - PPU ET ÉTUDE DES POTENTIALITÉS LA GRANDE FOSSE

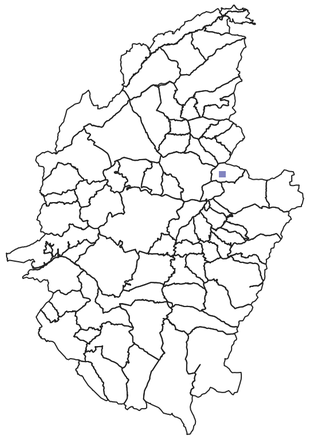

- Limites communales
- Périmètre Pérenne d'Urbanisation (PPU) base
- Extension du Périmètre Pérenne d'Urbanisation pour répondre aux besoins identifiés

IDENTIFICATION DU POTENTIEL DE CONSTRUCTION (UN CARRÉ = 1 LOGEMENT)

- Construction potentielle d'une nouvelle habitation en densification
- Construction potentielle d'une nouvelle habitation en extension (U extension et zone AU)
- Bâti existant ou en instance de construction ne figurant pas encore au cadastre

TYPOLOGIE DES ZONES ET DES DENTS CREUSES

- Dents creuses libres favorables à la construction
- Dents creuses libres favorables à la construction potentiellement humides
- Espaces de jardin connexes à des habitations ou équipements
- Espaces de jardin potentiellement humides
- Secteurs dédiés aux équipements
- Secteurs dédiés aux équipements potentiellement humides
- Secteurs dédiés aux activités économiques
- Secteurs dédiés aux activités économiques potentiellement humides
- Enjeux paysagers particuliers (ouverture, point de vue...)
- Contraintes connues sur la parcelle (servitude, topographie...)
- Cimetières (source : BDTOPO des Vosges)
- Terrains de sports (source : BDTOPO des Vosges)

ZONAGES ENVIRONNEMENTAUX, RISQUES ET ENJEUX AGRICOLES

Enjeux agricoles

- Bâtiments agricoles
- Périmètre des Installations Classées pour la Protection de l'Environnement (ICPE)
- Périmètre du Réglement Sanitaire Départemental (RSD)

Zonage environnementaux

- Zone humide effective et réglementaire
- ZNIEFF 1
- Arrêté de protection de biotope
- NATURA 2000
- Réserve nationale

Risques

PPRI DE LA MEURTHE

- Zone bleue : zone d autorisation avec prescriptions spécifiques
- Zone rouge : zone d interdiction

ARGILES

- Moyen

CRUE

- Niveaux d'aléa : Modéré ou fort
- Niveaux d'aléa : Fort
- Niveaux d'aléa : Très fort

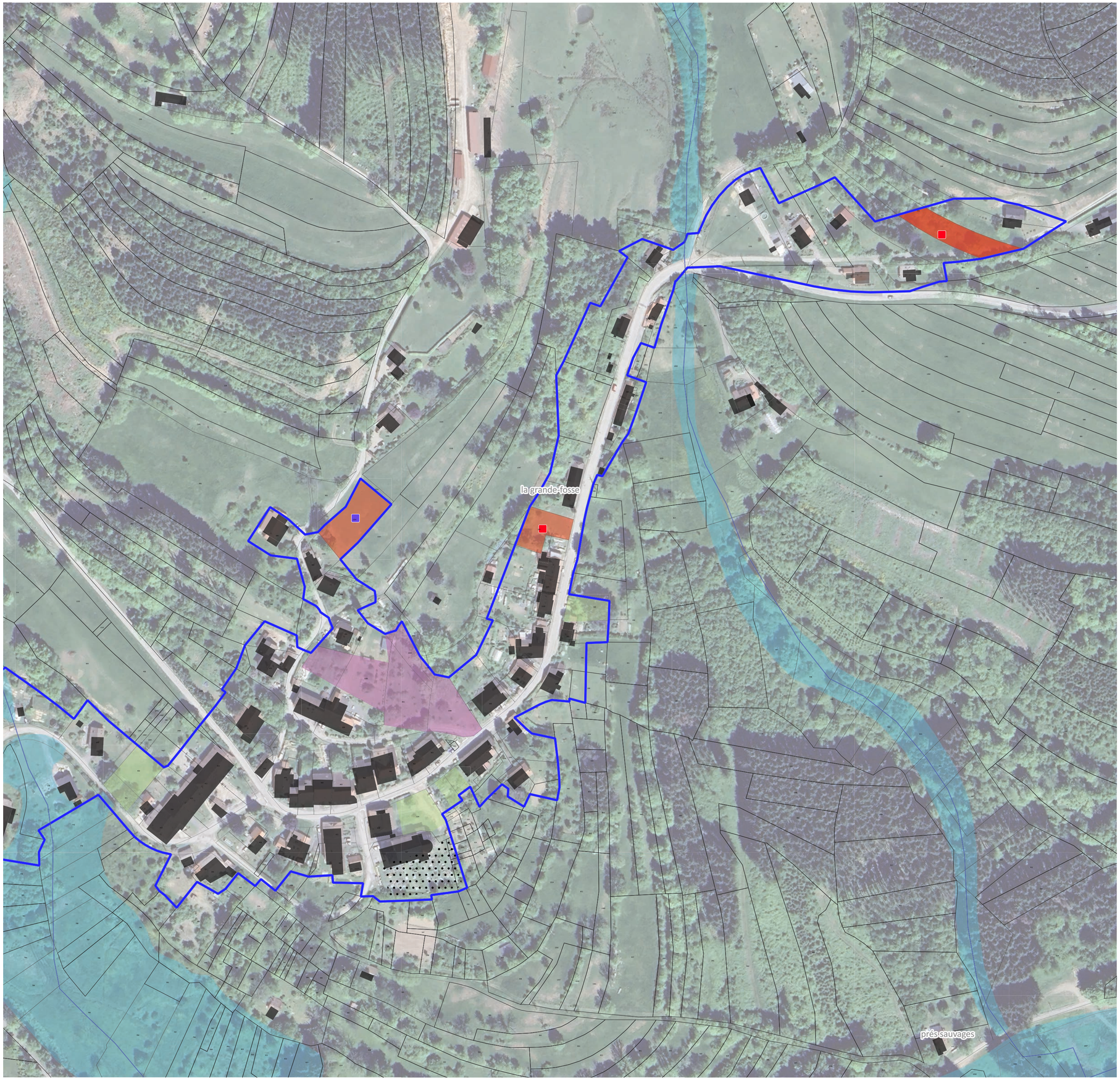

PÉRIMÈTRE PÉRENNE D'URBANISATION - PPU ET ÉTUDE DES POTENTIALITÉS LA PETITE RAON

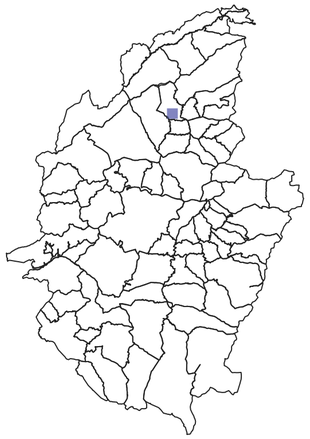

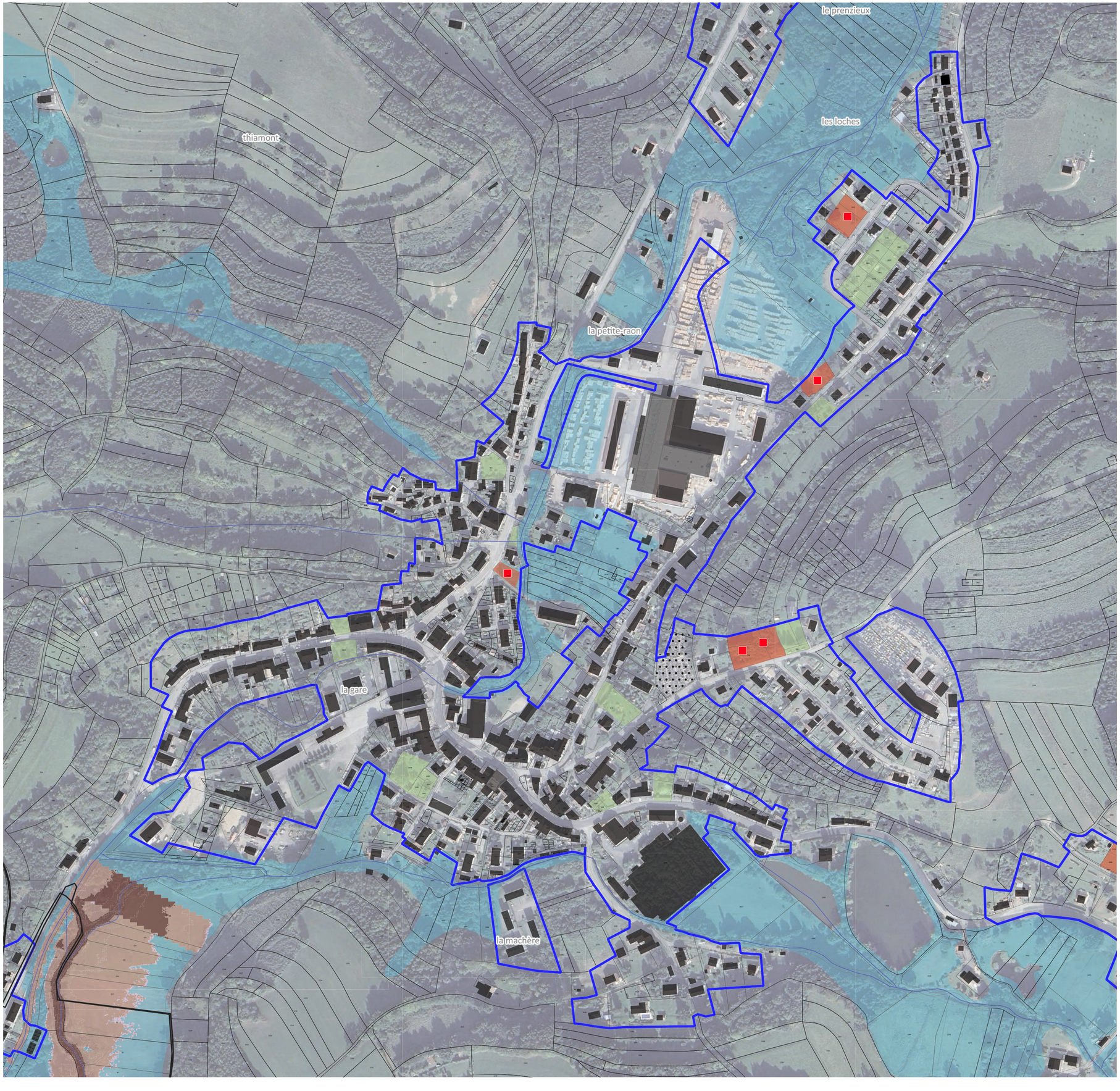

- Limites communales
- Périmètre Pérenne d'Urbanisation (PPU) base
- Extension du Périmètre Pérenne d'Urbanisation pour répondre aux besoins identifiés

IDENTIFICATION DU POTENTIEL DE CONSTRUCTION (UN CARRÉ = 1 LOGEMENT)

- Construction potentielle d'une nouvelle habitation en densification
- Construction potentielle d'une nouvelle habitation en extension (U extension et zone AU)
- Bâti existant ou en instance de construction ne figurant pas encore au cadastre

TYPOLOGIE DES ZONES ET DES DENTS CREUSES

- Dents creuses libres favorables à la construction
- Dents creuses libres favorables à la construction potentiellement humides
- Espaces de jardin connexes à des habitations ou équipements
- Espaces de jardin potentiellement humides
- Secteurs dédiés aux équipements
- Secteurs dédiés aux équipements potentiellement humides
- Secteurs dédiés aux activités économiques
- Secteurs dédiés aux activités économiques potentiellement humides
- Enjeux paysagers particuliers (ouverture, point de vue...)
- Contraintes connues sur la parcelle (servitude, topographie...)
- Cimetières (source : BDTOPO des Vosges)
- Terrains de sports (source : BDTOPO des Vosges)

ZONAGES ENVIRONNEMENTAUX, RISQUES ET ENJEUX AGRICOLES

Enjeux agricoles

- Bâtiments agricoles
- Périmètre des Installations Classées pour la Protection de l'Environnement (ICPE)
- Périmètre du Réglement Sanitaire Départemental (RSD)

Zonage environnementaux

- Zone humide effective et réglementaire
- ZNIEFF 1
- Arrêté de protection de biotope
- NATURA 2000
- Réserve nationale

Risques

PPRI DE LA MEURTHE

- Zone bleue : zone d autorisation avec prescriptions spécifiques
- Zone rouge : zone d interdiction

ARGILES

- Moyen

CRUE

- Niveaux d'aléa : Modéré ou fort
- Niveaux d'aléa : Fort
- Niveaux d'aléa : Très fort

PÉRIMÈTRE PÉRENNE D'URBANISATION - PPU ET ÉTUDE DES POTENTIALITÉS LA SALLE

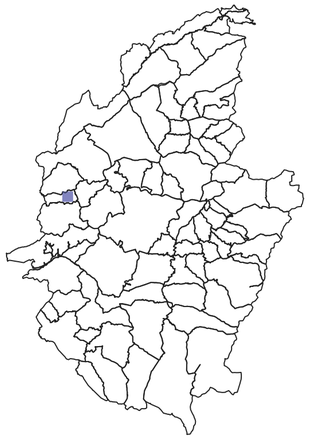

- Limites communales
- Périmètre Pérenne d'Urbanisation (PPU) base
- Extension du Périmètre Pérenne d'Urbanisation pour répondre aux besoins identifiés

IDENTIFICATION DU POTENTIEL DE CONSTRUCTION (UN CARRÉ = 1 LOGEMENT)

- Construction potentielle d'une nouvelle habitation en densification
- Construction potentielle d'une nouvelle habitation en extension (U extension et zone AU)
- Bâti existant ou en instance de construction ne figurant pas encore au cadastre

TYPOLOGIE DES ZONES ET DES DENTS CREUSES

- Dents creuses libres favorables à la construction
- Dents creuses libres favorables à la construction potentiellement humides
- Espaces de jardin connexes à des habitations ou équipements
- Espaces de jardin potentiellement humides
- Secteurs dédiés aux équipements
- Secteurs dédiés aux équipements potentiellement humides
- Secteurs dédiés aux activités économiques
- Secteurs dédiés aux activités économiques potentiellement humides
- Enjeux paysagers particuliers (ouverture, point de vue...)
- Contraintes connues sur la parcelle (servitude, topographie...)
- Cimetières (source : BDTOPO des Vosges)
- Terrains de sports (source : BDTOPO des Vosges)

ZONAGES ENVIRONNEMENTAUX, RISQUES ET ENJEUX AGRICOLES

Enjeux agricoles

- Bâtiments agricoles
- Périmètre des Installations Classées pour la Protection de l'Environnement (ICPE)
- Périmètre du Réglement Sanitaire Départemental (RSD)

Zonage environnementaux

- Zone humide effective et réglementaire
- ZNIEFF 1
- Arrêté de protection de biotope
- NATURA 2000
- Réserve nationale

Risques

PPRI DE LA MEURTHE

- Zone bleue : zone d autorisation avec prescriptions spécifiques
- Zone rouge : zone d interdiction

ARGILES

- Moyen

CRUE

- Niveaux d'aléa : Modéré ou fort
- Niveaux d'aléa : Fort
- Niveaux d'aléa : Très fort



PÉRIMÈTRE PÉRENNE D'URBANISATION - PPU ET ÉTUDE DES POTENTIALITÉS LA VOIVRE NORD

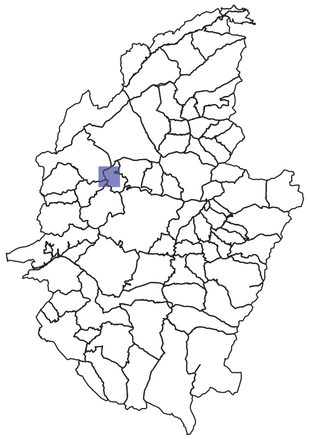

- Limites communales
- Périmètre Pérenne d'Urbanisation (PPU) base
- Extension du Périmètre Pérenne d'Urbanisation pour répondre aux besoins identifiés

IDENTIFICATION DU POTENTIEL DE CONSTRUCTION (UN CARRÉ = 1 LOGEMENT)

- Construction potentielle d'une nouvelle habitation en densification
- Construction potentielle d'une nouvelle habitation en extension (U extension et zone AU)
- Bâti existant ou en instance de construction ne figurant pas encore au cadastre

TYPOLOGIE DES ZONES ET DES DENTS CREUSES

- Dents creuses libres favorables à la construction
- Dents creuses libres favorables à la construction potentiellement humides
- Espaces de jardin connexes à des habitations ou équipements
- Espaces de jardin potentiellement humides
- Secteurs dédiés aux équipements
- Secteurs dédiés aux équipements potentiellement humides
- Secteurs dédiés aux activités économiques
- Secteurs dédiés aux activités économiques potentiellement humides
- Enjeux paysagers particuliers (ouverture, point de vue...)
- Contraintes connues sur la parcelle (servitude, topographie...)
- Cimetières (source : BDTOPO des Vosges)
- Terrains de sports (source : BDTOPO des Vosges)

ZONAGES ENVIRONNEMENTAUX, RISQUES ET ENJEUX AGRICOLES

Enjeux agricoles

- Bâtiments agricoles
- Périmètre des Installations Classées pour la Protection de l'Environnement (ICPE)
- Périmètre du Réglement Sanitaire Départemental (RSD)

Zonage environnementaux

- Zone humide effective et réglementaire
- ZNIEFF 1
- Arrêté de protection de biotope
- NATURA 2000
- Réserve nationale

Risques

PPRI DE LA MEURTHE

- Zone bleue : zone d autorisation avec prescriptions spécifiques
- Zone rouge : zone d interdiction

ARGILES

- Moyen

CRUE

- Niveaux d'aléa : Modéré ou fort
- Niveaux d'aléa : Fort
- Niveaux d'aléa : Très fort

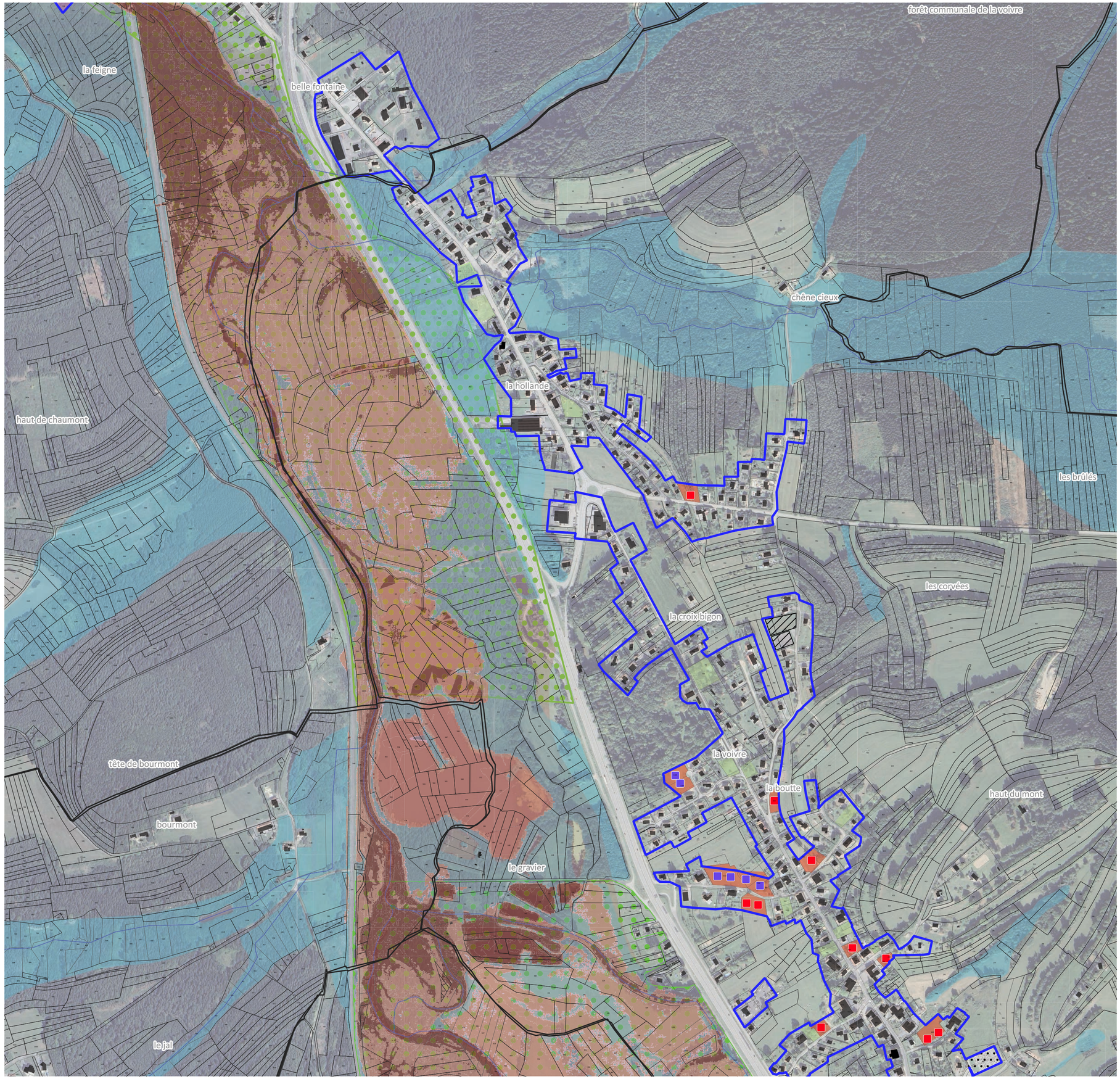

PÉRIMÈTRE PÉRENNE D'URBANISATION - PPU ET ÉTUDE DES POTENTIALITÉS LA VOIVRE SUD

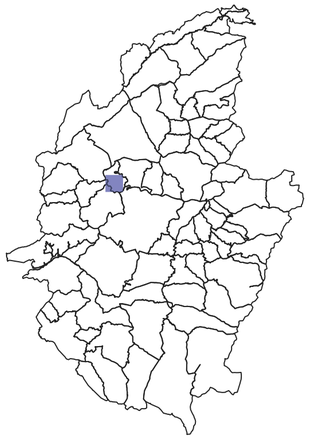

- Limites communales
- Périmètre Pérenne d'Urbanisation (PPU) base
- Extension du Périmètre Pérenne d'Urbanisation pour répondre aux besoins identifiés

IDENTIFICATION DU POTENTIEL DE CONSTRUCTION (UN CARRÉ = 1 LOGEMENT)

- Construction potentielle d'une nouvelle habitation en densification
- Construction potentielle d'une nouvelle habitation en extension (U extension et zone AU)
- Bâti existant ou en instance de construction ne figurant pas encore au cadastre

TYPOLOGIE DES ZONES ET DES DENTS CREUSES

- Dents creuses libres favorables à la construction
- Dents creuses libres favorables à la construction potentiellement humides
- Espaces de jardin connexes à des habitations ou équipements
- Espaces de jardin potentiellement humides
- Secteurs dédiés aux équipements
- Secteurs dédiés aux équipements potentiellement humides
- Secteurs dédiés aux activités économiques
- Secteurs dédiés aux activités économiques potentiellement humides
- Enjeux paysagers particuliers (ouverture, point de vue...)
- Contraintes connues sur la parcelle (servitude, topographie...)
- Cimetières (source : BDTOPO des Vosges)
- Terrains de sports (source : BDTOPO des Vosges)

ZONAGES ENVIRONNEMENTAUX, RISQUES ET ENJEUX AGRICOLES

Enjeux agricoles

- Bâtiments agricoles
- Périmètre des Installations Classées pour la Protection de l'Environnement (ICPE)
- Périmètre du Réglement Sanitaire Départemental (RSD)

Zonage environnementaux

- Zone humide effective et réglementaire
- ZNIEFF 1
- Arrêté de protection de biotope
- NATURA 2000
- Réserve nationale

Risques

PPRI DE LA MEURTHE

- Zone bleue : zone d autorisation avec prescriptions spécifiques
- Zone rouge : zone d interdiction

ARGILES

- Moyen

CRUE

- Niveaux d'aléa : Modéré ou fort
- Niveaux d'aléa : Fort
- Niveaux d'aléa : Très fort

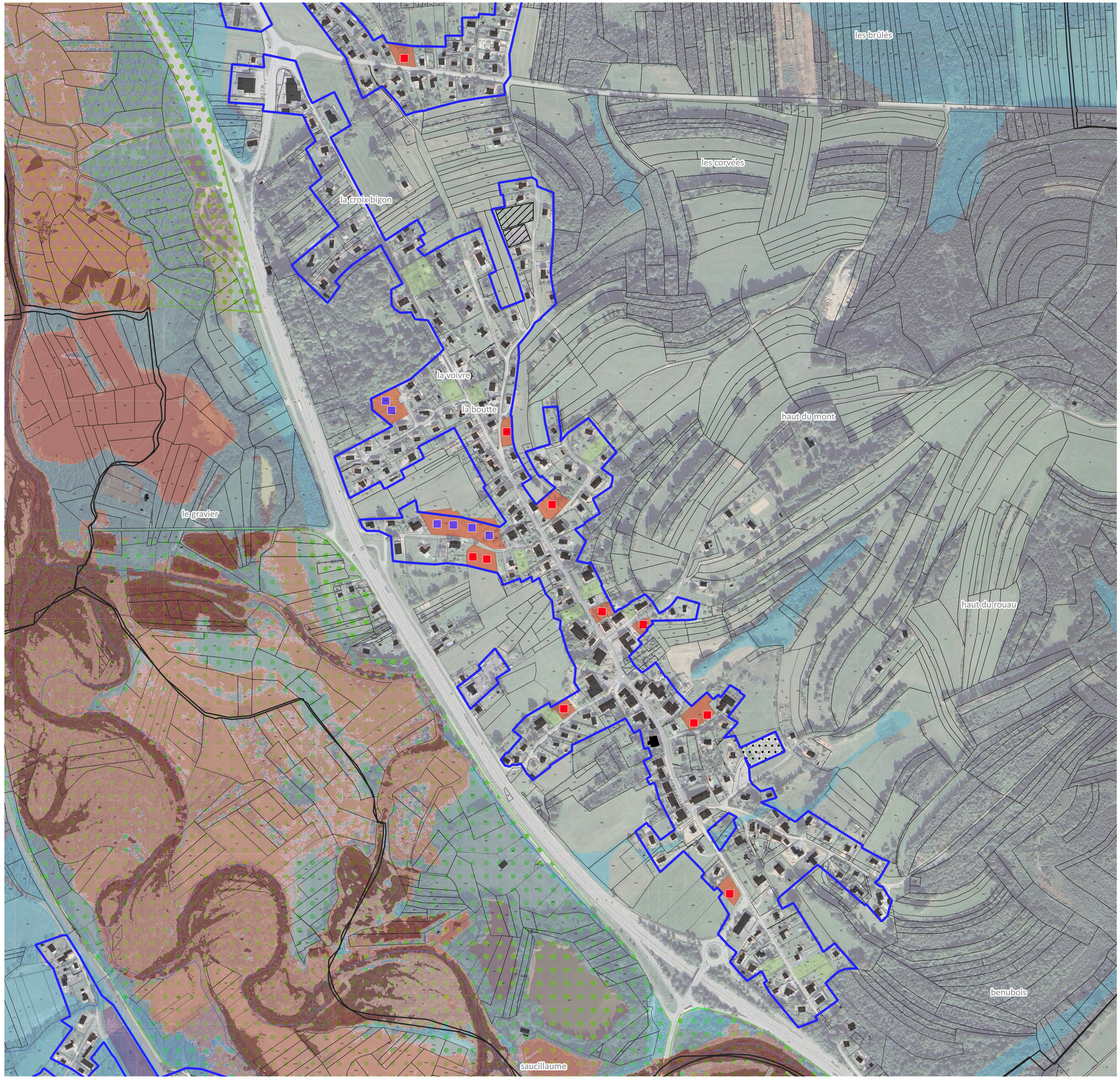

PÉRIMÈTRE PÉRENNE D'URBANISATION - PPU ET ÉTUDE DES POTENTIALITÉS LA-CHAPELLE-DEVANT-BRUYEF CENTRE

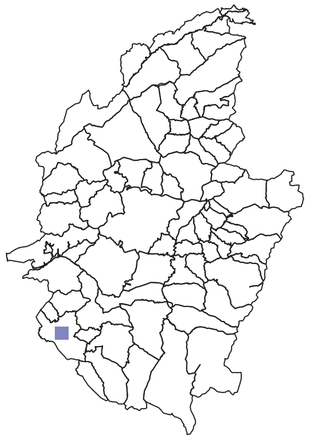

- Limites communales
- Périmètre Pérenne d'Urbanisation (PPU) base
- Extension du Périmètre Pérenne d'Urbanisation pour répondre aux besoins identifiés

IDENTIFICATION DU POTENTIEL DE CONSTRUCTION (UN CARRÉ = 1 LOGEMENT)

- Construction potentielle d'une nouvelle habitation en densification
- Construction potentielle d'une nouvelle habitation en extension (U extension et zone AU)
- Bâti existant ou en instance de construction ne figurant pas encore au cadastre

TYPOLOGIE DES ZONES ET DES DENTS CREUSES

- Dents creuses libres favorables à la construction
- Dents creuses libres favorables à la construction potentiellement humides
- Espaces de jardin connexes à des habitations ou équipements
- Espaces de jardin potentiellement humides
- Secteurs dédiés aux équipements
- Secteurs dédiés aux équipements potentiellement humides
- Secteurs dédiés aux activités économiques
- Secteurs dédiés aux activités économiques potentiellement humides
- Enjeux paysagers particuliers (ouverture, point de vue...)
- Contraintes connues sur la parcelle (servitude, topographie...)
- Cimetières (source : BDTOPO des Vosges)
- Terrains de sports (source : BDTOPO des Vosges)

ZONAGES ENVIRONNEMENTAUX, RISQUES ET ENJEUX AGRICOLES

Enjeux agricoles

- Bâtiments agricoles
- Périmètre des Installations Classées pour la Protection de l'Environnement (ICPE)
- Périmètre du Réglement Sanitaire Départemental (RSD)

Zonage environnementaux

- Zone humide effective et réglementaire
- ZNIEFF 1
- Arrêté de protection de biotope
- NATURA 2000
- Réserve nationale

Risques

PPRI DE LA MEURTHE

- Zone bleue : zone d autorisation avec prescriptions spécifiques
- Zone rouge : zone d interdiction

ARGILES

- Moyen

CRUE

- Niveaux d'aléa : Modéré ou fort
- Niveaux d'aléa : Fort
- Niveaux d'aléa : Très fort

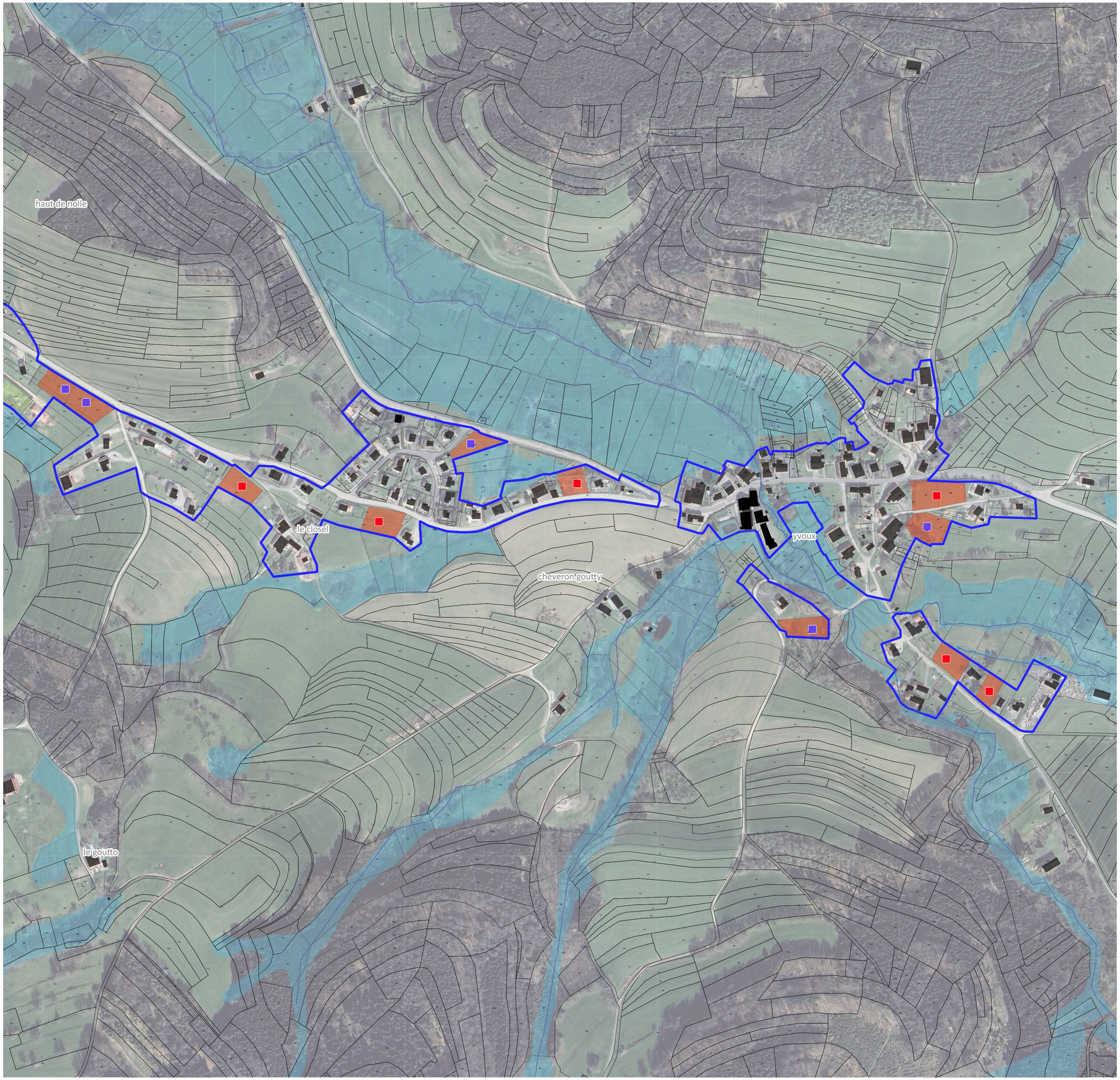

PÉRIMÈTRE PÉRENNE D'URBANISATION - PPU ET ÉTUDE DES POTENTIALITÉS LA-CHAPELLE-DEVANT-BRUYEF NORD-OUEST

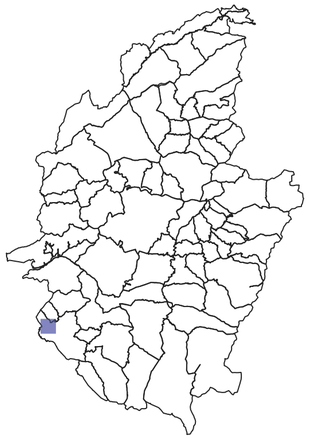

- Limites communales
- Périmètre Pérenne d'Urbanisation (PPU) base
- Extension du Périmètre Pérenne d'Urbanisation pour répondre aux besoins identifiés

IDENTIFICATION DU POTENTIEL DE CONSTRUCTION (UN CARRÉ = 1 LOGEMENT)

- Construction potentielle d'une nouvelle habitation en densification
- Construction potentielle d'une nouvelle habitation en extension (U extension et zone AU)
- Bâti existant ou en instance de construction ne figurant pas encore au cadastre

TYPOLOGIE DES ZONES ET DES DENTS CREUSES

- Dents creuses libres favorables à la construction
- Dents creuses libres favorables à la construction potentiellement humides
- Espaces de jardin connexes à des habitations ou équipements
- Espaces de jardin potentiellement humides
- Secteurs dédiés aux équipements
- Secteurs dédiés aux équipements potentiellement humides
- Secteurs dédiés aux activités économiques
- Secteurs dédiés aux activités économiques potentiellement humides
- Enjeux paysagers particuliers (ouverture, point de vue...)
- Contraintes connues sur la parcelle (servitude, topographie...)
- Cimetières (source : BDTOPO des Vosges)
- Terrains de sports (source : BDTOPO des Vosges)

ZONAGES ENVIRONNEMENTAUX, RISQUES ET ENJEUX AGRICOLES

Enjeux agricoles

- Bâtiments agricoles
- Périmètre des Installations Classées pour la Protection de l'Environnement (ICPE)
- Périmètre du Réglement Sanitaire Départemental (RSD)

Zonage environnementaux

- Zone humide effective et réglementaire
- ZNIEFF 1
- Arrêté de protection de biotope
- NATURA 2000
- Réserve nationale

Risques

PPRI DE LA MEURTHE

- Zone bleue : zone d autorisation avec prescriptions spécifiques
- Zone rouge : zone d interdiction

ARGILES

- Moyen

CRUE

- Niveaux d'aléa : Modéré ou fort
- Niveaux d'aléa : Fort
- Niveaux d'aléa : Très fort

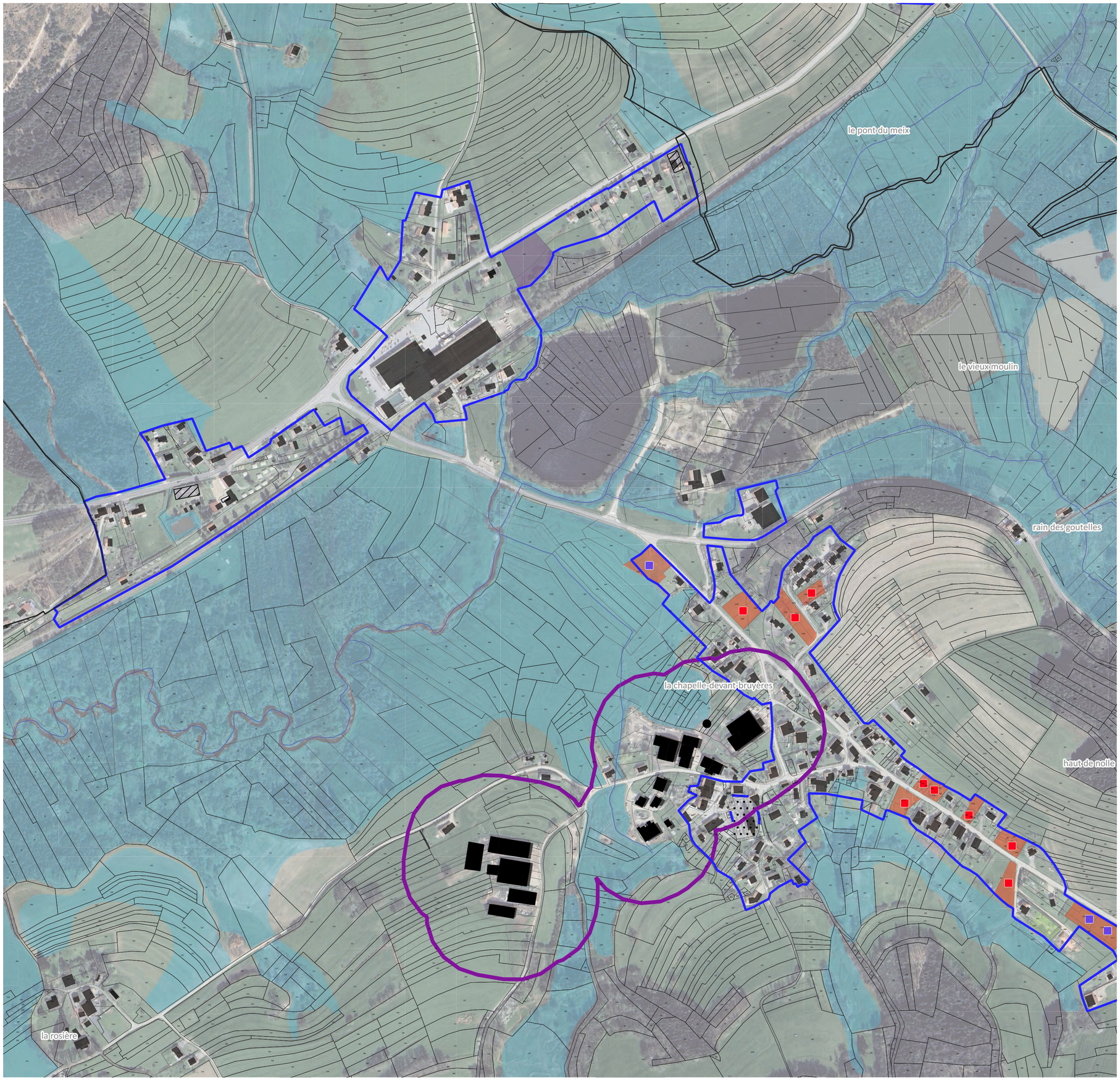

PÉRIMÈTRE PÉRENNE D'URBANISATION - PPU ET ÉTUDE DES POTENTIALITÉS LA-CHAPELLE-DEVANT-BRUYEF OUEST

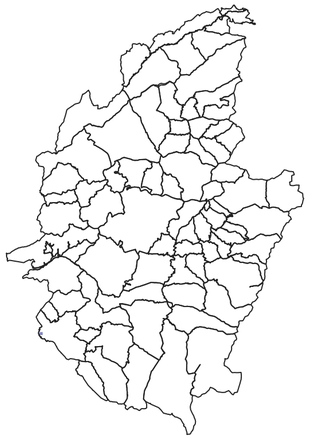

- Limites communales
- Périmètre Pérenne d'Urbanisation (PPU) base
- Extension du Périmètre Pérenne d'Urbanisation pour répondre aux besoins identifiés

IDENTIFICATION DU POTENTIEL DE CONSTRUCTION (UN CARRÉ = 1 LOGEMENT)

- Construction potentielle d'une nouvelle habitation en densification
- Construction potentielle d'une nouvelle habitation en extension (U extension et zone AU)
- Bâti existant ou en instance de construction ne figurant pas encore au cadastre

TYPOLOGIE DES ZONES ET DES DENTS CREUSES

- Dents creuses libres favorables à la construction
- Dents creuses libres favorables à la construction potentiellement humides
- Espaces de jardin connexes à des habitations ou équipements
- Espaces de jardin potentiellement humides
- Secteurs dédiés aux équipements
- Secteurs dédiés aux équipements potentiellement humides
- Secteurs dédiés aux activités économiques
- Secteurs dédiés aux activités économiques potentiellement humides
- Enjeux paysagers particuliers (ouverture, point de vue...)
- Contraintes connues sur la parcelle (servitude, topographie...)
- Cimetières (source : BDTOPO des Vosges)
- Terrains de sports (source : BDTOPO des Vosges)

ZONAGES ENVIRONNEMENTAUX, RISQUES ET ENJEUX AGRICOLES

Enjeux agricoles

- Bâtiments agricoles
- Périmètre des Installations Classées pour la Protection de l'Environnement (ICPE)
- Périmètre du Réglement Sanitaire Départemental (RSD)

Zonage environnementaux

- Zone humide effective et réglementaire
- ZNIEFF 1
- Arrêté de protection de biotope
- NATURA 2000
- Réserve nationale

Risques

PPRI DE LA MEURTHE

- Zone bleue : zone d autorisation avec prescriptions spécifiques
- Zone rouge : zone d interdiction

ARGILES

- Moyen

CRUE

- Niveaux d'aléa : Modéré ou fort
- Niveaux d'aléa : Fort
- Niveaux d'aléa : Très fort



PÉRIMÈTRE PÉRENNE D'URBANISATION - PPU ET ÉTUDE DES POTENTIALITÉS LA-CROIX-AUX-MINES NORD

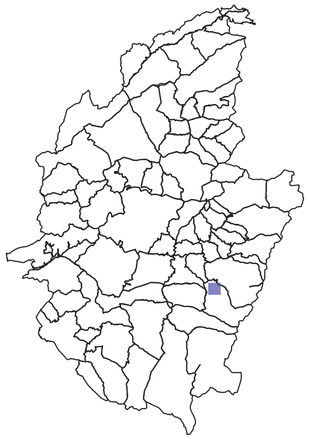

- Limites communales
- Périmètre Pérenne d'Urbanisation (PPU) base
- Extension du Périmètre Pérenne d'Urbanisation pour répondre aux besoins identifiés

IDENTIFICATION DU POTENTIEL DE CONSTRUCTION (UN CARRÉ = 1 LOGEMENT)

- Construction potentielle d'une nouvelle habitation en densification
- Construction potentielle d'une nouvelle habitation en extension (U extension et zone AU)
- Bâti existant ou en instance de construction ne figurant pas encore au cadastre

TYPOLOGIE DES ZONES ET DES DENTS CREUSES

- Dents creuses libres favorables à la construction
- Dents creuses libres favorables à la construction potentiellement humides
- Espaces de jardin connexes à des habitations ou équipements
- Espaces de jardin potentiellement humides
- Secteurs dédiés aux équipements
- Secteurs dédiés aux équipements potentiellement humides
- Secteurs dédiés aux activités économiques
- Secteurs dédiés aux activités économiques potentiellement humides
- Enjeux paysagers particuliers (ouverture, point de vue...)
- Contraintes connues sur la parcelle (servitude, topographie...)
- Cimetières (source : BDTOPO des Vosges)
- Terrains de sports (source : BDTOPO des Vosges)

ZONAGES ENVIRONNEMENTAUX, RISQUES ET ENJEUX AGRICOLES

Enjeux agricoles

- Bâtiments agricoles
- Périmètre des Installations Classées pour la Protection de l'Environnement (ICPE)
- Périmètre du Réglement Sanitaire Départemental (RSD)

Zonage environnementaux

- Zone humide effective et réglementaire
- ZNIEFF 1
- Arrêté de protection de biotope
- NATURA 2000
- Réserve nationale

Risques

PPRI DE LA MEURTHE

- Zone bleue : zone d autorisation avec prescriptions spécifiques
- Zone rouge : zone d interdiction

ARGILES

- Moyen

CRUE

- Niveaux d'aléa : Modéré ou fort
- Niveaux d'aléa : Fort
- Niveaux d'aléa : Très fort

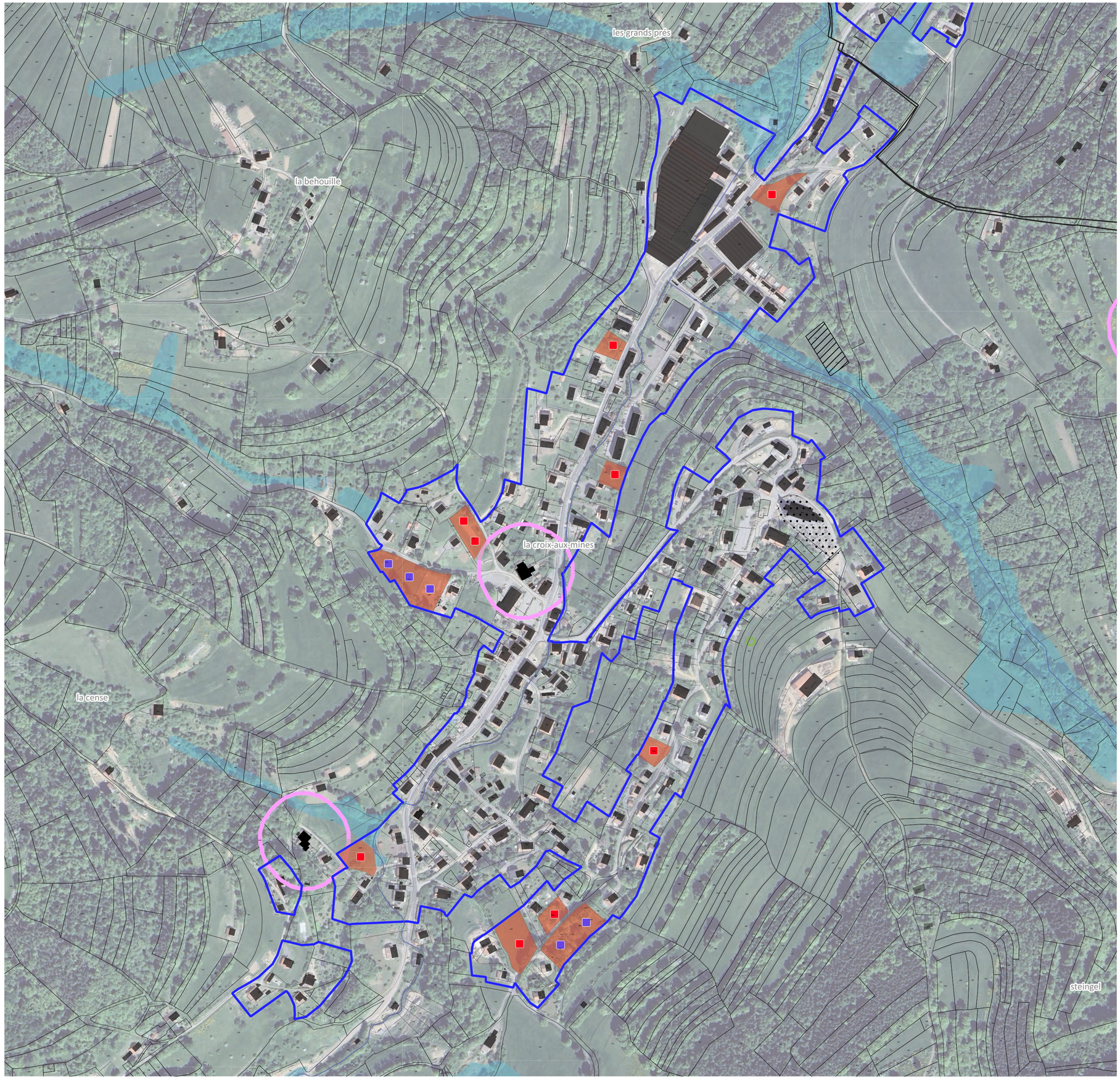

PÉRIMÈTRE PÉRENNE D'URBANISATION - PPU ET ÉTUDE DES POTENTIALITÉS LA-CROIX-AUX-MINES SUD-OUEST

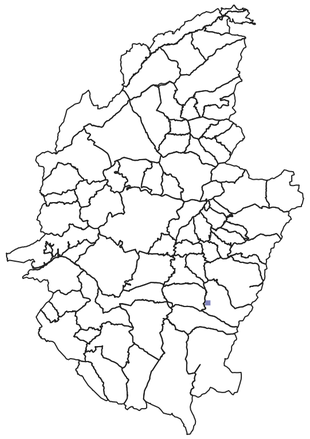

- Limites communales
- Périmètre Pérenne d'Urbanisation (PPU) base
- Extension du Périmètre Pérenne d'Urbanisation pour répondre aux besoins identifiés

IDENTIFICATION DU POTENTIEL DE CONSTRUCTION (UN CARRÉ = 1 LOGEMENT)

- Construction potentielle d'une nouvelle habitation en densification
- Construction potentielle d'une nouvelle habitation en extension (U extension et zone AU)
- Bâti existant ou en instance de construction ne figurant pas encore au cadastre

TYPOLOGIE DES ZONES ET DES DENTS CREUSES

- Dents creuses libres favorables à la construction
- Dents creuses libres favorables à la construction potentiellement humides
- Espaces de jardin connexes à des habitations ou équipements
- Espaces de jardin potentiellement humides
- Secteurs dédiés aux équipements
- Secteurs dédiés aux équipements potentiellement humides
- Secteurs dédiés aux activités économiques
- Secteurs dédiés aux activités économiques potentiellement humides
- Enjeux paysagers particuliers (ouverture, point de vue...)
- Contraintes connues sur la parcelle (servitude, topographie...)
- Cimetières (source : BDTOPO des Vosges)
- Terrains de sports (source : BDTOPO des Vosges)

ZONAGES ENVIRONNEMENTAUX, RISQUES ET ENJEUX AGRICOLES

Enjeux agricoles

- Bâtiments agricoles
- Périmètre des Installations Classées pour la Protection de l'Environnement (ICPE)
- Périmètre du Réglement Sanitaire Départemental (RSD)

Zonage environnementaux

- Zone humide effective et réglementaire
- ZNIEFF 1
- Arrêté de protection de biotope
- NATURA 2000
- Réserve nationale

Risques

PPRI DE LA MEURTHE

- Zone bleue : zone d autorisation avec prescriptions spécifiques
- Zone rouge : zone d interdiction

ARGILES

- Moyen

CRUE

- Niveaux d'aléa : Modéré ou fort
- Niveaux d'aléa : Fort
- Niveaux d'aléa : Très fort

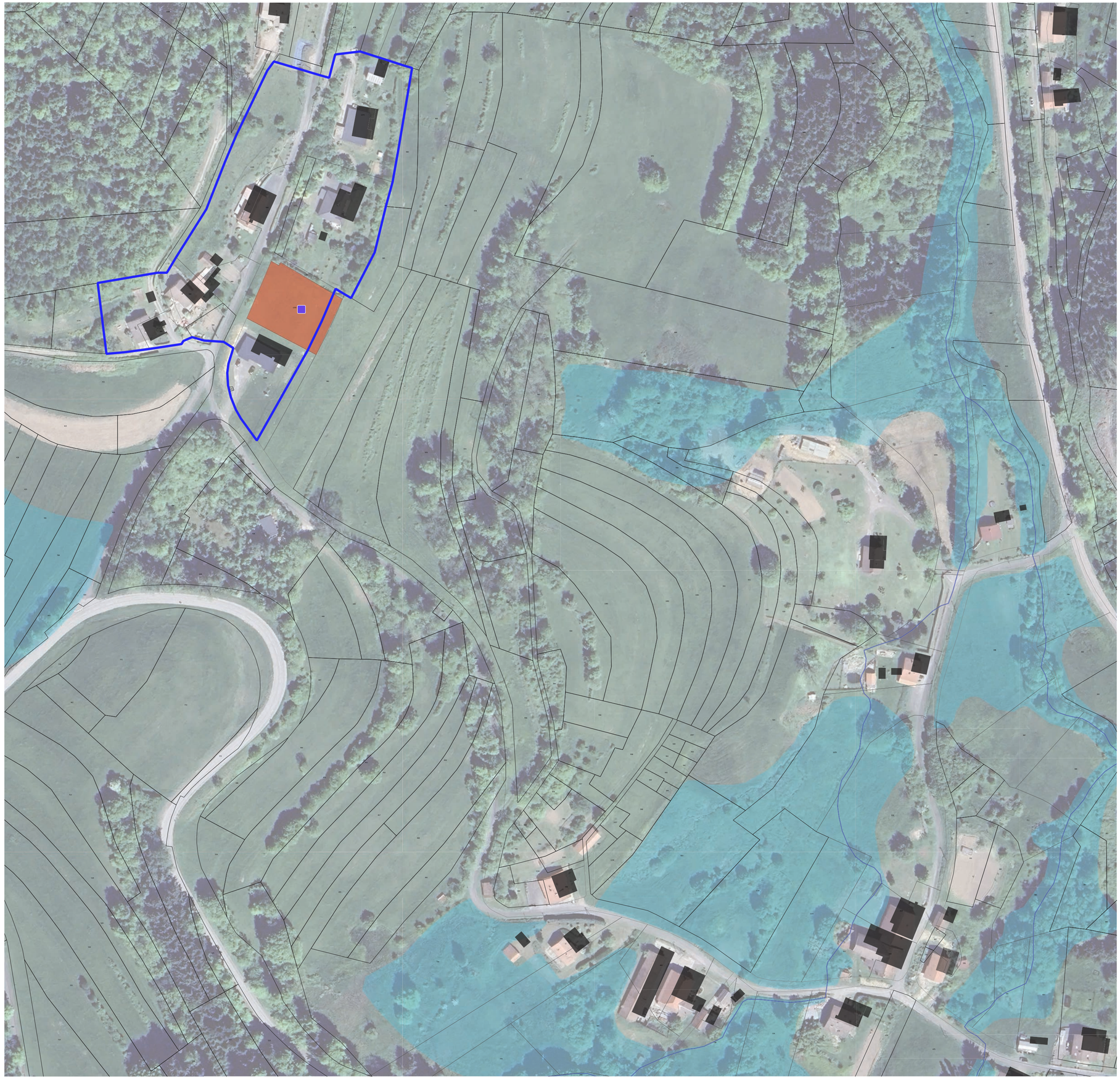

PÉRIMÈTRE PÉRENNE D'URBANISATION - PPU ET ÉTUDE DES POTENTIALITÉS LA-HOUSSIERE CENTRE



- Limites communales
- Périmètre Pérenne d'Urbanisation (PPU) base
- Extension du Périmètre Pérenne d'Urbanisation pour répondre aux besoins identifiés

IDENTIFICATION DU POTENTIEL DE CONSTRUCTION (UN CARRÉ = 1 LOGEMENT)

- Construction potentielle d'une nouvelle habitation en densification
- Construction potentielle d'une nouvelle habitation en extension (U extension et zone AU)
- Bâti existant ou en instance de construction ne figurant pas encore au cadastre

TYPOLOGIE DES ZONES ET DES DENTS CREUSES

- Dents creuses libres favorables à la construction
- Dents creuses libres favorables à la construction potentiellement humides
- Espaces de jardin connexes à des habitations ou équipements
- Espaces de jardin potentiellement humides
- Secteurs dédiés aux équipements
- Secteurs dédiés aux équipements potentiellement humides
- Secteurs dédiés aux activités économiques
- Secteurs dédiés aux activités économiques potentiellement humides
- Enjeux paysagers particuliers (ouverture, point de vue...)
- Contraintes connues sur la parcelle (servitude, topographie...)
- Cimetières (source : BDTOPO des Vosges)
- Terrains de sports (source : BDTOPO des Vosges)

ZONAGES ENVIRONNEMENTAUX, RISQUES ET ENJEUX AGRICOLES

Enjeux agricoles

- Bâtiments agricoles
- Périmètre des Installations Classées pour la Protection de l'Environnement (ICPE)
- Périmètre du Réglement Sanitaire Départemental (RSD)

Zonage environnementaux

- Zone humide effective et réglementaire
- ZNIEFF 1
- Arrêté de protection de biotope
- NATURA 2000
- Réserve nationale

Risques

PPRI DE LA MEURTHE

- Zone bleue : zone d autorisation avec prescriptions spécifiques
- Zone rouge : zone d interdiction

ARGILES

- Moyen

CRUE

- Niveaux d'aléa : Modéré ou fort
- Niveaux d'aléa : Fort
- Niveaux d'aléa : Très fort

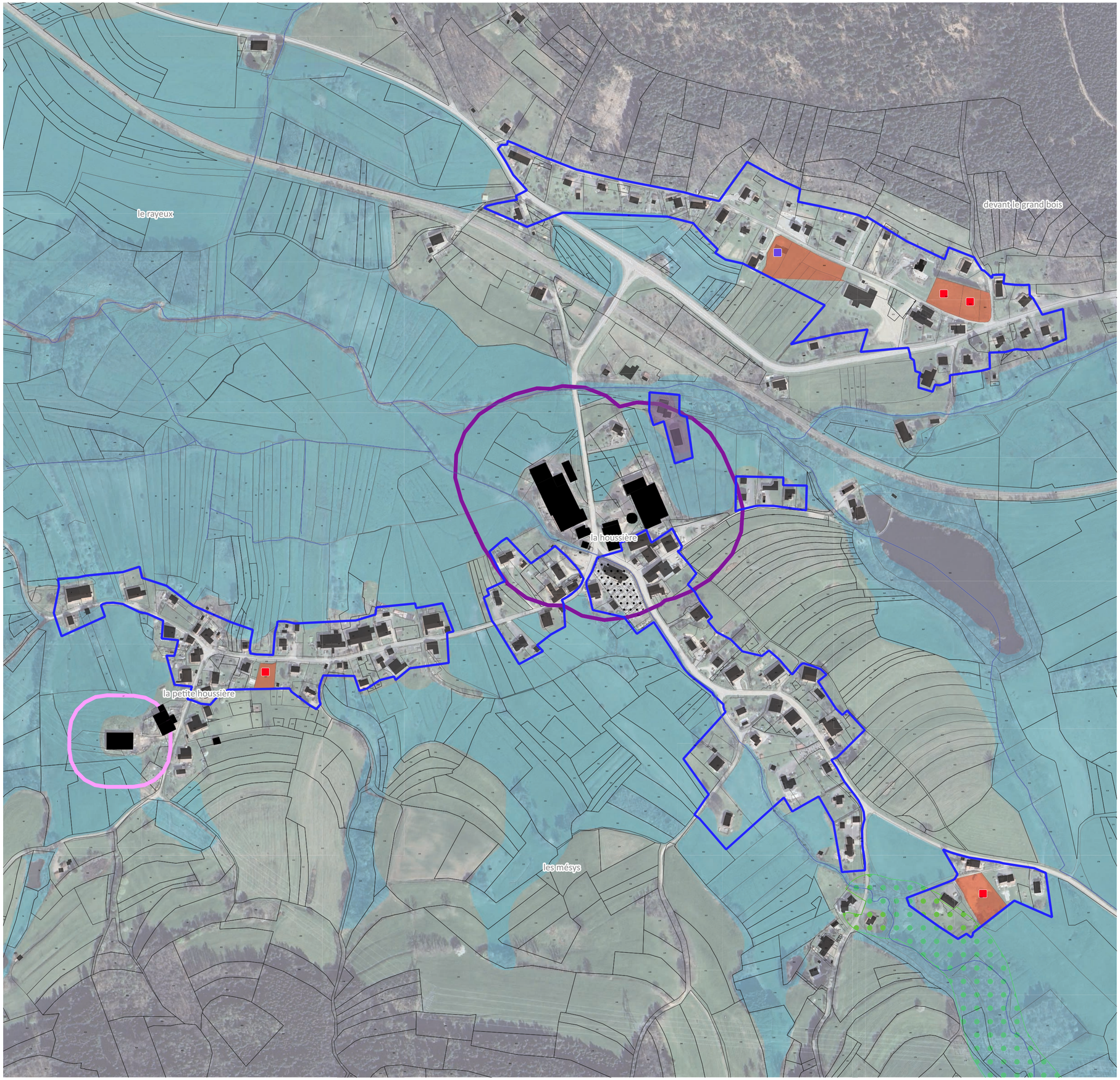

PÉRIMÈTRE PÉRENNE D'URBANISATION - PPU ET ÉTUDE DES POTENTIALITÉS LA-HOUSSIERE EST

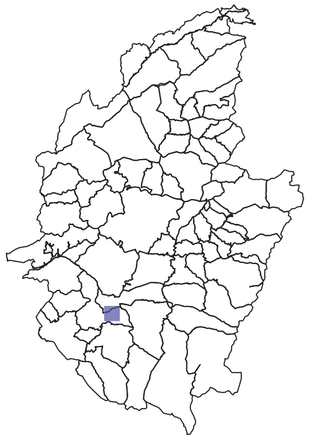

- Limites communales
- Périmètre Pérenne d'Urbanisation (PPU) base
- Extension du Périmètre Pérenne d'Urbanisation pour répondre aux besoins identifiés

IDENTIFICATION DU POTENTIEL DE CONSTRUCTION (UN CARRÉ = 1 LOGEMENT)

- Construction potentielle d'une nouvelle habitation en densification
- Construction potentielle d'une nouvelle habitation en extension (U extension et zone AU)
- Bâti existant ou en instance de construction ne figurant pas encore au cadastre

TYPOLOGIE DES ZONES ET DES DENTS CREUSES

- Dents creuses libres favorables à la construction
- Dents creuses libres favorables à la construction potentiellement humides
- Espaces de jardin connexes à des habitations ou équipements
- Espaces de jardin potentiellement humides
- Secteurs dédiés aux équipements
- Secteurs dédiés aux équipements potentiellement humides
- Secteurs dédiés aux activités économiques
- Secteurs dédiés aux activités économiques potentiellement humides
- Enjeux paysagers particuliers (ouverture, point de vue...)
- Contraintes connues sur la parcelle (servitude, topographie...)
- Cimetières (source : BDTOPO des Vosges)
- Terrains de sports (source : BDTOPO des Vosges)

ZONAGES ENVIRONNEMENTAUX, RISQUES ET ENJEUX AGRICOLES

Enjeux agricoles

- Bâtiments agricoles
- Périmètre des Installations Classées pour la Protection de l'Environnement (ICPE)
- Périmètre du Réglement Sanitaire Départemental (RSD)

Zonage environnementaux

- Zone humide effective et réglementaire
- ZNIEFF 1
- Arrêté de protection de biotope
- NATURA 2000
- Réserve nationale

Risques

PPRI DE LA MEURTHE

- Zone bleue : zone d autorisation avec prescriptions spécifiques
- Zone rouge : zone d interdiction

ARGILES

- Moyen

CRUE

- Niveaux d'aléa : Modéré ou fort
- Niveaux d'aléa : Fort
- Niveaux d'aléa : Très fort



PÉRIMÈTRE PÉRENNE D'URBANISATION - PPU ET ÉTUDE DES POTENTIALITÉS LA-HOUSSIERE OUEST

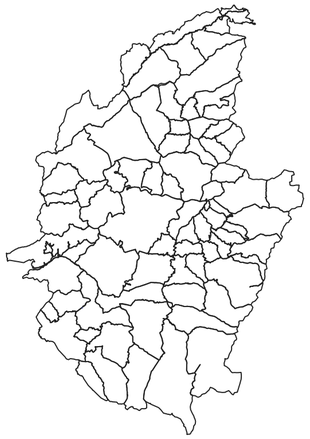

- Limites communales
- Périmètre Pérenne d'Urbanisation (PPU) base
- Extension du Périmètre Pérenne d'Urbanisation pour répondre aux besoins identifiés

IDENTIFICATION DU POTENTIEL DE CONSTRUCTION (UN CARRÉ = 1 LOGEMENT)

- Construction potentielle d'une nouvelle habitation en densification
- Construction potentielle d'une nouvelle habitation en extension (U extension et zone AU)
- Bâti existant ou en instance de construction ne figurant pas encore au cadastre

TYPOLOGIE DES ZONES ET DES DENTS CREUSES

- Dents creuses libres favorables à la construction
- Dents creuses libres favorables à la construction potentiellement humides
- Espaces de jardin connexes à des habitations ou équipements
- Espaces de jardin potentiellement humides
- Secteurs dédiés aux équipements
- Secteurs dédiés aux équipements potentiellement humides
- Secteurs dédiés aux activités économiques
- Secteurs dédiés aux activités économiques potentiellement humides
- Enjeux paysagers particuliers (ouverture, point de vue...)
- Contraintes connues sur la parcelle (servitude, topographie...)
- Cimetières (source : BDTOPO des Vosges)
- Terrains de sports (source : BDTOPO des Vosges)

ZONAGES ENVIRONNEMENTAUX, RISQUES ET ENJEUX AGRICOLES

Enjeux agricoles

- Bâtiments agricoles
- Périmètre des Installations Classées pour la Protection de l'Environnement (ICPE)
- Périmètre du Réglement Sanitaire Départemental (RSD)

Zonage environnementaux

- Zone humide effective et réglementaire
- ZNIEFF 1
- Arrêté de protection de biotope
- NATURA 2000
- Réserve nationale

Risques

PPRI DE LA MEURTHE

- Zone bleue : zone d autorisation avec prescriptions spécifiques
- Zone rouge : zone d interdiction

ARGILES

- Moyen

CRUE

- Niveaux d'aléa : Modéré ou fort
- Niveaux d'aléa : Fort
- Niveaux d'aléa : Très fort

PÉRIMÈTRE PÉRENNE D'URBANISATION - PPU ET ÉTUDE DES POTENTIALITÉS LA-PETITE-FOSSE

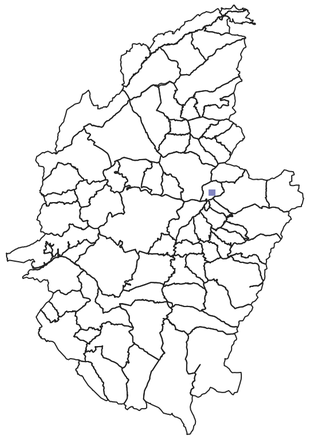

- Limites communales
- Périmètre Pérenne d'Urbanisation (PPU) base
- Extension du Périmètre Pérenne d'Urbanisation pour répondre aux besoins identifiés

IDENTIFICATION DU POTENTIEL DE CONSTRUCTION (UN CARRÉ = 1 LOGEMENT)

- Construction potentielle d'une nouvelle habitation en densification
- Construction potentielle d'une nouvelle habitation en extension (U extension et zone AU)
- Bâti existant ou en instance de construction ne figurant pas encore au cadastre

TYPOLOGIE DES ZONES ET DES DENTS CREUSES

- Dents creuses libres favorables à la construction
- Dents creuses libres favorables à la construction potentiellement humides
- Espaces de jardin connexes à des habitations ou équipements
- Espaces de jardin potentiellement humides
- Secteurs dédiés aux équipements
- Secteurs dédiés aux équipements potentiellement humides
- Secteurs dédiés aux activités économiques
- Secteurs dédiés aux activités économiques potentiellement humides
- Enjeux paysagers particuliers (ouverture, point de vue...)
- Contraintes connues sur la parcelle (servitude, topographie...)
- Cimetières (source : BDTOPO des Vosges)
- Terrains de sports (source : BDTOPO des Vosges)

ZONAGES ENVIRONNEMENTAUX, RISQUES ET ENJEUX AGRICOLES

Enjeux agricoles

- Bâtiments agricoles
- Périmètre des Installations Classées pour la Protection de l'Environnement (ICPE)
- Périmètre du Réglement Sanitaire Départemental (RSD)

Zonage environnementaux

- Zone humide effective et réglementaire
- ZNIEFF 1
- Arrêté de protection de biotope
- NATURA 2000
- Réserve nationale

Risques

PPRI DE LA MEURTHE

- Zone bleue : zone d autorisation avec prescriptions spécifiques
- Zone rouge : zone d interdiction

ARGILES

- Moyen

CRUE

- Niveaux d'aléa : Modéré ou fort
- Niveaux d'aléa : Fort
- Niveaux d'aléa : Très fort

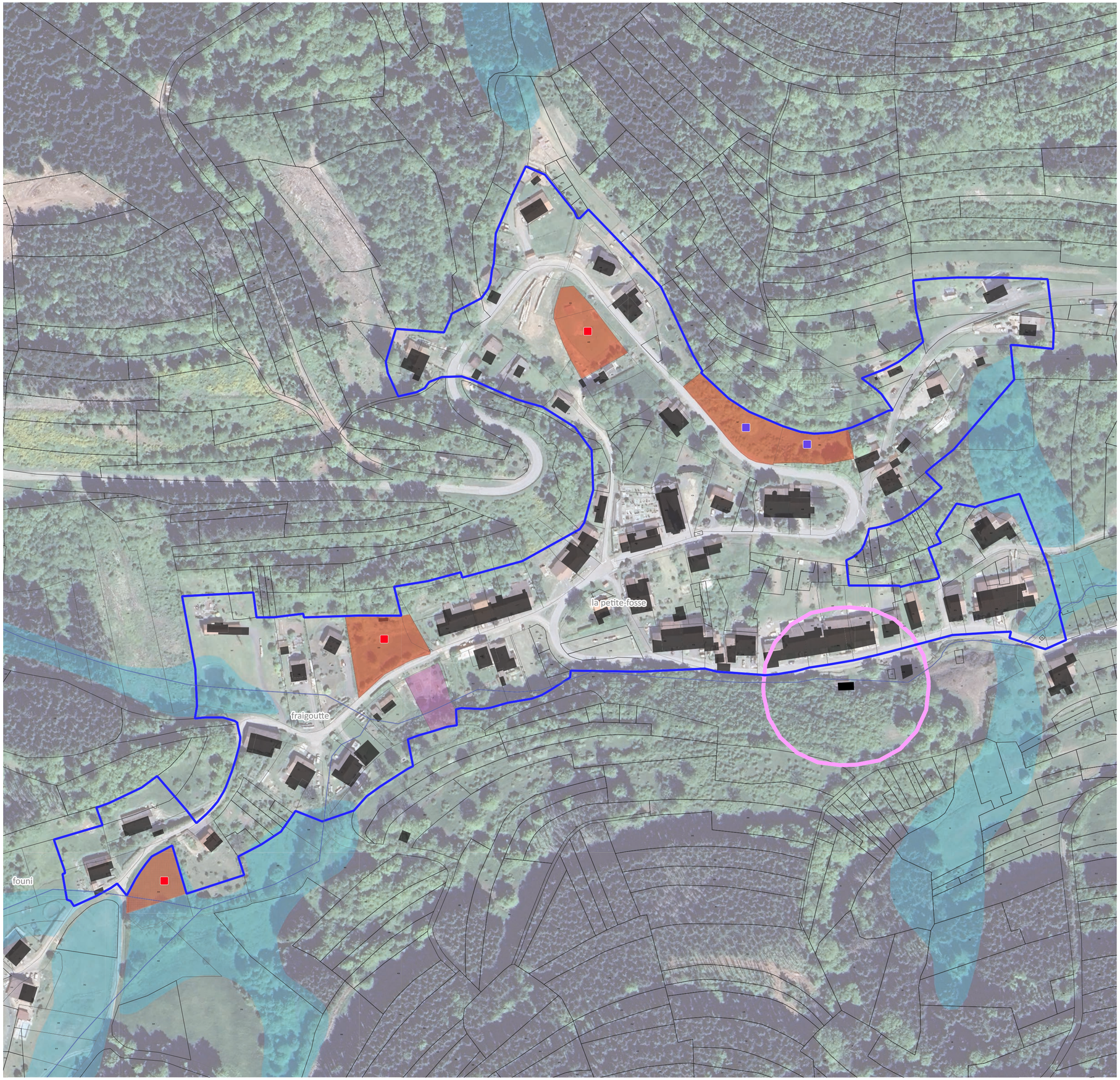

PÉRIMÈTRE PÉRENNE D'URBANISATION - PPU ET ÉTUDE DES POTENTIALITÉS LE MONT

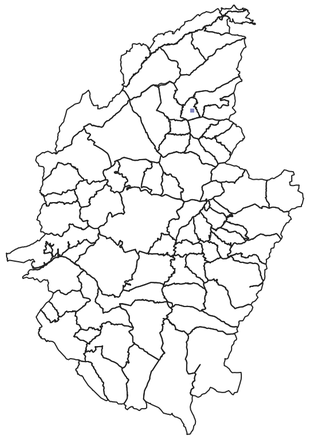

- Limites communales
- Périmètre Pérenne d'Urbanisation (PPU) base
- Extension du Périmètre Pérenne d'Urbanisation pour répondre aux besoins identifiés

IDENTIFICATION DU POTENTIEL DE CONSTRUCTION (UN CARRÉ = 1 LOGEMENT)

- Construction potentielle d'une nouvelle habitation en densification
- Construction potentielle d'une nouvelle habitation en extension (U extension et zone AU)
- Bâti existant ou en instance de construction ne figurant pas encore au cadastre

TYPOLOGIE DES ZONES ET DES DENTS CREUSES

- Dents creuses libres favorables à la construction
- Dents creuses libres favorables à la construction potentiellement humides
- Espaces de jardin connexes à des habitations ou équipements
- Espaces de jardin potentiellement humides
- Secteurs dédiés aux équipements
- Secteurs dédiés aux équipements potentiellement humides
- Secteurs dédiés aux activités économiques
- Secteurs dédiés aux activités économiques potentiellement humides
- Enjeux paysagers particuliers (ouverture, point de vue...)
- Contraintes connues sur la parcelle (servitude, topographie...)
- Cimetières (source : BDTOPO des Vosges)
- Terrains de sports (source : BDTOPO des Vosges)

ZONAGES ENVIRONNEMENTAUX, RISQUES ET ENJEUX AGRICOLES

Enjeux agricoles

- Bâtiments agricoles
- Périmètre des Installations Classées pour la Protection de l'Environnement (ICPE)
- Périmètre du Réglement Sanitaire Départemental (RSD)

Zonage environnementaux

- Zone humide effective et réglementaire
- ZNIEFF 1
- Arrêté de protection de biotope
- NATURA 2000
- Réserve nationale

Risques

PPRI DE LA MEURTHE

- Zone bleue : zone d autorisation avec prescriptions spécifiques
- Zone rouge : zone d interdiction

ARGILES

- Moyen

CRUE

- Niveaux d'aléa : Modéré ou fort
- Niveaux d'aléa : Fort
- Niveaux d'aléa : Très fort



PÉRIMÈTRE PÉRENNE D'URBANISATION - PPU ET ÉTUDE DES POTENTIALITÉS LE PUID

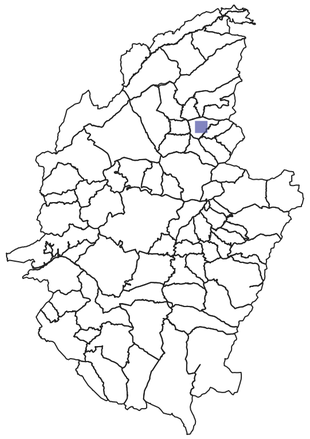

- Limites communales
- Périmètre Pérenne d'Urbanisation (PPU) base
- Extension du Périmètre Pérenne d'Urbanisation pour répondre aux besoins identifiés

IDENTIFICATION DU POTENTIEL DE CONSTRUCTION (UN CARRÉ = 1 LOGEMENT)

- Construction potentielle d'une nouvelle habitation en densification
- Construction potentielle d'une nouvelle habitation en extension (U extension et zone AU)
- Bâti existant ou en instance de construction ne figurant pas encore au cadastre

TYPOLOGIE DES ZONES ET DES DENTS CREUSES

- Dents creuses libres favorables à la construction
- Dents creuses libres favorables à la construction potentiellement humides
- Espaces de jardin connexes à des habitations ou équipements
- Espaces de jardin potentiellement humides
- Secteurs dédiés aux équipements
- Secteurs dédiés aux équipements potentiellement humides
- Secteurs dédiés aux activités économiques
- Secteurs dédiés aux activités économiques potentiellement humides
- Enjeux paysagers particuliers (ouverture, point de vue...)
- Contraintes connues sur la parcelle (servitude, topographie...)
- Cimetières (source : BDTOPO des Vosges)
- Terrains de sports (source : BDTOPO des Vosges)

ZONAGES ENVIRONNEMENTAUX, RISQUES ET ENJEUX AGRICOLES

Enjeux agricoles

- Bâtiments agricoles
- Périmètre des Installations Classées pour la Protection de l'Environnement (ICPE)
- Périmètre du Réglement Sanitaire Départemental (RSD)

Zonage environnementaux

- Zone humide effective et réglementaire
- ZNIEFF 1
- Arrêté de protection de biotope
- NATURA 2000
- Réserve nationale

Risques

PPRI DE LA MEURTHE

- Zone bleue : zone d autorisation avec prescriptions spécifiques
- Zone rouge : zone d interdiction

ARGILES

- Moyen

CRUE

- Niveaux d'aléa : Modéré ou fort
- Niveaux d'aléa : Fort
- Niveaux d'aléa : Très fort

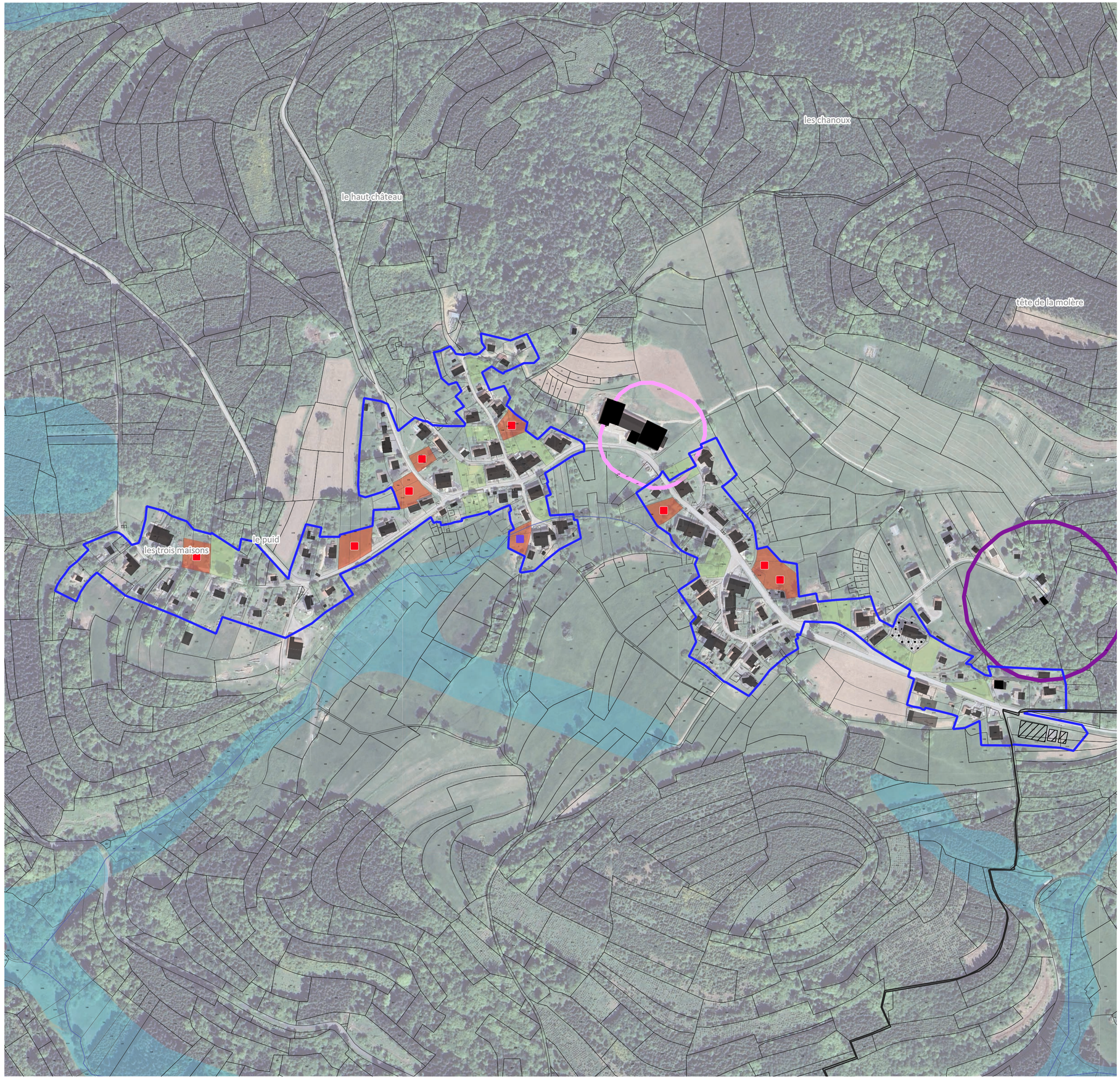

PÉRIMÈTRE PÉRENNE D'URBANISATION - PPU ET ÉTUDE DES POTENTIALITÉS LE SAULCY EST

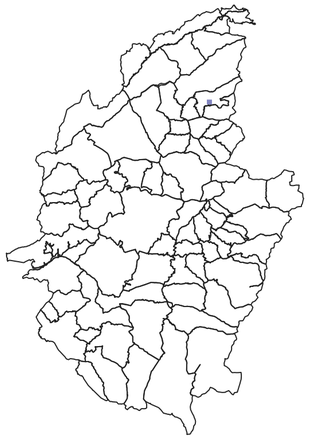



- Limites communales
- Périmètre Pérenne d'Urbanisation (PPU) base
- Extension du Périmètre Pérenne d'Urbanisation pour répondre aux besoins identifiés

IDENTIFICATION DU POTENTIEL DE CONSTRUCTION (UN CARRÉ = 1 LOGEMENT)

- Construction potentielle d'une nouvelle habitation en densification
- Construction potentielle d'une nouvelle habitation en extension (U extension et zone AU)
- Bâti existant ou en instance de construction ne figurant pas encore au cadastre

TYPOLOGIE DES ZONES ET DES DENTS CREUSES

- Dents creuses libres favorables à la construction
- Dents creuses libres favorables à la construction potentiellement humides
- Espaces de jardin connexes à des habitations ou équipements
- Espaces de jardin potentiellement humides
- Secteurs dédiés aux équipements
- Secteurs dédiés aux équipements potentiellement humides
- Secteurs dédiés aux activités économiques
- Secteurs dédiés aux activités économiques potentiellement humides
- Enjeux paysagers particuliers (ouverture, point de vue...)
- Contraintes connues sur la parcelle (servitude, topographie...)
- Cimetières (source : BDTOPO des Vosges)
- Terrains de sports (source : BDTOPO des Vosges)

ZONAGES ENVIRONNEMENTAUX, RISQUES ET ENJEUX AGRICOLES

Enjeux agricoles

- Bâtiments agricoles
- Périmètre des Installations Classées pour la Protection de l'Environnement (ICPE)
- Périmètre du Réglement Sanitaire Départemental (RSD)

Zonage environnementaux

- Zone humide effective et réglementaire
- ZNIEFF 1
- Arrêté de protection de biotope
- NATURA 2000
- Réserve nationale

Risques

PPRI DE LA MEURTHE

- Zone bleue : zone d autorisation avec prescriptions spécifiques
- Zone rouge : zone d interdiction

ARGILES

- Moyen

CRUE

- Niveaux d'aléa : Modéré ou fort
- Niveaux d'aléa : Fort
- Niveaux d'aléa : Très fort

PÉRIMÈTRE PÉRENNE D'URBANISATION - PPU ET ÉTUDE DES POTENTIALITÉS LE SAULCY OUEST

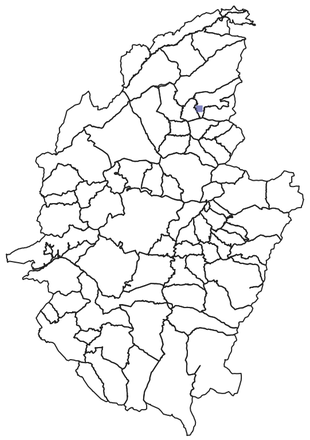

- Limites communales
- Périmètre Pérenne d'Urbanisation (PPU) base
- Extension du Périmètre Pérenne d'Urbanisation pour répondre aux besoins identifiés

IDENTIFICATION DU POTENTIEL DE CONSTRUCTION (UN CARRÉ = 1 LOGEMENT)

- Construction potentielle d'une nouvelle habitation en densification
- Construction potentielle d'une nouvelle habitation en extension (U extension et zone AU)
- Bâti existant ou en instance de construction ne figurant pas encore au cadastre

TYPOLOGIE DES ZONES ET DES DENTS CREUSES

- Dents creuses libres favorables à la construction
- Dents creuses libres favorables à la construction potentiellement humides
- Espaces de jardin connexes à des habitations ou équipements
- Espaces de jardin potentiellement humides
- Secteurs dédiés aux équipements
- Secteurs dédiés aux équipements potentiellement humides
- Secteurs dédiés aux activités économiques
- Secteurs dédiés aux activités économiques potentiellement humides
- Enjeux paysagers particuliers (ouverture, point de vue...)
- Contraintes connues sur la parcelle (servitude, topographie...)
- Cimetières (source : BDTOPO des Vosges)
- Terrains de sports (source : BDTOPO des Vosges)

ZONAGES ENVIRONNEMENTAUX, RISQUES ET ENJEUX AGRICOLES

Enjeux agricoles

- Bâtiments agricoles
- Périmètre des Installations Classées pour la Protection de l'Environnement (ICPE)
- Périmètre du Réglement Sanitaire Départemental (RSD)

Zonage environnementaux

- Zone humide effective et réglementaire
- ZNIEFF 1
- Arrêté de protection de biotope
- NATURA 2000
- Réserve nationale

Risques

PPRI DE LA MEURTHE

- Zone bleue : zone d autorisation avec prescriptions spécifiques
- Zone rouge : zone d interdiction

ARGILES

- Moyen

CRUE

- Niveaux d'aléa : Modéré ou fort
- Niveaux d'aléa : Fort
- Niveaux d'aléa : Très fort

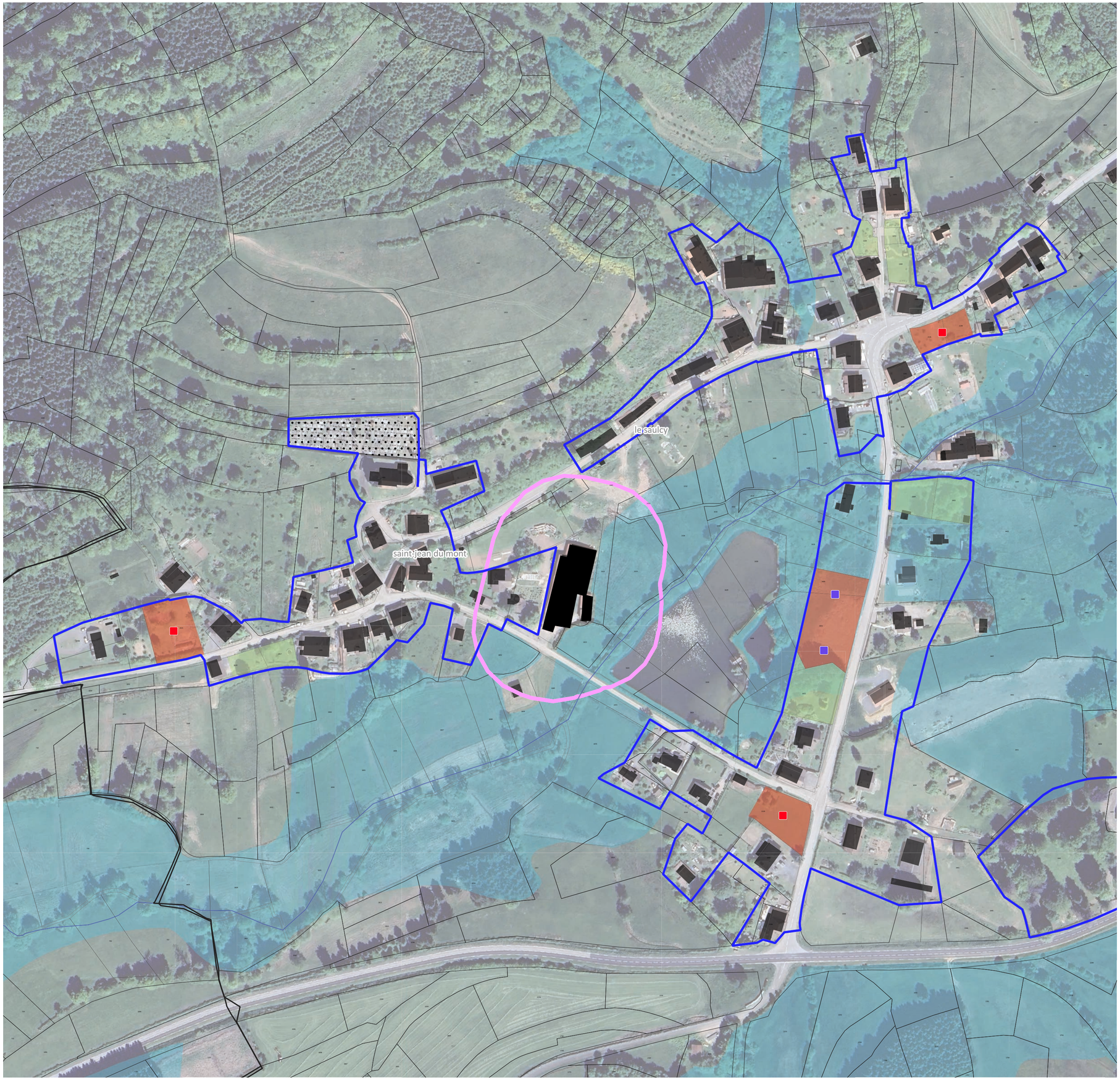

PÉRIMÈTRE PÉRENNE D'URBANISATION - PPU ET ÉTUDE DES POTENTIALITÉS LE VERMONT

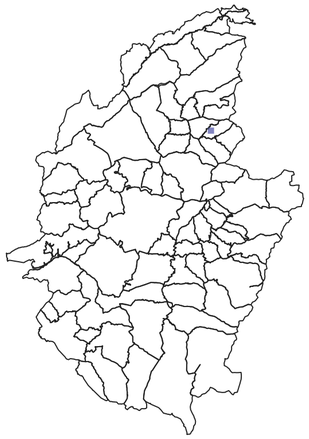

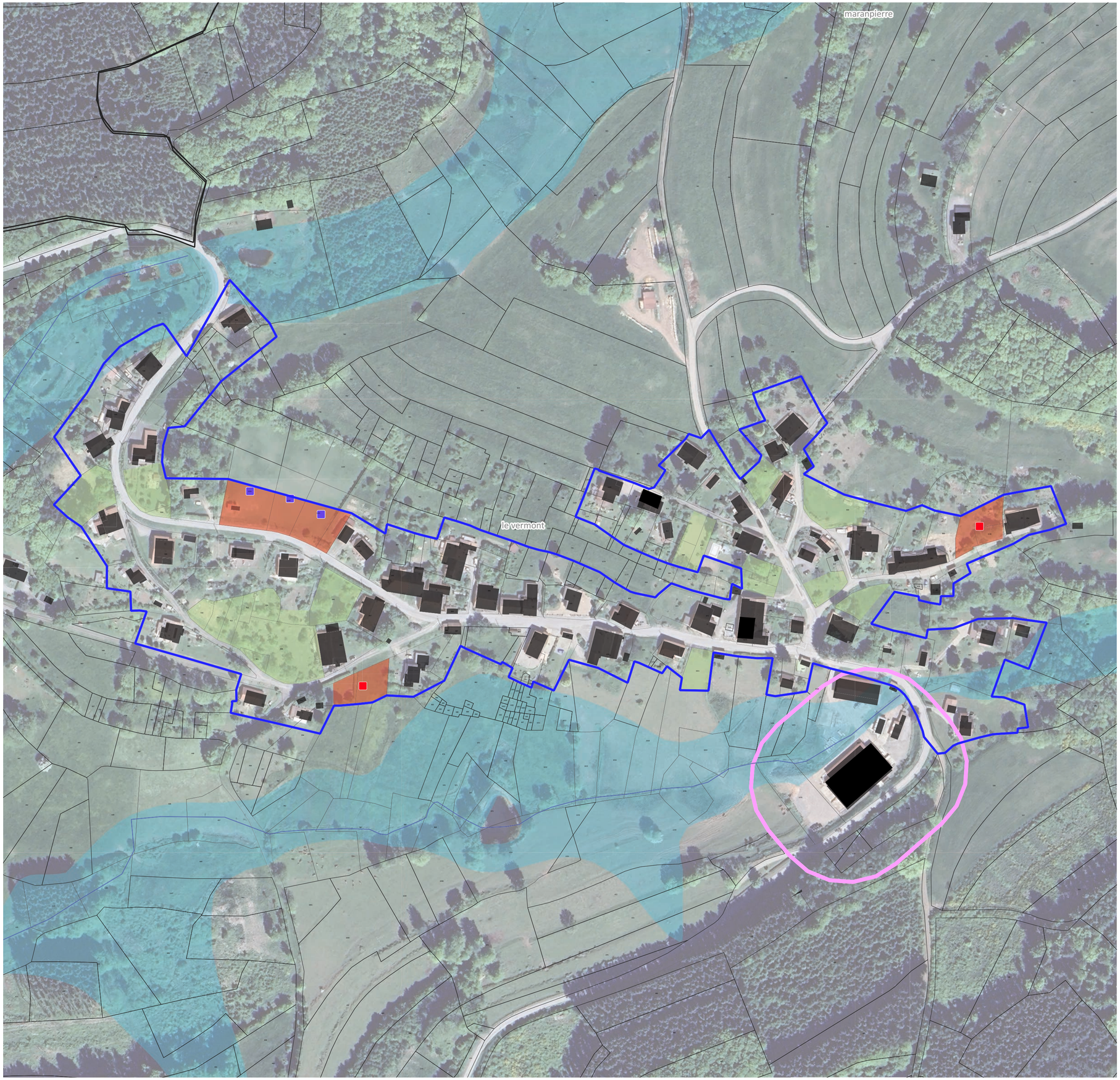

- Limites communales
- Périmètre Pérenne d'Urbanisation (PPU) base
- Extension du Périmètre Pérenne d'Urbanisation pour répondre aux besoins identifiés

IDENTIFICATION DU POTENTIEL DE CONSTRUCTION (UN CARRÉ = 1 LOGEMENT)

- Construction potentielle d'une nouvelle habitation en densification
- Construction potentielle d'une nouvelle habitation en extension (U extension et zone AU)
- Bâti existant ou en instance de construction ne figurant pas encore au cadastre

TYPOLOGIE DES ZONES ET DES DENTS CREUSES

- Dents creuses libres favorables à la construction
- Dents creuses libres favorables à la construction potentiellement humides
- Espaces de jardin connexes à des habitations ou équipements
- Espaces de jardin potentiellement humides
- Secteurs dédiés aux équipements
- Secteurs dédiés aux équipements potentiellement humides
- Secteurs dédiés aux activités économiques
- Secteurs dédiés aux activités économiques potentiellement humides
- Enjeux paysagers particuliers (ouverture, point de vue...)
- Contraintes connues sur la parcelle (servitude, topographie...)
- Cimetières (source : BDTOPO des Vosges)
- Terrains de sports (source : BDTOPO des Vosges)

ZONAGES ENVIRONNEMENTAUX, RISQUES ET ENJEUX AGRICOLES

Enjeux agricoles

- Bâtiments agricoles
- Périmètre des Installations Classées pour la Protection de l'Environnement (ICPE)
- Périmètre du Réglement Sanitaire Départemental (RSD)

Zonage environnementaux

- Zone humide effective et réglementaire
- ZNIEFF 1
- Arrêté de protection de biotope
- NATURA 2000
- Réserve nationale

Risques

PPRI DE LA MEURTHE

- Zone bleue : zone d autorisation avec prescriptions spécifiques
- Zone rouge : zone d interdiction

ARGILES

- Moyen

CRUE

- Niveaux d'aléa : Modéré ou fort
- Niveaux d'aléa : Fort
- Niveaux d'aléa : Très fort

PÉRIMÈTRE PÉRENNE D'URBANISATION - PPU ET ÉTUDE DES POTENTIALITÉS LE-BEULAY

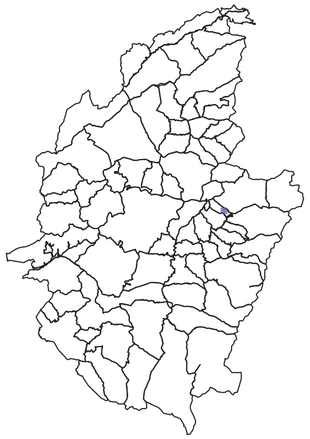

- Limites communales
- Périmètre Pérenne d'Urbanisation (PPU) base
- Extension du Périmètre Pérenne d'Urbanisation pour répondre aux besoins identifiés

IDENTIFICATION DU POTENTIEL DE CONSTRUCTION (UN CARRÉ = 1 LOGEMENT)

- Construction potentielle d'une nouvelle habitation en densification
- Construction potentielle d'une nouvelle habitation en extension (U extension et zone AU)
- Bâti existant ou en instance de construction ne figurant pas encore au cadastre

TYPOLOGIE DES ZONES ET DES DENTS CREUSES

- Dents creuses libres favorables à la construction
- Dents creuses libres favorables à la construction potentiellement humides
- Espaces de jardin connexes à des habitations ou équipements
- Espaces de jardin potentiellement humides
- Secteurs dédiés aux équipements
- Secteurs dédiés aux équipements potentiellement humides
- Secteurs dédiés aux activités économiques
- Secteurs dédiés aux activités économiques potentiellement humides
- Enjeux paysagers particuliers (ouverture, point de vue...)
- Contraintes connues sur la parcelle (servitude, topographie...)
- Cimetières (source : BDTOPO des Vosges)
- Terrains de sports (source : BDTOPO des Vosges)

ZONAGES ENVIRONNEMENTAUX, RISQUES ET ENJEUX AGRICOLES

Enjeux agricoles

- Bâtiments agricoles
- Périmètre des Installations Classées pour la Protection de l'Environnement (ICPE)
- Périmètre du Réglement Sanitaire Départemental (RSD)

Zonage environnementaux

- Zone humide effective et réglementaire
- ZNIEFF 1
- Arrêté de protection de biotope
- NATURA 2000
- Réserve nationale

Risques

PPRI DE LA MEURTHE

- Zone bleue : zone d autorisation avec prescriptions spécifiques
- Zone rouge : zone d interdiction

ARGILES

- Moyen

CRUE

- Niveaux d'aléa : Modéré ou fort
- Niveaux d'aléa : Fort
- Niveaux d'aléa : Très fort



PÉRIMÈTRE PÉRENNE D'URBANISATION - PPU ET ÉTUDE DES POTENTIALITÉS LES ROUGES EAUX EST

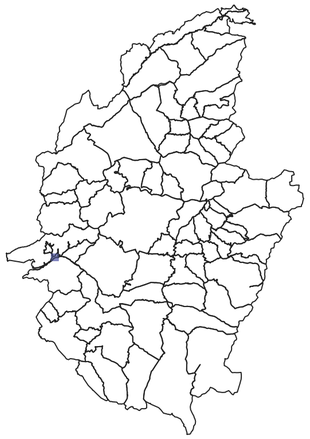

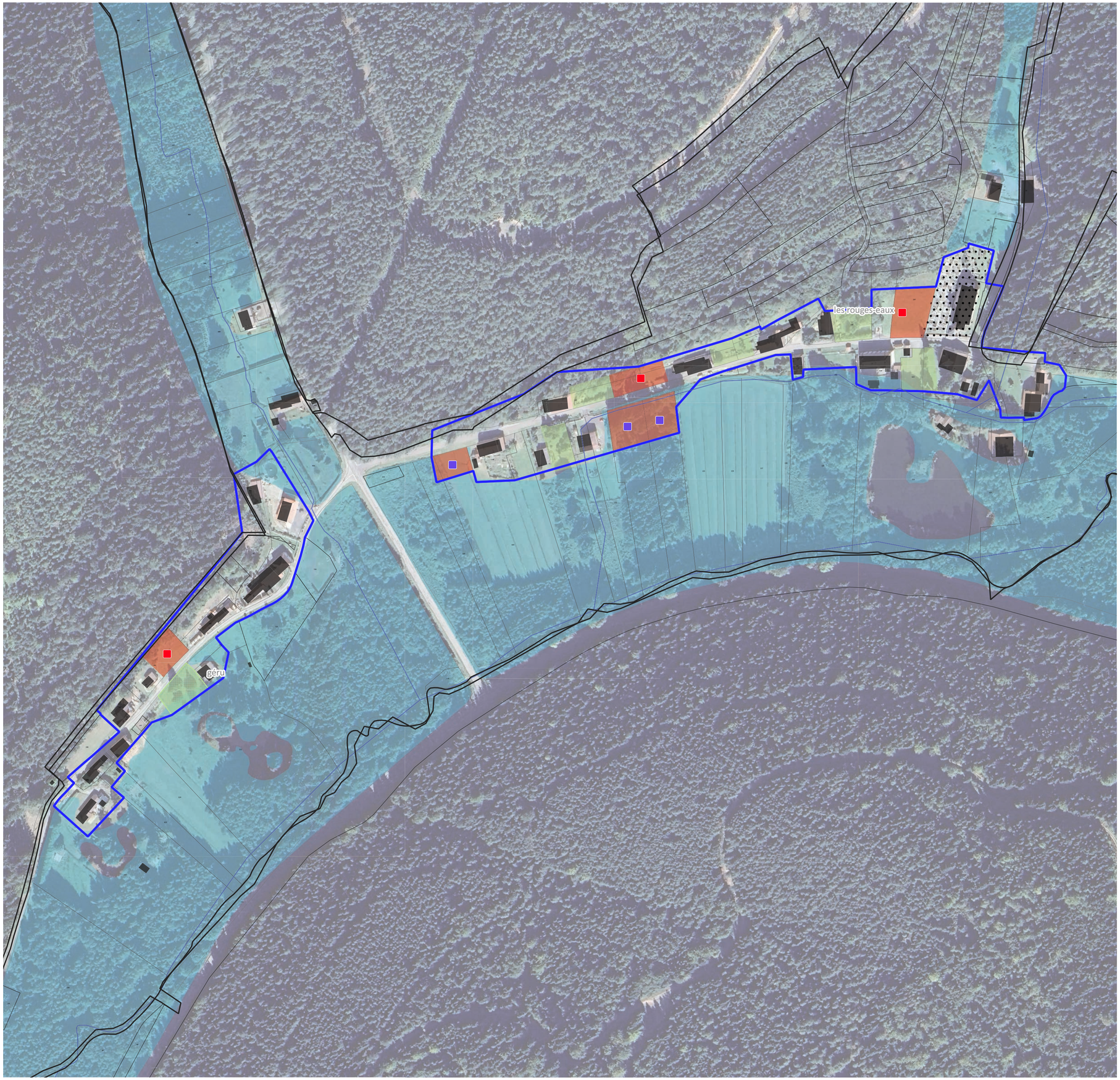

- Limites communales
- Périmètre Pérenne d'Urbanisation (PPU) base
- Extension du Périmètre Pérenne d'Urbanisation pour répondre aux besoins identifiés

IDENTIFICATION DU POTENTIEL DE CONSTRUCTION (UN CARRÉ = 1 LOGEMENT)

- Construction potentielle d'une nouvelle habitation en densification
- Construction potentielle d'une nouvelle habitation en extension (U extension et zone AU)
- Bâti existant ou en instance de construction ne figurant pas encore au cadastre

TYPOLOGIE DES ZONES ET DES DENTS CREUSES

- Dents creuses libres favorables à la construction
- Dents creuses libres favorables à la construction potentiellement humides
- Espaces de jardin connexes à des habitations ou équipements
- Espaces de jardin potentiellement humides
- Secteurs dédiés aux équipements
- Secteurs dédiés aux équipements potentiellement humides
- Secteurs dédiés aux activités économiques
- Secteurs dédiés aux activités économiques potentiellement humides
- Enjeux paysagers particuliers (ouverture, point de vue...)
- Contraintes connues sur la parcelle (servitude, topographie...)
- Cimetières (source : BDTOPO des Vosges)
- Terrains de sports (source : BDTOPO des Vosges)

ZONAGES ENVIRONNEMENTAUX, RISQUES ET ENJEUX AGRICOLES

Enjeux agricoles

- Bâtiments agricoles
- Périmètre des Installations Classées pour la Protection de l'Environnement (ICPE)
- Périmètre du Réglement Sanitaire Départemental (RSD)

Zonage environnementaux

- Zone humide effective et réglementaire
- ZNIEFF 1
- Arrêté de protection de biotope
- NATURA 2000
- Réserve nationale

Risques

PPRI DE LA MEURTHE

- Zone bleue : zone d autorisation avec prescriptions spécifiques
- Zone rouge : zone d interdiction

ARGILES

- Moyen

CRUE

- Niveaux d'aléa : Modéré ou fort
- Niveaux d'aléa : Fort
- Niveaux d'aléa : Très fort

PÉRIMÈTRE PÉRENNE D'URBANISATION - PPU ET ÉTUDE DES POTENTIALITÉS LES ROUGES EAUX OUEST

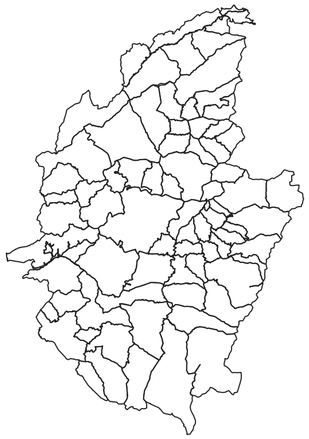

- Limites communales
- Périmètre Pérenne d'Urbanisation (PPU) base
- Extension du Périmètre Pérenne d'Urbanisation pour répondre aux besoins identifiés

IDENTIFICATION DU POTENTIEL DE CONSTRUCTION (UN CARRÉ = 1 LOGEMENT)

- Construction potentielle d'une nouvelle habitation en densification
- Construction potentielle d'une nouvelle habitation en extension (U extension et zone AU)
- Bâti existant ou en instance de construction ne figurant pas encore au cadastre

TYPOLOGIE DES ZONES ET DES DENTS CREUSES

- Dents creuses libres favorables à la construction
- Dents creuses libres favorables à la construction potentiellement humides
- Espaces de jardin connexes à des habitations ou équipements
- Espaces de jardin potentiellement humides
- Secteurs dédiés aux équipements
- Secteurs dédiés aux équipements potentiellement humides
- Secteurs dédiés aux activités économiques
- Secteurs dédiés aux activités économiques potentiellement humides
- Enjeux paysagers particuliers (ouverture, point de vue...)
- Contraintes connues sur la parcelle (servitude, topographie...)
- Cimetières (source : BDTOPO des Vosges)
- Terrains de sports (source : BDTOPO des Vosges)

ZONAGES ENVIRONNEMENTAUX, RISQUES ET ENJEUX AGRICOLES

Enjeux agricoles

- Bâtiments agricoles
- Périmètre des Installations Classées pour la Protection de l'Environnement (ICPE)
- Périmètre du Réglement Sanitaire Départemental (RSD)

Zonage environnementaux

- Zone humide effective et réglementaire
- ZNIEFF 1
- Arrêté de protection de biotope
- NATURA 2000
- Réserve nationale

Risques

PPRI DE LA MEURTHE

- Zone bleue : zone d autorisation avec prescriptions spécifiques
- Zone rouge : zone d interdiction

ARGILES

- Moyen

CRUE

- Niveaux d'aléa : Modéré ou fort
- Niveaux d'aléa : Fort
- Niveaux d'aléa : Très fort



PÉRIMÈTRE PÉRENNE D'URBANISATION - PPU ET ÉTUDE DES POTENTIALITÉS LES-POUILLIERES

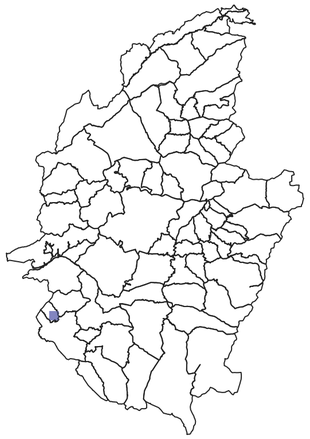

- Limites communales
- Périmètre Pérenne d'Urbanisation (PPU) base
- Extension du Périmètre Pérenne d'Urbanisation pour répondre aux besoins identifiés

IDENTIFICATION DU POTENTIEL DE CONSTRUCTION (UN CARRÉ = 1 LOGEMENT)

- Construction potentielle d'une nouvelle habitation en densification
- Construction potentielle d'une nouvelle habitation en extension (U extension et zone AU)
- Bâti existant ou en instance de construction ne figurant pas encore au cadastre

TYPOLOGIE DES ZONES ET DES DENTS CREUSES

- Dents creuses libres favorables à la construction
- Dents creuses libres favorables à la construction potentiellement humides
- Espaces de jardin connexes à des habitations ou équipements
- Espaces de jardin potentiellement humides
- Secteurs dédiés aux équipements
- Secteurs dédiés aux équipements potentiellement humides
- Secteurs dédiés aux activités économiques
- Secteurs dédiés aux activités économiques potentiellement humides
- Enjeux paysagers particuliers (ouverture, point de vue...)
- Contraintes connues sur la parcelle (servitude, topographie...)
- Cimetières (source : BDTOPO des Vosges)
- Terrains de sports (source : BDTOPO des Vosges)

ZONAGES ENVIRONNEMENTAUX, RISQUES ET ENJEUX AGRICOLES

Enjeux agricoles

- Bâtiments agricoles
- Périmètre des Installations Classées pour la Protection de l'Environnement (ICPE)
- Périmètre du Réglement Sanitaire Départemental (RSD)

Zonage environnementaux

- Zone humide effective et réglementaire
- ZNIEFF 1
- Arrêté de protection de biotope
- NATURA 2000
- Réserve nationale

Risques

PPRI DE LA MEURTHE

- Zone bleue : zone d autorisation avec prescriptions spécifiques
- Zone rouge : zone d interdiction

ARGILES

- Moyen

CRUE

- Niveaux d'aléa : Modéré ou fort
- Niveaux d'aléa : Fort
- Niveaux d'aléa : Très fort

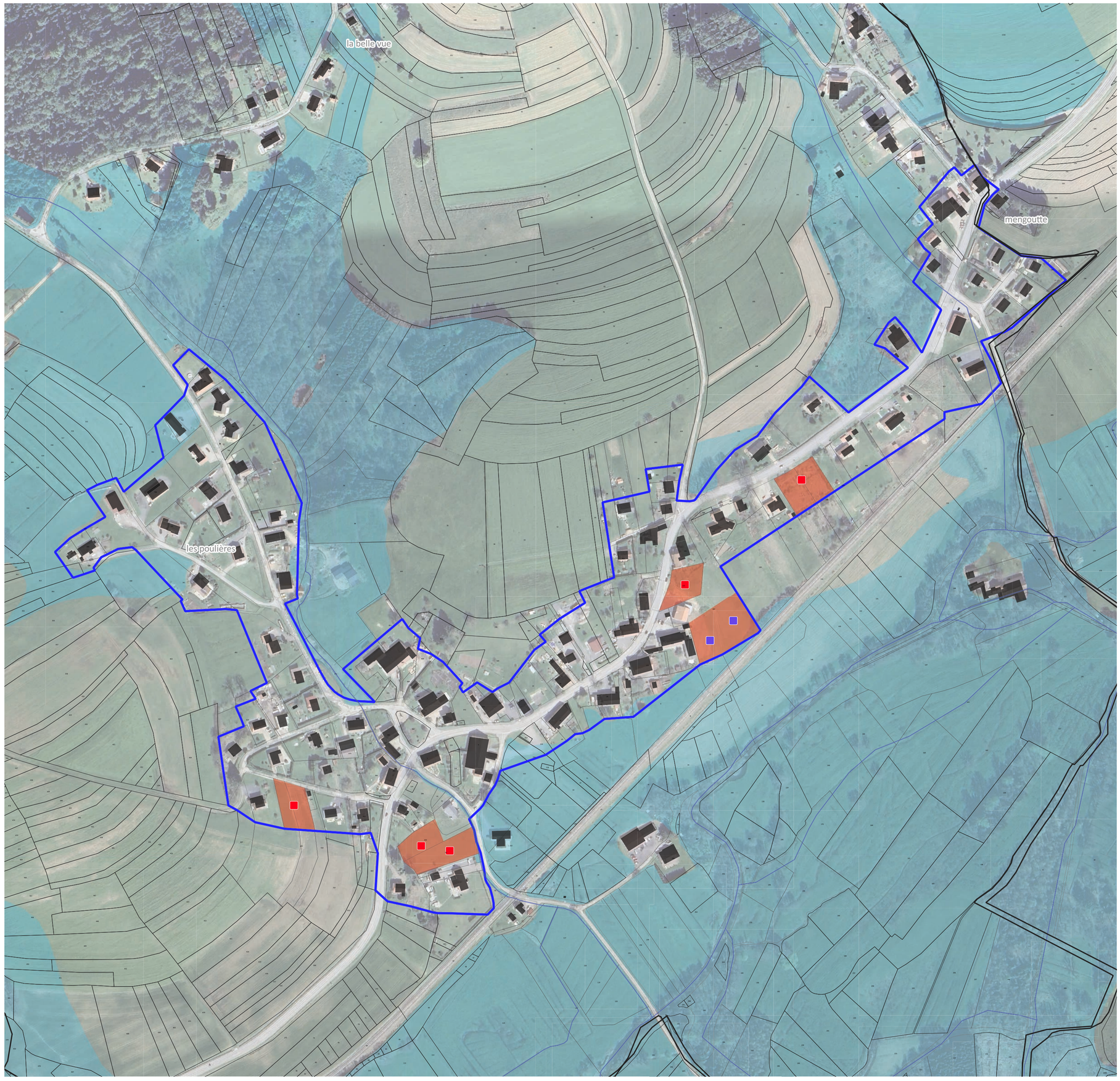

PÉRIMÈTRE PÉRENNE D'URBANISATION - PPU ET ÉTUDE DES POTENTIALITÉS LESSEUX

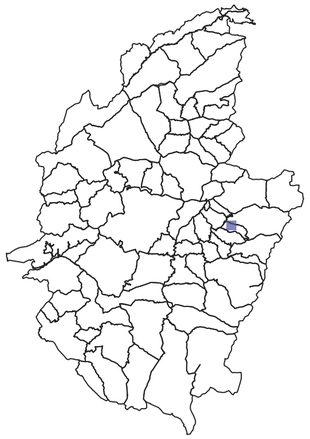

- Limites communales
- Périmètre Pérenne d'Urbanisation (PPU) base
- Extension du Périmètre Pérenne d'Urbanisation pour répondre aux besoins identifiés

IDENTIFICATION DU POTENTIEL DE CONSTRUCTION (UN CARRÉ = 1 LOGEMENT)

- Construction potentielle d'une nouvelle habitation en densification
- Construction potentielle d'une nouvelle habitation en extension (U extension et zone AU)
- Bâti existant ou en instance de construction ne figurant pas encore au cadastre

TYPOLOGIE DES ZONES ET DES DENTS CREUSES

- Dents creuses libres favorables à la construction
- Dents creuses libres favorables à la construction potentiellement humides
- Espaces de jardin connexes à des habitations ou équipements
- Espaces de jardin potentiellement humides
- Secteurs dédiés aux équipements
- Secteurs dédiés aux équipements potentiellement humides
- Secteurs dédiés aux activités économiques
- Secteurs dédiés aux activités économiques potentiellement humides
- Enjeux paysagers particuliers (ouverture, point de vue...)
- Contraintes connues sur la parcelle (servitude, topographie...)
- Cimetières (source : BDTOPO des Vosges)
- Terrains de sports (source : BDTOPO des Vosges)

ZONAGES ENVIRONNEMENTAUX, RISQUES ET ENJEUX AGRICOLES

Enjeux agricoles

- Bâtiments agricoles
- Périmètre des Installations Classées pour la Protection de l'Environnement (ICPE)
- Périmètre du Réglement Sanitaire Départemental (RSD)

Zonage environnementaux

- Zone humide effective et réglementaire
- ZNIEFF 1
- Arrêté de protection de biotope
- NATURA 2000
- Réserve nationale

Risques

PPRI DE LA MEURTHE

- Zone bleue : zone d autorisation avec prescriptions spécifiques
- Zone rouge : zone d interdiction

ARGILES

- Moyen

CRUE

- Niveaux d'aléa : Modéré ou fort
- Niveaux d'aléa : Fort
- Niveaux d'aléa : Très fort

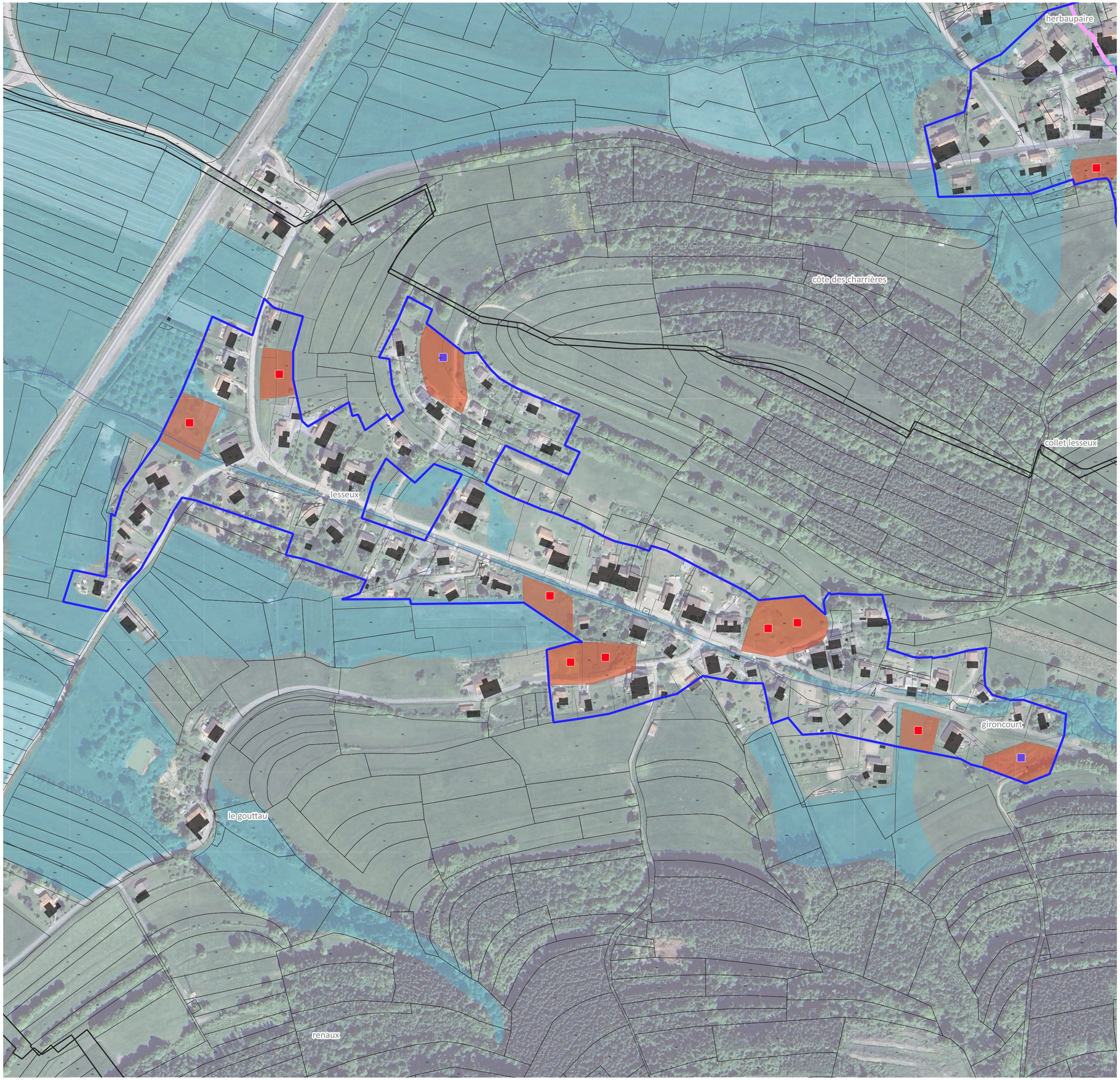

PÉRIMÈTRE PÉRENNE D'URBANISATION - PPU ET ÉTUDE DES POTENTIALITÉS LUBINE

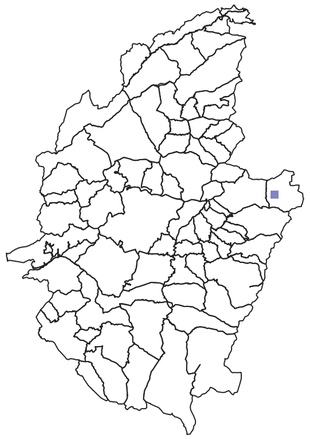

- Limites communales
- Périmètre Pérenne d'Urbanisation (PPU) base
- Extension du Périmètre Pérenne d'Urbanisation pour répondre aux besoins identifiés

IDENTIFICATION DU POTENTIEL DE CONSTRUCTION (UN CARRÉ = 1 LOGEMENT)

- Construction potentielle d'une nouvelle habitation en densification
- Construction potentielle d'une nouvelle habitation en extension (U extension et zone AU)
- Bâti existant ou en instance de construction ne figurant pas encore au cadastre

TYPOLOGIE DES ZONES ET DES DENTS CREUSES

- Dents creuses libres favorables à la construction
- Dents creuses libres favorables à la construction potentiellement humides
- Espaces de jardin connexes à des habitations ou équipements
- Espaces de jardin potentiellement humides
- Secteurs dédiés aux équipements
- Secteurs dédiés aux équipements potentiellement humides
- Secteurs dédiés aux activités économiques
- Secteurs dédiés aux activités économiques potentiellement humides
- Enjeux paysagers particuliers (ouverture, point de vue...)
- Contraintes connues sur la parcelle (servitude, topographie...)
- Cimetières (source : BDTOPO des Vosges)
- Terrains de sports (source : BDTOPO des Vosges)

ZONAGES ENVIRONNEMENTAUX, RISQUES ET ENJEUX AGRICOLES

Enjeux agricoles

- Bâtiments agricoles
- Périmètre des Installations Classées pour la Protection de l'Environnement (ICPE)
- Périmètre du Réglement Sanitaire Départemental (RSD)

Zonage environnementaux

- Zone humide effective et réglementaire
- ZNIEFF 1
- Arrêté de protection de biotope
- NATURA 2000
- Réserve nationale

Risques

PPRI DE LA MEURTHE

- Zone bleue : zone d autorisation avec prescriptions spécifiques
- Zone rouge : zone d interdiction

ARGILES

- Moyen

CRUE

- Niveaux d'aléa : Modéré ou fort
- Niveaux d'aléa : Fort
- Niveaux d'aléa : Très fort

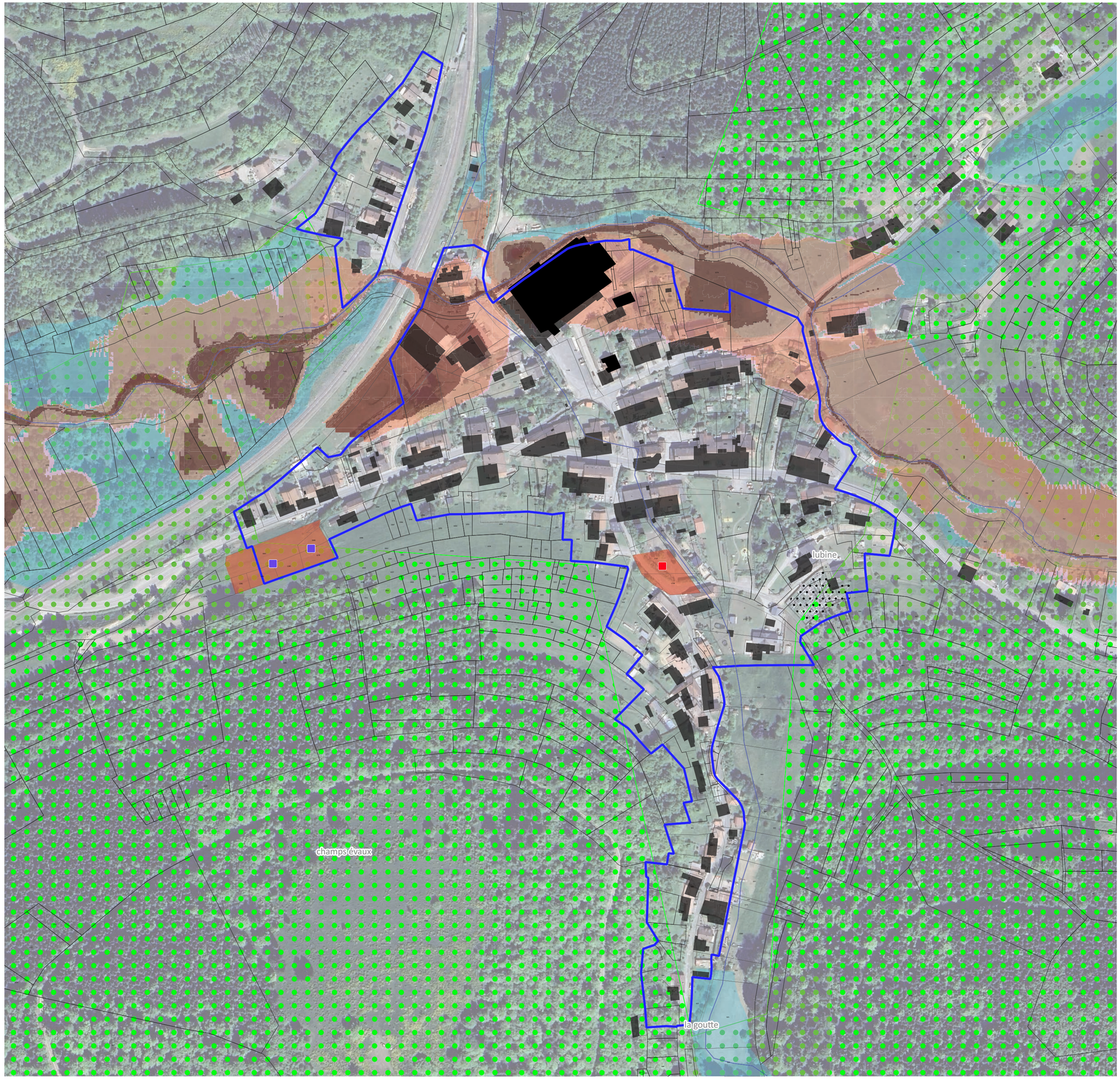

PÉRIMÈTRE PÉRENNE D'URBANISATION - PPU ET ÉTUDE DES POTENTIALITÉS LUSSE CENTRE

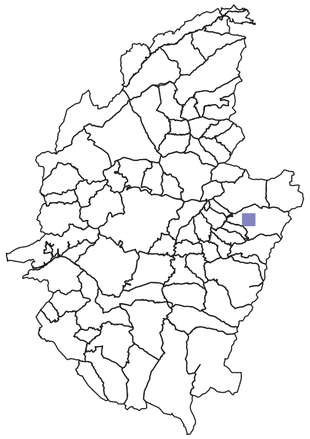

- Limites communales
- Périmètre Pérenne d'Urbanisation (PPU) base
- Extension du Périmètre Pérenne d'Urbanisation pour répondre aux besoins identifiés

IDENTIFICATION DU POTENTIEL DE CONSTRUCTION (UN CARRÉ = 1 LOGEMENT)

- Construction potentielle d'une nouvelle habitation en densification
- Construction potentielle d'une nouvelle habitation en extension (U extension et zone AU)
- Bâti existant ou en instance de construction ne figurant pas encore au cadastre

TYPOLOGIE DES ZONES ET DES DENTS CREUSES

- Dents creuses libres favorables à la construction
- Dents creuses libres favorables à la construction potentiellement humides
- Espaces de jardin connexes à des habitations ou équipements
- Espaces de jardin potentiellement humides
- Secteurs dédiés aux équipements
- Secteurs dédiés aux équipements potentiellement humides
- Secteurs dédiés aux activités économiques
- Secteurs dédiés aux activités économiques potentiellement humides
- Enjeux paysagers particuliers (ouverture, point de vue...)
- Contraintes connues sur la parcelle (servitude, topographie...)
- Cimetières (source : BDTOPO des Vosges)
- Terrains de sports (source : BDTOPO des Vosges)

ZONAGES ENVIRONNEMENTAUX, RISQUES ET ENJEUX AGRICOLES

Enjeux agricoles

- Bâtiments agricoles
- Périmètre des Installations Classées pour la Protection de l'Environnement (ICPE)
- Périmètre du Réglement Sanitaire Départemental (RSD)

Zonage environnementaux

- Zone humide effective et réglementaire
- ZNIEFF 1
- Arrêté de protection de biotope
- NATURA 2000
- Réserve nationale

Risques

PPRI DE LA MEURTHE

- Zone bleue : zone d autorisation avec prescriptions spécifiques
- Zone rouge : zone d interdiction

ARGILES

- Moyen

CRUE

- Niveaux d'aléa : Modéré ou fort
- Niveaux d'aléa : Fort
- Niveaux d'aléa : Très fort

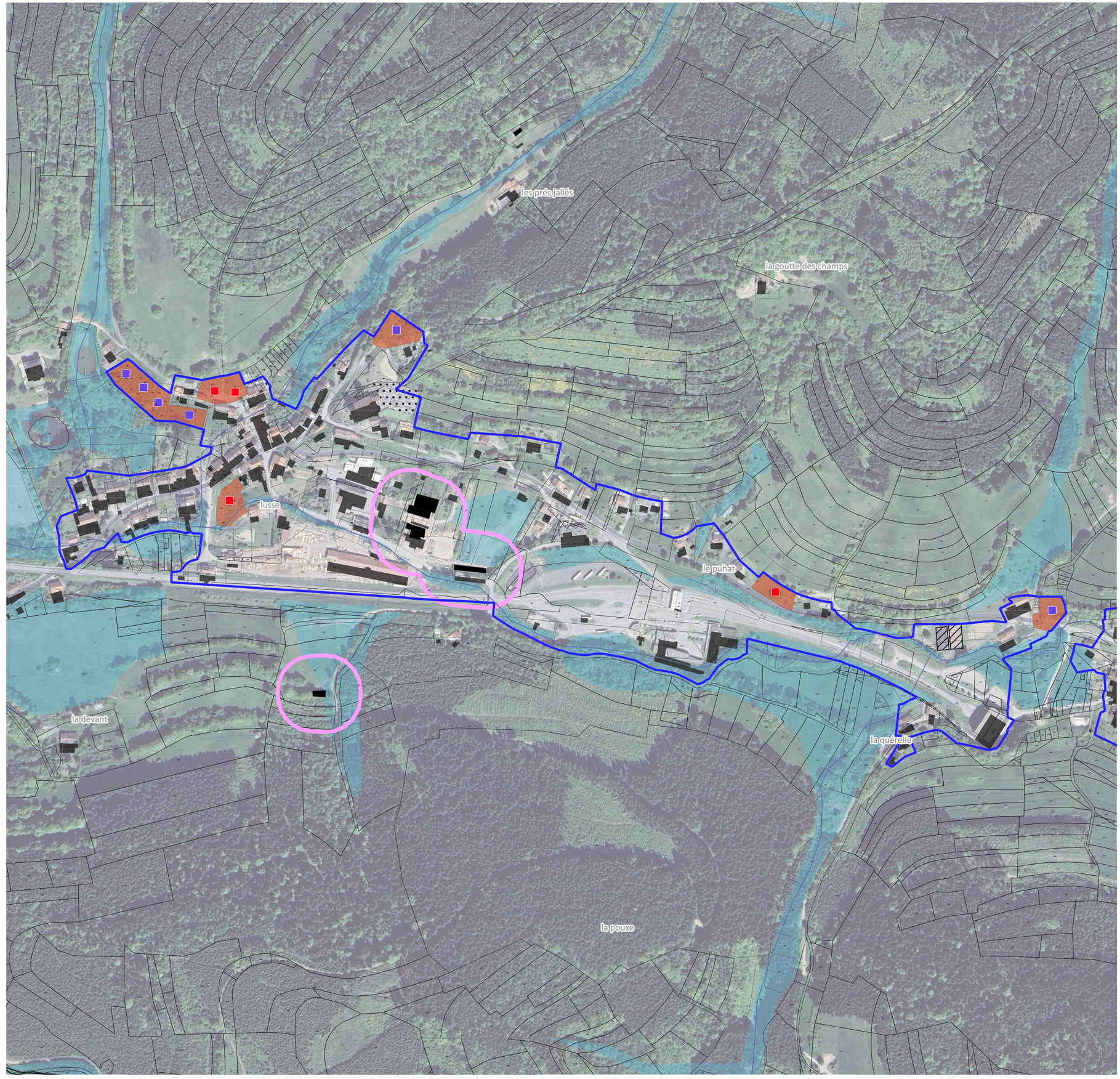

PÉRIMÈTRE PÉRENNE D'URBANISATION - PPU ET ÉTUDE DES POTENTIALITÉS LUSSE EST

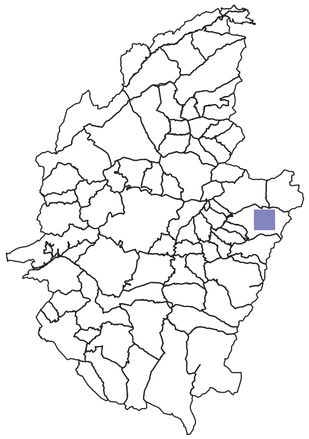

- Limites communales
- Périmètre Pérenne d'Urbanisation (PPU) base
- Extension du Périmètre Pérenne d'Urbanisation pour répondre aux besoins identifiés

IDENTIFICATION DU POTENTIEL DE CONSTRUCTION (UN CARRÉ = 1 LOGEMENT)

- Construction potentielle d'une nouvelle habitation en densification
- Construction potentielle d'une nouvelle habitation en extension (U extension et zone AU)
- Bâti existant ou en instance de construction ne figurant pas encore au cadastre

TYPOLOGIE DES ZONES ET DES DENTS CREUSES

- Dents creuses libres favorables à la construction
- Dents creuses libres favorables à la construction potentiellement humides
- Espaces de jardin connexes à des habitations ou équipements
- Espaces de jardin potentiellement humides
- Secteurs dédiés aux équipements
- Secteurs dédiés aux équipements potentiellement humides
- Secteurs dédiés aux activités économiques
- Secteurs dédiés aux activités économiques potentiellement humides
- Enjeux paysagers particuliers (ouverture, point de vue...)
- Contraintes connues sur la parcelle (servitude, topographie...)
- Cimetières (source : BDTOPO des Vosges)
- Terrains de sports (source : BDTOPO des Vosges)

ZONAGES ENVIRONNEMENTAUX, RISQUES ET ENJEUX AGRICOLES

Enjeux agricoles

- Bâtiments agricoles
- Périmètre des Installations Classées pour la Protection de l'Environnement (ICPE)
- Périmètre du Réglement Sanitaire Départemental (RSD)

Zonage environnementaux

- Zone humide effective et réglementaire
- ZNIEFF 1
- Arrêté de protection de biotope
- NATURA 2000
- Réserve nationale

Risques

PPRI DE LA MEURTHE

- Zone bleue : zone d autorisation avec prescriptions spécifiques
- Zone rouge : zone d interdiction

ARGILES

- Moyen

CRUE

- Niveaux d'aléa : Modéré ou fort
- Niveaux d'aléa : Fort
- Niveaux d'aléa : Très fort

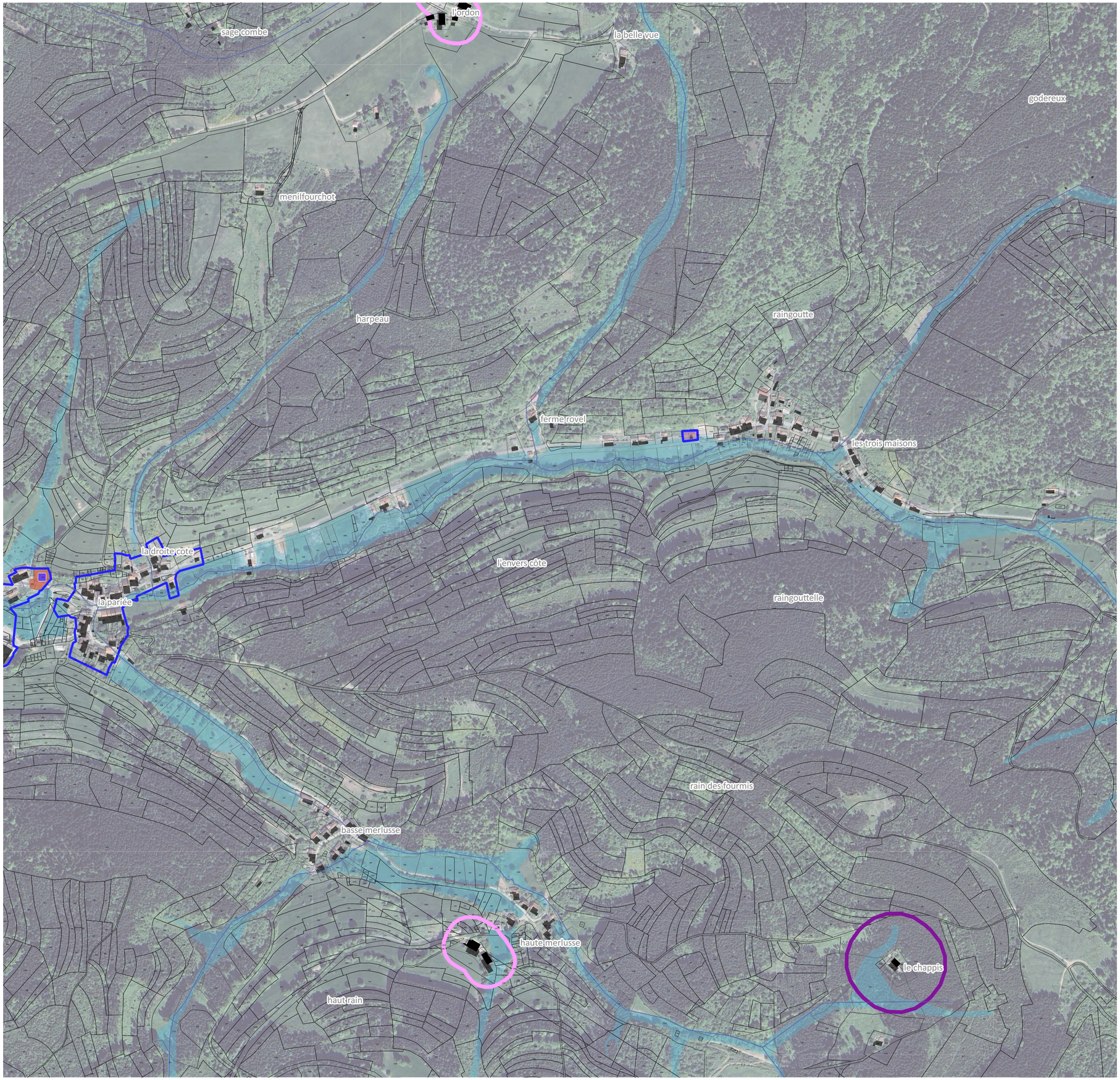

PÉRIMÈTRE PÉRENNE D'URBANISATION - PPU ET ÉTUDE DES POTENTIALITÉS LUSSE OUEST

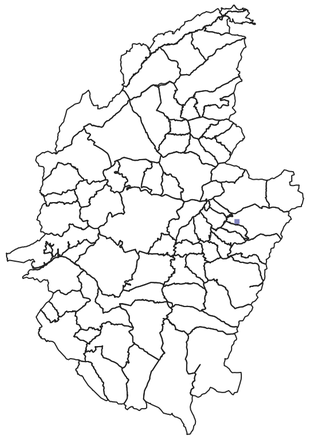

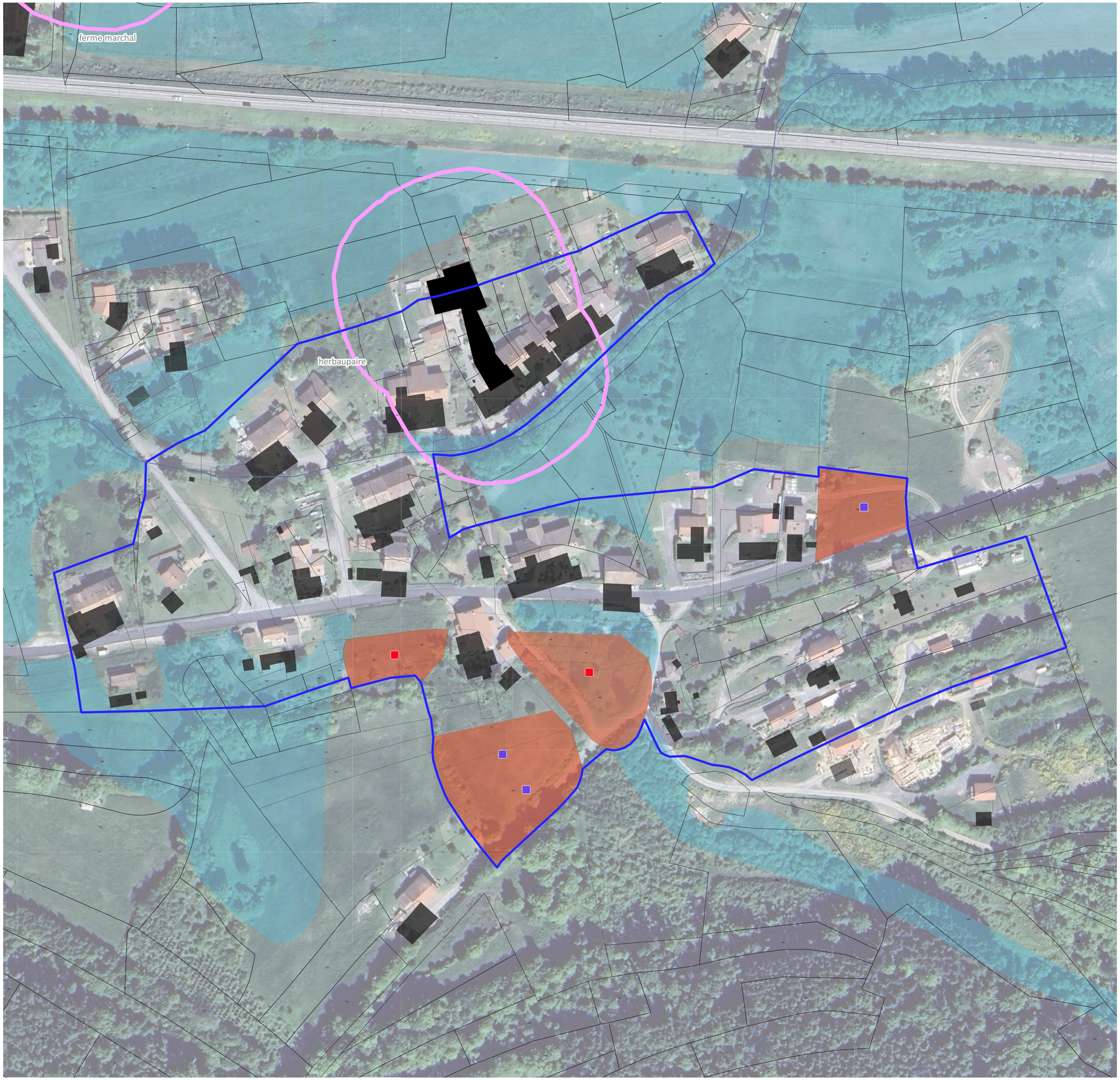

- Limites communales
- Périmètre Pérenne d'Urbanisation (PPU) base
- Extension du Périmètre Pérenne d'Urbanisation pour répondre aux besoins identifiés

IDENTIFICATION DU POTENTIEL DE CONSTRUCTION (UN CARRÉ = 1 LOGEMENT)

- Construction potentielle d'une nouvelle habitation en densification
- Construction potentielle d'une nouvelle habitation en extension (U extension et zone AU)
- Bâti existant ou en instance de construction ne figurant pas encore au cadastre

TYPOLOGIE DES ZONES ET DES DENTS CREUSES

- Dents creuses libres favorables à la construction
- Dents creuses libres favorables à la construction potentiellement humides
- Espaces de jardin connexes à des habitations ou équipements
- Espaces de jardin potentiellement humides
- Secteurs dédiés aux équipements
- Secteurs dédiés aux équipements potentiellement humides
- Secteurs dédiés aux activités économiques
- Secteurs dédiés aux activités économiques potentiellement humides
- Enjeux paysagers particuliers (ouverture, point de vue...)
- Contraintes connues sur la parcelle (servitude, topographie...)
- Cimetières (source : BDTOPO des Vosges)
- Terrains de sports (source : BDTOPO des Vosges)

ZONAGES ENVIRONNEMENTAUX, RISQUES ET ENJEUX AGRICOLES

Enjeux agricoles

- Bâtiments agricoles
- Périmètre des Installations Classées pour la Protection de l'Environnement (ICPE)
- Périmètre du Réglement Sanitaire Départemental (RSD)

Zonage environnementaux

- Zone humide effective et réglementaire
- ZNIEFF 1
- Arrêté de protection de biotope
- NATURA 2000
- Réserve nationale

Risques

PPRI DE LA MEURTHE

- Zone bleue : zone d autorisation avec prescriptions spécifiques
- Zone rouge : zone d interdiction

ARGILES

- Moyen

CRUE

- Niveaux d'aléa : Modéré ou fort
- Niveaux d'aléa : Fort
- Niveaux d'aléa : Très fort

PÉRIMÈTRE PÉRENNE D'URBANISATION - PPU ET ÉTUDE DES POTENTIALITÉS LUVIGNY

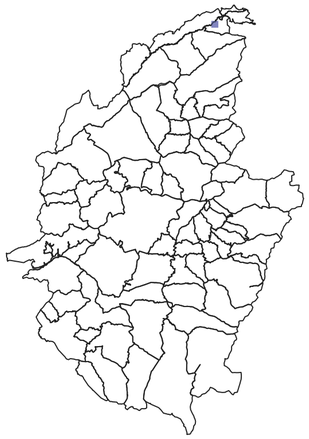

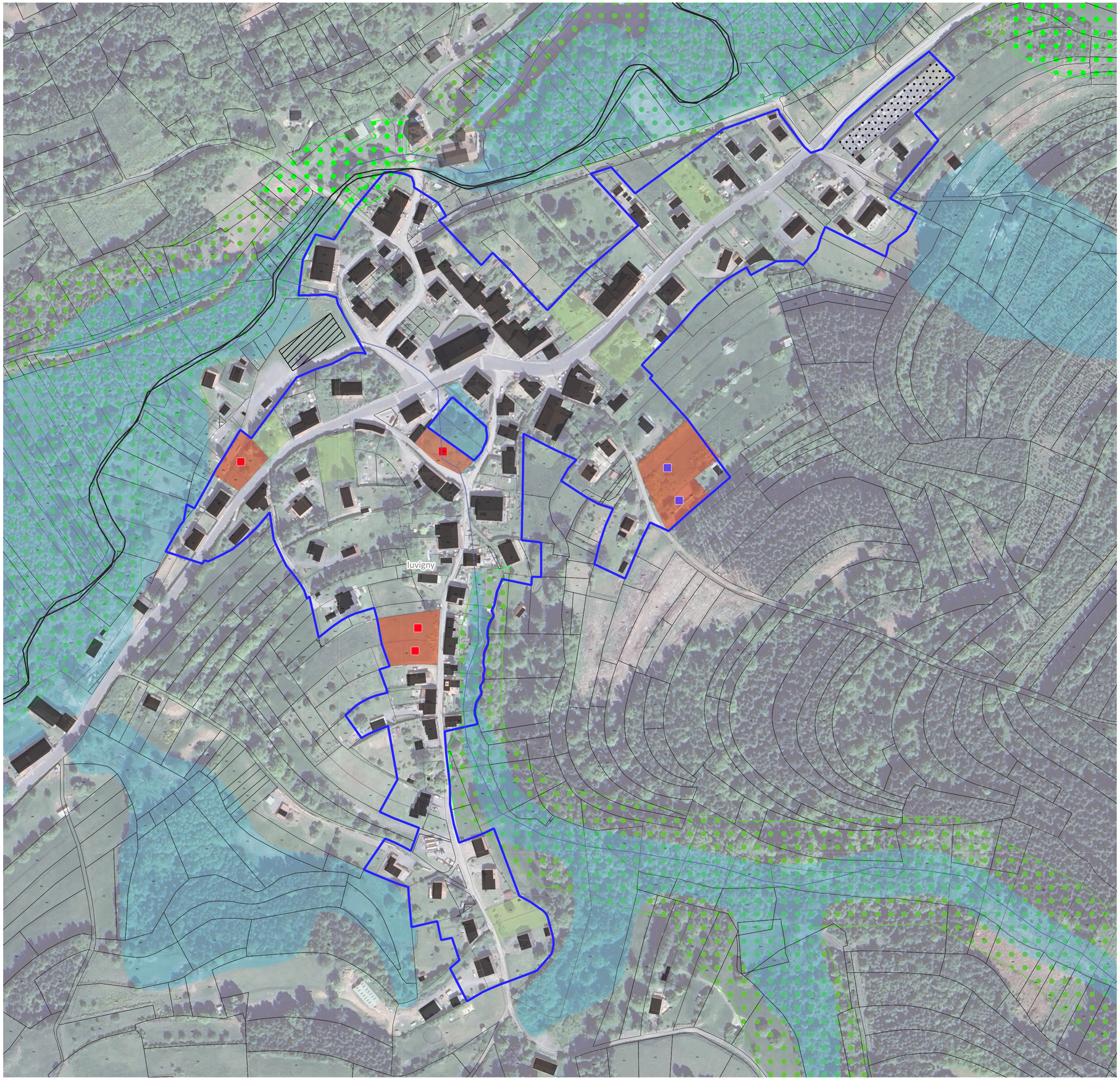

- Limites communales
- Périmètre Pérenne d'Urbanisation (PPU) base
- Extension du Périmètre Pérenne d'Urbanisation pour répondre aux besoins identifiés

IDENTIFICATION DU POTENTIEL DE CONSTRUCTION (UN CARRÉ = 1 LOGEMENT)

- Construction potentielle d'une nouvelle habitation en densification
- Construction potentielle d'une nouvelle habitation en extension (U extension et zone AU)
- Bâti existant ou en instance de construction ne figurant pas encore au cadastre

TYPOLOGIE DES ZONES ET DES DENTS CREUSES

- Dents creuses libres favorables à la construction
- Dents creuses libres favorables à la construction potentiellement humides
- Espaces de jardin connexes à des habitations ou équipements
- Espaces de jardin potentiellement humides
- Secteurs dédiés aux équipements
- Secteurs dédiés aux équipements potentiellement humides
- Secteurs dédiés aux activités économiques
- Secteurs dédiés aux activités économiques potentiellement humides
- Enjeux paysagers particuliers (ouverture, point de vue...)
- Contraintes connues sur la parcelle (servitude, topographie...)
- Cimetières (source : BDTOPO des Vosges)
- Terrains de sports (source : BDTOPO des Vosges)

ZONAGES ENVIRONNEMENTAUX, RISQUES ET ENJEUX AGRICOLES

Enjeux agricoles

- Bâtiments agricoles
- Périmètre des Installations Classées pour la Protection de l'Environnement (ICPE)
- Périmètre du Réglement Sanitaire Départemental (RSD)

Zonage environnementaux

- Zone humide effective et réglementaire
- ZNIEFF 1
- Arrêté de protection de biotope
- NATURA 2000
- Réserve nationale

Risques

PPRI DE LA MEURTHE

- Zone bleue : zone d autorisation avec prescriptions spécifiques
- Zone rouge : zone d interdiction

ARGILES

- Moyen

CRUE

- Niveaux d'aléa : Modéré ou fort
- Niveaux d'aléa : Fort
- Niveaux d'aléa : Très fort