Communauté de Communes Sud Côte Chalonnaise

Plan Local d'Urbanisme Intercommunal

Annexes

ANNEXES SANITAIRES

ASSAINISSEMENT







Département de la Saône-et-Loire

Communauté de Communes Sud Côte Chalonnaise

Pièce n°	*Approuvé le*	*Signature du-de la président-e*
7-2-2	**16 novembre 2022**	Vu la délibération N°2022-11-08 approuvant le PLUi le 16 novembre 2022, Monsieur Antonio PASCUAL, Président de la c.c.S.c.c.

TEPOS Territoires à Énergie Positive en Bourgogne

TERRITOIRE À ÉNERGIE POSITIVE POUR LA CROISSANCE VERTE
MINISTÈRE DE L'ÉCOLOGIE, DU DÉVELOPPEMENT DURABLE ET DE L'ÉNERGIE

SCOP URBICAND



BISSEY-SOUS-CRUCHAUD
BISSY-SUR-FLEY
BURNAND
BUXY
CERSOT
CHATEL-MORON
CHENOVES
COLLONGE-EN-CHAROLLAIS
CULLES-LES-ROCHES
FLEY
GENOUILLY
GERMAGNY
GRANGES
JULLY-LES-BUXY
MARCILLY-LES-BUXY
MESSEY-SUR-GROSNE
MONTAGNY-LES-BUXY
MOROGES
LE PULEY
ROSEY
SAINT-BOIL
SAINTE HELENE
SAINT-GENGOUX-LE-NATIONAL
SAINT-GERMAIN-LES-BUXY
SAINT-MARTIN-D'AUXY
SAINT-MARTIN-DU-TARTRE
SAINT-MAURICE-DES-CHAMPS
SAINT-PRIVE
SAINT-VALLERIN
SANTILLY
SASSANGY
SAULES
SAVIANGES
SERCY
VAUX-EN-PRE
VILLENEUVE-EN-MONTAGNE

BISSEY-SOUS-CRUCHAUD

Commune de Bissey-sous-Cruchaud
Carte de zonage d'assainissement
Le Bourg - La Ruée

Légende:

secteur en assainissement collectif

Edite OD200308

Ech: 1/4000

INGENIEURS CONSEILS
Eau Epuration Environnement
Cabinet F. CHARPENTIER
Tél.:04.74.00.43.01./Fax:04.74.08.84.50.
Courriel : c3e.fcharpentier@wanadoo.fr

N

LES CHATS
LES PLANTES NEUVES
EN FRAYENIN
LES BAS DE RUÉE
CHAMPREVIRON
LES GARENNES
LES CHAMPS LEROND
LES CHAMPS DE BEY
LES BRENINS
LES COMBES
LES MOIROTS
LES TARDIVEAUX
LA PEULOTTE
LA ROCHE
LE BOURG
LA GÉLINE
LES MILLERANDS
LE JALLEMENT
LA SAIVE
LES PETITS PRÉS
LES BOUTAILLERS
LES BRUYERETTES
LA PUGE
LES NAUBEY
LA LHEUE
ROUGEON

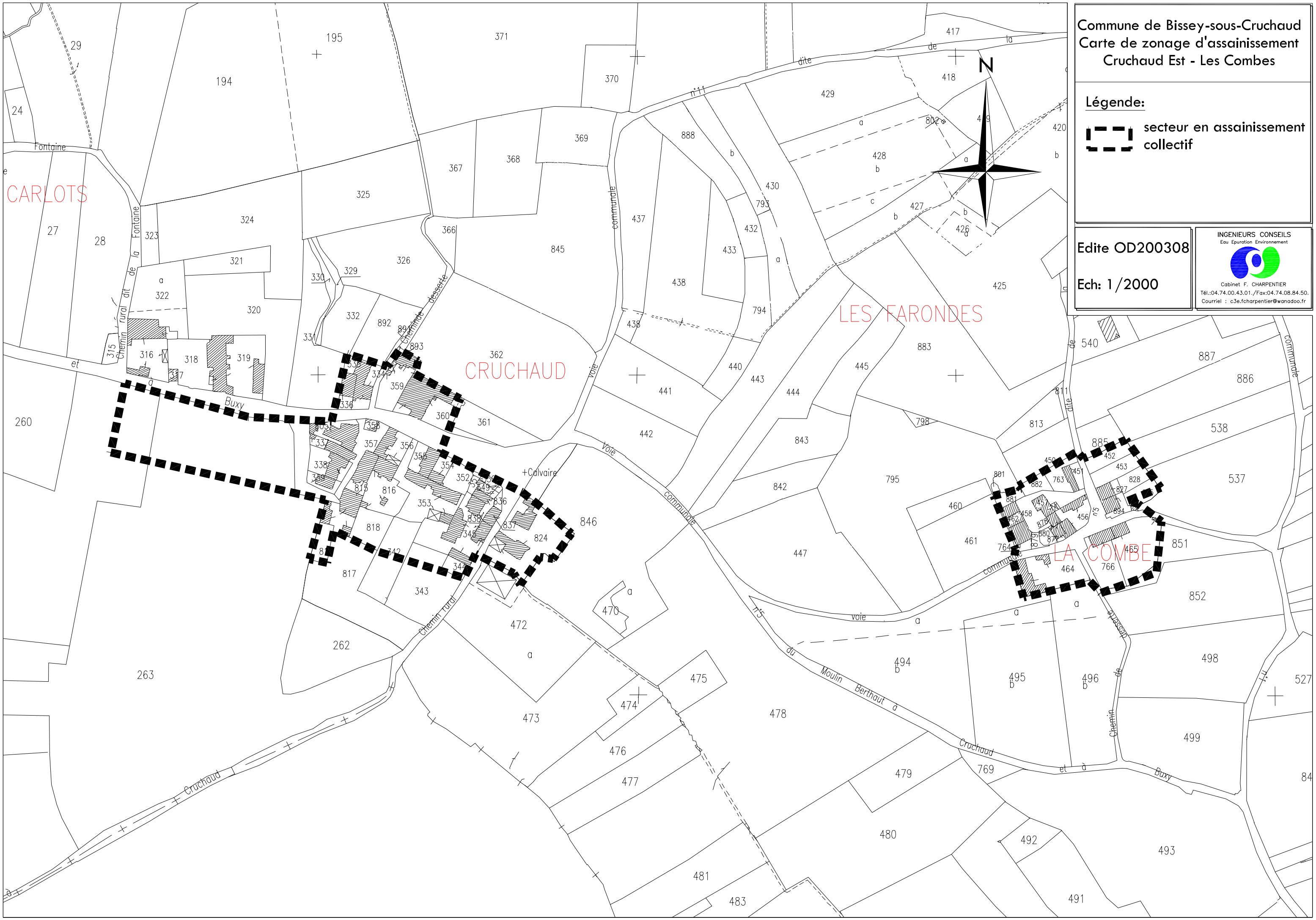

Commune de Bissey-sous-Cruchaud
Carte de zonage d'assainissement
Cruchaud Est - Les Combes

Légende:

secteur en assainissement collectif

Edite OD200308

Ech: 1/2000

INGENIEURS CONSEILS
Eau Epuration Environnement
Cabinet F. CHARPENTIER
Tél.:04.74.00.43.01./Fax:04.74.08.84.50.
Courriel : c3e.fcharpentier@wanadoo.fr

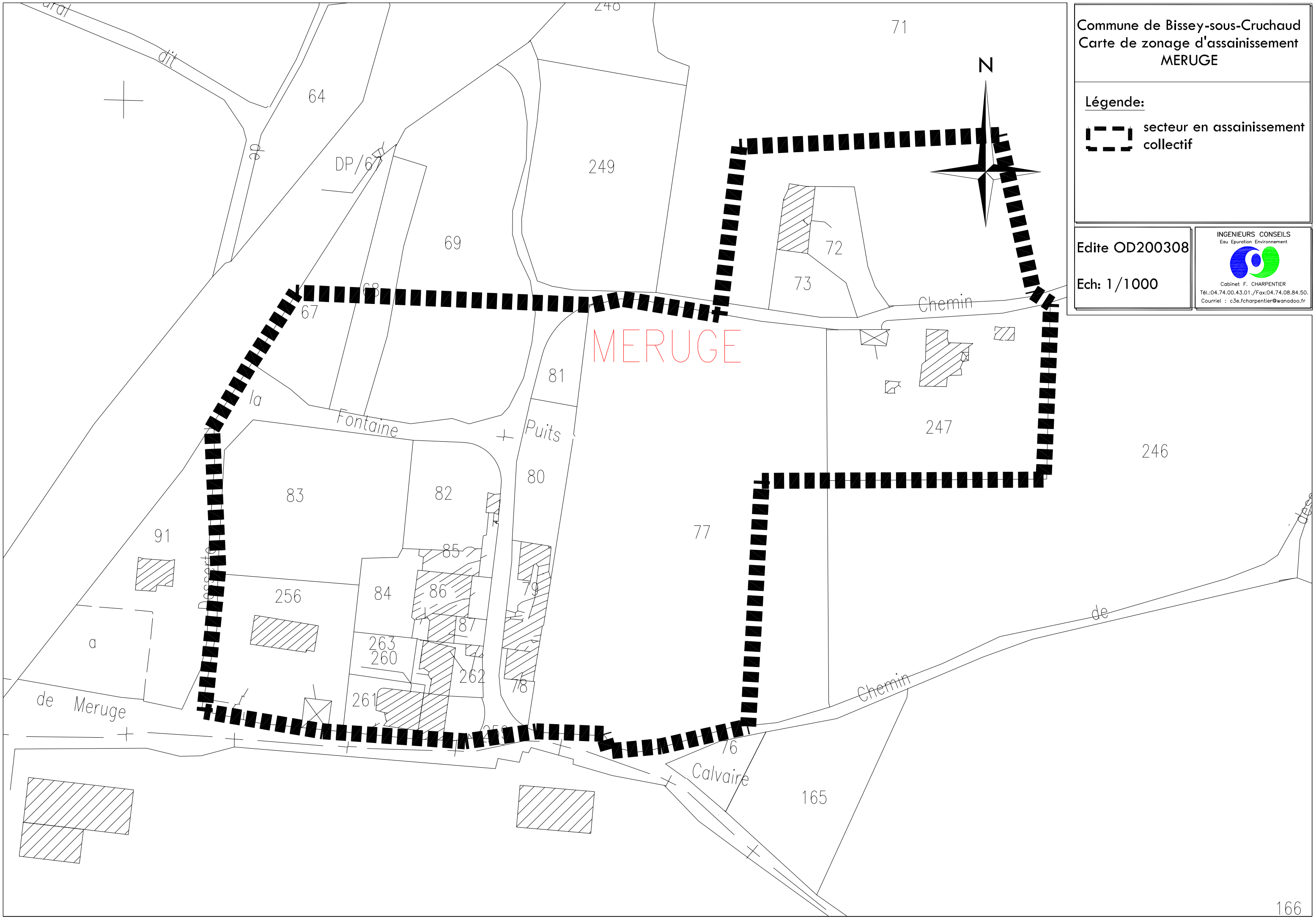

Commune de Bissey-sous-Cruchaud
Carte de zonage d'assainissement
MERUGE
Légende:
secteur en assainissement collectif
Edite OD200308
Ech: 1/1000
INGENIEURS CONSEILS
Eau Epuration Environnement
Cabinet F. CHARPENTIER
Tél.:04.74.00.43.01./Fax:04.74.08.84.50.
Courriel : c3e.fcharpentier@wanadoo.fr
N
MERUGE
71
64
DP/67
249
69
72
73
Chemin
67
81
la
Fontaine
Puits
247
246
83
82
80
91
77
85
256
84
86
79
87
263
260
262
78
261
a
de
Meruge
Chemin
76
Calvaire
165
166

BISSY-SUR-FLEY

Département de Saône et Loire

Commune de
BISSY-SUR-FLEY

ASSAINISSEMENT
PROGRAMME 2003

"Le Bourg"

Récolement

BONNET Michel
S.E.L.A.R.L.
Géomètre-Expert D.P.L.G.

SELARL BONNET Michel
Géomètre Expert DPLG
37, Place St Antoine – 71000 MACON
Tél. 03.85.38.13.17 – Fax. 03.85.38.82.26
www.bonnet-geometre-expert.com

Echelle: 1/1000

Date: 09/02/05

Réf. 2003.10.002



BURNAND



Commune de Burnand (71)

Plan de zonage d'assainissement

Légende

..... Zone en assainissement collectif



Ech : 1/4 000°

Edite 240902SB

INGENIEURS CONSEILS
Eau Epuration Environnement
C3E
Cabinet
F. CHARPENTIER

VOLAND

LES TREMBLETS

EN CHATEMINE

SAINT-GE

EN CHAUVET

EN CHAUVET

SAINT-MARTIN

EN GRIVOTS

LA VERCHERE

LA BUISSONNIERE

LES BEURETTES

LA COMBE

LA COMBE

COMMUNALE DE MONT - PEJUS

COMMUNE DE SAINT-GENGOU

Cne DE SAVIGNY-SUR-GROSNE

OILOTS

LA PLANTE AU BOIS

LES DOILOTS

AU CHASSIGNOT

RIERE L'EGLISE

LE BOURG

LES GRANDES TERRES

LA FEUILLEE

AU PRE CALLERIOT

LA JANVIERE

LE BEC D'OISEAU

AUX GRANDES RAYES

DE

CURTIL-SOUS-BURNAND

DEPARTEMENT DE SAÔNE ET LOIRE

COMMUNE DE BURNAND

CARTE COMMUNALE

Dossier d'Approbation

Vu pour être annexé à notre délibération de ce jour Le, 13 Avril 2012 Le Maire, Michel Coulon	Vu pour être annexé à notre arrêté de ce jour Le, 15 MAI 2012 Le Préfet, pour le préfet la Secrétaire Générale de la préfecture Magali SELLES

MAIRIE DE BURNAND (Saône-et-Loire)

Pour copie conforme Le Maire,	Approuvé par délibération du Conseil municipal Le,	Approuvé par arrêté préfectoral Le,
	Révisé	Révisé

5.1 PLAN DES RESEAUX D'ASSAINISSEMENT ET D'EAUX PLUVIALES

Echelle 1/ 5 000ème

E.I.2A

Adresse :
Immeuble "33 Street"
33 Route de Chevennes
74960 CRAN-GEVRIER

Téléphone : 04 50 52 81 43
Télécopie : 04 50 52 47 76
E.mail : ei2a.info@ei2a.fr

Indice	Date
0	Mars 2012

LES CROSES

LES CRETS

SAINT-ROCH

EN CHATEMINE

LES VERCHERES VOLAND

LES TREMBLETS

EN CHAUVET

SAINT-MARTIN

EN GRIVOTS

Ruisseau de l'Ermite

AU GOUBLOUX

LA VERCHERE

Captage AEP

LES FICHOTTES

LA BUISSONNIERE

LES BEURETTES

LA COMBE

LES JETOUS

BOIS

LES DOILOTS

AU CHASSIGNOT

COMMUNALE DE MONT - PEJUS

Cne DE SAVIGNY-SUR-GROSNE

COMMUNE DE SAINT-GENGOUX-LE-NATIONAL


LA COMBE
LES JETOUS
LA COMBE
COMMUNALE DE MONT – PEJUS
LA PLANTE AU BOIS
LES DOILOTS
AU CHASSIGNOT
LE BOURG
LES GRANDES TERRES
AU PRE CALLERIOT
LA JANVIERE
LE BEC D'OISEAU
AUX GRANDES RAYES
COMMUNE DE CURTIL-SOUS-BURNAND

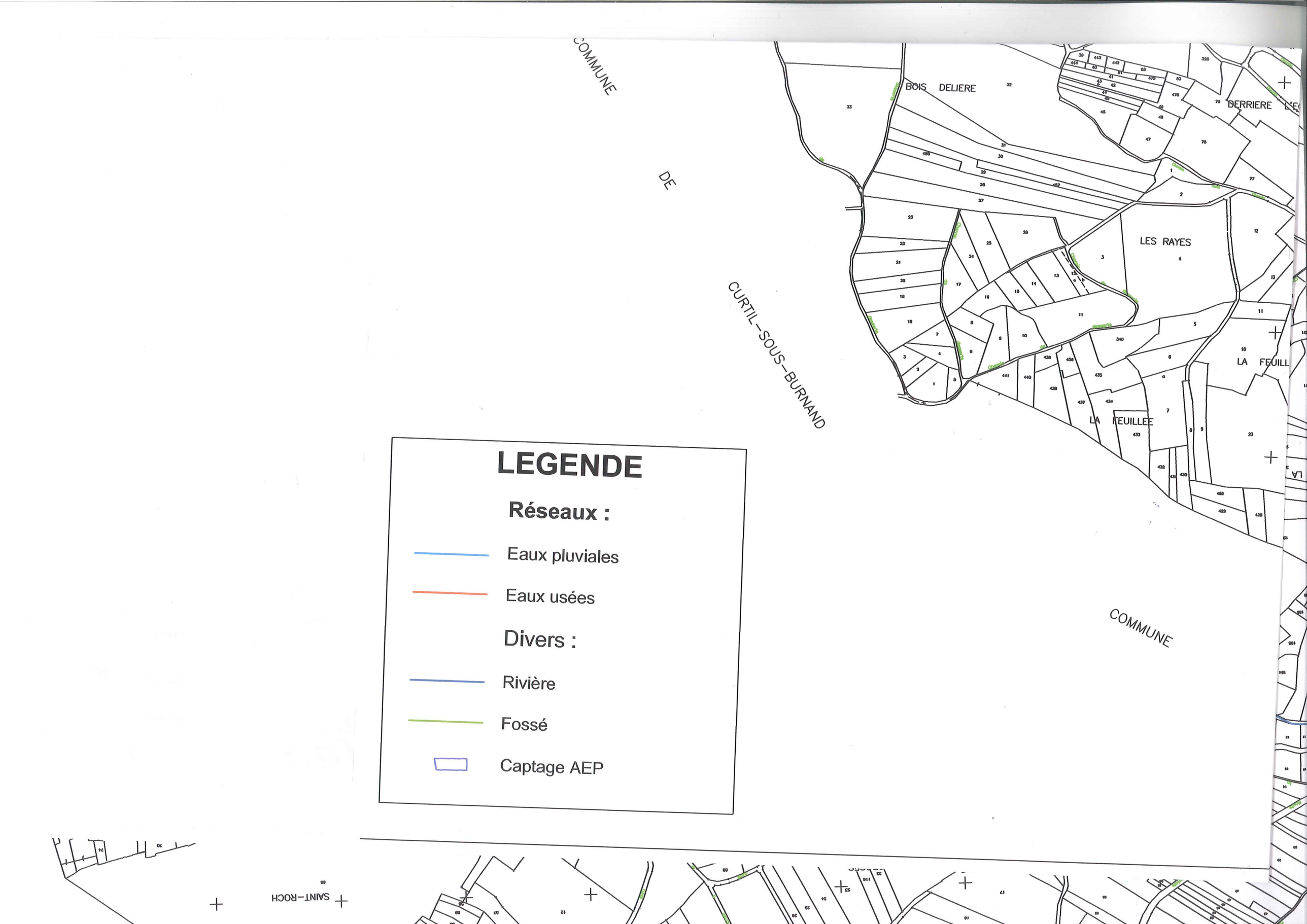
COMMUNE
DE
CURTIL-SOUS-BURNAND
BOIS DELIERE
DERRIERE
LES RAYES
LA FEUILLEE
LA FEUILL
COMMUNE
SAINT-ROCH
LEGENDE
Réseaux :
Eaux pluviales
Eaux usées
Divers :
Rivière
Fossé
Captage AEP

BUXY

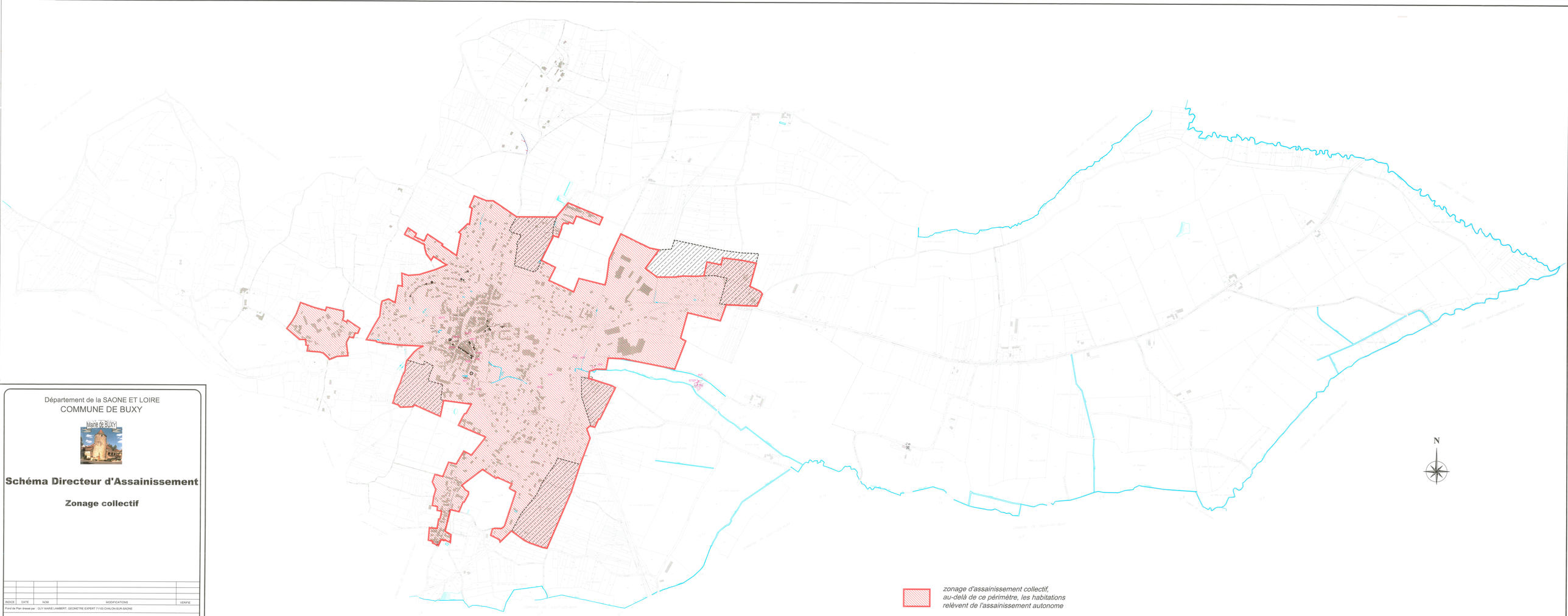

Département de la SAONE ET LOIRE
COMMUNE DE BUXY

Schéma Directeur d'Assainissement

Zonage collectif

INDICE	DATE	NOM	MODIFICATIONS	VERIFIE

Fond de Plan dressé par : GUY MARIE LAMBERT - GEOMETRE EXPERT 71100 CHALON-SUR-SAONE

N° DE PLAN	3
ECHELLE	1/5000
DATE	09 décembre 2005
NUMERO D'ETUDE	SN00323
DESSINE PAR	T.RAJAONARIVONY
VERIFIE PAR	C.RIVET

SAFEGE
Environnement
Agence de Saint-Etienne

Centre de Saint-Etienne
Parc de l'Europe - Bât. Europe 2 et Europe 3
42, rue Jean Baptiste Milhaud
42100 SAINT-ETIENNE
Tél : 04 77 43 21 00
Fax : 04 77 43 21 01
Agence de Saint-Etienne - 20 rue Pasteur
42000 SAINT-ETIENNE - Tél : 04 77 32 31 00
Fax : 04 77 32 31 01 - Fax : 04 78 38 74 44
http://www.safege.fr

REF. CADDAO : dao\auto\cad\SDA.dwg

réseaux EU
réseaux EP
réseaux unitaires
fossé
conduite de refoulement

regards
grille pluviale
avaloir
déversoir d'orage
PR poste de refoulement
profondeur (m)
bloqué
enterré

Département de la SAONE ET LOIRE
COMMUNE DE BUXY

Schéma Directeur d'Assainissement

Plan des réseaux

INDICE	DATE	NOM	MODIFICATIONS	VERIFIE

Fond de Plan dressé par : GUY MARIE LAMBERT, GEOMETRE EXPERT 71100 CHALON-SUR-SAONE

N° DE PLAN :	1
ECHELLE :	1/2000
DATE :	22 octobre 2004
NUMERO D'ETUDE :	SN00323
DESSINE PAR	T.RAJAONARIVONY
VERIFIE PAR	C.RIVET

SAUNIER Environnement
Ingénieurs Conseils
GROUPE SAFEGE

REF. CAO/DAO : daolautocad\SDA.dwg

CHATEL-MORON

Zonage d'assainissement de la commune de Châtel-Moron

PLAN DU RESEAU D'ASSAINISSEMENT PLUVIAL

Etude N° 03-110-71 - DECEMBRE 2004

N

Echelle : 1 / 8 500

0 170 340 m

Fond de plan : Cadastre

L : 30 cm
P : 40 cm

L : 30 cm
P : 20 cm

L : 80 cm
P : 50 cm

L : 50 cm
P : 80 cm

L : 70 cm
P : 60 cm

L : 90 cm
P : 50 cm

L : 100 cm
P : 60 cm

L : 60 cm
P : 90 cm

L : 50 cm
P : 70 cm

demi-canalisation
DN200 béton

LEGENDE :

- Fossés
- L : Largeur au miroir du fossé
- P : Profondeur du fossé

CHENÔVES

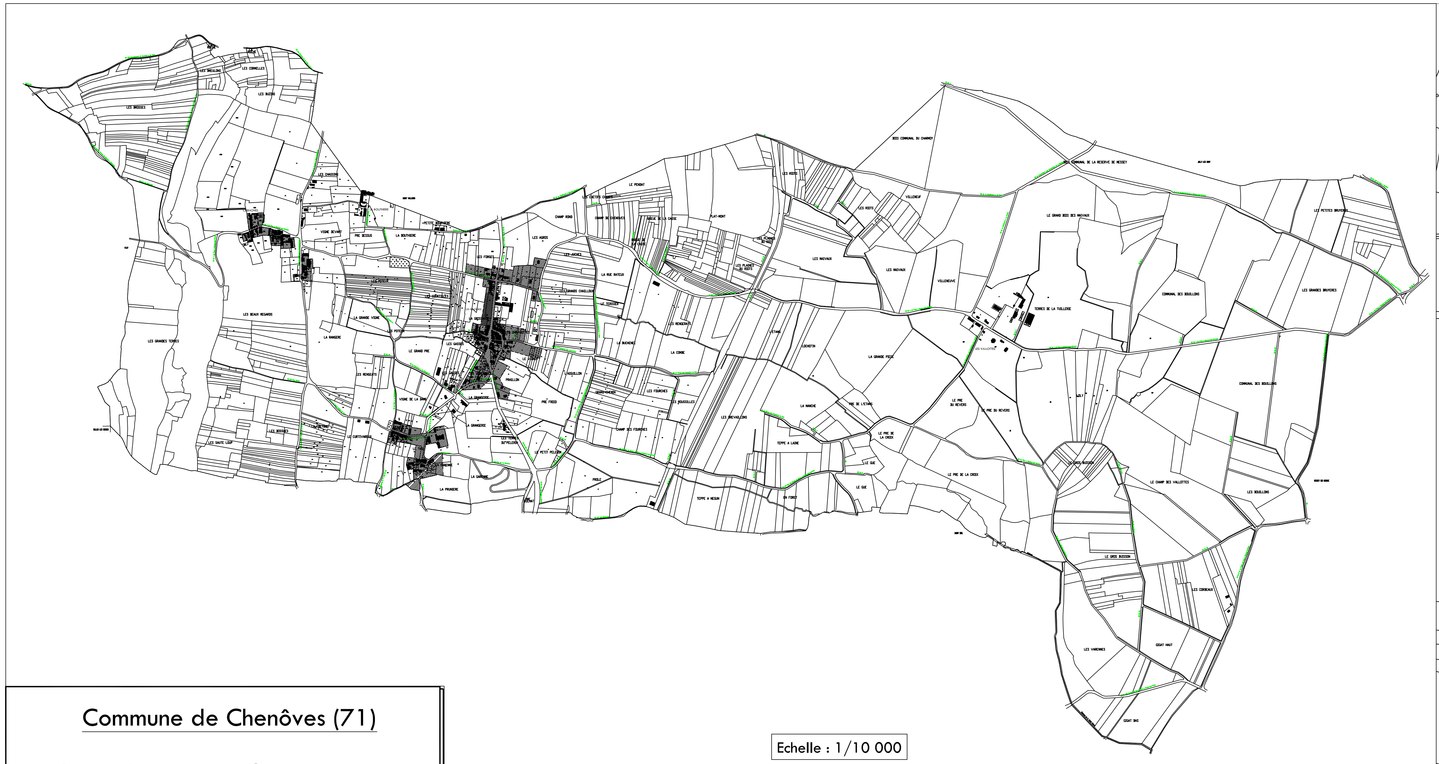

Echelle : 1/10 000

Commune de Chenôves (71)

Carte de Zonage d'Assainissement

Zone en assainissement collectif où les communes sont tenues d'assurer la collecte des eaux usées domestiques et le stockage, l'épuration et le rejet ou la réutilisation de l'ensemble des eaux collectées

Zone où il est nécessaire de prévoir des installations pour assurer la collecte, le stockage éventuel et en tant que de besoin, le traitement des eaux pluviales et de ruissellement.



INGENIEURS CONSEILS
Eau. Epuration. Environnement
Cabinet F. CHARPENTIER
Tél.:04.74.00.43.01./Fax:04.74.08.84.50.
Courriel : c3e.fcharpentier@wanadoo.fr

Echelle : Cf. plan	Date de création :
Dessinateur : SB	25/03/2008
Révision : 30/04/2008	
12/09/2008	



Echelle : 1/3 000

Commune de CHENOVES

Echelle : 1/1000

Légende

- Réseau Eaux Usées
- Regard inaccessible
- Boîte de branchement
- Boîte de branchement EU
- Sous Enrobé
- Réseau Eaux Pluviales
- Station d'épuration
- Fossé
- Regard Eaux Usées
- Regard Eaux Pluviales
- Grille avaloir
- Connexion validée mais tracé supposé

Cabinet F. Charpentier
Eau Environnement Epuration

Fond de plan : Plan Cadastral Informatisé source DGI-cadastre Plan au référenciel terrestre : Conique conforme 6ème Zone : CC47

Ce document ne constitue pas de preuve de la propriété de biens

DO n °1

DO n° 2

DO n° 3

DO n°4

Mairie

Calvaire

Monument

Puits

Commune de CHENOVES

DO n °1

DO n° 2

DO n° 3

DO n° 4

Cabinet F. Charpentier
Eau Environnement Épuration

Echelle : 1/2000

Edité le 25/05/2016

Légende

- Réseau Eaux Usées
- Réseau Unitaire
- Boîte de branchement
- Fossé
- Sous Enrobé
- Réseau Eaux Pluviale
- Grille avaloir
- Connexion validée mais tracé supposé
- Regard Eaux Usées
- Regard Eaux Pluviales
- Boîte de branchement EU

CULLES-LES-ROCHES

Département de la Saône et Loire

Commune de Culles-les-Roches

Zonage d'assainissement

Légende :

Zonage :

Assainissement autonome :

Zone en assainissement autonome

Assainissement collectif :

Zone en assainissement collectif (situation actuelle)

Zone en assainissement collectif (situation future)

IMPORTANT :
Le zonage d'assainissement ne définit que des modalités d'assainissement et non des règles d'urbanisme.

Echelle : 1 / 6 000

Version 1.0

Schéma d'assemblage :



Réalisation :

Date : Avril 2007

Effectué par : LT

No Window

Z.I. mi-plaine
23, rue du Progrès
69800 SAINT-PRIEST
Tél : 04 72 79 59 52
Fax : 04 72 79 59 53

Dossier VLY60396

N
W E
S

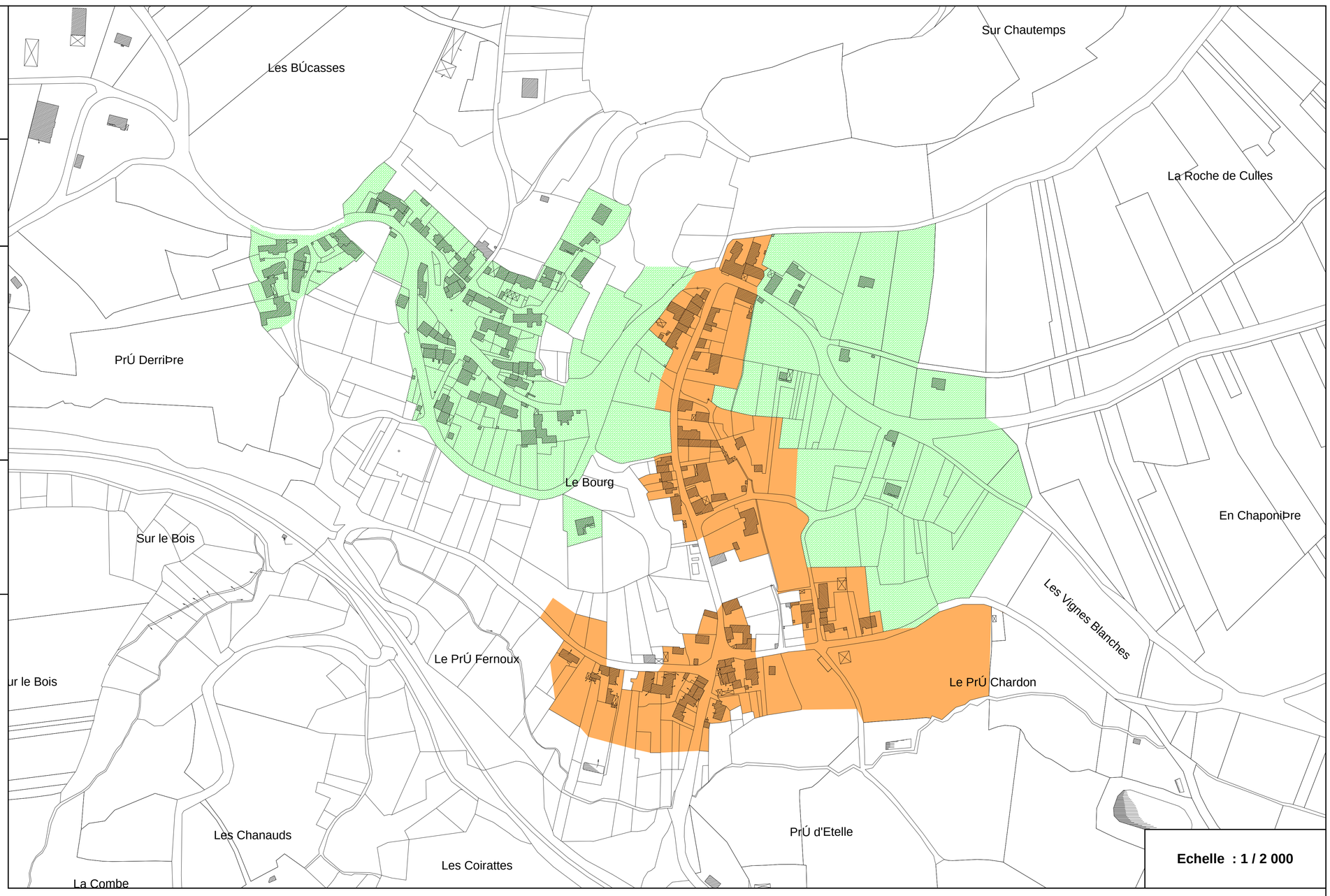

Echelle : 1 / 2 000



Echelle : 1 / 6 000

ATTENTION Seules les habitations dans le cercle rouge ne sont pas raccordées au réseau. Tout ce qui est en vert est raccordé.

Département de la Saône et Loire

Commune de Culles-les-Roches

Zonage d'assainissement

Légende :

Zonage :

Assainissement autonome :

- Zone en assainissement autonome

Assainissement collectif :

- Zone en assainissement collectif (situation actuelle)
- Zone en assainissement collectif (situation future)

IMPORTANT :
Le zonage d'assainissement ne définit que des modalités d'assainissement et non des règles d'urbanisme.

Echelle : 1 / 6 000

Version 1.0

Schéma d'assemblage :

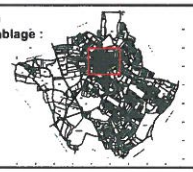

No Window
ZI. mi-plaine
23, rue du Progrès
69800 SAINT-PRIEST
Tél : 04 72 79 59 52
Fax : 04 72 79 59 53

Dossier VL*60396

Réalisation :
Date : Avril 2007
Effectué par : LT



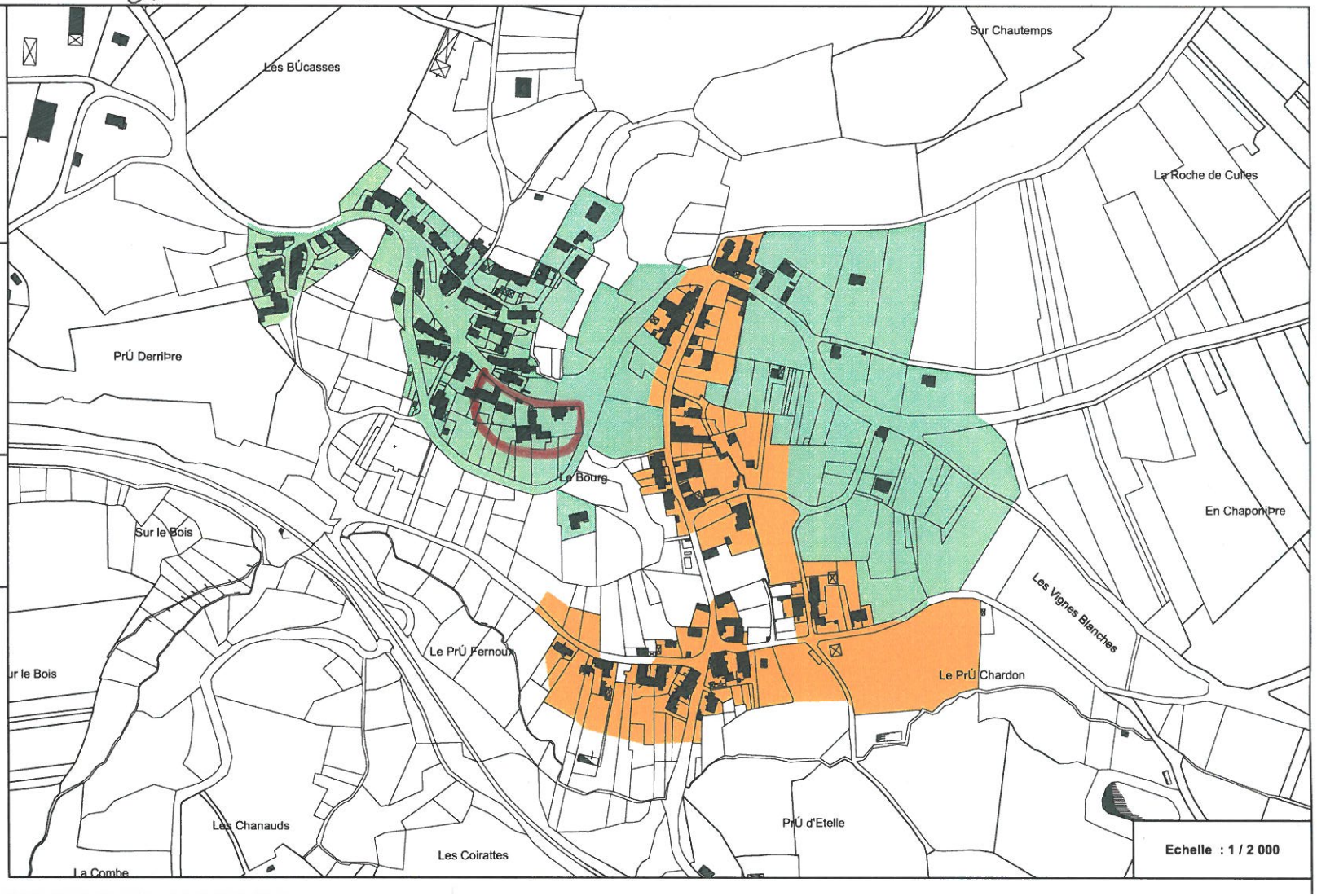

Département de Saône et Loire

COMMUNE DE CULLES-LES-ROCHES

ASSAINISSEMENT
Le Bourg

PROGRAMME 2012

AVANT PROJET DETAILLE
Version n°3

Plan parcellaire

BONNET Michel
SEARL
Géomètre Expert DPLG

SEARL BONNET Michel
Géomètre Expert DPLG
191, rue Bonte Marie - 71000 MACON
Tél: 03.85.38.13.17 - Fax: 03.85.38.82.28
www.geometre-expert-70.com

Echelle: 1/500
Date: 20/11/12
Réf: 2011.10.159
Dessiné par: POS

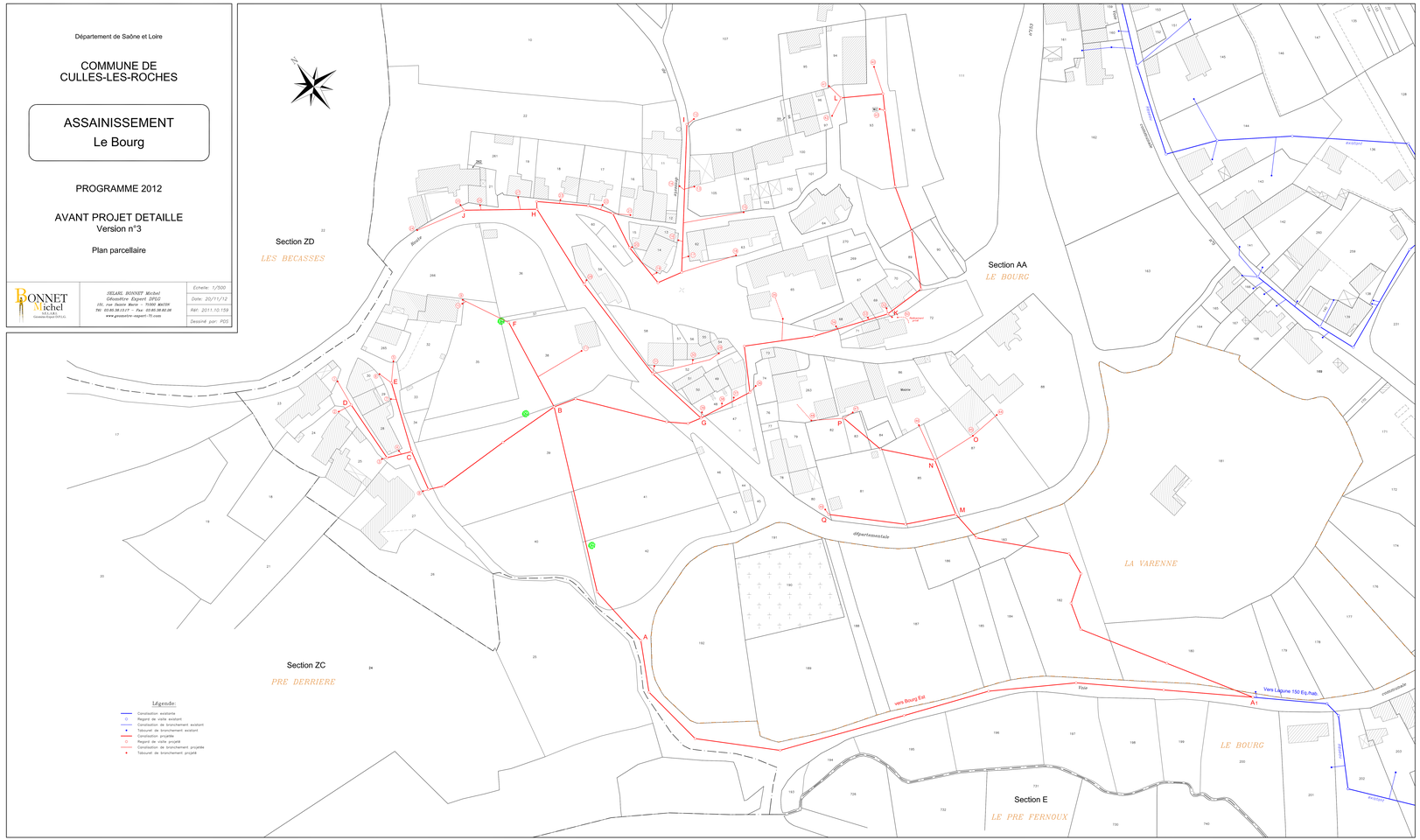

FLEY

Département de la Saône et Loire
Commune de Fley

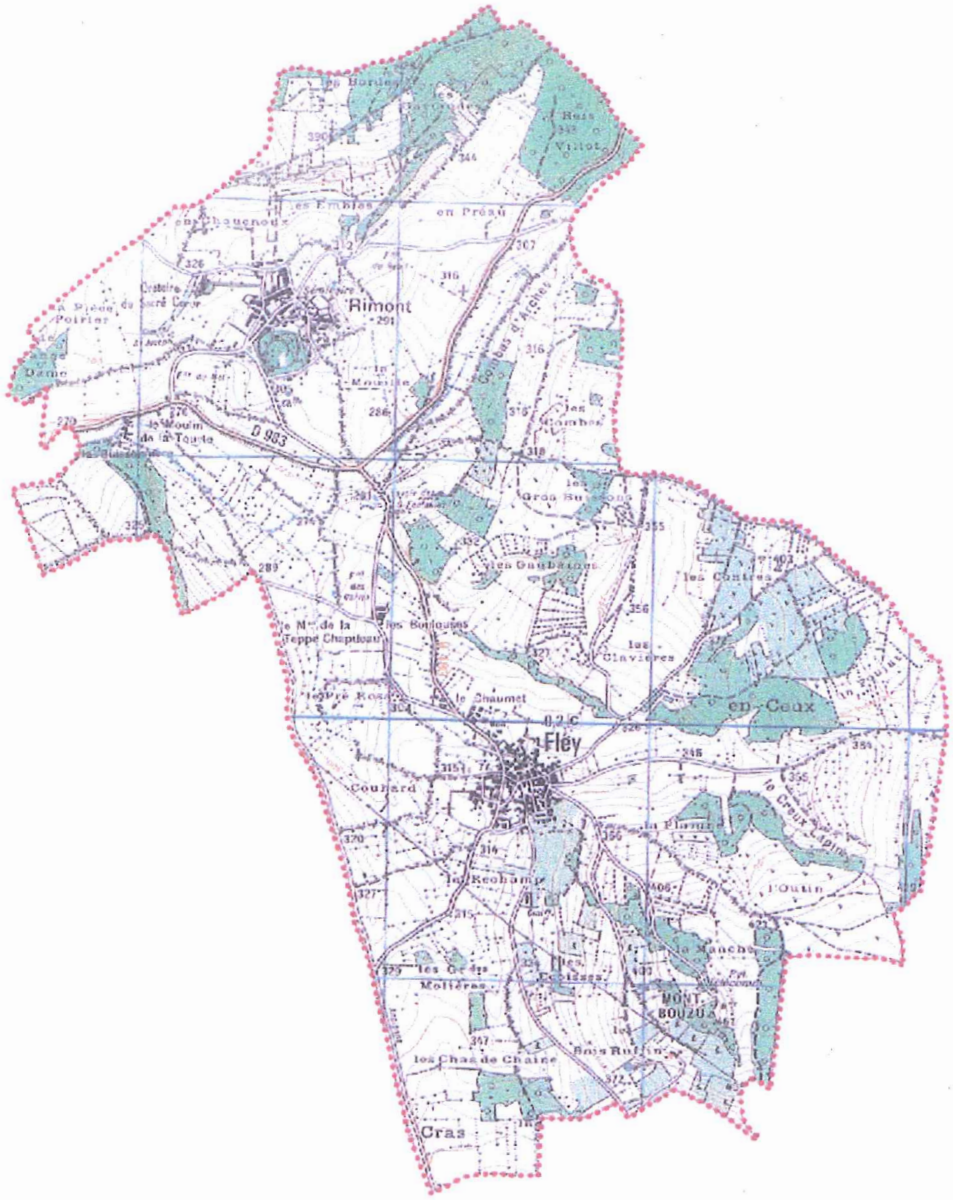

Elaboration du zonage d'assainissement

- PHASE 3 -
Plan de zonage
(échelle : 1 / 5 000ème)

E.I.2A

Adresse :

Immeuble "33 Street"
33 Route de Chevennes
74960 CRAN-GEVRIER

Téléphone : 04 50 52 81 43

Télécopie : 04 50 52 47 76

E.mail : ei2a@wanadoo.fr

Indice	Date
1	Février 2007


LES BORDES
LES GARRIAUDES
LES BREUCHIATS
EN PREAU
EN CHAUCHOUX
LES EMBLES
BOIS BADEZ
EN FOSSE
RIMONT
PIECE POIRIER
LES AMERAS
GRANGE A LA DAME
LES CHAILLOUX
Déversoir d'orage
LE MET
LES CHEVILLES
SUR LE MOULIN
LE GRAND CHAMP
LA MOUILLE
MOULIN DE LA TOURTE
Lagune
LES CHARDONNAYS
AUX DAMBRIERES
BUISSON DE L'ETANG
PRES DE CHAIS

SOUS CONDEMINE
LES BOULOUSES
AUX LICHAULES
LES CLAVIERES
PRE ROSA
LES CHAUMETS
LES PETITES CLAVIERES
EN DURESSE
LE CARREAU
LE DONZE
EN CEUX
Lagune
Pompe de relevage
LE CHAMP
LES COURBES
PRE DU REUIL
LA GOULOTTE
LA FOSSETTE
LA CONDEMINE
LA CRAIE
LA FAUX
GRANGE AUX MOINES
LE BOURG
LA FAUX
CHAMP CATTIN
COUHARD
CHAMP REMY
LA PLAIGNE EN BAS
LA CHAUME
PRE DE LA FONTAINE
LES MARNINS
LE CHIVALLANT
LA FERIAUDE
CAVE ANDRE
LA FOURRIERE
LE CLOS
LA PLAIGNE DIEU DENIS
LA COLLONGE
LA PLAIGNE EN HAUT
SON PRE
LA TRAMASSIERE
CREUX BURICAUX
RECHAMP
CLOS LABOUREAU
LES BOIS
MOROGE
LES ECOISSES
LE COTE
LES FONDERIES
SOUS LE BOIS
SOUS LE BOIS
LES MAREAUX
LA VIGNE
LES TERREAUX
LES GRANDES MOLIERES
LE MONT BOUSU
LES COMMUNAUTES

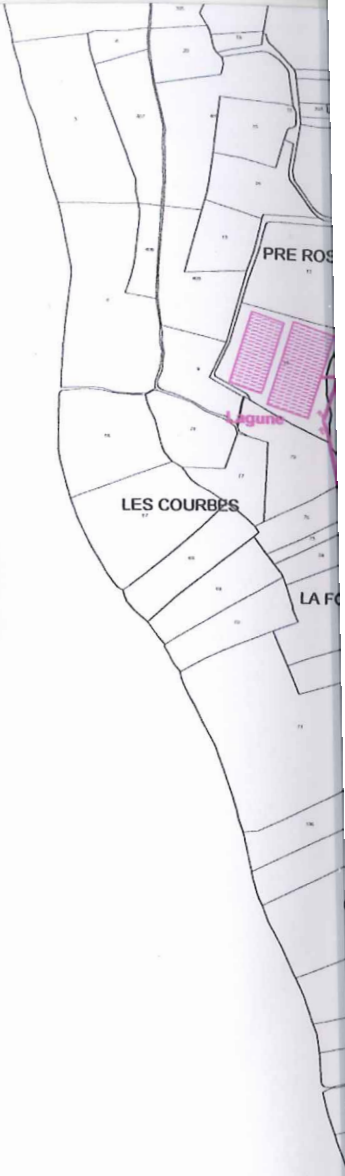

Zonage

Zone d'assainissement non collectif

Zone d'assainissement collectif

Assainissement existant

Réseau séparatif d'eaux usées

Réseau séparatif d'eaux usées en cours de réalisation (Programme général de mise en séparatif du réseau d'eaux usées sur le Bourg)

- Tranche 1
- Tranche 2
- Tranche 3

Réseau unitaire

Assainissement projeté

Réseau séparatif d'eaux usées

Réseau séparatif d'eaux usées (domaine public)

Réseau séparatif d'eaux usées (domaine privé)

Conduite de refoulement d'eaux usées (domaine privé)

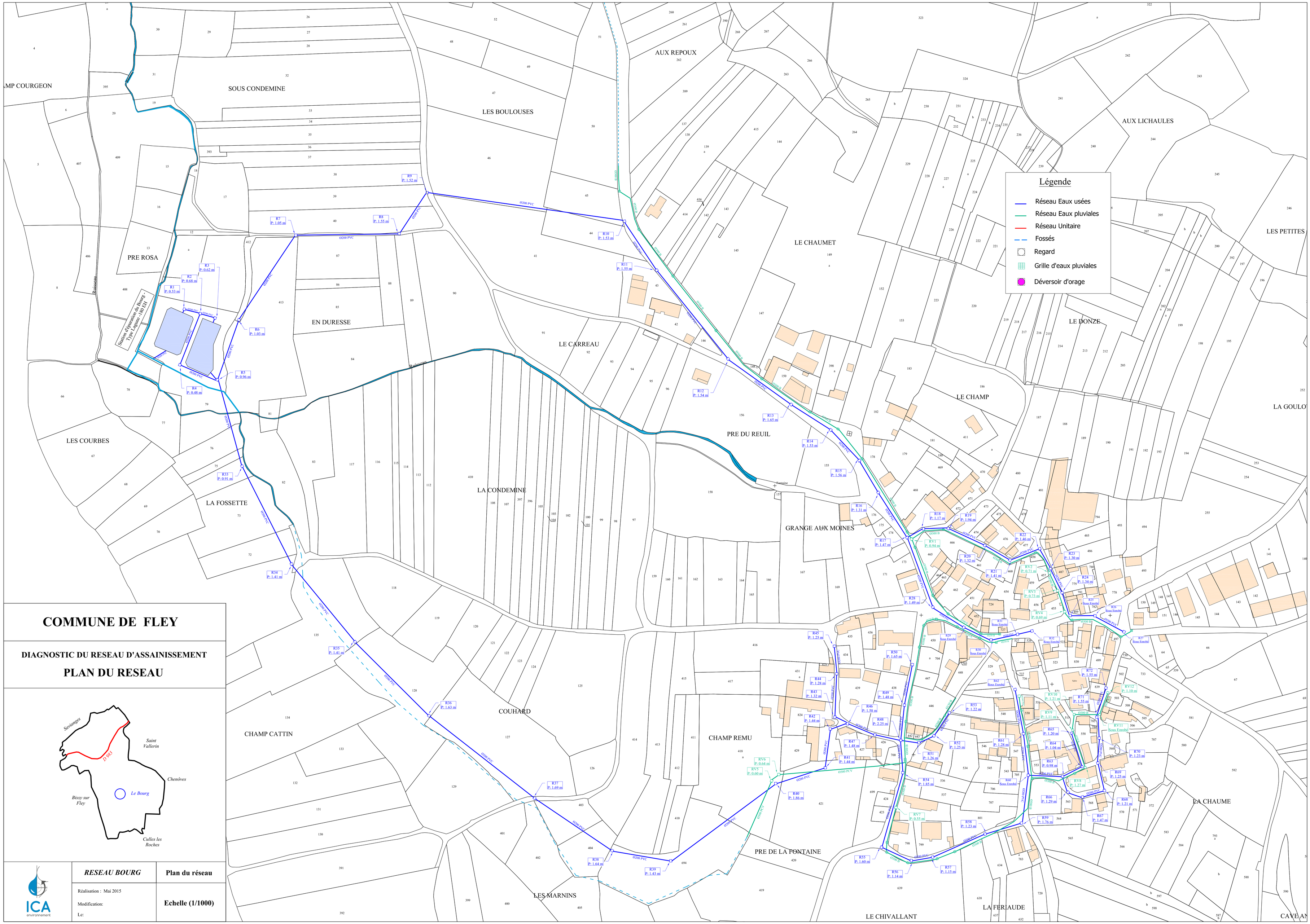

COMMUNE DE FLEY

DIAGNOSTIC DU RESEAU D'ASSAINISSEMENT

PLAN DU RESEAU

ICA environnement	*RESEAU BOURG*	**Plan du réseau**
	Réalisation : Mai 2015 Modification: Le:	**Echelle (1/1000)**

Légende

- Réseau Eaux usées
- Réseau Eaux pluviales
- Réseau Unitaire
- Fossés
- Regard
- Grille d'eaux pluviales
- Déversoir d'orage

EN FOSSE

LES CHEVILLES

LES CHARDONNAYS

Station d'épuration de Rimont - Type Lagunnage -150 EH

Fontaine

Chapelle

R1 P: 0.83 m
R2 P: 1.38 m
R3 P: 0.79 m
R4 P: 0.61 m
R5 P: 0.82 m
R6 P: 1.34 m
R7 P: 0.82 m
R8 P: 1.15 m
R9 P: 0.83 m
R10 P: 0.81 m
R11 P: 0.81 m
R12 P: 1.07 m
R13 P: 0.96 m
R14 P: 0.96 m
R15 P: 0.42 m
R16 P: 0.37 m
R17 P: 1.09 m
R18 P: 1.28 m
R19 P: 1.70 m
R20 P: 1.58 m
R21 P: 1.78 m
R22 P: 1.33 m
R23 P: 1.28 m
R24 P: 1.19 m
R25 P: 1.65 m
R25' Sous enrobé
R26 (DOI) P: 1.32 m
R27 P: 0.53 m
R28 P: 0.51 m
R29 P: 1.43 m
R30 P: 0.61 m
R31 P: 0.63 m
R32 P: 0.57 m
R33 P: 0.88 m
R34 P: 0.89 m
R35 P: 1.14 m
R36 P: 1.48 m
R37 P: 1.04 m
R38 P: 1.05 m
R39 P: 1.79 m
R40 Sous Enrobé
R41 P: 1.47 m
R42 (DO2) P: 2.12 m
R43 P: 0.94 m
R44 P: 1.94 m
R45 Sous Enrobé
R46 P: 1.94 m
RV1 P: 0.61 m
RV2 P: 0.48 m

Ø 200 PVC
Ø 300 B
Ø 160 B
Ø 90 PVC
Ø 200 B

COMMUNE DE FLEY

DIAGNOSTIC DU RESEAU D'ASSAINISSEMENT

PLAN DU RESEAU

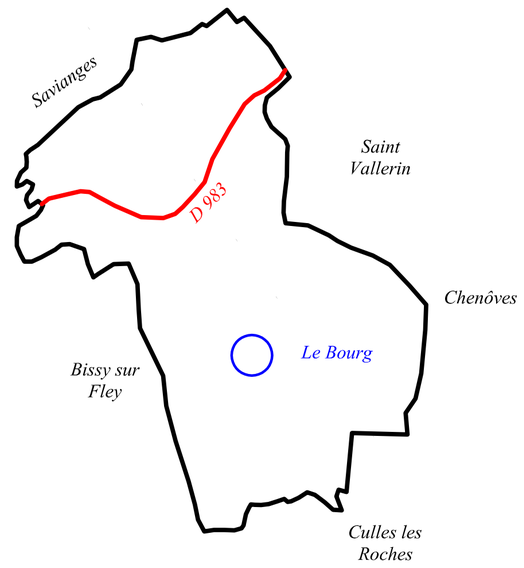

ICA environnement

RESEAU RIMONT	**Plan du réseau**
Réalisation : Mai 2015 Modification: Le:	**Echelle (1/1000)**

COMMUNE DE FLEY

Communauté de Saint Jean

PLAN DES RESEAUX D'ASSAINISSEMENT INTERNES

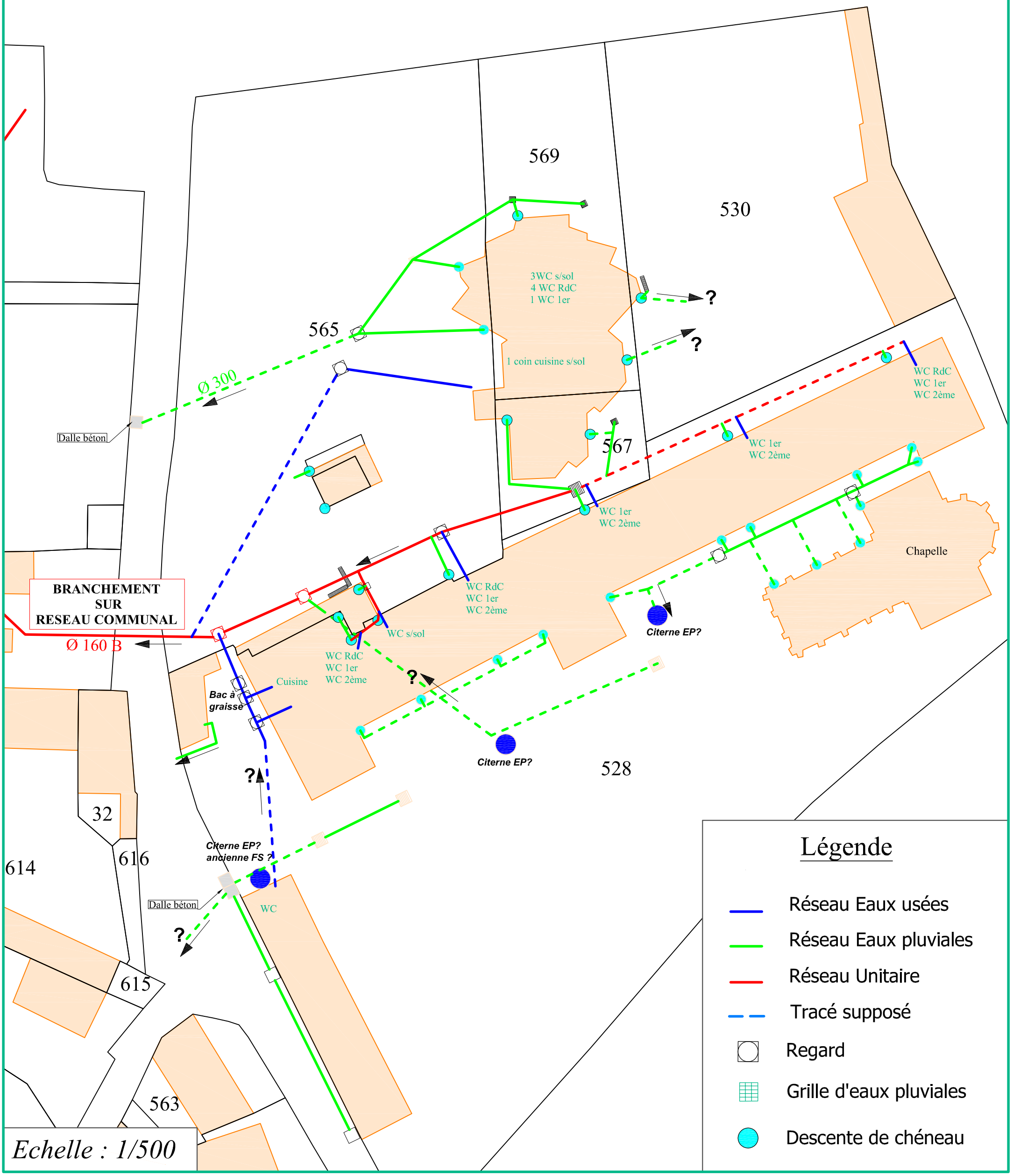

GENOUILLY

Département de Saône et Loire

Commune de Genouilly

Etude :

Mise à jour du zonage d'assainissement

Plan :

Zonage des eaux usées

Maître d'ouvrage :

Mairie de GENOUILLY 71460

Commune de Genouilly
Rue de l'Eglise
71 460 Genouilly
Tél. : 03 85 49 28 28

Bureau d'études :

Réalités Environnement

Réalités Environnement
165, Allée du Bief - BP430
01604 TREVOUX Cedex
Tel. : 04 78 28 46 02

Légende :

Canalisations :

- Réseau séparatif d'eaux usées
- Réseau unitaire
- Réseau séparatif d'eaux pluviales

Zonage :

- Assainissement Collectif situation actuelle
- Assainissement Collectif situation future
- Assainissement Non Collectif

Echelle : 1 / 2 000

Fond : Cadastre

Source : Commune

Dossier : 121226

Suivi :

Phase	Version	Date	Objet	Réalisation	Vérification
P1	V1	Octobre 2014		JP	FC

N

100 m

Département de Saône et Loire

Commune de Genouilly

Etude :

Mise à jour du zonage d'assainissement

Plan :

Zonage des eaux pluviales

Maître d'ouvrage :

Mairie de GENOUILLY 71460

Commune de Genouilly
Rue de l'Eglise
71 460 Genouilly
Tél. : 03 85 49 28 28

Bureau d'études :

Réalités Environnement

Réalités Environnement
165, Allée du Bief - BP430
01604 TREVOUX Cedex
Tel. : 04 78 28 46 02

Légende :

Canalisations :

- Réseau séparatif d'eaux pluviales
- Réseau unitaire

Zonage :

- Zone de prescription particulière
- Corridor d'écoulement

Echelle :
1 / 7 000

Fond :
Cadastre

Source :
Commune

Dossier :
121226

Suivi :

Phase	Version	Date	Objet	Réalisation	Vérification
P1	V1	Octobre 2014		JP	FC

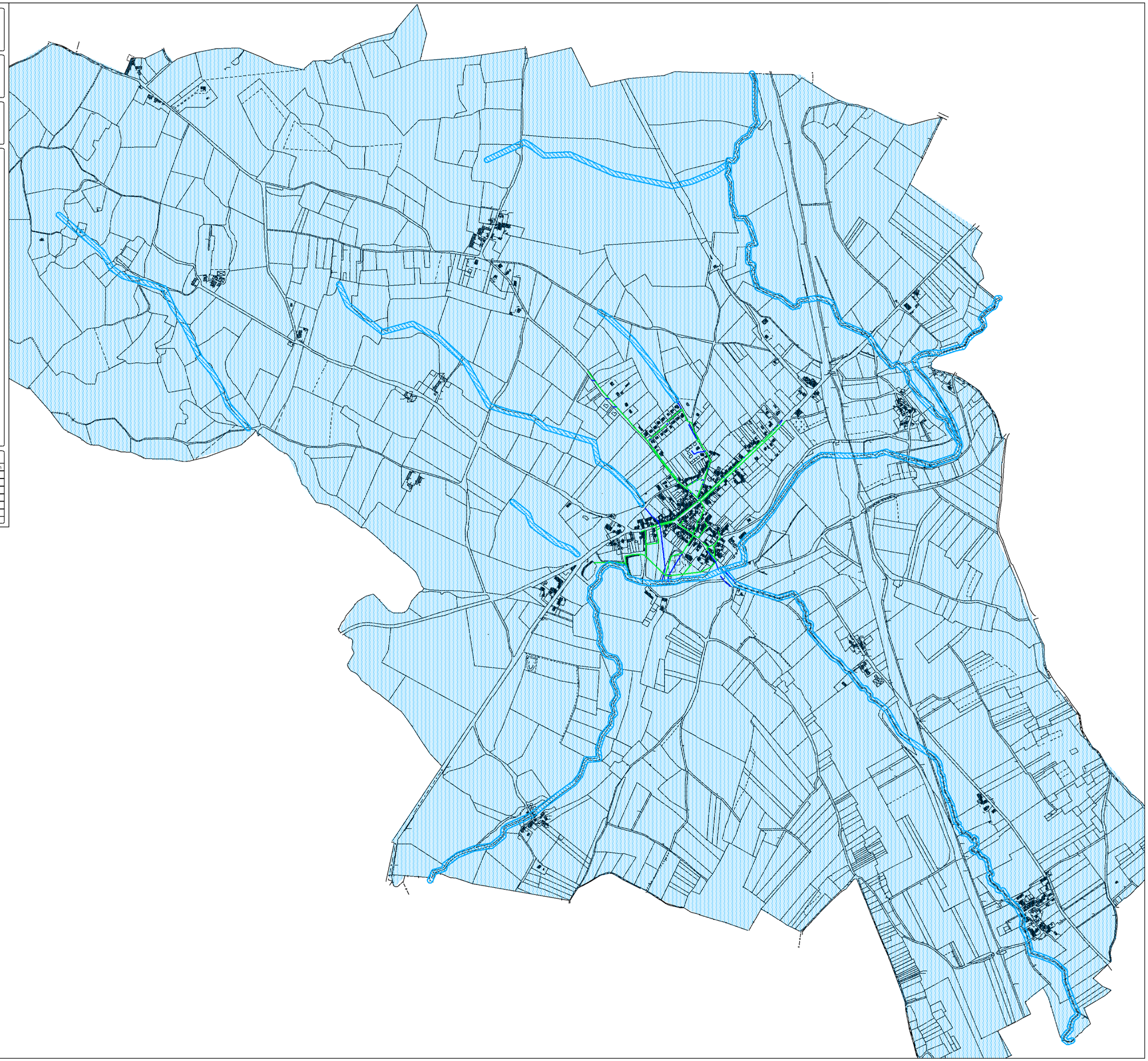

N

350 m

Département de Saône et Loire

Commune de Genouilly

Etude :

Mise à jour du zonage d'assainissement

Plan :

Plan des réseaux d'assainissement

Maître d'ouvrage :

Commune de Genouilly
Rue de l'Eglise
71 460 Genouilly
Tél. : 03 85 49 28 28

Bureau d'études :

Réalités Environnement
165, Allée du Bief - BP430
01604 TREVOUX Cedex
Tel. : 04 78 28 46 02

Légende :

Réseau d'assainissement :

- Réseau d'eaux usées
- Réseau d'eaux pluviales
- Réseau unitaire

Ouvrages d'assainissement :

- Regard de visite eaux usées
- Regard de visite eaux pluviales
- Regard de visite unitaire
- Grille sur réseau
- Déversoir d'orage
- Grille pluviale

Echelle : 1 / 1 500

Fond : Cadastre

Source : Commune

Dossier : 121226

Suivi :

Phase	Version	Date	Objet	Réalisation	Vérification
P1	V1	Octobre 2014		JP	FC

N

75 m

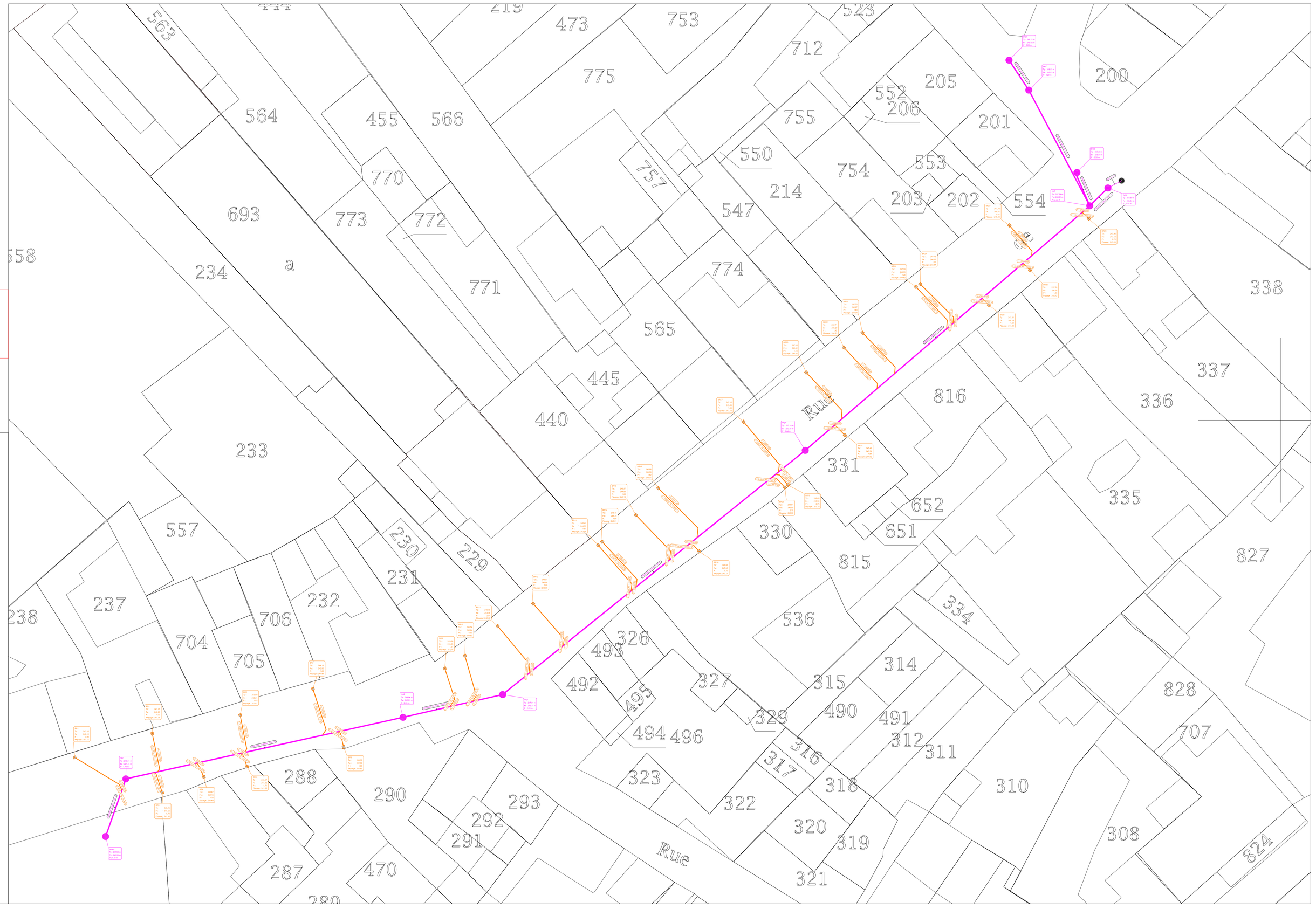

Le fond de plan cadastral est calé à titre indicatif.
Seuls les points GPS ou levés à la station sont géoréférencés
en coordonnées Lambert 93

ASSAINISSEMENT

- CANALISATION EAU USEE-ECOULEMENT GRAVITAIRE
- BRANCHEMENT EAU USEE-ECOULEMENT GRAVITAIRE
- REGARDS EAU USEE-ECOULEMENT GRAVITAIRE
- BRANCHEMENT EAU USEE-ECOULEMENT GRAVITAIRE

DEPARTEMENT DE SAÔNE ET LOIRE
COMMUNE DE GENOUILLY
GRANDE RUE

Maître d'ouvrage	Maître d'Oeuvre
MAIRIE DE GENOUILLY	R2S CONCEPT

RENOUVELLEMENT EU

PLAN DE RECOLEMENT

Année des travaux 2016/2017

Ind	Date	Modifications-Observations	Dess.par	Validé et approuvé par
A	FEV2017	PLAN DE RECOLEMENT	D.R.	L.VILLIER

Ets Pascal GUINOT Travaux Publics

AFAQ ISO 9001

contact.guinot.tp@orange.fr

RUE HENRI-PAUL SCHNEIDER
71210 MONTCHANIN

Tél: 03.85.73.95.80
Fax: 03.85.73.95.83

VISA:

N°DE CHANTIER: RES-2377
REFERENCES DU PLAN:

N°DE PLAN: 17RECLV004

ECHELLE: 1/250

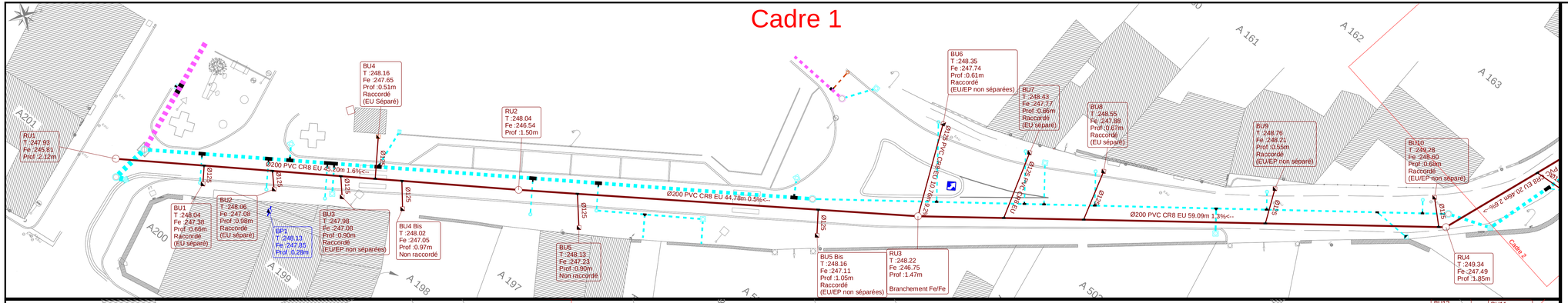

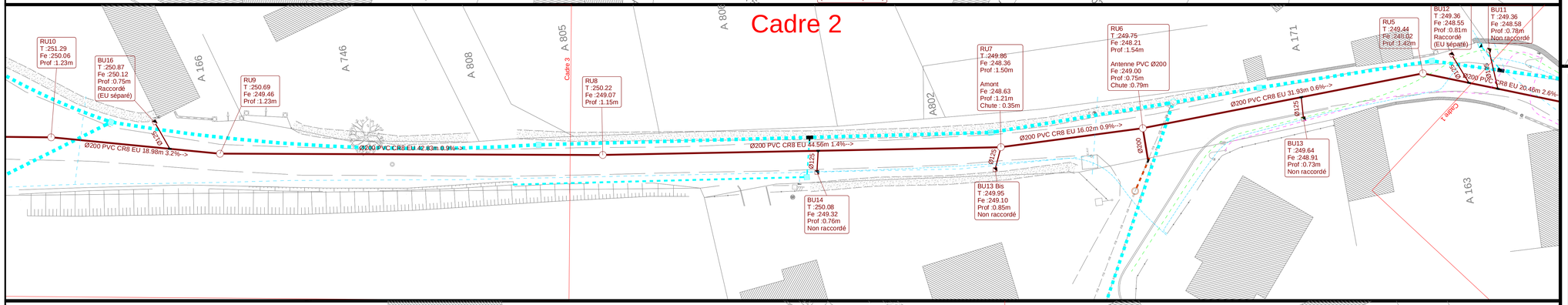

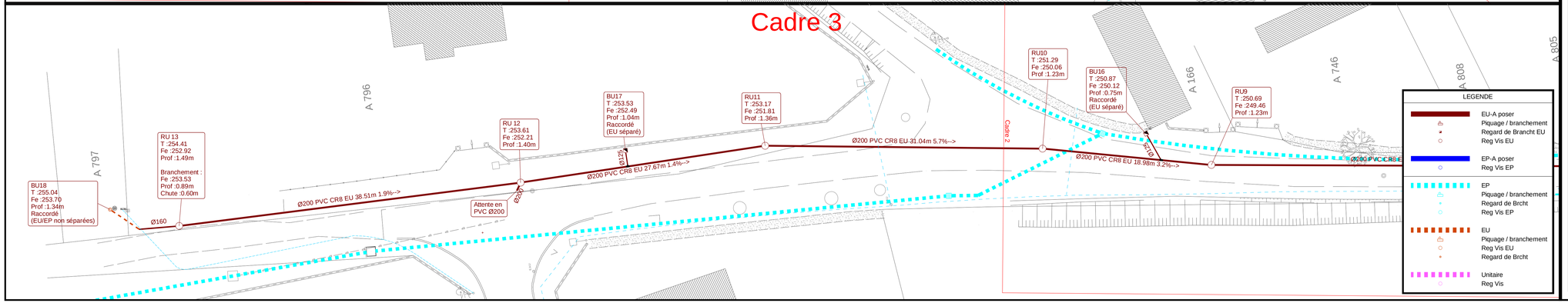

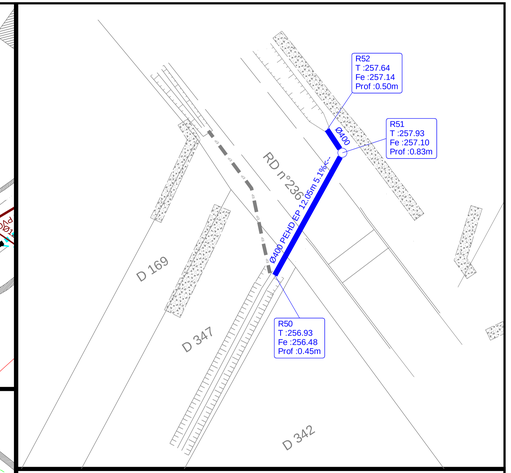

SAONE ET LOIRE

GENOUILLY

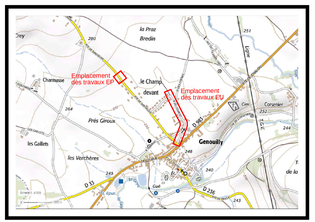

Mise en séparatif du réseau d'assainissement
Plan de Récolement

Eaux Usées

Siège Social
Z.A. Hautefond
BP 60124
71603 PARAY LE MONIAL
Tel: 03.85.81.22.12
Fax: 03.85.81.42.89

Siège Administratif
411, Route de Villié Morgon
CS 80213 - ST JEAN D'ARDIERES
69824 BELLEVILLE Cedex
Tel: 04.74.03.36.11
Fax: 04.74.60.91.76

Maître d'ouvrage: Commune de GENOUILLY
26 Rue de l'Eglise
71460 GENOUILLY
Tel: 03 85 49 28 28

Maître d'oeuvre: JDBE
40, Avenue de la 7ème armée américaine
25000 BESANCON
Tel: 03 81 52 06 88

Ind	Date	Objet
1	12/04/17	Plan de Récolement - Eaux usées

Planche	Echelle:
1/1	1/200

Planimétrie : Système de coordonnées planimétrique RGP93 (CC47 Zone 6)
Altimétrie : Altitudes normales IGN 69

GERMAGNY

DEPARTEMENT DU SAONE ET LOIRE

* * * * * *

COMMUNE DE GERMANY

* * * * * *

ETUDE DE ZONAGE A L'ASSAINISSEMENT



ANALYSE DE L'HABITAT
APTITUDE DES SOLS A L'ASSAINISSEMENT INDIVIDUEL

Bureau d'études - Assainissement - Environnement
Valorisation Agricole - Suivi Agronomique

opqibi
CERTIFICAT
N° 05 06 1733

SESAER

Dessiné par : BARRAND.Christine

PLANCHE :

Le : 21.10.2005	Modifié le :	Echelle :

LES PARELLES

LES LANCHERES

LES GRANDS QUARTIERS

SECTION A FEUILLE N° 2

SECTION A FEUILLE N° 1

LA CHAUME

SUR LA CHAUME

SOUS LA ROCHE

LE POMMERET

LE BREUIL

LA BASSE RUE

COMMUNE DE BIS

COMMUNE DE SAINT MARTIN DU TARTRE

J2b2

A1a4

LEGENDE

Habitations et contraintes de réalisation de l'assainissement autonome

- Aucune contrainte significative
- Superficie insuffisante
- Topographie défavorable
- Occupation du terrain problématique

INA Inhabité

Analyse de la situation existante

- Réseau eaux usées
- Zone de collecte des eaux usées
- Elevage bovin

BAT.AG. Batiment agricole

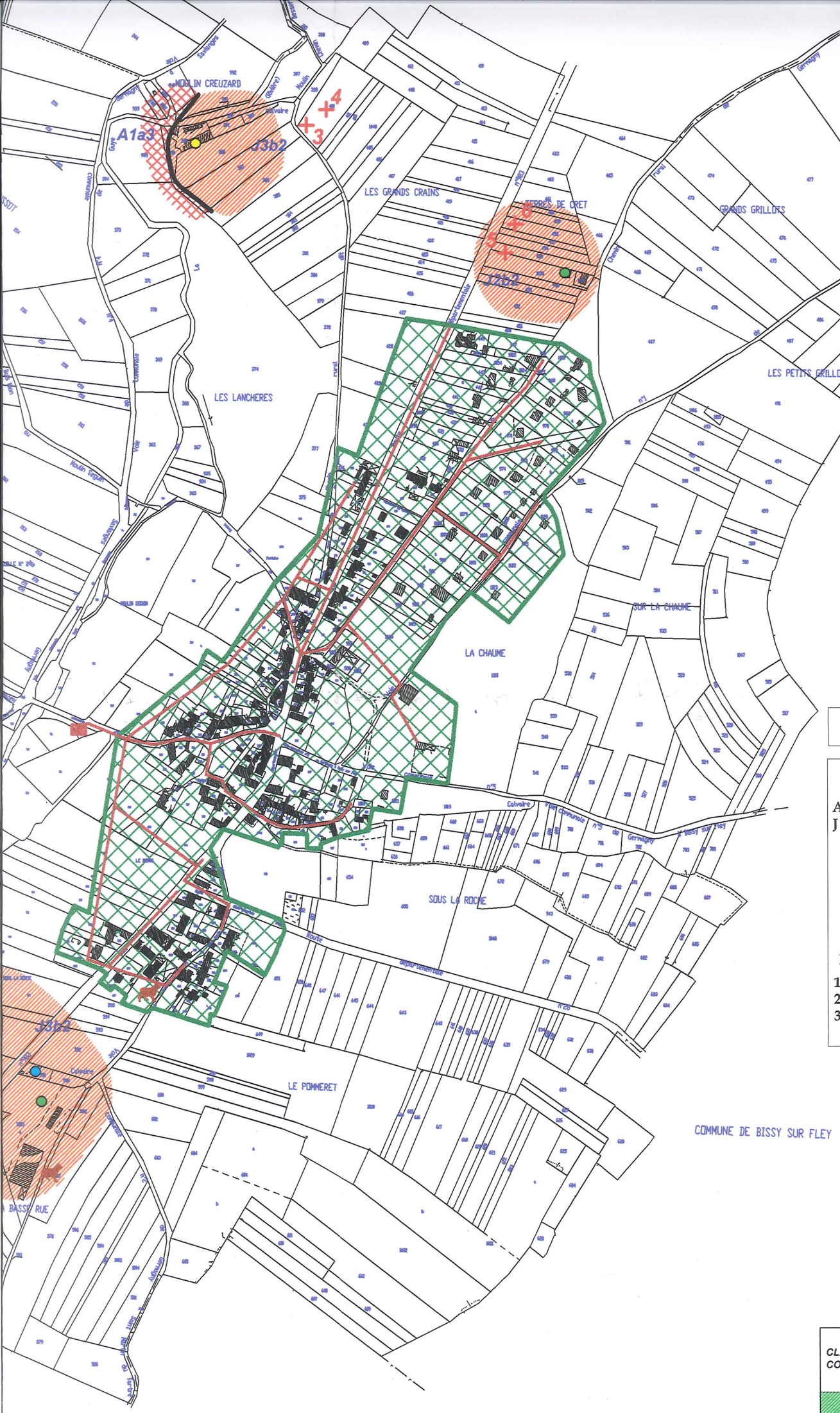

LEGENDE DE LA CART

SUBSTRATUM

A : Alluvions
J : Calcaires, calcaires marneux

PROFONDEUR D'APPARITION DU SUBSTRAT

1 : entre 0 et 50 cm
2 : de 50 à 100 cm
3 : supérieur à 100 cm

SUBSTRAT	PROFONDEUR	TYPE
A	1	
Alluvions	Apparition entre 0 et 50 cm	So

4+ Test de percolation

APTITUDE DES SOLS A L'ASSAI

CLASSE COULEUR	APTITUDE A L'ASSAINISSEMENT INDIVIDUEL	CONTRAINTES PRINCIPALES
I	SITE SATISFAISANT	Néant
I-III	SITE GLOBALEMENT SATISFAISANT	Profondeur du sol localement insuffisante
II	SITE GLOBALEMENT SATISFAISANT	Profondeur du sol insuffisante
II-III	SITE GLOBALEMENT SATISFAISANT POUVANT PRESENTER DES CONTRAINTES IMPORTANTES POUR L'EPURATION ET LA DISPERSION	Profondeur insuffisante perméabilité localement réduite
III	SITE PRESENTANT DES CONTRAINTES IMPORTANTES POUR L'EPURATION ET LA DISPERSION	Perméabilité réduite, nappe temporaire

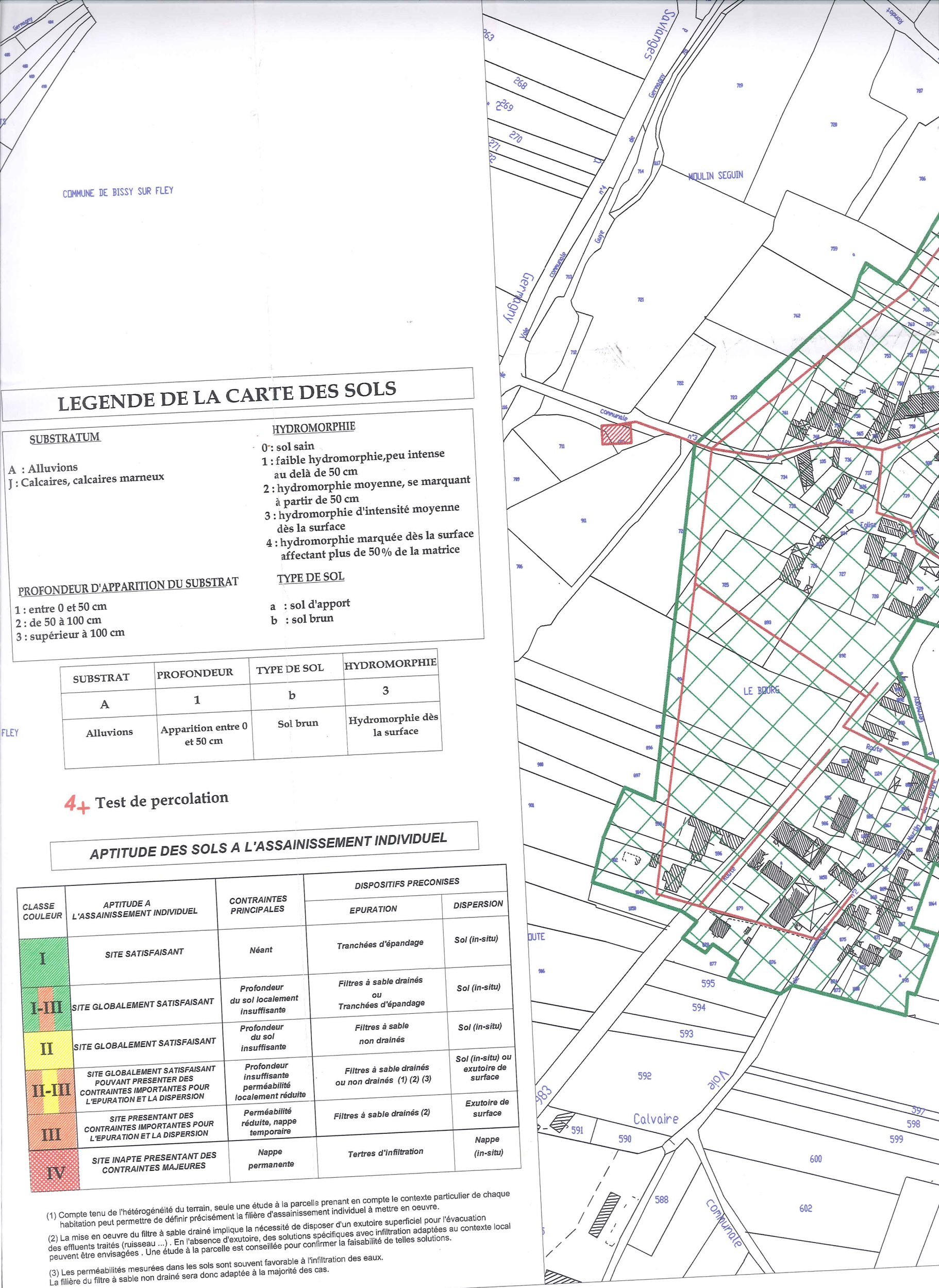

LEGENDE DE LA CARTE DES SOLS

SUBSTRATUM

A : Alluvions
J : Calcaires, calcaires marneux

HYDROMORPHIE

0 : sol sain
1 : faible hydromorphie,peu intense au delà de 50 cm
2 : hydromorphie moyenne, se marquant à partir de 50 cm
3 : hydromorphie d'intensité moyenne dès la surface
4 : hydromorphie marquée dès la surface affectant plus de 50 % de la matrice

PROFONDEUR D'APPARITION DU SUBSTRAT

1 : entre 0 et 50 cm
2 : de 50 à 100 cm
3 : supérieur à 100 cm

TYPE DE SOL

a : sol d'apport
b : sol brun

SUBSTRAT	PROFONDEUR	TYPE DE SOL	HYDROMORPHIE
A	1	b	3
Alluvions	Apparition entre 0 et 50 cm	Sol brun	Hydromorphie dès la surface

FLEY

4+ Test de percolation

APTITUDE DES SOLS A L'ASSAINISSEMENT INDIVIDUEL

CLASSE COULEUR	APTITUDE A L'ASSAINISSEMENT INDIVIDUEL	CONTRAINTES PRINCIPALES	DISPOSITIFS PRECONISES	
			EPURATION	DISPERSION
I	SITE SATISFAISANT	Néant	Tranchées d'épandage	Sol (in-situ)
I-III	SITE GLOBALEMENT SATISFAISANT	Profondeur du sol localement insuffisante	Filtres à sable drainés ou Tranchées d'épandage	Sol (in-situ)
II	SITE GLOBALEMENT SATISFAISANT	Profondeur du sol insuffisante	Filtres à sable non drainés	Sol (in-situ)
II-III	SITE GLOBALEMENT SATISFAISANT POUVANT PRESENTER DES CONTRAINTES IMPORTANTES POUR L'EPURATION ET LA DISPERSION	Profondeur insuffisante perméabilité localement réduite	Filtres à sable drainés ou non drainés (1) (2) (3)	Sol (in-situ) ou exutoire de surface
III	SITE PRESENTANT DES CONTRAINTES IMPORTANTES POUR L'EPURATION ET LA DISPERSION	Perméabilité réduite, nappe temporaire	Filtres à sable drainés (2)	Exutoire de surface
IV	SITE INAPTE PRESENTANT DES CONTRAINTES MAJEURES	Nappe permanente	Tertres d'infiltration	Nappe (in-situ)

(1) Compte tenu de l'hétérogénéité du terrain, seule une étude à la parcelle prenant en compte le contexte particulier de chaque habitation peut permettre de définir précisément la filière d'assainissement individuel à mettre en oeuvre.

(2) La mise en oeuvre du filtre à sable drainé implique la nécessité de disposer d'un exutoire superficiel pour l'évacuation des effluents traités (ruisseau ...) . En l'absence d'exutoire, des solutions spécifiques avec infiltration adaptées au contexte local peuvent être envisagées . Une étude à la parcelle est conseillée pour confirmer la faisabilité de telles solutions.

(3) Les perméabilités mesurées dans les sols sont souvent favorable à l'infiltration des eaux.
La filière du filtre à sable non drainé sera donc adaptée à la majorité des cas.


Calvaire
Voie
communale
Germagny
Savianges
LE BOURG
MOULIN SEGUIN
LE POMMERET
SOUS LA ROCHE
LA CHA
Route
départementale
Fontaine
Chemin rural
Voie communale
591
590
588
592
593
594
595
602
600
599
598
597
1029
649
651
650
648
647
646
645
644
643
642
641
640
639
638
637
618
619
620
617
616
615
614
1030
652
653
654
655
656
657
658
659
661
660
662
664
663
1019
1018
1021
1020
1028
1015
1002
958
957
925
924
983
982
984
988
1079
1081
1080
1083
1085
1084
1086
1087
1088
1089
1090
1091
1092
1093
1094
1095
1096
1097
1098
1099
1100
1101
1102
1103
1104
1105
1106
1107
1108
1109
1110
1111
1112
1113
1114
1115
1116
1117
1118
1119
1120
1121
1122
1123
1124
1125

LA CHAPELLE

LES LANCHERES

Savianges

Germagny

Moulin Seguin

MOULIN SEGUIN

LE BOURG

Fontaine

Rondot

Chemin

Rue

Voie

Voie communale

Voie communale n°5

Départementale

Départementale n°4

Rue Principale

Rue de Savianges

Rue de Germagny à Bissy sur Fley

Rue de l'Eglise

Rue du Bourg

Rue du Moulin Seguin

Rue de la Fontaine

Rue de la Chapelle

Rue de la Mairie

Rue de la Poste

Rue de la Gare

Rue de la Mairie

Rue de la Poste

Rue de la Gare

Rue de la Chapelle

Rue de la Fontaine

Rue de la Rondot

Rue de la Savianges

Rue de la Germagny

Rue de la Moulin Seguin

Rue de la Bourg

Rue de la Eglise

Rue de la Principale

Rue de la Communale

Rue de la Départementale

Rue de la Départementale n°4

Rue de la Départementale n°5

Rue de la Voie communale

Rue de la Voie

Rue de la Rue

Rue de la Chemin

Rue de la Rue Principale

Rue de la Rue de Savianges

Rue de la Rue de Germagny à Bissy sur Fley

Rue de la Rue de l'Eglise

Rue de la Rue du Bourg

Rue de la Rue du Moulin Seguin

Rue de la Rue de la Fontaine

Rue de la Rue de la Rondot

Rue de la Rue de la Savianges

Rue de la Rue de la Germagny

Rue de la Rue de la Moulin Seguin

Rue de la Rue de la Bourg

Rue de la Rue de la Eglise

Rue de la Rue de la Principale

Rue de la Rue de la Communale

Rue de la Rue de la Départementale

Rue de la Rue de la Départementale n°4

Rue de la Rue de la Départementale n°5

Rue de la Rue de la Voie communale

Rue de la Rue de la Voie

Rue de la Rue de la Rue

Rue de la Rue de la Chemin

Rue de la Rue de la Rue Principale

Rue de la Rue de la Rue de Savianges

Rue de la Rue de la Rue de Germagny à Bissy sur Fley

Rue de la Rue de la Rue de l'Eglise

Rue de la Rue de la Rue du Bourg

Rue de la Rue de la Rue du Moulin Seguin

Rue de la Rue de la Rue de la Fontaine

Rue de la Rue de la Rue de la Rondot

Rue de la Rue de la Rue de la Savianges

Rue de la Rue de la Rue de la Germagny

Rue de la Rue de la Rue de la Moulin Seguin

Rue de la Rue de la Rue de la Bourg

Rue de la Rue de la Rue de la Eglise

Rue de la Rue de la Rue de la Principale

Rue de la Rue de la Rue de la Communale

Rue de la Rue de la Rue de la Départementale

Rue de la Rue de la Rue de la Départementale n°4

Rue de la Rue de la Rue de la Départementale n°5

Rue de la Rue de la Rue de la Voie communale

Rue de la Rue de la Rue de la Voie

Rue de la Rue de la Rue de la Rue

Rue de la Rue de la Rue de la Chemin

Rue de la Rue de la Rue de la Rue Principale

Rue de la Rue de la Rue de la Rue de Savianges

Rue de la Rue de la Rue de la Rue de Germagny à Bissy sur Fley

Rue de la Rue de la Rue de la Rue de l'Eglise

Rue de la Rue de la Rue de la Rue du Bourg

Rue de la Rue de la Rue de la Rue du Moulin Seguin

Rue de la Rue de la Rue de la Rue de la Fontaine

Rue de la Rue de la Rue de la Rue de la Rondot

Rue de la Rue de la Rue de la Rue de la Savianges

Rue de la Rue de la Rue de la Rue de la Germagny

Rue de la Rue de la Rue de la Rue de la Moulin Seguin

Rue de la Rue de la Rue de la Rue de la Bourg

Rue de la Rue de la Rue de la Rue de la Eglise

Rue de la Rue de la Rue de la Rue de la Principale

Rue de la Rue de la Rue de la Rue de la Communale

Rue de la Rue de la Rue de la Rue de la Départementale

Rue de la Rue de la Rue de la Rue de la Départementale n°4

Rue de la Rue de la Rue de la Rue de la Départementale n°5

Rue de la Rue de la Rue de la Rue de la Voie communale

Rue de la Rue de la Rue de la Rue de la Voie

Rue de la Rue de la Rue de la Rue de la Rue

Rue de la Rue de la Rue de la Rue de la Chemin

Rue de la Rue de la Rue de la Rue de la Rue Principale

Rue de la Rue de la Rue de la Rue de la Rue de Savianges

Rue de la Rue de la Rue de la Rue de la Rue de Germagny à Bissy sur Fley

Rue de la Rue de la Rue de la Rue de la Rue de l'Eglise

Rue de la Rue de la Rue de la Rue de la Rue du Bourg

Rue de la Rue de la Rue de la Rue de la Rue du Moulin Seguin

Rue de la Rue de la Rue de la Rue de la Rue de la Fontaine

Rue de la Rue de la Rue de la Rue de la Rue de la Rondot

Rue de la Rue de la Rue de la Rue de la Rue de la Savianges

Rue de la Rue de la Rue de la Rue de la Rue de la Germagny

Rue de la Rue de la Rue de la Rue de la Rue de la Moulin Seguin

Rue de la Rue de la Rue de la Rue de la Rue de la Bourg

Rue de la Rue de la Rue de la Rue de la Rue de la Eglise

Rue de la Rue de la Rue de la Rue de la Rue de la Principale

Rue de la Rue de la Rue de la Rue de la Rue de la Communale

Rue de la Rue de la Rue de la Rue de la Rue de la Départementale

Rue de la Rue de la Rue de la Rue de la Rue de la Départementale n°4

Rue de la Rue de la Rue de la Rue de la Rue de la Départementale n°5

Rue de la Rue de la Rue de la Rue de la Rue de la Voie communale

Rue de la Rue de la Rue de la Rue de la Rue de la Voie

Rue de la Rue de la Rue de la Rue de la Rue de la Rue

Rue de la Rue de la Rue de la Rue de la Rue de la Chemin

Rue de la Rue de la Rue de la Rue de la Rue de la Rue Principale

Rue de la Rue de la Rue de la Rue de la Rue de la Rue de Savianges

Rue de la Rue de la Rue de la Rue de la Rue de la Rue de Germagny à Bissy sur Fley

Rue de la Rue de la Rue de la Rue de la Rue de la Rue de l'Eglise

Rue de la Rue de la Rue de la Rue de la Rue de la Rue du Bourg

Rue de la Rue de la Rue de la Rue de la Rue de la Rue du Moulin Seguin

Rue de la Rue de la Rue de la Rue de la Rue de la Rue de la Fontaine

Rue de la Rue de la Rue de la Rue de la Rue de la Rue de la Rondot

Rue de la Rue de la Rue de la Rue de la Rue de la Rue de la Savianges

Rue de la Rue de la Rue de la Rue de la Rue de la Rue de la Germagny

Rue de la Rue de la Rue de la Rue de la Rue de la Rue de la Moulin Seguin

Rue de la Rue de la Rue de la Rue de la Rue de la Rue de la Bourg

Rue de la Rue de la Rue de la Rue de la Rue de la Rue de la Eglise

Rue de la Rue de la Rue de la Rue de la Rue de la Rue de la Principale

Rue de la Rue de la Rue de la Rue de la Rue de la Rue de la Communale

Rue de la Rue de la Rue de la Rue de la Rue de la Rue de la Départementale

Rue de la Rue de la Rue de la Rue de la Rue de la Rue de la Départementale n°4

Rue de la Rue de la Rue de la Rue de la Rue de la Rue de la Départementale n°5

Rue de la Rue de la Rue de la Rue de la Rue de la Rue de la Voie communale

Rue de la Rue de la Rue de la Rue de la Rue de la Rue de la Voie

Rue de la Rue de la Rue de la Rue de la Rue de la Rue de la Rue

Rue de la Rue de la Rue de la Rue de la Rue de la Rue de la Chemin

Rue de la Rue de la Rue de la Rue de la Rue de la Rue de la Rue Principale

Rue de la Rue de la Rue de la Rue de la Rue de la Rue de la Rue de Savianges

Rue de la Rue de la Rue de la Rue de la Rue de la Rue de la Rue de Germagny à Bissy sur Fley

Rue de la Rue de la Rue de la Rue de la Rue de la Rue de la Rue de l'Eglise

Rue de la Rue de la Rue de la Rue de la Rue de la Rue de la Rue du Bourg

Rue de la Rue de la Rue de la Rue de la Rue de la Rue de la Rue du Moulin Seguin

Rue de la Rue de la Rue de la Rue de la Rue de la Rue de la Rue de la Fontaine

Rue de la Rue de la Rue de la Rue de la Rue de la Rue de la Rue de la Rondot

Rue de la Rue de la Rue de la Rue de la Rue de la Rue de la Rue de la Savianges

Rue de la Rue de la Rue de la Rue de la Rue de la Rue de la Rue de la Germagny

Rue de la Rue de la Rue de la Rue de la Rue de la Rue de la Rue de la Moulin Seguin

Rue de la Rue de la Rue de la Rue de la Rue de la Rue de la Rue de la Bourg

Rue de la Rue de la Rue de la Rue de la Rue de la Rue de la Rue de la Eglise

Rue de la Rue de la Rue de la Rue de la Rue de la Rue de la Rue de la Principale

Rue de la Rue de la Rue de la Rue de la Rue de la Rue de la Rue de la Communale

Rue de la Rue de la Rue de la Rue de la Rue de la Rue de la Rue de la Départementale

Rue de la Rue de la Rue de la Rue de la Rue de la Rue de la Rue de la Départementale n°4

Rue de la Rue de la Rue de la Rue de la Rue de la Rue de la Rue de la Départementale n°5

Rue de la Rue de la Rue de la Rue de la Rue de la Rue de la Rue de la Voie communale

Rue de la Rue de la Rue de la Rue de la Rue de la Rue de la Rue de la Voie

Rue de la Rue de la Rue de la Rue de la Rue de la Rue de la Rue de la Rue

Rue de la Rue de la Rue de la Rue de la Rue de la Rue de la Rue de la Chemin

Rue de la Rue de la Rue de la Rue de la Rue de la Rue de la Rue de la Rue Principale

Rue de la Rue de la Rue de la Rue de la Rue de la Rue de la Rue de la Rue de Savianges

Rue de la Rue de la Rue de la Rue de la Rue de la Rue de la Rue de la Rue de Germagny à Bissy sur Fley

Rue de la Rue de la Rue de la Rue de la Rue de la Rue de la Rue de la Rue de l'Eglise

Rue de la Rue de la Rue de la Rue de la Rue de la Rue de la Rue de la Rue du Bourg

Rue de la Rue de la Rue de la Rue de la Rue de la Rue de la Rue de la Rue du Moulin Seguin

Rue de la Rue de la Rue de la Rue de la Rue de la Rue de la Rue de la Rue de la Fontaine

Rue de la Rue de la Rue de la Rue de la Rue de la Rue de la Rue de la Rue de la Rondot

Rue de la Rue de la Rue de la Rue de la Rue de la Rue de la Rue de la Rue de la Savianges

Rue de la Rue de la Rue de la Rue de la Rue de la Rue de la Rue de la Rue de la Germagny

Rue de la Rue de la Rue de la Rue de la Rue de la Rue de la Rue de la Rue de la Moulin Seguin

Rue de la Rue de la Rue de la Rue de la Rue de la Rue de la Rue de la Rue de la Bourg

Rue de la Rue de la Rue de la Rue de la Rue de la Rue de la Rue de la Rue de la Eglise

Rue de la Rue de la Rue de la Rue de la Rue de la Rue de la Rue de la Rue de la Principale

Rue de la Rue de la Rue de la Rue de la Rue de la Rue de la Rue de la Rue de la Communale

Rue de la Rue de la Rue de la Rue de la Rue de la Rue de la Rue de la Rue de la Départementale

Rue de la Rue de la Rue de la Rue de la Rue de la Rue de la Rue de la Rue de la Départementale n°4

Rue de la Rue de la Rue de la Rue de la Rue de la Rue de la Rue de la Rue de la Départementale n°5

Rue de la Rue de la Rue de la Rue de la Rue de la Rue de la Rue de la Rue de la Voie communale

Rue de la Rue de la Rue de la Rue de la Rue de la Rue de la Rue de la Rue de la Voie

Rue de la Rue de la Rue de la Rue de la Rue de la Rue de la Rue de la Rue de la Rue

Rue de la Rue de la Rue de la Rue de la Rue de la Rue de la Rue de la Rue de la Chemin

Rue de la Rue de la Rue de la Rue de la Rue de la Rue de la Rue de la Rue de la Rue Principale

Rue de la Rue de la Rue de la Rue de la Rue de la Rue de la Rue de la Rue de la Rue de Savianges

Rue de la Rue de la Rue de la Rue de la Rue de la Rue de la Rue de la Rue de la Rue de Germagny à Bissy sur Fley

Rue de la Rue de la Rue de la Rue de la Rue de la Rue de la Rue de la Rue de la Rue de l'Eglise

Rue de la Rue de la Rue de la Rue de la Rue de la Rue de la Rue de la Rue de la Rue du Bourg

Rue de la Rue de la Rue de la Rue de la Rue de la Rue de la Rue de la Rue de la Rue du Moulin Seguin

Rue de la Rue de la Rue de la Rue de la Rue de la Rue de la Rue de la Rue de la Rue de la Fontaine

Rue de la Rue de la Rue de la Rue de la Rue de la Rue de la Rue de la Rue de la Rue de la Rondot

Rue de la Rue de la Rue de la Rue de la Rue de la Rue de la Rue de la Rue de la Rue de la Savianges

Rue de la Rue de la Rue de la Rue de la Rue de la Rue de la Rue de la Rue de la Rue de la Germagny

Rue de la Rue de la Rue de la Rue de la Rue de la Rue de la Rue de la Rue de la Rue de la Moulin Seguin

Rue de la Rue de la Rue de la Rue de la Rue de la Rue de la Rue de la Rue de la Rue de la Bourg

Rue de la Rue de la Rue de la Rue de la Rue de la Rue de la Rue de la Rue de la Rue de la Eglise

Rue de la Rue de la Rue de la Rue de la Rue de la Rue de la Rue de la Rue de la Rue de la Principale

Rue de la Rue de la Rue de la Rue de la Rue de la Rue de la Rue de la Rue de la Rue de la Communale

Rue de la Rue de la Rue de la Rue de la Rue de la Rue de la Rue de la Rue de la Rue de la Départementale

Rue de la Rue de la Rue de la Rue de la Rue de la Rue de la Rue de la Rue de la Rue de la Départementale n°4

Rue de la Rue de la Rue de la Rue de la Rue de la Rue de la Rue de la Rue de la Rue de la Départementale n°5

Rue de la Rue de la Rue de la Rue de la Rue de la Rue de la Rue de la Rue de la Rue de la Voie communale

Rue de la Rue de la Rue de la Rue de la Rue de la Rue de la Rue de la Rue de la Rue de la Voie

Rue de la Rue de la Rue de la Rue de la Rue de la Rue de la Rue de la Rue de la Rue de la Rue

Rue de la Rue de la Rue de la Rue de la Rue de la Rue de la Rue de la Rue de la Rue de la Chemin

Rue de la Rue de la Rue de la Rue de la Rue de la Rue de la Rue de la Rue de la Rue de la Rue Principale

Rue de la Rue de la Rue de la Rue de la Rue de la Rue de la Rue de la Rue de la Rue de la Rue de Savianges

Rue de la Rue de la Rue de la Rue de la Rue de la Rue de la Rue de la Rue de la Rue de la Rue de Germagny à Bissy sur Fley

Rue de la Rue de la Rue de la Rue de la Rue de la Rue de la Rue de la Rue de la Rue de la Rue de l'Eglise

Rue de la Rue de la Rue de la Rue de la Rue de la Rue de la Rue de la Rue de la Rue de la Rue du Bourg

Rue de la Rue de la Rue de la Rue de la Rue de la Rue de la Rue de la Rue de la Rue de la Rue du Moulin Seguin

Rue de la Rue de la Rue de la Rue de la Rue de la Rue de la Rue de la Rue de la Rue de la Rue de la Fontaine

Rue de la Rue de la Rue de la Rue de la Rue de la Rue de la Rue de la Rue de la Rue de la Rue de la Rondot

Rue de la Rue de la Rue de la Rue de la Rue de la Rue de la Rue de la Rue de la Rue de la Rue de la Savianges

Rue de la Rue de la Rue de la Rue de la Rue de la Rue de la Rue de la Rue de la Rue de la Rue de la Germagny

Rue de la Rue de la Rue de la Rue de la Rue de la Rue de la Rue de la Rue de la Rue de la Rue de la Moulin Seguin

Rue de la Rue de la Rue de la Rue de la Rue de la Rue de la Rue de la Rue de la Rue de la Rue de la Bourg

Rue de la Rue de la Rue de la Rue de la Rue de la Rue de la Rue de la Rue de la Rue de la Rue de la Eglise

Rue de la Rue de la Rue de la Rue de la Rue de la Rue de la Rue de la Rue de la Rue de la Rue de la Principale

Rue de la Rue de la Rue de la Rue de la Rue de la Rue de la Rue de la Rue de la Rue de la Rue de la Communale

Rue de la Rue de la Rue de la Rue de la Rue de la Rue de la Rue de la Rue de la Rue de la Rue de la Départementale

Rue de la Rue de la Rue de la Rue de la Rue de la Rue de la Rue de la Rue de la Rue de la Rue de la Départementale n°4

Rue de la Rue de la Rue de la Rue de la Rue de la Rue de la Rue de la Rue de la Rue de la Rue de la Départementale n°5

Rue de la Rue de la Rue de la Rue de la Rue de la Rue de la Rue de la Rue de la Rue de la Rue de la Voie communale

Rue de la Rue de la Rue de la Rue de la Rue de la Rue de la Rue de la Rue de la Rue de la Rue de la Voie

Rue de la Rue de la Rue de la Rue de la Rue de la Rue de la Rue de la Rue de la Rue de la Rue de la Rue

Rue de la Rue de la Rue de la Rue de la Rue de la Rue de la Rue de la Rue de la Rue de la Rue de la Chemin

Rue de la Rue de la Rue de la Rue de la Rue de la Rue de la Rue de la Rue de la Rue de la Rue de la Rue Principale

Rue de la Rue de la Rue de la Rue de la Rue de la Rue de la Rue de la Rue de la Rue de la Rue de la Rue de Savianges

Rue de la Rue de la Rue de la Rue de la Rue de la Rue de la Rue de la Rue de la Rue de la Rue de la Rue de Germagny à Bissy sur Fley

Rue de la Rue de la Rue de la Rue de la Rue de la Rue de la Rue de la Rue de la Rue de la Rue de la Rue de l'Eglise

Rue de la Rue de la Rue de la Rue de la Rue de la Rue de la Rue de la Rue de la Rue de la Rue de la Rue du Bourg

Rue de la Rue de la Rue de la Rue de la Rue de la Rue de la Rue de la Rue de la Rue de la Rue de la Rue du Moulin Seguin

Rue de la Rue de la Rue de la Rue de la Rue de la Rue de la Rue de la Rue de la Rue de la Rue de la Rue de la Fontaine

Rue de la Rue de la Rue de la Rue de la Rue de la Rue de la Rue de la Rue de la Rue de la Rue de la Rue de la Rondot

Rue de la Rue de la Rue de la Rue de la Rue de la Rue de la Rue de la Rue de la Rue de la Rue de la Rue de la Savianges

Rue de la Rue de la Rue de la Rue de la Rue de la Rue de la Rue de la Rue de la Rue de la Rue de la Rue de la Germagny

Rue de la Rue de la Rue de la Rue de la Rue de la Rue de la Rue de la Rue de la Rue de la Rue de la Rue de la Moulin Seguin

Rue de la Rue de la Rue de la Rue de la Rue de la Rue de la Rue de la Rue de la Rue de la Rue de la Rue de la Bourg

Rue de la Rue de la Rue de la Rue de la Rue de la Rue de la Rue de la Rue de la Rue de la Rue de la Rue de la Eglise

Rue de la Rue de la Rue de la Rue de la Rue de la Rue de la Rue de la Rue de la Rue de la Rue de la Rue de la Principale

Rue de la Rue de la Rue de la Rue de la Rue de la Rue de la Rue de la Rue de la Rue de la Rue de la Rue de la Communale

Rue de la Rue de la Rue de la Rue de la Rue de la Rue de la Rue de la Rue de la Rue de la Rue de la Rue de la Départementale

Rue de la Rue de la Rue de la Rue de la Rue de la Rue de la Rue de la Rue de la Rue de la Rue de la Rue de la Départementale n°4

Rue de la Rue de la Rue de la Rue de la Rue de la Rue de la Rue de la Rue de la Rue de la Rue de la Rue de la Départementale n°5

Rue de la Rue de la Rue de la Rue de la Rue de la Rue de la Rue de la Rue de la Rue de la Rue de la Rue de la Voie communale

Rue de la Rue de la Rue de la Rue de la Rue de la Rue de la Rue de la Rue de la Rue de la Rue de la Rue de la Voie

Rue de la Rue de la Rue de la Rue de la Rue de la Rue de la Rue de la Rue de la Rue de la Rue de la Rue de la Rue

Rue de la Rue de la Rue de la Rue de la Rue de la Rue de la Rue de la Rue de la Rue de la Rue de la Rue de la Chemin

Rue de la Rue de la Rue de la Rue de la Rue de la Rue de la Rue de la Rue de la Rue de la Rue de la Rue de la Rue Principale

Rue de la Rue de la Rue de la Rue de la Rue de la Rue de la Rue de la Rue de la Rue de la Rue de la Rue de la Rue de Savianges

Rue de la Rue de la Rue de la Rue de la Rue de la Rue de la Rue de la Rue de la Rue de la Rue de la Rue de la Rue de Germagny à Bissy sur Fley

Rue de la Rue de la Rue de la Rue de la Rue de la Rue de la Rue de la Rue de la Rue de la Rue de la Rue de la Rue de l'Eglise

Rue de la Rue de la Rue de la Rue de la Rue de la Rue de la Rue de la Rue de la Rue de la Rue de la Rue de la Rue du Bourg

Rue de la Rue de la Rue de la Rue de la Rue de la Rue de la Rue de la Rue de la Rue de la Rue de la Rue de la Rue du Moulin Seguin

Rue de la Rue de la Rue de la Rue de la Rue de la Rue de la Rue de la Rue de la Rue de la Rue de la Rue de la Rue de la Fontaine

Rue de la Rue de la Rue de la Rue de la Rue de la Rue de la Rue de la Rue de la Rue de la Rue de la Rue de la Rue de la Rondot

Rue de la Rue de la Rue de la Rue de la Rue de la Rue de la Rue de la Rue de la Rue de la Rue de la Rue de la Rue de la Savianges

Rue de la Rue de la Rue de la Rue de la Rue de la Rue de la Rue de la Rue de la Rue de la Rue de la Rue de la Rue de la Germagny

Rue de la Rue de la Rue de la Rue de la Rue de la Rue de la Rue de la Rue de la Rue de la Rue de la Rue de la Rue de la Moulin Seguin

Rue de la Rue de la Rue de la Rue de la Rue de la Rue de la Rue de la Rue de la Rue de la Rue de la Rue de la Rue de la Bourg

Rue de la Rue de la Rue de la Rue de la Rue de la Rue de la Rue de la Rue de la Rue de la Rue de la Rue de la Rue de la Eglise

Rue de la Rue de la Rue de la Rue de la Rue de la Rue de la Rue de la Rue de la Rue de la Rue de la Rue de la Rue de la Principale

Rue de la Rue de la Rue de la Rue de la Rue de la Rue de la Rue de la Rue de la Rue de la Rue de la Rue de la Rue de la Communale

Rue de la Rue de la Rue de la Rue de la Rue de la Rue de la Rue de la Rue de la Rue de la Rue de la Rue de la Rue de la Départementale

Rue de la Rue de la Rue de la Rue de la Rue de la Rue de la Rue de la Rue de la Rue de la Rue de la Rue de la Rue de la Départementale n°4

Rue de la Rue de la Rue de la Rue de la Rue de la Rue de la Rue de la Rue de la Rue de la Rue de la Rue de la Rue de la Départementale n°5

Rue de la Rue de la Rue de la Rue de la Rue de la Rue de la Rue de la Rue de la Rue de la Rue de la Rue de la Rue de la Voie communale

Rue de la Rue de la Rue de la Rue de la Rue de la Rue de la Rue de la Rue de la Rue de la Rue de la Rue de la Rue de la Voie

Rue de la Rue de la Rue de la Rue de la Rue de la Rue de la Rue de la Rue de la Rue de la Rue de la Rue de la Rue de la Rue

Rue de la Rue de la Rue de la Rue de la Rue de la Rue de la Rue de la Rue de la Rue de la Rue de la Rue de la Rue de la Chemin

Rue de la Rue de la Rue de la Rue de la Rue de la Rue de la Rue de la Rue de la Rue de la Rue de la Rue de la Rue de la Rue Principale

Rue de la Rue de la Rue de la Rue de la Rue de la Rue de la Rue de la Rue de la Rue de la Rue de la Rue de la Rue de la Rue de Savianges

Rue de la Rue de la Rue de la Rue de la Rue de la Rue de la Rue de la Rue de la Rue de la Rue de la Rue de la Rue de la Rue de Germagny à Bissy sur Fley

Rue de la Rue de la Rue de la Rue de la Rue de la Rue de la Rue de la Rue de la Rue de la Rue de la Rue de la Rue de la Rue de l'Eglise

Rue de la Rue de la Rue de la Rue de la Rue de la Rue de la Rue de la Rue de la Rue de la Rue de la Rue de la Rue de la Rue du Bourg

Rue de la Rue de la Rue de la Rue de la Rue de la Rue de la Rue de la Rue de la Rue de la Rue de la Rue de la Rue de la Rue du Moulin Seguin

Rue de la Rue de la Rue de la Rue de la Rue de la Rue de la Rue de la Rue de la Rue de la Rue de la Rue de la Rue de la Rue de la Fontaine

Rue de la Rue de la Rue de la Rue de la Rue de la Rue de la Rue de la Rue de la Rue de la Rue de la Rue de la Rue de la Rue de la Rondot

Rue de la Rue de la Rue de la Rue de la Rue de la Rue de la Rue de la Rue de la Rue de la Rue de la Rue de la Rue de la Rue de la Savianges

Rue de la Rue de la Rue de la Rue de la Rue de la Rue de la Rue de la Rue de la Rue de la Rue de la Rue de la Rue de la Rue de la Germagny

Rue de la Rue de la Rue de la Rue de la Rue de la Rue de la Rue de la Rue de la Rue de la Rue de la Rue de la Rue de la Rue de la Moulin Seguin

Rue de la Rue de la Rue de la Rue de la Rue de la Rue de la Rue de la Rue de la Rue de la Rue de la Rue de la Rue de la Rue de la Bourg

Rue de la Rue de la Rue de la Rue de la Rue de la Rue de la Rue de la Rue de la Rue de la Rue de la Rue de la Rue de la Rue de la Eglise

Rue de la Rue de la Rue de la Rue de la Rue de la Rue de la Rue de la Rue de la Rue de la Rue de la Rue de la Rue de la Rue de la Principale

Rue de la Rue de la Rue de la Rue de la Rue de la Rue de la Rue de la Rue de la Rue de la Rue de la Rue de la Rue de la Rue de la Communale

Rue de la Rue de la Rue de la Rue de la Rue de la Rue de la Rue de la Rue de la Rue de la Rue de la Rue de la Rue de la Rue de la Départementale

Rue de la Rue de la Rue de la Rue de la Rue de la Rue de la Rue de la Rue de la Rue de la Rue de la Rue de la Rue de la Rue de la Départementale n°4

Rue de la Rue de la Rue de la Rue de la Rue de la Rue de la Rue de la Rue de la Rue de la Rue de la Rue de la Rue de la Rue de la Départementale n°5

Rue de la Rue de la Rue de la Rue de la Rue de la Rue de la Rue de la Rue de la Rue de la Rue de la Rue de la Rue de la Rue de la Voie communale

Rue de la Rue de la Rue de la Rue de la Rue de la Rue de la Rue de la Rue de la Rue de la Rue de la Rue de la Rue de la Rue de la Voie

Rue de la Rue de la Rue de la Rue de la Rue de la Rue de la Rue de la Rue de la Rue de la Rue de la Rue de la Rue de la Rue de la Rue

Rue de la Rue de la Rue de la Rue de la Rue de la Rue de la Rue de la Rue de la Rue de la Rue de la Rue de la Rue de la Rue de la Chemin

Rue de la Rue de la Rue de la Rue de la Rue de la Rue de la Rue de la Rue de la Rue de la Rue de la Rue de la Rue de la Rue de la Rue Principale

Rue de la Rue de la Rue de la Rue de la Rue de la Rue de la Rue de la Rue de la Rue de la Rue de la Rue de la Rue de la Rue de la Rue de Savianges

Rue de la Rue de la Rue de la Rue de la Rue de la Rue de la Rue de la Rue de la Rue de la Rue de la Rue de la Rue de la Rue de la Rue de Germagny à Bissy sur Fley

Rue de la Rue de la Rue de la Rue de la Rue de la Rue de la Rue de la Rue de la Rue de la Rue de la Rue de la Rue de la Rue de la Rue de l'Eglise

Rue de la Rue de la Rue de la Rue de la Rue de la Rue de la Rue de la Rue de la Rue de la Rue de la Rue de la Rue de la Rue de la Rue du Bourg

Rue de la Rue de la Rue de la Rue de la Rue de la Rue de la Rue de la Rue de la Rue de la Rue de la Rue de la Rue de la Rue de la Rue du Moulin Seguin

Rue de la Rue de la Rue de la Rue de la Rue de la Rue de la Rue de la Rue de la Rue de la Rue de la Rue de la Rue de la Rue de la Rue de la Fontaine

Rue de la Rue de la Rue de la Rue de la Rue de la Rue de la Rue de la Rue de la Rue de la Rue de la Rue de la Rue de la Rue de la Rue de la Rondot

Rue de la Rue de la Rue de la Rue de la Rue de la Rue de la Rue de la Rue de la Rue de la Rue de la Rue de la Rue de la Rue de la Rue de la Savianges

Rue de la Rue de la Rue de la Rue de la Rue de la Rue de la Rue de la Rue de la Rue de la Rue de la Rue de la Rue de la Rue de la Rue de la Germagny

Rue de la Rue de la Rue de la Rue de la Rue de la Rue de la Rue de la Rue de la Rue de la Rue de la Rue de la Rue de la Rue de la Rue de la Moulin Seguin

Rue de la Rue de la Rue de la Rue de la Rue de la Rue de la Rue de la Rue de la Rue de la Rue de la Rue de la Rue de la Rue de la Rue de la Bourg

Rue de la Rue de la Rue de la Rue de la Rue de la Rue de la Rue de la Rue de la Rue de la Rue de la Rue de la Rue de la Rue de la Rue de la Eglise

Rue de la Rue de la Rue de la Rue de la Rue de la Rue de la Rue de la Rue de la Rue de la Rue de la Rue de la Rue de la Rue de la Rue de la Principale

Rue de la Rue de la Rue de la Rue de la Rue de la Rue de la Rue de la Rue de la Rue de la Rue de la Rue de la Rue de la Rue de la Rue de la Communale

Rue de la Rue de la Rue de la Rue de la Rue de la Rue de la Rue de la Rue de la Rue de la Rue de la Rue de la Rue de la Rue de la Rue de la Départementale

Rue de la Rue de la Rue de la Rue de la Rue de la Rue de la Rue de la Rue de la Rue de la Rue de la Rue de la Rue de la Rue de la Rue de la Départementale n°4

Rue de la Rue de la Rue de la Rue de la Rue de la Rue de la Rue de la Rue de la Rue de la Rue de la Rue de la Rue de la Rue de la Rue de la Départementale n°5

Rue de la Rue de la Rue de la Rue de la Rue de la Rue de la Rue de la Rue de la Rue de la Rue de la Rue de la Rue de la Rue de la Rue de la Voie communale

Rue de la Rue de la Rue de la Rue de la Rue de la Rue de la Rue de la Rue de la Rue de la Rue de la Rue de la Rue de la Rue de la Rue de la Voie

Rue de la Rue de la Rue de la Rue de la Rue de la Rue de la Rue de la Rue de la Rue de la Rue de la Rue de la Rue de la Rue de la Rue de la Rue

Rue de la Rue de la Rue de la Rue de la Rue de la Rue de la Rue de la Rue de la Rue de la Rue de la Rue de la Rue de la Rue de la Rue de la Chemin

Rue de la Rue de la Rue de la Rue de la Rue de la Rue de la Rue de la Rue de la Rue de la Rue de la Rue de la Rue de la Rue de la Rue de la Rue Principale

Rue de la Rue de la Rue de la Rue de la Rue de la Rue de la Rue de la Rue de la Rue de la Rue de la Rue de la Rue de la Rue de la Rue de la Rue de Savianges

Rue de la Rue de la Rue de la Rue de la Rue de la Rue de la Rue de la Rue de la Rue de la Rue de la Rue de la Rue de la Rue de la Rue de la Rue de Germagny à Bissy sur Fley

Rue de la Rue de la Rue de la Rue de la Rue de la Rue de la Rue de la Rue de la Rue de la Rue de la Rue de la Rue de la Rue de la Rue de la Rue de l'Eglise

Rue de la Rue de la Rue de la Rue de la Rue de la Rue de la Rue de la Rue de la Rue de la Rue de la Rue de la Rue de la Rue de la Rue de la Rue du Bourg

Rue de la Rue de la Rue de la Rue de la Rue de la Rue de la Rue de la Rue de la Rue de la Rue de la Rue de la Rue de la Rue de la Rue de la Rue du Moulin Seguin

Rue de la Rue de la Rue de la Rue de la Rue de la Rue de la Rue de la Rue de la Rue de la Rue de la Rue de la Rue de la Rue de la Rue de la Rue de la Fontaine

Rue de la Rue de la Rue de la Rue de la Rue de la Rue de la Rue de la Rue de la Rue de la Rue de la Rue de la Rue de la Rue de la Rue de la Rue de la Rondot

Rue de la Rue de la Rue de la Rue de la Rue de la Rue de la Rue de la Rue de la Rue de la Rue de la Rue de la Rue de la Rue de la Rue de la Rue de la Savianges

Rue de la Rue de la Rue de la Rue de la Rue de la Rue de la Rue de la Rue de la Rue de la Rue de la Rue de la Rue de la Rue de la Rue de la Rue de la Germagny

Rue de la Rue de la Rue de la Rue de la Rue de la Rue de la Rue de la Rue de la Rue de la Rue de la Rue de la Rue de la Rue de la Rue de la Rue de la Moulin Seguin

Rue de la Rue de la Rue de la Rue de la Rue de la Rue de la Rue de la Rue de la Rue de la Rue de la Rue de la Rue de la Rue de la Rue de la Rue de la Bourg

Rue de la Rue de la Rue de la Rue de la Rue de la Rue de la Rue de la Rue de la Rue de la Rue de la Rue de la Rue de la Rue de la Rue de la Rue de la Eglise

Rue de la Rue de la Rue de la Rue de la Rue de la Rue de la Rue de la Rue de la Rue de la Rue de la Rue de la Rue de la Rue de la Rue de la Rue de la Principale

Rue de la Rue de la Rue de la Rue de la Rue de la Rue de la Rue de la Rue de la Rue de la Rue de la Rue de la Rue de la Rue de la Rue de la Rue de la Communale

Rue de la Rue de la Rue de la Rue de la Rue de la Rue de la Rue de la Rue de la Rue de la Rue de la Rue de la Rue de la Rue de la Rue de la Rue de la Départementale

Rue de la Rue de la Rue de la Rue de la Rue de la Rue de la Rue de la Rue de la Rue de la Rue de la Rue de la Rue de la Rue de la Rue de la Rue de la Départementale n°4

Rue de la Rue de la Rue de la Rue de la Rue de la Rue de la Rue de la Rue de la Rue de la Rue de la Rue de la Rue de la Rue de la Rue de la Rue de la Départementale n°5

Rue de la Rue de la Rue de la Rue de la Rue de la Rue de la Rue de la Rue de la Rue de la Rue de la Rue de la Rue de la Rue de la Rue de la Rue de la Voie communale

Rue de la Rue de la Rue de la Rue de la Rue de la Rue de la Rue de la Rue de la Rue de la Rue de la Rue de la Rue de la Rue de la Rue de la Rue de la Voie

Rue de la Rue de la Rue de la Rue de la Rue de la Rue de la Rue de la Rue de la Rue de la Rue de la Rue de la Rue de la Rue de la Rue de la Rue de la Rue

Rue de la Rue de la Rue de la Rue de la Rue de la Rue de la Rue de la Rue de la Rue de la Rue de la Rue de la Rue de la Rue de la Rue de la Rue de la Chemin

Rue de la Rue de la Rue de la Rue de la Rue de la Rue de la Rue de la Rue de la Rue de la Rue de la Rue de la Rue de la Rue de la Rue de la Rue de la Rue Principale

Rue de la Rue de la Rue de la Rue de la Rue de la Rue de la Rue de la Rue de la Rue de la Rue de la Rue de la Rue de la Rue de la Rue de la Rue de la Rue de Savianges

Rue de la Rue de la Rue de la Rue de la Rue de la Rue de la Rue de la Rue de la Rue de la Rue de la Rue de la Rue de la Rue de la Rue de la Rue de la Rue de Germagny à Bissy sur Fley

Rue de la Rue de la Rue de la Rue de la Rue de la Rue de la Rue de la Rue de la Rue de la Rue de la Rue de la Rue de la Rue de la Rue de la Rue de la Rue de l'Eglise

Rue de la Rue de la Rue de la Rue de la Rue de la Rue de la Rue de la Rue de la Rue de la Rue de la Rue de la Rue de la Rue de la Rue de la Rue de la Rue du Bourg

Rue de la Rue de la Rue de la Rue de la Rue de la Rue de la Rue de la Rue de la Rue de la Rue de la Rue de la Rue de la Rue de la Rue de la Rue de la Rue du Moulin Seguin

Rue de la Rue de la Rue de la Rue de la Rue de la Rue de la Rue de la Rue de la Rue de la Rue de la Rue de la Rue de la Rue de la Rue de la Rue de la Rue de la Fontaine

Rue de la Rue de la Rue de la Rue de la Rue de la Rue de la Rue de la Rue de la Rue de la Rue de la Rue de la Rue de la Rue de la Rue de la Rue de la Rue de la Rondot

Rue de la Rue de la Rue de la Rue de la Rue

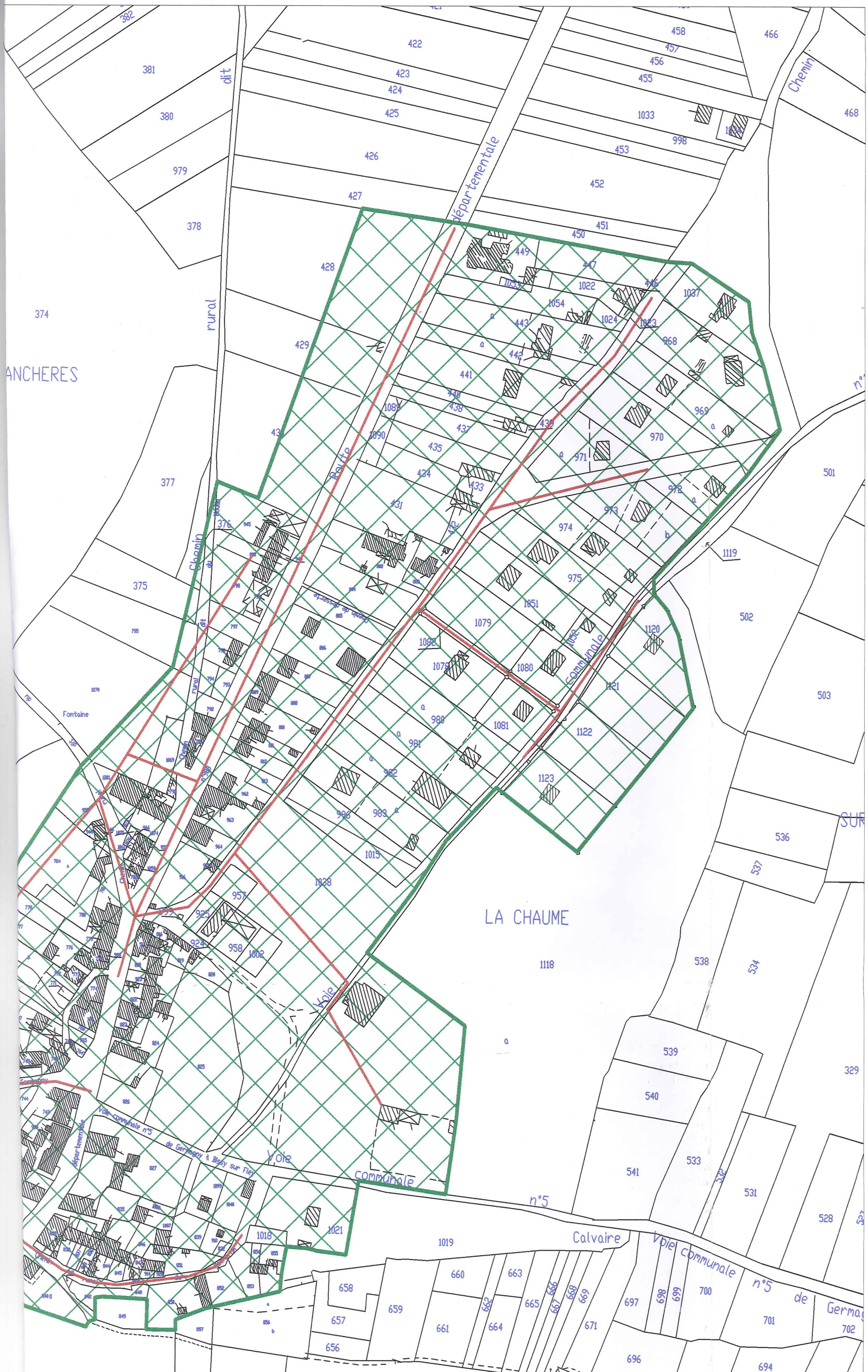
LA CHAUME
ANCHERES
Fontaine
Chemin rural dit
Route départementale
Chemin
Voie communale n°5 de Germagny à Bissy sur Fley
Voie communale n°5
Calvaire
Voie communale n°5 de Germa
Voie communale
Voie communale
Voie communale

GRANGES

Département de la Saône et Loire
Commune de Granges

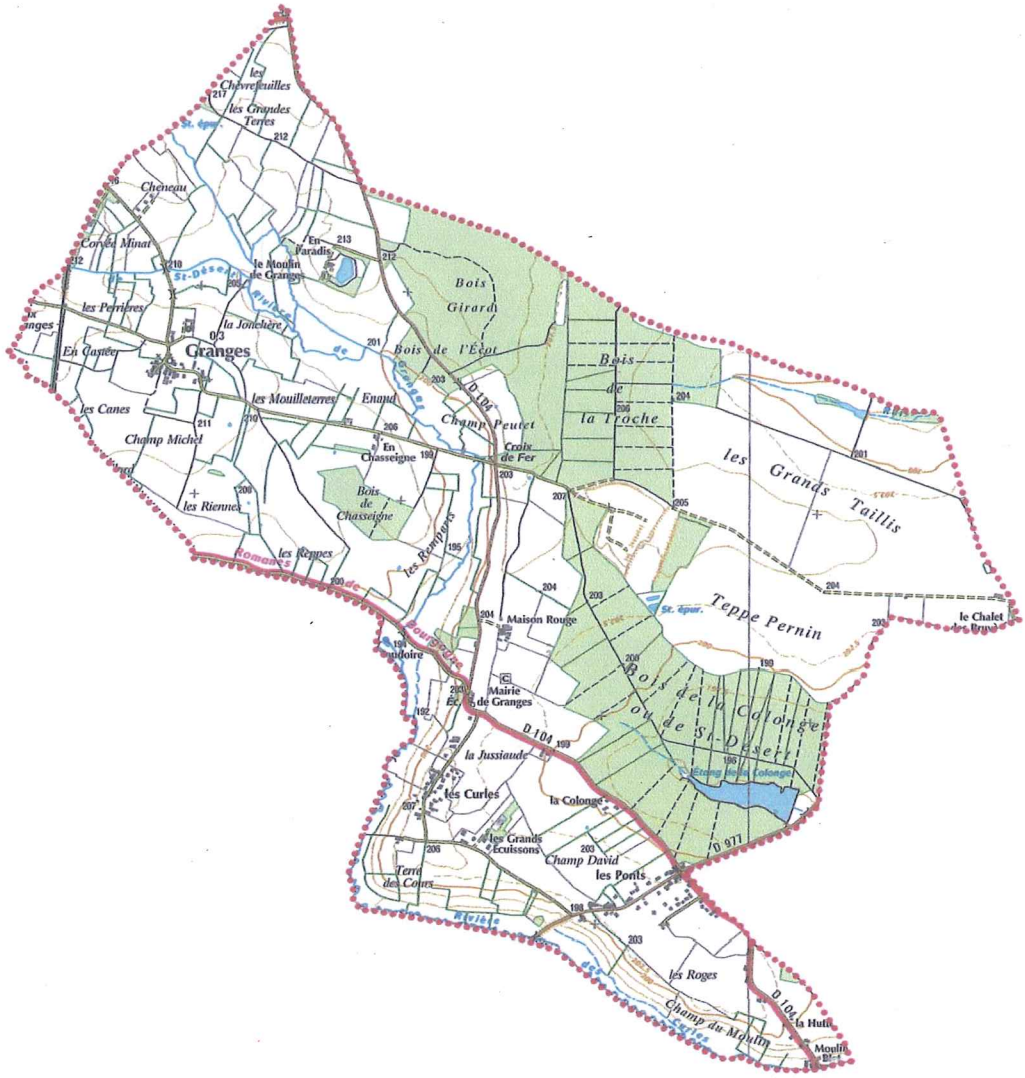

Elaboration du zonage d'assainissement

- DOSSIER D'ENQUÊTE PUBLIQUE -

Plan de zonage

(échelle : 1 / 6 500ème)

E.I.2A
Etudes et Conseils

Adresse :
P.A.E. «Le Levray»
11, rue du Tanay
74960 CRAN-GEVRIER

Téléphone : 04 50 52 81 43
Télécopie : 04 50 52 47 76
E.mail : ei2a@wanadoo.fr

Indice	Date
1	Août 2004

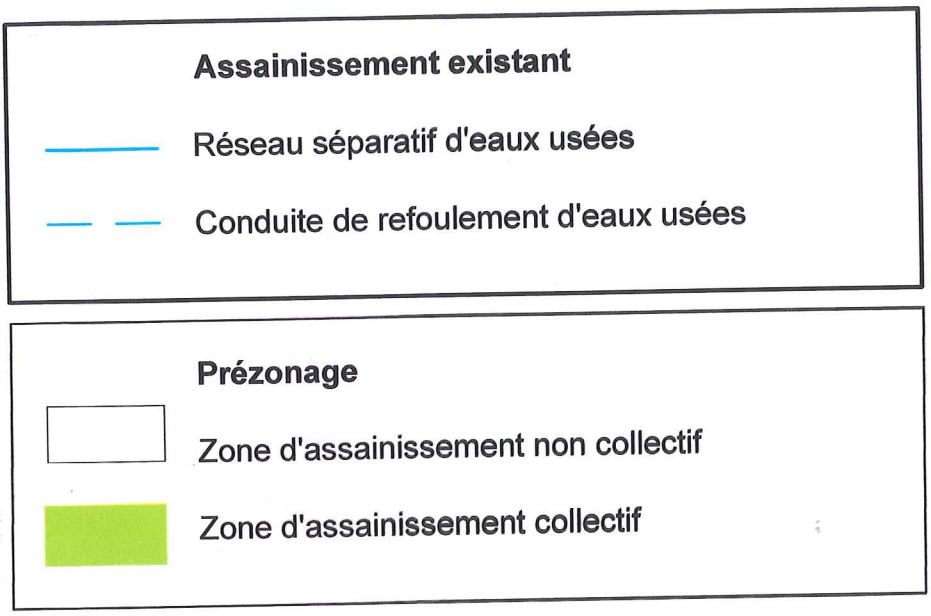
Assainissement existant
Réseau séparatif d'eaux usées
Conduite de refoulement d'eaux usées
Prézonage
Zone d'assainissement non collectif
Zone d'assainissement collectif

DE GIVRY


COMMUNE DE ROSEY
COMMUNE DE SAINT-DESERT
LES REPPES
LES RIENNES
LA CHAVIOTTE
TERRE MORIN
CHAMP MICHEL
LES CANES
PRE DE LA MAISON
EN BRULLET
LES GREMOTS
LE DEZA
GRANGES
CASTEE
LES MOULLETERRES
CHAMP MUGNIER
TERRE DERRIERE
MOULIN DE GRANGES
LES PERRIERES
LE BREUIL
LA JONCHERE
CORVEE MINAT
EN PARADIS
CHENEAU
LA DORGEONNE
PROTEMOI
LA HOPO
PRE RAPPEAU
LES GRANDES TERRES
LES CHEVREFEUILLES
900
901
904
905
906
907
530
Lagune


PIECE DU BOIS
LES ARENES
MAISON ROUGE
PIECE DES CURLES
LA TEPPE PERNIN
LA COLOGNE BOIS COMMUNAL DE SAINT-DESERT
TERRE VERS LES PRES
LA JUSSIAUDE
ES CURLES
AUX CURLES
TERRE DU FRANC
LA COLONGE
GRANDS ECUISSONS
AU PONT
TERRES DERRIERES
TERRES DES COURS
CHAMP DAVIS
Lagune
PRES CHAUDRONS
AU ROGEX
TERRES AU DELA DE L'EAU
BOIS DU MOULIN
COMMUNE DE BISSEY-SOUS-CRUCHAUD
COMMUNE DE BUXY
COMMUNE DE BUXY
COMMUNE DE LA CHARMEE
Poste de refoulement
915
914
600
928
908
909
590
585
550
910
912
913
911
935
929
833
834
670
754
778
756
755

JULLY-LES-BUXY

PREFECTURE DE SAONE ET LOIRE

Commune de

JULLY LES BUXY

ZONAGE D'ASSAINISSEMENT
Elaboration - Enquête publique

plan de zonage d'assainissement

ENQUETE PUBLIQUE	Vu pour être annexé à notre arrêté de ce jour
LE LE MAIRE	



Les Corbaisons
Les Chailloux
Les Terres Debout
LES PRENAS
PRÉ DU BREUIL
CHAMP CHANUT
Champ Devant
Champ Perche
La Groule
Les Courdorons
MAY DU PAN
Le Bourg
Les Choutières
LES BROSSES
Les Grandes Hesses
Les Petites Hesses
Les Vignes du Clou
Le Cerisier
Le Champ
La Genevrière
L'ESSARD
LES BOIS D
L'Essard
LES PRÉS PAUTHET
LE CERISIER
L'ESSARD DE L'HOMME
LES GRANDES TERRES

LES GRANDES VARENNES

LES PETITES VARENNES

GRAND PRÉ

TERRES DERRIÈRE

LES CHAMPS RONDS

FRANCS QUARTIERS

LES VILLES NEUVES

GRANDS ESSARDS MARTIN

PRÉS DE LA VELLE

LE QUARTIER DE LA CHENEVAILLE

LES MAYS

LES CHIAVETS

LES OUILLÈRES

LES COMMUNAUX DE PONNEAU

BOIS DES OUILLÈRES

LA GRANDE RÉSERVE

COMMUNE

DE

LE PULEY

DEPARTEMENT De la SAÔNE&LOIRE

* * * * * *

COMMUNE DU PULEY

* * * * * *

ETUDE DE ZONAGE D'ASSAINISSEMENT



CARTE DE ZONAGE DE L'ASSAINISSEMENT COLLECTIF ET NON COLLECTIF

Bureau d'études - Assainissement - Environnement
Valorisation Agricole - Suivi Agronomique

SESAER

Dessiné par : Laurent TOURNEMIRE PLANCHE :

Le : 15.02.2005	Modifié le :	Echelle : 1/5000


LES PRES DE SAINT MICHAUD
LA MALTERRE
LES CHAUMES
BOIS COMMUNAL
LES ETANGS
Chemin Departemental n°28 de Saint Gengoux le National à Marmagne
LES PAULETS
LE BOURG
LE COLOMBIER
LES TROPES
SUR LE FOURNEAU
LES MONTAGNES
LE VARNAS
LES EPOURAYS

Le Bourg

COMMUNE DE

Echelle 1/2000



COMMUNE DE SAINT MARTIN DU TARTARE

LEGENDE

Assainissement collectif existant et futur

Toute habitation située à l'exterieur des zones d'assainissement collectif relève de l'assainissement non collectif*

****Dispositif d'assainissement réalisé en domaine privé à la charge du propriétaire et, dans la plupart des cas, selon les techniques de l'assainissement individuel***

MARCILLY-LES-BUXY

COMMUNE DE MARCILLY-LES-BUXY
PLAN LOCAL D'URBANISME



6.3. ANNEXES SANITAIRES
PLAN DU RESEAU D'ASSAINISSEMENT
Le Martrat - Les Baudots - 1/2500e

DOSSIER D'APPROBATION

Vu pour être annexé à notre arrêté ou délibération en date de ce jour,	Elaboration prescrite le :	03/12/2002
Le,	P.L.U. arrêté le :	12/07/2006
La Mairie,	Arrêté d'enquête publique du :	12/03/2007
	Enquête publique du : au :	03/04/2007 04/05/2007
Pour copie conforme	P.L.U. approuvé le :	
La Mairie,		

Bureau Natura Environnement Urbanisme

LEGENDE

Réseau d'assainissement



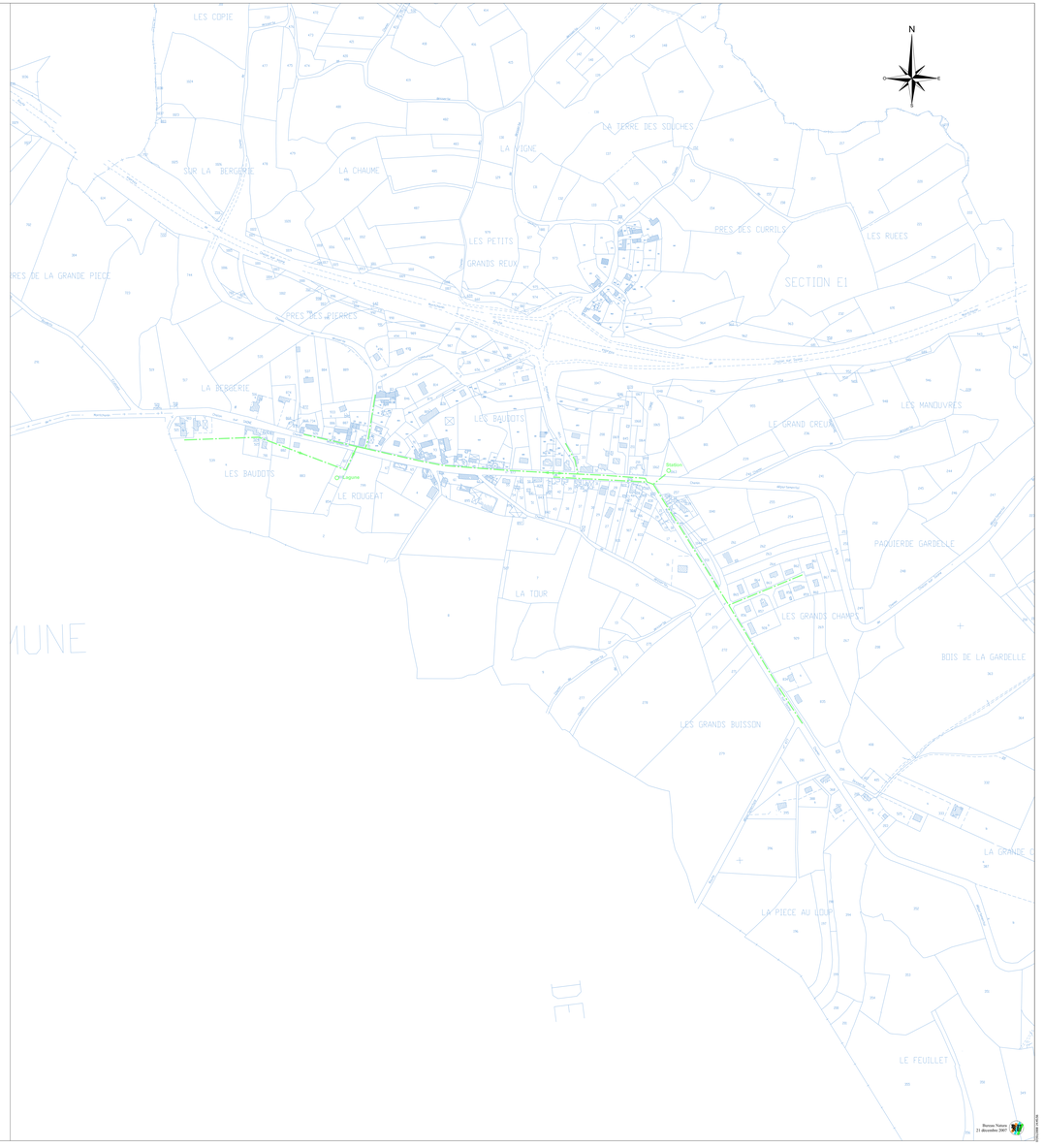

MESSEY-SUR-GROSNE

Département de la Saône et Loire

Commune de Messey-sur-Grosne

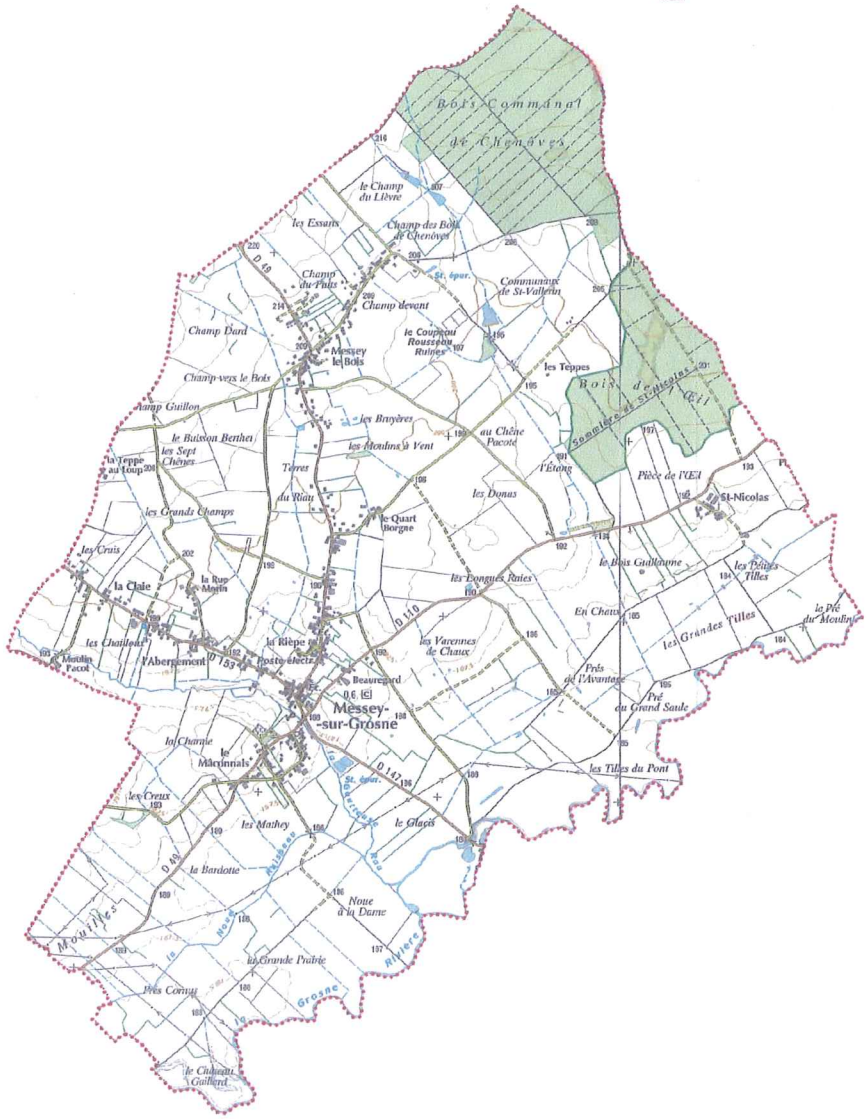

Elaboration du zonage d'assainissement

- PHASE 3 -

Plan de zonage

(échelle : 1 / 6 000ème)

E.I.2A Etudes et Conseils	Adresse : Immeuble "33 Street" 33 route de Chevennes 74960 CRAN-GEVRIER	Téléphone : 04 50 52 81 43 Télécopie : 04 50 52 47 76 E.mail : ei2a@wanadoo.fr	Indice	Date
			1	Décembre 2005

Zonage

Zone d'assainissement non collectif

Zone d'assainissement collectif

Zone inondable

Assainissement existant

Réseau séparatif d'eaux usées

Conduite de refoulement

Réseau unitaire

Assainissement projeté

Réseau séparatif d'eaux usées

Conduite de refoulement

Branchement


LE CHAMP DARD
MESSEY -LE-BOIS
LE CHAMP GUINOT
LES SEPT CHENES
Agrandissement aux lagunes
N

LES CAYEAUX

L'ABERGEMENT

LE BOURG

LE MACONNAIS

Poste de refoulement

Ø200

Ø300

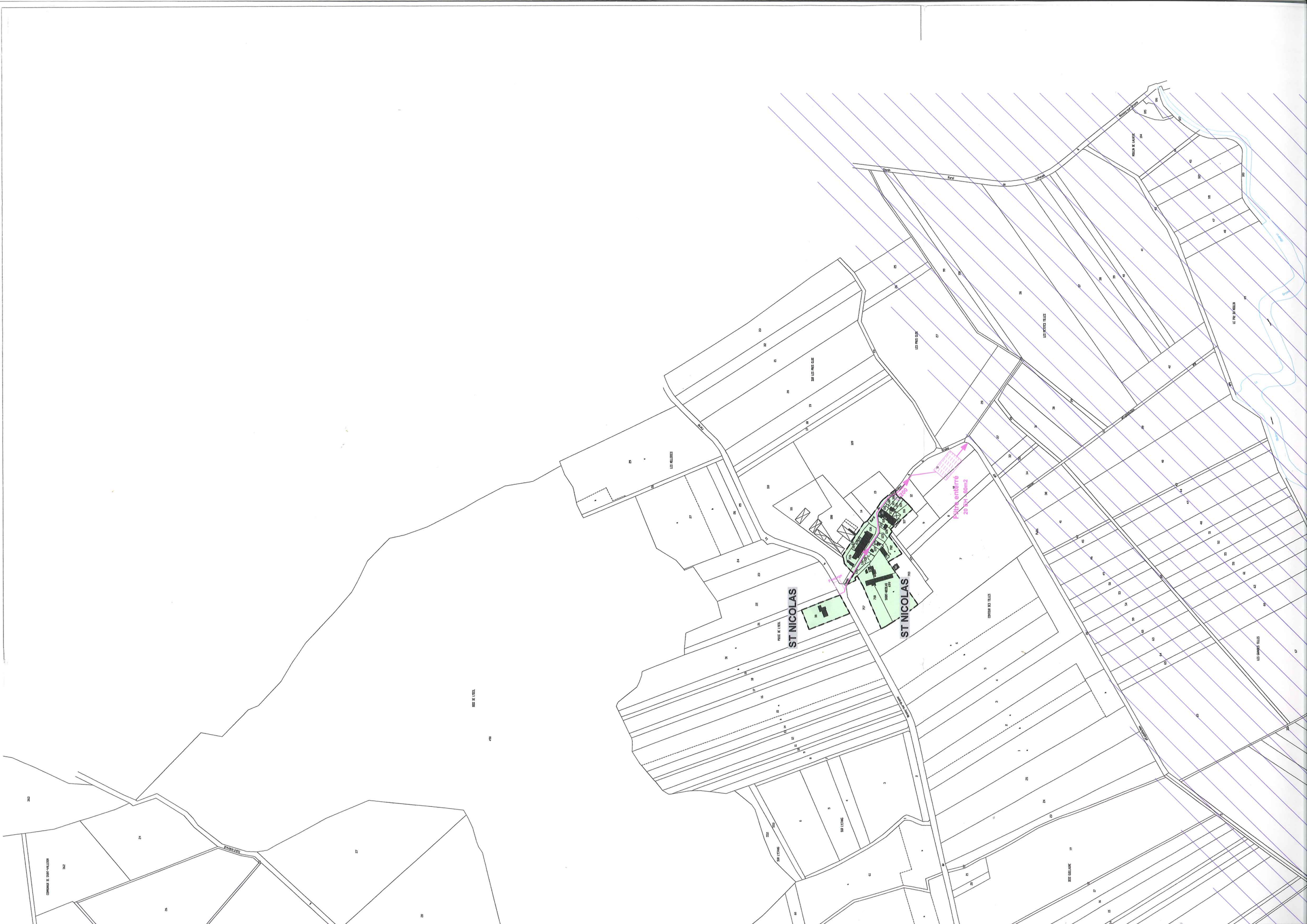
ST NICOLAS
ST NICOLAS
Entrée entérré
20 m² 60m2
Chemin Rural de Lérondé
Route de Saint-Vallier
Chemin de Saint-Vallier
LES MILLERES
LES PRES CLOS
LES GRANDS CLOS
LES GRANDS TILLOLS
LES PETITS TILLOLS
LE CHAMP DE LA CROIX
LE CHAMP DE L'ORME
LE CHAMP DE L'ETANG
LE CHAMP DE L'ETANG
LE CHAMP DE L'ETANG

COMMUNE DE MARCILLY-LES-BUXY
PLAN LOCAL D'URBANISME



6.3. ANNEXES SANITAIRES
PLAN DU RESEAU D'ASSAINISSEMENT
Le Martrat - Les Baudots - 1/2500e

DOSSIER D'APPROBATION

Vu pour être annexé à notre arrêté ou délibération en date de ce jour,	Elaboration prescrite le :	03/12/2002
Le,	P.L.U. arrêté le :	12/07/2006
La Mairie,	Arrêté d'enquête publique du :	12/03/2007
	Enquête publique du : au :	03/04/2007 04/05/2007
Pour copie conforme	P.L.U. approuvé le :	
La Mairie,		

Bureau Natura Environnement Urbanisme

LEGENDE

Réseau d'assainissement



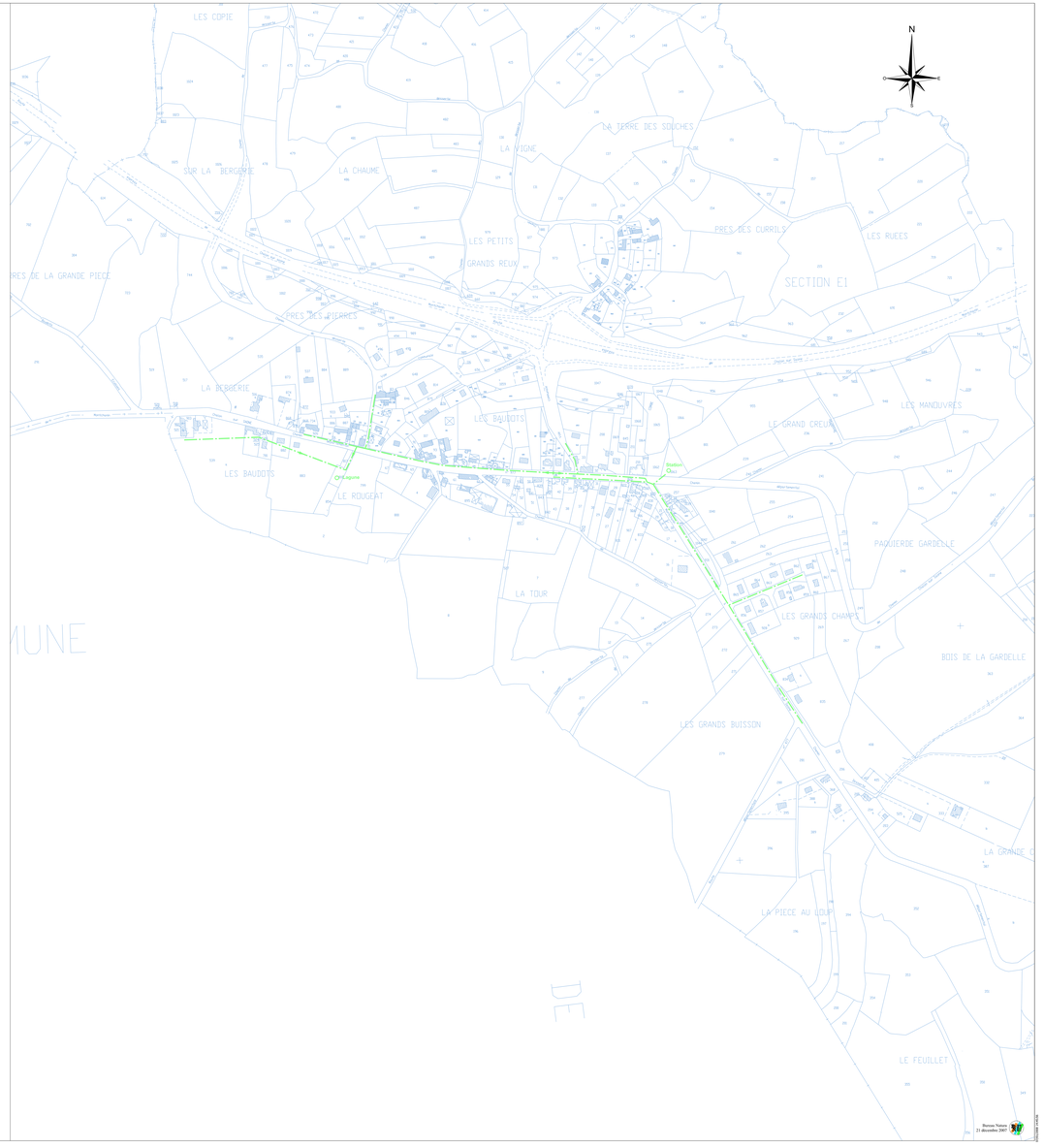

LIEU DES TRAVAUX



Le fond de plan cadastral est calé à titre indicatif.
Seuls les points GPS ou levés à la station sont géoréférencés
en coordonnées Lambert 93 CC47

- Réseau EXISTANT
- Réseau EU
- Réseau EP
- Regard EU
- Regard EP
- Poste EU
- Poste EP
- Tabouret de branchement EU
- Tabouret de branchement EP
- Chambre à vanne EU
- Chambre à vanne EP
- Débimètre EP

DEPARTEMENT DE SAÔNE ET LOIRE

COMMUNE DE MESSEY SUR GROSNE

Maître d'ouvrage

Messey sur Grosne

Maître d'Oeuvre

JDBE
Infrastructures & paysages

CREATION/RENOUVELLEMENT EU/EP
+ BRANCHEMENTS

PARTIE 1

PLAN DE RECOLEMENT

Année des travaux 2018

Ind	Date	Modifications-Observations	Dess.par	Validé et approuvé par
A	OCT 2018	RECOLEMENT	D.R.	T.GENEVOIS

Les Pascal GUINOT Travaux Publics

AFAQ ISO 9001

contact.guinot.tp@orange.fr

RUE HENRI-PAUL SCHNEIDER
71210 MONTCHANIN

Tél: 03.85.73.95.80
Fax: 03.85.73.95.83

VISA:

REFERENCES DU PLAN:

ECHELLE: 1/500

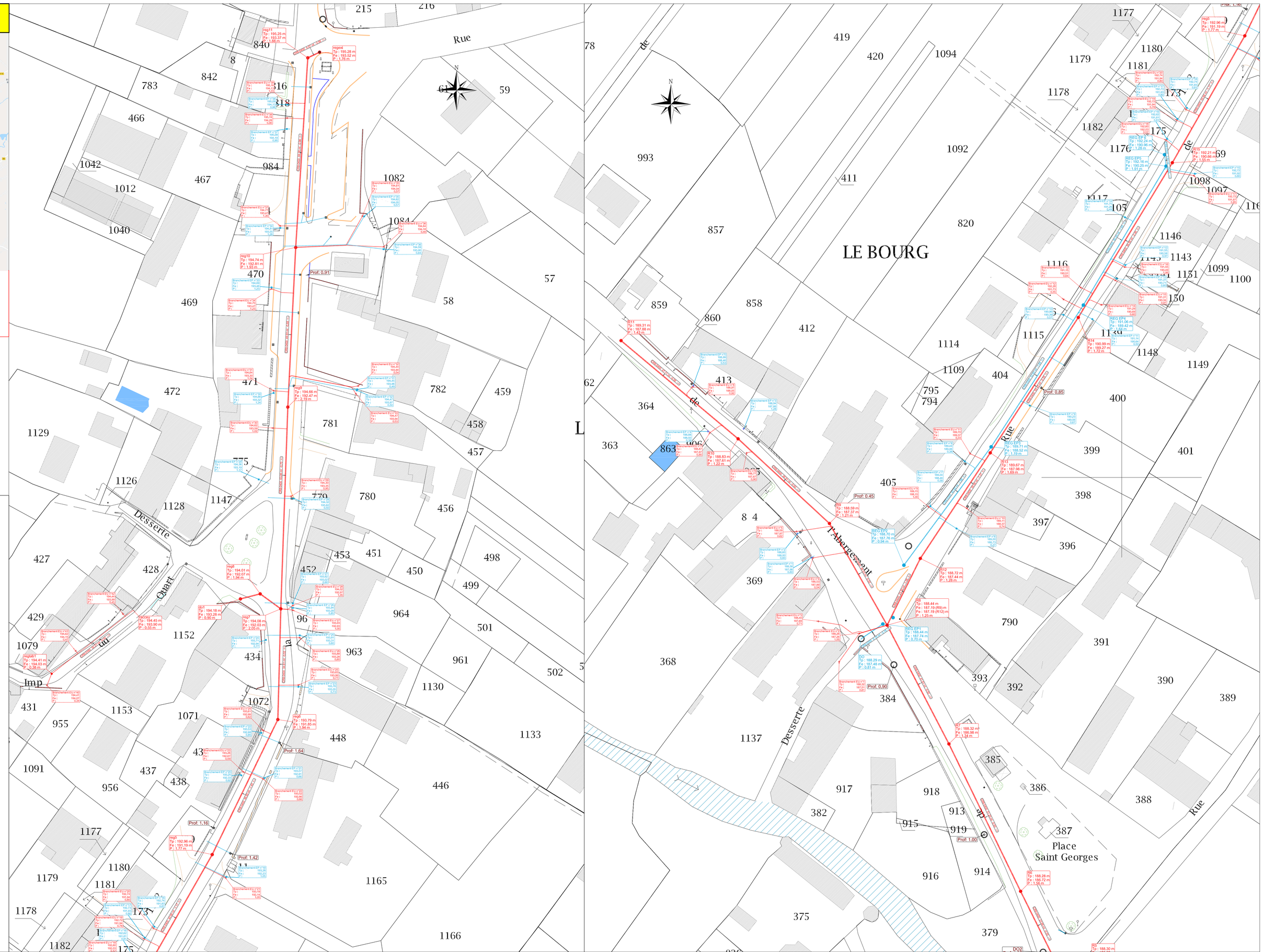

LIEU DES TRAVAUX



Le fond de plan cadastral est calé à titre indicatif.
Seuls les points GPS ou levés à la station sont géoréférencés
en coordonnées Lambert 93 CC47

Légende:

- Réseau EXISTANT
- Réseau EU
- Réseau EP
- Regard EU
- Regard EP
- Poste EU
- Poste EP
- Tabouret de branchement EU
- Tabouret de branchement EP
- Chambre à vanne EU
- Chambre à vanne EP
- Débimètre EP

DEPARTEMENT DE SAÔNE ET LOIRE

COMMUNE DE MESSEY SUR GROSNE

Maître d'ouvrage

Maître d'Oeuvre

CREATION/RENOUVELLEMENT EU/EP
+ BRANCHEMENTS

PARTIE 2

PLAN DE RECOLEMENT

Année des travaux 2018

Ind	Date	Modifications-Observations	Dess.par	Validé et approuvé par
A	OCT 2018	RECOLEMENT	D.R.	T.GENEVOIS

SAS Pascal GUINOT Travaux Publics

AFAQ ISO 9001

contact.guinot.tp@orange.fr

BLUE HENBLPAUL SCHNEIDER
71210 MONTCHANIN

Tél: 03.85.73.95.80
Fax: 03.85.73.95.83

VISA:

REFERENCES DU PLAN:

ECHELLE: 1/500

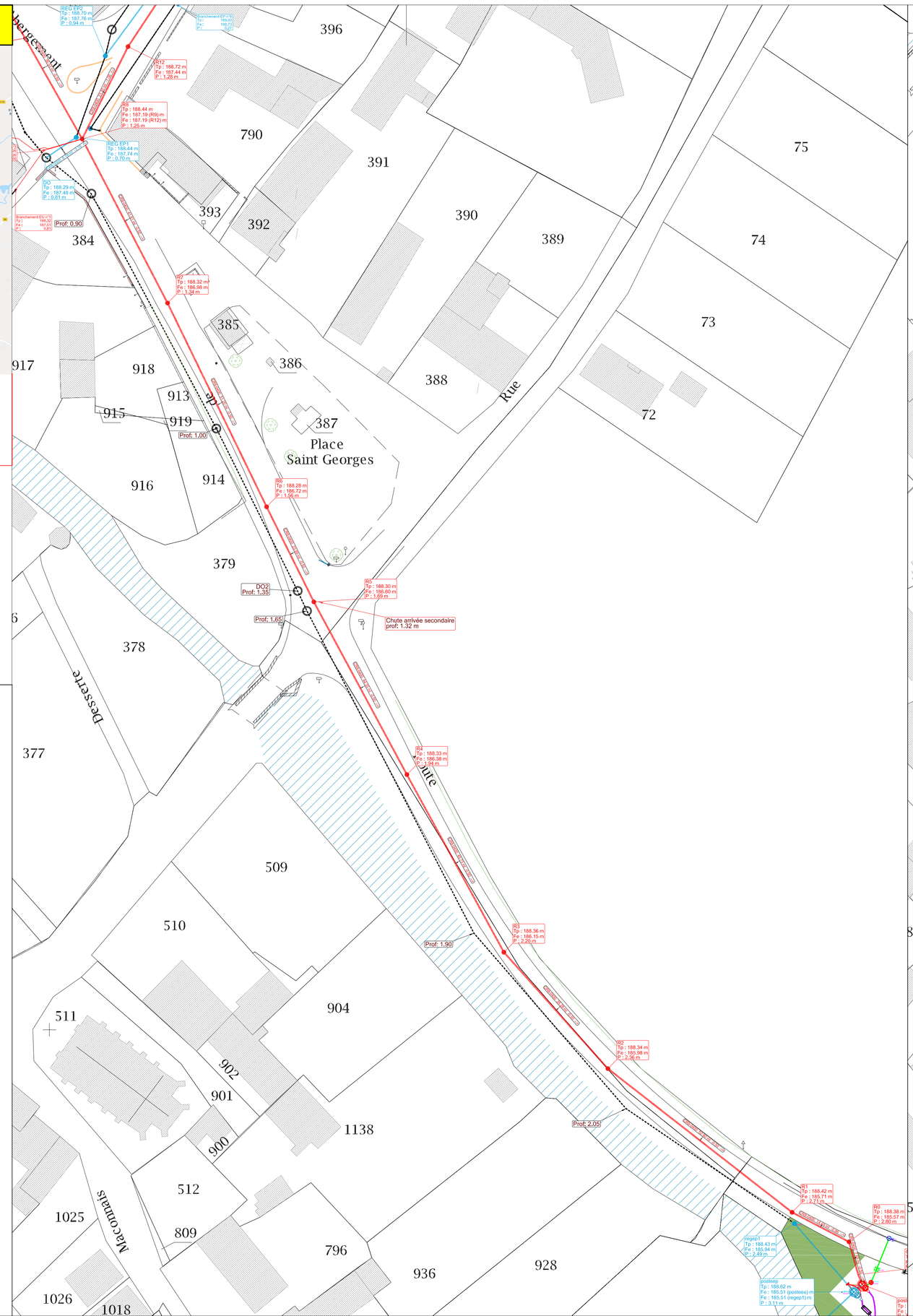

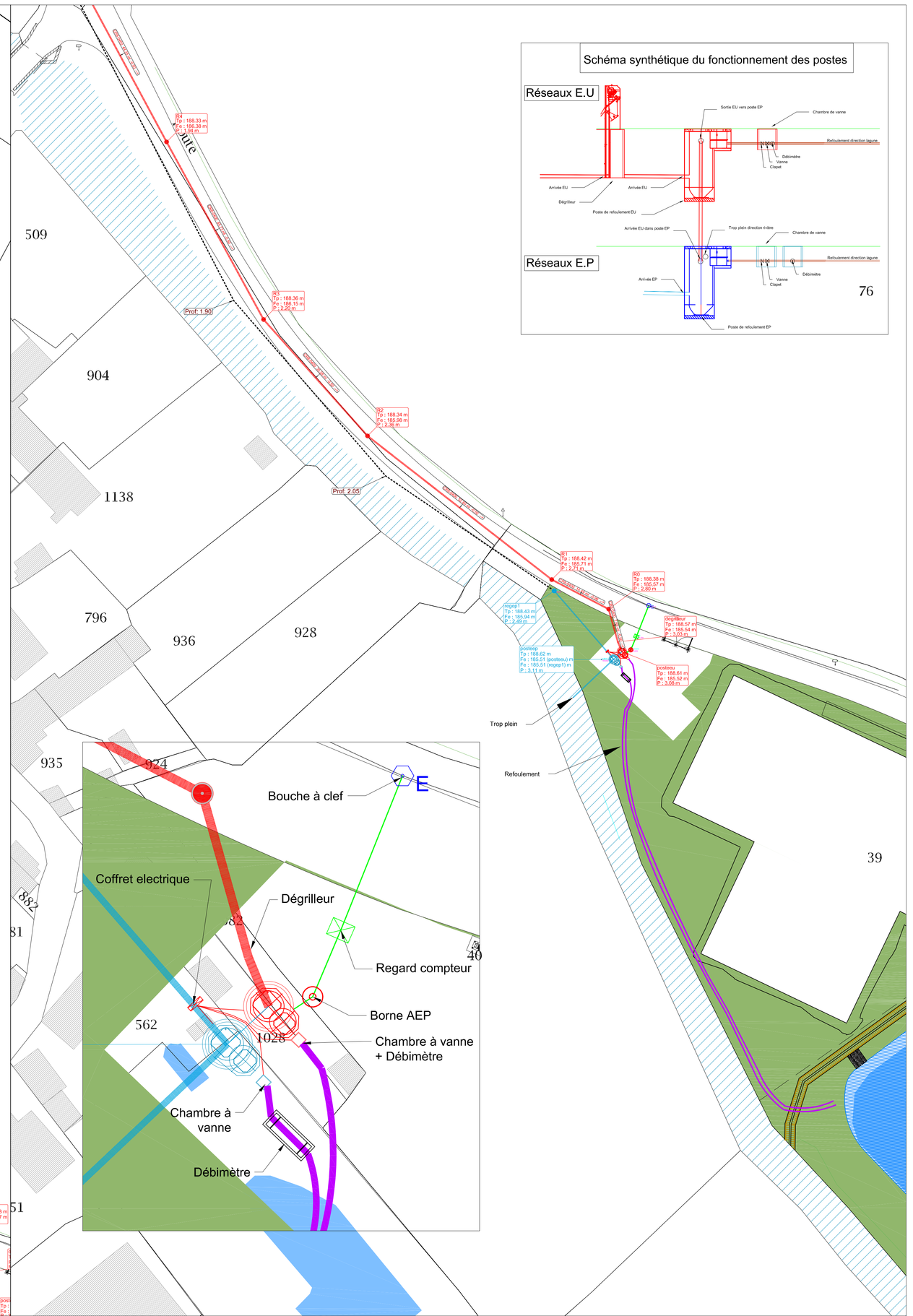

MONTAGNY-LES-BUXY

LEGENDE

Réseau eaux usées

Zone d'assainissement collectif
(report à titre indicatif - consulter dossier réglementaire du zonage d'assainissement en mairie)

VIGNES SAINT-PIERRE

LES GARCHERES

VIGNES SUR

LES CLOUZEAUX

SUR L'EGLISE

MONTAGNY

LES CARLINS

GRANDS CHAMPS DE LA CROIX

AULE

MONTAGNY

PRES BERCEAUX

LES BREUIL

LES PRES DE L'ETANG

VIGNES DESSOUS

LES CHAMPS DE LA CROIX

LES CHAMPS PAINS

LES CRETS

LES MAROQUES

LES BEAUX CHAMPS

LES CHAILLOUX

L'EPAULE

CR des Bouys a Montorge

VC No 8

VC No 2 de Cersot a Buxy

CR des Reynes aux Champs de la Croix

CR du Bourg sur la Chaume

CR Bourg aux Pres du Breuil a Buxy

VC No 4 du Bourg a Buxy

Chemin de desserte

Chemin

Communale

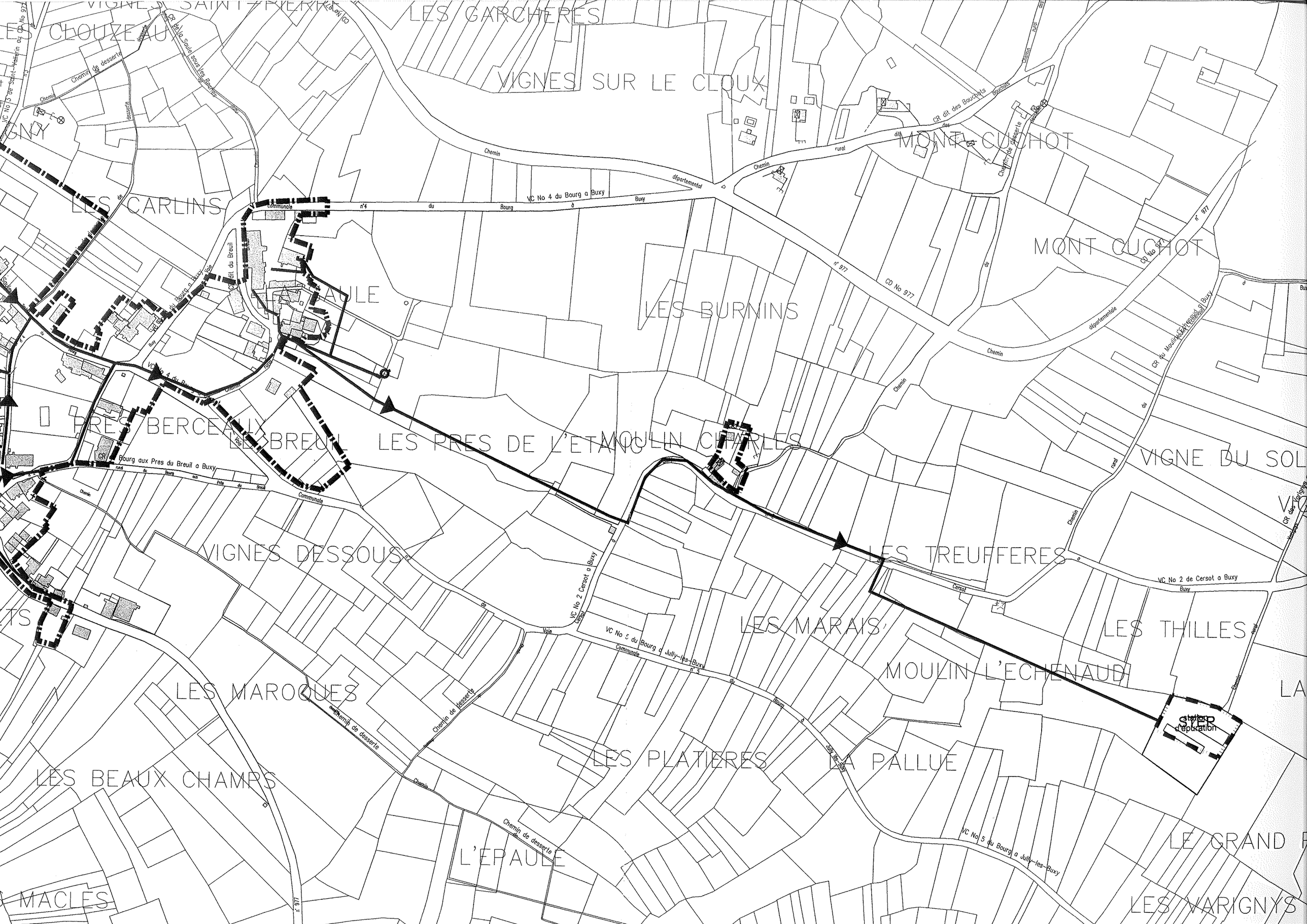

LES GARCHERES
VIGNES SUR LE CLOUX
MONT CUCHOT
LES CARLINS
LES BURNINS
MONT CUCHOT
PRES BERCEAUX
LE BREUIL
LES PRES DE L'ETANG
MOULIN CHARLES
VIGNE DU SOL
VIGNES DESSOUS
LES TREUFFERES
LES MARAIS
LES THILLES
MOULIN L'ECHENAUD
LES MAROQUES
LES PLATIERES
LA PALLUE
LES BEAUX CHAMPS
L'EPAULE
LE GRAND
LES VARIGNYS
MACLES
VC No 4 du Bourg a Buxy
CD No 977
VC No 2 de Cersot a Buxy
VC No 5 du Bourg a Jully-les-Buxy
Chemin de desserte
Chemin rural
Chemin départemental
Communale
Voie
Cersot
Buxy
Jully-les-Buxy
Bourg aux Pres du Breuil a Buxy
CR dit des Bouchots
CR du Moulin l'Echenaud a Buxy
CR de la Saule sous les Roches
CR dit du Breuil
CR des Varignys
STEP
station d'épuration


LE PAIN BENIT
MOLIN A VENT
LES MACLES
LES BEAUX CHAMPS
LES LAVERES
LES PENDARS
LES FEILLES
SAINT-MORILLE
LES BORDES
LES VIGNES DERRIERE
LES GOURESSES
LE CLOUX
MONTORGE
LES RESSES
LES PAQUIER
CR des Boulus a Montorge
CR dit des Laveres
Chemin de desserte
VC No 9 de Montorge a Jully-les-Buxy
CR de Collange a Montorge
Connexion au réseau de St Vallerin



Commune de Montagny-les-Buxy

ELABORATION DU

PLAN LOCAL D'URBANISME



7.2. ANNEXES SANITAIRES

PLAN DU RESEAU D'ASSAINISSEMENT

1/3000e

APPROBATION

Vu pour être annexé à notre arrêté ou délibération en date de ce jour, Le, Le Maire,	Elaboration P.L.U. prescrite le : P.L.U. arrete le :	21 mai 2007 28 octobre 2010
	Arrêté d'enquête publique du : Enquete publique du : au :	30 mars 2011 26 avril 2011 27 mai 2011
Pour copie conforme Le Maire,	P.L.U. approuve le :	

Bureau Natura

Environnement Urbanisme

Chambre de l'Agriculture et du Conseil de France

LEGENDE

Réseau eaux usées

Zone d'assainissement collectif
(report à titre indicatif - consulter dossier réglementaire du zonage d'assainissement en mairie)

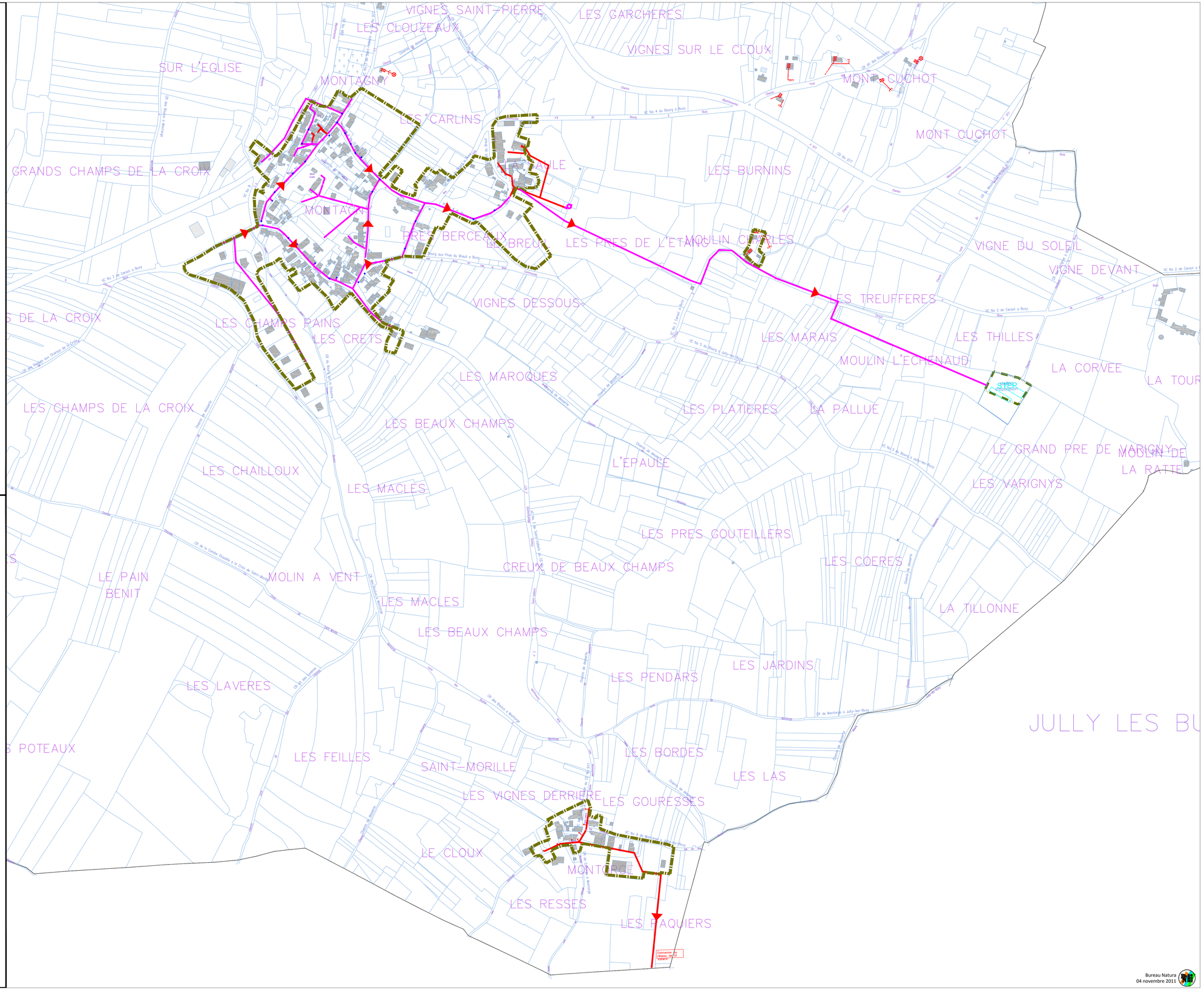

Bureau Natura
04 novembre 2011

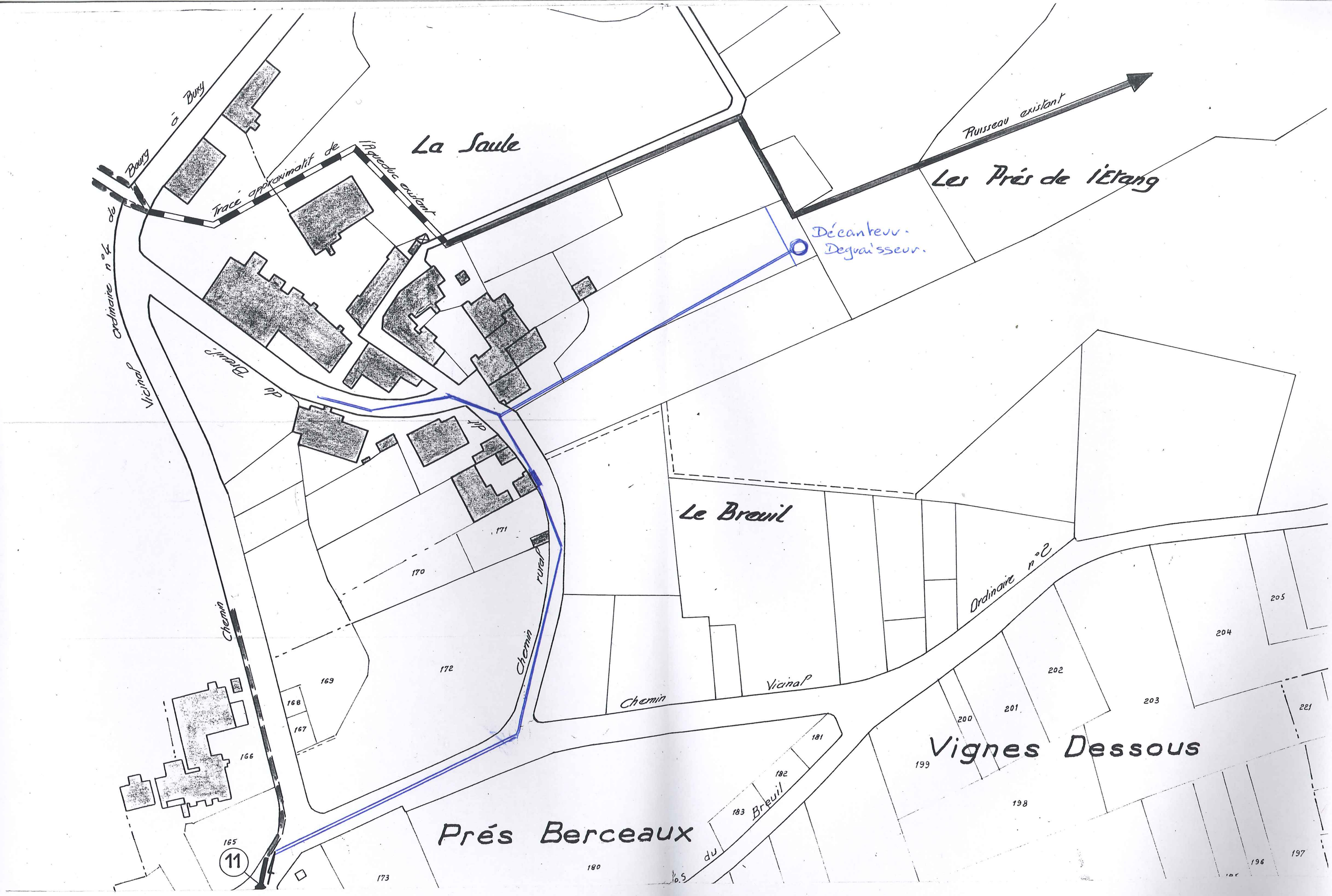

La Saule
Les Prés de l'Etang
Ruisseau existant
Décanteur.
Degraisseur.
Tracé approximatif de l'Aqueduc existant
Bourg à Buxy
Vicinal ordinaire n°4 du
Chemin du Breuil
Le Breuil
Chemin rural
Chemin Vicinal
Ordinaire n°2
Vignes Dessous
Prés Berceaux
Chemin du Breuil
11

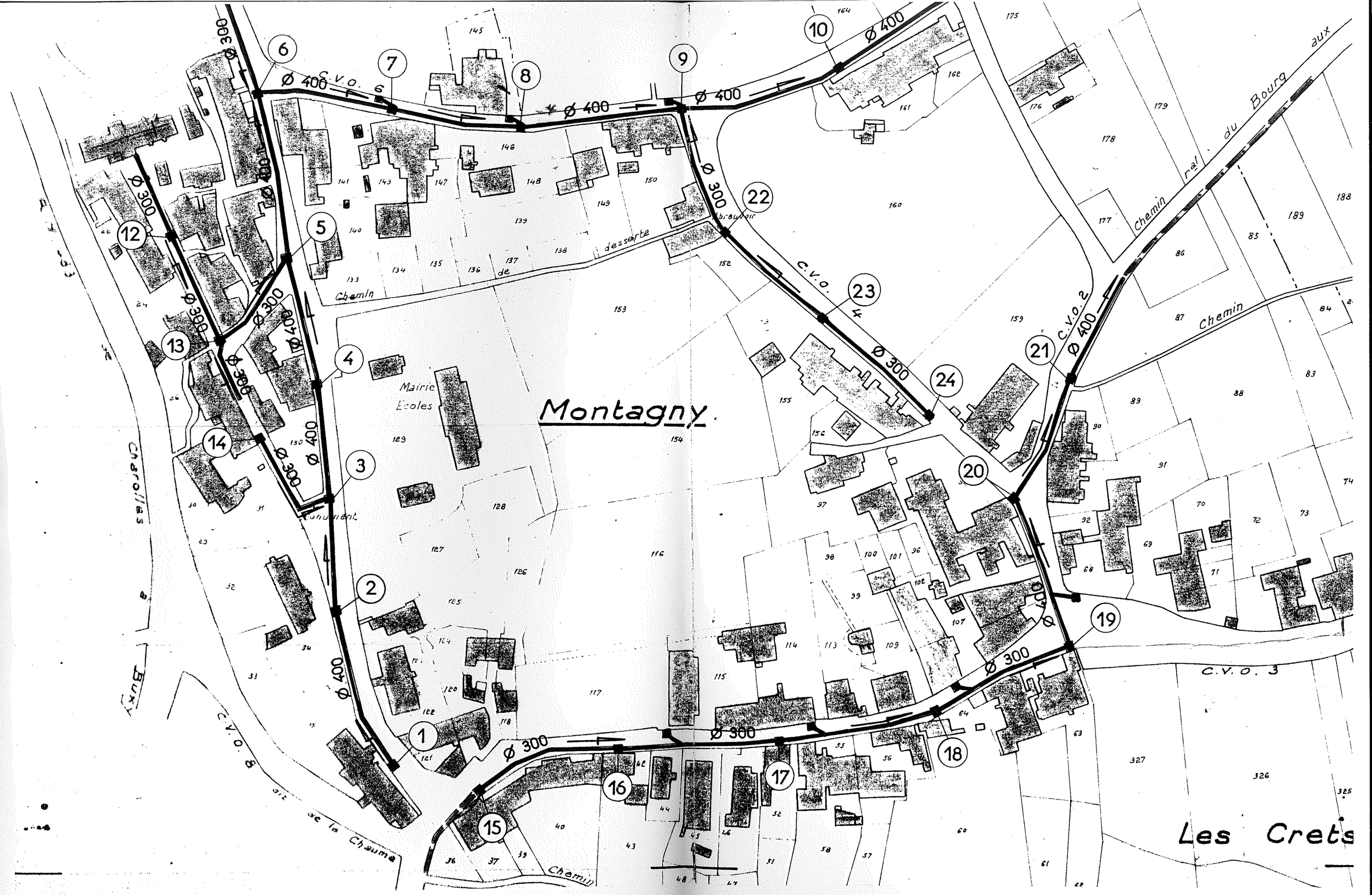
Montagny
Les Crets
Mairie
Ecoles
Chemin
de
desserte
Chemin
ral du Bourg aux
C.V.O. 6
C.V.O. 4
C.V.O. 2
C.V.O. 3
C.V.O. 8
Charolles
Buxy
Ø 300
Ø 400

MOROGES

Département SAONE et LOIRE

COMMUNE DE MOROGES

Schéma Directeur d'Assainissement

Plan de zonage d'assainissement

INDICE	DATE	NOM	MODIFICATIONS	VERIFIE

Fond de Plan dressé par : T. RAJAONARIVONY (vectorisation)

N° DE PLAN :	**4**
ECHELLE :	**1/5000**
DATE :	**02 Septembre 2004**
NUMERO D'ETUDE :	**GS280**
DESSINE PAR	**T.RAJAONARIVONY**
VERIFIE PAR	**P.BLANC**

SAUNIER Environnement
Ingénieurs Conseils

Agence de Saint Etienne
48 ter bd Jules Janin 42000 SAINT ETIENNE
Tel : 04 77 38 48 79 - Fax : 04 77 38 40 66
E-mail : Agence.Stetienne@saunier-envt.fr
Siège Social
26 rue de la gare 69009 LYON
Tel : 04 72 19 89 70 - Fax : 04 72 19 89 60
E-mail : Saunier.Lyon@saunier-envt.fr

GROUPE SAFEGE

REF. CAO/DAO : doa\autocad\SDA.dwg



Périmètre d'assainissement collectif*
*** au-delà de cette zone, les habitations relèvent de l'assainissement autonome**



Extension de périmètre d'assainissement collectif

LES BOUCHES LOUPS

PIECE DIJON

CERCOT

LE CHETIF QUART

Route Nationale n°80

MORTIERES

LE PENTOT

Désert

chemin rural

LE DESERT

LA CORVEE

ruisseau de Sainte

MOULIN CHARRETIER

FISSEY

LES COMBENNES

ES PRES GERMAINS

D170

LA VERTOLINE

LES BOUCHES LOUPS

LES CHAUMES

D 170

PERRIERES

MORTIERES

LE DESERT

LA CORVEE

EN GRAND PIERRE

LA CHASSAGNE

FISSEY

LES COMBENNES

LES PRES GERMAINS

LES PRES GERMAINS D170

Route Nationale n°80

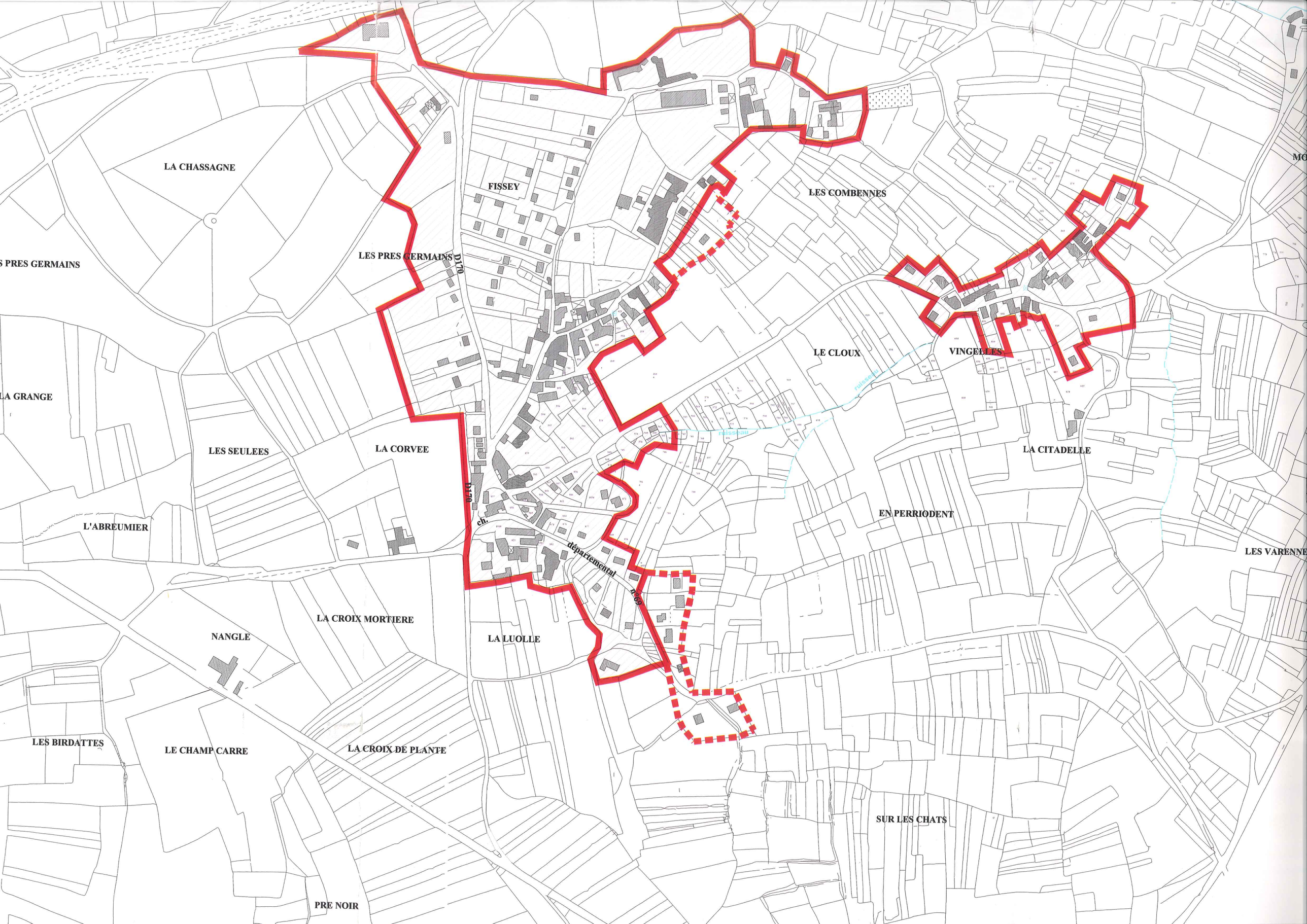

LA CHASSAGNE
FISSEY
LES COMBENNES
S PRES GERMAINS
LES PRES GERMAINS
D170
LE CLOUX
VINGELLES
LA GRANGE
LES SEULEES
LA CORVEE
LA CITADELLE
D170
ch.
EN PERRIODENT
L'ABREUMIER
départemental
LES VARENNE
LA CROIX MORTIERE
NANGLE
LA LUOLLE
LES BIRDATTES
LE CHAMP CARRE
LA CROIX DE PLANTE
SUR LES CHATS
PRE NOIR

réseau EU
réseau EP
réseau unitaire
déversoir d'orage

Commune de MOROGES

Plan des réseaux d'assainissement

SAUNIER Environnement
Ingénieurs Conseils

1/6000

ROSEY

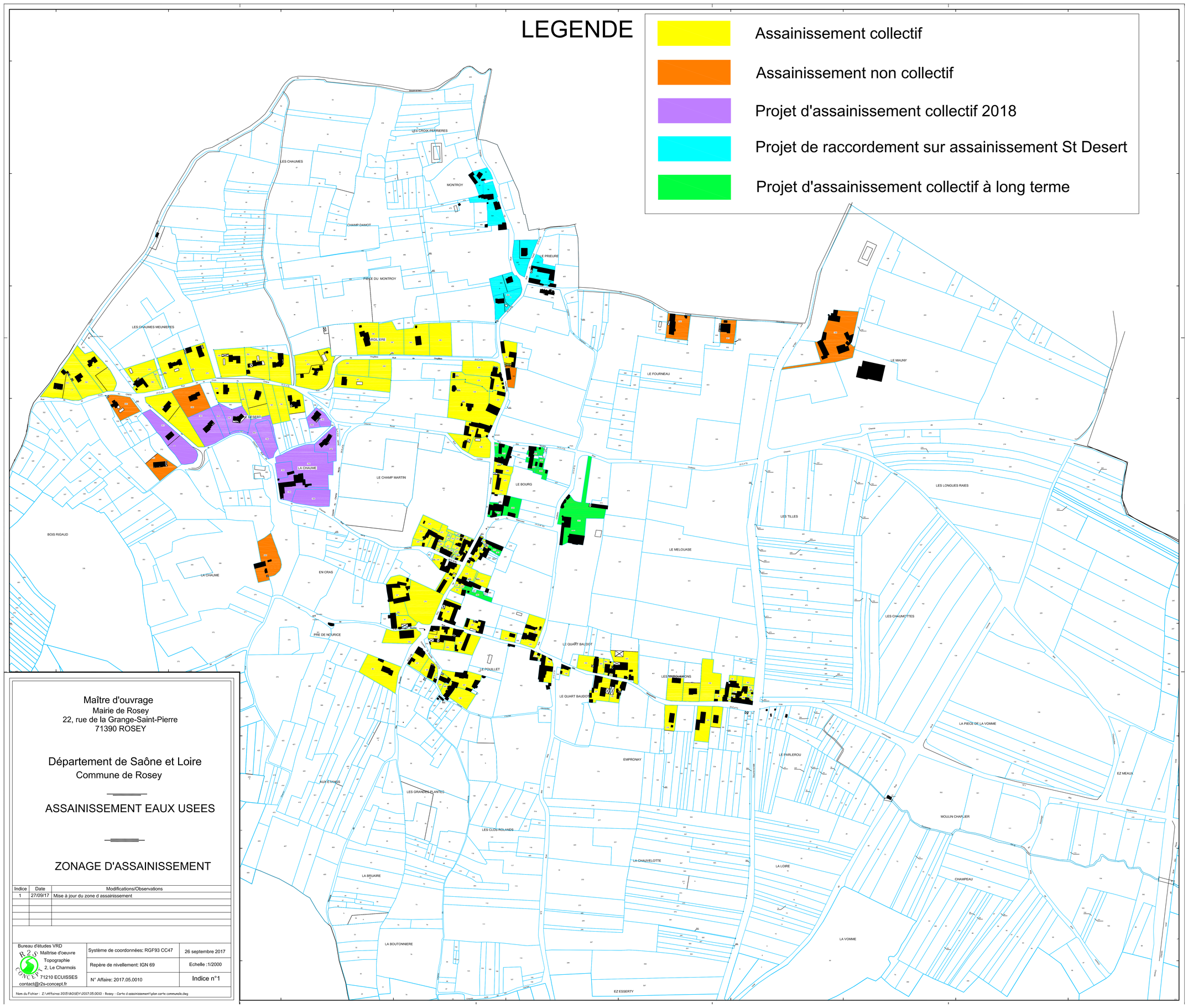

Maître d'ouvrage
Mairie de Rosey
22, rue de la Grange-Saint-Pierre
71390 ROSEY

Département de Saône et Loire
Commune de Rosey

ASSAINISSEMENT EAUX USEES

ZONAGE D'ASSAINISSEMENT

Indice	Date	Modifications/Observations
1	27/09/17	Mise à jour du zone d assainissement

Bureau d'études VRD
Maîtrise d'oeuvre
Topographie
2, Le Charmois
71210 ECUISSES
contact@r2s-concept.fr

Système de coordonnées: RGF93 CC47	26 septembre 2017
Repère de nivellement: IGN 69	Echelle :1/2000
N° Affaire: 2017.05.0010	Indice n°1

Nom du Fichier : Z:\Affaires 2015\ROSEY\2017.05.0010 - Rosey - Carte d assainissement\plan carte communale.dwg

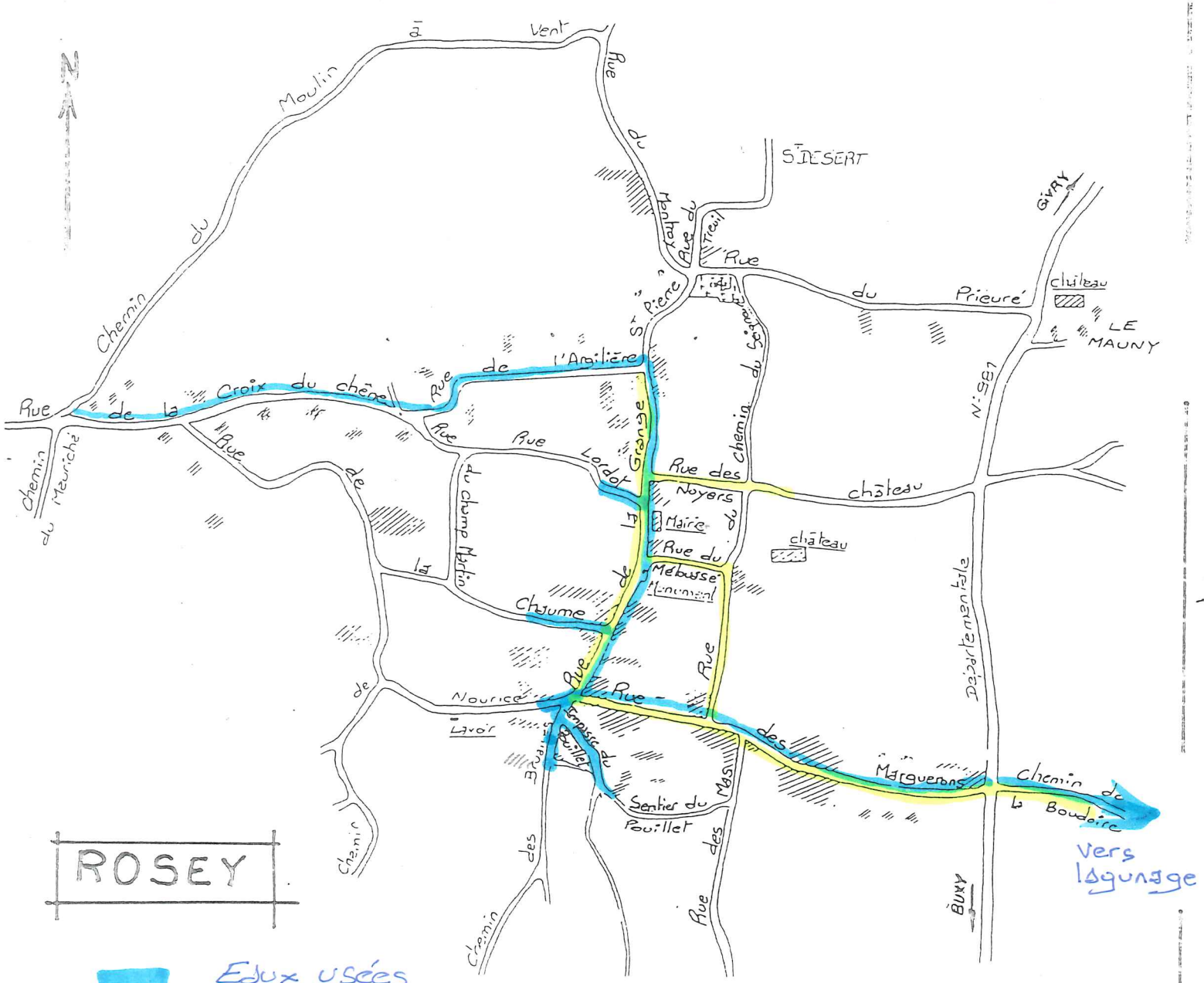

Rue de l'Argilière
Rue du Champ Martin
Rue du château
Rue de la chaume
Rue de la croix du chêne
Rue de la grange St Pierre
Rue Lordot
Rue des Marguerons
Rue des Mas
Rue du Mélousse
Rue du Montroy
Rue des Noyers
Impasse du Pouillet
Rue du Prieuré
Rue du Treuil
Chemin de la Boudoire
Chemin des Brusières
Chemin du Meuriché
Chemin du Moulin à vent
Chemin de Nourice
Sentier du Pouillet
Chemin du Seigneur

SANTILLY

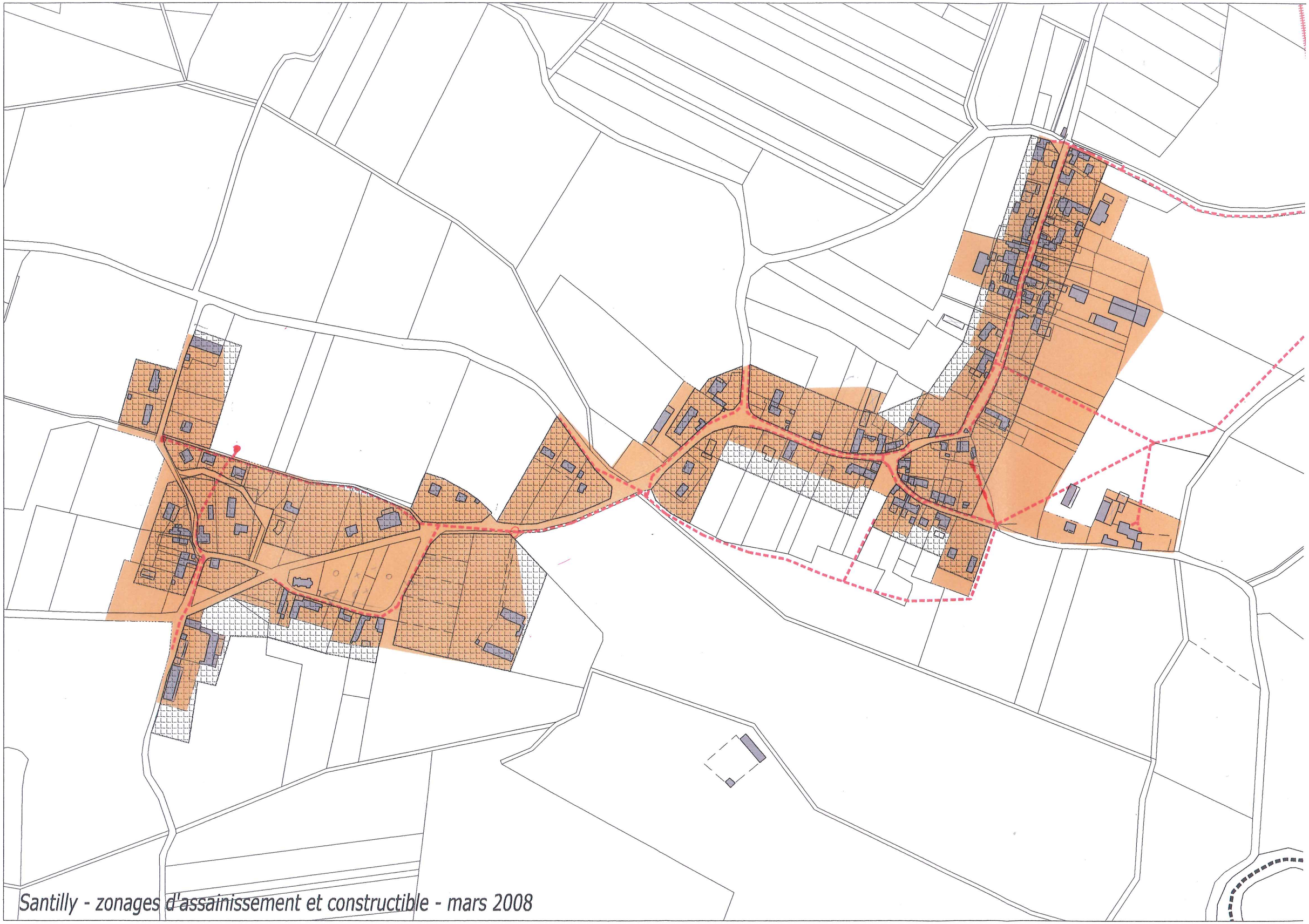

Santilly - zonages d'assainissement et constructible - mars 2008

INGENIERIE, ETUDES TECHNIQUES
CONCEPTION & MAÎTRISE D'OEUVRE

AU SERVICE DE VOS PROJETS D'AMENAGEMENT

Département : SAONE ET LOIRE

Commune : SANTILLY

Maître d'ouvrage : COMMUNE DE SANTILLY

- MISSION -

SCHEMA DIRECTEUR ET ZONAGE D'ASSAINISSEMENT

Projet

PLAN DE RECOLEMENT

Date

21/06/2004

Contrôle : N.MADID

ATLAS I.C.E.

Centre d'activités du Pré Lion
Route de Jujurieux
01640 L'Abergement de Varey

Tél : 04.74.37.14.70
Fax : 04.74.37.14.79
E-mail : atlas-ice@easynet.fr

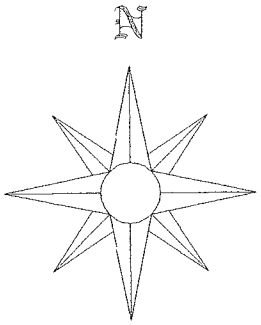

: 1/2000

NOTES

é le :

:

Projet du :

Dessinateur : MF

SYSTEME DE COORDONNEES

Planimétrie : xx +/- xx m
Altimétrie : xx +/- xx m

NB : Le fond cadastral digitalisé et utilisé comme support de cartographie n'est donné qu'à titre indicatif.
levés et les cartographies réalisés ne sont utilisables que dans le cadre de cette étude et pour une diffusion restreinte.
Toute reproduction totale ou partielle de ce document est interdite.
Les limites cadastrales ne doivent pas faire l'objet d'une quelconque utilisation foncière ou cartographique.

LEGENDE

seaux d'Assainissement:

Réseau Unitaire

Réseau Eaux Pluviales

Réseau Unitaire non repéré.

n°15 Numéro de l'ouvrage visité

rof. 0,88 Profondeur de l'ouvrage visité

DO Déversoir d'orage.

12
ampon 189.88
e 187.68

Données existantes, source Ent.TP Petitjean - mai 2002

5
N 103.28
adier 102.08

Données existantes, source D.D.E.Saône et Loire.

53.00 Distance en mètre, entre les regards.

Bassin de dessablement, petit modèle.

Bassin de dessablement, grand modèle.

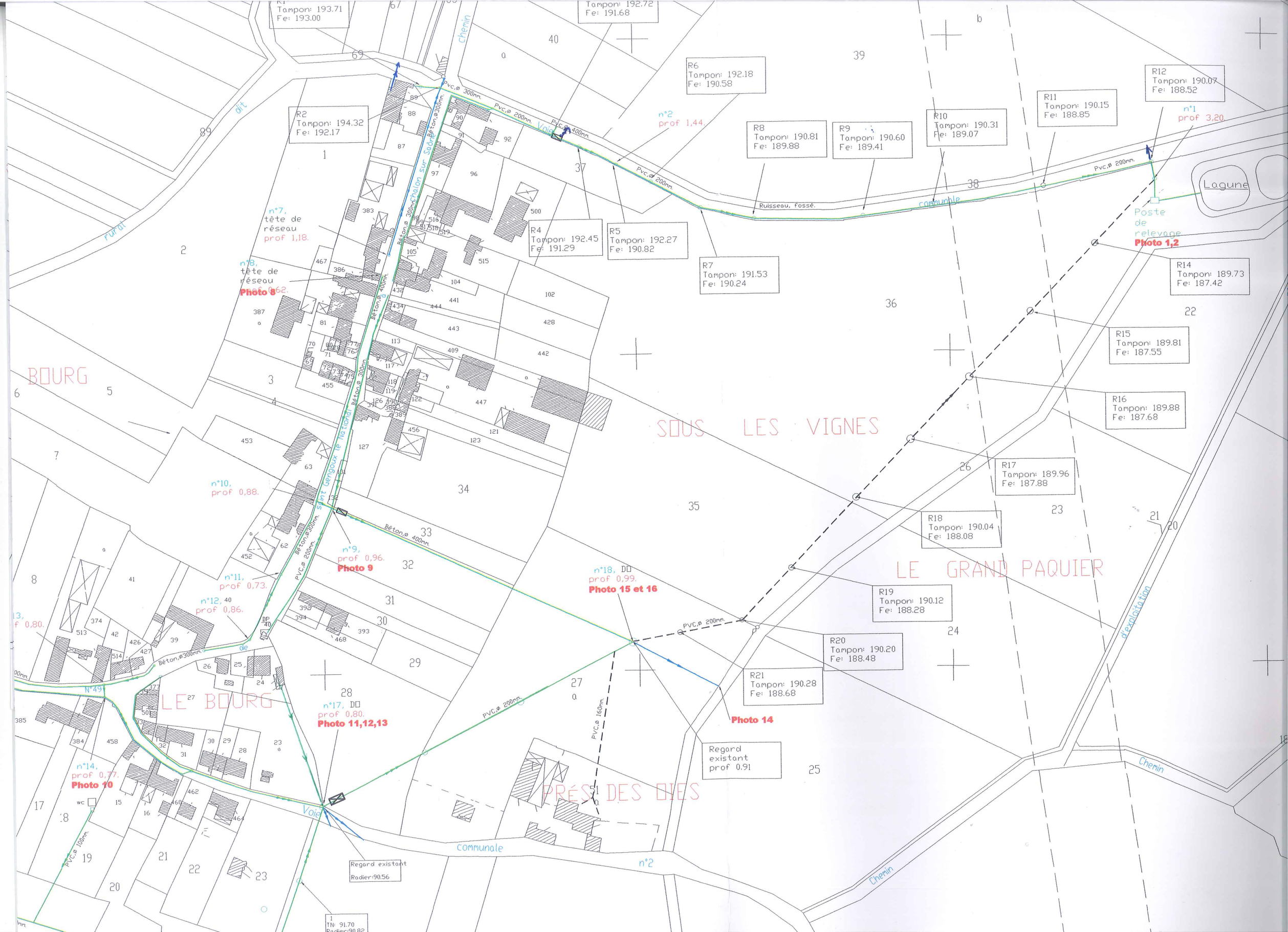

Tampon: 193.71
Fe: 193.00
Tampon: 192.72
Fe: 191.68
R6
Tampon: 192.18
Fe: 190.58
R12
Tampon: 190.07
Fe: 188.52
R11
Tampon: 190.15
Fe: 188.85
R10
Tampon: 190.31
Fe: 189.07
R9
Tampon: 190.60
Fe: 189.41
R8
Tampon: 190.81
Fe: 189.88
R2
Tampon: 194.32
Fe: 192.17
n°2
prof 1,44.
n°1
prof 3,20.
Pvc,ø 300mm.
Pvc,ø 200mm.
Pvc,ø 400mm.
Pvc,ø 200mm.
Pvc,ø 200mm.
Ruisseau, fossé.
communale
Lagune
Poste
de
relevage
Photo 1,2
R4
Tampon: 192.45
Fe: 191.29
R5
Tampon: 192.27
Fe: 190.82
R7
Tampon: 191.53
Fe: 190.24
R14
Tampon: 189.73
Fe: 187.42
n°7,
tête de
réseau
prof 1,18.
n°8,
tête de
réseau
Photo 8
chalon sur Saône
Béton,ø 300mm.
Béton,ø 400mm.
Béton,ø 300mm.
Béton,ø 300mm.
Béton,ø 400mm.
Béton,ø 300mm.
Béton,ø 300mm.
Béton,ø 300mm.
Béton,ø 400mm.
Béton,ø 300mm.
Béton,ø 300mm.
Pvc,ø 200mm.
Pvc,ø 200mm.
Pvc,ø 160mm.
Pvc,ø 100mm.
rural
dit
chemin
BOURG
SOUS LES VIGNES
LE GRAND PAQUIER
LE BOURG
PRÉS DES OIES
R15
Tampon: 189.81
Fe: 187.55
R16
Tampon: 189.88
Fe: 187.68
R17
Tampon: 189.96
Fe: 187.88
R18
Tampon: 190.04
Fe: 188.08
R19
Tampon: 190.12
Fe: 188.28
R20
Tampon: 190.20
Fe: 188.48
R21
Tampon: 190.28
Fe: 188.68
Photo 14
Regard
existant
prof 0.91
n°10,
prof 0,88.
n°9,
prof 0,96.
Photo 9
n°11,
prof 0,73.
n°12,
prof 0,86.
n°18, DO
prof 0,99.
Photo 15 et 16
n°17, DO
prof 0,80.
Photo 11,12,13
n°14,
prof 0,77.
Photo 10
N°49
Voie
communale
n°2
Chemin
d'exploitation
Regard existant
Radier:90.56
TN: 91.70
Radier:90.82

LE BOURG

PRÉS DES DIES

LES MOUILLES

FORTUNET

LE CLOUSEAU

n°14,
prof 0,77.
Photo 10

n°16,
prof 1,02.

n°17, DO
prof 0,80.
Photo 11,12,13

Photo 14

Regard existant
Radier:90.56

1
TN: 91.70
Radier:90.82

2
TN: 91.97
Radier:91.69

3
TN: 92.15
Radier:91.28

4
TN: 92.25
Radier:91.50

Regard existant
prof 0.91

R21
Tampon: 190.20
Fe: 188.48

R21
Tampon: 190.28
Fe: 188.68

PVC,ø 100mm.

PVC,ø 200mm.

PVC,ø 160mm.

Voie communale n°2

Chemin

Chemin d'exploitation

Bresse - sur - Grosne

La Grosne

wc

17 18 19 20 21 22 23 24 25 26 27 28 29 30 31 32 33 34 35 36 37 41

384 458 462 460 464



MARNAY
LE BOURG
LE BOURG
SOUS
PRÉS DES OIES
Chemin rural dit
Etiveau
Chemin départemental
Chemin départemental
Mairie
Voie communale
Voie
Chalon sur Saône
Saint Gengoux le National
N°49
Béton,ø 400mm.
Béton,ø300mm.
Béton,ø 300mm.
PVC,ø 200mm.
PVC,ø 100mm.
PVC,ø 160mm.
PVC,ø 300mm.
PVC,ø 400mm.
n°2 prof 1,44.
n°7, tête de réseau prof 1,18.
n°8, tête de réseau
Photo 8
n°9, prof 0,96.
Photo 9
n°10, prof 0,88.
n°11, prof 0,73.
n°12, prof 0,86.
n°13, prof 0,80.
n°14, prof 0,77.
Photo 10
n°15, prof 1,04.
n°16,
n°17, DO prof 0,80.
Photo 11,12,13
n°18, DO prof 0,99.
Photo 15 et 16
n°19, prof 1,41.
n°20, prof 1,33.
R2 Tampon: 194.32 Fe: 192.17
R4 Tampon: 192.45 Fe: 191.29
R5 Tampon: 192.27 Fe: 190.82
R6 Tampon Fe: 19
R7 Tam Fe:
Regard existant Radier:90.56
1 TN: 91.70 Radier:90.82
5 TN: 92.88 Radier:91.83
6 TN: 93.36 Radier:92.10
7 TN: 93.57 Radier:92.38
8 TN: 93.96 Radier:92.65
9 TN: 94.06 Radier:92.93
10 TN: 94.46 Radier:93.20
11 TN: 95.33 Radier:93.48
12 TN: 95.29 Radier:93.97
13 TN: 96.47 Radier:94.47



n°15, prof 1,04.
n°10, prof 0,88.
n°9, prof 0,96.
Photo 9
n°11, prof 0,73.
n°12, prof 0,86.
n°13, prof 0,80.
n°18, DO prof 0,99.
Photo 15 et 16
n°17, DO prof 0,80.
Photo 11,12,13
n°14, prof 0,77.
Photo 10
n°16, prof 1,02.
n°19, prof 1,41.
n°20, prof 1,33.
Mairie
Départemental
Chemin
Voie
communale
n°2
LE BOURG
PRÉS DES OIES
LES MOUILLES
LE FORTUNET
Béton,ø 400mm.
Béton,ø 300mm.
PVC,ø 200mm.
PVC,ø 160mm.
PVC,ø 100mm.
Regard existant
Radier:90.56
1 TN: 91.70 Radier:90.82
2 TN: 91.97 Radier:91.09
3 TN: 92.15 Radier:91.28
4 TN: 92.25 Radier:91.50
5 TN: 92.88 Radier:91.83
6 TN: 93.36 Radier:92.10
7 TN: 93.57 Radier:92.38
8 TN: 93.96 Radier:92.65
9 TN: 94.06 Radier:92.93
10 TN: 94.46 Radier:93.20
11 TN: 95.33 Radier:93.48
12 TN: 95.29 Radier:93.97
13 TN: 96.47 Radier:94.47



SUR LES GRANDS PRES
CHAMP BUTHAUD
SANTILLY
LA ROCHE
Grandes Teppes
Chemin départemental
Chemin
Eglise
Calvaire
Mairie
Pompe de relevage
Pompe Relevage
Fossé
n°23, prof 1,00.
n°22, prof 0,90.
Photo 17
n°21, prof 0,99.
n°19, prof 1,41.
n°20, prof 1,33.
n°15, prof 1,04.
n°49
PVC,ø 180mm.
PVC,ø 200mm.
PVC,ø 160mm.
Béton,ø 300mm.
Béton,ø 400mm.



CHAMP BUTHAUD
SANTILLY
LA ROCHE
Grandes Teppes
Chemin départemental
Eglise
Calvaire
Nation
Fossé
tête de réseau
Prof 1,20
Pompe de relevage
Pompe Relevage
n°23, prof 1,00.
n°24, prof 1,27.
n°22, prof 0,90.
Photo 17
n°21, prof 0,99.
n°15, prof 1,04.
n°19, prof 1,41.
n°20, prof 1,33.
n°49
PVC,ø 180mm.
PVC,ø 200mm.
PVC,ø 160mm.
Béton,ø 300mm.

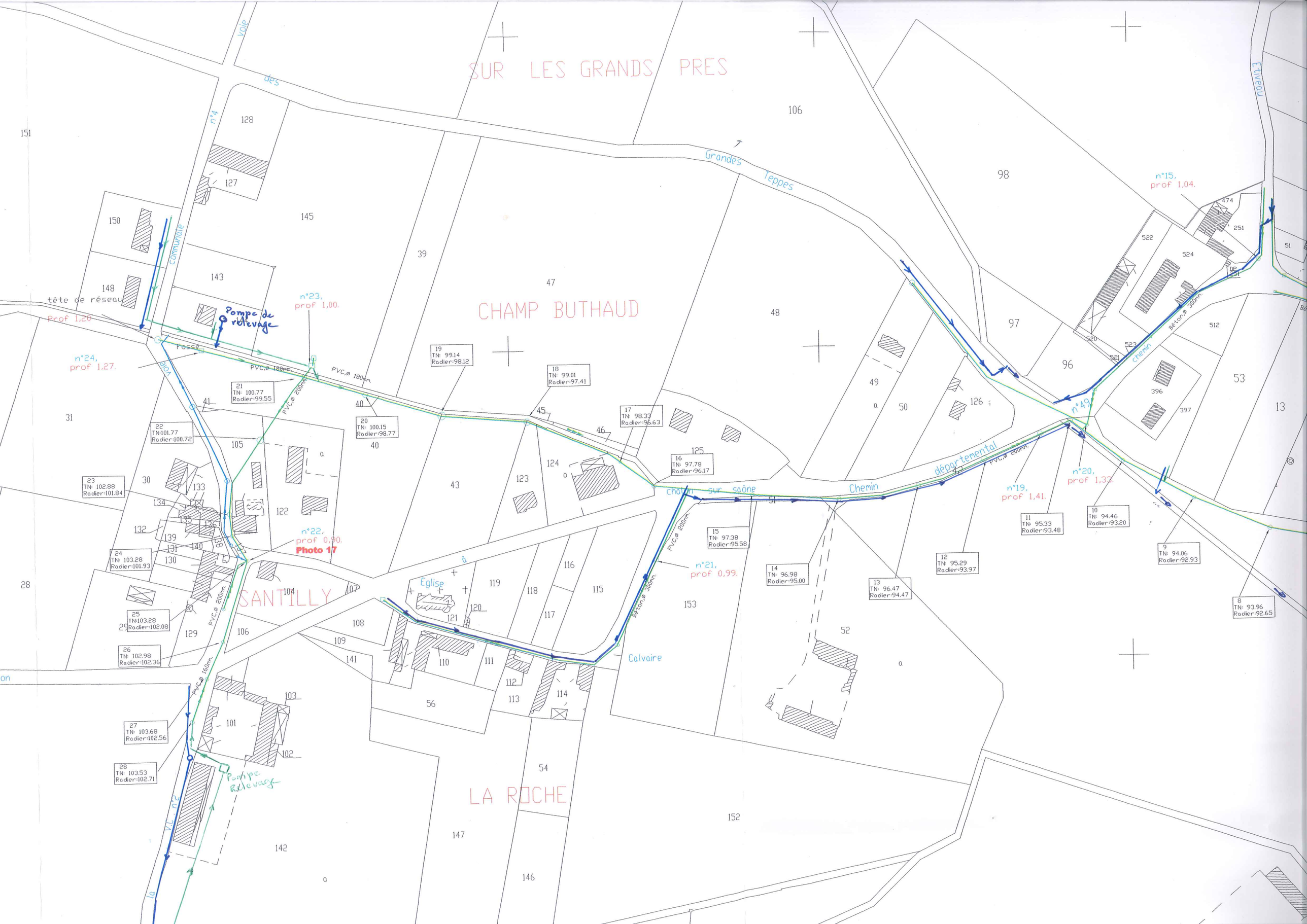

SUR LES GRANDS PRES
CHAMP BUTHAUD
SANTILLY
LA ROCHE
Grandes Teppes
Etiveau
Chemin départemental
chalon sur saône
Calvaire
Eglise
Pompe de relevage
Pompe Relevage
tête de réseau
Prof 1,20
Fossé
n°4
voie des
communale
n°23, prof 1,00.
n°24, prof 1,27.
n°22, prof 0,90.
Photo 17
n°21, prof 0,99.
n°15, prof 1,04.
n°19, prof 1,41.
n°20, prof 1,33.
n°49
PVC,ø 180mm.
PVC,ø 200mm.
PVC,ø 160mm.
Béton,ø 300mm.

PREFECTURE DE SAONE ET LOIRE

Commune de
SANTILLY

ZONAGE D'ASSAINSSEMENT
modification- enquête publique

02 - Plan du zonage d'assainssement collectif

ENQUETE PUBLIQUE	Vu pour être annexé à notre arrêté de ce jour
LE 30. Mai 2008	
LE MAIRE	

MAIRIE DE SANTILLY (Saône-et-Loire)

Réseau unitaire . 1965 m

Réseau séparatif. 2898 m

au 17 Mai 2018

Nord

réseau d'assainissement collectif

zonage d'assainissement collectif

Echelle : 1/5000e 0 25 50 150 m.

SAULES


COMMUNE DE CHENOVES
COMMUNE DE SAINT-BOIL
FONTAINE MASSON
PRE DU MILIEU
EN NARDIN
CORNOT
LE PERRON
LE VERRIER
LA MARGUILLERE
LA BARRIERE
CHAMP DE L'EAU
LA COURTINE
LES BUSSIERES
TERRE DU PRE ROCHET
LES MENEREAUX
LES MOLAISES
voie verte
LES CRAYS
LES DEMI-HOTTES
L'ABSOLUTION
LE CORNEILLAT
LES CHAILLOUX
LES APPOREAUX
LE CHATENAY
LES GRANDS CHAILLOUX
LE RAMPART
LA CHATELET
LE BOIS DERRIERE
LES RENARDIERES
CD No153 de Messey a Bissy
CD No101
Cr dit des Molaises
Cr dit de la Croix Blanche
Cr dit de Chenove a Saint-Boil
Cr dit de Chenove a Saint-Boil (Ancien Tracé)
Cr dit de Chenove a Saint-Boil (Nouveau Tracé)
Cr dit de la Fontaine Masson
Cr dit de la Fontaine Masson (Ancien Tracé)
Cr dit de la Fontaine Masson (Nouveau Tracé)

COMMUNE DE CULLES-LES-ROCHES

COMMUNE DE CHENOVES

REÇU LE
23 MAI 2023
SOUS PRÉFECTURE
CHALON-SUR-SAÔNE



Commune de Saules (71)

Plan de zonage

– – – **limite des secteurs en assainissement collectif**

Ech : 1/5000°

Edite160503SB

INGENIEURS CONSEILS
Eau Epuration Environnement
C3E
Cabinet
F. CHARPENTIER

SAINT-BOIL

N

Zone en assainissement collectif où la commune est tenue d'assurer la collecte des eaux usées domestiques ety le stockage, l'épuration et le rejet ou la réutilisation de l'ensemble des eaux collectées.

Zone où des mesures doivent être prises pour limiter l'imperméabilisation des sols et pour assurer la maîtrise du débit et de l'écoulement des eaux pluviales et de ruissellement.

Zone où il est nécessaire de prévoir des installations pour assurer la collecte, le stockage éventuel et en tant que de besoin, le traitement des eaux pluviales et de ruissellement lorsque la,pollution qu'elles apportent au milieu aquatique risque de nuire gravenment à l'efficacité des dispositifs d'assainissement.

INGENIEURS CONSEILS
Eau Epuration Environnement
Cabinet F. CHARPENTIER
Tél.:04.74.00.43.01./Fax:04.74.08.84.50.
Courriel : c3e.fcharpentier@wanadoo.fr

Echelle : 1/5000	Date de création :
Dessinateur :SB	28/03/2008
Révision : 25/08/2008	

LES CRAYS
PRES MITTANT
LES TRONCHES
LE BOURG
PRES DES TAUPES
VIGNE BLANCHE
L'EGLISE
LES ORMES D'EN BAS
LES RONGIERES
LE MAT
LA CROIX ROUGE
EN FOSSES
LES ORMES
L'ECHANCEAU
LES COURTES PLOTTES
LES VERCHERES
LE CHAMP DERRIERE
EN NOIZERET
COMMUNAL DE NOIZERET
COLLONGE
MOULIN DE COLLONGE
LES PLATTES
LES BROSSES
LE NOIZERET
LES PERROUSIOTS
MONTCHANIN
LE CRAINSENY
LE GRAND PRE
LE MOUSSEAU
ETIVEAU
Bois de Bourge
LA TENCHERE
LES BOTOT
LES TACHES
LES MIGARDES
LES FONDERIES
LES CHANNOT
LES CHAILLOUX
LES VIGNES BLANCHES
LES PRES
LES RECHES
LE PRE BEUTOT
LES TERREAUX
LE SAUGY
LES BEAUX BOIS
SEUROUX
TERRES ROUSSES
LES GROSSES PIERRES
LES GRANDS CHAMPS
PRE DE L'ECLUSE
L'EMBOUCHE
CHAUMOIS
LES CURTILS
LES GROSSES
LES CHATS
LES CARBIAUX
LE COUPY
TERRES DU FOURNEAU
CHAMP CAILLOT
EN NINGE
PRES DES BRANGES
LA BROSSE
SUR LE MOULIN PACOT
PRES DE LA MOUILLE
LE CHAMP
LA GOUA
CHAMP BOUTRON
LE FORT DE L'AN
DESSOUS LA CROIX
LA RUE DES VALLES
SUR LE PRE MOREAU
SUR LE BOIS
LES BREDOUILLETTES
LES VARENNES
LES CULETTES
LES CHAMPS SAINT-MARTIN
LE TRONCHY
1 bâtiment agricole nouveau
1 bâtiment supprimés
1 habitation nouvelle
1 habitation nouvelle
1 habitation nouvelle

SAINT-GENGOUX-LE-NATIONAL

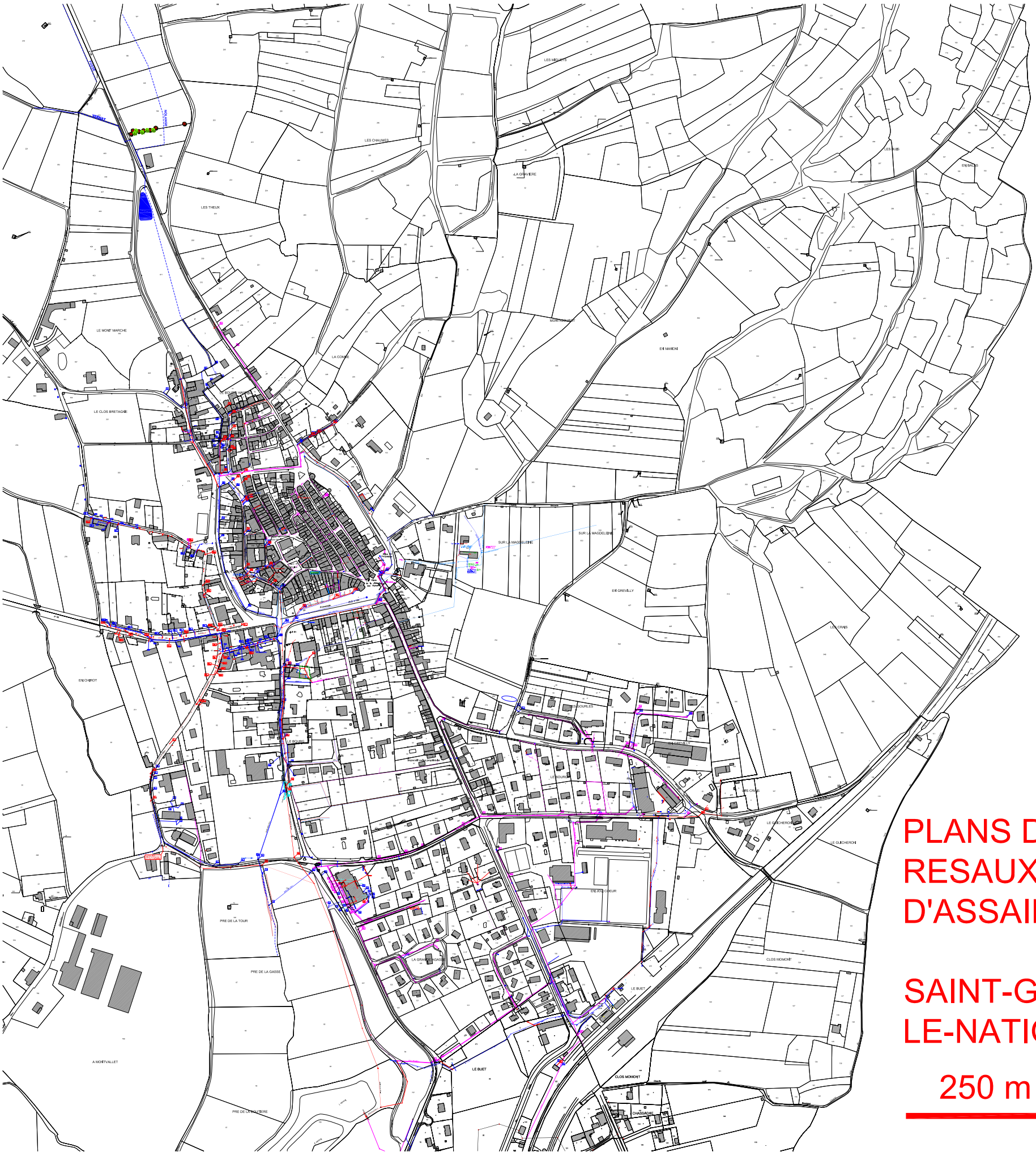

PLANS DES RESAUX D'ASSAINISSEMENT

SAINT-GENGOUX-LE-NATIONAL

250 m

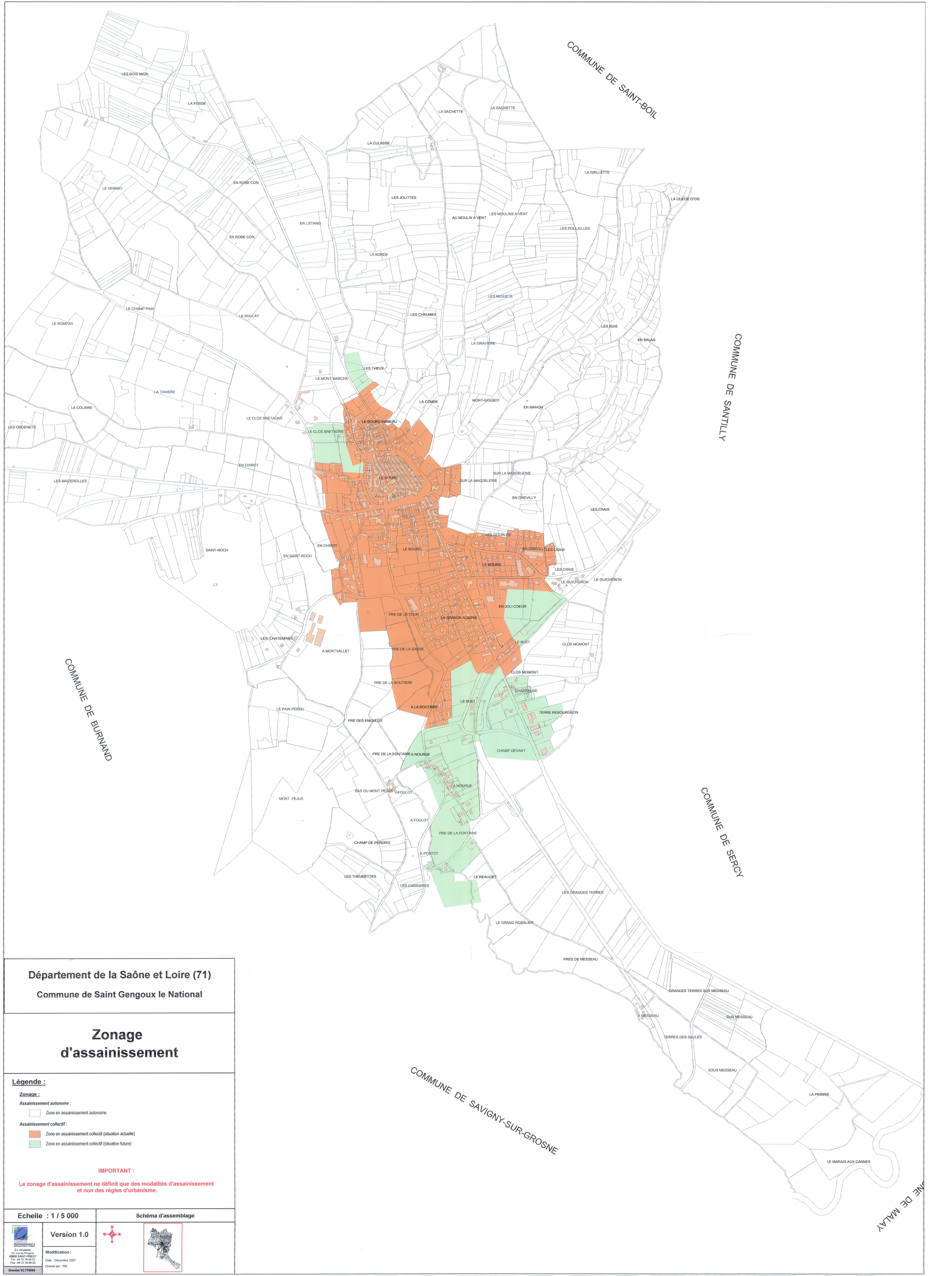

Département de la Saône et Loire (71)

Commune de Saint Gengoux le National

Zonage d'assainissement

Légende :

Zonage :

Assainissement autonome :

- Zone en assainissement autonome

Assainissement collectif :

- Zone en assainissement collectif (situation actuelle)
- Zone en assainissement collectif (situation future)

IMPORTANT :

Le zonage d'assainissement ne définit que des modalités d'assainissement et non des règles d'urbanisme.

Echelle : 1 / 5 000

Schéma d'assemblage

Version 1.0

Modification :

Date : Décembre 2007

Dressé par : RB

GINGER ENVIRONNEMENT & INFRASTRUCTURES
Z.I. mi-plaine
23, rue du Progrès
69800 SAINT-PRIEST
Tél : 04 72 79 59 52
Fax : 04 72 79 59 53

Dossier VLY70054

SERCY

Commune de SERCY

ZONAGE D'ASSAINISSEMENT

ASSAINISSEMENT

PLAN GENERAL

Zone d'assainissement collectif

DDAF 71
CITE ADMINISTRATIVE
BOULEVARD HENRI DUNANT
71025 MACON CEDEX

SERVICE EQUIPEMENT RURAL

Projet

Echelle: 1/1000

Le 08/02/2005

Dessiné SH

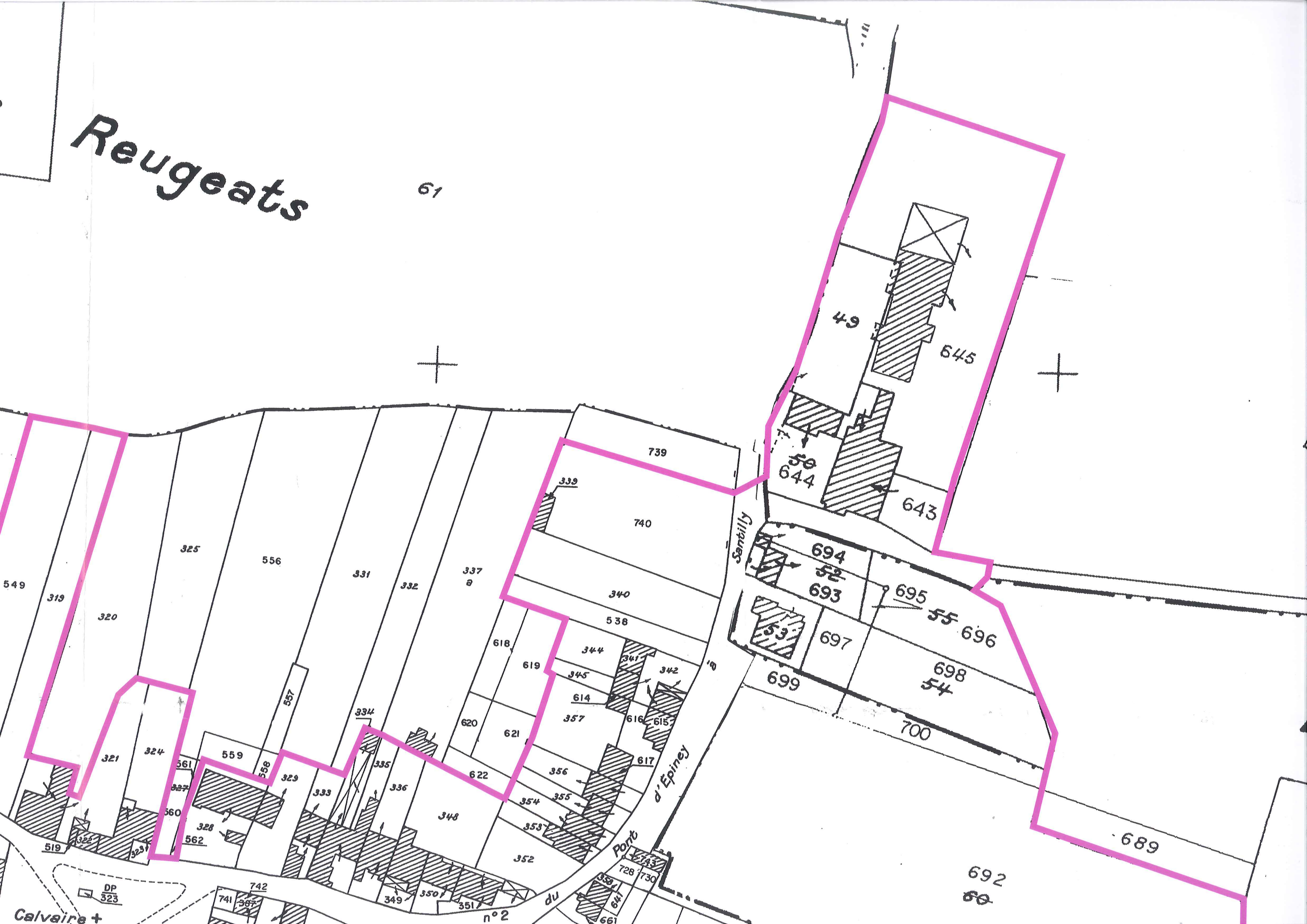

Reugeats
61
49
645
50
644
643
739
339
740
340
538
Santilly
694
52
693
695
55
696
53
697
698
54
699
700
689
692
60
549
319
320
325
556
331
332
337
a
618
619
344
341
342
345
614
357
616
615
620
621
617
622
356
355
354
353
352
348
336
335
334
557
559
558
329
333
321
324
561
327
560
328
562
519
322
323
DP
323
742
741
387
349
350
351
Calvaire +
n°2
du
Pont
d'Epiney
743
728
730
358
641
661

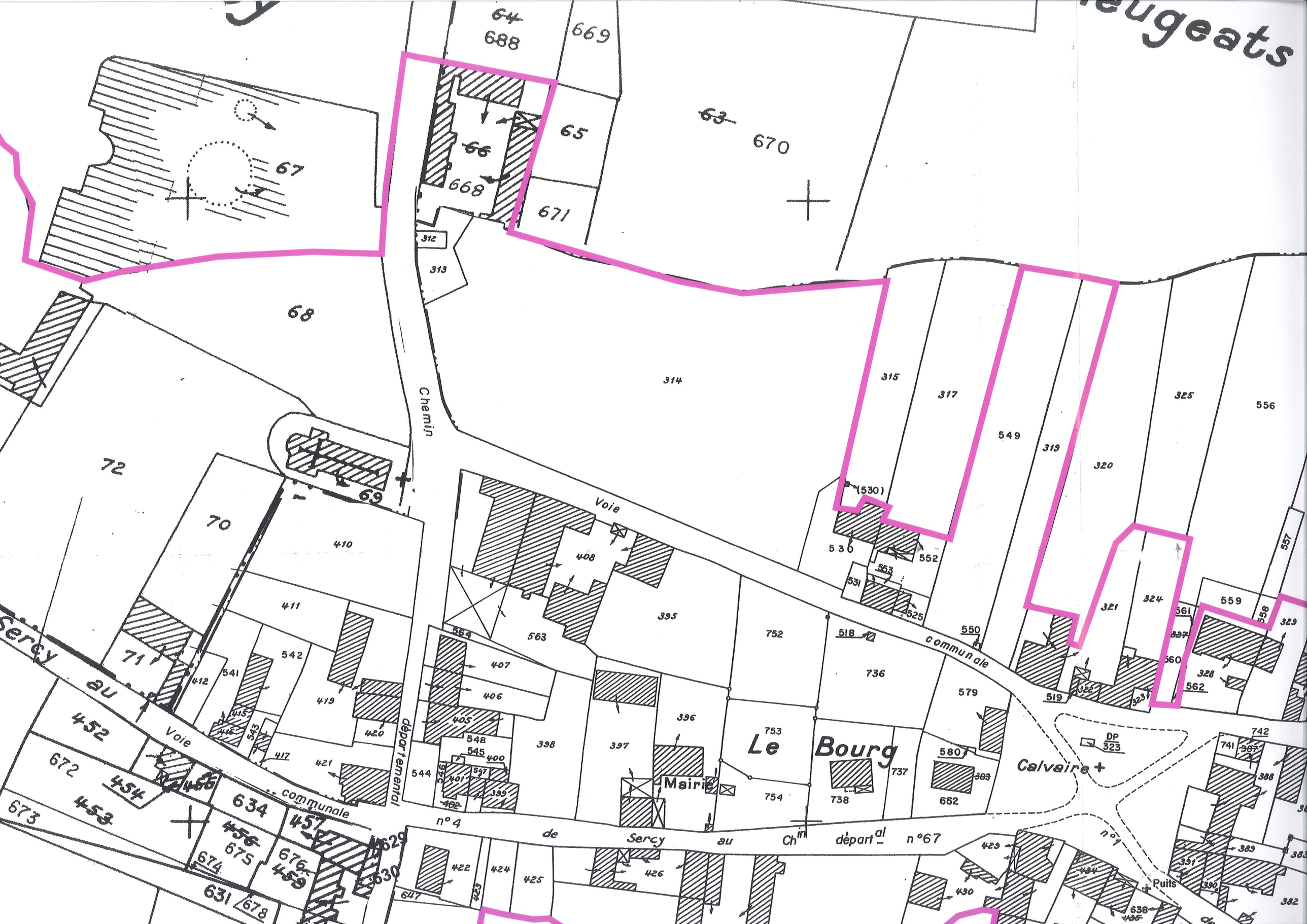

eugeats
Chemin
Voie
communale
départemental
Sercy au
Voie
communale
n° 4 de Sercy au Chin départal n° 67
Le Bourg
Mairie
Calvaire +
Puits
n° 1
DP 323

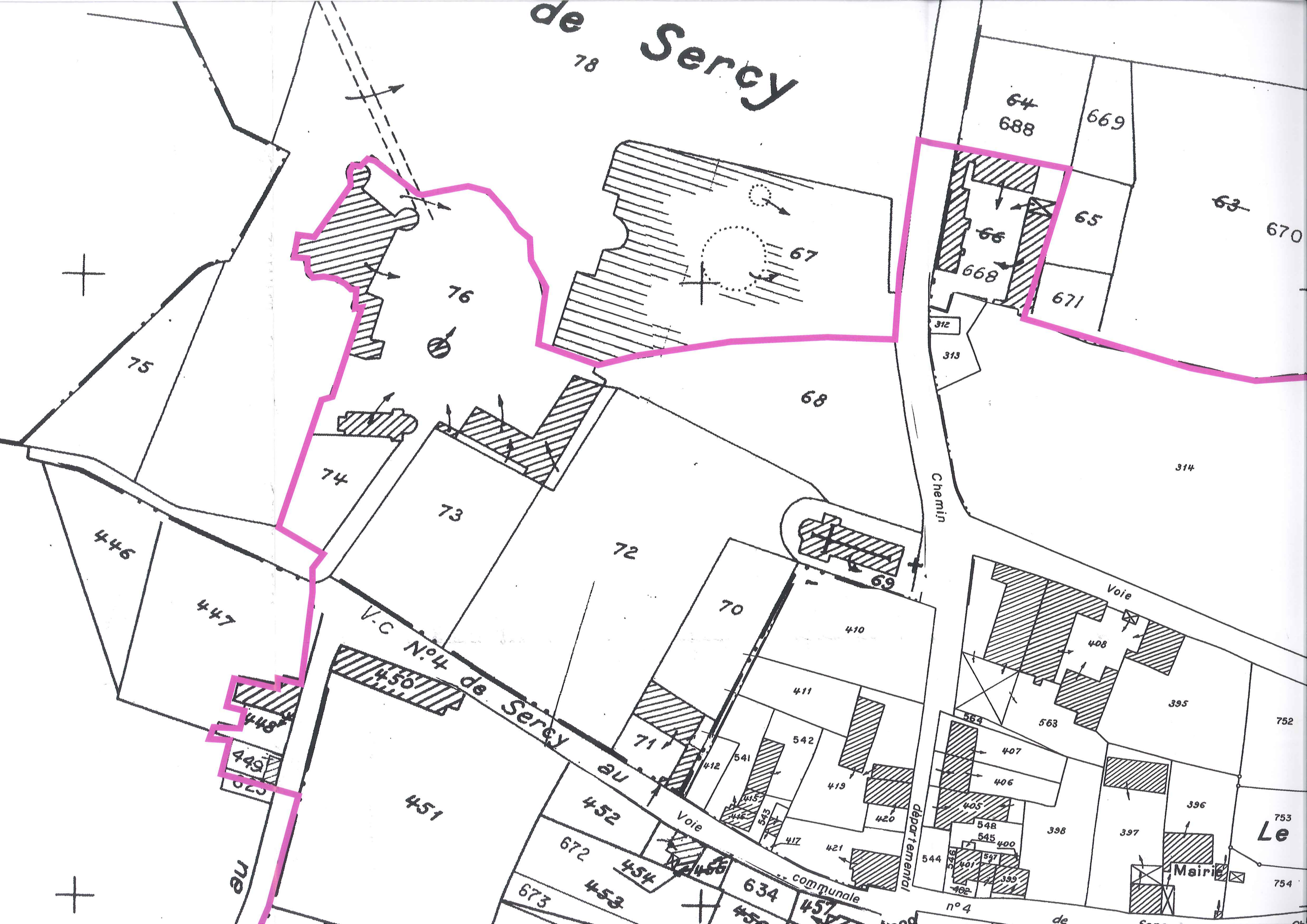
de Sercy
78
76
75
74
73
72
71
70
69
68
67
66
65
64
688
669
63
670
668
671
312
313
314
Chemin
Voie
V.C N°4 de Sercy au
Voie communale
départemental
n° 4
Mairie
Le
446
447
448
449
450
451
452
453
454
455
457
672
673
634
410
411
412
541
542
543
415
416
417
419
420
421
544
546
547
548
545
400
401
402
399
564
563
407
406
405
398
397
396
395
752
753
754
408

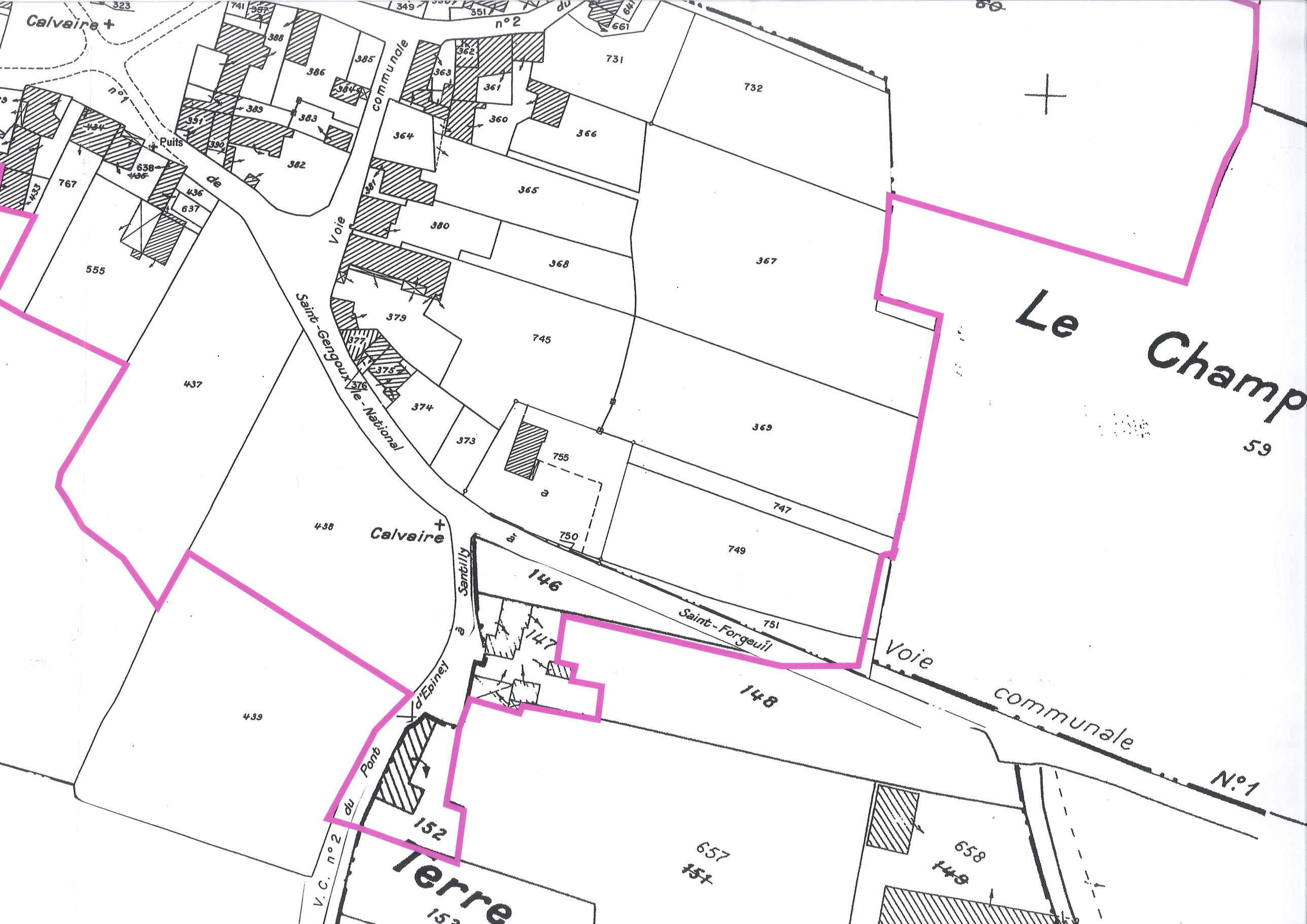

Calvaire
Puits
Voie communale
Saint-Gengoux-le-National
Calvaire
Saint-Forgeuil
Voie communale N°1
Le Champ
Terre
V.C. n°2 du Pont d'Epiney à Santilly
59
146
147
148
152

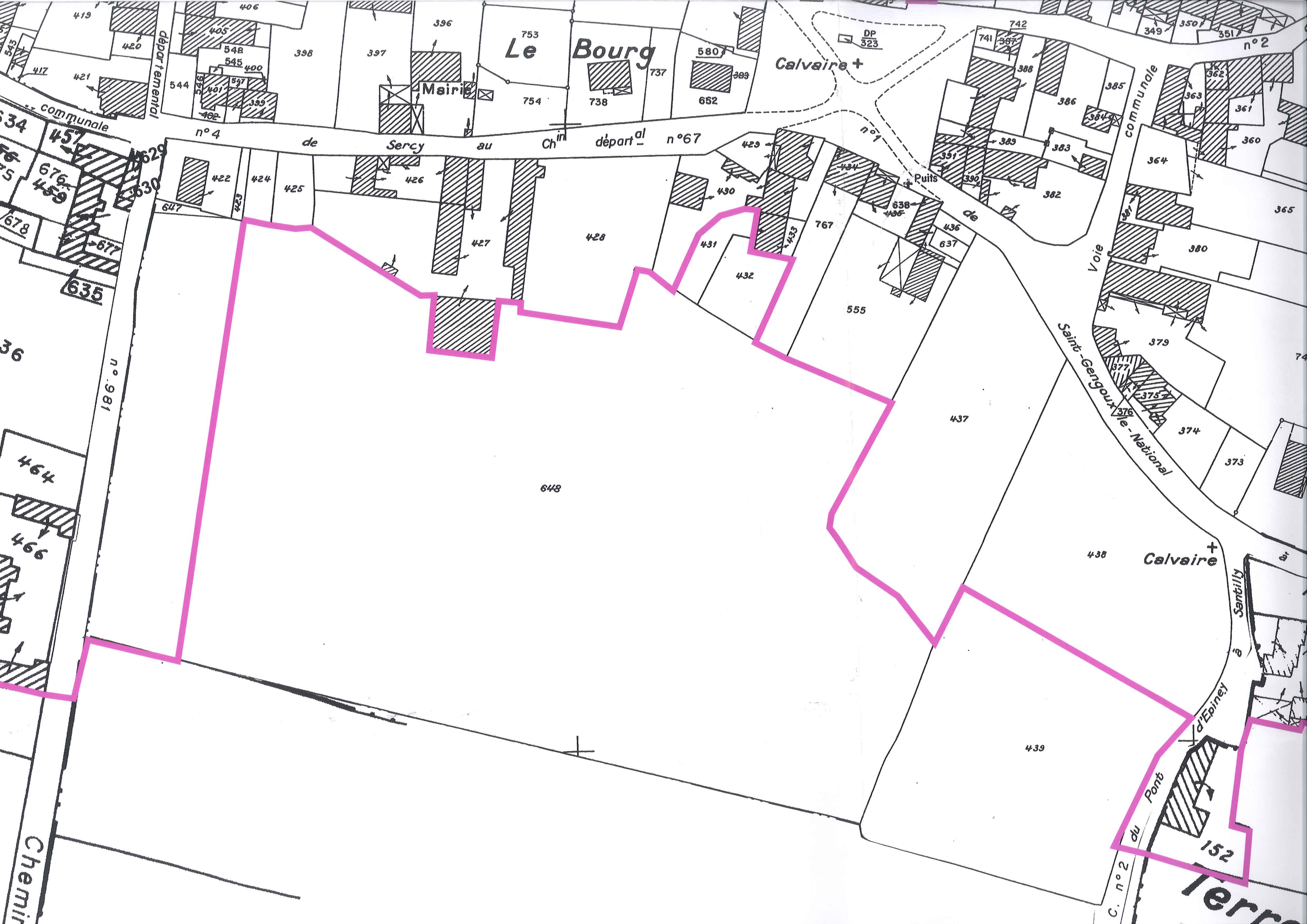

Le Bourg
Mairie
Calvaire
Puits
Calvaire
Voie communale
n° 2
n° 1
n° 4
de Sercy au Chin départal n° 67
départemental
communale
n° 981
Saint-Gengoux-le-National
Santilly
d'Epiney
du Pont
C. n° 2
Chemin
Terre
DP 323
648
152

Voie communale n° 4 de Sercy au département

Mairie

Sercy

La Terre Charles

Chemin n° 981

le SERCY

SAINT-GERMAIN-LES-BUXY

SAINTE-HELENE

Commune de Sainte Hélène (71)

Carte de zonage d'assainissement

Légende:

Assainissement collectif

Edite OD240914

Ech: 1/3000

INGENIEURS CONSEILS
Eau Epuration Environnement

Cabinet F. CHARPENTIER
Tél.:04.74.00.43.01./Fax:04.74.08.84.50.
Courriel : fcharpentier@be-charpentier.fr

LA GARENNE

LES TEPPES

PARCAS

LES CHARMES

LE CHATEAU

LA TEPPE L'HUILIER

LES GREMONT

PRES GEORGES

LA TOUX ASSEZ

LA BOURESSE

LA GRANGERIE

CHAMP MATHEY

LA DEVENNE

EN MOLLE TERRE

PRES PRION

LE BOURG

PRES GUICHARD

LE CRAY

PRES PERDUS

LA PERRIERE

PRES DES HABITANT

LE MOIS

LA BERGERIE

RUE DE CHAZEUIL

LES SORMES

PRES PERDUS

RUE DE CHAZEUIL

LA MNOTTE

LA VIGNE RONDE

LA PAUTERNE

LA PETITE PIECE

LA PERRIERE

PRES DES HAETANT

LA BERGERIE

LE CRAY

LE MOIS

LES SORMELLES

LE QUARTBOURONT

LES PET

PRES DESSOUS

LE ROMPEY

LA RATTE

LA GRANDE PIECE

SOUS NOIRET

CHAMP DEVANT

VALLERAT

SUR CANAT

LES CRAYS

LE PEAU BOIS

LE CANAT

AZEUIL


LA VIGNE RONDE
LA PAUTERNE
LE CANAT
LES COUHERES
SUR CANAT
VALLERAT
CHAMP DEVANT
DES JONCS
Borne I G N
LES CRAYS
LE PEAU-BOIS
LA BORDELETTE
LA TRONCHE
CHAMP BARDOT
LES GAMETS
LA RIOTTE
SOUS LA ROCHE
LE MECLIN
ISSONS DE L'ETANG
LA CREUSE
CHAMP DERRIERE

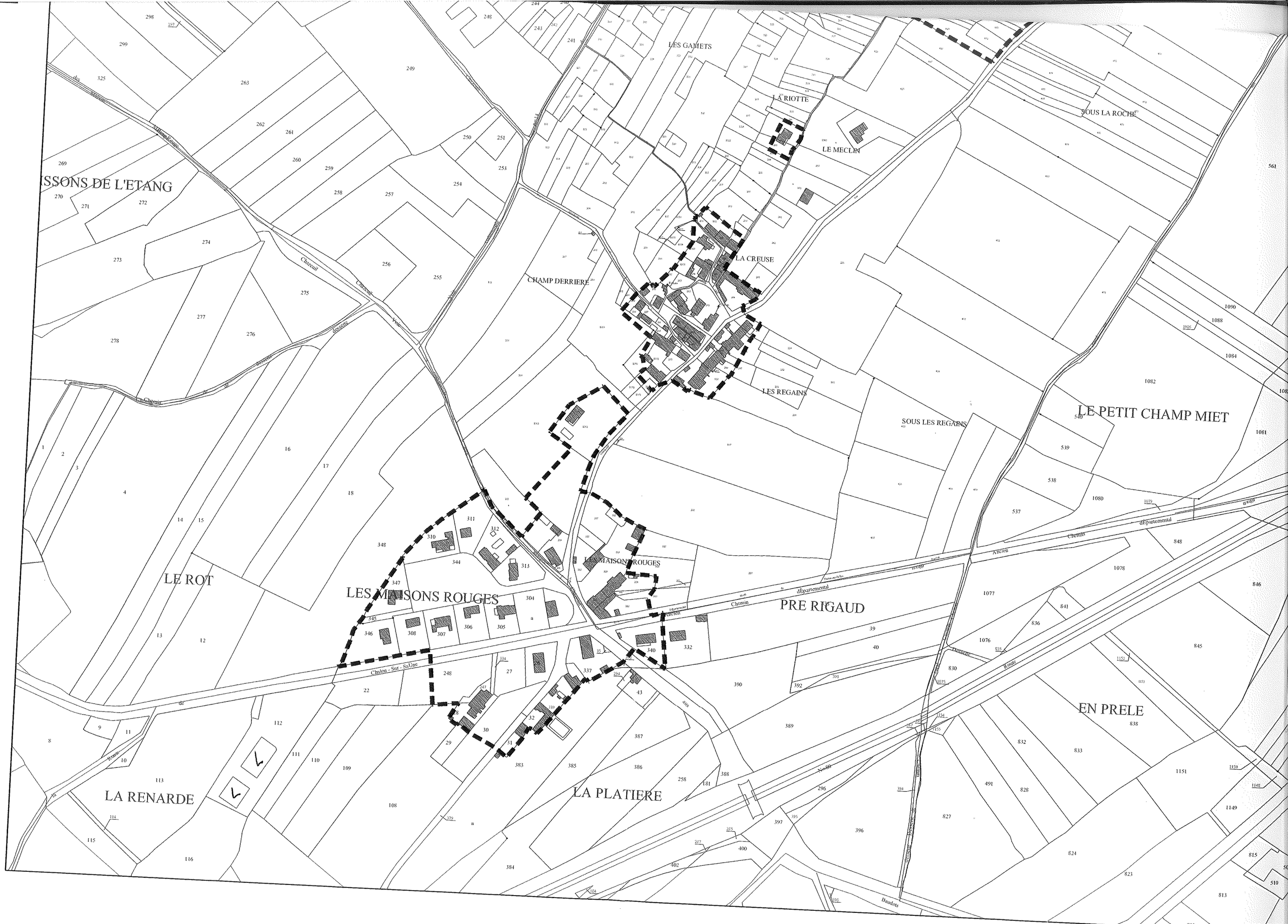

LES GAMETS
LA RIOTTE
LE MECLIN
SOUS LA ROCHE
ISSONS DE L'ETANG
LA CREUSE
CHAMP DERRIERE
LES REGAINS
SOUS LES REGAINS
LE PETIT CHAMP MIET
LE ROT
LES MAISONS ROUGES
PRE RIGAUD
EN PRELE
LA RENARDE
LA PLATIERE
Chalon - Sur - SaUne
Chemin départemental
Ancien Chemin départemental
Route
Baudots

Carte des réseaux de St Héléne



Légende

- réseau EU existant
- réseau EU projet
- réseau EP
- AEP

Plan des réseaux de St Héléne

Etude d'Assainissement

Plan final des réseaux

Ech: 1/6000
Réalisé le :10/2011
Par : Olivier DADAMO
Version: 2

INGENIEURS CONSEILS
Eau Epuration Environnement
Cabinet F. CHARPENTIER
Tél: 04.74.00.43.01./Fax:04.74.08.84.50.
Courriel : contact@be-charpentier.fr

SAINT-MARTIN-DU-TARTRE

DEPARTEMENT DE LA SAONE ET LOIRE

ZONAGE D'ASSAINISSEMENT

COMMUNE DE SAINT MARTIN DU TARTRE

CARTE DE ZONAGE D'ASSAINISSEMENT

SECTEUR A VOCATION DE DESSERTE COLLECTIVE

LES AUTRES SECTEURS SONT A VOCATION DE DESSERTE NON COLLECTIVE

REMARQUE: le classement collectif ou non des parcelles ne préjuge pas de leur constructibilité

DATES	IND.	MODIFICATIONS	Etabli par	Visa	Vérifié par	Visa

A.E.C.

RESIDENCE LA TOUR DES AILES
03 200 VICHY
Tel. : 33 (0)4 70 31 04 46
Fax. : 33 (0)4 70 31 56 46

EMISSION ORIGINALE			Date:	avril 2009
N° d'affaire		N° du plan	Echelle(s)	
PP 494			1/5 000	
Phase	Lot	Ouvrage	Etabli par	Vérifié par
			Visa	Visa

ELEMENT DONNE A TITRE D'INFORMATION :

TRACE SCHEMATIQUE DU RESEAU D'ASSAINISSEMENT EXISTANT



La Poralle
Les Beluses
La Borde
Les Genêts
Sur le Crêt
Les Collombiers
LAGUNE
Ruisseau
MAIZERAY
La Verchère
Sur la Roche
Les Répins
BOIS MOINEAU
Le Rentet
Champ Barreau
Les Pernières
Les Crechoux
LE BOUCLIER
La Démarche
La Gourle Guillaume
Le Défend
Les Griponas
En Rojat
Chemin d'exploitation
Chemin rural
Voie communale n°7
Voie communale n°10
Voie communale n°80
Route Chemin
Chemin d'exploitation n°1
Chemin d'exploitation n°2
Desserte
Maizeray

En Charviot
LES TRONGES
EN BEAU
LE PRE COURGEON
LA MA
LA LONGETTE
LE GLUX
LE RIAU
LALUNECHE
EN PRIAU
Sur les Roches
NOTS
SUR LES ROCHES
LES COURBES
LES COURTES
LE GRAND PRE
LA CHAPPE
LE BOURG
LES TERRES DE LA CROIX
EN GUERIAU
LES GRANDES VIGNES
LA GOURLE
LES VAUX
LE CHAZUE
LE PLAIN
LES GENIEVRES
LES MOULINS A VENT
LES GRANDES VIGNES
LES GAUDES
LE CALVAIRE
MESSIERE
EN CARON
LE PALAS
LA PILE
EN PRIALE
LES PAQUIERS
LA CITERNE
LES TENDRONS
MONTILLET
Chemin rural des Chagnots
Chemin rural dit de la Borde
Chemin rural dit de la Colonie
Chemin rural dit de la Pile
Chemin départemental
Chemin rural dit Sous la Tuilerie
Chemin rural dit Sous le Pré
Chemin rural dit Champs Vent de Cadouilly
Chemin rural dit Champs Vent de Cadouilly
Chemin rural dit Champs Vent de Cadouilly

COMMUNE DU PULEY

COMMUNE DE GERMAGNY

COMMUNE DE BISSY-SUR-FLEY

COMMUNE DE GENOUILLY

COMMUNE DE VAUX-EN-PRES

COMMUNE DE CULLES-LES-ROCHES

COMMUNE DE SAINT-MAURICE-DES-CHAMPS

Alimentation depuis Germagny

Alimentation depuis Genouilly
PVC Ø 95/110

Source des Fontaines

lagune

Transformateur EDF

Ligne moyenne tension

filtre à roseaux

Département de Saône et Loire

Commune de SAINT-MARTIN-DU-TARTRE

CARTE COMMUNALE
Elaboration - Enquête publique

3 - PLAN DES RESEAUX

Vu pour être annexé à notre arrêté de ce jour, Le 14 Septembre 2009 Le Maire	Vu pour être annexé à notre arrêté de ce jour, Le Le Préfet	
Pour copie conforme, Le Maire	Approuvé par délibération du Conseil Municipal, le	Approuvé par arrêté préfectoral, Le

S.C.P. Marie-Josèphe GALLET et Lionel REY
Géomètres - Experts Associés
1000, Route de Plottes- 71700 TOURNUS
Tél : 03.85.51.08.76 - Fax : 03.85.51.14.32
E-mail : scpgalletrey@ orange.fr

Echelle : 1/5000

- Réseau d'eau potable
- Poteau incendie
- Réseau d'électricté
- Réseau d'assainissement

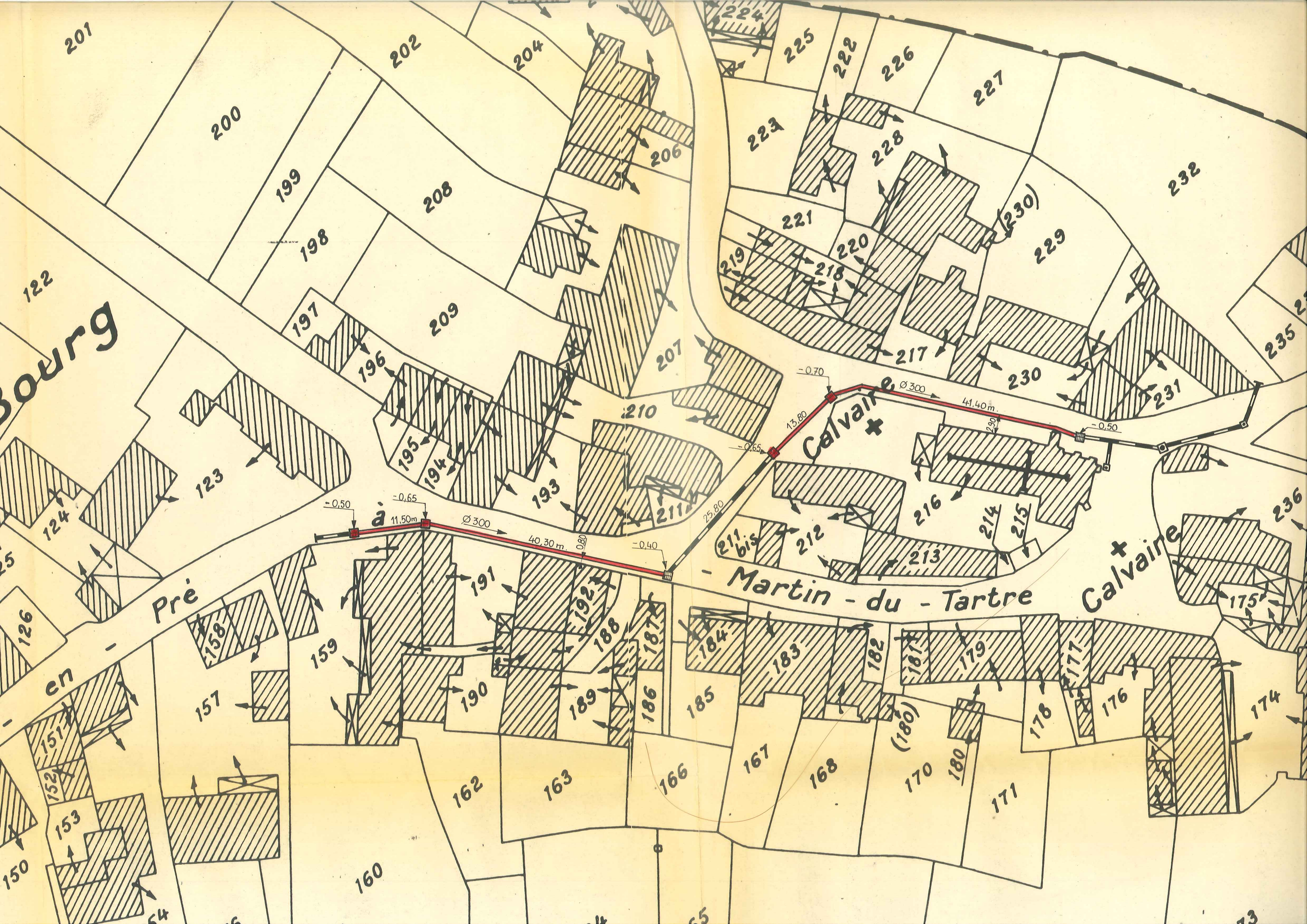

Bourg
Pré
en
Martin - du - Tartre
Calvaire
Calvaire
à
Ø 300
41,40 m
Ø 300
40,30 m
11,50 m
13,80
25,80
-0,70
-0,65
-0,50
-0,40
-0,65
-0,50

V.C. n°5

V.C. n°2

C.R. du Riau

Tabouret EU
Tamp = 432,65m
Fe = 432,22m

Tabouret EU
Tamp = 432,46m
Fe = 431,97m

Tabouret EU
Tamp = 432,22m
Fe = 431,55m

Regard EU 25
Tamp = 432,73m
Fe = 431,79m

Tabouret EU
Tamp = 432,07m
Fe = 431,35m

Tabouret EU
Tamp = 432,20m
Fe = 431,64m

Regard EU 24
Tamp = 432,04m
Fe = 430,92m

Tabouret EU
Tamp = 432,00m
Fe = 431,45m

Tabouret EU
Tamp = 431,08m
Fe = 430,21m

Regard EU 23
Tamp = 430,89m
Fe = 429,89m

Tabouret EU
Tamp = 430,89m
Fe = 430,13m

Tabouret EU
Tamp = 429,80m
Fe = 428,93m

Regard EU 22
Tamp = 429,49m
Fe = 428,48m

Tabouret EU
Tamp = 429,41m
Fe = 428,67m

Tabouret EU
Tamp = 429,47m
Fe = 428,53m

Tabouret EU
Tamp = 431,03m
Fe = 429,93m

Tabouret EU
Tamp = 429,05m
Fe = 428,35m

Tabouret EU
Tamp = 427,45m
Fe = 426,90m

Fourreau EDF

Tabouret EU
Tamp = 427,49m
Fe = 426,90m

Regard EU 21
Tamp = 428,87m
Fe = 427,74m

EP Ø300mm

EP Ø160mm

Tabouret EU
Tamp = 426,90m
Fe = 426,02m

Regard EU 19
Tamp = 426,23m
Fe = 424,87m

Regard EU 18
Tamp = 424,27m
Fe = 423,01m

Regard EU 20
Tamp = 426,84m
Fe = 425,43m

Tabouret EU
Tamp = 426,53m
Fe = 425,63m

Tabouret EU
Tamp = 423,59m
Fe = 422,98m

Tabouret EU
Tamp = 422,67m
Fe = 421,73m

Tabouret EU
Tamp = 421,40m
Fe = 420,58m

Tabouret EU
Tamp = 422,05m
Fe = 421,05m

Grille à 417,04m
feØ300mm=416,48m

Tabouret EU
Tamp = 417,05m
Fe = 416,36m

Regard EU 16
Tamp = 416,58m
Fe = 415,25m

Regard EU 17
Tamp = 419,90m
Fe = 418,37m

Tabouret EU
Tamp = 417,51m
Fe = 416,58m

Tête de buse à 416,25m
feØ300mm=415,92m

Regard EU 15
Tamp = 412,68m
Fe = 411,39m

Regard EU 14
Tamp = 407,68m
Fe = 406,34m

Fourreau EDF

Regard EU 13
Tamp = 398,07m
Fe = 396,88m

Regard EU 1
Tamp = 397,79m
Fe = 396,52m

Regard EU 2
Tamp = 398,05m
Fe = 396,89m

431.11
431.50
429.38
429.47
428.79
413.07
416.22
407.57
408.79
403.58
402.61
401.84
400.85
399.78
399.19
398.19

Ligne

CONSTRUCTION-RENOVATION-COUVERTURE-GENIECIVIL-TRAVAUXPUBLICS

DELAPORTE
BATIMENTS TRAVAUX PUBLICS

701, Route de Louhans 71380 ERPVANS - Tél : 03.85.90.96.40 - Fax. 03.85.90.96.49
e-mail : dbtp2@wanadoo.fr

ASSAINISSEMENT EAUX USEES DU BOURG
1ère Tranche

Maître d'Ouvrage :
Commune de St Martin Du Tartre

Maître d'Oeuvre :
Direction Départementale de l'Equipement de Saône et Loire

Plan de Recolement

IMPLANTATION - NIVELLEMENT

Plan Origine	Plan	Planche	Echelle
Masse projet	VUE EN PLAN	1	1/250ème

Réseaux: Eaux Usée - Eaux Pluviales - EDF

Date	Conducteur de Travaux	Géomètre Dessinateur	Fichier
12 décembre 2006	JAFFRE Ch.	GILOT Ch. gilot-christophe-dbtp2@wanadoo.fr	APAVR2538-tartre-bourg-Recolement-Reseau-01.dwg

Département de Saône et Loire
Commune de SAINT MARTIN DU TARTRE
"Le Bourg"

www.bouvier-geometre.com

ASSAINISSEMENT
PLAN DE RECOLEMENT

Renseignements généraux

Système de coordonnées RGF 93 - CC 47	REF: 090103 / JS	3 Août 2009
		Echelle: 1/500

Pierre BOUVIER - Géomètre-Expert
Rue Saint Eloi - BP140 71305 MONTCEAU-LES-MINES Cedex
Tel: 03.85.57.25.10 - Fax: 03.85.57.80.36 E-mail: pierre.bouvier@geometre-expert.fr
www.bouvier-geometre.com

NOTA:
La position des branchements, les diamètres ainsi que les profondeurs proviennent d'informations fournies par l'entreprise et n'engagent en rien notre responsabilité

LEGENDE

- Canalisation
- Branchement
- Regard DN 1000
- Tabouret DN 400

MATRICULE	X	Y
R.2	1823615.78	6161366.53
R.3	1823658.08	6161326.23
R.4	1823683.13	6161258.95
R.5	1823670.72	6161231.54
R.6	1823661.23	6161206.83
R.7	1823630.27	6161166.84
R.8	1823579.09	6161160.80
R.9	1823560.68	6161140.24
R.10	1823529.75	6161145.24
R.11	1823601.43	6161243.60
R.12	1823575.54	6161209.60
R.14	1823517.79	6161329.45
R.26	1823474.44	6161308.73
R.27	1823422.39	6161284.15
R.28	1823402.81	6161287.37
R.29	1823379.33	6161288.92
R.30	1823362.04	6161268.29
R.31	1823333.11	6161201.57
R.32	1823349.09	6161193.23
R.33	1823392.80	6161273.45
R.34	1823421.96	6161236.35
R.35	1823450.95	6161200.49
R.3a.1	1823696.09	6161290.02

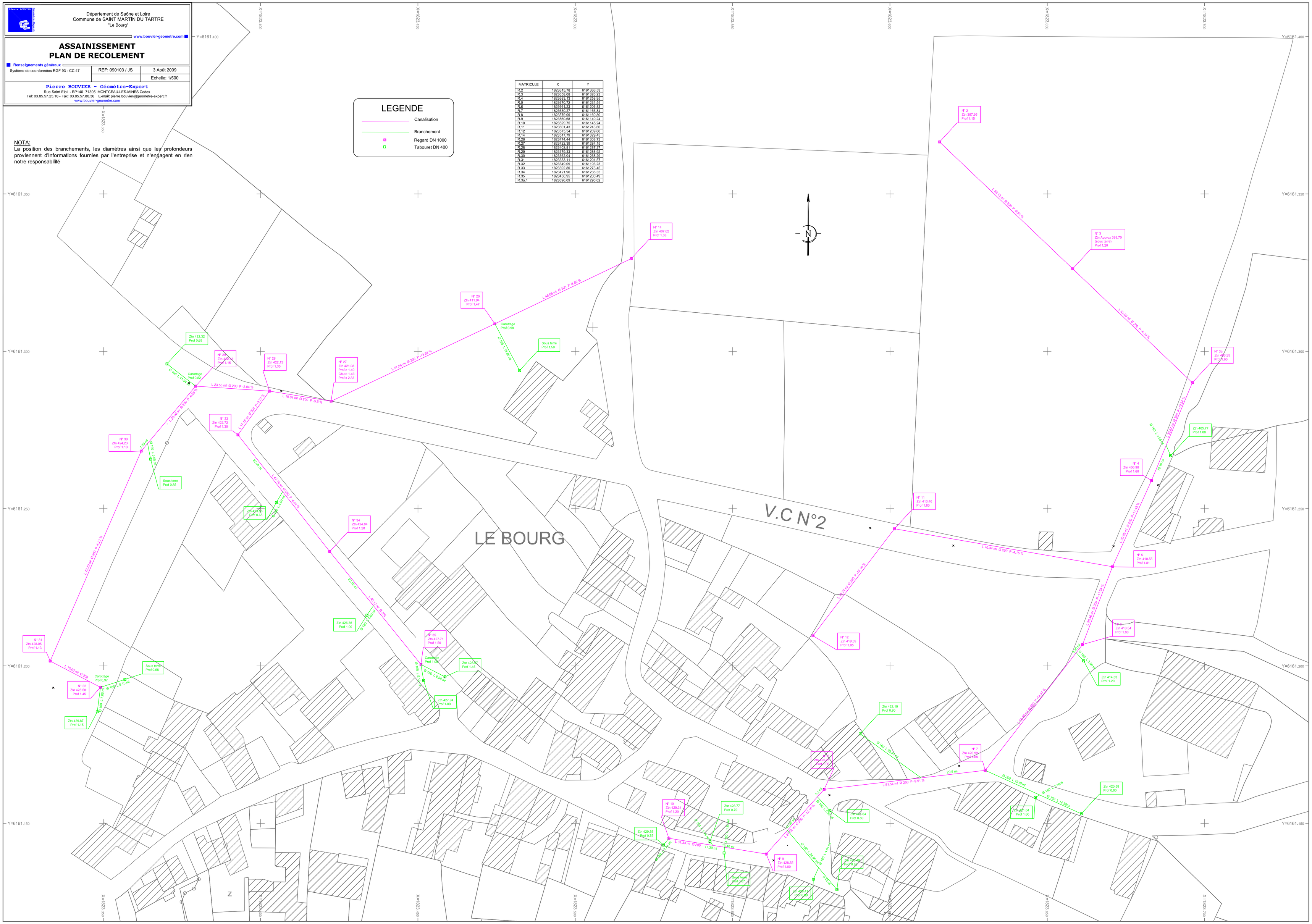

SAINT-VALLERIN

Commune de SAINT VALLERIN (71)

Carte de zonage d'assainissement

----- Zones en assainissement collectif

GENIEURS CONSEILS
au Epuration Environnement

Cabinet
F. CHARPENTIER

Echelle : 1/5000	Date de création : 19/11/2003
Dessinateur : SB	
Révision : ~~28/09/2006~~ 20/10/2006	


MONTAGNY LES BUXY
LA MAISON ROUGE
LA BELLEVUE
LA ROCHE
LES CLOUX
PETITE REPPE
TERRES BLANCHES
LES MAYS
PRES DES PAQUIERS
COLLONGE
LA MOULLIERE
LES PAQUIERS
LES CRABOULETTES
LES COERES
LE MOULIN A VENT
LES CHAINTRES
LES BETAUX
LE PINACLE
LE MAY COTTIN
LES CRAYS
LES BRUS
LE MAY MORIN
LE CLOS DU MAY MORIN
LES MINISTRES
LES PRES
SAINT-VALLERIN
LE MAY
LES CHAZELLES
LE CORBEAU
LE REUILLY
SOUS LA ROCHE
LES GAUDENNES
LES BEAUCONS
PRE MOLLARD
GRAND-QUARTIER
LES VIGNES-SOUS L'EGLISE
LES COURS PERREAUX


GRAND-QUARTIER
LES TEPPES ROUSSOTTES
SUR LA ROCHE
LES COURS PUGEOT
LES JULLIENNES
LES LAVIERES
LES MAZUERES
LES ECHELIERS
LES MONTANTS SARAZINS
LES JONCS
LE CURTIL
LE MAY
LA CASSINE
LES DAZES
LES PREAUX
LES VERCHERES
LA TOUR
LA COLLECTE
L'ECHAT LA
LES CORNIERES
LES GRANDES VIGNES OU LE SUMUS
LES VIGNES SOUS L'EGLISE
LES BEAUCONS
PRE MOLLARD
LES COURS PERREAUX
LES GUIGNOTTES
Ruisseau des Guignottes
LES ROUGEREAUX LA VIN
LES ROUGEREAUX
CRUZILLE
LA CHAINNETTE
LES PRES BUCHOTS
LA CHAPELLE
LES PRES CHARMOY
LA MOEURE
LES CHAMPS PETIOTS
LES MILANDES
LES RONDS

VILLENEUVE-EN-MONTAGNE

Département de la Saône et Loire

Commune
de
VILLENEUVE EN MONTAGNE

ZONAGE D'ASSAINISSEMENT

PLAN DE ZONAGE D'ASSAINISSEMENT

Fond cadastral
Echelle 1/2 000

Délimitation des zones d'assainissement collectif et des zones d'assainissement non collectif
conformément à l'article L 2 224-10 du Code général des Collectivités territoriales (Article 35 de la Loi sur l'eau)

réalisé par
SolEst
Janvier 2 001

ASSAINISSEMENT NON COLLECTIF

FILIERE D'ASSAINISSEMENT AUTONOME :

- *FSVD* : filtre à sable vertical drainé
- *FSVND* : filtre à sable vertical non drainé
- *TI* : tranchées d'infiltration
- *FD* : filière dérogatoire (avec autorisation préfectorale)



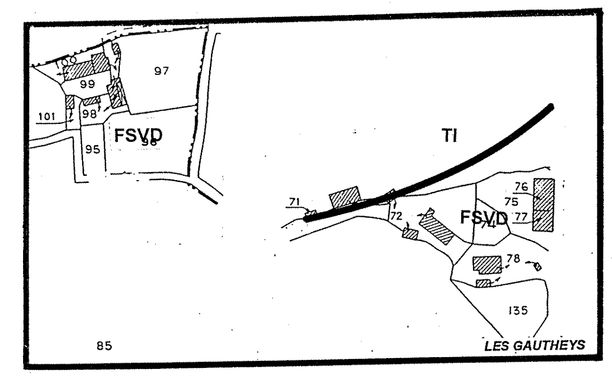

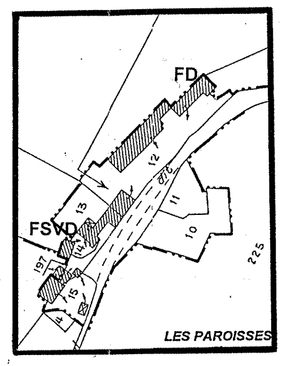

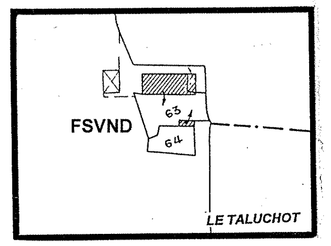

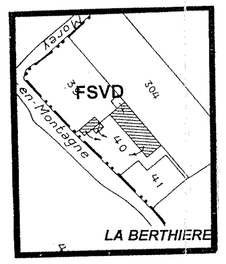

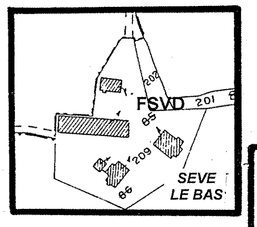

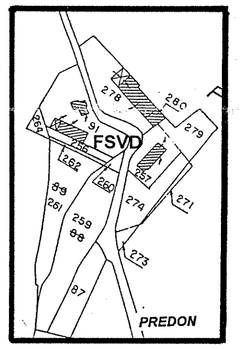

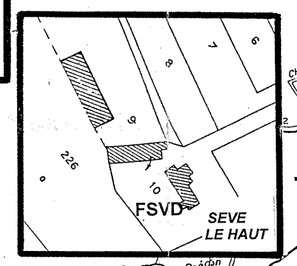

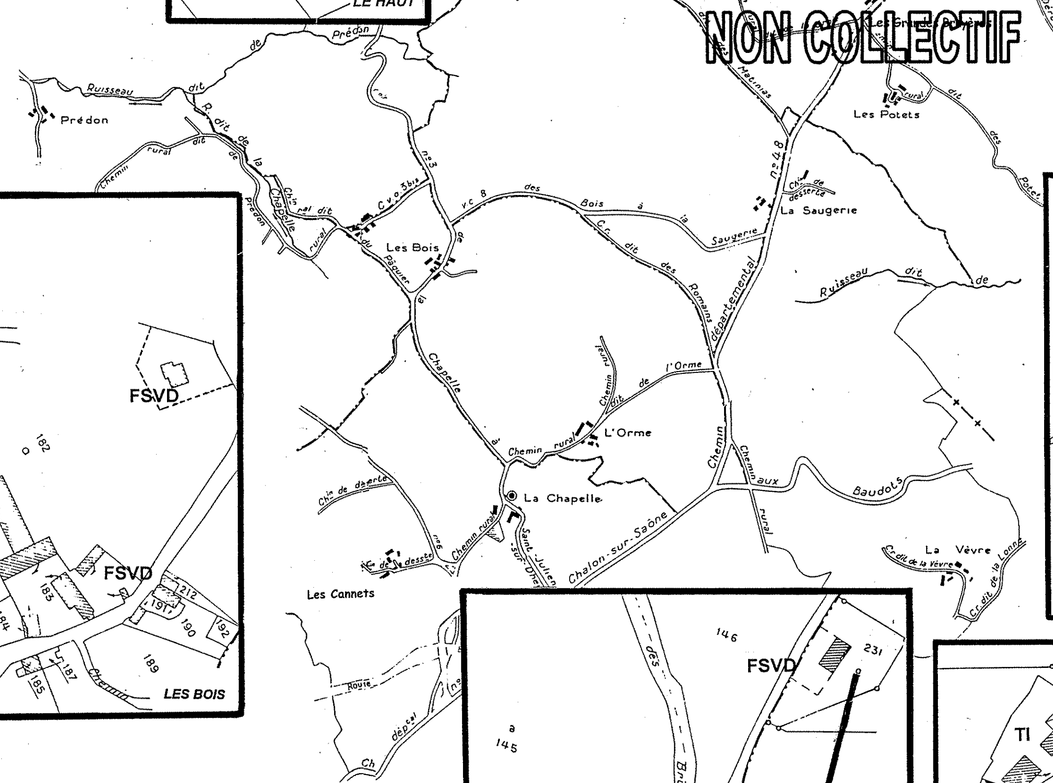

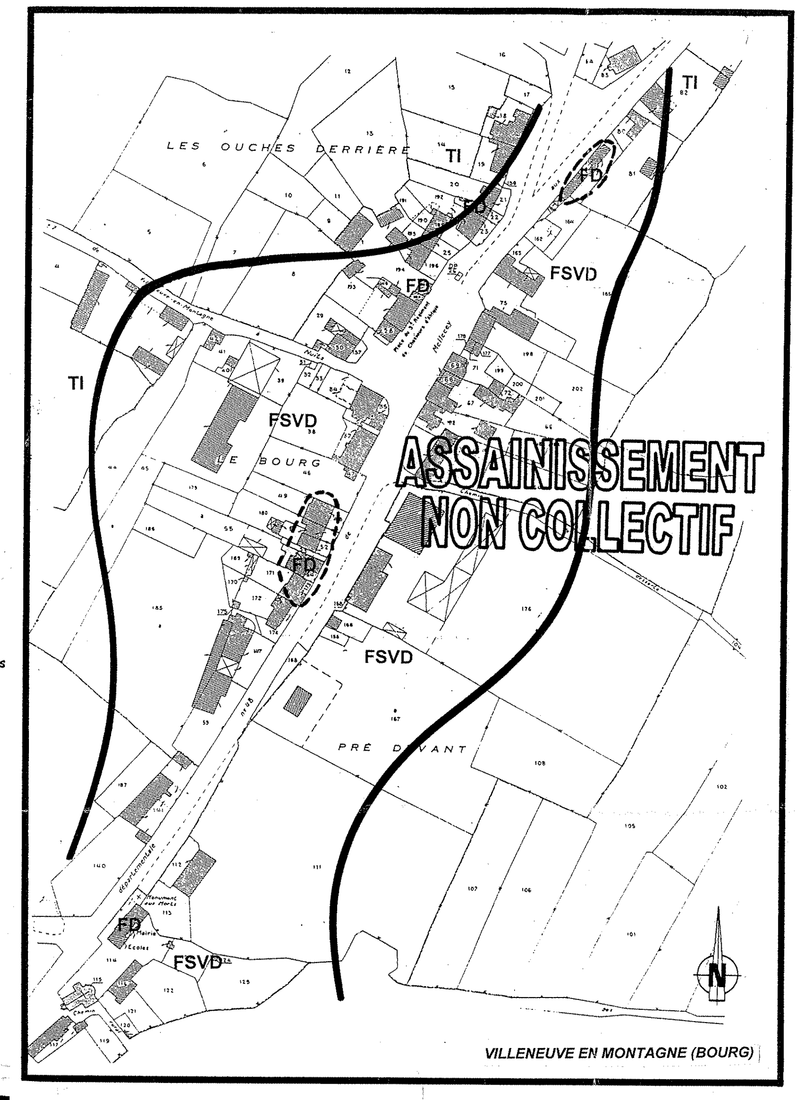

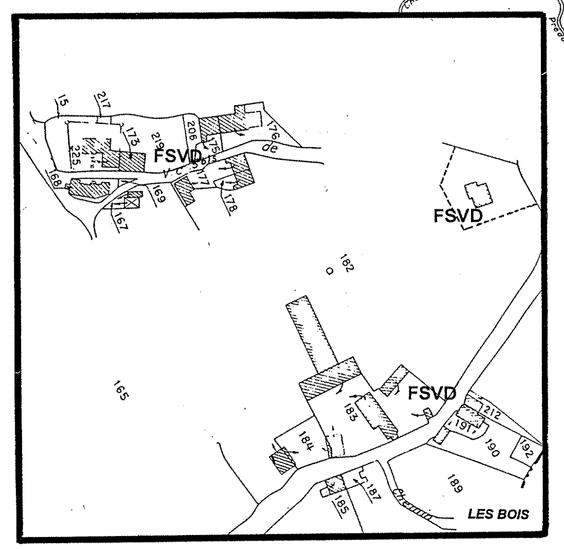

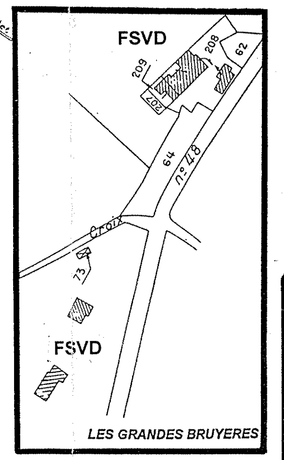

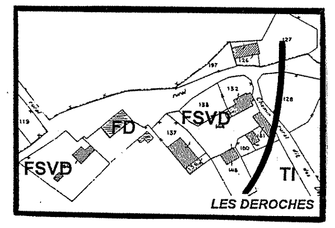

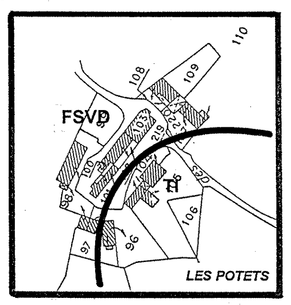

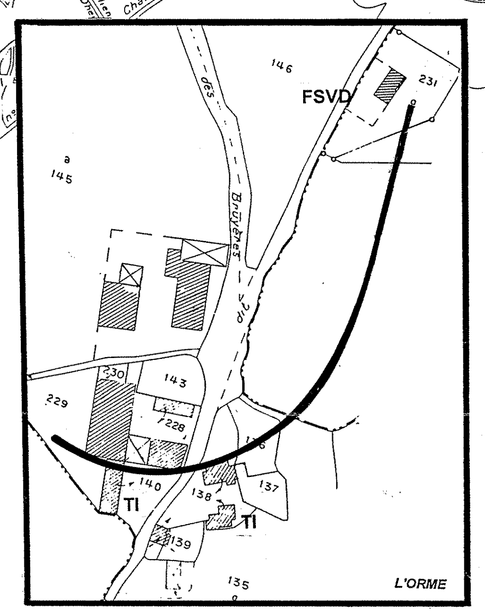

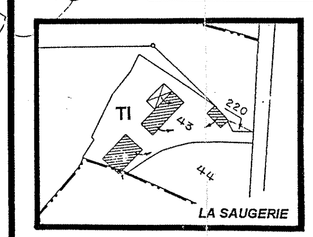

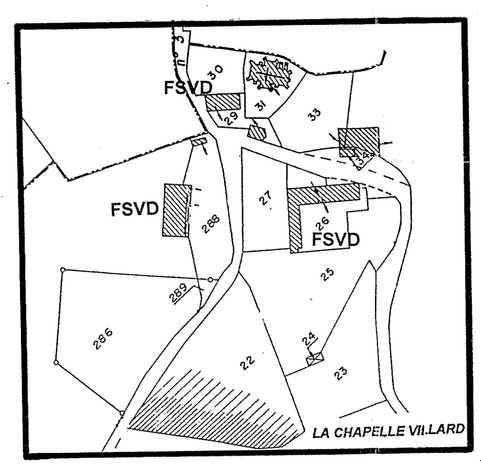

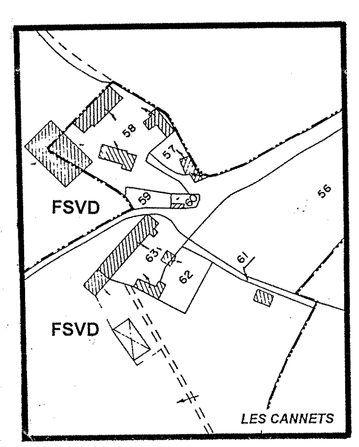

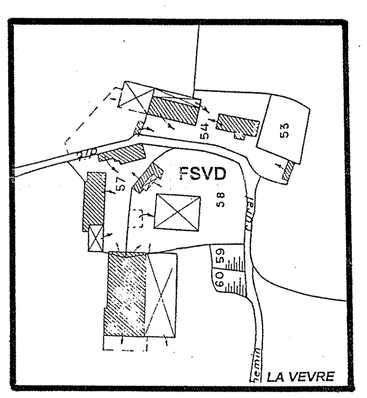

SAINT-GERMAIN-LES-BUXY

II-2

Commune de

SAINT GERMAIN LES BUXY

ASSAINISSEMENT EAUX USEES

1ère Tranche

LE BOURG

PLAN GENERAL DU RESEAU

Echelle : 1/1000

MAITRISE D'OEUVRE : DIRECTION DEPARTEMENTALE DE L'EQUIPEMENT DE SAONE ET LOIRE

ETUDES	DIRECTION DES TRAVAUX ET RESPONSABILITE DE REALISATION	POUR LE DIRECTEUR DEPARTEMENTAL DE L'EQUIPEMENT
Bureau Etudes Techniques d'Aménagement de CHALON-SUR-SAONE	Subdivision de CHALON CENTRE	Le Chef de l'Arrondissement Est d'Aménagement
Chalon, le - 9 JUIN 2000	Chalon, le 13 JUIN 2000	Chalon, le 14 JUIN 2000
C. COLIN	P. VALLET	J.L. MEROT

Classement : A . B. 4 | 00 . 62

Modifications :



3b

Commune de SAINT GERMAIN LES BUXY

ASSAINISSEMENT EAUX USEES

Zonage d'assainissement

La petite Coudre et la grande Coudre

PLAN GENERAL
Echelle : 1/2000

MAITRISE D'OEUVRE : DIRECTION DEPARTEMENTALE DE L'EQUIPEMENT DE SAONE ET LOIRE

ETUDES	DIRECTION DES TRAVAUX ET RESPONSABILITE DE REALISATION	POUR LE DIRECTEUR DEPARTEMENTAL DE L'EQUIPEMENT
Bureau Etudes Techniques d'Aménagement de CHALON-SUR-SAONE	Subdivision de CHALON CENTRE	Le Chef de l'Arrondissement Est d'Aménagement
Chalon, le 13 Juillet 1999	Chalon, le 16 Juillet 1999	Chalon, le 20 Juillet 1999
SIGNE	SIGNE	SIGNE
C. COLIN	**P. VALLET**	**J.L. MERLOT**

Classement : A . A . 3 | 99 . 50

Modifications :

