Communauté de Communes du Val de Somme

UDI de Corbie

Commune d'Aubigny

Maître d'ouvrage

Communauté de Communes du Val de Somme
31Ter, rue Gambetta - 80800 Corbie

Maître d'oeuvre

VERDI PICARDIE
80 rue de Marcq CS 90 949
59 441 WASQUEHALCedex
lcampagnon@verdi-ingenierie.fr
Tél. 03.28.09.92.00

Sensible à vos ambitions

Repérage des ouvrages	N° d'affaire
	13-01845

PHASE	ECHELLE	Dessiné par	Vérifié par	Approuvé par	N° du plan
DIAG.	1/1250°	SD	LC	LC	1
Nom du fichier :					

DATE	INDICE	MODIFICATIONS
03/10/2018	IND-0	

LEGENDE :

CANALISATION EAU POTABLE:

Canalisations en fonte	Canalisations en PE / PVC
DN inférieur à 60mm	∅ ext inférieur ou égal à 63mm
DN 60mm	∅ ext 75mm
DN 80mm	∅ ext 90mm
DN 100mm	∅ ext 110mm
	∅ ext 125mm
DN 125mm	∅ ext 140mm
DN 150mm	∅ ext 160mm
	∅ ext 200mm
DN 200mm	∅ ext 225mm

EQUIPEMENTS HYDRAULIQUE

- Vanne ouverte
- Vanne fermée (VF)
- surpresseur
- Stabilisateur de pression
- Ventouse
- Purge
- Vidange ou décharge
- Compteur de sectorisation sur le réseau
- Forage
- Réservoir au sol
- Château d'eau

PROTECTION INCENDIE

- Poteau incendie
- Bouche incendie
- Prise accessoire
- Citerne incendie

DECOUPAGE ADMINISTRATIF

- Limite Communale

NVST
Ab10
Ab11
Ab12
Ab13
Ab14
Ab15
Ab16
Ab17
Ab18
Ab19
Ab8
Ab9
En privée
Ab27
Ab28
Ab26
Ab20
Ab6
Ab5
Ab7
Ab1
Ab3
Ab4
Ab2
Ab25
Ab32
Ab31
Ab30
Ab22
Ab21
Ab24
Ab23
Ab29

Communauté de Communes
du
Val de Somme

UDI de Hénencourt/Lavieville

Commune de Baizieux

Maître d'ouvrage	Maître d'oeuvre
Communauté de Communes du Val de Somme 31Ter, rue Gambetta - 80800 Corbie	VERDI PICARDIE 80 rue de Marcq CS 90 049 59 441 WASQUEHAL Cedex lcompagnon@verdi-ingenierie.fr Tel. 03.28.09.92.00

Repérage des ouvrages	N° d'affaire
	13-01845

PHASE	ECHELLE	Dessiné par	Vérifié par	Approuvé par	N° du plan
DIAG.	1/1250°	SD	LC	LC	1

Nom du fichier :

DATE	INDICE	MODIFICATIONS
03/10/2018	IND-0	

Réservoir sur tour de 100 m3
DE BAIZIEUX
TN : 124,9 m NGF
Rad : 138,20 m NGF
TP : 141,40 m NGF
Surpresseur 2 x 10 m3/h

LEGENDE :

CANALISATION EAU POTABLE:

Canalisations en fonte / Amiante Ciment	Canalisations en PVC	Canalisations en PE
DN inférieur à 60mm	Ø ext inférieur ou égal à 63mm	Ø ext inférieur ou égal à 63mm
DN 60mm	Ø ext 75mm	
DN 80mm	Ø ext 90mm	
DN 100mm	Ø ext 110mm	
	Ø ext 125mm	
DN 125mm	Ø ext 140mm	
DN 150mm	Ø ext 160mm	
	Ø ext 200mm	
DN 200mm	Ø ext 225mm	

EQUIPEMENTS HYDRAULIQUE

- Vanne ouverte
- VF Vanne fermée
- surpresseur
- Stabilisateur de pression
- Ventouse
- Purge
- Vidange ou décharge
- C Compteur de sectorisation sur le réseau
- Forage
- Réservoir au sol
- Château d'eau

PROTECTION INCENDIE

- Poteau incendie
- Bouche Incendie
- Prise accessoire
- CI Citerne incendie

DECOUPAGE ADMINISTRATIF

- Limite Communale

Communauté de Communes du Val de Somme

UDI de Corbie

Commune de Bonnay

Maître d'ouvrage

Communauté de Communes
du Val de Somme
31Ter, rue Gambetta - 80800 Corbie

Maître d'oeuvre

VERDI PICARDIE
80 rue de Marcq CS 90 049
59 441 WASQUEHALCedex
lcampagnon@verdi-ingenierie.fr
Tél. 03.28.09.92.00

Sensible à vos ambitions

Repérage des ouvrages	N° d'affaire
	13-01845

PHASE	ECHELLE	Dessiné par	Vérifié par	Approuvé par	N° du plan
DIAG.	1/1250°	SD	LC	LC	1
Nom du fichier :					

DATE	INDICE	MODIFICATIONS
03/10/2018	IND-0	

LEGENDE :

CANALISATION EAU POTABLE:

Canalisations en fonte	Canalisations en PE / PVC
DN inférieur à 60mm	∅ ext inférieur ou égal à 63mm
DN 60mm	∅ ext 75mm
DN 80mm	∅ ext 90mm
DN 100mm	∅ ext 110mm
	∅ ext 125mm
DN 125mm	∅ ext 140mm
DN 150mm	∅ ext 160mm
	∅ ext 200mm
DN 200mm	∅ ext 225mm

EQUIPEMENTS HYDRAULIQUE

- Vanne ouverte
- VF Vanne fermée
- surpresseur
- Stabilisateur de pression
- Ventouse
- Purge
- Vidange ou décharge
- Compteur de sectorisation sur le réseau
- Forage
- Réservoir au sol
- Château d'eau

PROTECTION INCENDIE

- Poteau incendie
- Bouche Incendie
- Prise accessoire
- Citerne incendie

DECOUPAGE ADMINISTRATIF

- Limite Communale

Bn1 Bn2 Bn3 Bn4 Bn5 Bn6 Bn7 Bn8 Bn9 Bn10 Bn11 Bn12 Bn13 Bn14 Bn15 Bn17 Bn18 Bn19 Bn20 Bn21 Bn22

PR1 PR2

Rue de Corbie
Rue Neuve
Rue Basse
Rue de Marcelcave
Rue de Hamel
Rue de Bonnay
Rue de Warfusée-Abancourt
Rue de Marcelcave
Rue de Hamel
Rue de Bonnay
Rue de Warfusée-Abancourt
Rue de Corbie
Rue Neuve
Rue Basse

Communauté de Communes du Val de Somme

UDI de Hénencourt/Lavieville

Commune de Bresle

Maître d'ouvrage

Communauté de Communes
du Val de Somme
31Ter, rue Gambetta - 80800 Corbie

Maître d'oeuvre

VERDI PICARDIE
80 rue de Marcq CS 90 049
59 441 WASQUEHAL Cedex
lcompagnon@verdi-ingenierie.fr
Tel. 03.28.09.92.00

Repérage des ouvrages

N° d'affaire : 13-01845

PHASE	ECHELLE	Dessiné par	Vérifié par	Approuvé par	N° du plan
DIAG.	1/1250°	SD	LC	LC	1

Nom du fichier :

DATE	INDICE	MODIFICATIONS
03/10/2018	IND-0	

LEGENDE :

CANALISATION EAU POTABLE:

Canalisations en fonte / Amiante Ciment	Canalisations en PVC	Canalisations en PE
DN inférieur à 60mm	Ø ext inférieur ou égal à 63mm	Ø ext inférieur ou égal à 63mm
DN 60mm	Ø ext 75mm	
DN 80mm	Ø ext 90mm	
DN 100mm	Ø ext 110mm	
	Ø ext 125mm	
DN 125mm	Ø ext 140mm	
DN 150mm	Ø ext 160mm	
	Ø ext 200mm	
DN 200mm	Ø ext 225mm	

EQUIPEMENTS HYDRAULIQUE

- Vanne ouverte
- Vanne fermée (VF)
- surpresseur
- Stabilisateur de pression
- Ventouse
- Purge
- Vidange ou décharge
- Compteur de sectorisation sur le réseau
- Forage
- Réservoir au sol
- Château d'eau

PROTECTION INCENDIE

- Poteau incendie
- Bouche Incendie
- Prise accessoire
- Citerne incendie (CI)

DECOUPAGE ADMINISTRATIF

- Limite Communale

Communauté de Communes du Val de Somme

UDI de Corbie

Commune de Bussy les Daours

Maître d'ouvrage	Maître d'oeuvre
Communauté de Communes du Val de Somme 31Ter, rue Gambetta - 80800 Corbie	VERDI PICARDIE 80 rue de Marcq CS 90 049 59 441 WASQUEHALCedex lcampagnon@verdi-ingenierie.fr Tél. 03.28.09.92.00

Repérage des ouvrages	N° d'affaire
	13-01845

PHASE	ECHELLE	Dessiné par	Vérifié par	Approuvé par	N° du plan
DIAG.	1/1250°	SD	LC	LC	1
Nom du fichier :					

DATE	INDICE	MODIFICATIONS
03/10/2018	IND-0	

LEGENDE :

CANALISATION EAU POTABLE:

Canalisations en fonte	Canalisations en PVC	Canalisations en PE
DN inférieur à 60mm	Ø ext inférieur ou égal à 63mm	Ø ext inférieur ou égal à 63mm
DN 60mm	Ø ext 75mm	
DN 80mm	Ø ext 90mm	
DN 100mm	Ø ext 110mm	
	Ø ext 125mm	
DN 125mm	Ø ext 140mm	
DN 150mm	Ø ext 160mm	
	Ø ext 200mm	
DN 200mm	Ø ext 225mm	

EQUIPEMENTS HYDRAULIQUE

- Vanne ouverte
- Vanne fermée (VF)
- surpresseur
- Stabilisateur de pression
- Ventouse
- Purge
- Vidange ou décharge
- Compteur de sectorisation sur le réseau
- Forage
- Réservoir au sol
- Château d'eau

PROTECTION INCENDIE

- Poteau incendie
- Bouche incendie
- Prise accessoire
- Citerne incendie

DECOUPAGE ADMINISTRATIF

- Limite Communale

Cachy

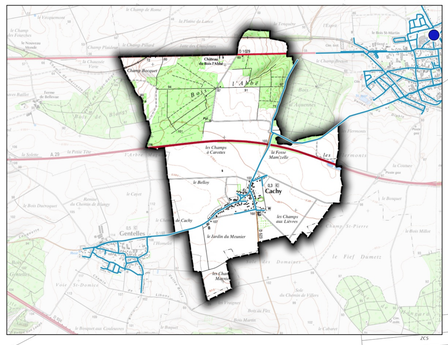

N

0 50 100 150 200 m

Légende

- Captage/Forage
- Réservoir :
  - Principal
  - Secondaire
- Réseau AEP :
  - Distribution
  - Refoulement
  - Borne de puisage (MONECA)
- Hydrant :
  - Poteau Incendie
  - Bouche Incendie
  - Réserve Incendie
- Limite communale

Réseau AEP schématique - 28.10.2019 - Source cadastre: DGFiP ; Scan25: GEO2FRANCE - Echelle cartouche: 1:30000

SIEP du Santerre

Communauté de Communes du Val de Somme

UDI de Cerisy Chipilly

Commune de Cerisy

Maître d'ouvrage

Communauté de Communes du Val de Somme
31Ter, rue Gambetta - 80800 Corbie

Maître d'oeuvre

VERDI PICARDIE
80 rue de Marcq CS 90 049
59 441 WASQUEHALCedex
lcampagnon@verdi-ingenierie.fr
Tél. 03.28.09.92.00

Repérage des ouvrages

N° d'affaire : 13-01845

PHASE	ECHELLE	Dessiné par	Vérifié par	Approuvé par	N° du plan
DIAG.	1/2000°	SD	LC	LC	1

Nom du fichier :

DATE	INDICE	MODIFICATIONS
03/10/2018	IND-0	

LEGENDE :

CANALISATION EAU POTABLE:

Canalisations en fonte

- DN inférieur à 60mm
- DN 60mm
- DN 80mm
- DN 100mm
- DN 125mm
- DN 150mm
- DN 200mm

Canalisations en PVC

- Ø ext inférieur ou égal à 63mm
- Ø ext 75mm
- Ø ext 90mm
- Ø ext 110mm
- Ø ext 125mm
- Ø ext 140mm
- Ø ext 160mm
- Ø ext 200mm
- Ø ext 225mm

Canalisations en PE

- Ø ext inférieur ou égal à 63mm

EQUIPEMENTS HYDRAULIQUE

- Vanne ouverte
- Vanne fermée
- surpresseur
- Stabilisateur de pression
- Ventouse
- Purge
- Vidange ou décharge
- Compteur de sectorisation sur le réseau
- Forage
- Réservoir au sol
- Château d'eau

PROTECTION INCENDIE

- Poteau incendie
- Bouche Incendie
- Prise accessoire
- Citerne incendie

DECOUPAGE ADMINISTRATIF

- Limite Communale

Réservoir DE CERISY de 250 m3
TN : 71 m NGF
Rad : 70 m NGF
TP : 74 m NGF

FORAGE de CERISY
25 et 35 M3/h

Communauté de Communes du Val de Somme

UDI de Cerisy Chipilly

Commune de Chipilly

Maître d'ouvrage

Communauté de Communes du Val de Somme
31Ter, rue Gambetta - 80800 Corbie

Maître d'oeuvre

VERDI PICARDIE
80 rue de Marcq CS 90 949
59 441 WASQUEHALCedex
lcampagnon@verdi-ingenierie.fr
Tél. 03.28.09.92.00

Repérage des ouvrages	N° d'affaire
	13-01845

PHASE	ECHELLE	Dessiné par	Vérifié par	Approuvé par	N° du plan
DIAG.	1/1250e	SD	LC	LC	1
Nom du fichier :					

DATE	INDICE	MODIFICATIONS
03/10/2018	IND-0	

LEGENDE :

CANALISATION EAU POTABLE:

Canalisations en fonte	Canalisations en PVC	Canalisations en PE
DN inférieur à 60mm	Ø ext inférieur ou égal à 63mm	Ø ext inférieur ou égal à 63mm
DN 60mm	Ø ext 75mm	
DN 80mm	Ø ext 90mm	
DN 100mm	Ø ext 110mm	
	Ø ext 125mm	
DN 125mm	Ø ext 140mm	
DN 150mm	Ø ext 160mm	
	Ø ext 200mm	
DN 200mm	Ø ext 225mm	

EQUIPEMENTS HYDRAULIQUE

- Vanne ouverte
- Vanne fermée (VF)
- surpresseur
- Stabilisateur de pression
- Ventouse
- Purge
- Vidange ou décharge
- Compteur de sectorisation sur le réseau
- Forage
- Réservoir au sol
- Château d'eau

PROTECTION INCENDIE

- Poteau incendie
- Bouche Incendie
- Prise accessoire
- Citerne incendie

DECOUPAGE ADMINISTRATIF

- Limite Communale

Communauté de Communes du Val de Somme

UDI de Corbie

Commune de Corbie

Maître d'ouvrage

Communauté de Communes du Val de Somme
31Ter, rue Gambetta - 80800 Corbie

Maître d'oeuvre

VERDI PICARDIE
80 rue de Marcq CS 90 049
59 441 WASQUEHALCedex
lcampagnon@verdi-ingenierie.fr
Tél. 03.28.09.92.00

Repérage des ouvrages	N° d'affaire
	13-01845

PHASE	ECHELLE	Dessiné par	Vérifié par	Approuvé par	N° du plan
DIAG.	1/2000°	SD	LC	LC	1/3
Nom du fichier :					

DATE	INDICE	MODIFICATIONS
03/10/2018	IND-0	

LEGENDE :

CANALISATION EAU POTABLE:

Canalisations en fonte	Canalisations en PE / PVC
DN inférieur à 60mm	∅ ext inférieur ou égal à 63mm
DN 60mm	∅ ext 75mm
DN 80mm	∅ ext 90mm
DN 100mm	∅ ext 110mm
	∅ ext 125mm
DN 125mm	∅ ext 140mm
DN 150mm	∅ ext 160mm
	∅ ext 200mm
DN 200mm	∅ ext 225mm

EQUIPEMENTS HYDRAULIQUE

- Vanne ouverte
- Vanne fermée
- surpresseur
- Stabilisateur de pression
- Ventouse
- Purge
- Vidange ou décharge
- Compteur de sectorisation sur le réseau
- Forage
- Réservoir au sol
- Château d'eau

PROTECTION INCENDIE

- Poteau incendie
- Bouche Incendie
- Prise accessoire
- Citerne incendie

DECOUPAGE ADMINISTRATIF

- Limite Communale

FORAGE de CORBIE
2 X 180 m3/h

En privée

En privée

Vanne Pi NVST

Vanne de PI NVST

NVST

Cr345 Cr344 Cr343 Cr341 Cr342 Cr327 Cr326 Cr328 Cr330 Cr325 Cr320 Cr331 Cr332 Cr339 Cr340 Cr338 Cr333 Cr335 Cr334 Cr336 Cr337 Cr312 Cr314 Cr313 Cr324 Cr322 Cr321 Cr323 Cr311 Cr310 Cr309 Cr308 Cr307 Cr306 Cr305 Cr304 Cr303 Cr302 Cr301 Cr315 Cr316 Cr317 Cr318 Cr294 Cr293 Cr295 Cr286 Cr300 Cr299 Cr297 Cr298 Cr274 Cr273 Cr272 Cr271 Cr275 Cr270 Cr269 Cr112 Cr113 Cr114 Cr119 Cr115 Cr116 Cr118 Cr117 Cr123 Cr121 Cr124 Cr120 Cr122 Cr197 Cr196 Cr195 Cr192

Communauté de Communes du Val de Somme

UDI de Corbie

Commune de Corbie

Maître d'ouvrage

Communauté de Communes du Val de Somme
31Ter, rue Gambetta - 80800 Corbie

Maître d'oeuvre

VERDI PICARDIE
80 rue de Marcq CS 90 049
59 441 WASQUEHALCedex
lcampagnon@verdi-ingenierie.fr
Tél. 03.28.09.92.00

Repérage des ouvrages	N° d'affaire
	13-01845

PHASE	ECHELLE	Dessiné par	Vérifié par	Approuvé par	N° du plan
DIAG.	1/2000e	SD	LC	LC	2/3
Nom du fichier :					

DATE	INDICE	MODIFICATIONS
03/10/2018	IND-0	

LEGENDE :

CANALISATION EAU POTABLE:

Canalisations en fonte	Canalisations en PE / PVC
DN inférieur à 60mm	∅ ext inférieur ou égal à 63mm
DN 60mm	∅ ext 75mm
DN 80mm	∅ ext 90mm
DN 100mm	∅ ext 110mm
	∅ ext 125mm
DN 125mm	∅ ext 140mm
DN 150mm	∅ ext 160mm
	∅ ext 200mm
DN 200mm	∅ ext 225mm

EQUIPEMENTS HYDRAULIQUE

- Vanne ouverte
- Vanne fermée (VF)
- surpresseur
- Stabilisateur de pression
- Ventouse
- Purge
- Vidange ou décharge
- Compteur de sectorisation sur le réseau (C)
- Forage
- Réservoir au sol
- Château d'eau

PROTECTION INCENDIE

- Poteau incendie
- Bouche incendie
- Prise accessoire
- Citerne incendie (CI)

DECOUPAGE ADMINISTRATIF

- Limite Communale

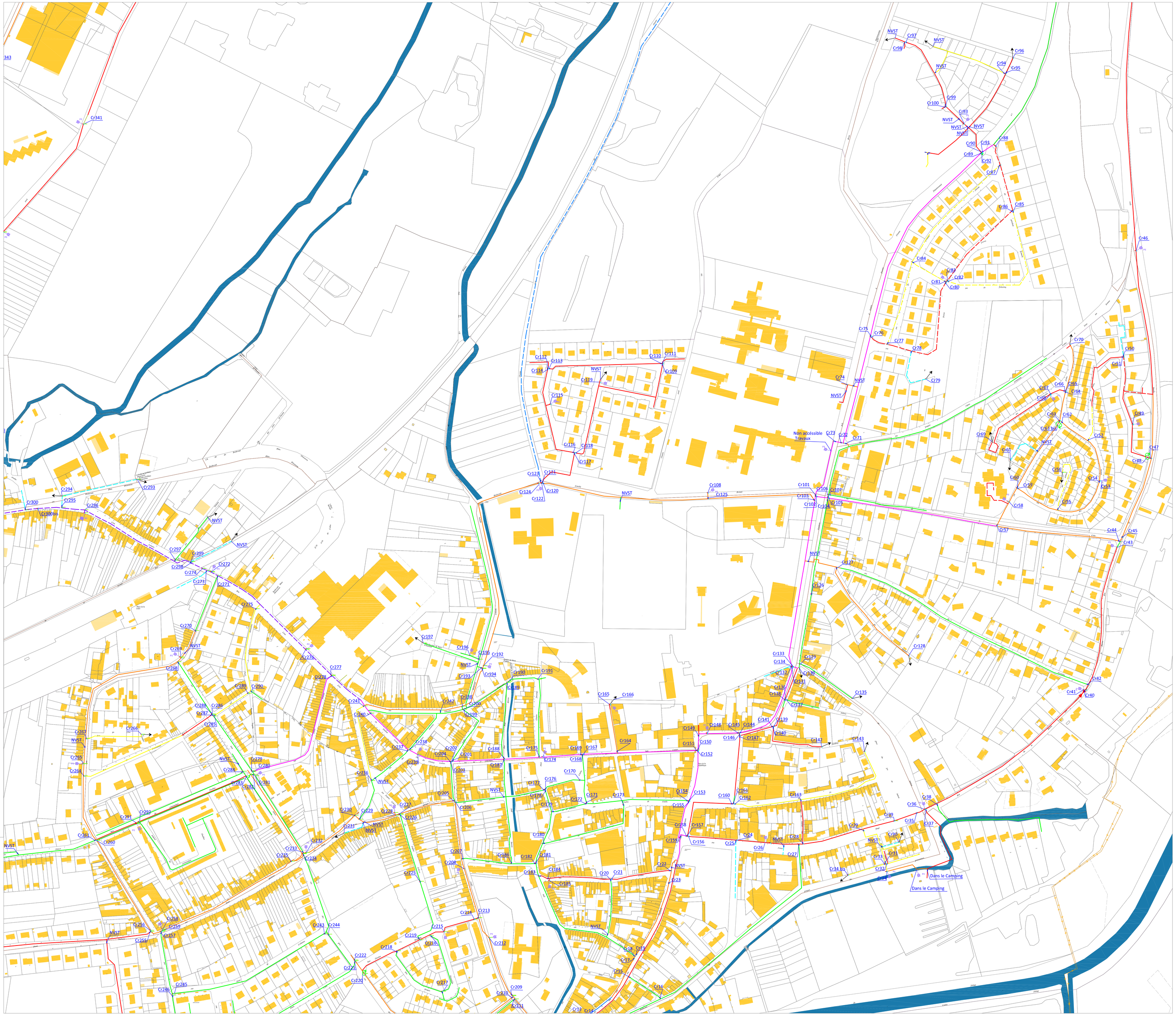

Communauté de Communes du Val de Somme

UDI de Corbie

Commune de Corbie

Maître d'ouvrage

Communauté de Communes du Val de Somme
31Ter, rue Gambetta - 80800 Corbie

Maître d'oeuvre

VERDI PICARDIE
80 rue de Marcq CS 90 049
59 441 WASQUEHAL Cedex
lcampagnon@verdi-ingenierie.fr
Tél. 03.28.09.92.00

Repérage des ouvrages	N° d'affaire
	13-01845

PHASE	ECHELLE	Dessiné par	Vérifié par	Approuvé par	N° du plan
DIAG.	1/2000°	SD	LC	LC	3/3
Nom du fichier :					

DATE	INDICE	MODIFICATIONS
03/10/2018	IND-0	

LEGENDE :

CANALISATION EAU POTABLE:

Canalisations en fonte	Canalisations en PE / PVC
DN inférieur à 60mm	∅ ext inférieur ou égal à 63mm
DN 60mm	∅ ext 75mm
DN 80mm	∅ ext 90mm
DN 100mm	∅ ext 110mm
	∅ ext 125mm
DN 125mm	∅ ext 140mm
DN 150mm	∅ ext 160mm
	∅ ext 200mm
DN 200mm	∅ ext 225mm

EQUIPEMENTS HYDRAULIQUE

- Vanne ouverte
- Vanne fermée (VF)
- surpresseur
- Stabilisateur de pression
- Ventouse
- Purge
- Vidange ou décharge
- Compteur de sectorisation sur le réseau
- Forage
- Réservoir au sol
- Château d'eau

PROTECTION INCENDIE

- Poteau incendie
- Bouche Incendie
- Prise accessoire
- Citerne Incendie (CI)

DECOUPAGE ADMINISTRATIF

- Limite Communale

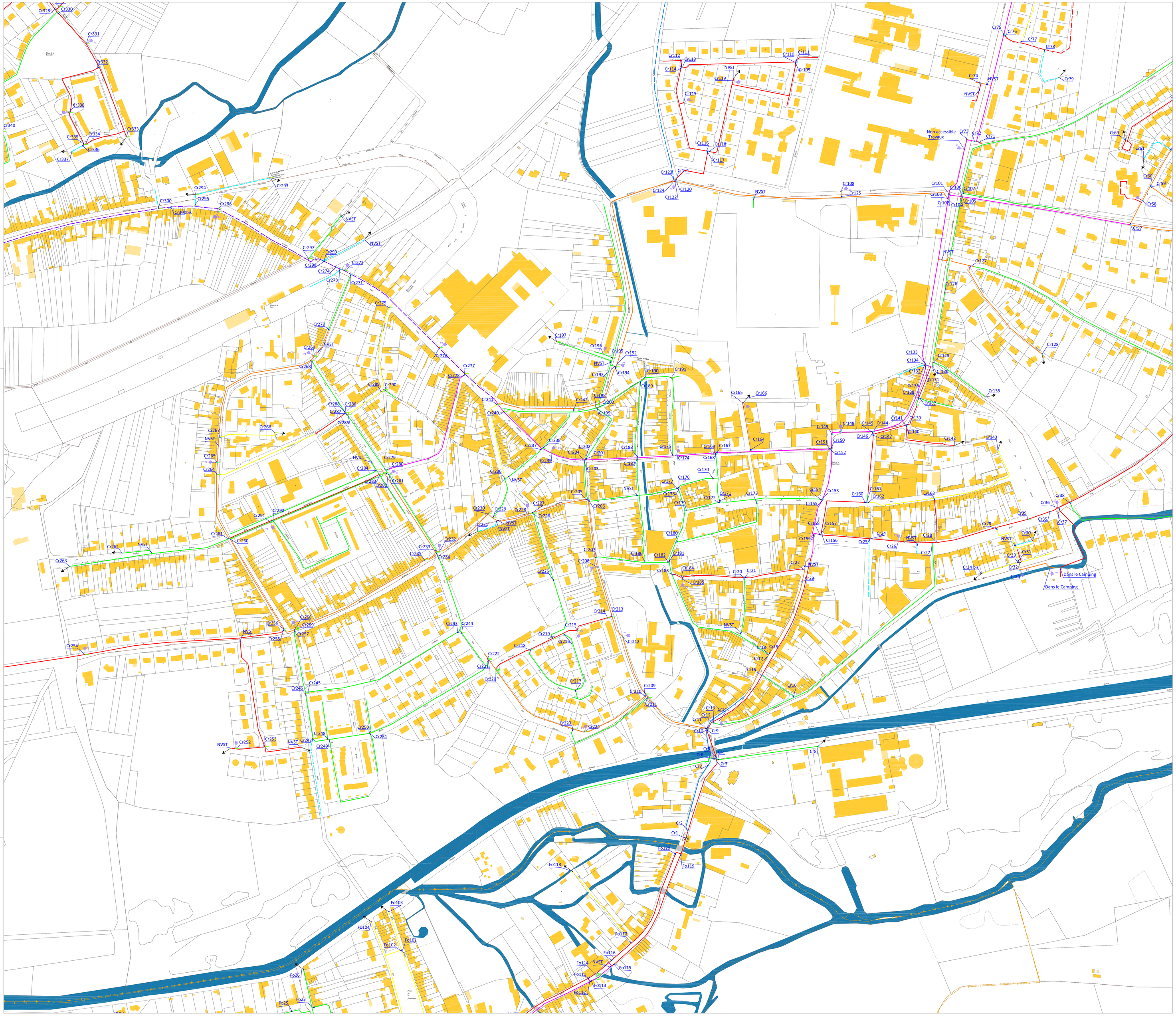

Communauté de Communes du Val de Somme

UDI de Corbie

Commune de Daours

Maître d'ouvrage

Communauté de Communes
du Val de Somme
31Ter, rue Gambetta - 80800 Corbie

Maître d'oeuvre

VERDI PICARDIE
80 rue de Marcq CS 90 049
59 441 WASQUEHAL Cedex
lcampagnon@verdi-ingenierie.fr
Tél. 03.28.09.92.00

Verdi
Sensible à vos ambitions

Repérage des ouvrages

N° d'affaire : 13-01845

PHASE	ECHELLE	Dessiné par	Vérifié par	Approuvé par	N° du plan
DIAG.	1/2000°	SD	LC	LC	1

Nom du fichier :

DATE	INDICE	MODIFICATIONS
03/10/2018	IND-0	

LEGENDE :

CANALISATION EAU POTABLE:

Canalisations en fonte

- DN inférieur à 60mm
- DN 60mm
- DN 80mm
- DN 100mm
- DN 125mm
- DN 150mm
- DN 200mm

Canalisations en PVC

- Ø ext inférieur ou égal à 63mm
- Ø ext 75mm
- Ø ext 90mm
- Ø ext 110mm
- Ø ext 125mm
- Ø ext 140mm
- Ø ext 160mm
- Ø ext 200mm
- Ø ext 225mm

Canalisations en PE

- Ø ext inférieur ou égal à 63mm

EQUIPEMENTS HYDRAULIQUE

- Vanne ouverte
- Vanne fermée (VF)
- surpresseur
- Stabilisateur de pression
- Ventouse
- Purge
- Vidange ou décharge
- Compteur de sectorisation sur le réseau
- Forage
- Réservoir au sol
- Château d'eau

PROTECTION INCENDIE

- Poteau incendie
- Bouche Incendie
- Prise accessoire
- Citerne incendie (CI)

DECOUPAGE ADMINISTRATIF

- Limite Communale

Communauté de Communes du Val de Somme

UDI de Corbie

Commune de Fouilloy

Maître d'ouvrage

Communauté de Communes
du Val de Somme
31Ter, rue Gambetta - 80800 Corbie

Maître d'oeuvre

VERDI PICARDIE
80 rue de Marcq CS 90 949
59 441 WASQUEHALCedex
lcampagnon@verdi-ingenierie.fr
Tél. 03.28.09.92.00

Sensible à vos ambitions

Repérage des ouvrages

N° d'affaire : 13-01845

PHASE	ECHELLE	Dessiné par	Vérifié par	Approuvé par	N° du plan
DIAG.	1/1250°	SD	LC	LC	1

Nom du fichier :

DATE	INDICE	MODIFICATIONS
03/10/2018	IND-0	

LEGENDE :

CANALISATION EAU POTABLE:

Canalisations en fonte	Canalisations en PE / PVC
DN inférieur à 60mm	∅ ext inférieur ou égal à 63mm
DN 60mm	∅ ext 75mm
DN 80mm	∅ ext 90mm
DN 100mm	∅ ext 110mm
	∅ ext 125mm
DN 125mm	∅ ext 140mm
DN 150mm	∅ ext 160mm
	∅ ext 200mm
DN 200mm	∅ ext 225mm

EQUIPEMENTS HYDRAULIQUE

- Vanne ouverte
- Vanne fermée (VF)
- surpresseur
- Stabilisateur de pression
- Ventouse
- Purge
- Vidange ou décharge
- Compteur de sectorisation sur le réseau
- Forage
- Réservoir au sol
- Château d'eau

PROTECTION INCENDIE

- Poteau incendie
- Bouche Incendie
- Prise accessoire
- Citerne incendie

DECOUPAGE ADMINISTRATIF

- Limite Communale

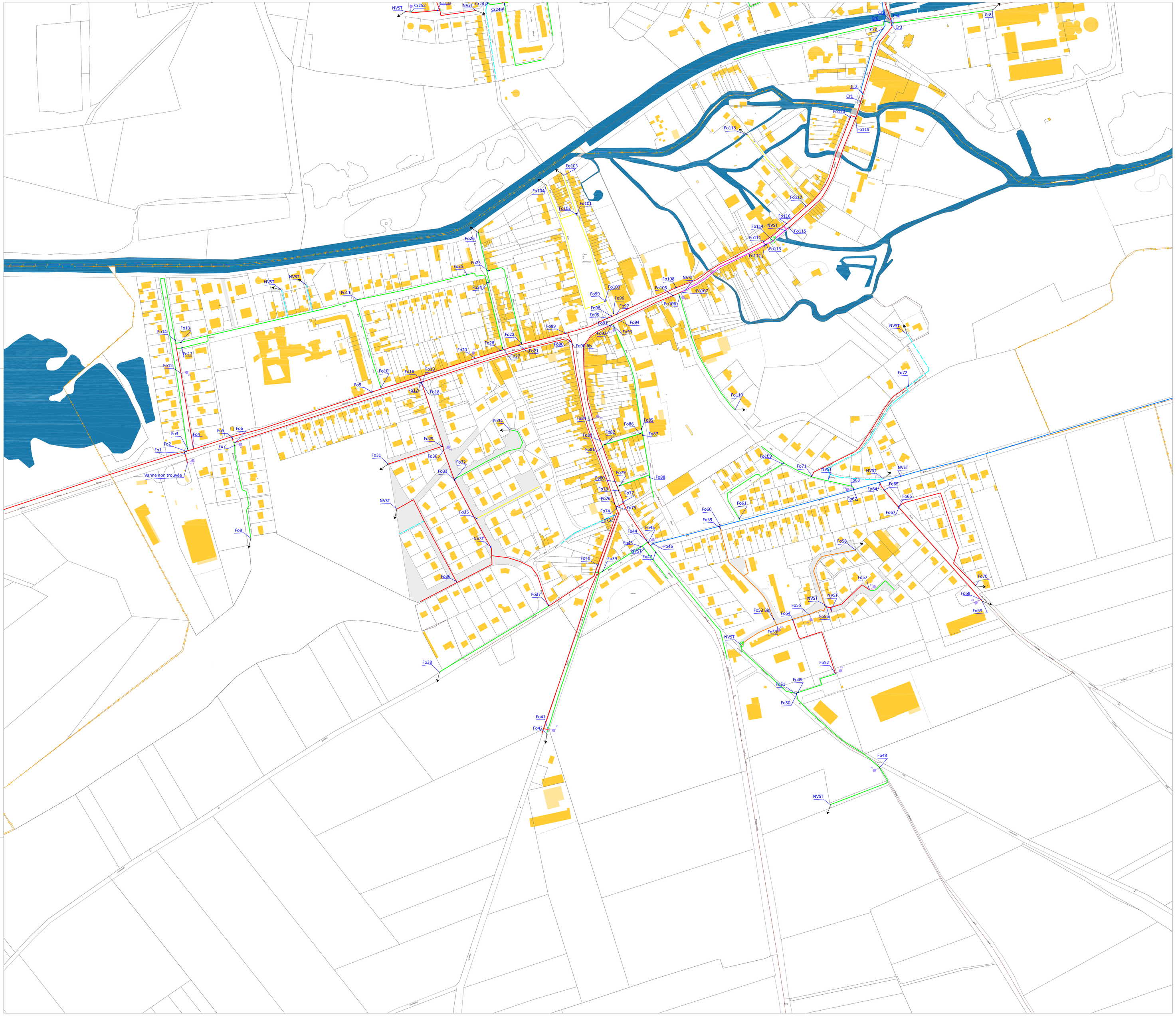

Communauté de Communes du Val de Somme

UDI de la Haute Vallée de l'Hallue

Commune de Franvillers

Maître d'ouvrage

Communauté de Communes du Val de Somme
31Ter, rue Gambetta - 80800 Corbie

Maître d'oeuvre

VERDI PICARDIE
80 rue de Marcq CS 90 049
59 441 WASQUEHAL Cedex
lcampagnon@verdi-ingenierie.fr
Tél. 03.28.09.92.00

Sensible à vos ambitions

Repérage des ouvrages	N° d'affaire
	13-01845

PHASE	ECHELLE	Dessiné par	Vérifié par	Approuvé par	N° du plan
DIAG.	1/2000°	SD	LC	LC	1
Nom du fichier :					

DATE	INDICE	MODIFICATIONS
03/10/2018	IND-0	

LEGENDE :

CANALISATION EAU POTABLE:

Canalisations en fonte	Canalisations en PE / PVC
DN inférieur à 60mm	∅ ext inférieur ou égal à 63mm
DN 60mm	∅ ext 75mm
DN 80mm	∅ ext 90mm
DN 100mm	∅ ext 110mm
	∅ ext 125mm
DN 125mm	∅ ext 140mm
DN 150mm	∅ ext 160mm
	∅ ext 200mm
DN 200mm	∅ ext 225mm

EQUIPEMENTS HYDRAULIQUE

- Vanne ouverte
- VF Vanne fermée
- surpresseur
- Stabilisateur de pression
- Ventouse
- Purge
- Vidange ou décharge
- Compteur de sectorisation sur le réseau
- Forage
- Réservoir au sol
- Château d'eau

PROTECTION INCENDIE

- Poteau incendie
- Bouche Incendie
- Prise accessoire
- Citerne Incendie

DECOUPAGE ADMINISTRATIF

- Limite Communale

F28 F25 NVST F26 F27 F24 F22 F23 F21 F20 F19 F17 F18 F16 F15 F14 F13 F12 F11 F10 NVST NVST (sous enrobée) F9 F8 F7 F6 F4 F5 F3 F2 F1

Gentelles

N
ROITE CHEMIN DE BLANGY
AU CHEMIN DE DAOURS
Voie communale n° 204 de Gentelles à Daours
LE CHEMIN DE CACHY
LES CHAMPS SUZANNE
DERRIERE LE CIMETIERE
Chemin de la rue Neuve
Rue Victor Hugo
Ø200 FD (1976) Rue Victor Hugo
Ø150 FG (1945)
Ø100 FD (1998)
Ø200 FD (1976) Route départementale n° 168 de Boves à Villers-Bretonneux
Ø150 FD (1994)
Rue de la République Ø150 FD (1994)
Rue Jules Barni
Rue du Chêne Septembre
Chemin de la Cense
Ø100 FD (2004) Rue Léopold Lefrançois
Rue Sadi Carnot Ø150 FD (1994)
Chemin du Jardin Bardoux
Rue Pasteur
Ø60 FD (1994)
Route Fairchêne
Ø60 FD (1980)
Ø60 FD (1998)
Ø60 FD (2000)
Ø100 FD (2008)
Ø100 FD (2009)
Ø60 FD (2009)
Ø60 FD (2011)
Ø60 FD (2018)
Ø100 FD (2019)
Ø150 FD (1980)
Ø100 FD (1998)
Ø150 FG (1945)
R.D. n° 168 Rue Victor Hugo
Chemin de Thezy
Rue de la Fosse Menteur
Ø60 FD (1998)
Ø100 FD (2008)
Ø100 FD (2008)
Ø100 FD (2008)
Ø60 FD (2011)
Ø60 FD (2018)
Ø100 FD (2019)
Ø60 FD (1994)
Ø60 FD (1994)
Ø60 FD (1994

Communauté de Communes du Val de Somme

UDI de Corbie

Commune d'Hamelet

Maître d'ouvrage

Communauté de Communes du Val de Somme
31Ter, rue Gambetta - 80800 Corbie

Maître d'oeuvre

VERDI PICARDIE
80 rue de Marcq CS 90 049
59 441 WASQUEHALCedex
lcampagnon@verdi-ingenierie.fr
Tél. 03.28.09.92.00

Sensible à vos ambitions

Repérage des ouvrages	N° d'affaire
	13-01845

PHASE	ECHELLE	Dessiné par	Vérifié par	Approuvé par	N° du plan
DIAG.	1/1250°	SD	LC	LC	1
Nom du fichier :					

DATE	INDICE	MODIFICATIONS
03/10/2018	IND-0	

LEGENDE :

CANALISATION EAU POTABLE:

Canalisations en fonte

- DN inférieur à 60mm
- DN 60mm
- DN 80mm
- DN 100mm
- DN 125mm
- DN 150mm
- DN 200mm

Canalisations en PVC

- Ø ext inférieur ou égal à 63mm
- Ø ext 75mm
- Ø ext 90mm
- Ø ext 110mm
- Ø ext 125mm
- Ø ext 140mm
- Ø ext 160mm
- Ø ext 200mm
- Ø ext 225mm

Canalisations en PE

- Ø ext inférieur ou égal à 63mm

EQUIPEMENTS HYDRAULIQUE

- Vanne ouverte
- Vanne fermée (VF)
- surpresseur
- Stabilisateur de pression
- Ventouse
- Purge
- Vidange ou décharge
- Compteur de sectorisation sur le réseau
- Forage
- Réservoir au sol
- Château d'eau

PROTECTION INCENDIE

- Poteau incendie
- Bouche Incendie
- Prise accessoire
- Citerne incendie

DECOUPAGE ADMINISTRATIF

- Limite Communale

Communauté de Communes du Val de Somme

UDI de la Vallée d'Ancre

Commune de Heilly

Maître d'ouvrage

Communauté de Communes du Val de Somme
31Ter, rue Gambetta - 80800 Corbie

Maître d'oeuvre

VERDI PICARDIE
80 rue de Marcq CS 90 049
59 441 WASQUEHALCedex
lcampagnon@verdi-ingenierie.fr
Tél. 03.28.09.92.00

Repérage des ouvrages	N° d'affaire
	13-01845

PHASE	ECHELLE	Dessiné par	Vérifié par	Approuvé par	N° du plan
DIAG.	1/2000°	SD	LC	LC	1
Nom du fichier :					

DATE	INDICE	MODIFICATIONS
03/10/2018	IND-0	

LEGENDE :

CANALISATION EAU POTABLE:

Canalisations en fonte	Canalisations en PE / PVC
DN inférieur à 60mm	∅ ext inférieur ou égal à 63mm
DN 60mm	∅ ext 75mm
DN 80mm	∅ ext 90mm
DN 100mm	∅ ext 110mm
	∅ ext 125mm
DN 125mm	∅ ext 140mm
DN 150mm	∅ ext 160mm
	∅ ext 200mm
DN 200mm	∅ ext 225mm

EQUIPEMENTS HYDRAULIQUE

- Vanne ouverte
- VF Vanne fermée
- surpresseur
- Stabilisateur de pression
- Ventouse
- Purge
- Vidange ou décharge
- C Compteur de sectorisation sur le réseau
- Forage
- Réservoir au sol
- Château d'eau

PROTECTION INCENDIE

- Poteau incendie
- Bouche Incendie
- Prise accessoire
- Citerne Incendie

DECOUPAGE ADMINISTRATIF

- Limite Communale

Communauté de Communes
du
Val de Somme

UDI de Hénencourt/Lavieville

Commune de Hénencourt

Maître d'ouvrage

Communauté de Communes
du Val de Somme
31Ter, rue Gambetta - 80800 Corbie

Maître d'oeuvre

VERDI PICARDIE
80 rue de Marcq CS 90 049
59 441 WASQUEHAL Cedex
lcompagnon@verdi-ingenierie.fr
Tél. 03.28.09.92.00

Repérage des ouvrages

N° d'affaire : 13-01845

PHASE	ECHELLE	Dessiné par	Vérifié par	Approuvé par	N° du plan
DIAG.	1/1250°	SD	LC	LC	1

Nom du fichier :

DATE	INDICE	MODIFICATIONS
03/10/2018	IND-0	

LEGENDE :

CANALISATION EAU POTABLE:

Canalisations en fonte / Amiante Ciment	Canalisations en PVC	Canalisations en PE
DN inférieur à 60mm	Ø ext inférieur ou égal à 63mm	Ø ext inférieur ou égal à 63mm
DN 60mm	Ø ext 75mm	
DN 80mm	Ø ext 90mm	
DN 100mm	Ø ext 110mm	
	Ø ext 125mm	
DN 125mm	Ø ext 140mm	
DN 150mm	Ø ext 160mm	
	Ø ext 200mm	
DN 200mm	Ø ext 225mm	

EQUIPEMENTS HYDRAULIQUE

- Vanne ouverte
- Vanne fermée
- surpresseur
- Stabilisateur de pression
- Ventouse
- Purge
- Vidange ou décharge
- Compteur de sectorisation sur le réseau
- Forage
- Réservoir au sol
- Château d'eau

PROTECTION INCENDIE

- Poteau incendie
- Bouche Incendie
- Prise accessoire
- Citerne incendie

DECOUPAGE ADMINISTRATIF

- Limite Communale

Réservoir sur tour de 100 m3
d'HENENCOURT
TN : 120,25 m NGF
Rad : 130,75 m NGF
TP : 133,95 m NGF
Surpresseur 3 x 16 m3/h
FORAGE d'HENENCOURT
12 m3/h vers Baizieux
20 m3/h vers Hénencourt

Communauté de Communes
du Val de Somme

UDI de la Haute Vallée de l'Hallue

Commune de Lahoussoye

Maître d'ouvrage

Communauté de Communes
du Val de Somme
31Ter, rue Gambetta - 80800 Corbie

Maître d'oeuvre

VERDI PICARDIE
80 rue de Marcq CS 90 049
59 441 WASQUEHAL Cedex
lcompagnon@verdi-ingenierie.fr
Tél. 03.28.09.92.00

Repérage des ouvrages	N° d'affaire
	13-01845

PHASE	ECHELLE	Dessiné par	Vérifié par	Approuvé par	N° du plan
DIAG.	1/1250°	SD	LC	LC	1
Nom du fichier :					

DATE	INDICE	MODIFICATIONS
03/10/2018	IND-0	

Réservoir sur tour de 60 m3 de LAHOUSSOYE
TN : 123,1 m NGF
Rad : 128 m NGF
TP : 130,1 m NGF
Surpresseur de 4 x 21 m3/h

LEGENDE :

CANALISATION EAU POTABLE:

Canalisations en fonte

- DN inférieur à 60mm
- DN 60mm
- DN 80mm
- DN 100mm
- DN 125mm
- DN 150mm
- DN 200mm

Canalisations en PE / PVC

- ∅ ext inférieur ou égal à 63mm
- ∅ ext 75mm
- ∅ ext 90mm
- ∅ ext 110mm
- ∅ ext 125mm
- ∅ ext 140mm
- ∅ ext 160mm
- ∅ ext 200mm
- ∅ ext 225mm

EQUIPEMENTS HYDRAULIQUE

- Vanne ouverte
- VF Vanne fermée
- surpresseur
- Stabilisateur de pression
- Ventouse
- Purge
- Vidange ou décharge
- C Compteur de sectorisation sur le réseau
- Forage
- Réservoir au sol
- Château d'eau

PROTECTION INCENDIE

- Poteau incendie
- Bouche Incendie
- Prise accessoire
- Citerne Incendie

DECOUPAGE ADMINISTRATIF

- Limite Communale

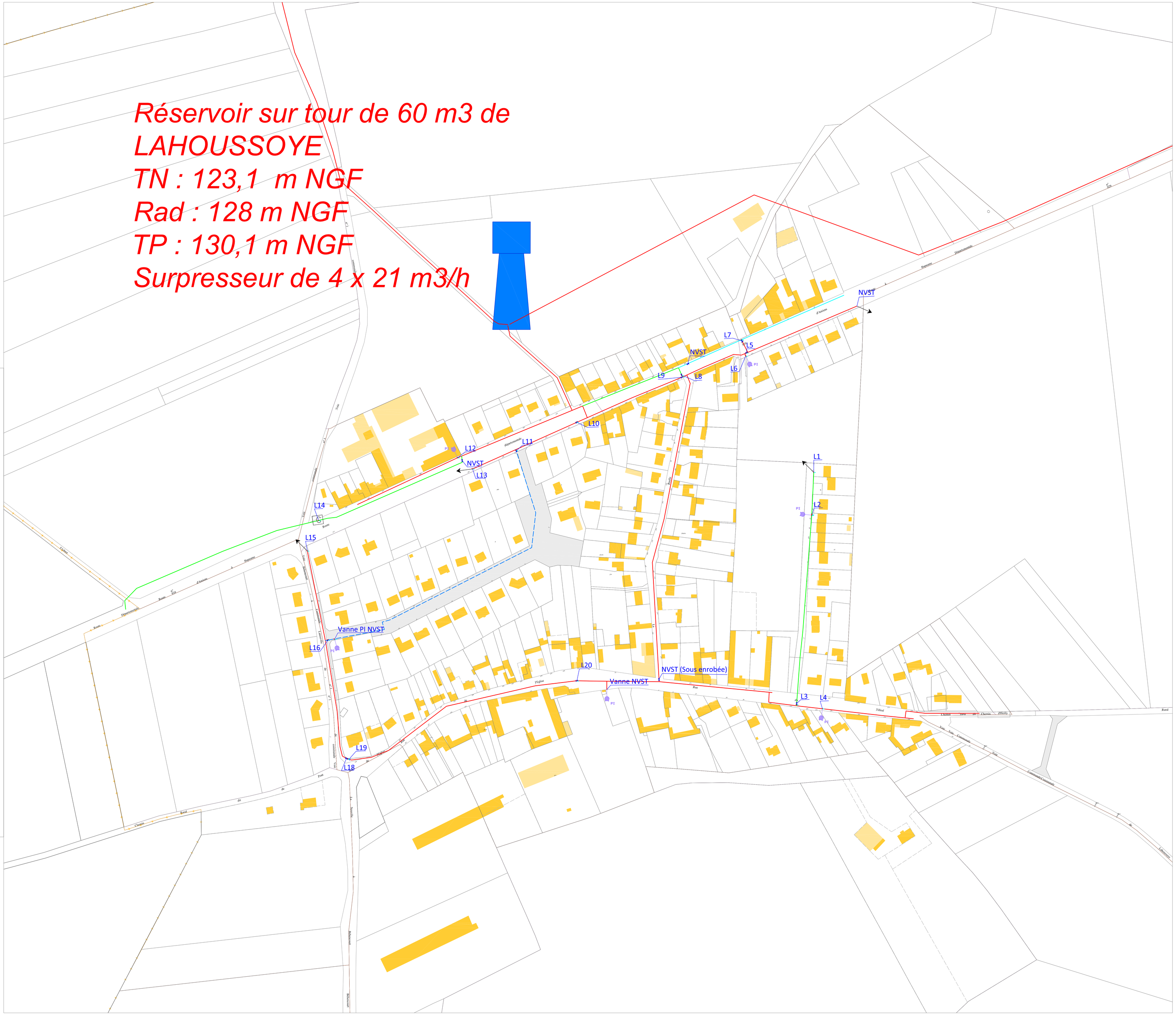
L1
L2
L3
L4
L5
L6
L7
L8
L9
L10
L11
L12
L13
L14
L15
L16
L18
L19
L20
NVST
NVST
NVST
NVST (Sous enrobée)
Vanne PI NVST
Vanne NVST
PI
PI
PI
PI
Route
Route
Route
Route
Route
Route
Rue
Rue
Rue

Communauté de Communes
du Val de Somme

UDI de la Haute Vallée de l'Hallue

Commune de Lahoussoye

Maître d'ouvrage

Communauté de Communes
du Val de Somme
31Ter, rue Gambetta - 80800 Corbie

Maître d'oeuvre

VERDI PICARDIE
80 rue de Marcq CS 90 049
59 441 WASQUEHAL Cedex
lcompagnon@verdi-ingenierie.fr
Tél. 03.28.09.92.00

Repérage des ouvrages	N° d'affaire
	13-01845

PHASE	ECHELLE	Dessiné par	Vérifié par	Approuvé par	N° du plan
DIAG.	1/1250°	SD	LC	LC	1
Nom du fichier :					

DATE	INDICE	MODIFICATIONS
03/10/2018	IND-0	

Réservoir sur tour de 60 m3 de LAHOUSSOYE
TN : 123,1 m NGF
Rad : 128 m NGF
TP : 130,1 m NGF
Surpresseur de 4 x 21 m3/h

LEGENDE :

CANALISATION EAU POTABLE:

Canalisations en fonte

- DN inférieur à 60mm
- DN 60mm
- DN 80mm
- DN 100mm
- DN 125mm
- DN 150mm
- DN 200mm

Canalisations en PE / PVC

- ∅ ext inférieur ou égal à 63mm
- ∅ ext 75mm
- ∅ ext 90mm
- ∅ ext 110mm
- ∅ ext 125mm
- ∅ ext 140mm
- ∅ ext 160mm
- ∅ ext 200mm
- ∅ ext 225mm

EQUIPEMENTS HYDRAULIQUE

- Vanne ouverte
- VF Vanne fermée
- surpresseur
- Stabilisateur de pression
- Ventouse
- Purge
- Vidange ou décharge
- C Compteur de sectorisation sur le réseau
- Forage
- Réservoir au sol
- Château d'eau

PROTECTION INCENDIE

- Poteau incendie
- Bouche Incendie
- Prise accessoire
- Citerne Incendie

DECOUPAGE ADMINISTRATIF

- Limite Communale

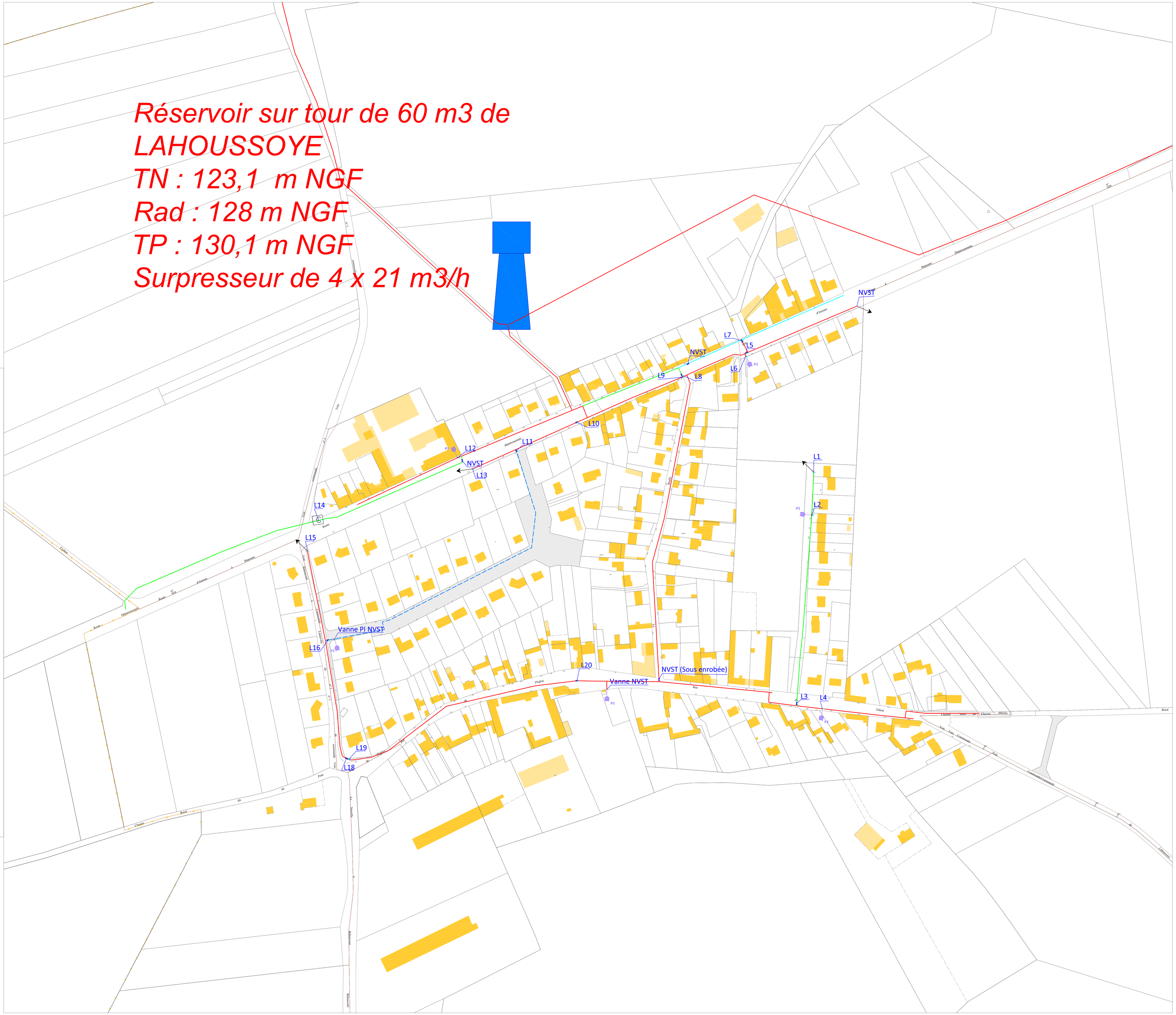
L1
L2
L3
L4
L5
L6
L7
L8
L9
L10
L11
L12
L13
L14
L15
L16
L18
L19
L20
NVST
NVST
NVST
NVST (Sous enrobée)
Vanne PI NVST
Vanne NVST
PI
PI
PI
PI
Route
Route
Route
Route
Route
Route
Rue
Rue
Rue

Communauté de Communes
du Val de Somme

UDI de la Haute Vallée de l'Hallue

Commune de Lahoussoye

Maître d'ouvrage

Communauté de Communes
du Val de Somme
31Ter, rue Gambetta - 80800 Corbie

Maître d'oeuvre

VERDI PICARDIE
80 rue de Marcq CS 90 049
59 441 WASQUEHAL Cedex
lcompagnon@verdi-ingenierie.fr
Tél. 03.28.09.92.00

Repérage des ouvrages	N° d'affaire
	13-01845

PHASE	ECHELLE	Dessiné par	Vérifié par	Approuvé par	N° du plan
DIAG.	1/1250°	SD	LC	LC	1
Nom du fichier :					

DATE	INDICE	MODIFICATIONS
03/10/2018	IND-0	

Réservoir sur tour de 60 m3 de LAHOUSSOYE
TN : 123,1 m NGF
Rad : 128 m NGF
TP : 130,1 m NGF
Surpresseur de 4 x 21 m3/h

LEGENDE :

CANALISATION EAU POTABLE:

Canalisations en fonte

- DN inférieur à 60mm
- DN 60mm
- DN 80mm
- DN 100mm
- DN 125mm
- DN 150mm
- DN 200mm

Canalisations en PE / PVC

- ∅ ext inférieur ou égal à 63mm
- ∅ ext 75mm
- ∅ ext 90mm
- ∅ ext 110mm
- ∅ ext 125mm
- ∅ ext 140mm
- ∅ ext 160mm
- ∅ ext 200mm
- ∅ ext 225mm

EQUIPEMENTS HYDRAULIQUE

- Vanne ouverte
- VF Vanne fermée
- surpresseur
- Stabilisateur de pression
- Ventouse
- Purge
- Vidange ou décharge
- C Compteur de sectorisation sur le réseau
- Forage
- Réservoir au sol
- Château d'eau

PROTECTION INCENDIE

- Poteau incendie
- Bouche Incendie
- Prise accessoire
- Citerne Incendie

DECOUPAGE ADMINISTRATIF

- Limite Communale

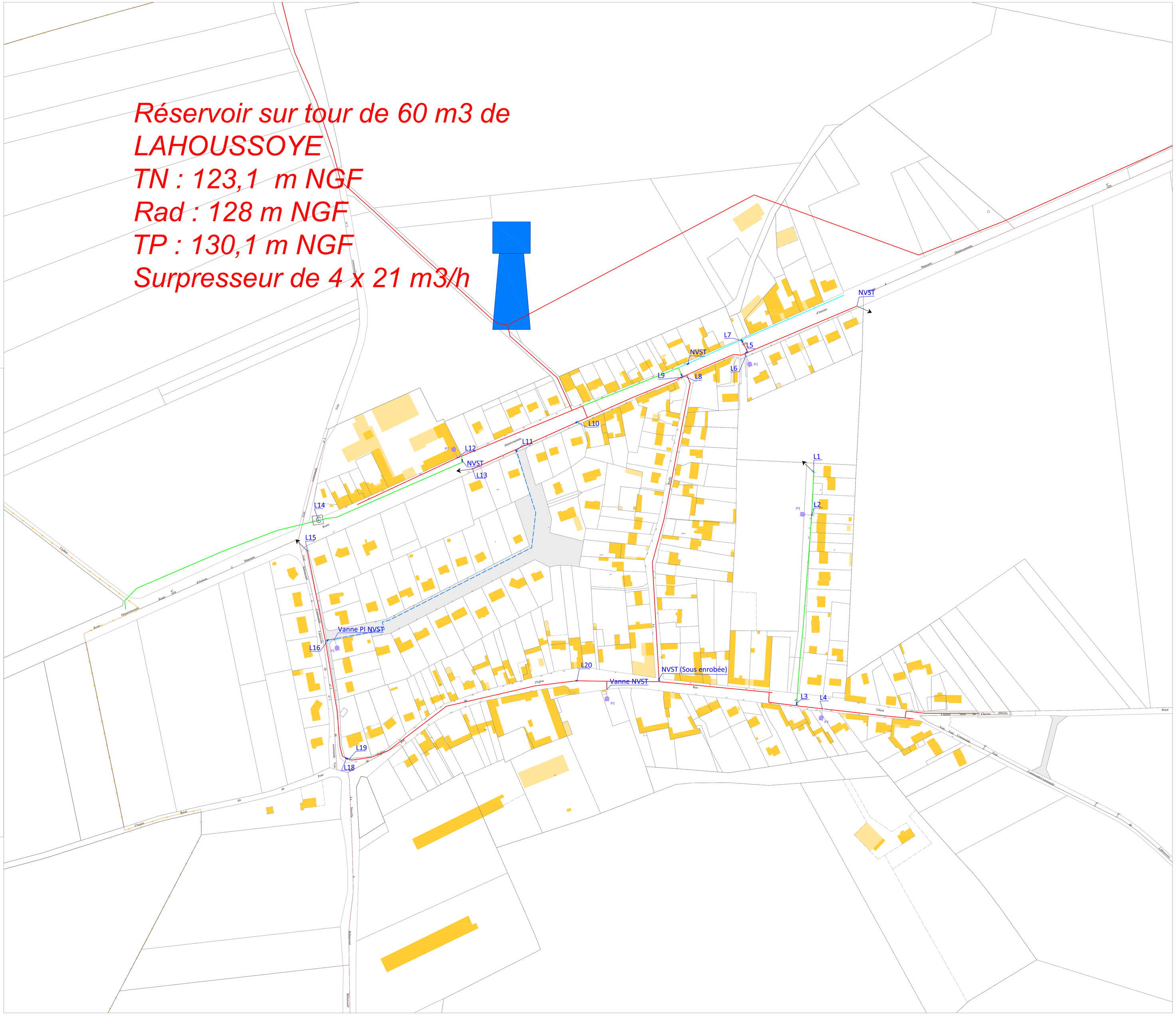
L1
L2
L3
L4
L5
L6
L7
L8
L9
L10
L11
L12
L13
L14
L15
L16
L18
L19
L20
NVST
NVST
NVST
NVST (Sous enrobée)
Vanne PI NVST
Vanne NVST
PI
PI
PI
PI
Route
Route
Route
Route
Route
Route
Rue
Rue
Rue

Communauté de Communes du Val de Somme

UDI de Lamotte Brebière

Commune de Lamotte Brebière

Maître d'ouvrage

Communauté de Communes du Val de Somme
31Ter, rue Gambetta - 80800 Corbie

Maître d'oeuvre

VERDI PICARDIE
80 rue de Marcq CS 90 949
59 441 WASQUEHALCedex
lcampagnon@verdi-ingenierie.fr
Tél. 03.28.09.92.00

Repérage des ouvrages	N° d'affaire
	13-01845

PHASE	ECHELLE	Dessiné par	Vérifié par	Approuvé par	N° du plan
DIAG.	1/2000°	SD	LC	LC	1
Nom du fichier :					

DATE	INDICE	MODIFICATIONS
03/10/2018	IND-0	

LEGENDE :

CANALISATION EAU POTABLE:

Canalisations en fonte

- DN inférieur à 60mm
- DN 60mm
- DN 80mm
- DN 100mm
- DN 125mm
- DN 150mm
- DN 200mm

Canalisations en PE / PVC

- ∅ ext inférieur ou égal à 63mm
- ∅ ext 75mm
- ∅ ext 90mm
- ∅ ext 110mm
- ∅ ext 125mm
- ∅ ext 140mm
- ∅ ext 160mm
- ∅ ext 200mm
- ∅ ext 225mm

EQUIPEMENTS HYDRAULIQUE

- Vanne ouverte
- Vanne fermée
- surpresseur
- Stabilisateur de pression
- Ventouse
- Purge
- Vidange ou décharge
- Compteur de sectorisation sur le réseau
- Forage
- Réservoir au sol
- Château d'eau

PROTECTION INCENDIE

- Poteau incendie
- Bouche Incendie
- Prise accessoire
- Citerne incendie

DECOUPAGE ADMINISTRATIF

- Limite Communale

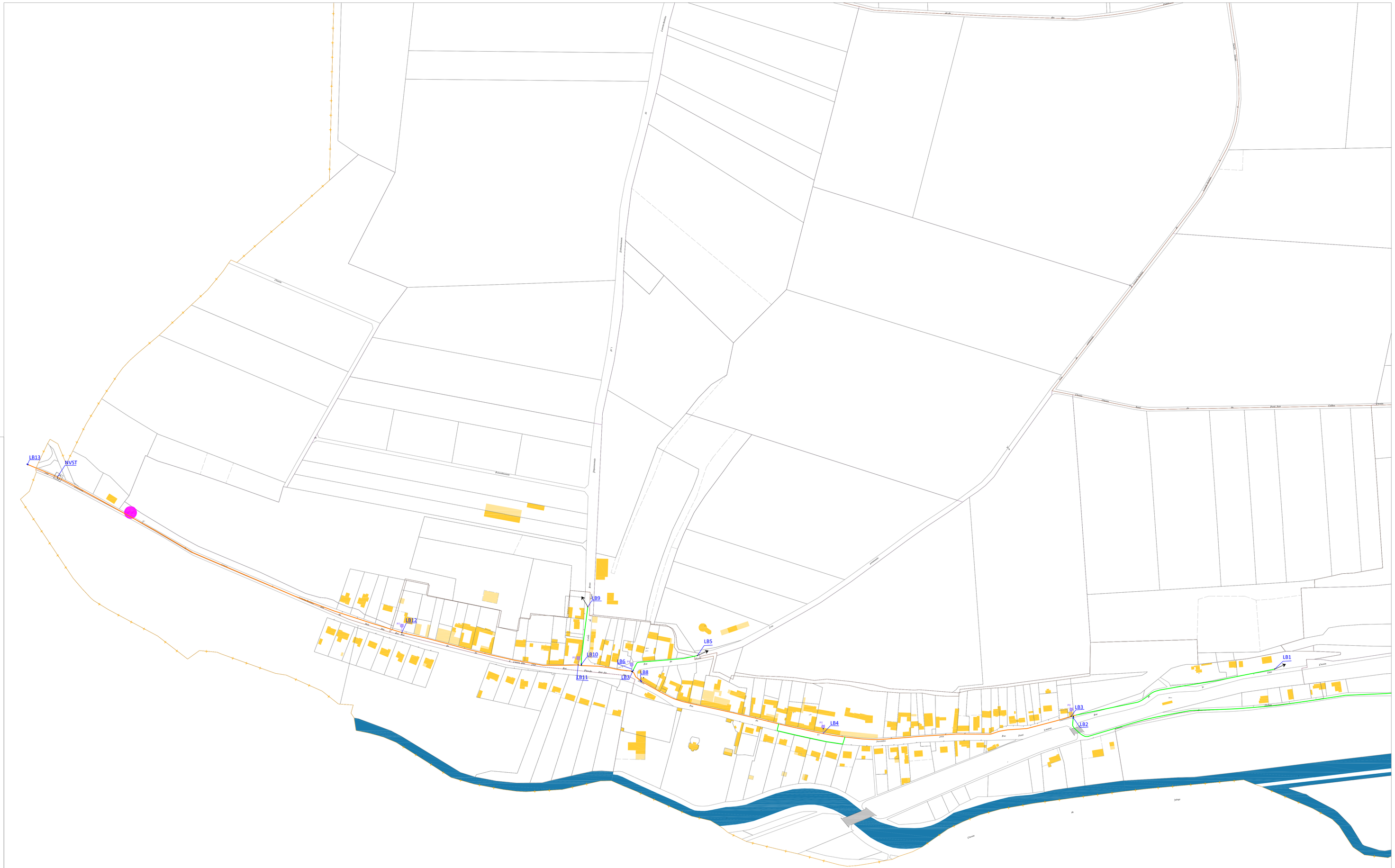

Lamotte - Warfusée

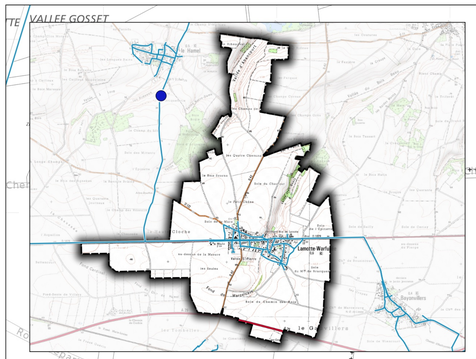

N

0 50 100 150 200 m

Réseau AEP schématique - 28.10.2019 - Source cadastre: DGFiP ; Scan25: GEO2FRANCE - Echelle cartouche: 1:37000

Légende

- Captage/Forage
- Réservoir :
  - Principal
  - Secondaire
- Réseau AEP :
  - Distribution
  - Refoulement
  - Borne de puisage (MONECA)
- Hydrant :
  - Poteau Incendie
  - Bouche Incendie
  - Réserve Incendie
- Limite communale

SIEP du Santerre

Le Hamel

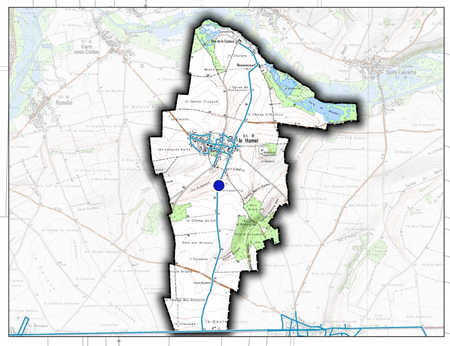

Légende

- Captage/Forage
- Réservoir :
  - Principal
  - Secondaire
- Réseau AEP :
  - Distribution
  - Refoulement
  - Borne de puisage (MONECA)
- Hydrant :
  - Poteau Incendie
  - Bouche Incendie
  - Réserve Incendie
- Limite communale

Réseau AEP schématique - 28.10.2019 - Source cadastre: DGFiP ; Scan25; GEO2FRANCE - Echelle cartouche: 1:37000

SIEP du Santerre

Marcelcave

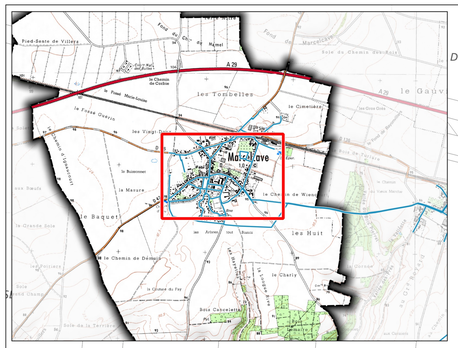

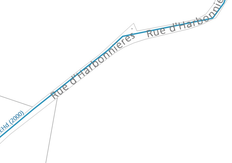

Légende

Vanne :
- Ouverte
- Fermée

Hydrant :
- Poteau Incendie
- Bouche Incendie
- Réserve Incendie
- Purge/Vidange
- Ventouse
- Compteur de sectorisation
- Stabilisateur/Limiteur de pression
- Surpresseur
- Robinet de Prise en Charge
- Compteur abonné
- Borne de puisage (MONECA)
- Chasse
- Bouche de remplissage lavage
- Borne fontaine
- Point d'écoute de réseau
- Tampon

Réseau AEP :
- Distribution
- Refoulement
- Canalisation abandonnée
- Branchement
- Captage/Forage

Réservoir :
- Principal
- Secondaire
- Chambre
- Limite communale

0 25 50 75 100 m

Réseau AEP schématique - 12.10.2018 - Source cadastre DGFiP - Echelle cartouche: 1:25000

SIEP du Santerre

Communauté de Communes du Val de Somme

UDI de la Vallée d'Ancre

Commune de Méricourt l'Abbé

Maître d'ouvrage

Communauté de Communes du Val de Somme
31Ter, rue Gambetta - 80800 Corbie

Maître d'oeuvre

VERDI PICARDIE
80 rue de Marcq CS 90 049
59 441 WASQUEHALCedex
lcompagnon@verdi-ingenierie.fr
Tél. 03.28.09.92.00

Repérage des ouvrages	N° d'affaire
	13-01845

PHASE	ECHELLE	Dessiné par	Vérifié par	Approuvé par	N° du plan
DIAG.	1/2000°	SD	LC	LC	1
Nom du fichier :					

DATE	INDICE	MODIFICATIONS
03/10/2018	IND-0	

LEGENDE :

CANALISATION EAU POTABLE:

Canalisations en fonte	Canalisations en PE / PVC
DN inférieur à 60mm	∅ ext inférieur ou égal à 63mm
DN 60mm	∅ ext 75mm
DN 80mm	∅ ext 90mm
DN 100mm	∅ ext 110mm
	∅ ext 125mm
DN 125mm	∅ ext 140mm
DN 150mm	∅ ext 160mm
	∅ ext 200mm
DN 200mm	∅ ext 225mm

EQUIPEMENTS HYDRAULIQUE

- Vanne ouverte
- Vanne fermée (VF)
- surpresseur
- Stabilisateur de pression
- Ventouse
- Purge
- Vidange ou décharge
- Compteur de sectorisation sur le réseau
- Forage
- Réservoir au sol
- Château d'eau

PROTECTION INCENDIE

- Poteau incendie
- Bouche Incendie
- Prise accessoire
- Citerne Incendie

DECOUPAGE ADMINISTRATIF

- Limite Communale

Communauté de Communes du Val de Somme

UDI de Morcourt

Commune de Morcourt

Maître d'ouvrage

Communauté de Communes du Val de Somme
31Ter, rue Gambetta - 80800 Corbie

Maître d'oeuvre

VERDI PICARDIE
80 rue de Marcq CS 90 049
59 441 WASQUEHALCedex
lcompagnon@verdi-ingenierie.fr
Tél. 03.28.09.92.00

Repérage des ouvrages	N° d'affaire
	13-01845

PHASE	ECHELLE	Dessiné par	Vérifié par	Approuvé par	N° du plan
DIAG.	1/1250°	SD	LC	LC	1
Nom du fichier :					

DATE	INDICE	MODIFICATIONS
03/10/2018	IND-0	

LEGENDE :

CANALISATION EAU POTABLE:

Canalisations en fonte	Canalisations en PVC	Canalisations en PE
DN inférieur à 60mm	Ø ext inférieur ou égal à 63mm	Ø ext inférieur ou égal à 63mm
DN 60mm	Ø ext 75mm	
DN 80mm	Ø ext 90mm	
DN 100mm	Ø ext 110mm	
	Ø ext 125mm	
DN 125mm	Ø ext 140mm	
DN 150mm	Ø ext 160mm	
	Ø ext 200mm	
DN 200mm	Ø ext 225mm	

EQUIPEMENTS HYDRAULIQUE

- Vanne ouverte
- Vanne fermée
- surpresseur
- Stabilisateur de pression
- Ventouse
- Purge
- Vidange ou décharge
- Compteur de sectorisation sur le réseau
- Forage
- Réservoir au sol
- Château d'eau

PROTECTION INCENDIE

- Poteau incendie
- Bouche Incendie
- Prise accessoire
- Citerne incendie

DECOUPAGE ADMINISTRATIF

- Limite Communale

Mo1 Mo2 Mo3 Mo4 Mo5 Mo6 Mo7 Mo8 Mo9 Mo10 Mo11 Mo12 Mo13 Mo14 Mo15 Mo16 Mo17 Mo18 Mo19

Réservoir sur tour de 70 m3
de MORCOURT
TN : 68 m NGF
Rad :73 m NGF

Communauté de Communes du Val de Somme

UDI de la Vallée d'Ancre

Commune de Ribemont sur Ancre

Maître d'ouvrage

Communauté de Communes du Val de Somme
31Ter, rue Gambetta - 80800 Corbie

Maître d'oeuvre

VERDI PICARDIE
80 rue de Marcq CS 90 049
59 441 WASQUEHAL Cedex
lcampagnon@verdi-ingenierie.fr
Tél. 03.28.09.92.00

Repérage des ouvrages	N° d'affaire
	13-01845

PHASE	ECHELLE	Dessiné par	Vérifié par	Approuvé par	N° du plan
DIAG.	1/2000°	SD	LC	LC	1
Nom du fichier :					

DATE	INDICE	MODIFICATIONS
03/10/2018	IND-0	

LEGENDE :

CANALISATION EAU POTABLE:

Canalisations en fonte	Canalisations en PE / PVC
DN inférieur à 60mm	∅ ext inférieur ou égal à 63mm
DN 60mm	∅ ext 75mm
DN 80mm	∅ ext 90mm
DN 100mm	∅ ext 110mm
	∅ ext 125mm
DN 125mm	∅ ext 140mm
DN 150mm	∅ ext 160mm
	∅ ext 200mm
DN 200mm	∅ ext 225mm

EQUIPEMENTS HYDRAULIQUE

- Vanne ouverte
- Vanne fermée
- surpresseur
- Stabilisateur de pression
- Ventouse
- Purge
- Vidange ou décharge
- Compteur de sectorisation sur le réseau
- Forage
- Réservoir au sol
- Château d'eau

PROTECTION INCENDIE

- Poteau incendie
- Bouche Incendie
- Prise accessoire
- Citerne Incendie

DECOUPAGE ADMINISTRATIF

- Limite Communale

Communauté de Communes du Val de Somme

UDI de Sailly Laurette

Commune de Sailly Laurette

Maître d'ouvrage

Communauté de Communes du Val de Somme
31Ter, rue Gambetta - 80800 Corbie

Maître d'oeuvre

VERDI PICARDIE
80 rue de Marcq CS 90 049
59 441 WASQUEHAL Cedex
lcompagnon@verdi-ingenierie.fr
Tél. 03.28.09.92.00

Repérage des ouvrages	N° d'affaire
	13-01845

PHASE	ECHELLE	Dessiné par	Vérifié par	Approuvé par	N° du plan
DIAG.	1/2000°	SD	LC	LC	1
Nom du fichier :					

DATE	INDICE	MODIFICATIONS
03/10/2018	IND-0	

LEGENDE :

CANALISATION EAU POTABLE:

Canalisations en fonte	Canalisations en PVC	Canalisations en PE
DN inférieur à 60mm	Ø ext inférieur ou égal à 63mm	Ø ext inférieur ou égal à 63mm
DN 60mm	Ø ext 75mm	
DN 80mm	Ø ext 90mm	
DN 100mm	Ø ext 110mm	
	Ø ext 125mm	
DN 125mm	Ø ext 140mm	
DN 150mm	Ø ext 160mm	
	Ø ext 200mm	
DN 200mm	Ø ext 225mm	

EQUIPEMENTS HYDRAULIQUE

- Vanne ouverte
- VF — Vanne fermée
- surpresseur
- Stabilisateur de pression
- Ventouse
- Purge
- Vidange ou décharge
- C — Compteur de sectorisation sur le réseau
- Forage
- Réservoir au sol
- Château d'eau

PROTECTION INCENDIE

- Poteau incendie
- Bouche Incendie
- Prise accessoire
- Citerne incendie

DECOUPAGE ADMINISTRATIF

- Limite Communale

Communauté de Communes du Val de Somme

UDI de Vaux sur Somme

Commune de Sailly le Sec

Maître d'ouvrage

Communauté de Communes
du Val de Somme
31Ter, rue Gambetta - 80800 Corbie

Maître d'oeuvre

VERDI PICARDIE
80 rue de Marcq CS 90 049
59 441 WASQUEHAL Cedex
lcampagnon@verdi-ingenierie.fr
Tél. 03.28.09.92.00

Repérage des ouvrages

N° d'affaire: 13-01845

PHASE	ECHELLE	Dessiné par	Vérifié par	Approuvé par	N° du plan
DIAG.	1/1250°	SD	LC	LC	1

Nom du fichier :

DATE	INDICE	MODIFICATIONS
03/10/2018	IND-0	

LEGENDE :

CANALISATION EAU POTABLE:

Canalisations en fonte	Canalisations en PVC	Canalisations en PE
DN inférieur à 60mm	Ø ext inférieur ou égal à 63mm	Ø ext inférieur ou égal à 63mm
DN 60mm	Ø ext 75mm	
DN 80mm	Ø ext 90mm	
DN 100mm	Ø ext 110mm	
	Ø ext 125mm	
DN 125mm	Ø ext 140mm	
DN 150mm	Ø ext 160mm	
	Ø ext 200mm	
DN 200mm	Ø ext 225mm	

EQUIPEMENTS HYDRAULIQUE

- Vanne ouverte
- Vanne fermée
- surpresseur
- Stabilisateur de pression
- Ventouse
- Purge
- Vidange ou décharge
- Compteur de sectorisation sur le réseau
- Forage
- Réservoir au sol
- Château d'eau

PROTECTION INCENDIE

- Poteau incendie
- Bouche Incendie
- Prise accessoire
- Citerne incendie

DECOUPAGE ADMINISTRATIF

- Limite Communale

Communauté de Communes du Val de Somme

UDI de la Vallée d'Ancre

Commune de Treux

Maître d'ouvrage

Communauté de Communes du Val de Somme
31Ter, rue Gambetta - 80800 Corbie

Maître d'oeuvre

VERDI PICARDIE
80 rue de Marcq CS 90 049
59 441 WASQUEHALCedex
lcampagnon@verdi-ingenierie.fr
Tél. 03.28.09.92.00

Repérage des ouvrages	N° d'affaire
	13-01845

PHASE	ECHELLE	Dessiné par	Vérifié par	Approuvé par	N° du plan
DIAG.	1/2000°	SD	LC	LC	1
Nom du fichier :					

DATE	INDICE	MODIFICATIONS
03/10/2018	IND-0	

LEGENDE :

CANALISATION EAU POTABLE:

Canalisations en fonte	Canalisations en PE / PVC
DN inférieur à 60mm	∅ ext inférieur ou égal à 63mm
DN 60mm	∅ ext 75mm
DN 80mm	∅ ext 90mm
DN 100mm	∅ ext 110mm
	∅ ext 125mm
DN 125mm	∅ ext 140mm
DN 150mm	∅ ext 160mm
	∅ ext 200mm
DN 200mm	∅ ext 225mm

EQUIPEMENTS HYDRAULIQUE

- Vanne ouverte
- VF Vanne fermée
- surpresseur
- Stabilisateur de pression
- Ventouse
- Purge
- Vidange ou décharge
- C Compteur de sectorisation sur le réseau
- Forage
- Réservoir au sol
- Château d'eau

PROTECTION INCENDIE

- Poteau incendie
- Bouche Incendie
- Prise accessoire
- CI Citerne incendie

DECOUPAGE ADMINISTRATIF

- Limite Communale

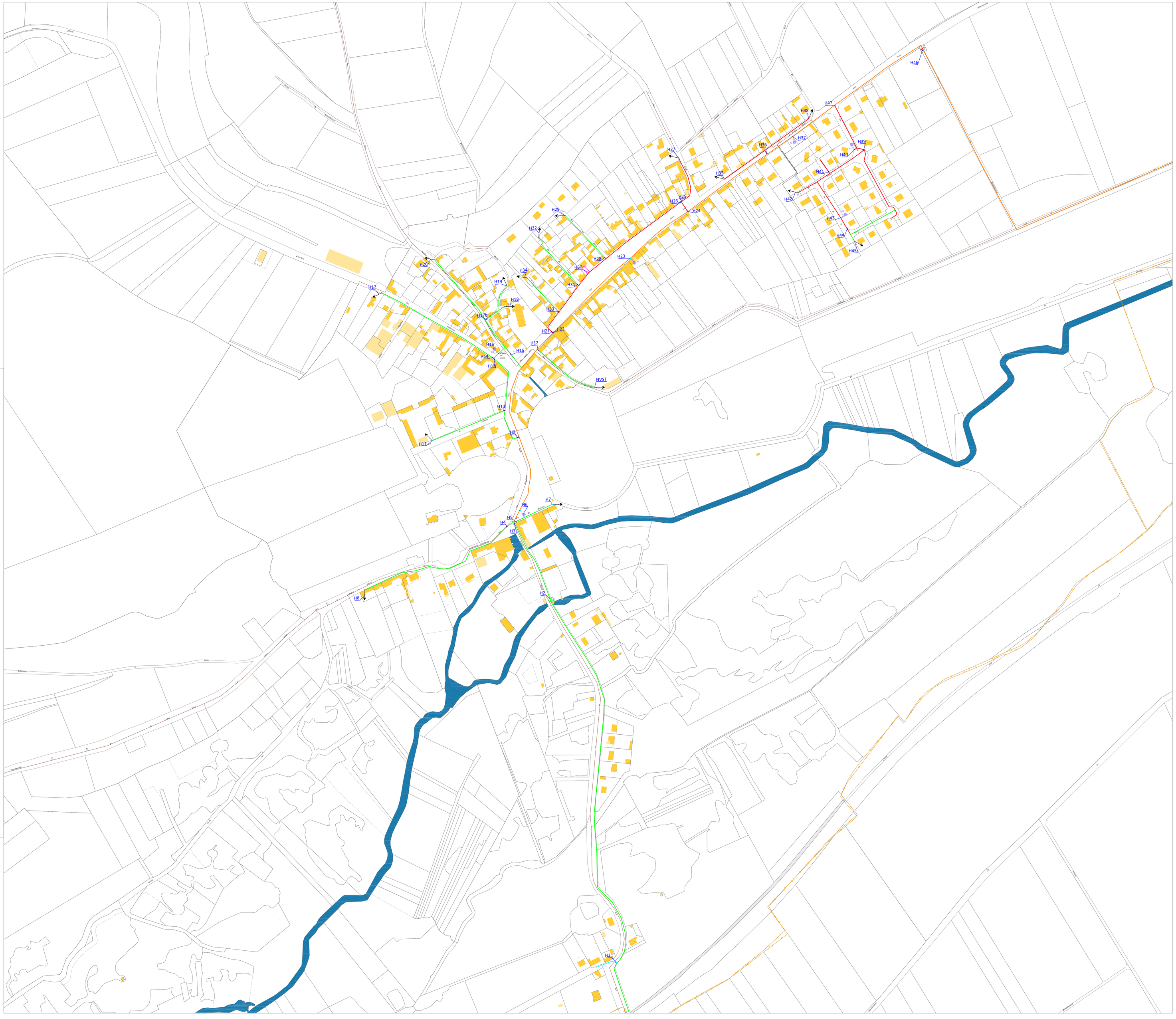
H1
H2
H3
H4
H5
H6
H7
H8
H9
H10
H11
H12
H13
H14
H15
H16
H17
H18
H19
H20
H21
H22
H23
H24
H25
H26
H27
H28
H29
H30
H31
H32
H33
H34
H35
H36
H37
H38
H39
H40
H41
H42
H43
H44
H45
H46
H47
NV5T
N2
Treux
Bresle
Ancre
Ancre canalisée
Ancre canalisée
Ancre canalisée

Communauté de Communes du Val de Somme

UDI de Vaux sur Somme

Commune de Vaire sous Corbie

Maître d'ouvrage

Communauté de Communes du Val de Somme
31Ter, rue Gambetta - 80800 Corbie

Maître d'oeuvre

VERDI PICARDIE
80 rue de Marcq CS 90 049
59 441 WASQUEHALCedex
lcampagnon@verdi-ingenierie.fr
Tél. 03.28.09.92.00

Repérage des ouvrages	N° d'affaire
	13-01845

PHASE	ECHELLE	Dessiné par	Vérifié par	Approuvé par	N° du plan
DIAG.	1/1250°	SD	LC	LC	1
Nom du fichier :					

DATE	INDICE	MODIFICATIONS
03/10/2018	IND-0	

LEGENDE :

CANALISATION EAU POTABLE:

Canalisations en fonte	Canalisations en PVC	Canalisations en PE
DN inférieur à 60mm	Ø ext inférieur ou égal à 63mm	Ø ext inférieur ou égal à 63mm
DN 60mm	Ø ext 75mm	
DN 80mm	Ø ext 90mm	
DN 100mm	Ø ext 110mm	
	Ø ext 125mm	
DN 125mm	Ø ext 140mm	
DN 150mm	Ø ext 160mm	
	Ø ext 200mm	
DN 200mm	Ø ext 225mm	

EQUIPEMENTS HYDRAULIQUE

- Vanne ouverte
- VF — Vanne fermée
- surpresseur
- Stabilisateur de pression
- Ventouse
- Purge
- Vidange ou décharge
- Compteur de sectorisation sur le réseau
- Forage
- Réservoir au sol
- Château d'eau

PROTECTION INCENDIE

- Poteau Incendie
- Bouche Incendie
- Prise accessoire
- Citerne incendie

DECOUPAGE ADMINISTRATIF

- Limite Communale

Communauté de Communes du Val de Somme

UDI de Vaux sur Somme

Commune de Vaux sur Somme

Maître d'ouvrage

Communauté de Communes
du Val de Somme
31Ter, rue Gambetta - 80800 Corbie

Maître d'oeuvre

VERDI PICARDIE
80 rue de Marcq CS 90 049
59 441 WASQUEHAL Cedex
lcampagnon@verdi-ingenierie.fr
Tél. 03.28.09.92.00

Sensible à vos ambitions

Repérage des ouvrages

N° d'affaire : 13-01845

PHASE	ECHELLE	Dessiné par	Vérifié par	Approuvé par	N° du plan
DIAG.	1/1250°	SD	LC	LC	1

Nom du fichier :

DATE	INDICE	MODIFICATIONS
03/10/2018	IND-0	

LEGENDE :

CANALISATION EAU POTABLE:

Canalisations en fonte	Canalisations en PVC	Canalisations en PE
DN inférieur à 60mm	Ø ext inférieur ou égal à 63mm	Ø ext inférieur ou égal à 63mm
DN 60mm	Ø ext 75mm	
DN 80mm	Ø ext 90mm	
DN 100mm	Ø ext 110mm	
	Ø ext 125mm	
DN 125mm	Ø ext 140mm	
DN 150mm	Ø ext 160mm	
	Ø ext 200mm	
DN 200mm	Ø ext 225mm	

EQUIPEMENTS HYDRAULIQUE

- Vanne ouverte
- Vanne fermée
- surpresseur
- Stabilisateur de pression
- Ventouse
- Purge
- Vidange ou décharge
- Compteur de sectorisation sur le réseau
- Forage
- Réservoir au sol
- Château d'eau

PROTECTION INCENDIE

- Poteau incendie
- Bouche Incendie
- Prise accessoire
- Citerne incendie

DECOUPAGE ADMINISTRATIF

- Limite Communale

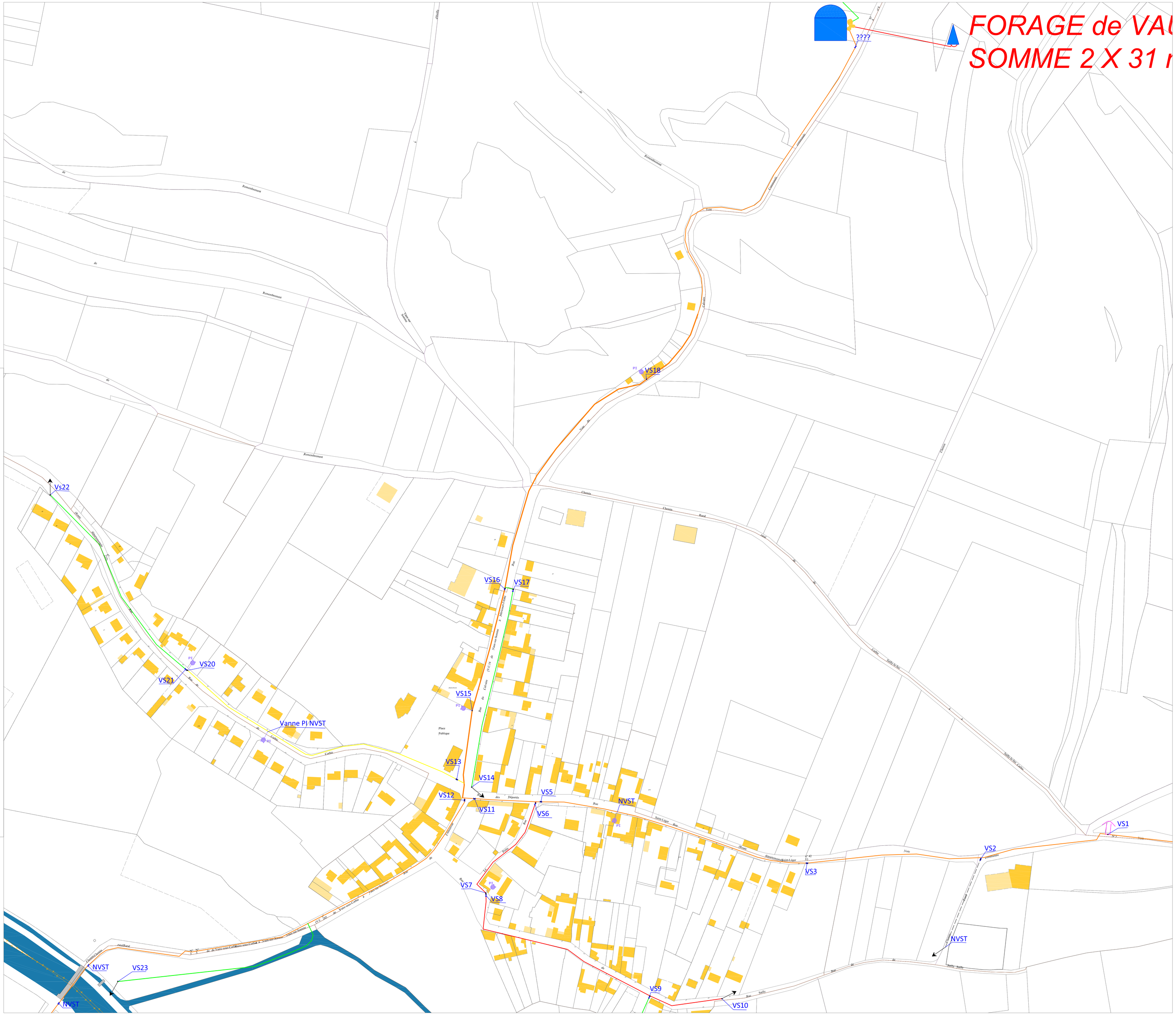

VILLERS-BRETONNEUX - Partie 1

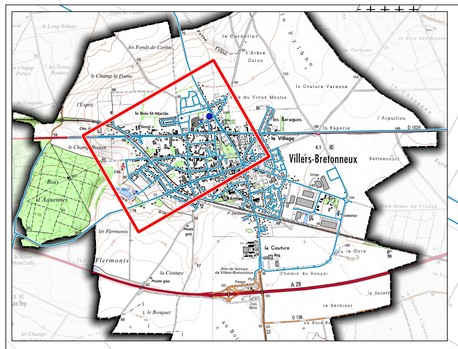

Légende

Vanne :
- Ouverte
- Fermée

Hydrant :
- Poteau Incendie
- Bouche Incendie
- Réserve Incendie
- Purge/Vidange
- Ventouse
- Compteur de sectorisation
- Stabilisateur/Limiteur de pression
- Surpresseur
- Robinet de Prise en Charge
- Compteur abonné
- Borne de puisage (MONECA)
- Chasse
- Bouche de remplissage lavage
- Borne fontaine
- Point d'écoute de réseau
- Tampon

Réseau AEP :
- Distribution
- Refoulement
- Canalisation abandonnée
- Branchement
- Captage/Forage

Réservoir :
- Principal
- Secondaire
- Chambre
- Limite communale

0 25 50 75 100 m

Réseau AEP schématique - 010.04.2018 - Source cadastre DGFiP - Echelle cartouche: 1:25000

Réservoir de VILLERS-BRETONNEUX
1100m³
Cote TP:141m
Radier:136m

SIEP du Santerre

VILLERS-BRETONNEUX
Partie 2

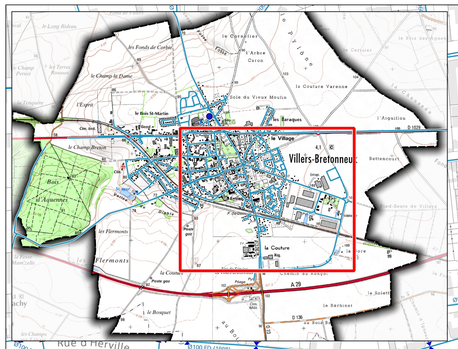

Légende

Vanne :
- Ouverte
- Fermée

Hydrant :
- Poteau Incendie
- Bouche Incendie
- Réserve Incendie

- Purge/Vidange
- Ventouse
- Compteur de sectorisation
- Stabilisateur/Limiteur de pression
- Surpresseur
- Robinet de Prise en Charge
- Compteur abonné
- Borne de puisage (MONECA)
- Chasse
- Bouche de remplissage lavage
- Borne fontaine
- Point d'écoute de réseau
- Tampon

Réseau AEP :
- Distribution
- Refoulement
- Canalisation abandonnée
- Branchement
- Captage/Forage

Réservoir :
- Principal
- Secondaire
- Chambre
- Limite communale

Rue d' Amiens · Rue de Péronne · RD 1029 Amiens - St-Quentin · Rue Jules Bonhomme · Rue du Bourg des Champs · Rue Maurice Sauvaurgeon · Rue du Hamel · Rue de Paris · Rue du 8 Mai 1945 · Rue Driot · Rue Victoria · Rue du Boulloir · Rue de Montdidier · Rue de Démuin · Rue du Général Leclerc · Rue d'Herville · Impasse de la Dragonne · Rue Arsène Obry · Rue du 4 septembre · Rue du Pressoir · Rue Victor Hugo · Rue des Bergeries · Rue Faicherie · Rue Théodore Delacour · Rue de la Tuile · Rue du Calvaire · Rue du Dommart · Boulevard Jean Jaurès · Boulevard Aristide Briand · Chemin rural dit Chemin Latéral · Chemin rural de Corbie à Ignaucourt · Chaussée du val de Somme · Rue de la Brigade Piron · Rue du 27 Novembre · Route de Marcelcave · Ancien RD n° 136 · RD 23 de Moreuil à Doullens · Voie communale n° 8 de Villers Bretonneux à Marcelcave

N

0 25 50 75 100 m

Réseau AEP schématique - 10.04.2018 - Source cadastre DGFiP - Echelle cartouche: 1:25000

SIEP du Santerre

VILLERS-BRETONNEUX - Partie 3

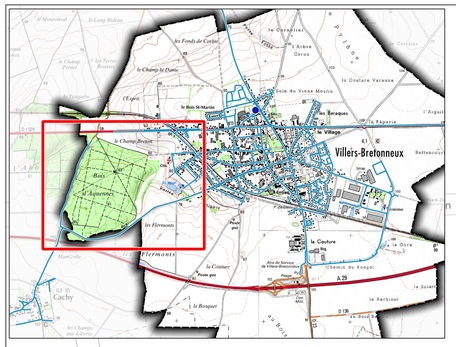

N

Cachy

Villers-Bretonneux

RD 1029 Amiens - St-Quentin

RD29 d'Amiens à Saint-Quentin

Chemin rural dit du Bois d'Aquennes

Chemin rural dit du bois d'Aquennes

RD 329

Chemin rural de Cachy

Boulevard Saint Martin

Rue de la Croix Verte

Rue du Bois

Rue d'Herville

Rue du 4 Septembre

Rue Parmentier

Rue de Vaudy

Rue Theophile

Boulevard Victor Cotea

Boulevard André Laurent

Rue de Cachy

Chemin rural dit de l'Aventure

Chemin rural dit des vignes

Chemin rural dit des Carrières

RD 71 bis

Voie communale n°14 de Villers-bretonneux à Domart-sur-la-Luce

Légende

Vanne :
- Ouverte
- Fermée

Hydrant :
- Poteau Incendie
- Bouche Incendie
- Réserve Incendie
- Purge/Vidange
- Ventouse
- Compteur de sectorisation
- Stabilisateur/Limiteur de pression
- Surpresseur
- Robinet de Prise en Charge
- Compteur abonné
- Borne de puisage (MONECA)
- Chasse
- Bouche de remplissage lavage
- Borne fontaine
- Point d'écoute de réseau
- Tampon

Réseau AEP :
- Distribution
- Refoulement
- Canalisation abandonnée
- Branchement
- Captage/Forage

Réservoir :
- Principal
- Secondaire
- Chambre
- Limite communale

0 25 50 75 100 m

Réseau AEP schématique - 10.04.2018 - Source cadastre DGFiP - Echelle cartouche: 1:25000

SIEP du Santerre

VILLERS-BRETONNEUX VERS MEMORIAL

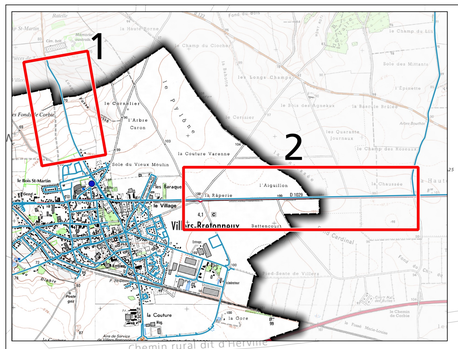

LE FOND DE CORBIE

ENTRE DEUX RIDEAUX

Chemin rural dit d'Hervins

Villers-Bretonneux

ENTRE LES CHEMINS DE CORBIE

Ø80 FD (1995)

Fouilloy

LA LONGUE FOSSE

AU CHEMIN DE CORBIE

LE CHAMP SAINT-JEAN

LES QUATRE VENTS

0 50 100 150 200 m

1

VILLERS-BRETONNEUX - LAMOTTE-WARFUSEE

2

LA BAHOTTE

Voie communale n°9 de Villers-Bret

Vaire-sous-Corbie

Hamelet

Le Hamel

A LA CHAUSSEE

Villers-Bretonneux

A HESDIN

L'EGUILLON

A LA CHAUSSEE-OUEST

MOULIN

Ø250 FD (2002)

Ø250 FG (1921)

RD 1029 Amiens - St-Quentin

Chemin rural de Corbie à Lamotte

BUISSON-BRON

Lamotte-Warfusée

LA POINTE DU CHEMIN DES ROIS

BETTENCOURT

LE VALLARD

LE FOND CARDINAL

Voie communale n°1 de Corbie à Marcelcave

Chemin rural du Chemin des Rois

N

0 50 100 150 200 m

Légende

Vanne :
- Ouverte
- Fermée

Hydrant :
- Poteau Incendie
- Bouche Incendie
- Réserve Incendie
- Purge/Vidange
- Ventouse
- Compteur de sectorisation
- Stabilisateur/Limiteur de pression
- Surpresseur
- Robinet de Prise en Charge
- Compteur abonné
- Borne de puisage (MONECA)
- Chasse
- Bouche de remplissage lavage
- Borne fontaine
- Point d'écoute de réseau
- Tampon

Réseau AEP :
- Distribution
- Refoulement
- Canalisation abandonnée
- Branchement
- Captage/Forage

Réservoir :
- Principal
- Secondaire
- Chambre
- Limite communale

SIEP du Santerre

Réseau AEP schématique - 10.04.2018 - Source cadastre DGFiP - Echelle cartouche: 1:25000

Communauté de Communes du Val de Somme

UDI de Corbie

Commune de Vecquemont

Maître d'ouvrage

Communauté de Communes du Val de Somme
31Ter, rue Gambetta - 80800 Corbie

Maître d'oeuvre

VERDI PICARDIE
80 rue de Marcq CS 90 049
59 441 WASQUEHALCedex
lcompagnon@verdi-ingenierie.fr
Tél. 03.28.09.92.00

Repérage des ouvrages

N° d'affaire : 13-01845

PHASE	ECHELLE	Dessiné par	Vérifié par	Approuvé par	N° du plan
DIAG.	1/1250°	SD	LC	LC	1

Nom du fichier :

DATE	INDICE	MODIFICATIONS
03/10/2018	IND-0	

LEGENDE :

CANALISATION EAU POTABLE:

Canalisations en fonte

- DN inférieur à 60mm
- DN 60mm
- DN 80mm
- DN 100mm
- DN 125mm
- DN 150mm
- DN 200mm

Canalisations en PVC

- Ø ext inférieur ou égal à 63mm
- Ø ext 75mm
- Ø ext 90mm
- Ø ext 110mm
- Ø ext 125mm
- Ø ext 140mm
- Ø ext 160mm
- Ø ext 200mm
- Ø ext 225mm

Canalisations en PE

- Ø ext inférieur ou égal à 63mm

EQUIPEMENTS HYDRAULIQUE

- Vanne ouverte
- VF Vanne fermée
- surpresseur
- Stabilisateur de pression
- Ventouse
- Purge
- Vidange ou décharge
- Compteur de sectorisation sur le réseau
- Forage
- Réservoir au sol
- Château d'eau

PROTECTION INCENDIE

- Poteau incendie
- Bouche Incendie
- Prise accessoire
- Citerne incendie

DECOUPAGE ADMINISTRATIF

- Limite Communale

Communauté de Communes du Val de Somme

UDI de la Haute Vallée de l'Hallue

Commune de Warloy-Baillon

Maître d'ouvrage

Communauté de Communes du Val de Somme
31Ter, rue Gambetta - 80800 Corbie

Maître d'oeuvre

VERDI PICARDIE
80 rue de Marcq CS 90 949
59 441 WASQUEHAL Cedex
lcompagnon@verdi-ingenierie.fr
Tél. 03.28.09.92.00

Repérage des ouvrages

N° d'affaire : 13-01845

PHASE	ECHELLE	Dessiné par	Vérifié par	Approuvé par	N° du plan
DIAG.	1/1250°	SD	LC	LC	1

Nom du fichier :

DATE	INDICE	MODIFICATIONS
03/10/2018	IND-0	

LEGENDE :

CANALISATION EAU POTABLE:

Canalisations en fonte	Canalisations en PE / PVC
DN inférieur à 60mm	∅ ext inférieur ou égal à 63mm
DN 60mm	∅ ext 75mm
DN 80mm	∅ ext 90mm
DN 100mm	∅ ext 110mm
	∅ ext 125mm
DN 125mm	∅ ext 140mm
DN 150mm	∅ ext 160mm
	∅ ext 200mm
DN 200mm	∅ ext 225mm

EQUIPEMENTS HYDRAULIQUE

- Vanne ouverte
- Vanne fermée (VF)
- surpresseur
- Stabilisateur de pression
- Ventouse
- Purge
- Vidange ou décharge
- Compteur de sectorisation sur le réseau (C)
- Forage
- Réservoir au sol
- Château d'eau

PROTECTION INCENDIE

- Poteau incendie
- Bouche incendie
- Prise accessoire
- Citerne incendie (CI)

DECOUPAGE ADMINISTRATIF

- Limite Communale