

Enveloppe urbaine (zoneU du PLUi)
Zone à urbaniser dans l'enveloppe urbaine (densification)
Parcelles mobilisables en zone urbaine (densification)
Parcs et jardins à préserver (au titre de l'article L151-23 du CU)
Nouvelle contruction

CITADIA
Citadia Conseil - 12 Rue Edouard Branly 82000 MONTAUBAN / Tel : 05.63.92.11.41 / Fax : 05.63.93.25.47 / Mail : sud-ouest@citadia.com
[INTELLIGENCE DES TERRITOIRES]

adour madiran
COMMUNAUTÉ DE COMMUNES

Ansost

PLAN LOCAL D'URBANISME intercommunal

Analyse des capacités de densification et de mutation au sein des enveloppes bâties

Vu pour être annexé à la délibération du Conseil Communautaire approuvant le PLUi Adour Madiran en date du : 25 novembre 2021

Echelle : 1:2915

Maître d'ouvrage : Communauté de Communes Adour Madiran
Mission: PLUi de la Communauté de Communes Adour Madiran
Sources: BD TOPO® et BD Parcellaire®: Institut National de l'Information Géographique et forestière©
Réalisation: Citadia Conseil© le 17.11.2021

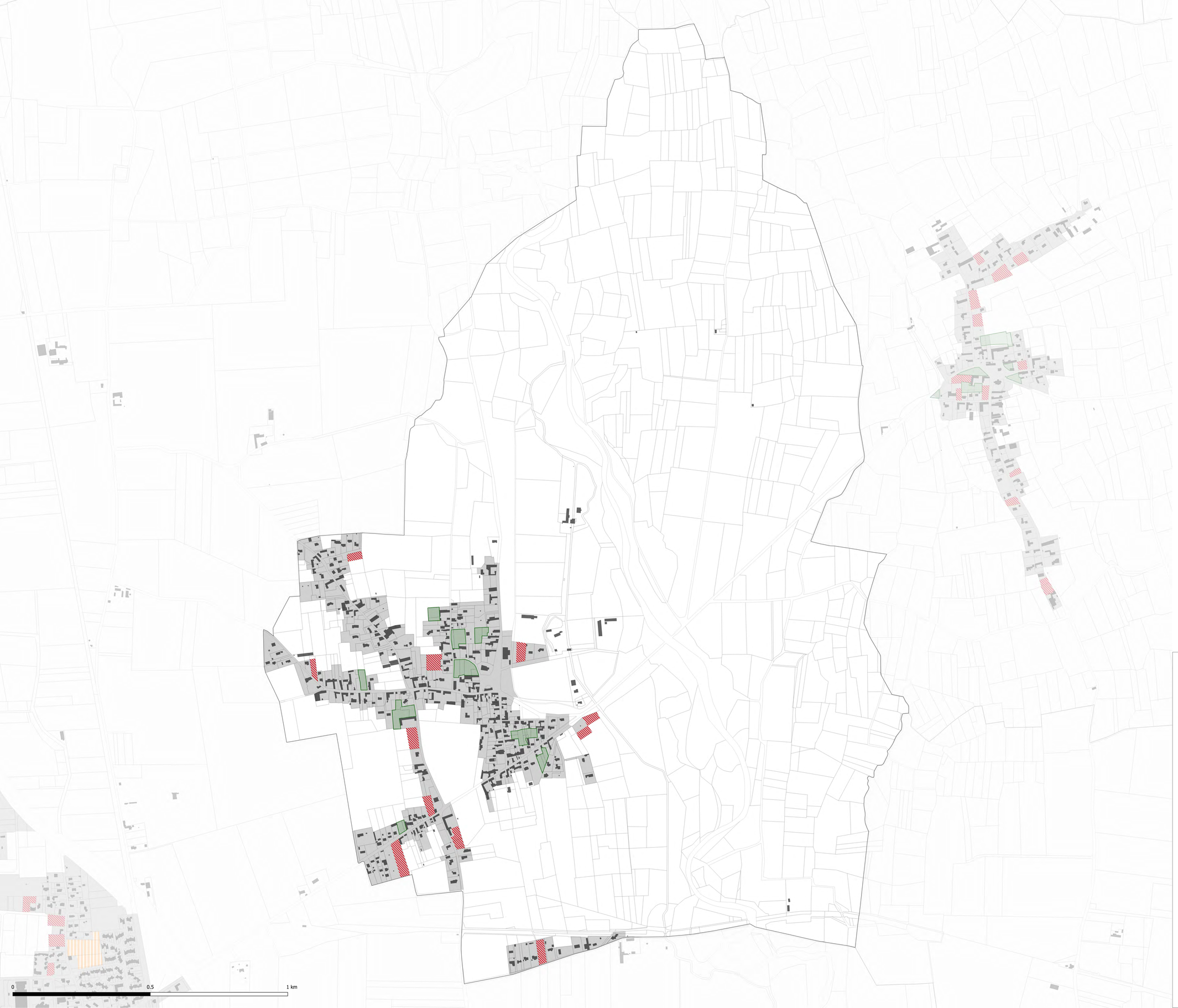

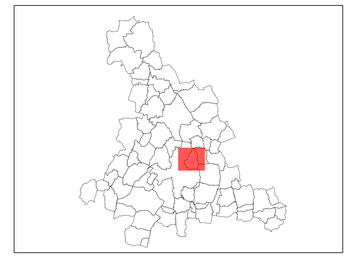

Enveloppe urbaine (zoneU du PLUi)
Zone à urbaniser dans l'enveloppe urbaine (densification)
Parcelles mobilisables en zone urbaine (densification)
Parcs et jardins à préserver (au titre de l'article L151-23 du CU)
Nouvelle contruction

CITADIA
Citadia Conseil - 12 Rue Edouard Branly 82000 MONTAUBAN / Tel : 05.63.92.11.41 / Fax : 05.63.93.25.47 / Mail : sud-ouest@citadia.com
[INTELLIGENCE DES TERRITOIRES]

adour madiran
COMMUNAUTÉ DE COMMUNES

Artagnan

PLAN LOCAL D'URBANISME intercommunal

Analyse des capacités de densification et de mutation au sein des enveloppes bâties

Vu pour être annexé à la délibération du Conseil Communautaire approuvant le PLUi Adour Madiran en date du : 25 novembre 2021

Echelle : 1:4358

Maître d'ouvrage : Communauté de Communes Adour Madiran
Mission: PLUi de la Communauté de Communes Adour Madiran
Sources: BD TOPO® et BD Parcellaire®: Institut National de l'Information Géographique et forestière©
Réalisation: Citadia Conseil© le 17.11.2021

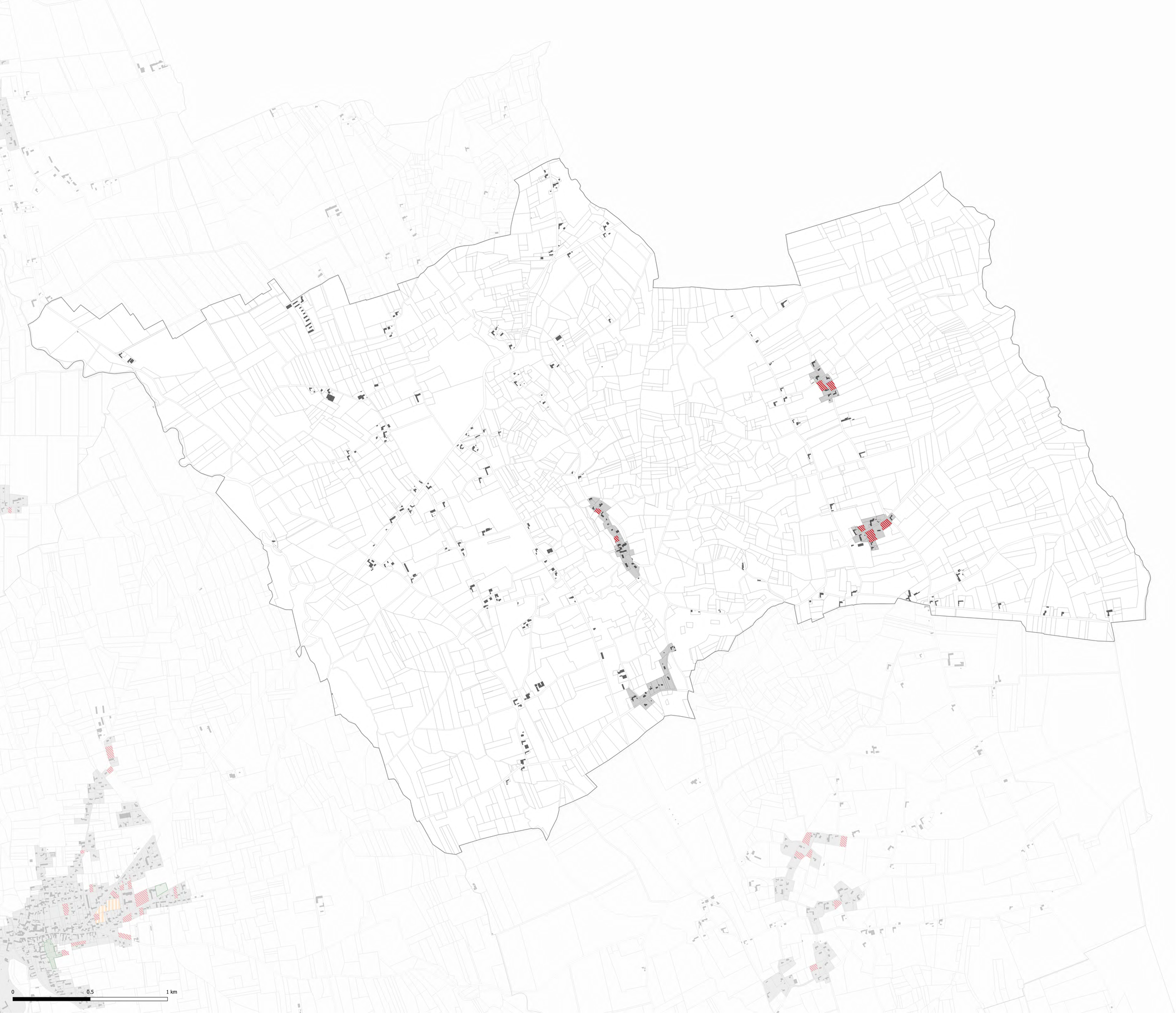

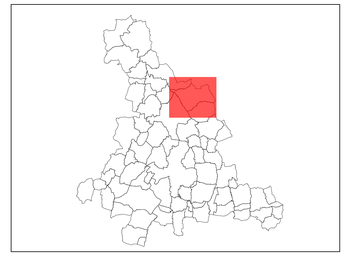

Enveloppe urbaine (zoneU du PLUi)
Zone à urbaniser dans l'enveloppe urbaine (densification)
Parcelles mobilisables en zone urbaine (densification)
Parcs et jardins à préserver (au titre de l'article L151-23 du CU)
Nouvelle contruction

CITADIA

Citadia Conseil - 12 Rue Edouard Branly 82000 MONTAUBAN / Tel : 05.63.92.11.41 / Fax : 05.63.93.25.47 / Mail : sud-ouest@citadia.com

[INTELLIGENCE DES TERRITOIRES]

adour madiran
COMMUNAUTÉ DE COMMUNES

Auriébat

PLAN LOCAL D'URBANISME intercommunal

Analyse des capacités de densification et de mutation au sein des enveloppes bâties

Vu pour être annexé à la délibération du Conseil Communautaire approuvant le PLUi Adour Madiran en date du : 25 novembre 2021

Echelle : 1:7787

Maître d'ouvrage : Communauté de Communes Adour Madiran
Mission: PLUi de la Communauté de Communes Adour Madiran
Sources: BD TOPO® et BD Parcellaire®: Institut National de l'Information Géographique et forestière©
Réalisation: Citadia Conseil© le 17.11.2021



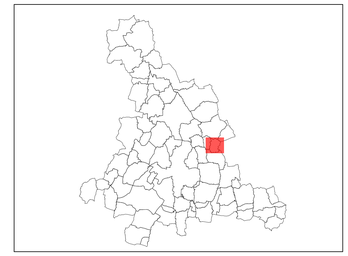

Enveloppe urbaine (zoneU du PLUi)
Zone à urbaniser dans l'enveloppe urbaine (densification)
Parcelles mobilisables en zone urbaine (densification)
Parcs et jardins à préserver (au titre de l'article L151-23 du CU)
Nouvelle contruction

CITADIA

Citadia Conseil - 12 Rue Edouard Branly 82000 MONTAUBAN / Tel : 05.63.92.11.41 / Fax : 05.63.93.25.47 / Mail : sud-ouest@citadia.com

[INTELLIGENCE DES TERRITOIRES]

adour madiran
COMMUNAUTÉ DE COMMUNES

Barbachen

PLAN LOCAL D'URBANISME intercommunal

Analyse des capacités de densification et de mutation au sein des enveloppes bâties

Vu pour être annexé à la délibération du Conseil Communautaire approuvant le PLUi Adour Madiran en date du : 25 novembre 2021

Echelle : 1:2989

Maître d'ouvrage : Communauté de Communes Adour Madiran
Mission: PLUi de la Communauté de Communes Adour Madiran
Sources: BD TOPO® et BD Parcellaire®: Institut National de l'Information Géographique et forestière©
Réalisation: Citadia Conseil© le 17.11.2021

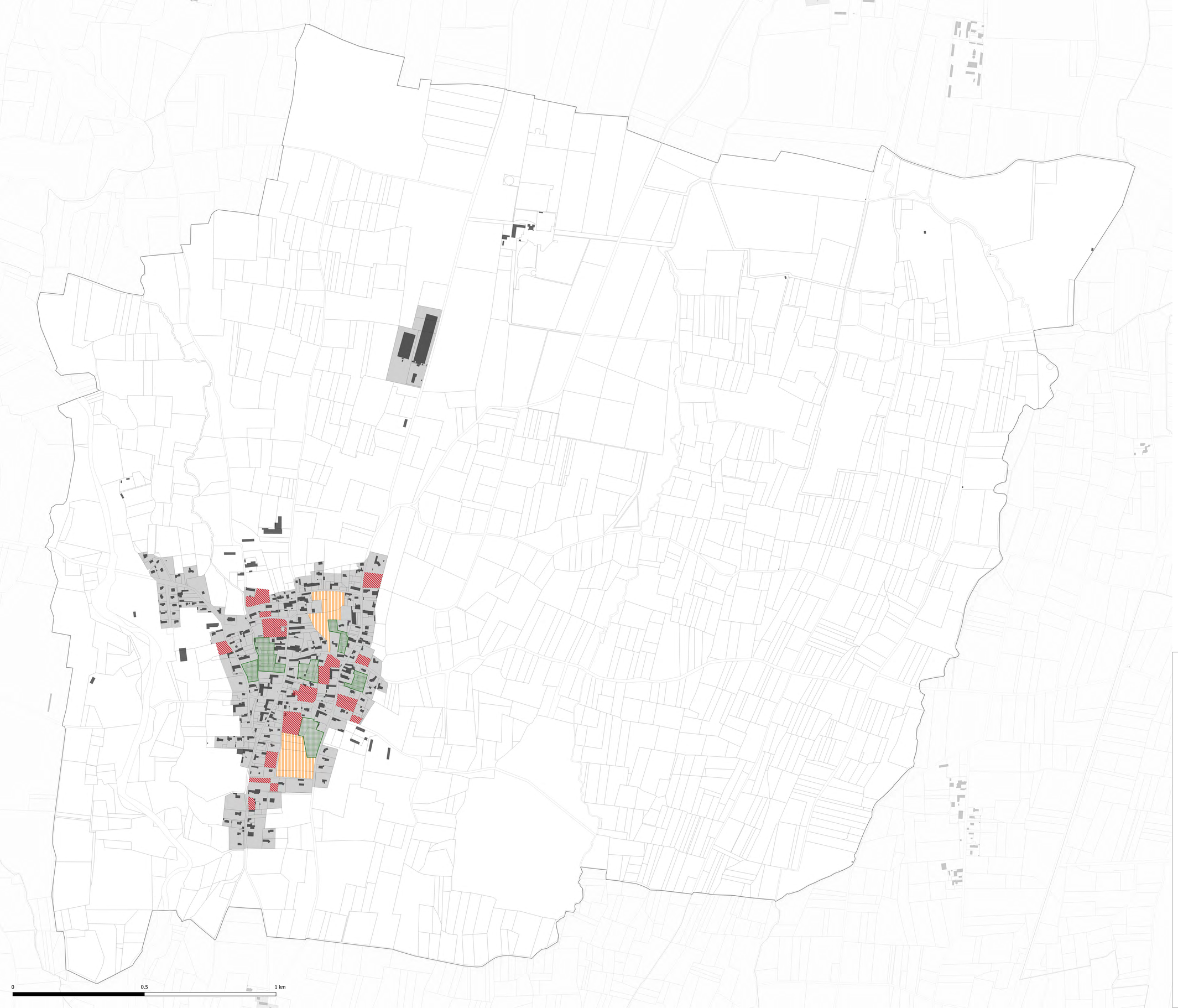

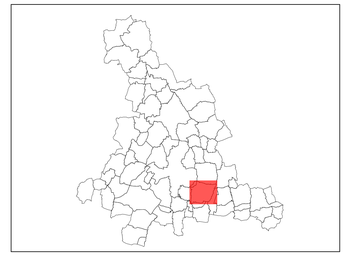

Enveloppe urbaine (zoneU du PLUi)
Zone à urbaniser dans l'enveloppe urbaine (densification)
Parcelles mobilisables en zone urbaine (densification)
Parcs et jardins à préserver (au titre de l'article L151-23 du CU)
Nouvelle contruction

CITADIA

Citadia Conseil - 12 Rue Edouard Branly 82000 MONTAUBAN / Tel : 05.63.92.11.41 / Fax : 05.63.93.25.47 / Mail : sud-ouest@citadia.com

[INTELLIGENCE DES TERRITOIRES]

adour madiran
COMMUNAUTÉ DE COMMUNES

Bazillac

PLAN LOCAL D'URBANISME intercommunal

Analyse des capacités de densification et de mutation au sein des enveloppes bâties

Vu pour être annexé à la délibération du Conseil Communautaire approuvant le PLUi Adour Madiran en date du : 25 novembre 2021

Echelle : 1:4552

Maître d'ouvrage : Communauté de Communes Adour Madiran
Mission: PLUi de la Communauté de Communes Adour Madiran
Sources: BD TOPO® et BD Parcellaire®: Institut National de l'Information Géographique et forestière©
Réalisation: Citadia Conseil© le 17.11.2021



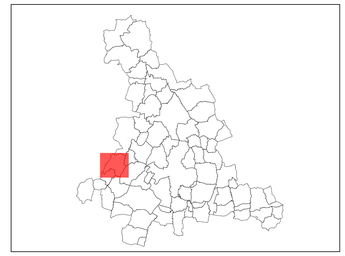

Enveloppe urbaine (zoneU du PLUi)
Zone à urbaniser dans l'enveloppe urbaine (densification)
Parcelles mobilisables en zone urbaine (densification)
Parcs et jardins à préserver (au titre de l'article L151-23 du CU)
Nouvelle contruction

CITADIA

Citadia Conseil - 12 Rue Edouard Branly 82000 MONTAUBAN / Tel : 05.63.92.11.41 / Fax : 05.63.93.25.47 / Mail : sud-ouest@citadia.com

[INTELLIGENCE DES TERRITOIRES]

adour madiran
COMMUNAUTÉ DE COMMUNES

Bentayou-Sérée

PLAN LOCAL D'URBANISME intercommunal

Analyse des capacités de densification et de mutation au sein des enveloppes bâties

Vu pour être annexé à la délibération du Conseil Communautaire approuvant le PLUi Adour Madiran en date du : 25 novembre 2021

Echelle : 1:4702

Maître d'ouvrage : Communauté de Communes Adour Madiran
Mission: PLUi de la Communauté de Communes Adour Madiran
Sources: BD TOPO® et BD Parcellaire®: Institut National de l'Information Géographique et forestière©
Réalisation: Citadia Conseil© le 17.11.2021



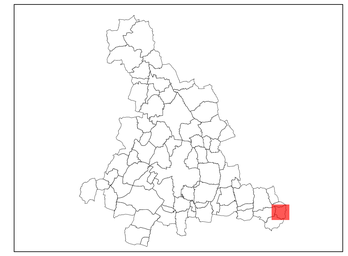

Enveloppe urbaine (zoneU du PLUi)
Zone à urbaniser dans l'enveloppe urbaine (densification)
Parcelles mobilisables en zone urbaine (densification)
Parcs et jardins à préserver (au titre de l'article L151-23 du CU)
Nouvelle contruction

CITADIA

Citadia Conseil - 12 Rue Edouard Branly 82000 MONTAUBAN / Tel : 05.63.92.11.41 / Fax : 05.63.93.25.47 / Mail : sud-ouest@citadia.com

[INTELLIGENCE DES TERRITOIRES]

adour madiran
COMMUNAUTÉ DE COMMUNES

Bouilh-Devant

PLAN LOCAL D'URBANISME intercommunal

Analyse des capacités de densification et de mutation au sein des enveloppes bâties

Vu pour être annexé à la délibération du Conseil Communautaire approuvant le PLUi Adour Madiran en date du : 25 novembre 2021

Echelle : 1:2920

Maître d'ouvrage : Communauté de Communes Adour Madiran
Mission: PLUi de la Communauté de Communes Adour Madiran
Sources: BD TOPO® et BD Parcellaire®: Institut National de l'Information Géographique et forestière©
Réalisation: Citadia Conseil© le 17.11.2021



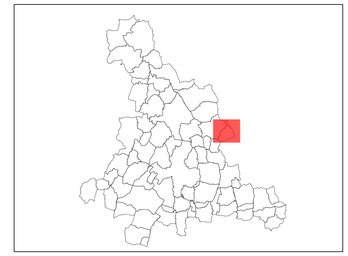

Enveloppe urbaine (zoneU du PLUi)
Zone à urbaniser dans l'enveloppe urbaine (densification)
Parcelles mobilisables en zone urbaine (densification)
Parcs et jardins à préserver (au titre de l'article L151-23 du CU)
Nouvelle contruction

CITADIA

Citadia Conseil - 12 Rue Edouard Branly 82000 MONTAUBAN / Tel : 05.63.92.11.41 / Fax : 05.63.93.25.47 / Mail : sud-ouest@citadia.com

[INTELLIGENCE DES TERRITOIRES]

adour madiran
COMMUNAUTÉ DE COMMUNES

Buzon

PLAN LOCAL D'URBANISME intercommunal

Analyse des capacités de densification et de mutation au sein des enveloppes bâties

Vu pour être annexé à la délibération du Conseil Communautaire approuvant le PLUi Adour Madiran en date du : 25 novembre 2021

Echelle : 1:4405

Maître d'ouvrage : Communauté de Communes Adour Madiran
Mission: PLUi de la Communauté de Communes Adour Madiran
Sources: BD TOPO® et BD Parcellaire®: Institut National de l'Information Géographique et forestière©
Réalisation: Citadia Conseil© le 17.11.2021

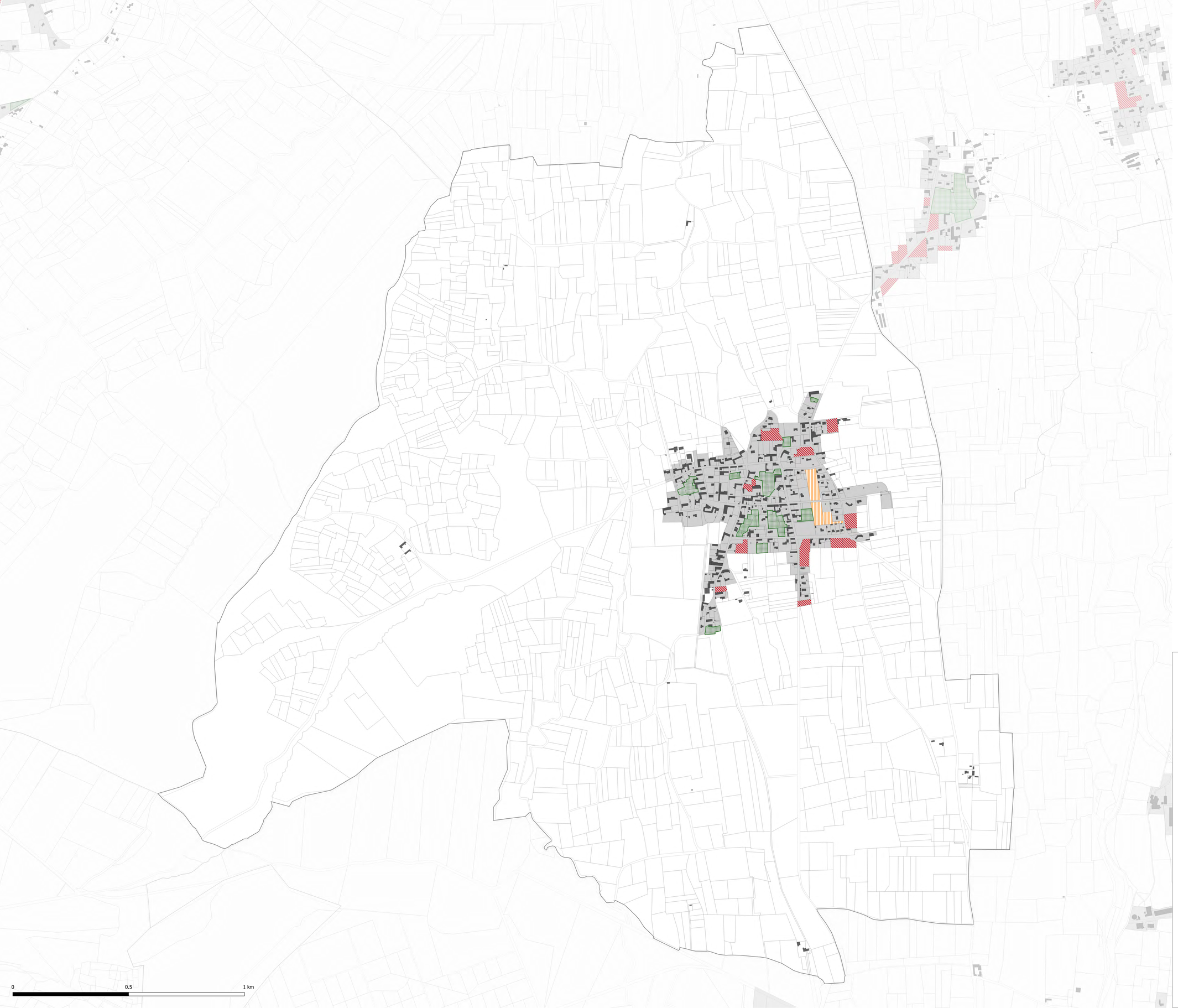

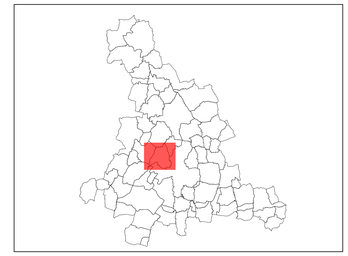

Enveloppe urbaine (zoneU du PLUi)
Zone à urbaniser dans l'enveloppe urbaine (densification)
Parcelles mobilisables en zone urbaine (densification)
Parcs et jardins à préserver (au titre de l'article L151-23 du CU)
Nouvelle contruction

CITADIA
[INTELLIGENCE DES TERRITOIRES]
Citadia Conseil - 12 Rue Edouard Branly 82000 MONTAUBAN / Tel : 05.63.92.11.41 / Fax : 05.63.93.25.47 / Mail : sud-ouest@citadia.com

adour madiran
COMMUNAUTÉ DE COMMUNES

Caixon

PLAN LOCAL D'URBANISME intercommunal

Analyse des capacités de densification et de mutation au sein des enveloppes bâties

Vu pour être annexé à la délibération du Conseil Communautaire approuvant le PLUi Adour Madiran en date du : 25 novembre 2021

Echelle : 1:5174

Maître d'ouvrage : Communauté de Communes Adour Madiran
Mission: PLUi de la Communauté de Communes Adour Madiran
Sources: BD TOPO® et BD Parcellaire®: Institut National de l'Information Géographique et forestière©
Réalisation: Citadia Conseil© le 17.11.2021

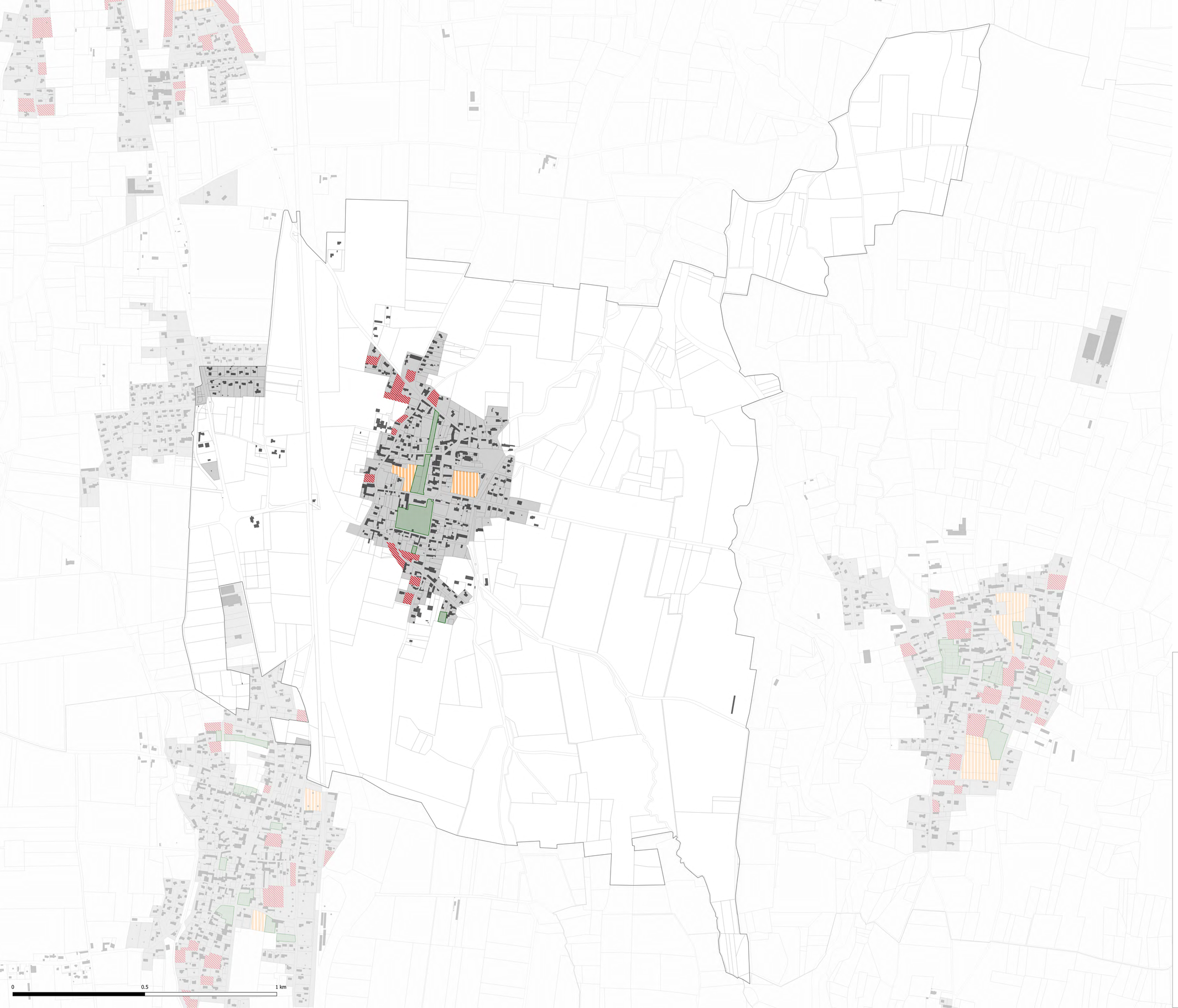

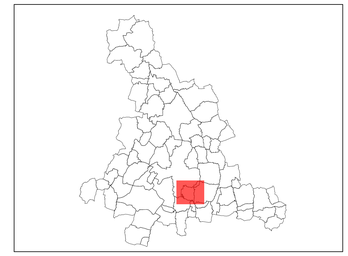

Enveloppe urbaine (zoneU du PLUi)
Zone à urbaniser dans l'enveloppe urbaine (densification)
Parcelles mobilisables en zone urbaine (densification)
Parcs et jardins à préserver (au titre de l'article L151-23 du CU)
Nouvelle contruction

CITADIA

Citadia Conseil - 12 Rue Edouard Branly 62000 MONTAUBAN / Tel : 05.63.92.11.41 / Fax : 05.63.93.25.47 / Mail : sud-ouest@citadia.com

[INTELLIGENCE DES TERRITOIRES]

adour madiran
COMMUNAUTÉ DE COMMUNES

Camalès

PLAN LOCAL D'URBANISME intercommunal

Analyse des capacités de densification et de mutation au sein des enveloppes bâties

Vu pour être annexé à la délibération du Conseil Communautaire approuvant le PLUi Adour Madiran en date du : 25 novembre 2021

Echelle : 1:4538

Maître d'ouvrage : Communauté de Communes Adour Madiran
Mission: PLUi de la Communauté de Communes Adour Madiran
Sources: BD TOPO® et BD Parcellaire®: Institut National de l'Information Géographique et forestière©
Réalisation: Citadia Conseil© le 17.11.2021

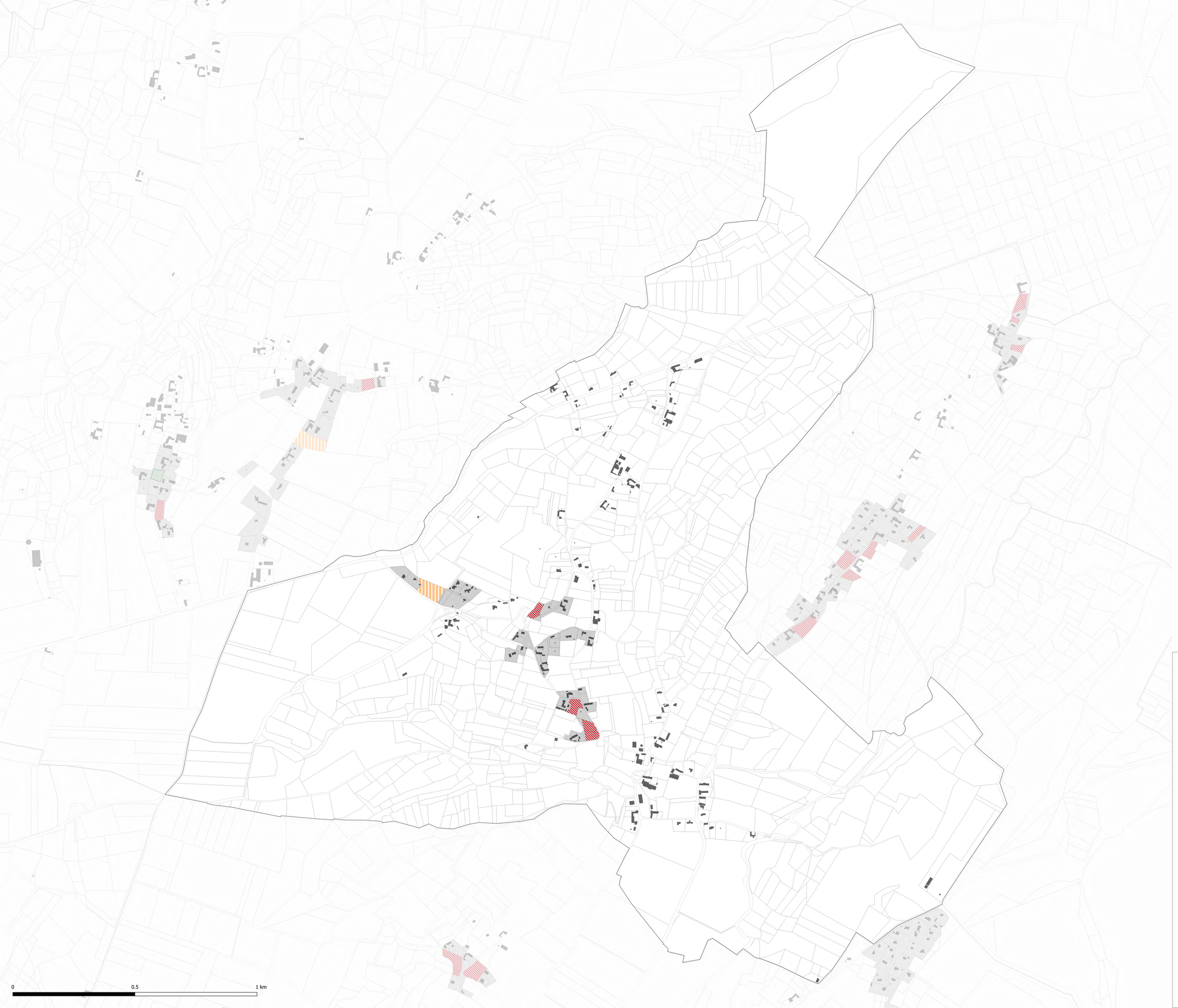

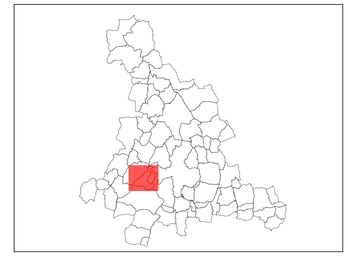

Enveloppe urbaine (zoneU du PLUi)
Zone à urbaniser dans l'enveloppe urbaine (densification)
Parcelles mobilisables en zone urbaine (densification)
Parcs et jardins à préserver (au titre de l'article L151-23 du CU)
Nouvelle contruction

CITADIA

Citadia Conseil - 12 Rue Edouard Branly 82000 MONTAUBAN / Tel : 05.63.92.11.41 / Fax : 05.63.93.25.47 / Mail : sud-ouest@citadia.com

[INTELLIGENCE DES TERRITOIRES]

adour madiran
COMMUNAUTÉ DE COMMUNES

Casteide-Doat

PLAN LOCAL D'URBANISME intercommunal

Analyse des capacités de densification et de mutation au sein des enveloppes bâties

Vu pour être annexé à la délibération du Conseil Communautaire approuvant le PLUi Adour Madiran en date du : 25 novembre 2021

Echelle : 1:4905

Maître d'ouvrage : Communauté de Communes Adour Madiran
Mission: PLUi de la Communauté de Communes Adour Madiran
Sources: BD TOPO® et BD Parcellaire®: Institut National de l'Information Géographique et forestière©
Réalisation: Citadia Conseil© le 17.11.2021

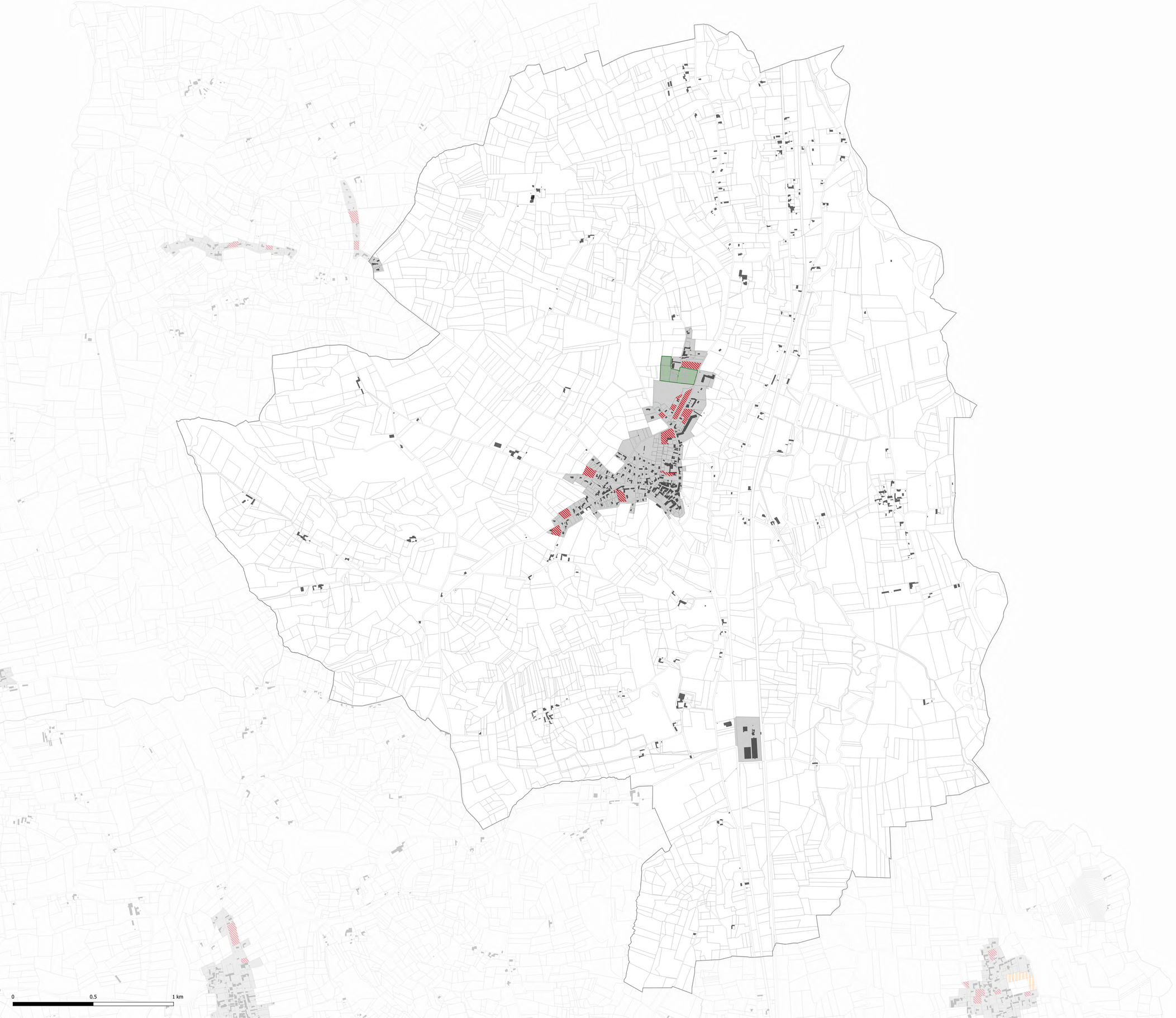

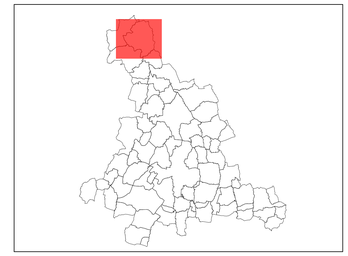

Enveloppe urbaine (zoneU du PLUi)
Zone à urbaniser dans l'enveloppe urbaine (densification)
Parcelles mobilisables en zone urbaine (densification)
Parcs et jardins à préserver (au titre de l'article L151-23 du CU)
Nouvelle contruction

CITADIA

Citadia Conseil - 12 Rue Edouard Branly 82000 MONTAUBAN / Tel : 05.63.92.11.41 / Fax : 05.63.93.25.47 / Mail : sud-ouest@citadia.com

[INTELLIGENCE DES TERRITOIRES]

adour madiran
COMMUNAUTÉ DE COMMUNES

Castelnau-Rivière-Basse

PLAN LOCAL D'URBANISME intercommunal

Analyse des capacités de densification et de mutation au sein des enveloppes bâties

Vu pour être annexé à la délibération du Conseil Communautaire approuvant le PLUi Adour Madiran en date du : 25 novembre 2021

Echelle : 1:7534

Maître d'ouvrage : Communauté de Communes Adour Madiran
Mission: PLUi de la Communauté de Communes Adour Madiran
Sources: BD TOPO® et BD Parcellaire®: Institut National de l'Information Géographique et forestière©
Réalisation: Citadia Conseil© le 17.11.2021



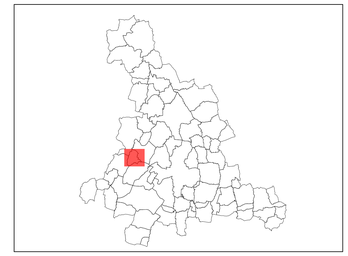

Enveloppe urbaine (zoneU du PLUi)
Zone à urbaniser dans l'enveloppe urbaine (densification)
Parcelles mobilisables en zone urbaine (densification)
Parcs et jardins à préserver (au titre de l'article L151-23 du CU)
Nouvelle contruction

CITADIA
Citadia Conseil - 12 Rue Edouard Branly 82000 MONTAUBAN / Tel : 05.63.92.11.41 / Fax : 05.63.93.25.47 / Mail : sud-ouest@citadia.com
[INTELLIGENCE DES TERRITOIRES]

adour madiran
COMMUNAUTÉ DE COMMUNES

Castéra-Loubix

PLAN LOCAL D'URBANISME intercommunal

Analyse des capacités de densification et de mutation au sein des enveloppes bâties

Vu pour être annexé à la délibération du Conseil Communautaire approuvant le PLUi Adour Madiran en date du : 25 novembre 2021

Echelle : 1:3341

Maître d'ouvrage : Communauté de Communes Adour Madiran
Mission: PLUi de la Communauté de Communes Adour Madiran
Sources: BD TOPO® et BD Parcellaire®: Institut National de l'Information Géographique et forestière©
Réalisation: Citadia Conseil© le 17.11.2021



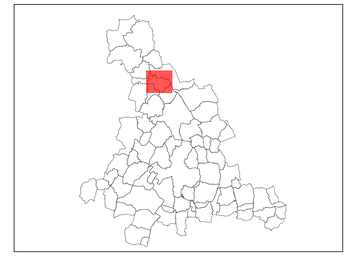

Enveloppe urbaine (zoneU du PLUi)
Zone à urbaniser dans l'enveloppe urbaine (densification)
Parcelles mobilisables en zone urbaine (densification)
Parcs et jardins à préserver (au titre de l'article L151-23 du CU)
Nouvelle contruction

CITADIA
Citadia Conseil - 12 Rue Edouard Branly 62000 MONTAUBAN / Tel : 05.63.92.11.41 / Fax : 05.63.93.25.47 / Mail : sud-ouest@citadia.com
[INTELLIGENCE DES TERRITOIRES]

adour madiran
COMMUNAUTÉ DE COMMUNES

Caussade-Rivière

PLAN LOCAL D'URBANISME intercommunal

Analyse des capacités de densification et de mutation au sein des enveloppes bâties

Vu pour être annexé à la délibération du Conseil Communautaire approuvant le PLUi Adour Madiran en date du : 25 novembre 2021

Echelle : 1:4313

Maître d'ouvrage : Communauté de Communes Adour Madiran
Mission: PLUi de la Communauté de Communes Adour Madiran
Sources: BD TOPO® et BD Parcellaire®: Institut National de l'Information Géographique et forestière©
Réalisation: Citadia Conseil© le 17.11.2021

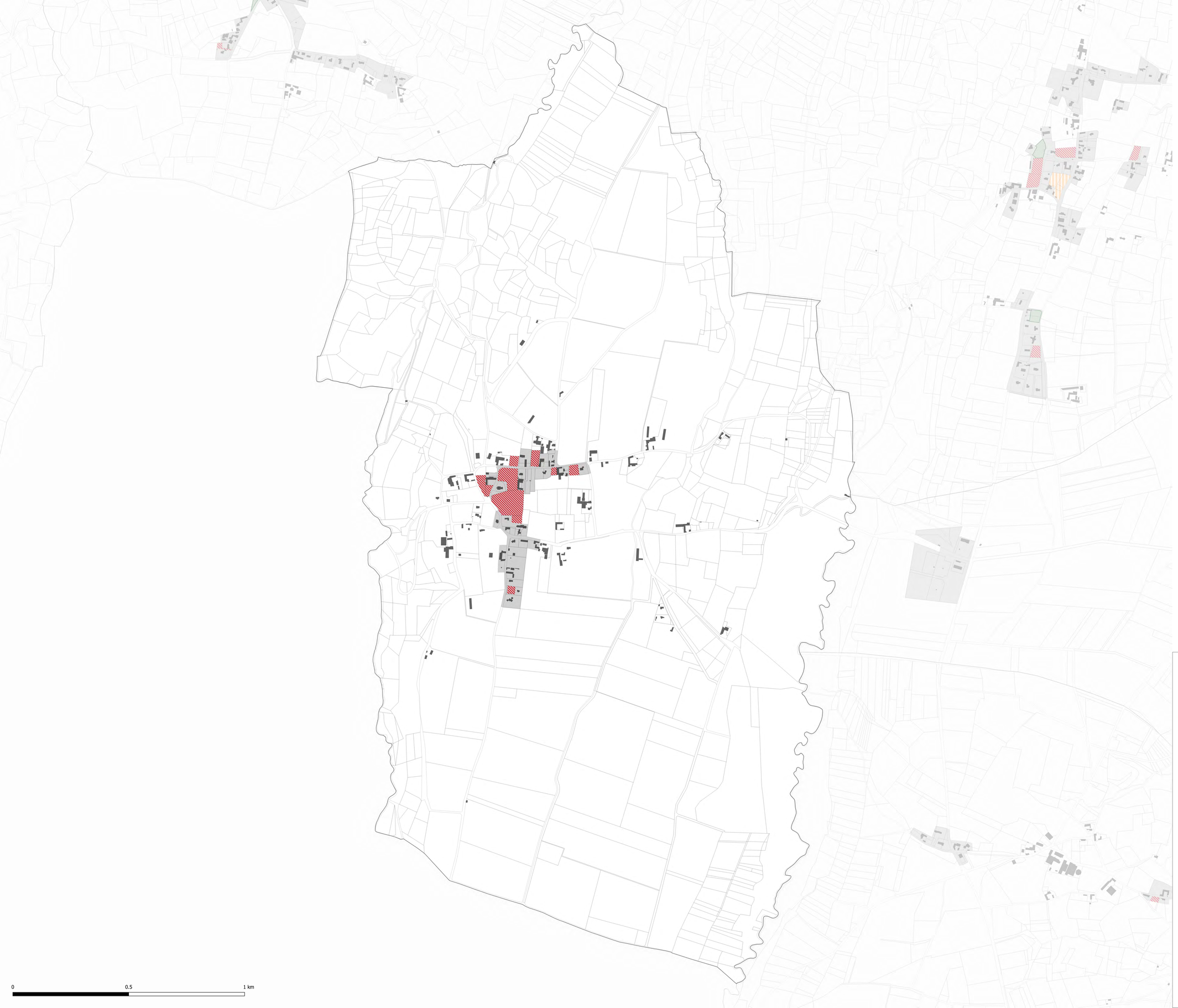

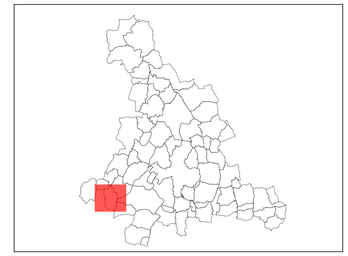

Enveloppe urbaine (zoneU du PLUi)
Zone à urbaniser dans l'enveloppe urbaine (densification)
Parcelles mobilisables en zone urbaine (densification)
Parcs et jardins à préserver (au titre de l'article L151-23 du CU)
Nouvelle contruction

CITADIA

Citadia Conseil - 12 Rue Edouard Branly 82000 MONTAUBAN / Tel : 05.63.92.11.41 / Fax : 05.63.93.25.47 / Mail : sud-ouest@citadia.com

[INTELLIGENCE DES TERRITOIRES]

adour madiran
COMMUNAUTÉ DE COMMUNES

Escaunets

PLAN LOCAL D'URBANISME intercommunal

Analyse des capacités de densification et de mutation au sein des enveloppes bâties

Vu pour être annexé à la délibération du Conseil Communautaire approuvant le PLUi Adour Madiran en date du : 25 novembre 2021

Echelle : 1:5169

Maître d'ouvrage : Communauté de Communes Adour Madiran
Mission: PLUi de la Communauté de Communes Adour Madiran
Sources: BD TOPO® et BD Parcellaire®: Institut National de l'Information Géographique et forestière©
Réalisation: Citadia Conseil© le 17.11.2021

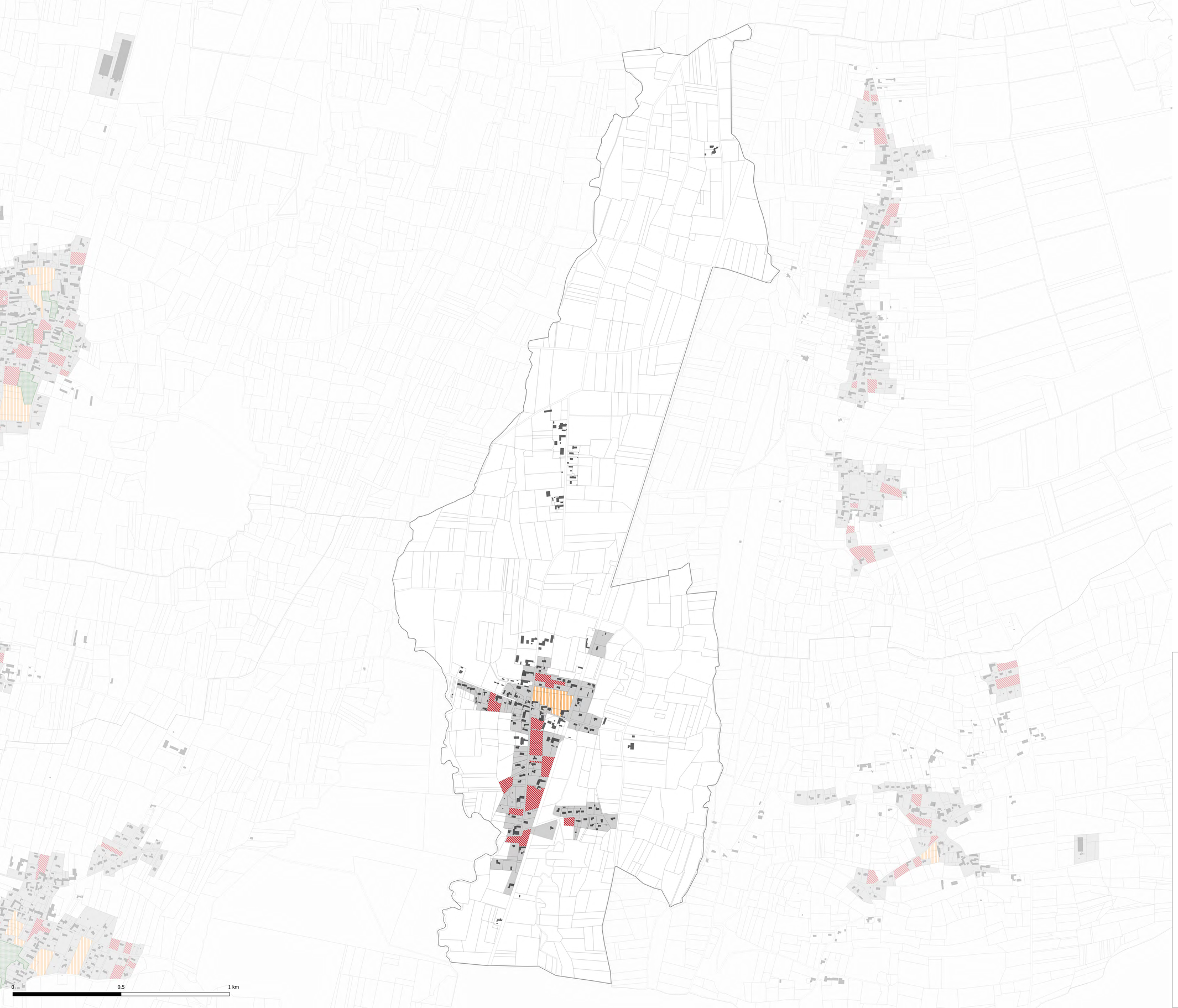

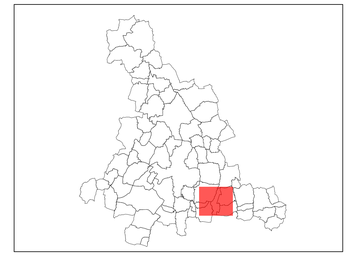

Enveloppe urbaine (zoneU du PLUi)
Zone à urbaniser dans l'enveloppe urbaine (densification)
Parcelles mobilisables en zone urbaine (densification)
Parcs et jardins à préserver (au titre de l'article L151-23 du CU)
Nouvelle contruction

CITADIA
[INTELLIGENCE DES TERRITOIRES]
Citadia Conseil - 12 Rue Edouard Branly 62000 MONTAUBAN / Tel : 05.63.92.11.41 / Fax : 05.63.93.25.47 / Mail : sud-ouest@citadia.com

adour madiran
COMMUNAUTÉ DE COMMUNES

Escondeaux

PLAN LOCAL D'URBANISME intercommunal

Analyse des capacités de densification et de mutation au sein des enveloppes bâties

Vu pour être annexé à la délibération du Conseil Communautaire approuvant le PLUi Adour Madiran en date du : 25 novembre 2021

Echelle : 1:5531

Maître d'ouvrage : Communauté de Communes Adour Madiran
Mission: PLUi de la Communauté de Communes Adour Madiran
Sources: BD TOPO® et BD Parcellaire®: Institut National de l'Information Géographique et forestière©
Réalisation: Citadia Conseil© le 17.11.2021

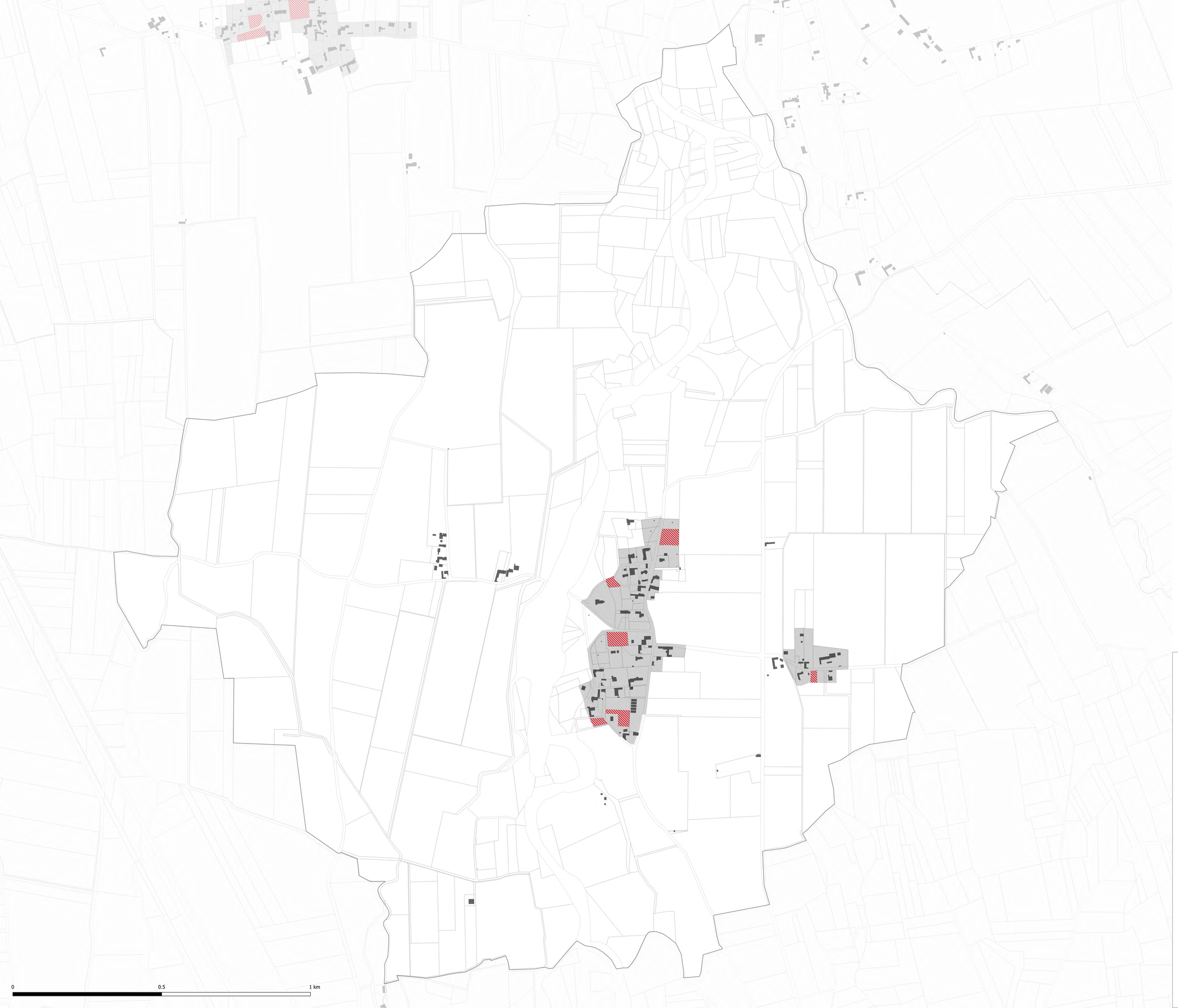

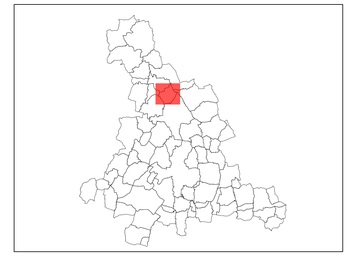

Enveloppe urbaine (zoneU du PLUi)
Zone à urbaniser dans l'enveloppe urbaine (densification)
Parcelles mobilisables en zone urbaine (densification)
Parcs et jardins à préserver (au titre de l'article L151-23 du CU)
Nouvelle contruction

CITADIA

Citadia Conseil - 12 Rue Edouard Branly 82000 MONTAUBAN / Tel : 05.63.92.11.41 / Fax : 05.63.93.25.47 / Mail : sud-ouest@citadia.com

[INTELLIGENCE DES TERRITOIRES]

adour madiran
COMMUNAUTÉ DE COMMUNES

Estirac

PLAN LOCAL D'URBANISME intercommunal

Analyse des capacités de densification et de mutation au sein des enveloppes bâties

Vu pour être annexé à la délibération du Conseil Communautaire approuvant le PLUi Adour Madiran en date du : 25 novembre 2021

Echelle : 1:4024

Maître d'ouvrage : Communauté de Communes Adour Madiran
Mission: PLUi de la Communauté de Communes Adour Madiran
Sources: BD TOPO® et BD Parcellaire®: Institut National de l'Information Géographique et forestière©
Réalisation: Citadia Conseil© le 17.11.2021

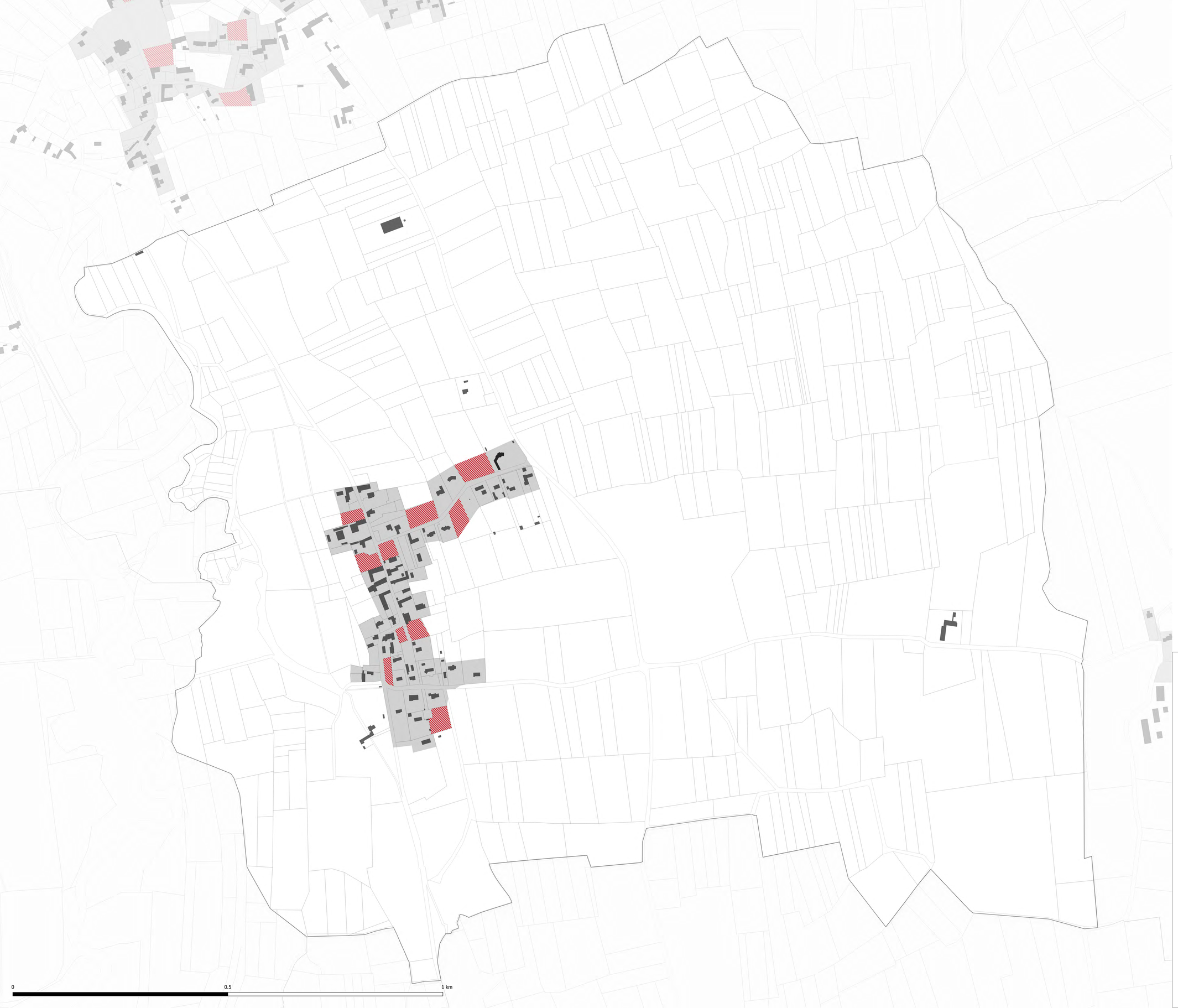

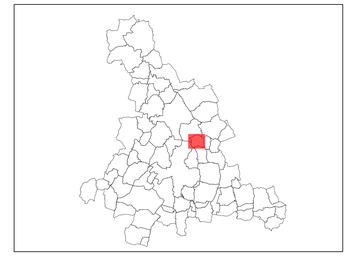

Enveloppe urbaine (zoneU du PLUi)
Zone à urbaniser dans l'enveloppe urbaine (densification)
Parcelles mobilisables en zone urbaine (densification)
Parcs et jardins à préserver (au titre de l'article L151-23 du CU)
Nouvelle contruction

CITADIA

Citadia Conseil - 12 Rue Edouard Branly 82000 MONTAUBAN / Tel : 05.63.92.11.41 / Fax : 05.63.93.25.47 / Mail : sud-ouest@citadia.com

[INTELLIGENCE DES TERRITOIRES]

adour madiran
COMMUNAUTÉ DE COMMUNES

Gensac

PLAN LOCAL D'URBANISME intercommunal

Analyse des capacités de densification et de mutation au sein des enveloppes bâties

Vu pour être annexé à la délibération du Conseil Communautaire approuvant le PLUi Adour Madiran en date du : 25 novembre 2021

Echelle : 1:2786

Maître d'ouvrage : Communauté de Communes Adour Madiran
Mission: PLUi de la Communauté de Communes Adour Madiran
Sources: BD TOPO® et BD Parcellaire®: Institut National de l'Information Géographique et forestière©
Réalisation: Citadia Conseil© le 17.11.2021

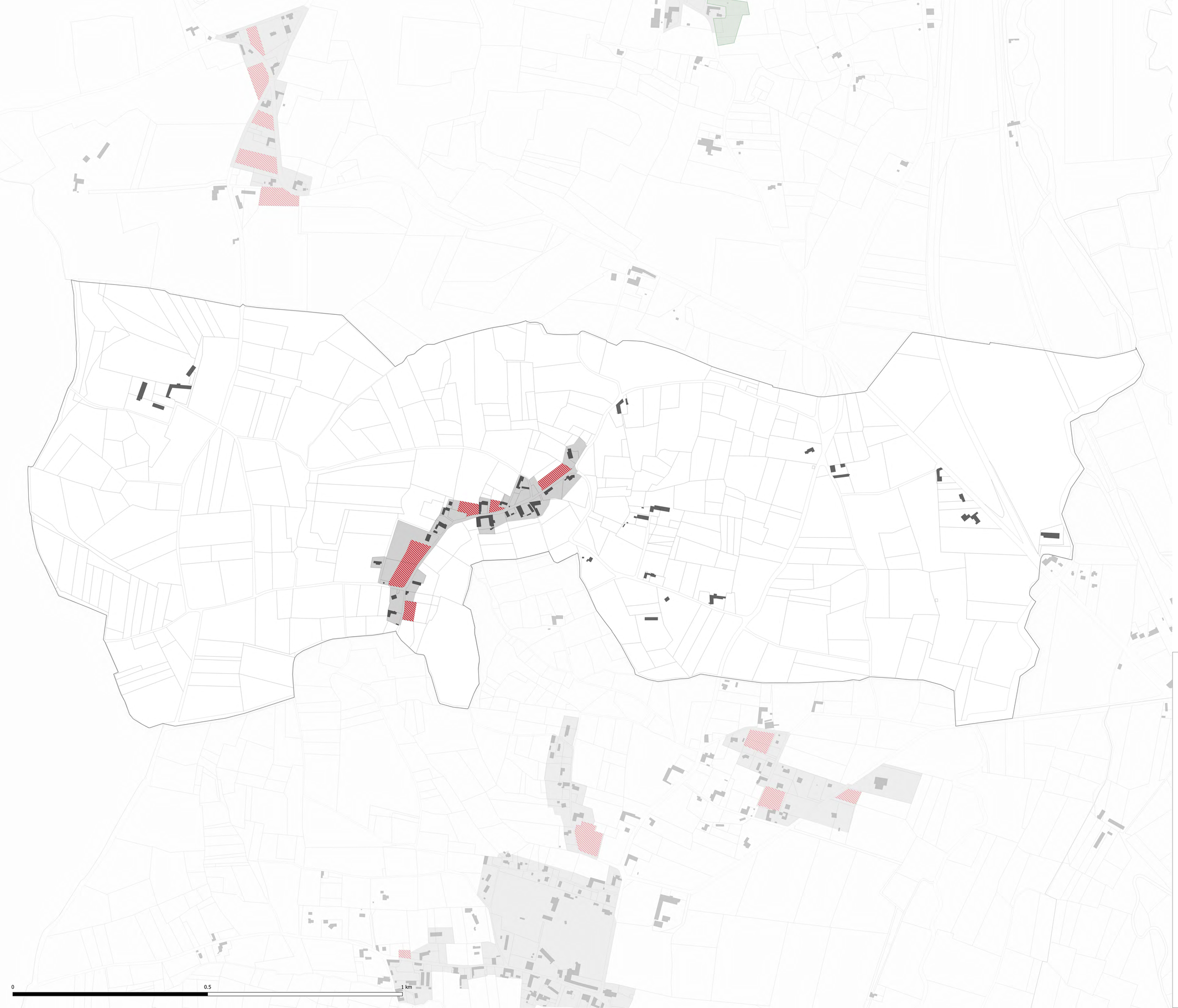

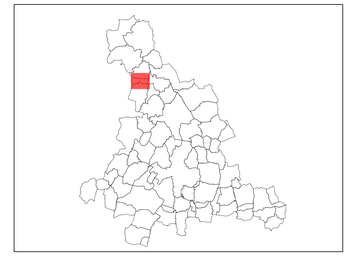

Enveloppe urbaine (zoneU du PLUi)
Zone à urbaniser dans l'enveloppe urbaine (densification)
Parcelles mobilisables en zone urbaine (densification)
Parcs et jardins à préserver (au titre de l'article L151-23 du CU)
Nouvelle contruction

CITADIA

Citadia Conseil - 12 Rue Edouard Branly 82000 MONTAUBAN / Tel : 05.63.92.11.41 / Fax : 05.63.93.25.47 / Mail : sud-ouest@citadia.com

[INTELLIGENCE DES TERRITOIRES]

adour madiran
COMMUNAUTÉ DE COMMUNES

Hagedet

PLAN LOCAL D'URBANISME intercommunal

Analyse des capacités de densification et de mutation au sein des enveloppes bâties

Vu pour être annexé à la délibération du Conseil Communautaire approuvant le PLUi Adour Madiran en date du : 25 novembre 2021

Echelle : 1:3075

Maître d'ouvrage : Communauté de Communes Adour Madiran
Mission: PLUi de la Communauté de Communes Adour Madiran
Sources: BD TOPO® et BD Parcellaire®: Institut National de l'Information Géographique et forestière©
Réalisation: Citadia Conseil© le 17.11.2021

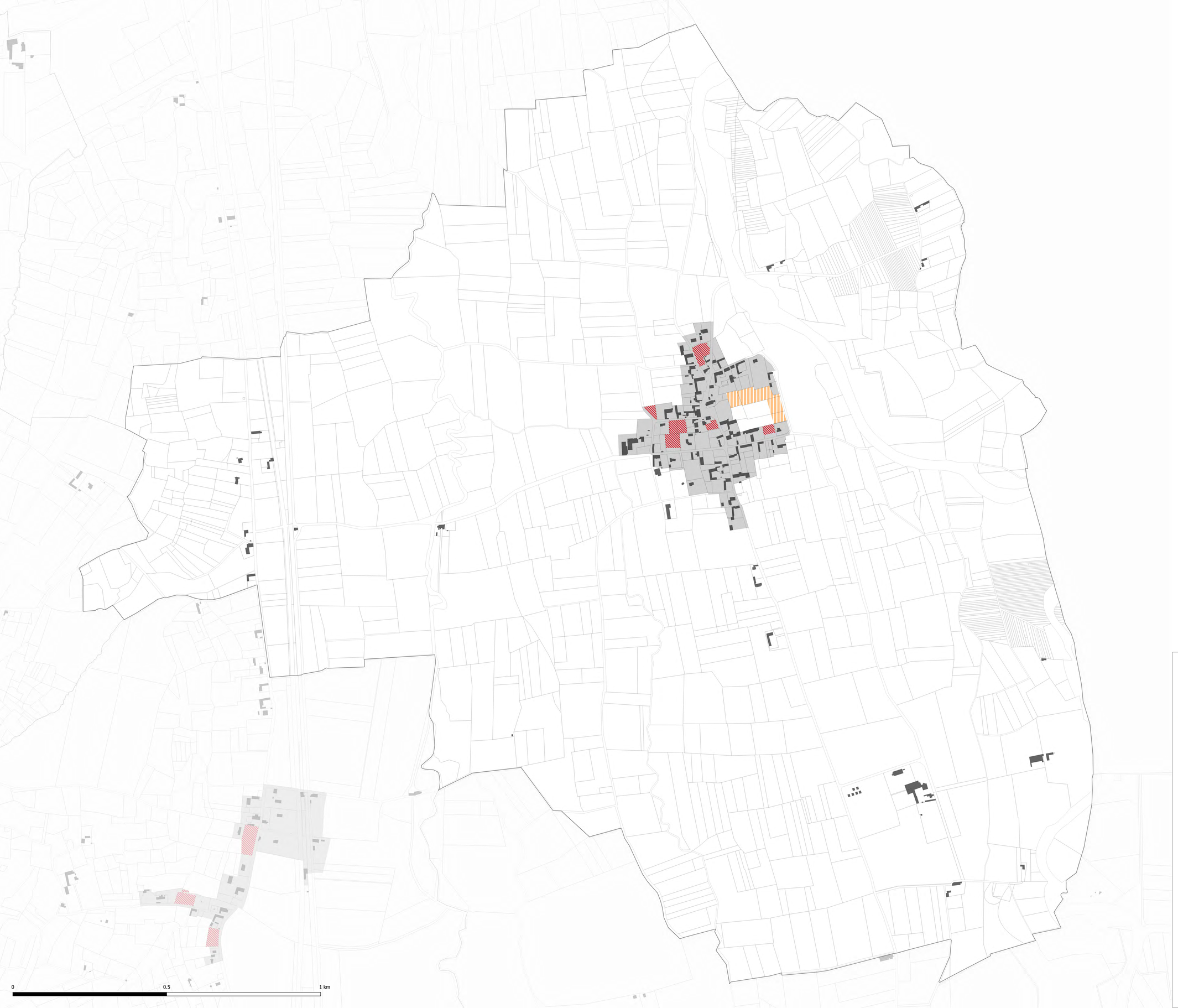

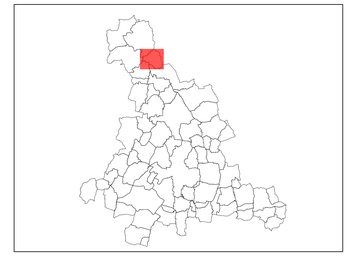

Enveloppe urbaine (zoneU du PLUi)
Zone à urbaniser dans l'enveloppe urbaine (densification)
Parcelles mobilisables en zone urbaine (densification)
Parcs et jardins à préserver (au titre de l'article L151-23 du CU)
Nouvelle contruction

CITADIA

Citadia Conseil - 12 Rue Edouard Branly 82000 MONTAUBAN / Tel : 05.63.92.11.41 / Fax : 05.63.93.25.47 / Mail : sud-ouest@citadia.com

[INTELLIGENCE DES TERRITOIRES]

adour madiran
COMMUNAUTÉ DE COMMUNES

Hères

PLAN LOCAL D'URBANISME intercommunal

Analyse des capacités de densification et de mutation au sein des enveloppes bâties

Vu pour être annexé à la délibération du Conseil Communautaire approuvant le PLUi Adour Madiran en date du : 25 novembre 2021

Echelle : 1:3893

Maître d'ouvrage : Communauté de Communes Adour Madiran
Mission: PLUi de la Communauté de Communes Adour Madiran
Sources: BD TOPO® et BD Parcellaire®: Institut National de l'Information Géographique et forestière©
Réalisation: Citadia Conseil© le 17.11.2021



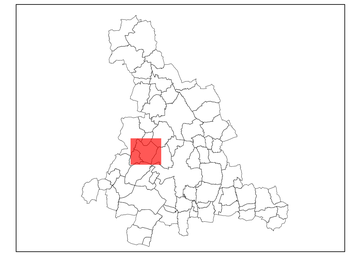

Enveloppe urbaine (zoneU du PLUi)
Zone à urbaniser dans l'enveloppe urbaine (densification)
Parcelles mobilisables en zone urbaine (densification)
Parcs et jardins à préserver (au titre de l'article L151-23 du CU)
Nouvelle contruction

CITADIA

Citadia Conseil - 12 Rue Édouard Branly 82000 MONTAUBAN / Tel : 05.63.92.11.41 / Fax : 05.63.93.25.47 / Mail : sud-ouest@citadia.com

[INTELLIGENCE DES TERRITOIRES]

adour madiran
COMMUNAUTÉ DE COMMUNES

Labatut

PLAN LOCAL D'URBANISME intercommunal

Analyse des capacités de densification et de mutation au sein des enveloppes bâties

Vu pour être annexé à la délibération du Conseil Communautaire approuvant le PLUi Adour Madiran en date du : 25 novembre 2021

Echelle : 1:5035

Maître d'ouvrage : Communauté de Communes Adour Madiran
Mission: PLUi de la Communauté de Communes Adour Madiran
Sources: BD TOPO® et BD Parcellaire®: Institut National de l'Information Géographique et forestière©
Réalisation: Citadia Conseil© le 17.11.2021



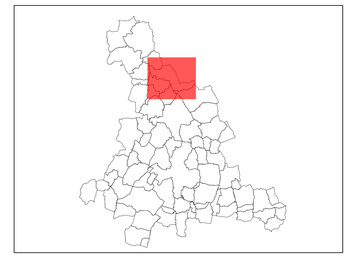

Enveloppe urbaine (zoneU du PLUi)
Zone à urbaniser dans l'enveloppe urbaine (densification)
Parcelles mobilisables en zone urbaine (densification)
Parcs et jardins à préserver (au titre de l'article L151-23 du CU)
Nouvelle contruction

CITADIA

Citadia Conseil - 12 Rue Edouard Branly 62000 MONTAUBAN / Tel : 05.63.92.11.41 / Fax : 05.63.93.25.47 / Mail : sud-ouest@citadia.com

[INTELLIGENCE DES TERRITOIRES]

adour madiran
COMMUNAUTÉ DE COMMUNES

Labatut-Rivière

PLAN LOCAL D'URBANISME intercommunal

Analyse des capacités de densification et de mutation au sein des enveloppes bâties

Vu pour être annexé à la délibération du Conseil Communautaire approuvant le PLUi Adour Madiran en date du : 25 novembre 2021

Echelle : 1:7983

Maître d'ouvrage : Communauté de Communes Adour Madiran
Mission: PLUi de la Communauté de Communes Adour Madiran
Sources: BD TOPO® et BD Parcellaire®: Institut National de l'Information Géographique et forestière©
Réalisation: Citadia Conseil© le 17.11.2021

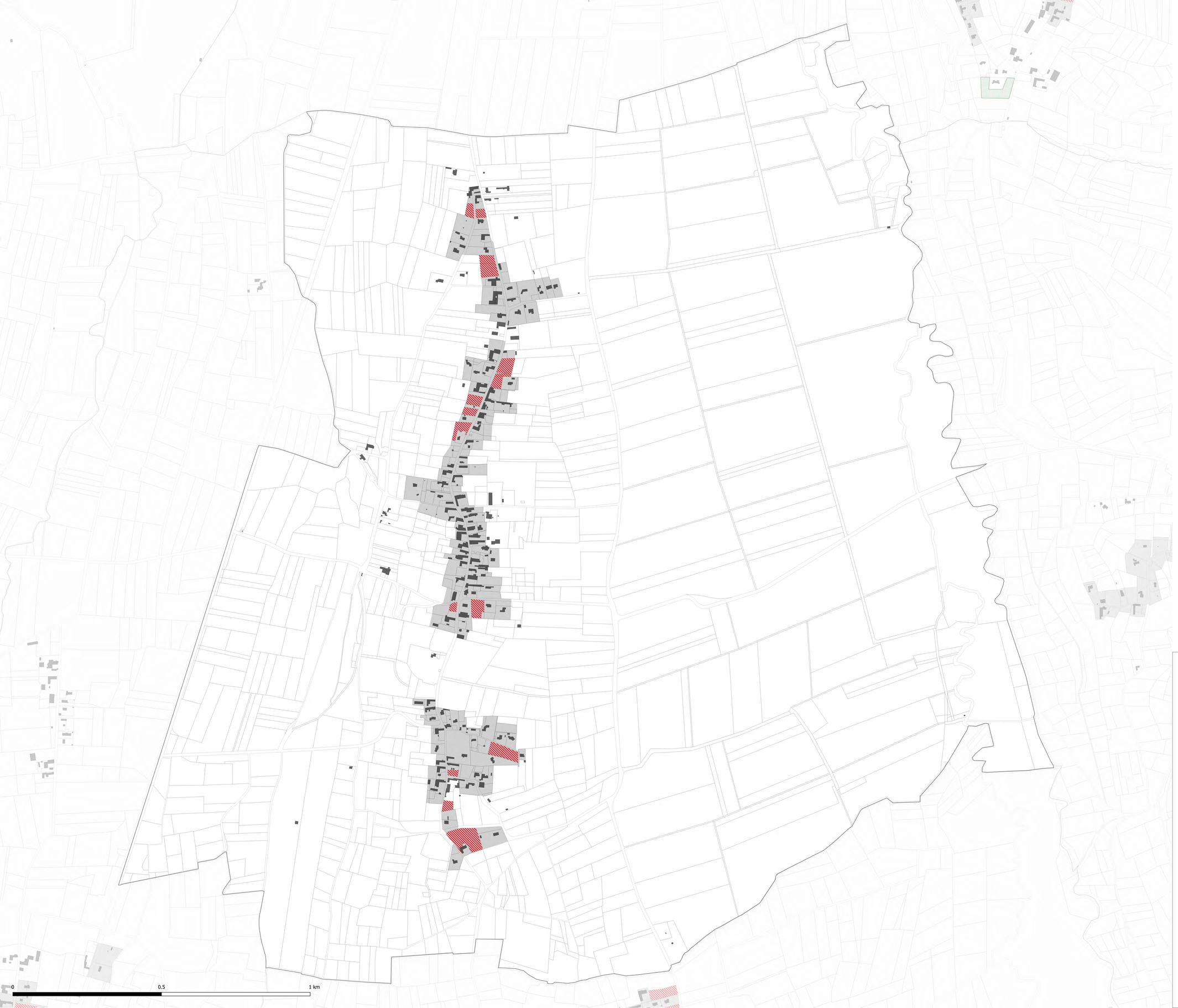

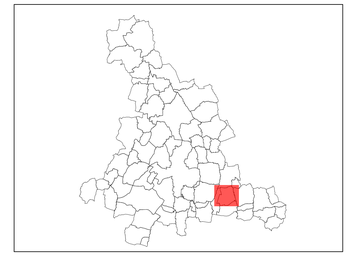

Enveloppe urbaine (zoneU du PLUi)
Zone à urbaniser dans l'enveloppe urbaine (densification)
Parcelles mobilisables en zone urbaine (densification)
Parcs et jardins à préserver (au titre de l'article L151-23 du CU)
Nouvelle contruction

CITADIA

Citadia Conseil - 12 Rue Edouard Branly 82000 MONTAUBAN / Tel : 05.63.92.11.41 / Fax : 05.63.93.25.47 / Mail : sud-ouest@citadia.com

[INTELLIGENCE DES TERRITOIRES]

adour madiran
COMMUNAUTÉ DE COMMUNES

Lacassagne

PLAN LOCAL D'URBANISME intercommunal

Analyse des capacités de densification et de mutation au sein des enveloppes bâties

Vu pour être annexé à la délibération du Conseil Communautaire approuvant le PLUi Adour Madiran en date du : 25 novembre 2021

Echelle : 1:4029

Maître d'ouvrage : Communauté de Communes Adour Madiran
Mission: PLUi de la Communauté de Communes Adour Madiran
Sources: BD TOPO® et BD Parcellaire®: Institut National de l'Information Géographique et forestière©
Réalisation: Citadia Conseil© le 17.11.2021

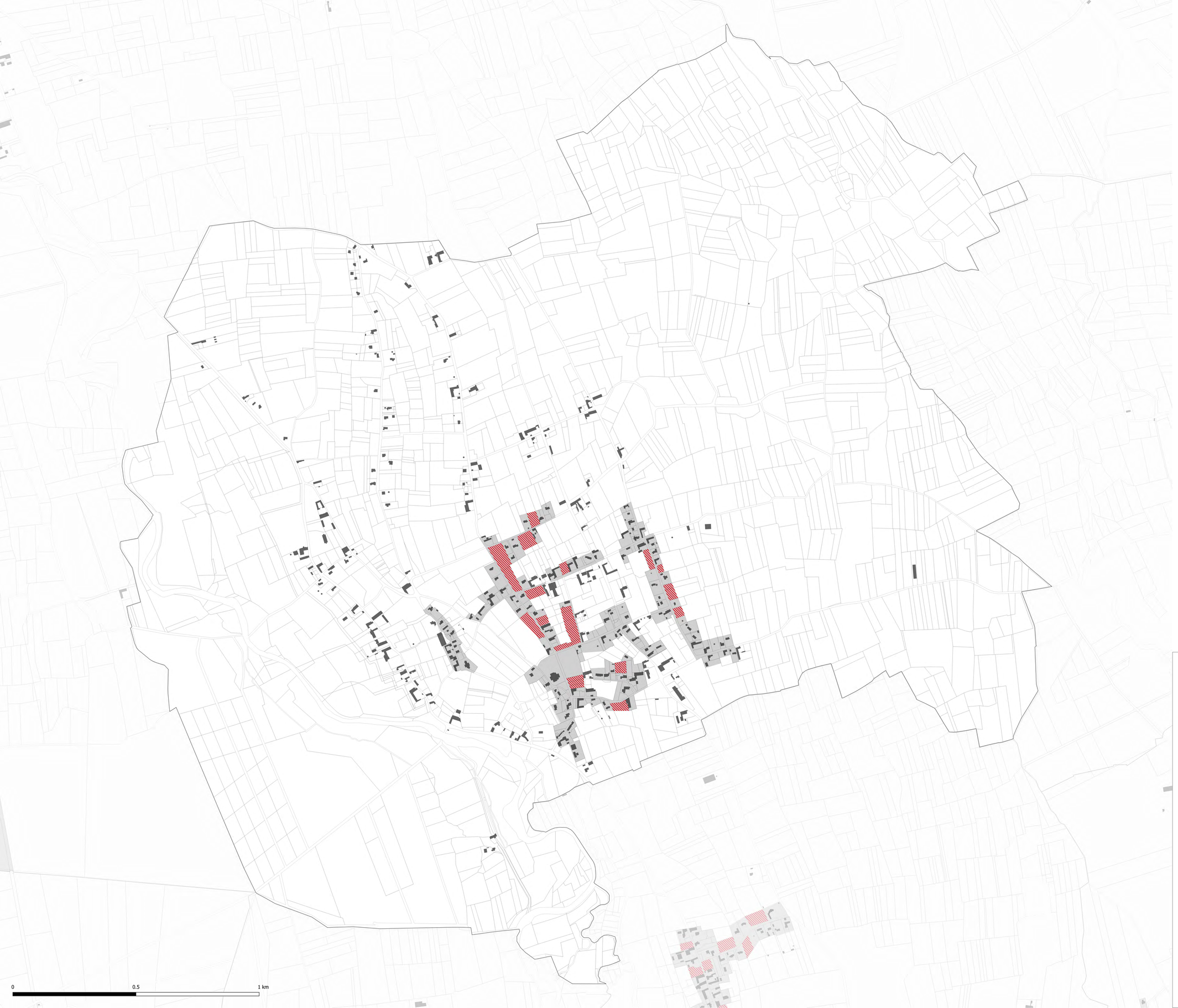

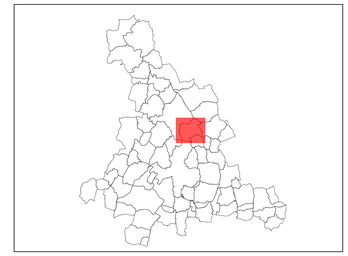

Enveloppe urbaine (zoneU du PLUi)
Zone à urbaniser dans l'enveloppe urbaine (densification)
Parcelles mobilisables en zone urbaine (densification)
Parcs et jardins à préserver (au titre de l'article L151-23 du CU)
Nouvelle contruction

CITADIA

Citadia Conseil - 12 Rue Edouard Branly 82000 MONTAUBAN / Tel : 05.63.92.11.41 / Fax : 05.63.93.25.47 / Mail : sud-ouest@citadia.com

[INTELLIGENCE DES TERRITOIRES]

adour madiran
COMMUNAUTÉ DE COMMUNES

Lafitole

PLAN LOCAL D'URBANISME intercommunal

Analyse des capacités de densification et de mutation au sein des enveloppes bâties

Vu pour être annexé à la délibération du Conseil Communautaire approuvant le PLUi Adour Madiran en date du : 25 novembre 2021

Echelle : 1:4863

Maître d'ouvrage : Communauté de Communes Adour Madiran
Mission: PLUi de la Communauté de Communes Adour Madiran
Sources: BD TOPO® et BD Parcellaire®: Institut National de l'Information Géographique et forestière©
Réalisation: Citadia Conseil© le 17.11.2021

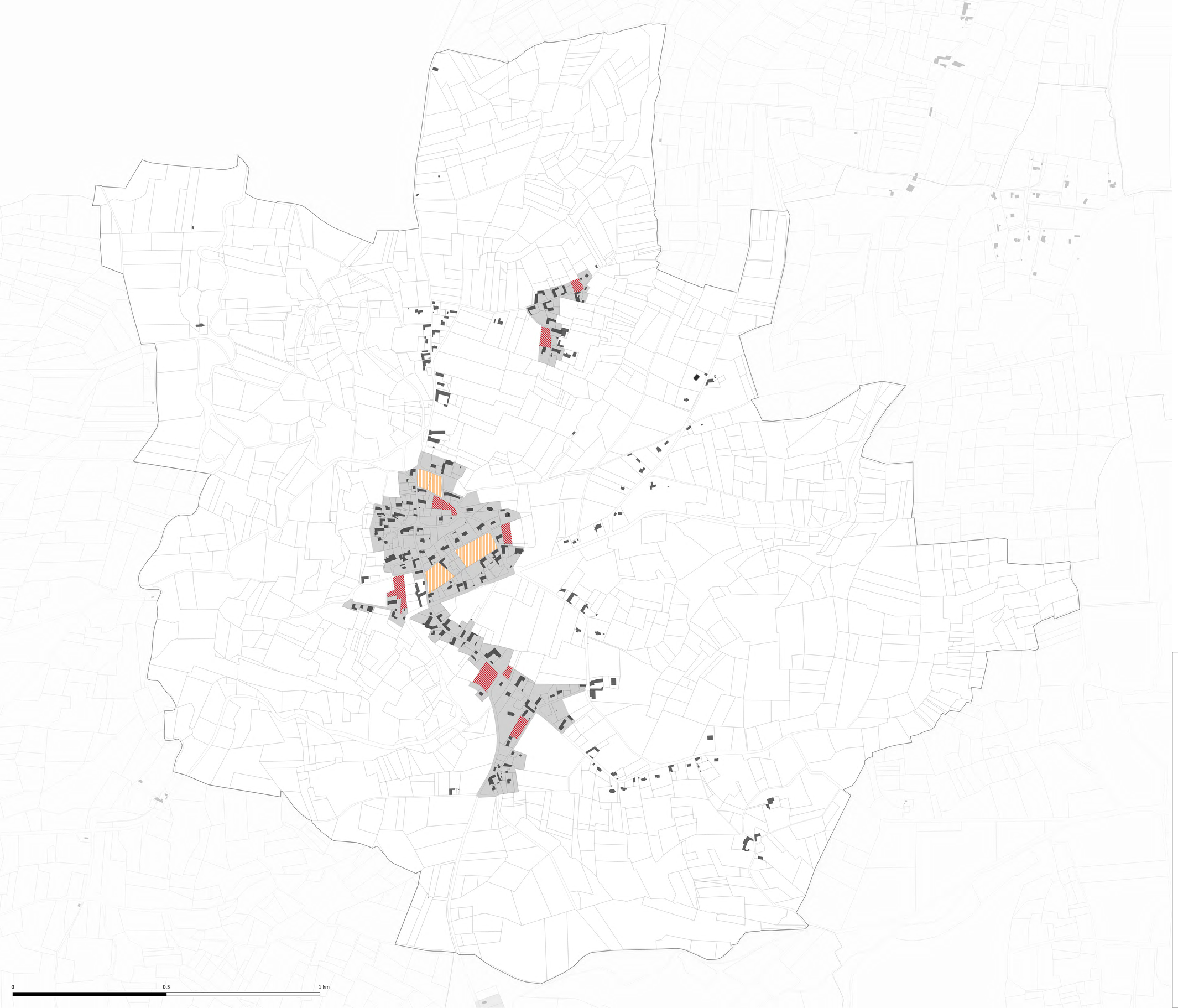

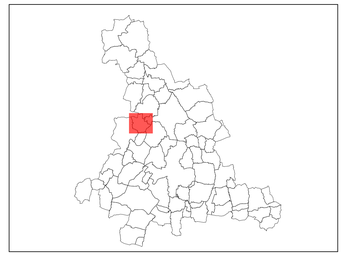

Enveloppe urbaine (zoneU du PLUi)
Zone à urbaniser dans l'enveloppe urbaine (densification)
Parcelles mobilisables en zone urbaine (densification)
Parcs et jardins à préserver (au titre de l'article L151-23 du CU)
Nouvelle contruction

CITADIA
Citadia Conseil - 12 Rue Edouard Branly 82000 MONTAUBAN / Tel : 05.63.92.11.41 / Fax : 05.63.93.25.47 / Mail : sud-ouest@citadia.com
[INTELLIGENCE DES TERRITOIRES]

adour madiran
COMMUNAUTÉ DE COMMUNES

Lahitte-Toupière

PLAN LOCAL D'URBANISME intercommunal

Analyse des capacités de densification et de mutation au sein des enveloppes bâties

Vu pour être annexé à la délibération du Conseil Communautaire approuvant le PLUi Adour Madiran en date du : 25 novembre 2021

Echelle : 1:3901

Maître d'ouvrage : Communauté de Communes Adour Madiran
Mission: PLUi de la Communauté de Communes Adour Madiran
Sources: BD TOPO® et BD Parcellaire®: Institut National de l'Information Géographique et forestière©
Réalisation: Citadia Conseil© le 17.11.2021

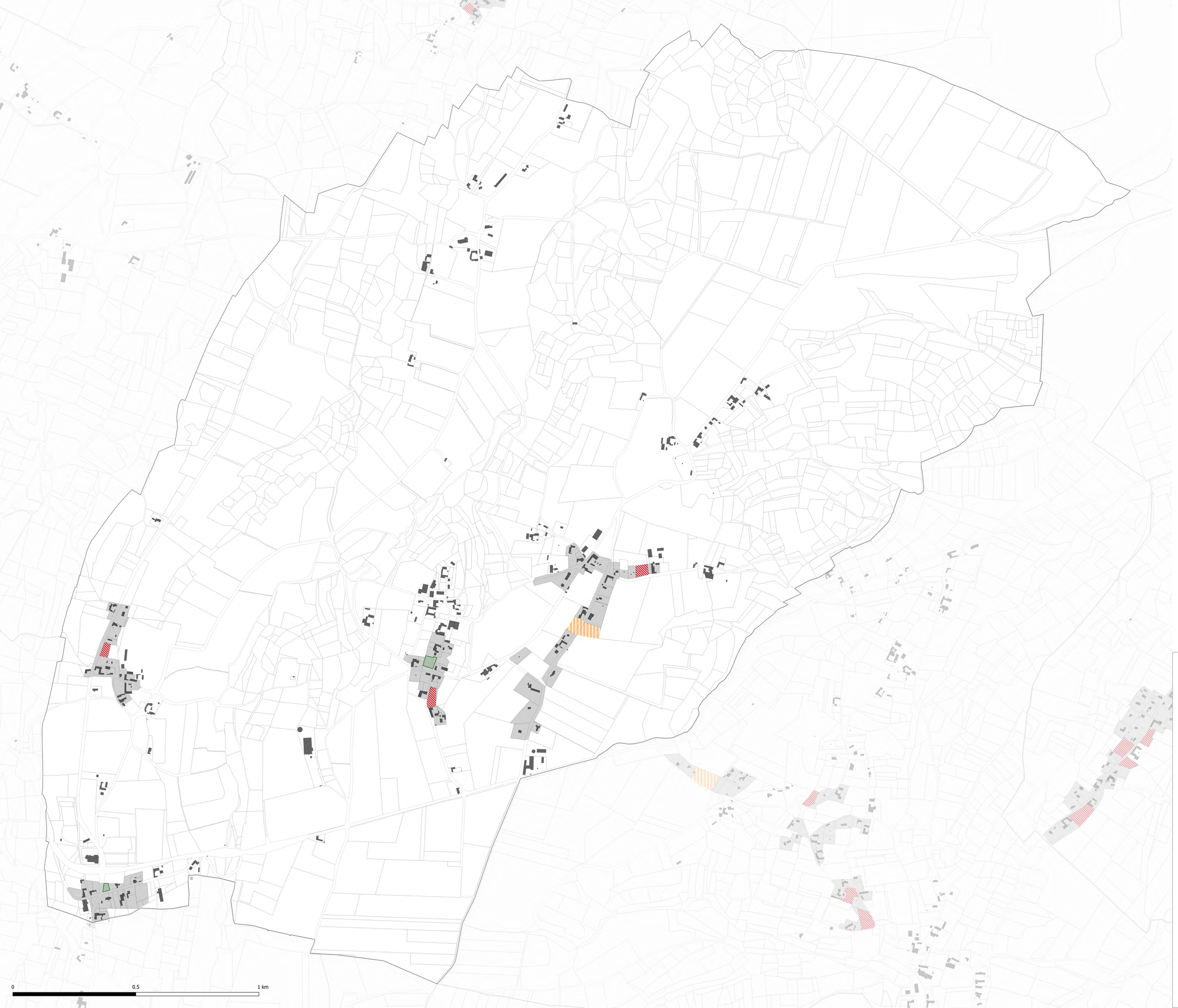

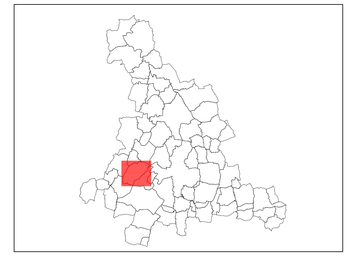

Enveloppe urbaine (zoneU du PLUi)
Zone à urbaniser dans l'enveloppe urbaine (densification)
Parcelles mobilisables en zone urbaine (densification)
Parcs et jardins à préserver (au titre de l'article L151-23 du CU)
Nouvelle contruction

CITADIA

Citadia Conseil - 12 Rue Edouard Branly 82000 MONTAUBAN / Tel : 05.63.92.11.41 / Fax : 05.63.93.25.47 / Mail : sud-ouest@citadia.com

[INTELLIGENCE DES TERRITOIRES]

adour madiran
COMMUNAUTÉ DE COMMUNES

Lamayou

PLAN LOCAL D'URBANISME intercommunal

Analyse des capacités de densification et de mutation au sein des enveloppes bâties

Vu pour être annexé à la délibération du Conseil Communautaire approuvant le PLUi Adour Madiran en date du : 25 novembre 2021

Echelle : 1:4869

Maître d'ouvrage : Communauté de Communes Adour Madiran
Mission: PLUi de la Communauté de Communes Adour Madiran
Sources: BD TOPO® et BD Parcellaire®: Institut National de l'Information Géographique et forestière©
Réalisation: Citadia Conseil© le 17.11.2021

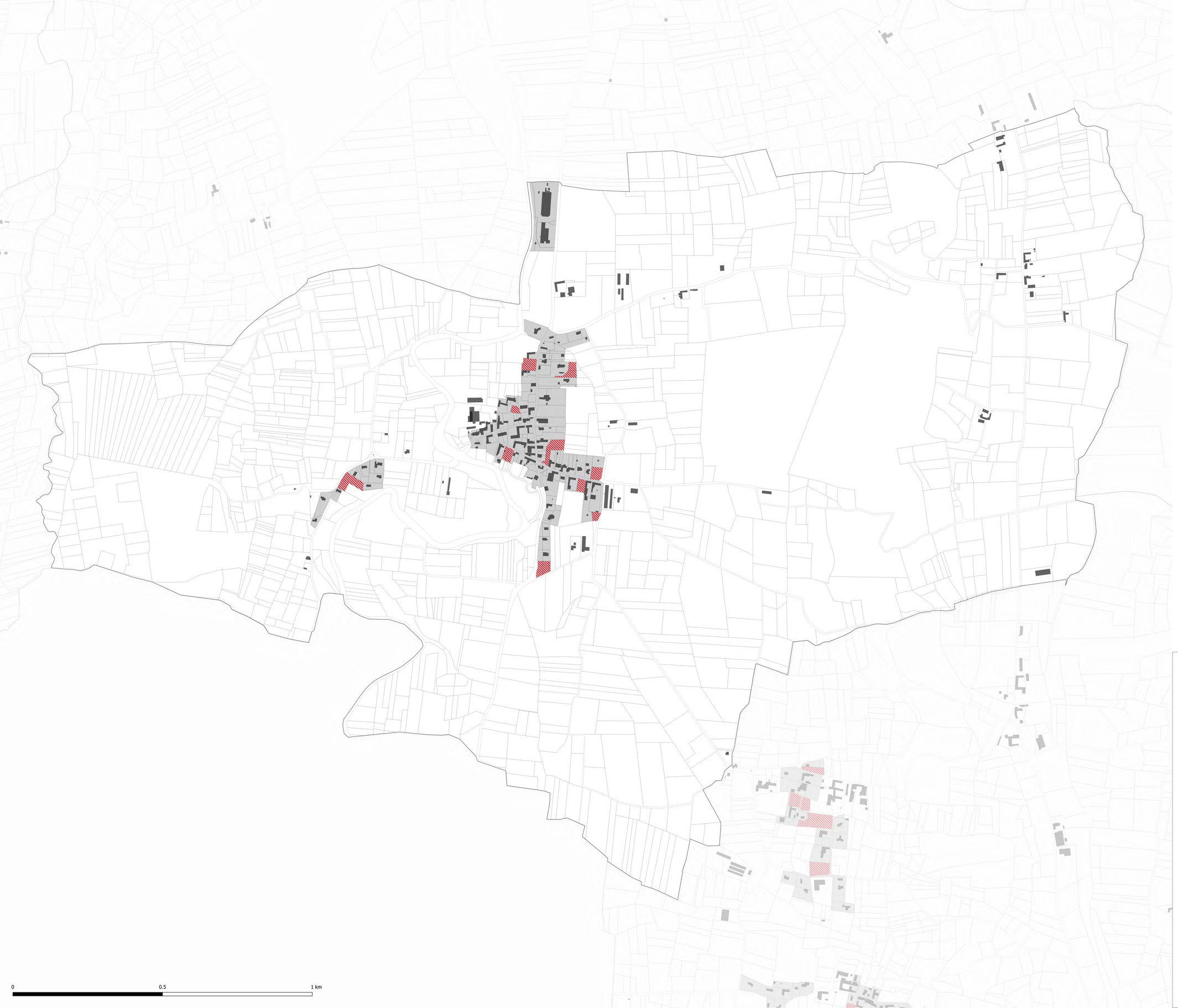

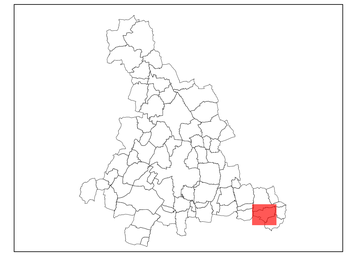

Enveloppe urbaine (zoneU du PLUi)
Zone à urbaniser dans l'enveloppe urbaine (densification)
Parcelles mobilisables en zone urbaine (densification)
Parcs et jardins à préserver (au titre de l'article L151-23 du CU)
Nouvelle contruction

CITADIA

Citadia Conseil - 12 Rue Edouard Branly 82000 MONTAUBAN / Tel : 05.63.92.11.41 / Fax : 05.63.93.25.47 / Mail : sud-ouest@citadia.com

[INTELLIGENCE DES TERRITOIRES]

adour madiran
COMMUNAUTÉ DE COMMUNES

Laméac

PLAN LOCAL D'URBANISME intercommunal

Analyse des capacités de densification et de mutation au sein des enveloppes bâties

Vu pour être annexé à la délibération du Conseil Communautaire approuvant le PLUi Adour Madiran en date du : 25 novembre 2021

Echelle : 1:4001

Maître d'ouvrage : Communauté de Communes Adour Madiran
Mission: PLUi de la Communauté de Communes Adour Madiran
Sources: BD TOPO® et BD Parcellaire®: Institut National de l'Information Géographique et forestière©
Réalisation: Citadia Conseil© le 17.11.2021

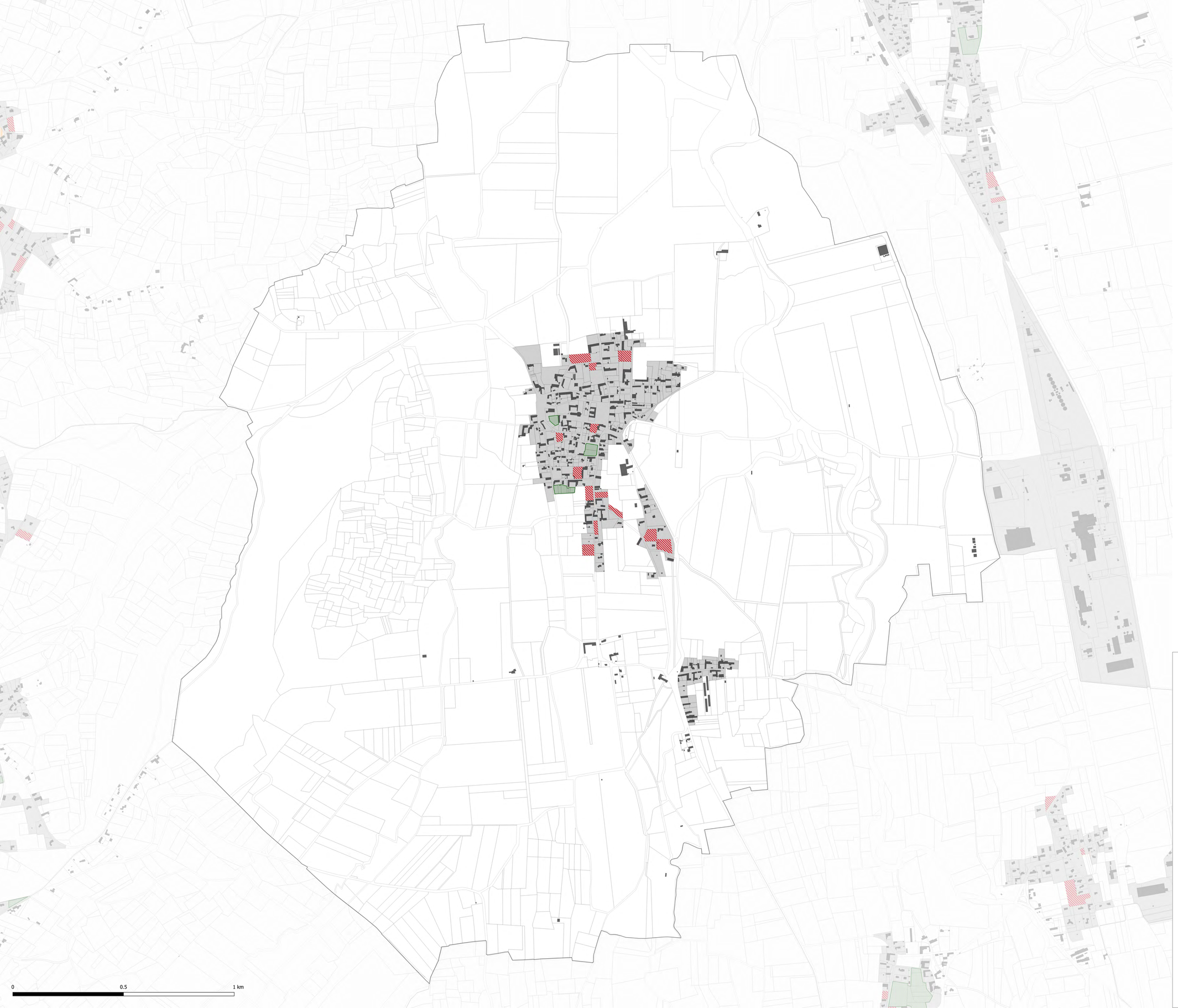

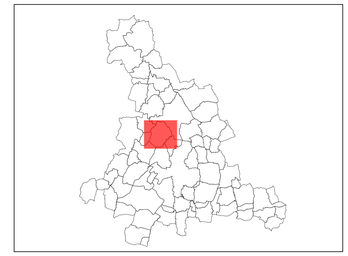

Enveloppe urbaine (zoneU du PLUi)
Zone à urbaniser dans l'enveloppe urbaine (densification)
Parcelles mobilisables en zone urbaine (densification)
Parcs et jardins à préserver (au titre de l'article L151-23 du CU)
Nouvelle contruction

CITADIA

Citadia Conseil - 12 Rue Edouard Branly 82000 MONTAUBAN / Tel : 05.63.92.11.41 / Fax : 05.63.93.25.47 / Mail : sud-ouest@citadia.com

[INTELLIGENCE DES TERRITOIRES]

adour madiran
COMMUNAUTÉ DE COMMUNES

Larreule

PLAN LOCAL D'URBANISME intercommunal

Analyse des capacités de densification et de mutation au sein des enveloppes bâties

Vu pour être annexé à la délibération du Conseil Communautaire approuvant le PLUi Adour Madiran en date du : 25 novembre 2021

Echelle : 1:5412

Maître d'ouvrage : Communauté de Communes Adour Madiran
Mission: PLUi de la Communauté de Communes Adour Madiran
Sources: BD TOPO® et BD Parcellaire®: Institut National de l'Information Géographique et forestière©
Réalisation: Citadia Conseil© le 17.11.2021

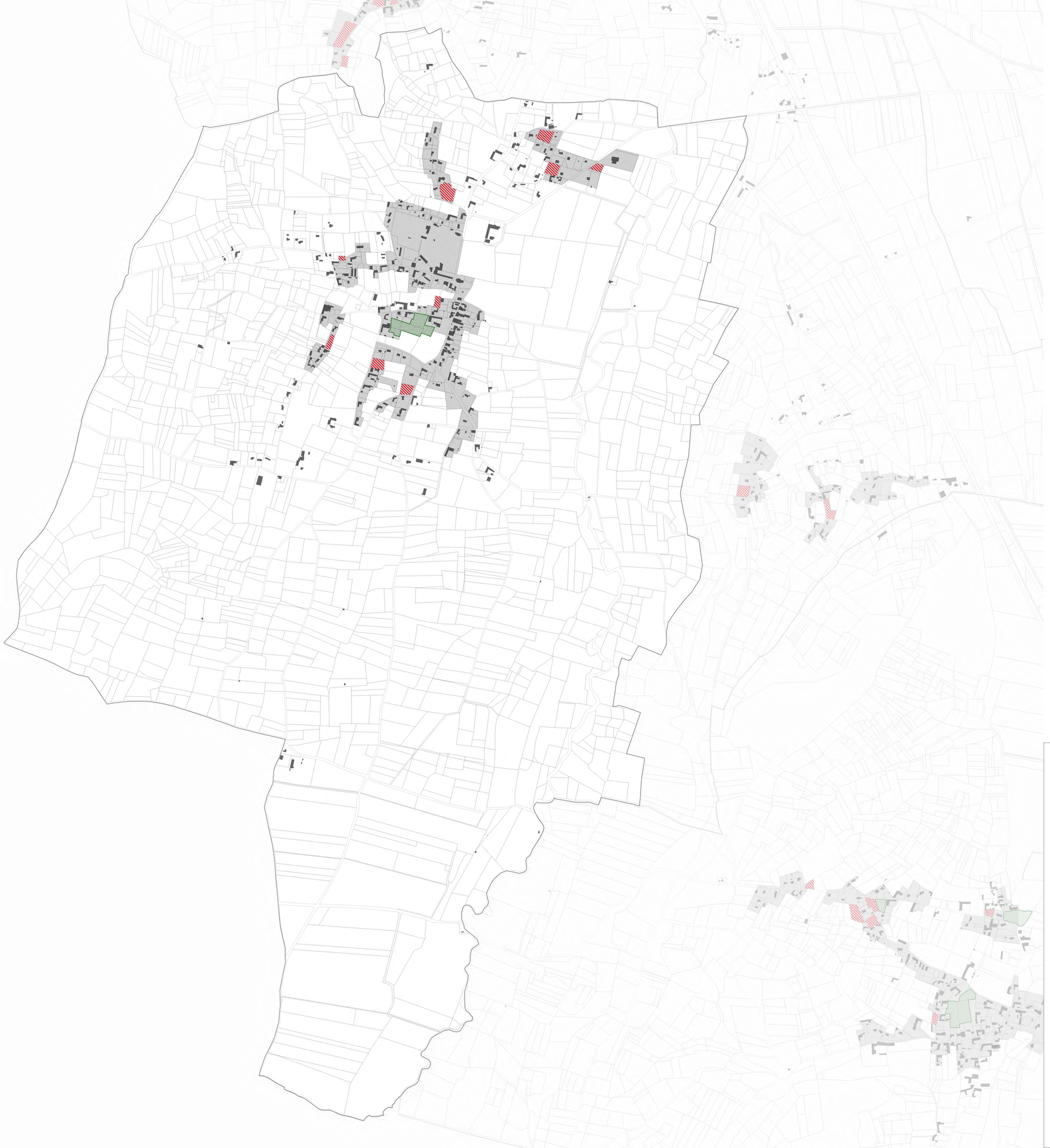

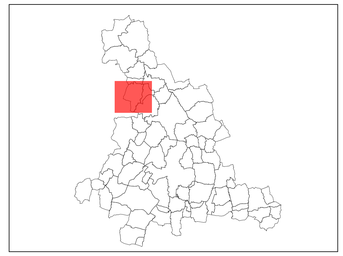

Enveloppe urbaine (zoneU du PLUi)
Zone à urbaniser dans l'enveloppe urbaine (densification)
Parcelles mobilisables en zone urbaine (densification)
Parcs et jardins à préserver (au titre de l'article L151-23 du CU)
Nouvelle contruction

0 0.5 1 km

CITADIA

Citadia Conseil - 12 Rue Édouard Branly 82000 MONTAUBAN / Tel : 05.63.92.11.41 / Fax : 05.63.93.25.47 / Mail : sud-ouest@citadia.com

[INTELLIGENCE DES TERRITOIRES]

adour madiran
COMMUNAUTÉ DE COMMUNES

Lascazères

PLAN LOCAL D'URBANISME intercommunal

Analyse des capacités de densification et de mutation au sein des enveloppes bâties

Vu pour être annexé à la délibération du Conseil Communautaire approuvant le PLUi Adour Madiran en date du : 25 novembre 2021

Echelle : 1:6102

Maître d'ouvrage : Communauté de Communes Adour Madiran
Mission: PLUi de la Communauté de Communes Adour Madiran
Sources: BD TOPO® et BD Parcellaire®: Institut National de l'Information Géographique et forestière©
Réalisation: Citadia Conseil© le 17.11.2021



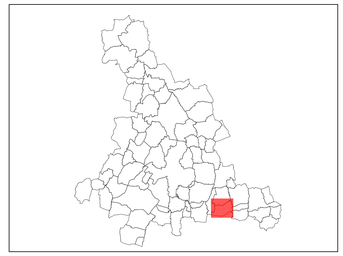

Enveloppe urbaine (zoneU du PLUi)
Zone à urbaniser dans l'enveloppe urbaine (densification)
Parcelles mobilisables en zone urbaine (densification)
Parcs et jardins à préserver (au titre de l'article L151-23 du CU)
Nouvelle contruction

CITADIA

Citadia Conseil - 12 Rue Edouard Branly 82000 MONTAUBAN / Tel : 05.63.92.11.41 / Fax : 05.63.93.25.47 / Mail : sud-ouest@citadia.com

[INTELLIGENCE DES TERRITOIRES]

adour madiran
COMMUNAUTÉ DE COMMUNES

Lescurry

PLAN LOCAL D'URBANISME intercommunal

Analyse des capacités de densification et de mutation au sein des enveloppes bâties

Vu pour être annexé à la délibération du Conseil Communautaire approuvant le PLUi Adour Madiran en date du : 25 novembre 2021

Echelle : 1:3678

Maître d'ouvrage : Communauté de Communes Adour Madiran
Mission: PLUi de la Communauté de Communes Adour Madiran
Sources: BD TOPO® et BD Parcellaire®: Institut National de l'Information Géographique et forestière©
Réalisation: Citadia Conseil© le 17.11.2021



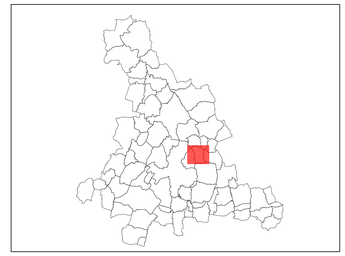

Enveloppe urbaine (zoneU du PLUi)
Zone à urbaniser dans l'enveloppe urbaine (densification)
Parcelles mobilisables en zone urbaine (densification)
Parcs et jardins à préserver (au titre de l'article L151-23 du CU)
Nouvelle contruction

CITADIA

Citadia Conseil - 12 Rue Edouard Branly 82000 MONTAUBAN / Tel : 05.63.92.11.41 / Fax : 05.63.93.25.47 / Mail : sud-ouest@citadia.com

[INTELLIGENCE DES TERRITOIRES]

adour madiran
COMMUNAUTÉ DE COMMUNES

Liac

PLAN LOCAL D'URBANISME intercommunal

Analyse des capacités de densification et de mutation au sein des enveloppes bâties

Vu pour être annexé à la délibération du Conseil Communautaire approuvant le PLUi Adour Madiran en date du : 25 novembre 2021

Echelle : 1:3593

Maître d'ouvrage : Communauté de Communes Adour Madiran
Mission: PLUi de la Communauté de Communes Adour Madiran
Sources: BD TOPO® et BD Parcellaire®: Institut National de l'Information Géographique et forestière©
Réalisation: Citadia Conseil© le 17.11.2021

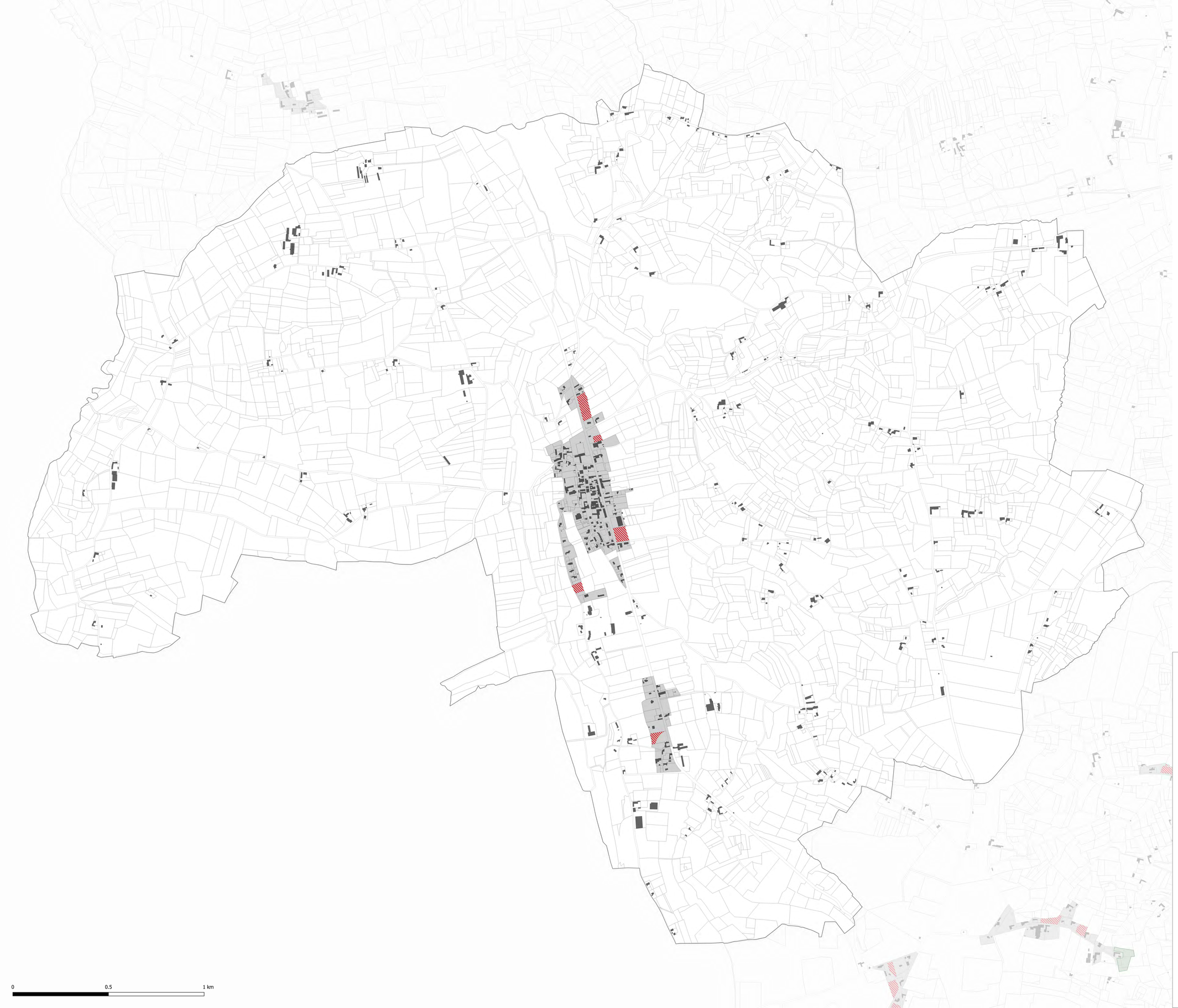

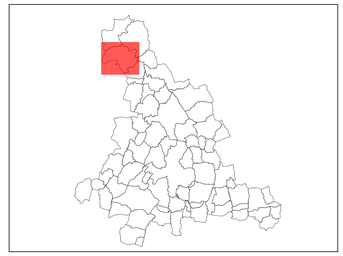

Enveloppe urbaine (zoneU du PLUi)
Zone à urbaniser dans l'enveloppe urbaine (densification)
Parcelles mobilisables en zone urbaine (densification)
Parcs et jardins à préserver (au titre de l'article L151-23 du CU)
Nouvelle contruction

CITADIA

Citadia Conseil - 12 Rue Edouard Branly 82000 MONTAUBAN / Tel : 05.63.92.11.41 / Fax : 05.63.93.25.47 / Mail : sud-ouest@citadia.com

[INTELLIGENCE DES TERRITOIRES]

adour madiran
COMMUNAUTÉ DE COMMUNES

Madiran

PLAN LOCAL D'URBANISME intercommunal

Analyse des capacités de densification et de mutation au sein des enveloppes bâties

Vu pour être annexé à la délibération du Conseil Communautaire approuvant le PLUi Adour Madiran en date du : 25 novembre 2021

Echelle : 1:6262

Maître d'ouvrage : Communauté de Communes Adour Madiran
Mission: PLUi de la Communauté de Communes Adour Madiran
Sources: BD TOPO® et BD Parcellaire®: Institut National de l'Information Géographique et forestière©
Réalisation: Citadia Conseil© le 17.11.2021



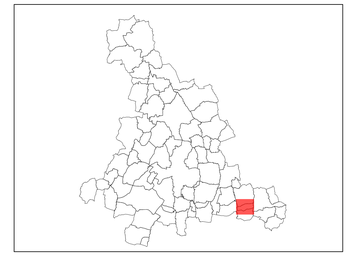

Enveloppe urbaine (zoneU du PLUi)
Zone à urbaniser dans l'enveloppe urbaine (densification)
Parcelles mobilisables en zone urbaine (densification)
Parcs et jardins à préserver (au titre de l'article L151-23 du CU)
Nouvelle contruction

CITADIA

Citadia Conseil - 12 Rue Edouard Branly 82000 MONTAUBAN / Tel : 05.63.92.11.41 / Fax : 05.63.93.25.47 / Mail : sud-ouest@citadia.com

[INTELLIGENCE DES TERRITOIRES]

adour madiran
COMMUNAUTÉ DE COMMUNES

Mansan

PLAN LOCAL D'URBANISME intercommunal

Analyse des capacités de densification et de mutation au sein des enveloppes bâties

Vu pour être annexé à la délibération du Conseil Communautaire approuvant le PLUi Adour Madiran en date du : 25 novembre 2021

Echelle : 1:2948

Maître d'ouvrage : Communauté de Communes Adour Madiran
Mission: PLUi de la Communauté de Communes Adour Madiran
Sources: BD TOPO® et BD Parcellaire®: Institut National de l'Information Géographique et forestière©
Réalisation: Citadia Conseil© le 17.11.2021

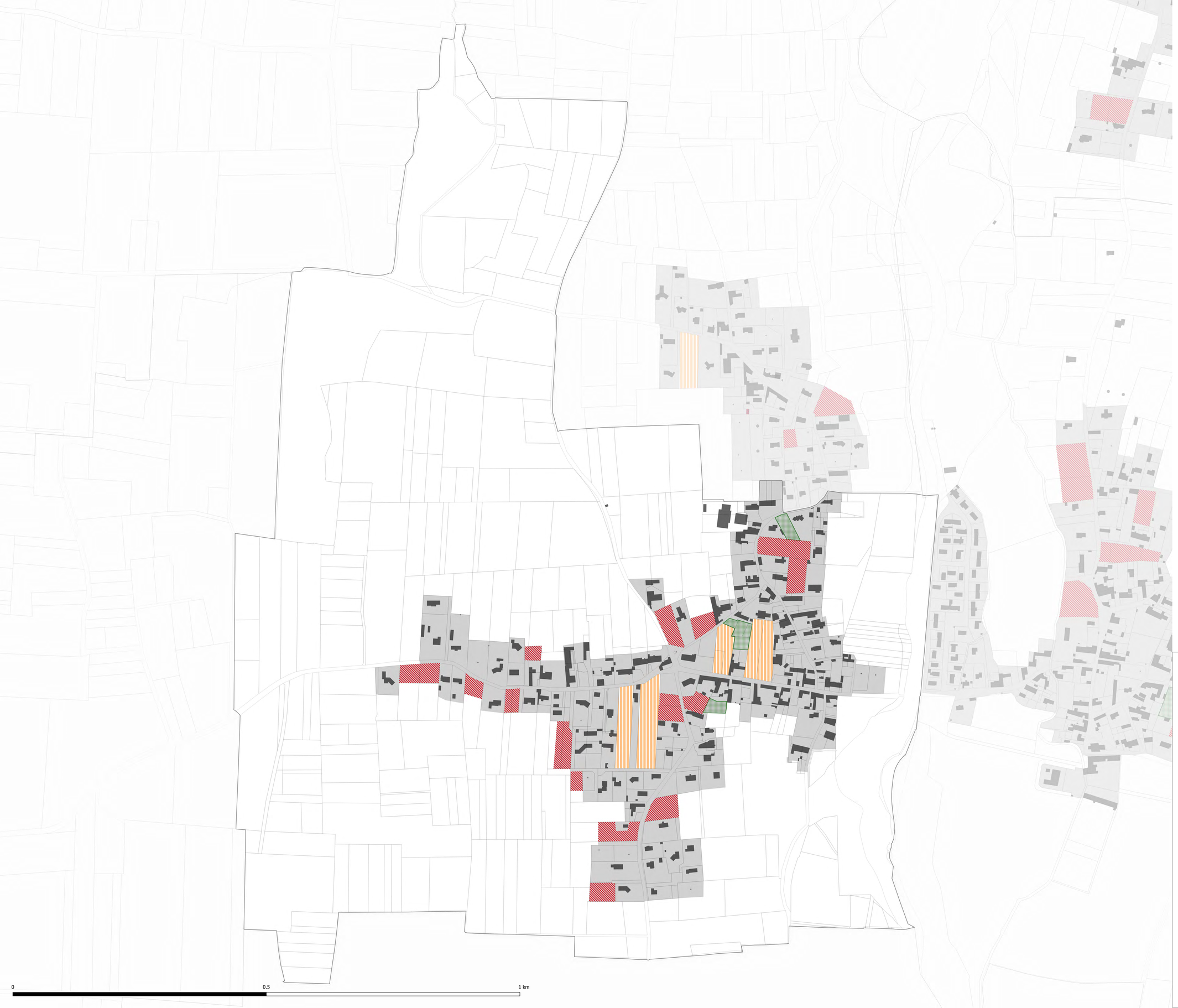

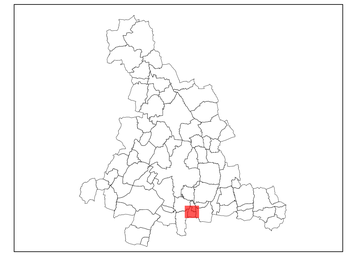

Enveloppe urbaine (zoneU du PLUi)
Zone à urbaniser dans l'enveloppe urbaine (densification)
Parcelles mobilisables en zone urbaine (densification)
Parcs et jardins à préserver (au titre de l'article L151-23 du CU)
Nouvelle contruction

CITADIA
Citadia Conseil - 12 Rue Edouard Branly 82000 MONTAUBAN / Tel : 05.63.92.11.41 / Fax : 05.63.93.25.47 / Mail : sud-ouest@citadia.com
[INTELLIGENCE DES TERRITOIRES]

adour madiran
COMMUNAUTÉ DE COMMUNES

Marsac

PLAN LOCAL D'URBANISME intercommunal

Analyse des capacités de densification et de mutation au sein des enveloppes bâties

Vu pour être annexé à la délibération du Conseil Communautaire approuvant le PLUi Adour Madiran en date du : 25 novembre 2021

Echelle : 1:2363

Maître d'ouvrage : Communauté de Communes Adour Madiran
Mission: PLUi de la Communauté de Communes Adour Madiran
Sources: BD TOPO® et BD Parcellaire®: Institut National de l'Information Géographique et forestière©
Réalisation: Citadia Conseil© le 17.11.2021



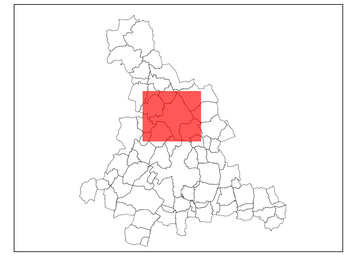

Enveloppe urbaine (zoneU du PLUi)
Zone à urbaniser dans l'enveloppe urbaine (densification)
Parcelles mobilisables en zone urbaine (densification)
Parcs et jardins à préserver (au titre de l'article L151-23 du CU)
Nouvelle contruction

CITADIA

Citadia Conseil - 12 Rue Edouard Branly 60000 MONTAUBAN / Tel : 05.63.92.11.41 / Fax : 05.63.93.25.47 / Mail : sud-ouest@citadia.com

[INTELLIGENCE DES TERRITOIRES]

adour madiran
COMMUNAUTÉ DE COMMUNES

Maubourguet

PLAN LOCAL D'URBANISME intercommunal

Analyse des capacités de densification et de mutation au sein des enveloppes bâties

Vu pour être annexé à la délibération du Conseil Communautaire approuvant le PLUi Adour Madiran en date du : 25 novembre 2021

Echelle : 1:9634

Maître d'ouvrage : Communauté de Communes Adour Madiran
Mission: PLUi de la Communauté de Communes Adour Madiran
Sources: BD TOPO® et BD Parcellaire®: Institut National de l'Information Géographique et forestière©
Réalisation: Citadia Conseil© le 17.11.2021



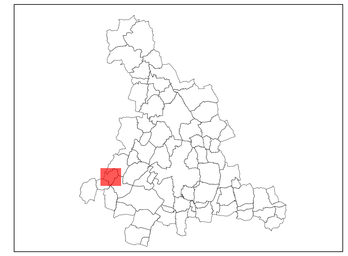

Enveloppe urbaine (zoneU du PLUi)
Zone à urbaniser dans l'enveloppe urbaine (densification)
Parcelles mobilisables en zone urbaine (densification)
Parcs et jardins à préserver (au titre de l'article L151-23 du CU)
Nouvelle contruction

CITADIA

Citadia Conseil - 12 Rue Edouard Branly 82000 MONTAUBAN / Tel : 05.63.92.11.41 / Fax : 05.63.93.25.47 / Mail : sud-ouest@citadia.com

[INTELLIGENCE DES TERRITOIRES]

adour madiran
COMMUNAUTÉ DE COMMUNES

Maure

PLAN LOCAL D'URBANISME intercommunal

Analyse des capacités de densification et de mutation au sein des enveloppes bâties

Vu pour être annexé à la délibération du Conseil Communautaire approuvant le PLUi Adour Madiran en date du : 25 novembre 2021

Echelle : 1:3375

Maître d'ouvrage : Communauté de Communes Adour Madiran
Mission: PLUi de la Communauté de Communes Adour Madiran
Sources: BD TOPO® et BD Parcellaire®: Institut National de l'Information Géographique et forestière©
Réalisation: Citadia Conseil© le 17.11.2021



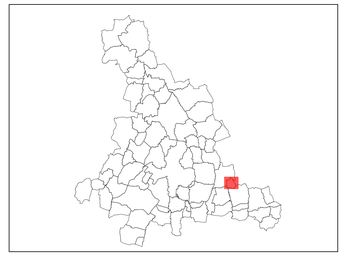

Enveloppe urbaine (zoneU du PLUi)
Zone à urbaniser dans l'enveloppe urbaine (densification)
Parcelles mobilisables en zone urbaine (densification)
Parcs et jardins à préserver (au titre de l'article L151-23 du CU)
Nouvelle contruction

CITADIA

Citadia Conseil - 12 Rue Edouard Branly 82000 MONTAUBAN / Tel : 05.63.92.11.41 / Fax : 05.63.93.25.47 / Mail : sud-ouest@citadia.com

[INTELLIGENCE DES TERRITOIRES]

adour madiran
COMMUNAUTÉ DE COMMUNES

Mingot

PLAN LOCAL D'URBANISME intercommunal

Analyse des capacités de densification et de mutation au sein des enveloppes bâties

Vu pour être annexé à la délibération du Conseil Communautaire approuvant le PLUi Adour Madiran en date du : 25 novembre 2021

Echelle : 1:2325

Maître d'ouvrage : Communauté de Communes Adour Madiran
Mission: PLUi de la Communauté de Communes Adour Madiran
Sources: BD TOPO® et BD Parcellaire®: Institut National de l'Information Géographique et forestière©
Réalisation: Citadia Conseil© le 17.11.2021

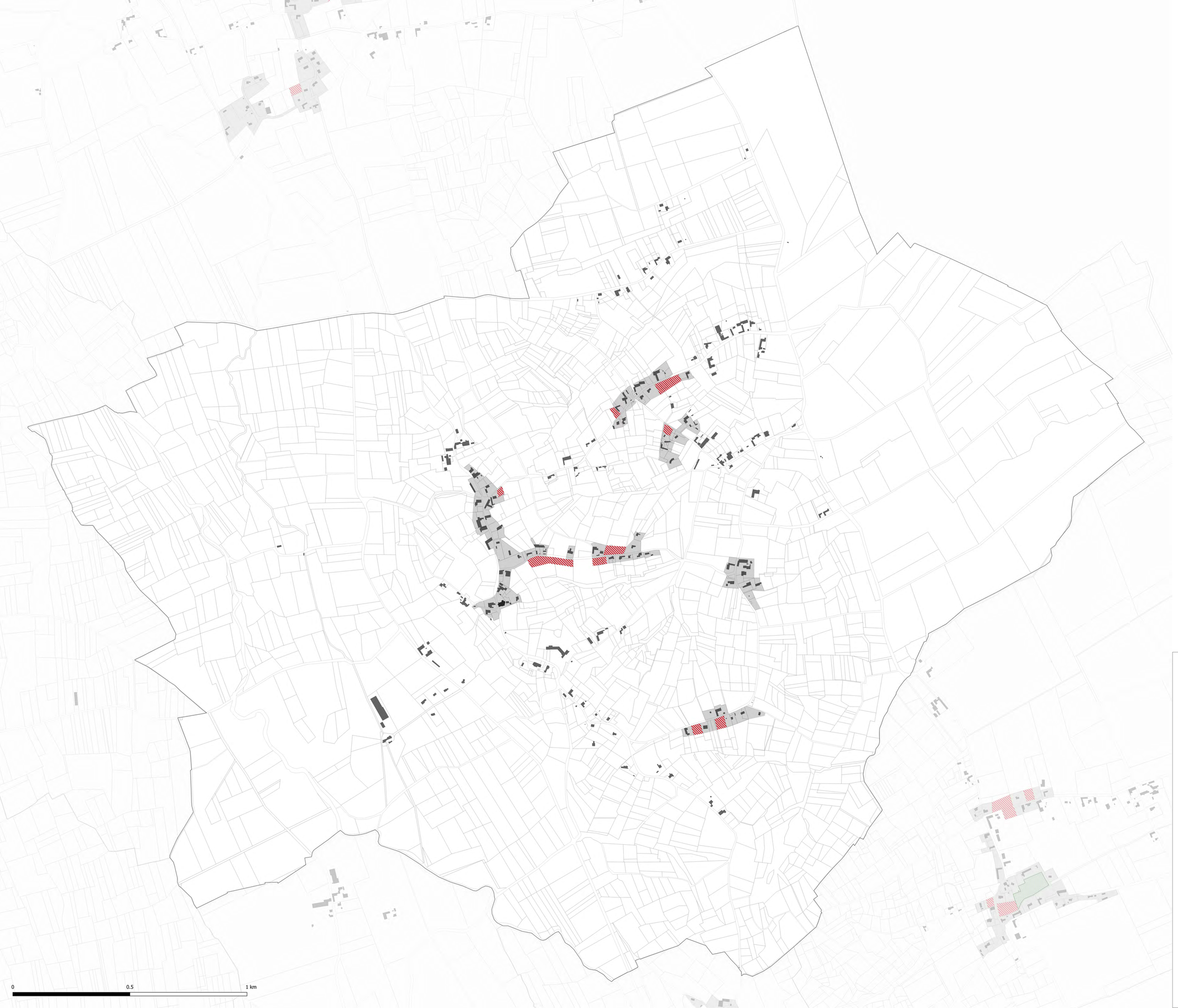

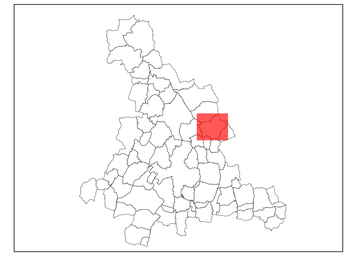

Enveloppe urbaine (zoneU du PLUi)
Zone à urbaniser dans l'enveloppe urbaine (densification)
Parcelles mobilisables en zone urbaine (densification)
Parcs et jardins à préserver (au titre de l'article L151-23 du CU)
Nouvelle contruction

CITADIA

Citadia Conseil - 12 Rue Edouard Branly 82000 MONTAUBAN / Tel : 05.63.92.11.41 / Fax : 05.63.93.25.47 / Mail : sud-ouest@citadia.com

[INTELLIGENCE DES TERRITOIRES]

adour madiran
COMMUNAUTÉ DE COMMUNES

Monfaucon

PLAN LOCAL D'URBANISME intercommunal

Analyse des capacités de densification et de mutation au sein des enveloppes bâties

Vu pour être annexé à la délibération du Conseil Communautaire approuvant le PLUi Adour Madiran en date du : 25 novembre 2021

Echelle : 1:5116

Maître d'ouvrage : Communauté de Communes Adour Madiran
Mission: PLUi de la Communauté de Communes Adour Madiran
Sources: BD TOPO® et BD Parcellaire®: Institut National de l'Information Géographique et forestière©
Réalisation: Citadia Conseil© le 17.11.2021

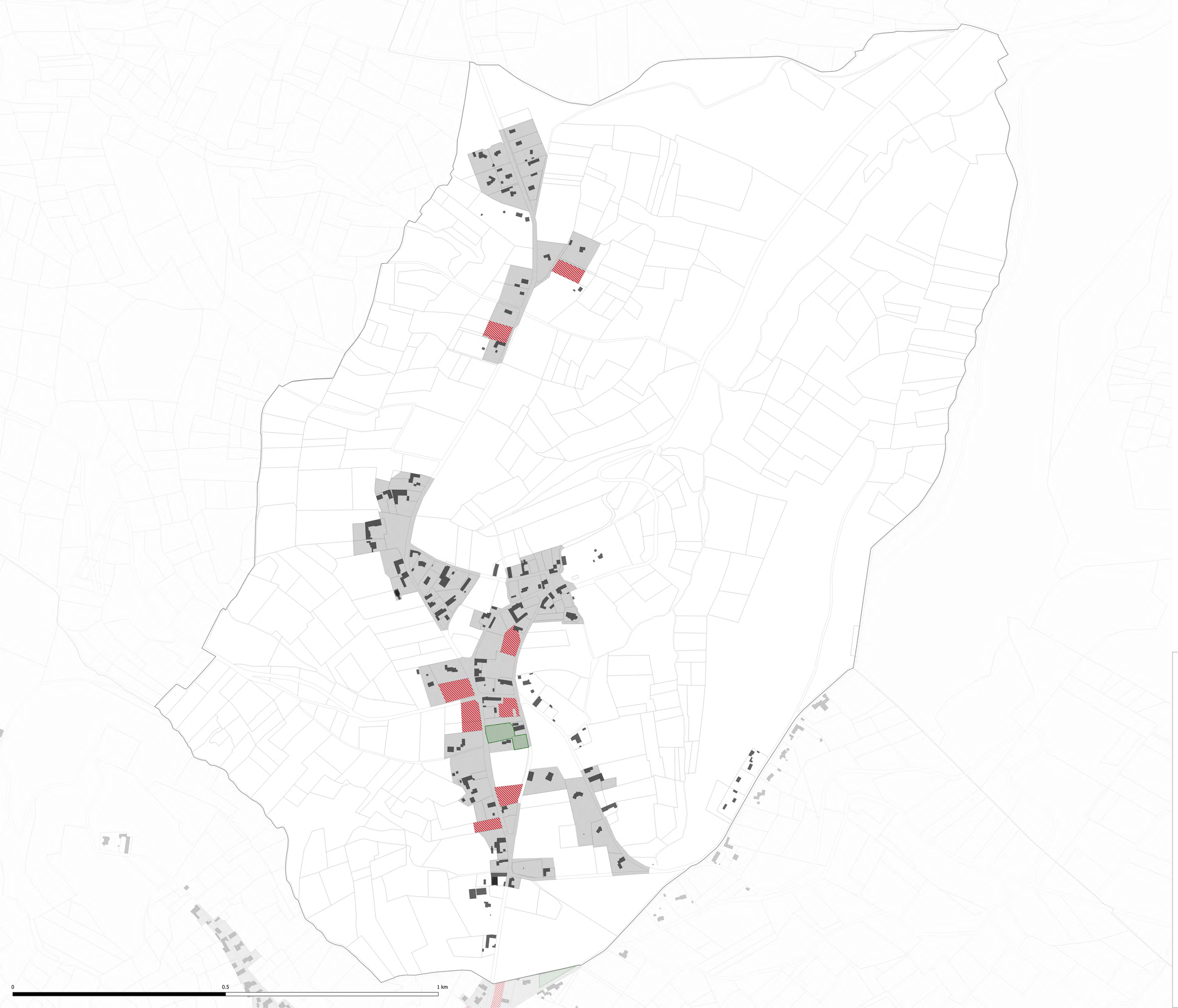

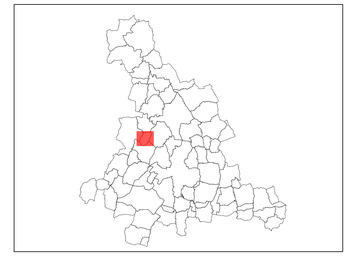

Enveloppe urbaine (zoneU du PLUi)
Zone à urbaniser dans l'enveloppe urbaine (densification)
Parcelles mobilisables en zone urbaine (densification)
Parcs et jardins à préserver (au titre de l'article L151-23 du CU)
Nouvelle contruction

CITADIA

Citadia Conseil - 12 Rue Edouard Branly 82000 MONTAUBAN / Tel : 05.63.92.11.41 / Fax : 05.63.93.25.47 / Mail : sud-ouest@citadia.com

[INTELLIGENCE DES TERRITOIRES]

adour madiran
COMMUNAUTÉ DE COMMUNES

Monségur

PLAN LOCAL D'URBANISME intercommunal

Analyse des capacités de densification et de mutation au sein des enveloppes bâties

Vu pour être annexé à la délibération du Conseil Communautaire approuvant le PLUi Adour Madiran en date du : 25 novembre 2021

Echelle : 1:2816

Maître d'ouvrage : Communauté de Communes Adour Madiran
Mission: PLUi de la Communauté de Communes Adour Madiran
Sources: BD TOPO® et BD Parcellaire®: Institut National de l'Information Géographique et forestière©
Réalisation: Citadia Conseil© le 17.11.2021

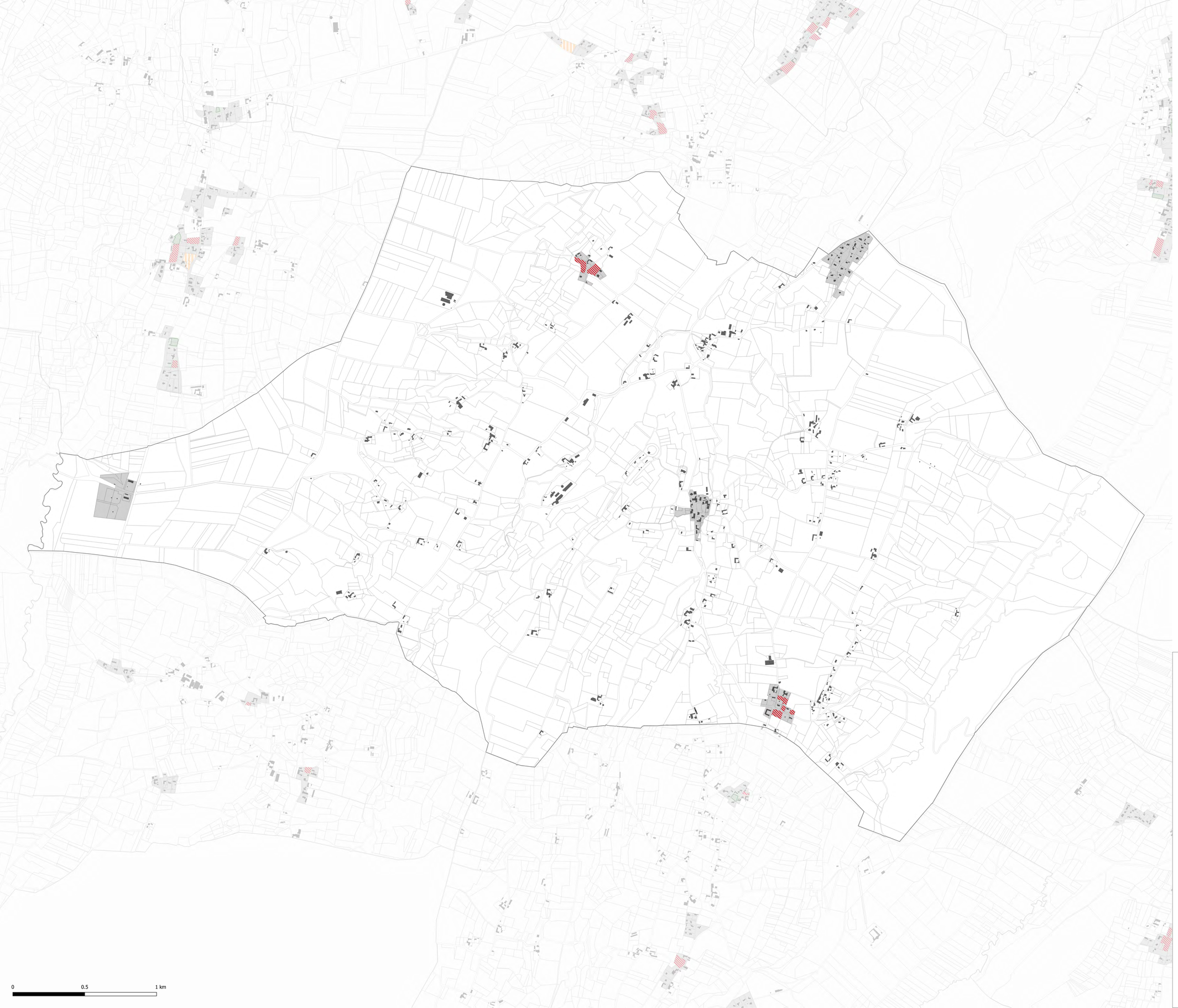

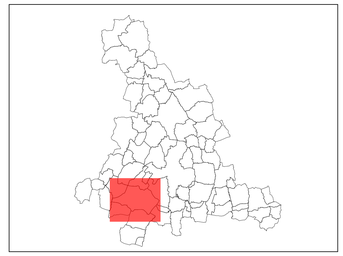

Enveloppe urbaine (zoneU du PLUi)
Zone à urbaniser dans l'enveloppe urbaine (densification)
Parcelles mobilisables en zone urbaine (densification)
Parcs et jardins à préserver (au titre de l'article L151-23 du CU)
Nouvelle contruction

CITADIA

Citadia Conseil - 12 Rue Edouard Branly 82000 MONTAUBAN / Tel : 05.63.92.11.41 / Fax : 05.63.93.25.47 / Mail : sud-ouest@citadia.com

[INTELLIGENCE DES TERRITOIRES]

adour madiran
COMMUNAUTÉ DE COMMUNES

Montaner

PLAN LOCAL D'URBANISME intercommunal

Analyse des capacités de densification et de mutation au sein des enveloppes bâties

Vu pour être annexé à la délibération du Conseil Communautaire approuvant le PLUi Adour Madiran en date du : 25 novembre 2021

Echelle : 1:8333

Maître d'ouvrage : Communauté de Communes Adour Madiran
Mission: PLUi de la Communauté de Communes Adour Madiran
Sources: BD TOPO® et BD Parcellaire®: Institut National de l'Information Géographique et forestière©
Réalisation: Citadia Conseil© le 17.11.2021



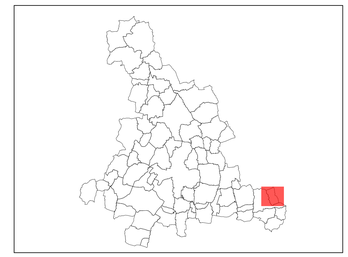

Enveloppe urbaine (zoneU du PLUi)
Zone à urbaniser dans l'enveloppe urbaine (densification)
Parcelles mobilisables en zone urbaine (densification)
Parcs et jardins à préserver (au titre de l'article L151-23 du CU)
Nouvelle contruction

CITADIA

Citadia Conseil - 12 Rue Edouard Branly 82000 MONTAUBAN / Tel : 05.63.92.11.41 / Fax : 05.63.93.25.47 / Mail : sud-ouest@citadia.com

[INTELLIGENCE DES TERRITOIRES]

adour madiran
COMMUNAUTÉ DE COMMUNES

Moumoulous

PLAN LOCAL D'URBANISME intercommunal

Analyse des capacités de densification et de mutation au sein des enveloppes bâties

Vu pour être annexé à la délibération du Conseil Communautaire approuvant le PLUi Adour Madiran en date du : 25 novembre 2021

Echelle : 1:3718

Maître d'ouvrage : Communauté de Communes Adour Madiran
Mission: PLUi de la Communauté de Communes Adour Madiran
Sources: BD TOPO® et BD Parcellaire®: Institut National de l'Information Géographique et forestière©
Réalisation: Citadia Conseil© le 17.11.2021

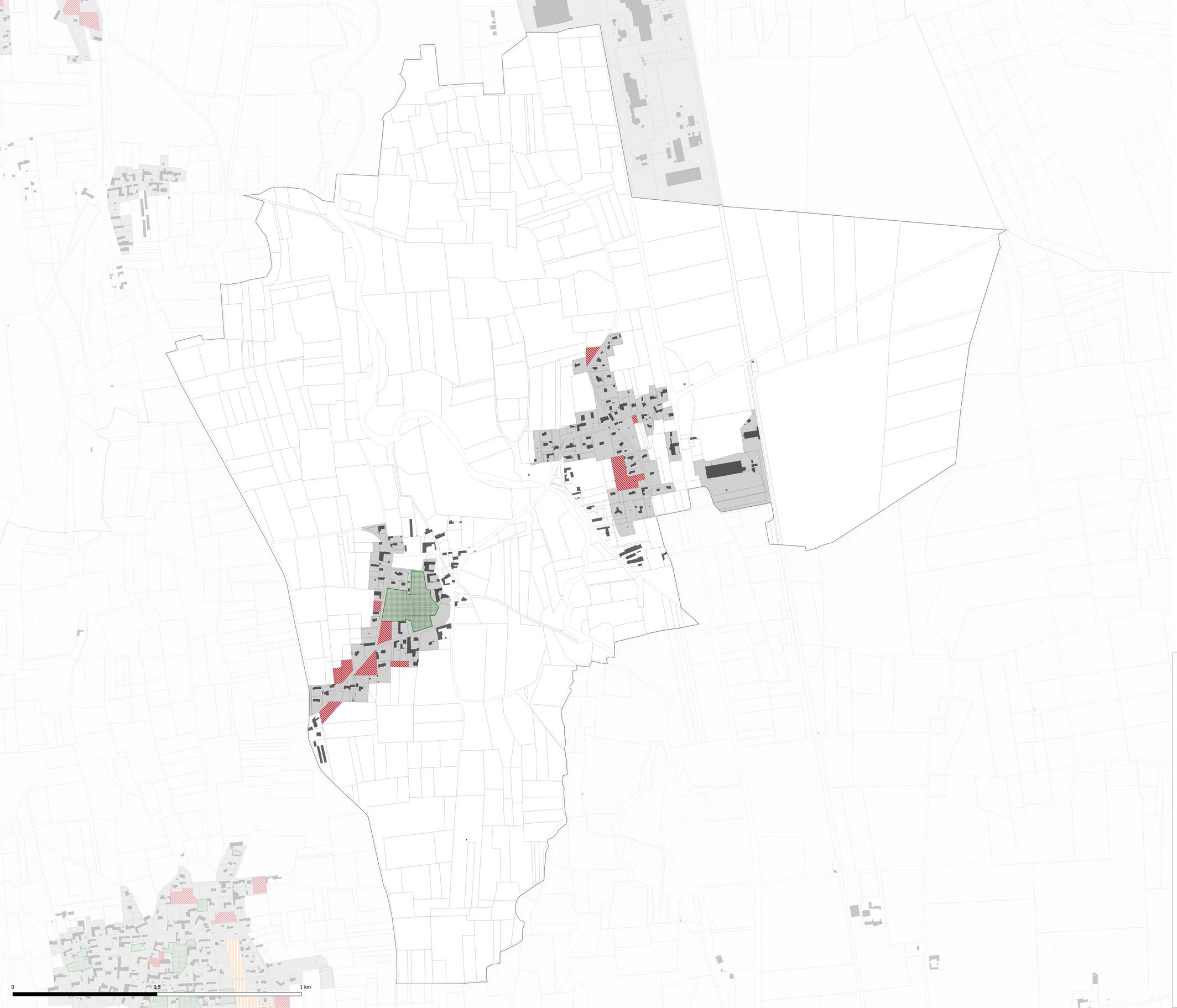

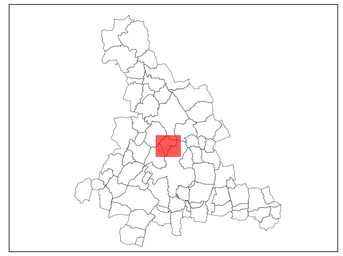

Enveloppe urbaine (zoneU du PLUi)
Zone à urbaniser dans l'enveloppe urbaine (densification)
Parcelles mobilisables en zone urbaine (densification)
Parcs et jardins à préserver (au titre de l'article L151-23 du CU)
Nouvelle contruction

CITADIA

[INTELLIGENCE DES TERRITOIRES]

Citadia Conseil - 12 Rue Edouard Branly 82000 MONTAUBAN / Tel : 05.63.92.11.41 / Fax : 05.63.93.25.47 / Mail : sud-ouest@citadia.com

adour madiran
COMMUNAUTÉ DE COMMUNES

Nouilhan

PLAN LOCAL D'URBANISME intercommunal

Analyse des capacités de densification et de mutation au sein des enveloppes bâties

Vu pour être annexé à la délibération du Conseil Communautaire approuvant le PLUi Adour Madiran en date du : 25 novembre 2021

Echelle : 1:4153

Maître d'ouvrage : Communauté de Communes Adour Madiran
Mission: PLUi de la Communauté de Communes Adour Madiran
Sources: BD TOPO® et BD Parcellaire®: Institut National de l'Information Géographique et forestière©
Réalisation: Citadia Conseil© le 17.11.2021



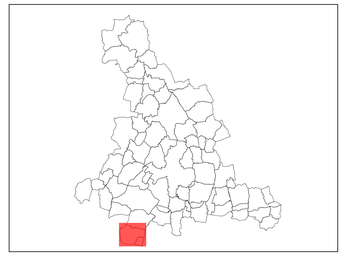

Enveloppe urbaine (zoneU du PLUi)
Zone à urbaniser dans l'enveloppe urbaine (densification)
Parcelles mobilisables en zone urbaine (densification)
Parcs et jardins à préserver (au titre de l'article L151-23 du CU)
Nouvelle contruction

CITADIA
[INTELLIGENCE DES TERRITOIRES]
Citadia Conseil - 12 Rue Edouard Branly 82000 MONTAUBAN / Tel : 05.63.92.11.41 / Fax : 05.63.93.25.47 / Mail : sud-ouest@citadia.com

adour madiran
COMMUNAUTÉ DE COMMUNES

Oroix

PLAN LOCAL D'URBANISME intercommunal

Analyse des capacités de densification et de mutation au sein des enveloppes bâties

Vu pour être annexé à la délibération du Conseil Communautaire approuvant le PLUi Adour Madiran en date du : 25 novembre 2021

Echelle : 1:4489

Maître d'ouvrage : Communauté de Communes Adour Madiran
Mission: PLUi de la Communauté de Communes Adour Madiran
Sources: BD TOPO® et BD Parcellaire©: Institut National de l'Information Géographique et forestière©
Réalisation: Citadia Conseil© le 17.11.2021



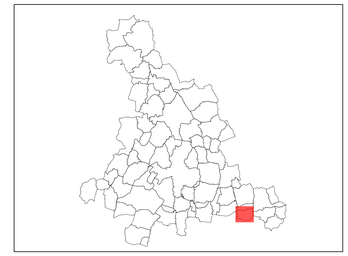

Enveloppe urbaine (zoneU du PLUi)
Zone à urbaniser dans l'enveloppe urbaine (densification)
Parcelles mobilisables en zone urbaine (densification)
Parcs et jardins à préserver (au titre de l'article L151-23 du CU)
Nouvelle contruction

CITADIA

Citadia Conseil - 12 Rue Edouard Branly 82000 MONTAUBAN / Tel : 05.63.92.11.41 / Fax : 05.63.93.25.47 / Mail : sud-ouest@citadia.com

[INTELLIGENCE DES TERRITOIRES]

adour madiran
COMMUNAUTÉ DE COMMUNES

Peyrun

PLAN LOCAL D'URBANISME intercommunal

Analyse des capacités de densification et de mutation au sein des enveloppes bâties

Vu pour être annexé à la délibération du Conseil Communautaire approuvant le PLUi Adour Madiran en date du : 25 novembre 2021

Echelle : 1:3025

Maître d'ouvrage : Communauté de Communes Adour Madiran
Mission: PLUi de la Communauté de Communes Adour Madiran
Sources: BD TOPO® et BD Parcellaire®: Institut National de l'Information Géographique et forestière©
Réalisation: Citadia Conseil© le 17.11.2021



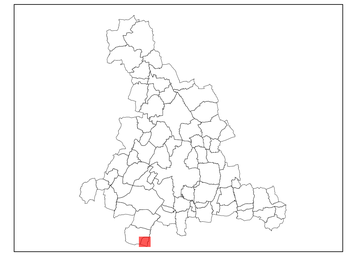

Enveloppe urbaine (zoneU du PLUi)
Zone à urbaniser dans l'enveloppe urbaine (densification)
Parcelles mobilisables en zone urbaine (densification)
Parcs et jardins à préserver (au titre de l'article L151-23 du CU)
Nouvelle contruction

CITADIA

Citadia Conseil - 12 Rue Edouard Branly 82000 MONTAUBAN / Tel : 05.63.92.11.41 / Fax : 05.63.93.25.47 / Mail : sud-ouest@citadia.com

[INTELLIGENCE DES TERRITOIRES]

adour madiran
COMMUNAUTÉ DE COMMUNES

Pintac

PLAN LOCAL D'URBANISME intercommunal

Analyse des capacités de densification et de mutation au sein des enveloppes bâties

Vu pour être annexé à la délibération du Conseil Communautaire approuvant le PLUi Adour Madiran en date du : 25 novembre 2021

Echelle : 1:1925

Maître d'ouvrage : Communauté de Communes Adour Madiran
Mission: PLUi de la Communauté de Communes Adour Madiran
Sources: BD TOPO® et BD Parcellaire®: Institut National de l'Information Géographique et forestière©
Réalisation: Citadia Conseil© le 17.11.2021



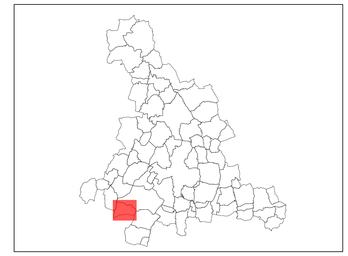

Enveloppe urbaine (zoneU du PLUi)
Zone à urbaniser dans l'enveloppe urbaine (densification)
Parcelles mobilisables en zone urbaine (densification)
Parcs et jardins à préserver (au titre de l'article L151-23 du CU)
Nouvelle contruction

CITADIA

Citadia Conseil - 12 Rue Edouard Branly 82000 MONTAUBAN / Tel : 05.63.92.11.41 / Fax : 05.63.93.25.47 / Mail : sud-ouest@citadia.com

[INTELLIGENCE DES TERRITOIRES]

adour madiran
COMMUNAUTÉ DE COMMUNES

Ponson-Debat-Pouts

PLAN LOCAL D'URBANISME intercommunal

Analyse des capacités de densification et de mutation au sein des enveloppes bâties

Vu pour être annexé à la délibération du Conseil Communautaire approuvant le PLUi Adour Madiran en date du : 25 novembre 2021

Echelle : 1:3911

Maître d'ouvrage : Communauté de Communes Adour Madiran
Mission: PLUi de la Communauté de Communes Adour Madiran
Sources: BD TOPO® et BD Parcellaire®: Institut National de l'Information Géographique et forestière©
Réalisation: Citadia Conseil© le 17.11.2021

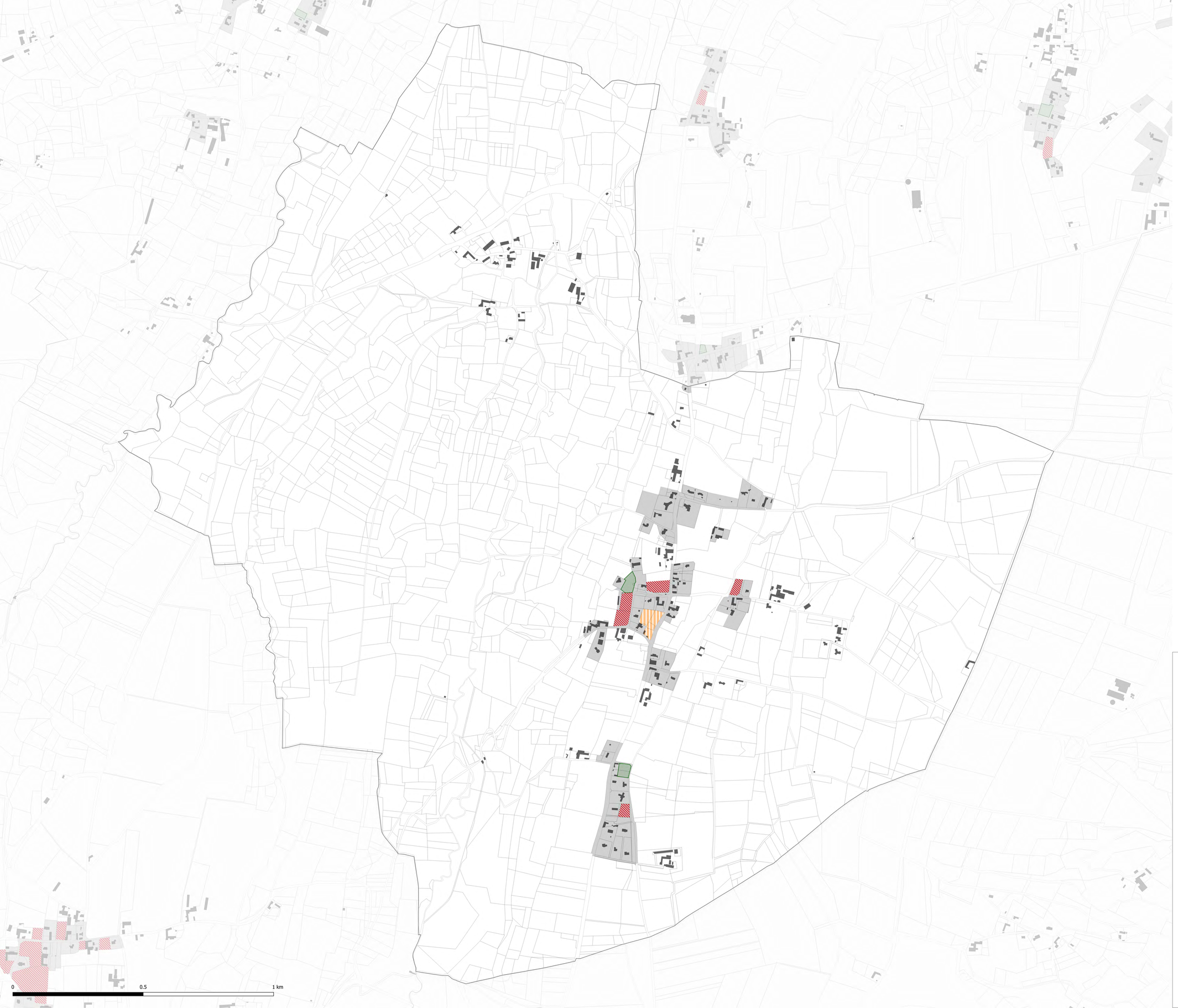

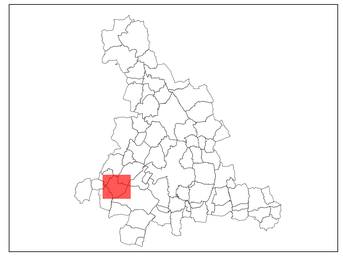

Enveloppe urbaine (zoneU du PLUi)
Zone à urbaniser dans l'enveloppe urbaine (densification)
Parcelles mobilisables en zone urbaine (densification)
Parcs et jardins à préserver (au titre de l'article L151-23 du CU)
Nouvelle contruction

CITADIA

Citadia Conseil - 12 Rue Edouard Branly 92000 MONTAUBAN / Tel : 05.63.92.11.41 / Fax : 05.63.93.25.47 / Mail : sud-ouest@citadia.com

[INTELLIGENCE DES TERRITOIRES]

adour madiran
COMMUNAUTÉ DE COMMUNES

Pontiacq-Viellepinte

PLAN LOCAL D'URBANISME intercommunal

Analyse des capacités de densification et de mutation au sein des enveloppes bâties

Vu pour être annexé à la délibération du Conseil Communautaire approuvant le PLUi Adour Madiran en date du : 25 novembre 2021

Echelle : 1:4594

Maître d'ouvrage : Communauté de Communes Adour Madiran
Mission: PLUi de la Communauté de Communes Adour Madiran
Sources: BD TOPO® et BD Parcellaire®: Institut National de l'Information Géographique et forestière©
Réalisation: Citadia Conseil© le 17.11.2021

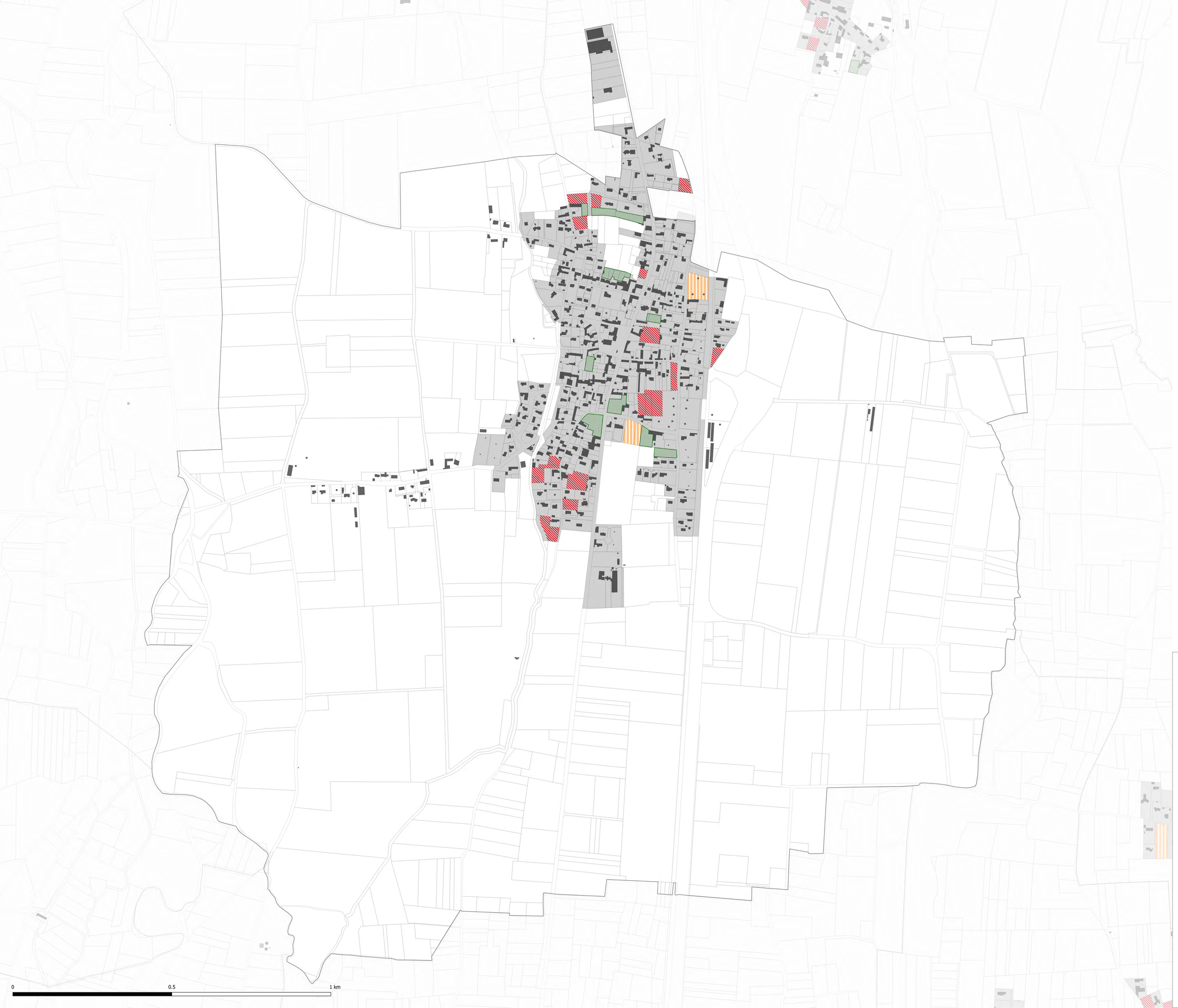

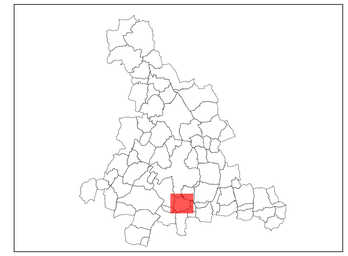

Enveloppe urbaine (zoneU du PLUi)
Zone à urbaniser dans l'enveloppe urbaine (densification)
Parcelles mobilisables en zone urbaine (densification)
Parcs et jardins à préserver (au titre de l'article L151-23 du CU)
Nouvelle contruction

CITADIA

Citadia Conseil - 12 Rue Edouard Branly 82000 MONTAUBAN / Tel : 05.63.92.11.41 / Fax : 05.63.93.25.47 / Mail : sud-ouest@citadia.com

[INTELLIGENCE DES TERRITOIRES]

adour madiran
COMMUNAUTÉ DE COMMUNES

Pujo

PLAN LOCAL D'URBANISME intercommunal

Analyse des capacités de densification et de mutation au sein des enveloppes bâties

Vu pour être annexé à la délibération du Conseil Communautaire approuvant le PLUi Adour Madiran en date du : 25 novembre 2021

Echelle : 1:3767

Maître d'ouvrage : Communauté de Communes Adour Madiran
Mission: PLUi de la Communauté de Communes Adour Madiran
Sources: BD TOPO® et BD Parcellaire®: Institut National de l'Information Géographique et forestière©
Réalisation: Citadia Conseil© le 17.11.2021

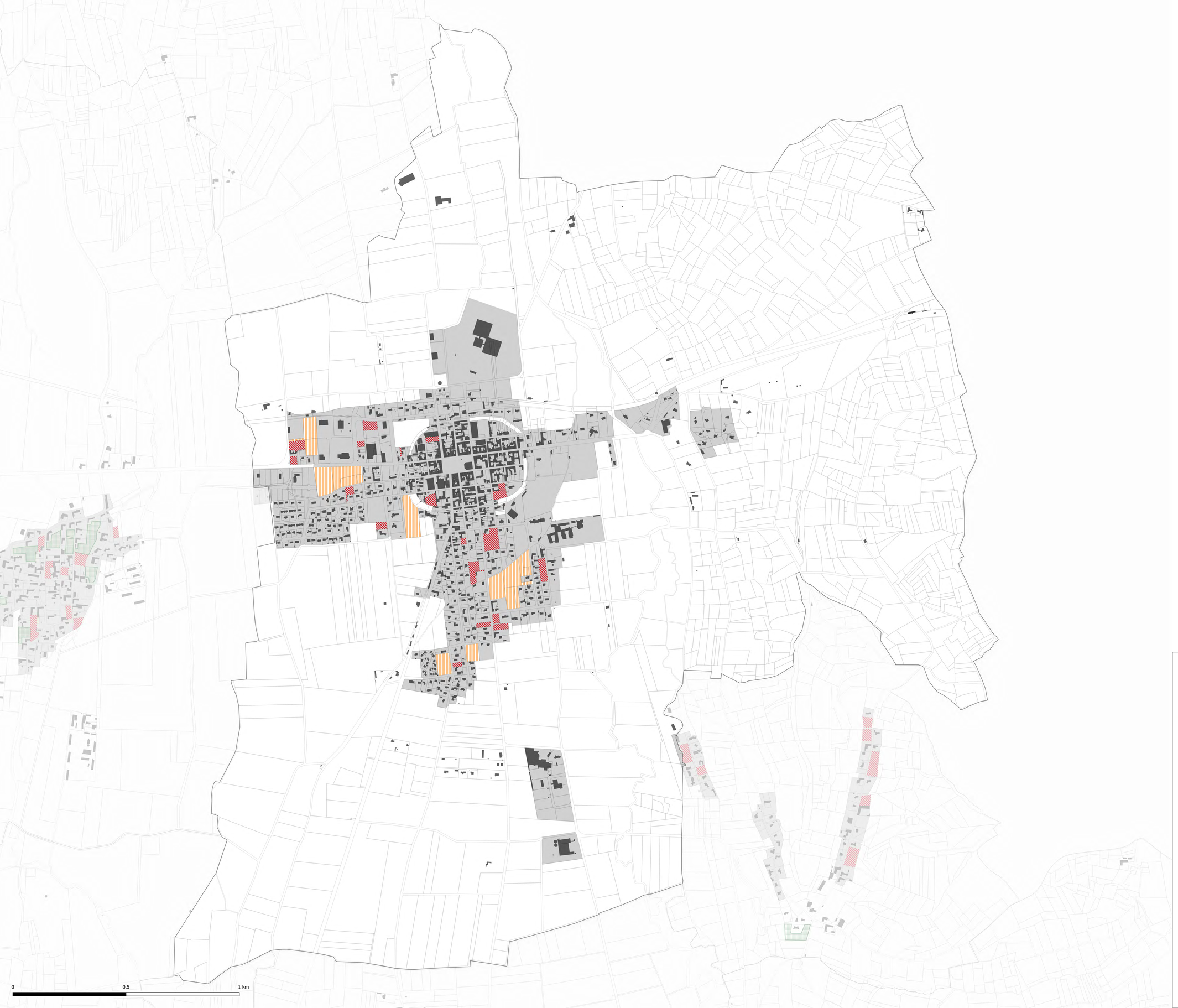

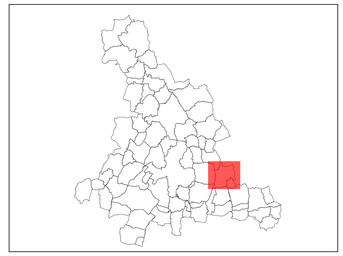

Enveloppe urbaine (zoneU du PLUi)
Zone à urbaniser dans l'enveloppe urbaine (densification)
Parcelles mobilisables en zone urbaine (densification)
Parcs et jardins à préserver (au titre de l'article L151-23 du CU)
Nouvelle contruction

CITADIA

Citadia Conseil - 12 Rue Edouard Branly 82000 MONTAUBAN / Tel : 05.63.92.11.41 / Fax : 05.63.93.25.47 / Mail : sud-ouest@citadia.com

[INTELLIGENCE DES TERRITOIRES]

adour madiran
COMMUNAUTÉ DE COMMUNES

Rabastens-de-Bigorre

PLAN LOCAL D'URBANISME intercommunal

Analyse des capacités de densification et de mutation au sein des enveloppes bâties

Vu pour être annexé à la délibération du Conseil Communautaire approuvant le PLUi Adour Madiran en date du : 25 novembre 2021

Echelle : 1:5288

Maître d'ouvrage : Communauté de Communes Adour Madiran
Mission: PLUi de la Communauté de Communes Adour Madiran
Sources: BD TOPO® et BD Parcellaire®: Institut National de l'Information Géographique et forestière©
Réalisation: Citadia Conseil© le 17.11.2021

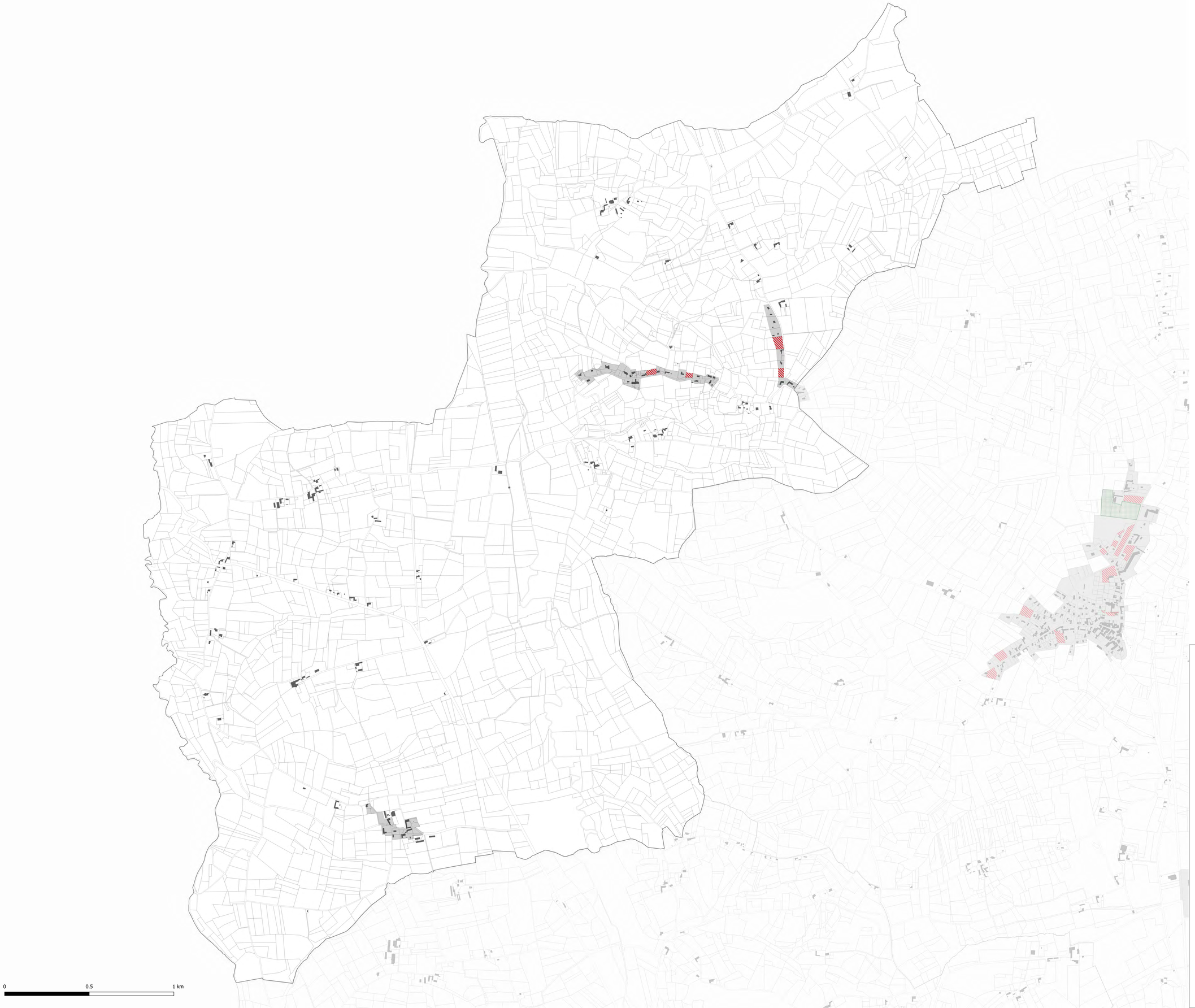

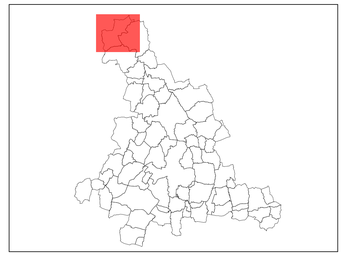

Enveloppe urbaine (zoneU du PLUi)
Zone à urbaniser dans l'enveloppe urbaine (densification)
Parcelles mobilisables en zone urbaine (densification)
Parcs et jardins à préserver (au titre de l'article L151-23 du CU)
Nouvelle contruction

CITADIA

Citadia Conseil - 12 Rue Edouard Branly 82000 MONTAUBAN / Tel : 05.63.92.11.41 / Fax : 05.63.93.25.47 / Mail : sud-ouest@citadia.com

[INTELLIGENCE DES TERRITOIRES]

adour madiran
COMMUNAUTÉ DE COMMUNES

Saint-Lanne

PLAN LOCAL D'URBANISME intercommunal

Analyse des capacités de densification et de mutation au sein des enveloppes bâties

Vu pour être annexé à la délibération du Conseil Communautaire approuvant le PLUi Adour Madiran en date du : 25 novembre 2021

Echelle : 1:7232

Maître d'ouvrage : Communauté de Communes Adour Madiran
Mission: PLUi de la Communauté de Communes Adour Madiran
Sources: BD TOPO® et BD Parcellaire®: Institut National de l'Information Géographique et forestière©
Réalisation: Citadia Conseil© le 17.11.2021

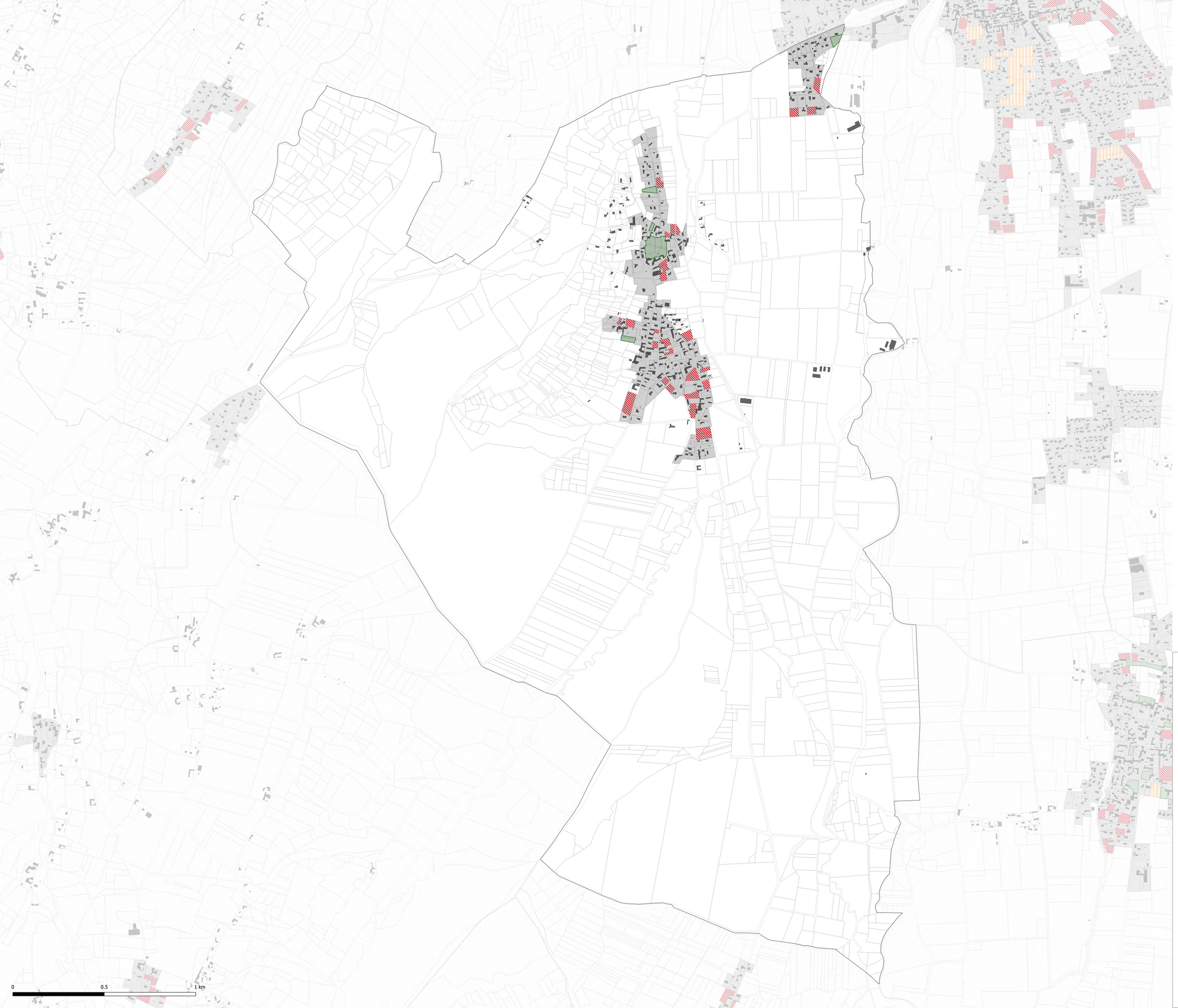

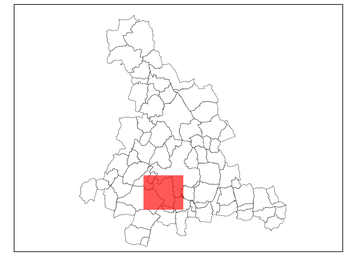

Enveloppe urbaine (zoneU du PLUi)
Zone à urbaniser dans l'enveloppe urbaine (densification)
Parcelles mobilisables en zone urbaine (densification)
Parcs et jardins à préserver (au titre de l'article L151-23 du CU)
Nouvelle contruction

CITADIA

Citadia Conseil - 12 Rue Edouard Branly 82000 MONTAUBAN / Tel : 05.63.92.11.41 / Fax : 05.63.93.25.47 / Mail : sud-ouest@citadia.com

[INTELLIGENCE DES TERRITOIRES]

adour madiran
COMMUNAUTÉ DE COMMUNES

Saint-Lézer

PLAN LOCAL D'URBANISME intercommunal

Analyse des capacités de densification et de mutation au sein des enveloppes bâties

Vu pour être annexé à la délibération du Conseil Communautaire approuvant le PLUi Adour Madiran en date du : 25 novembre 2021

Echelle : 1:6550

Maître d'ouvrage : Communauté de Communes Adour Madiran
Mission: PLUi de la Communauté de Communes Adour Madiran
Sources: BD TOPO® et BD Parcellaire®: Institut National de l'Information Géographique et forestière©
Réalisation: Citadia Conseil© le 17.11.2021



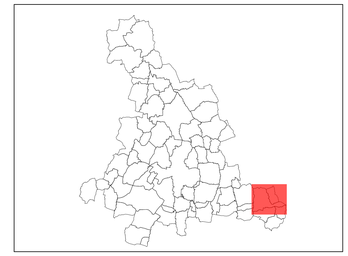

Enveloppe urbaine (zoneU du PLUi)
Zone à urbaniser dans l'enveloppe urbaine (densification)
Parcelles mobilisables en zone urbaine (densification)
Parcs et jardins à préserver (au titre de l'article L151-23 du CU)
Nouvelle contruction

CITADIA
Citadia Conseil - 12 Rue Edouard Branly 82000 MONTAUBAN / Tel : 05.63.92.11.41 / Fax : 05.63.93.25.47 / Mail : sud-ouest@citadia.com
[INTELLIGENCE DES TERRITOIRES]

adour madiran
COMMUNAUTÉ DE COMMUNES

Saint-Sever-de-Rustan

PLAN LOCAL D'URBANISME intercommunal

Analyse des capacités de densification et de mutation au sein des enveloppes bâties

Vu pour être annexé à la délibération du Conseil Communautaire approuvant le PLUi Adour Madiran en date du : 25 novembre 2021

Echelle : 1:5792

Maître d'ouvrage : Communauté de Communes Adour Madiran
Mission: PLUi de la Communauté de Communes Adour Madiran
Sources: BD TOPO® et BD Parcellaire®: Institut National de l'Information Géographique et forestière©
Réalisation: Citadia Conseil© le 17.11.2021

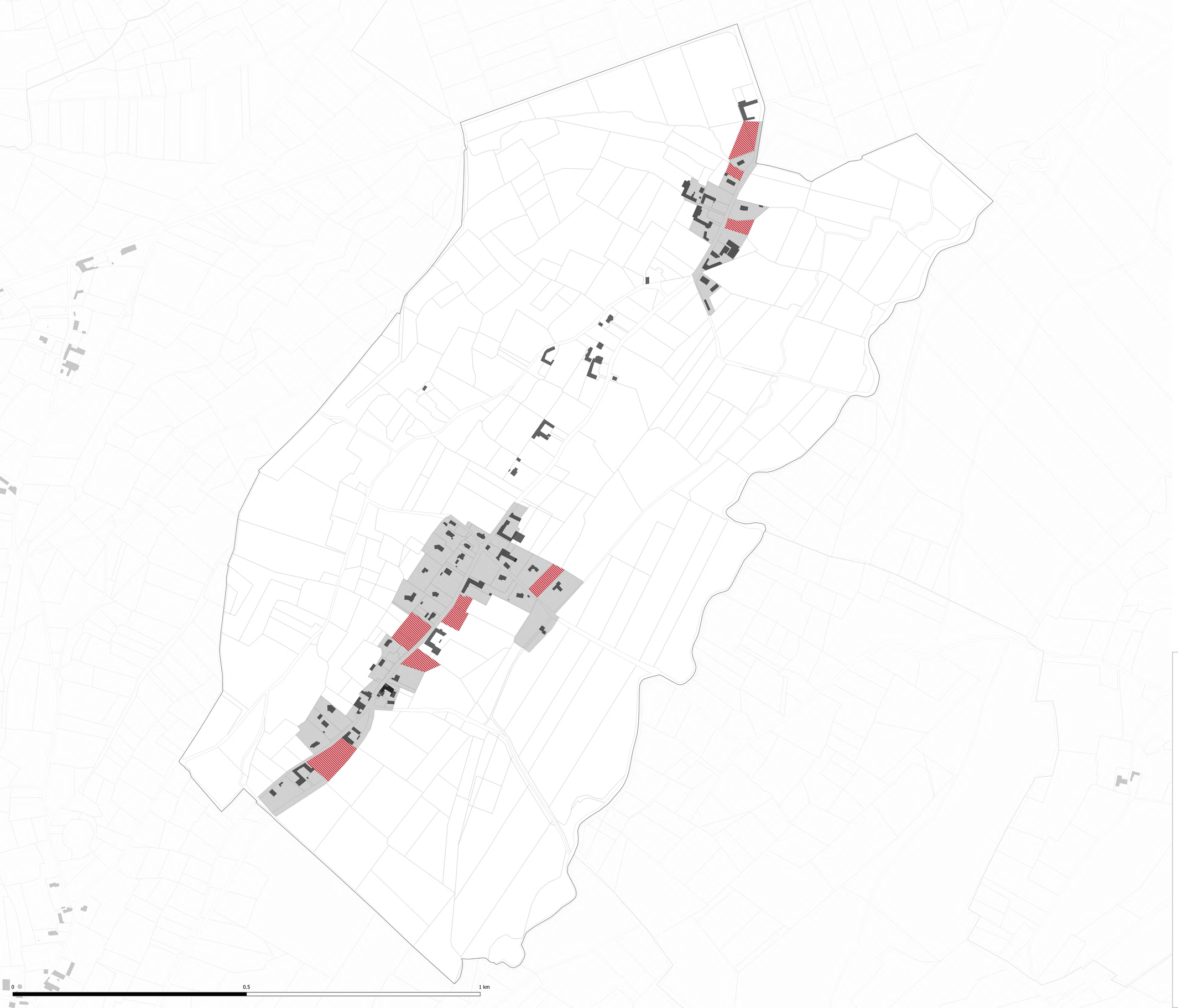

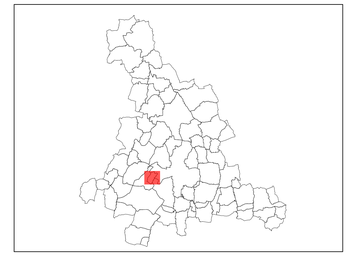

Enveloppe urbaine (zoneU du PLUi)
Zone à urbaniser dans l'enveloppe urbaine (densification)
Parcelles mobilisables en zone urbaine (densification)
Parcs et jardins à préserver (au titre de l'article L151-23 du CU)
Nouvelle contruction

CITADIA

Citadia Conseil - 12 Rue Edouard Brisny 82000 MONTAUBAN / Tel : 05.63.92.11.41 / Fax : 05.63.93.25.47 / Mail : sud-ouest@citadia.com

[INTELLIGENCE DES TERRITOIRES]

adour madiran
COMMUNAUTÉ DE COMMUNES

Sanous

PLAN LOCAL D'URBANISME intercommunal

Analyse des capacités de densification et de mutation au sein des enveloppes bâties

Vu pour être annexé à la délibération du Conseil Communautaire approuvant le PLUi Adour Madiran en date du : 25 novembre 2021

Echelle : 1:2563

Maître d'ouvrage : Communauté de Communes Adour Madiran
Mission: PLUi de la Communauté de Communes Adour Madiran
Sources: BD TOPO® et BD Parcellaire®: Institut National de l'Information Géographique et forestière©
Réalisation: Citadia Conseil© le 17.11.2021



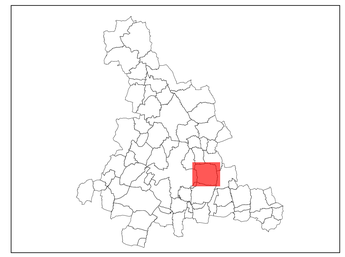

Enveloppe urbaine (zoneU du PLUi)
Zone à urbaniser dans l'enveloppe urbaine (densification)
Parcelles mobilisables en zone urbaine (densification)
Parcs et jardins à préserver (au titre de l'article L151-23 du CU)
Nouvelle contruction

CITADIA
Citadia Conseil - 12 Rue Edouard Branly 82000 MONTAUBAN / Tel : 05.63.92.11.41 / Fax : 05.63.93.25.47 / Mail : sud-ouest@citadia.com
[INTELLIGENCE DES TERRITOIRES]

adour madiran
COMMUNAUTÉ DE COMMUNES

Sarriac-Bigorre

PLAN LOCAL D'URBANISME intercommunal

Analyse des capacités de densification et de mutation au sein des enveloppes bâties

Vu pour être annexé à la délibération du Conseil Communautaire approuvant le PLUi Adour Madiran en date du : 25 novembre 2021

Echelle : 1:4567

Maître d'ouvrage : Communauté de Communes Adour Madiran
Mission: PLUi de la Communauté de Communes Adour Madiran
Sources: BD TOPO® et BD Parcellaire®: Institut National de l'Information Géographique et forestière©
Réalisation: Citadia Conseil© le 17.11.2021



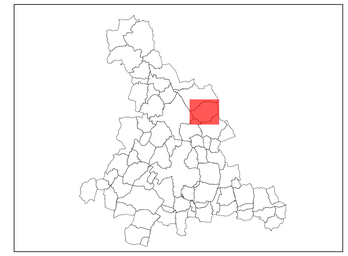

Enveloppe urbaine (zoneU du PLUi)
Zone à urbaniser dans l'enveloppe urbaine (densification)
Parcelles mobilisables en zone urbaine (densification)
Parcs et jardins à préserver (au titre de l'article L151-23 du CU)
Nouvelle contruction

CITADIA

Citadia Conseil - 12 Rue Edouard Branly 82000 MONTAUBAN / Tel : 05.63.92.11.41 / Fax : 05.63.93.25.47 / Mail : sud-ouest@citadia.com

[INTELLIGENCE DES TERRITOIRES]

adour madiran
COMMUNAUTÉ DE COMMUNES

Sauveterre

PLAN LOCAL D'URBANISME intercommunal

Analyse des capacités de densification et de mutation au sein des enveloppes bâties

Vu pour être annexé à la délibération du Conseil Communautaire approuvant le PLUi Adour Madiran en date du : 25 novembre 2021

Echelle : 1:4831

Maître d'ouvrage : Communauté de Communes Adour Madiran
Mission: PLUi de la Communauté de Communes Adour Madiran
Sources: BD TOPO® et BD Parcellaire®: Institut National de l'Information Géographique et forestière©
Réalisation: Citadia Conseil© le 17.11.2021

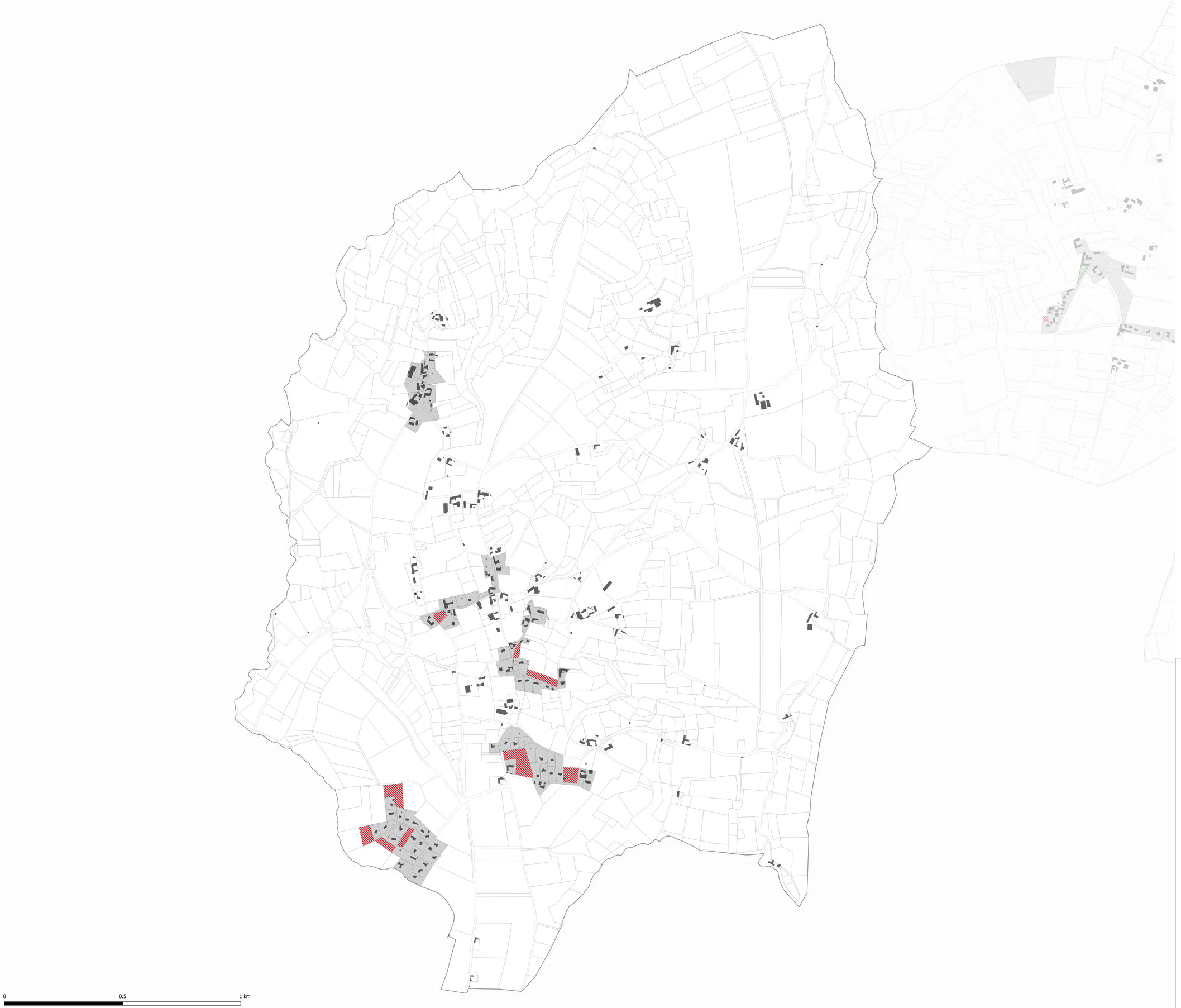

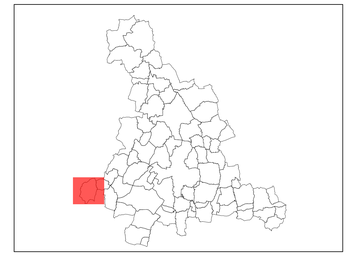

Enveloppe urbaine (zoneU du PLUi)
Zone à urbaniser dans l'enveloppe urbaine (densification)
Parcelles mobilisables en zone urbaine (densification)
Parcs et jardins à préserver (au titre de l'article L151-23 du CU)
Nouvelle contruction

CITADIA

Citadia Conseil - 12 Rue Edouard Branly 82000 MONTAUBAN / Tel : 05.63.92.11.41 / Fax : 05.63.93.25.47 / Mail : sud-ouest@citadia.com

[INTELLIGENCE DES TERRITOIRES]

adour madiran
COMMUNAUTÉ DE COMMUNES

Sedze-Maubecq

PLAN LOCAL D'URBANISME intercommunal

Analyse des capacités de densification et de mutation au sein des enveloppes bâties

Vu pour être annexé à la délibération du Conseil Communautaire approuvant le PLUi Adour Madiran en date du : 25 novembre 2021

Echelle : 1:5121

Maître d'ouvrage : Communauté de Communes Adour Madiran
Mission: PLUi de la Communauté de Communes Adour Madiran
Sources: BD TOPO® et BD Parcellaire®: Institut National de l'Information Géographique et forestière©
Réalisation: Citadia Conseil© le 17.11.2021



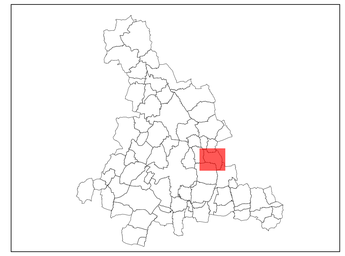

Enveloppe urbaine (zoneU du PLUi)
Zone à urbaniser dans l'enveloppe urbaine (densification)
Parcelles mobilisables en zone urbaine (densification)
Parcs et jardins à préserver (au titre de l'article L151-23 du CU)
Nouvelle contruction

CITADIA
[INTELLIGENCE DES TERRITOIRES]
Citadia Conseil - 12 Rue Edouard Branly 82000 MONTAUBAN / Tel : 05.63.92.11.41 / Fax : 05.63.93.25.47 / Mail : sud-ouest@citadia.com

adour madiran
COMMUNAUTÉ DE COMMUNES

Ségalas

PLAN LOCAL D'URBANISME intercommunal

Analyse des capacités de densification et de mutation au sein des enveloppes bâties

Vu pour être annexé à la délibération du Conseil Communautaire approuvant le PLUi Adour Madiran en date du : 25 novembre 2021

Echelle : 1:4252

Maître d'ouvrage : Communauté de Communes Adour Madiran
Mission: PLUi de la Communauté de Communes Adour Madiran
Sources: BD TOPO® et BD Parcellaire®: Institut National de l'Information Géographique et forestière©
Réalisation: Citadia Conseil© le 17.11.2021

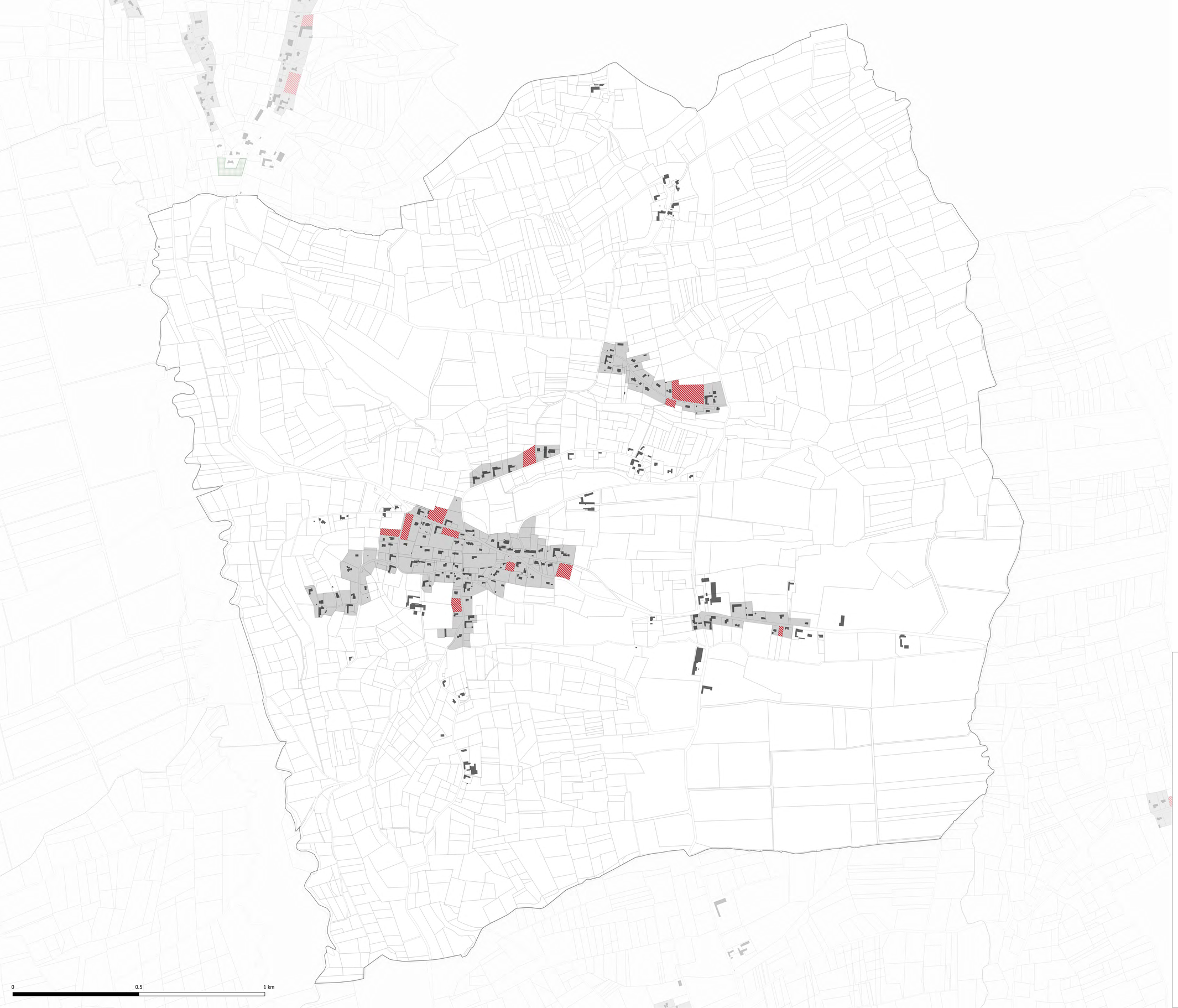

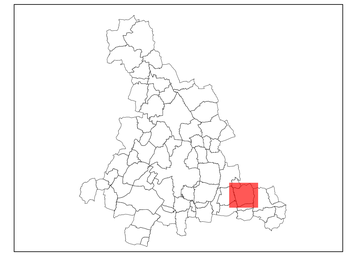

Enveloppe urbaine (zoneU du PLUi)
Zone à urbaniser dans l'enveloppe urbaine (densification)
Parcelles mobilisables en zone urbaine (densification)
Parcs et jardins à préserver (au titre de l'article L151-23 du CU)
Nouvelle contruction

CITADIA

Citadia Conseil - 12 Rue Édouard Branly 82000 MONTAUBAN / Tel : 05.63.92.11.41 / Fax : 05.63.93.25.47 / Mail : sud-ouest@citadia.com

[INTELLIGENCE DES TERRITOIRES]

adour madiran
COMMUNAUTÉ DE COMMUNES

Sénac

PLAN LOCAL D'URBANISME intercommunal

Analyse des capacités de densification et de mutation au sein des enveloppes bâties

Vu pour être annexé à la délibération du Conseil Communautaire approuvant le PLUi Adour Madiran en date du : 25 novembre 2021

Echelle : 1:4754

Maître d'ouvrage : Communauté de Communes Adour Madiran
Mission: PLUi de la Communauté de Communes Adour Madiran
Sources: BD TOPO® et BD Parcellaire®: Institut National de l'Information Géographique et forestière©
Réalisation: Citadia Conseil© le 17.11.2021

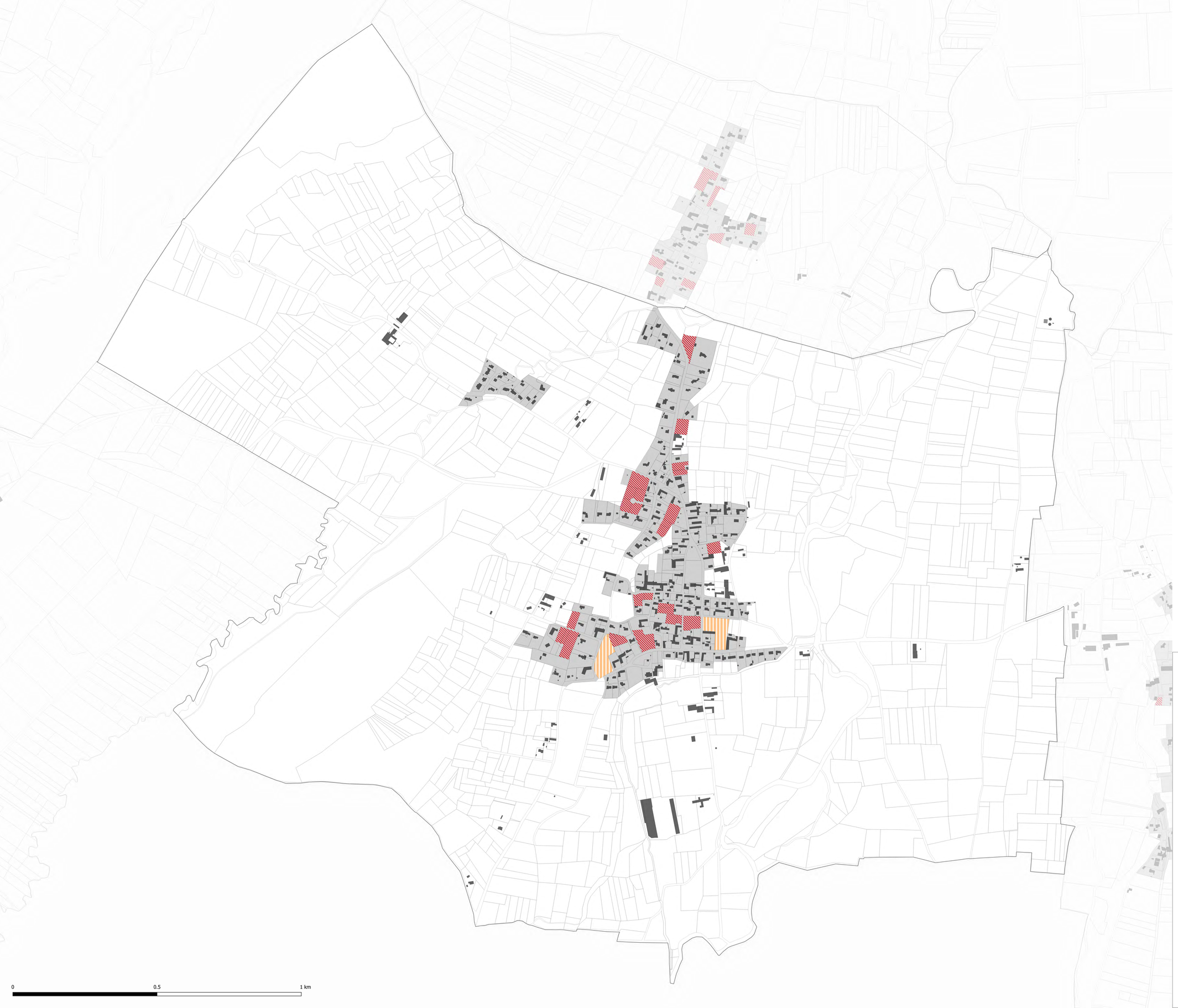

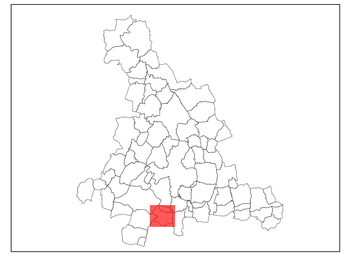

Enveloppe urbaine (zoneU du PLUi)
Zone à urbaniser dans l'enveloppe urbaine (densification)
Parcelles mobilisables en zone urbaine (densification)
Parcs et jardins à préserver (au titre de l'article L151-23 du CU)
Nouvelle contruction

CITADIA

Citadia Conseil - 12 Rue Edouard Branly 82000 MONTAUBAN / Tel : 05.63.92.11.41 / Fax : 05.63.93.25.47 / Mail : sud-ouest@citadia.com

[INTELLIGENCE DES TERRITOIRES]

adour madiran
COMMUNAUTÉ DE COMMUNES

Siarrouy

PLAN LOCAL D'URBANISME intercommunal

Analyse des capacités de densification et de mutation au sein des enveloppes bâties

Vu pour être annexé à la délibération du Conseil Communautaire approuvant le PLUi Adour Madiran en date du : 25 novembre 2021

Echelle : 1:4153

Maître d'ouvrage : Communauté de Communes Adour Madiran
Mission: PLUi de la Communauté de Communes Adour Madiran
Sources: BD TOPO® et BD Parcellaire®: Institut National de l'Information Géographique et forestière©
Réalisation: Citadia Conseil© le 17.11.2021

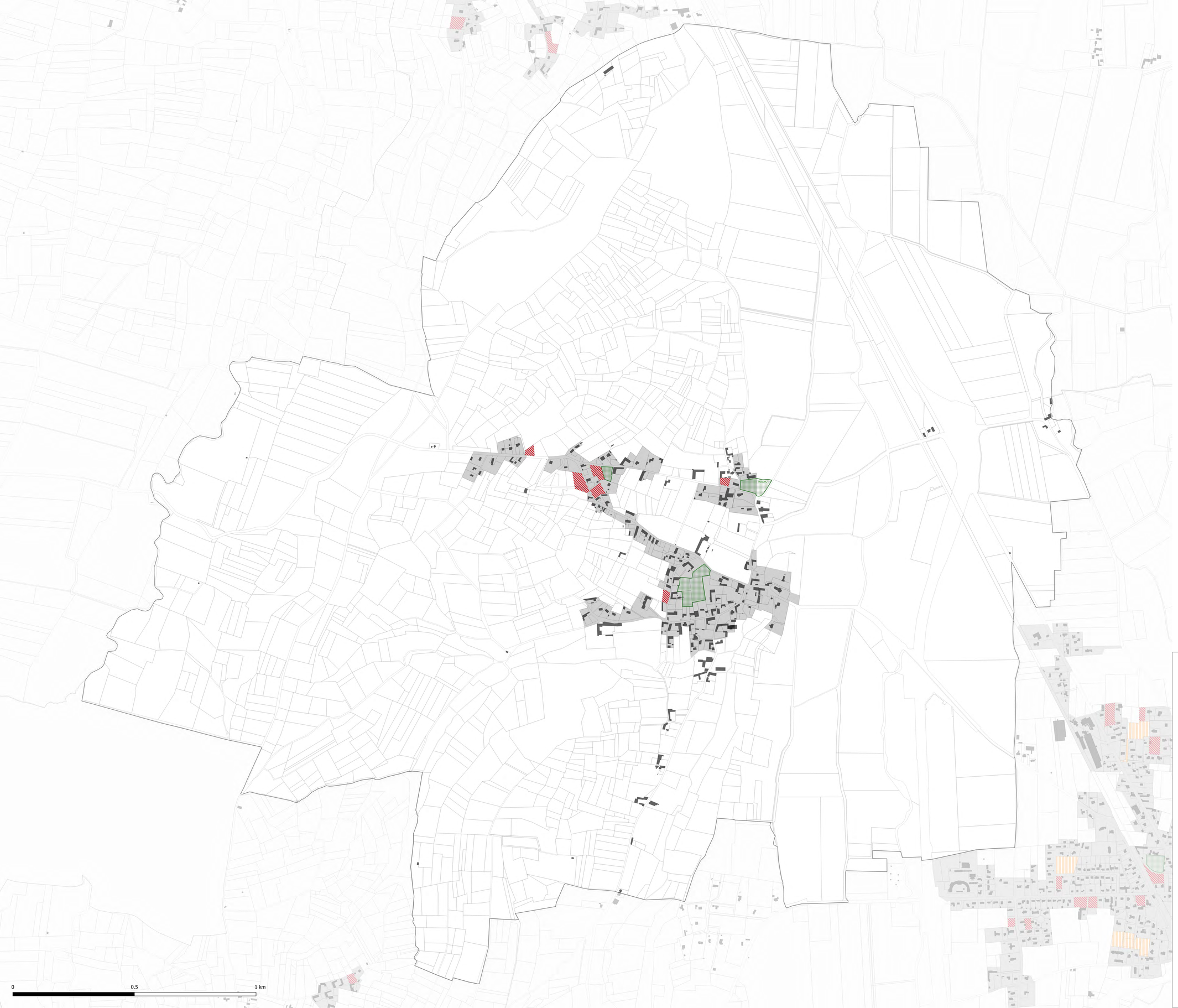

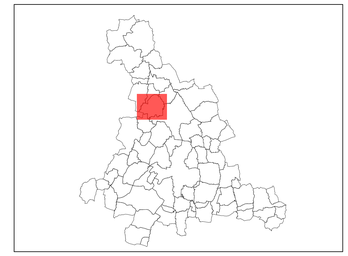

Enveloppe urbaine (zoneU du PLUi)
Zone à urbaniser dans l'enveloppe urbaine (densification)
Parcelles mobilisables en zone urbaine (densification)
Parcs et jardins à préserver (au titre de l'article L151-23 du CU)
Nouvelle contruction

CITADIA

Citadia Conseil - 12 Rue Edouard Branly 82000 MONTAUBAN / Tel : 05.63.92.11.41 / Fax : 05.63.93.25.47 / Mail : sud-ouest@citadia.com

[INTELLIGENCE DES TERRITOIRES]

adour madiran
COMMUNAUTÉ DE COMMUNES

Sombrun

PLAN LOCAL D'URBANISME intercommunal

Analyse des capacités de densification et de mutation au sein des enveloppes bâties

Vu pour être annexé à la délibération du Conseil Communautaire approuvant le PLUi Adour Madiran en date du : 25 novembre 2021

Echelle : 1:4926

Maître d'ouvrage : Communauté de Communes Adour Madiran
Mission: PLUi de la Communauté de Communes Adour Madiran
Sources: BD TOPO® et BD Parcellaire®: Institut National de l'Information Géographique et forestière©
Réalisation: Citadia Conseil© le 17.11.2021



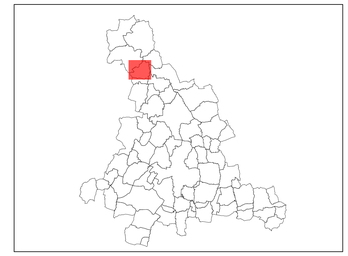

Enveloppe urbaine (zoneU du PLUi)
Zone à urbaniser dans l'enveloppe urbaine (densification)
Parcelles mobilisables en zone urbaine (densification)
Parcs et jardins à préserver (au titre de l'article L151-23 du CU)
Nouvelle contruction

CITADIA

Citadia Conseil - 12 Rue Edouard Branly 82000 MONTAUBAN / Tel : 05.63.93.11.41 / Fax : 05.63.93.25.47 / Mail : sud-ouest@citadia.com

[INTELLIGENCE DES TERRITOIRES]

adour madiran
COMMUNAUTÉ DE COMMUNES

Soublecause

PLAN LOCAL D'URBANISME intercommunal

Analyse des capacités de densification et de mutation au sein des enveloppes bâties

Vu pour être annexé à la délibération du Conseil Communautaire approuvant le PLUi Adour Madiran en date du : 25 novembre 2021

Echelle : 1:3713

Maître d'ouvrage : Communauté de Communes Adour Madiran
Mission: PLUi de la Communauté de Communes Adour Madiran
Sources: BD TOPO® et BD Parcellaire®: Institut National de l'Information Géographique et forestière©
Réalisation: Citadia Conseil© le 17.11.2021

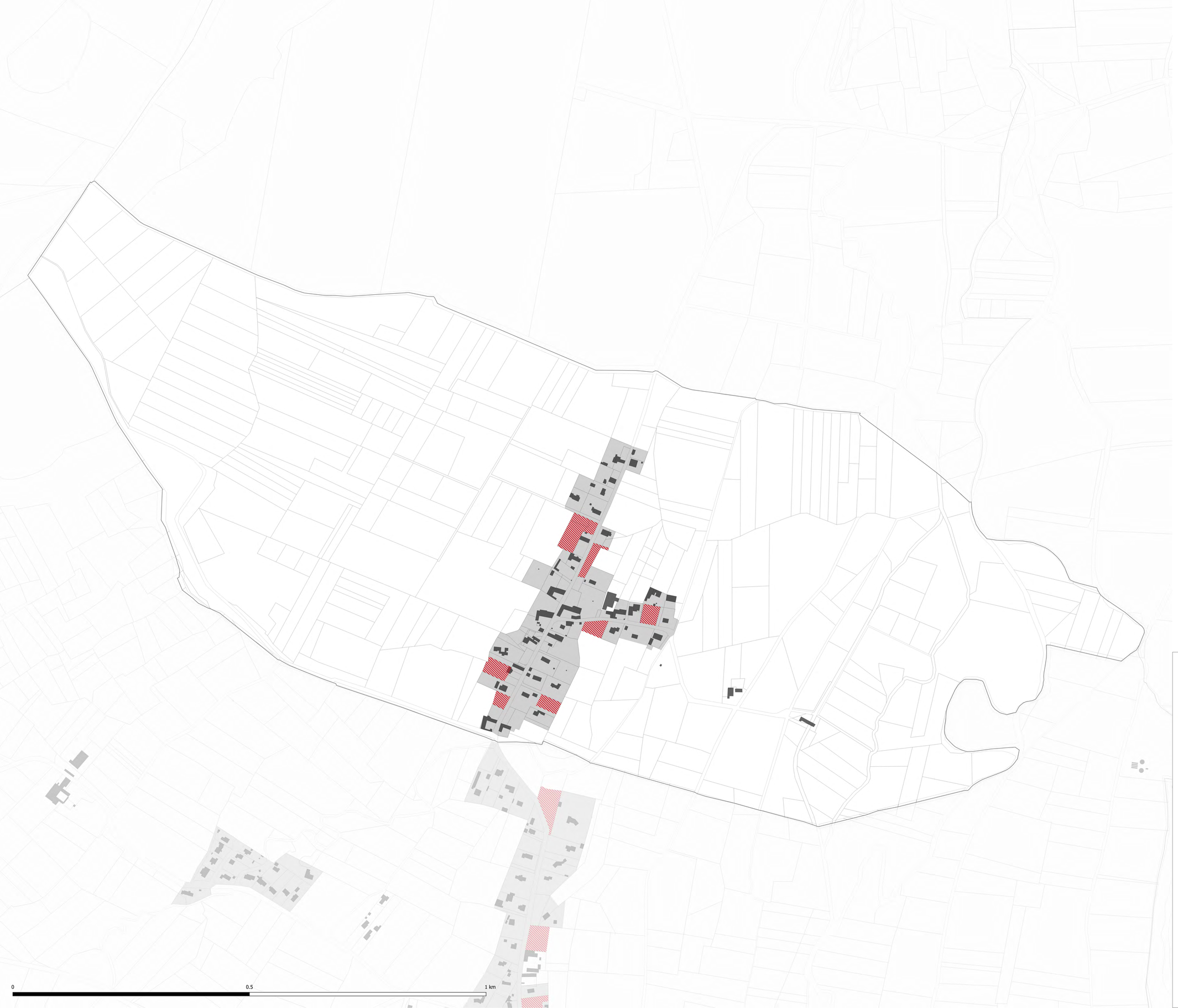

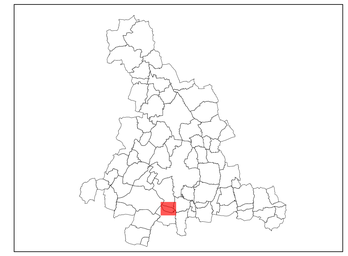

Enveloppe urbaine (zoneU du PLUi)
Zone à urbaniser dans l'enveloppe urbaine (densification)
Parcelles mobilisables en zone urbaine (densification)
Parcs et jardins à préserver (au titre de l'article L151-23 du CU)
Nouvelle contruction

CITADIA

Citadia Conseil - 12 Rue Edouard Branly 82000 MONTAUBAN / Tel : 05.63.92.11.41 / Fax : 05.63.93.25.47 / Mail : sud-ouest@citadia.com

[INTELLIGENCE DES TERRITOIRES]

adour madiran
COMMUNAUTÉ DE COMMUNES

Talazac

PLAN LOCAL D'URBANISME intercommunal

Analyse des capacités de densification et de mutation au sein des enveloppes bâties

Vu pour être annexé à la délibération du Conseil Communautaire approuvant le PLUi Adour Madiran en date du : 25 novembre 2021

Echelle : 1:2532

Maître d'ouvrage : Communauté de Communes Adour Madiran
Mission: PLUi de la Communauté de Communes Adour Madiran
Sources: BD TOPO® et BD Parcellaire®: Institut National de l'Information Géographique et forestière©
Réalisation: Citadia Conseil© le 17.11.2021



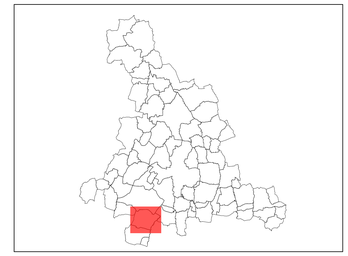

Enveloppe urbaine (zoneU du PLUi)
Zone à urbaniser dans l'enveloppe urbaine (densification)
Parcelles mobilisables en zone urbaine (densification)
Parcs et jardins à préserver (au titre de l'article L151-23 du CU)
Nouvelle contruction

CITADIA

Citadia Conseil - 12 Rue Edouard Brasily 82000 MONTAUBAN / Tel : 05.63.92.11.41 / Fax : 05.63.93.25.47 / Mail : sud-ouest@citadia.com

[INTELLIGENCE DES TERRITOIRES]

adour madiran
COMMUNAUTÉ DE COMMUNES

Tarasteix

PLAN LOCAL D'URBANISME intercommunal

Analyse des capacités de densification et de mutation au sein des enveloppes bâties

Vu pour être annexé à la délibération du Conseil Communautaire approuvant le PLUi Adour Madiran en date du : 25 novembre 2021

Echelle : 1:5093

Maître d'ouvrage : Communauté de Communes Adour Madiran
Mission: PLUi de la Communauté de Communes Adour Madiran
Sources: BD TOPO® et BD Parcellaire®: Institut National de l'Information Géographique et forestière©
Réalisation: Citadia Conseil© le 17.11.2021

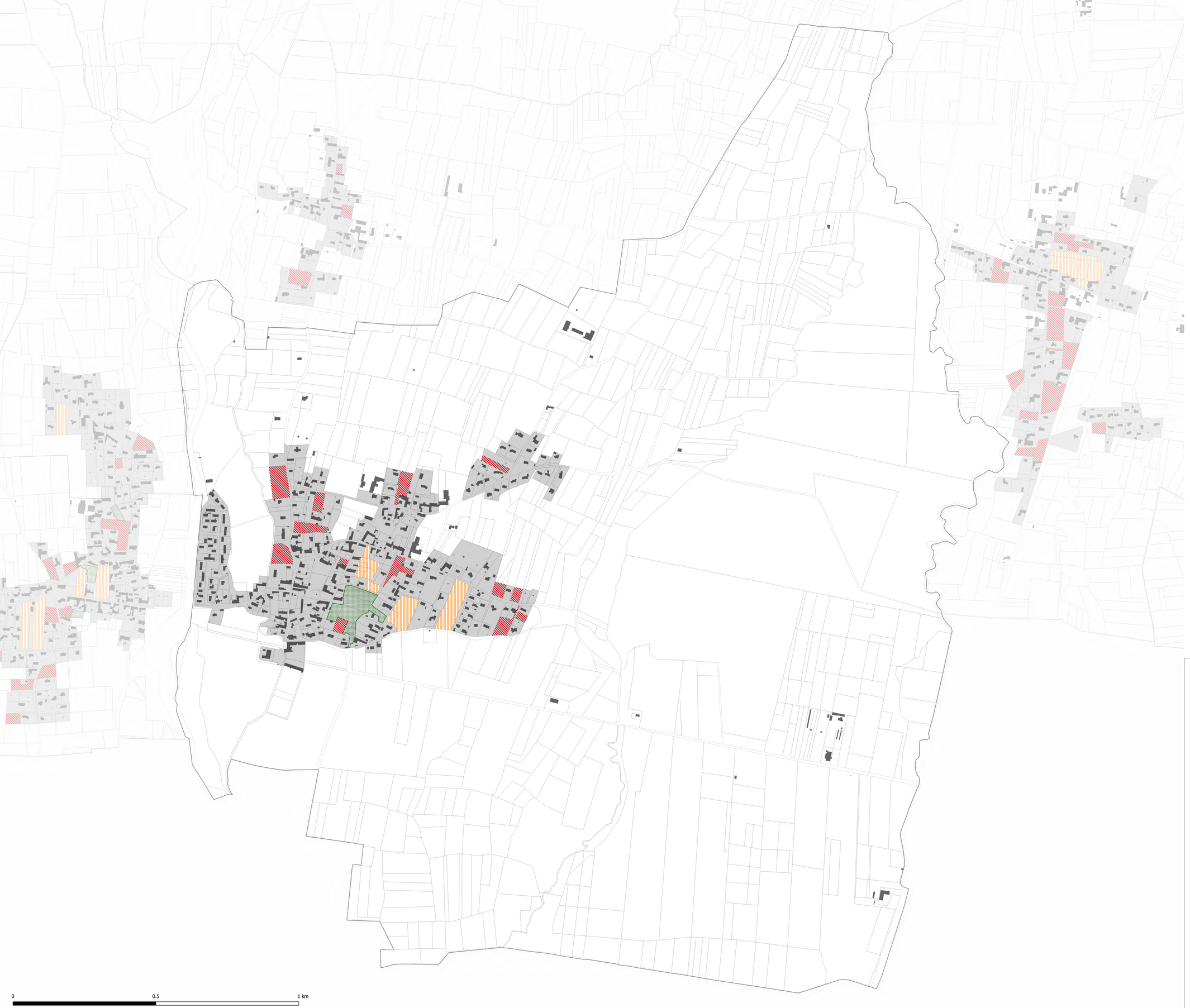

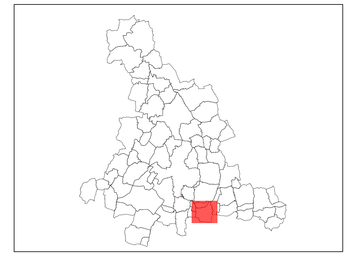

Enveloppe urbaine (zoneU du PLUi)
Zone à urbaniser dans l'enveloppe urbaine (densification)
Parcelles mobilisables en zone urbaine (densification)
Parcs et jardins à préserver (au titre de l'article L151-23 du CU)
Nouvelle contruction

CITADIA

Citadia Conseil - 12 Rue Edouard Branly 82000 MONTAUBAN / Tel : 05.63.92.11.41 / Fax : 05.63.93.25.47 / Mail : sud-ouest@citadia.com

[INTELLIGENCE DES TERRITOIRES]

adour madiran
COMMUNAUTÉ DE COMMUNES

Tostat

PLAN LOCAL D'URBANISME intercommunal

Analyse des capacités de densification et de mutation au sein des enveloppes bâties

Vu pour être annexé à la délibération du Conseil Communautaire approuvant le PLUi Adour Madiran en date du : 25 novembre 2021

Echelle : 1:4234

Maître d'ouvrage : Communauté de Communes Adour Madiran
Mission: PLUi de la Communauté de Communes Adour Madiran
Sources: BD TOPO® et BD Parcellaire®: Institut National de l'Information Géographique et forestière©
Réalisation: Citadia Conseil© le 17.11.2021

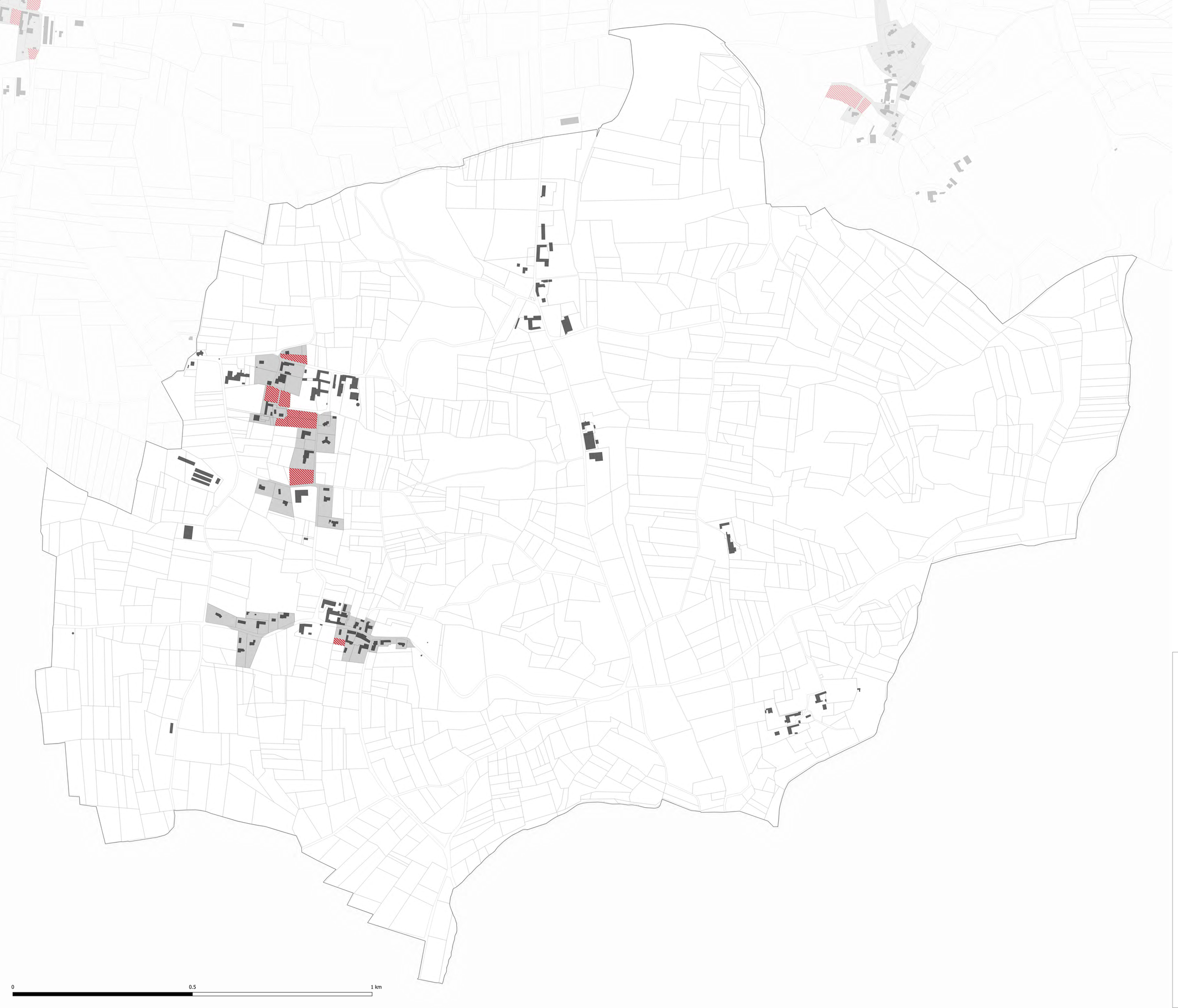

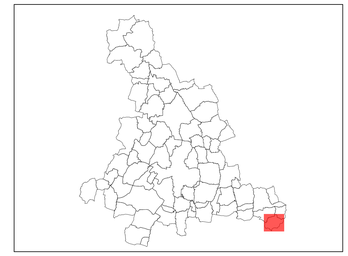

Enveloppe urbaine (zoneU du PLUi)
Zone à urbaniser dans l'enveloppe urbaine (densification)
Parcelles mobilisables en zone urbaine (densification)
Parcs et jardins à préserver (au titre de l'article L151-23 du CU)
Nouvelle contruction

CITADIA

adour madiran
COMMUNAUTÉ DE COMMUNES

Trouley-Labarthe

PLAN LOCAL D'URBANISME intercommunal

Analyse des capacités de densification et de mutation au sein des enveloppes bâties

Vu pour être annexé à la délibération du Conseil Communautaire approuvant le PLUi Adour Madiran en date du : 25 novembre 2021

Echelle : 1:3334

Maître d'ouvrage : Communauté de Communes Adour Madiran
Mission: PLUi de la Communauté de Communes Adour Madiran
Sources: BD TOPO® et BD Parcellaire®: Institut National de l'Information Géographique et forestière©
Réalisation: Citadia Conseil© le 17.11.2021

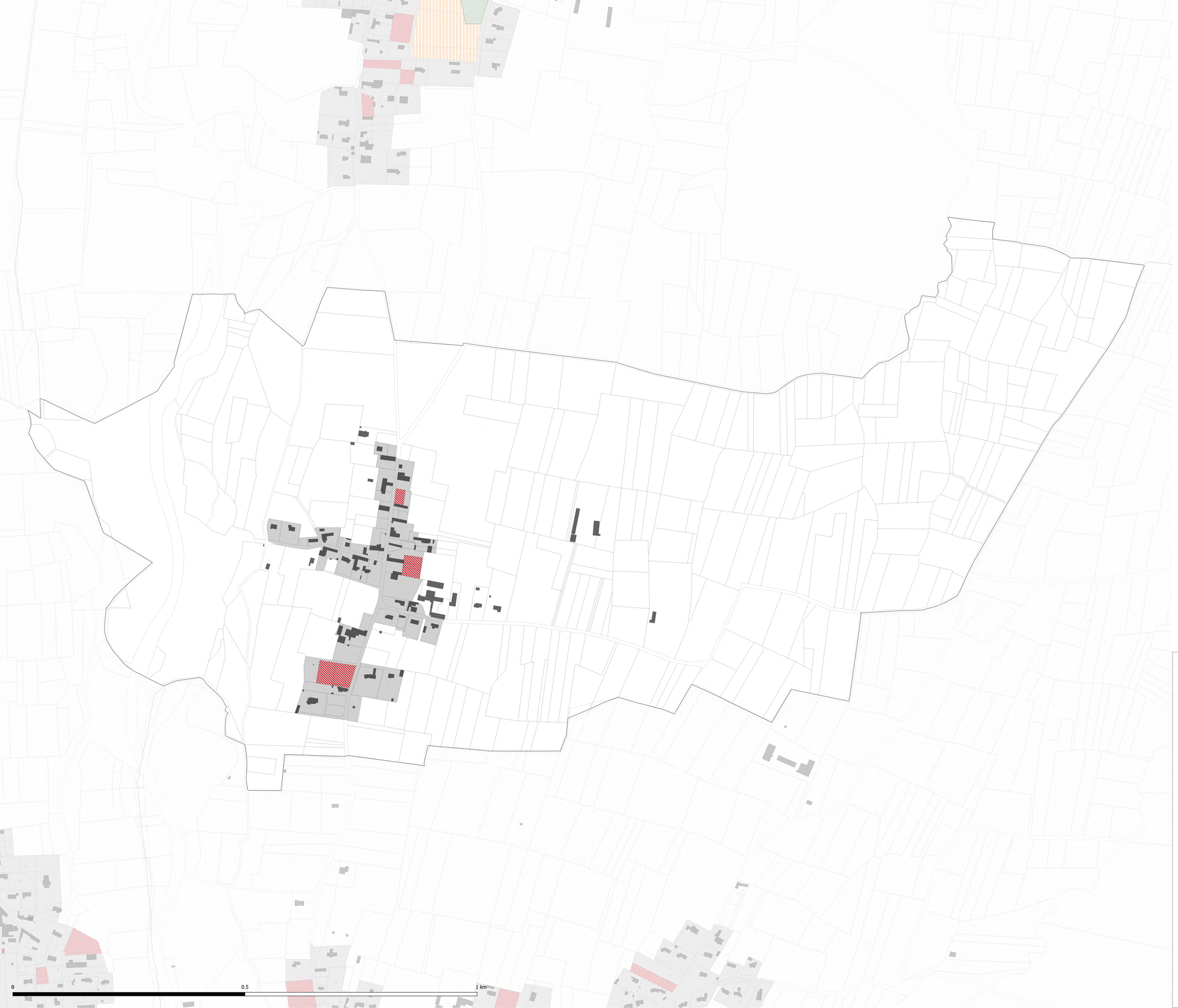

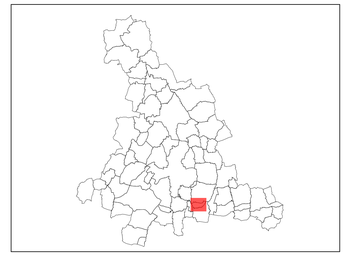

Enveloppe urbaine (zoneU du PLUi)
Zone à urbaniser dans l'enveloppe urbaine (densification)
Parcelles mobilisables en zone urbaine (densification)
Parcs et jardins à préserver (au titre de l'article L151-23 du CU)
Nouvelle contruction

CITADIA

Citadia Conseil - 12 Rue Edouard Branly 92000 MONTAUBAN / Tel : 05.63.92.11.41 / Fax : 05.63.93.25.47 / Mail : sud-ouest@citadia.com

[INTELLIGENCE DES TERRITOIRES]

adour madiran
COMMUNAUTÉ DE COMMUNES

Ugnouas

PLAN LOCAL D'URBANISME intercommunal

Analyse des capacités de densification et de mutation au sein des enveloppes bâties

Vu pour être annexé à la délibération du Conseil Communautaire approuvant le PLUi Adour Madiran en date du : 25 novembre 2021

Echelle : 1:2581

Maître d'ouvrage : Communauté de Communes Adour Madiran
Mission: PLUi de la Communauté de Communes Adour Madiran
Sources: BD TOPO® et BD Parcellaire®: Institut National de l'Information Géographique et forestière©
Réalisation: Citadia Conseil© le 17.11.2021

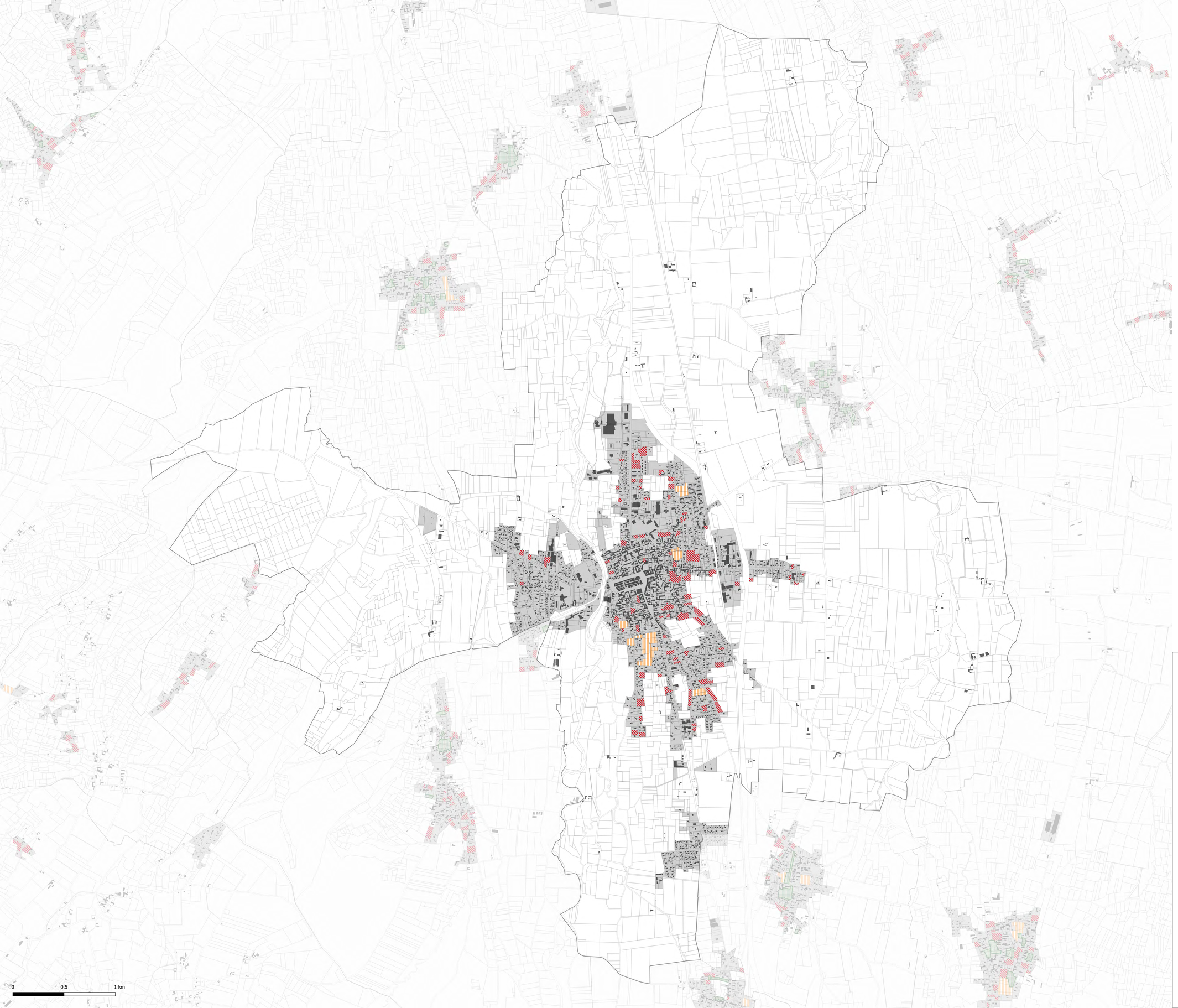

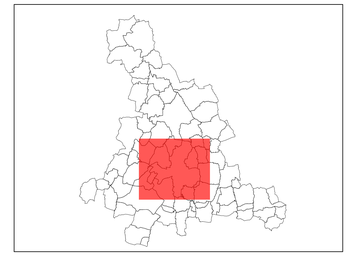

Enveloppe urbaine (zoneU du PLUi)
Zone à urbaniser dans l'enveloppe urbaine (densification)
Parcelles mobilisables en zone urbaine (densification)
Parcs et jardins à préserver (au titre de l'article L151-23 du CU)
Nouvelle contruction

CITADIA

Citadia Conseil - 12 Rue Edouard Branly 82000 MONTAUBAN / Tel : 05.63.92.11.41 / Fax : 05.63.93.25.47 / Mail : sud-ouest@citadia.com

[INTELLIGENCE DES TERRITOIRES]

adour madiran
COMMUNAUTÉ DE COMMUNES

Vic-en-Bigorre

PLAN LOCAL D'URBANISME intercommunal

Analyse des capacités de densification et de mutation au sein des enveloppes bâties

Vu pour être annexé à la délibération du Conseil Communautaire approuvant le PLUi Adour Madiran en date du : 25 novembre 2021

Echelle : 1:11681

Maître d'ouvrage : Communauté de Communes Adour Madiran
Mission: PLUi de la Communauté de Communes Adour Madiran
Sources: BD TOPO® et BD Parcellaire®: Institut National de l'Information Géographique et forestière©
Réalisation: Citadia Conseil© le 17.11.2021

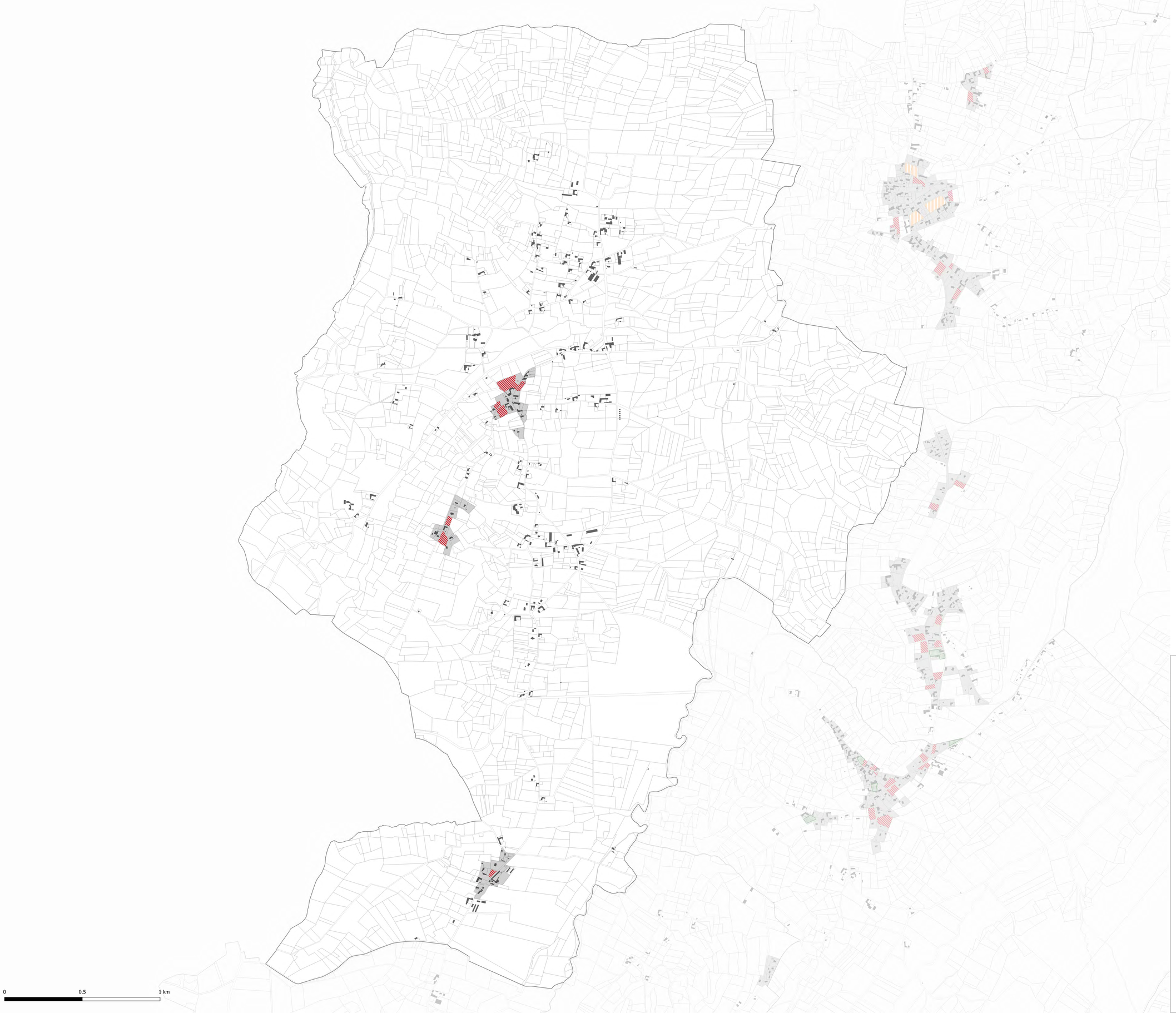

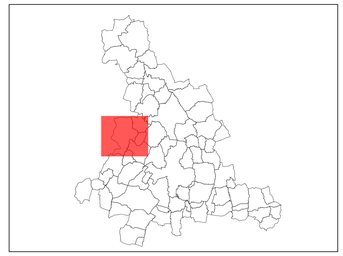

Enveloppe urbaine (zoneU du PLUi)
Zone à urbaniser dans l'enveloppe urbaine (densification)
Parcelles mobilisables en zone urbaine (densification)
Parcs et jardins à préserver (au titre de l'article L151-23 du CU)
Nouvelle contruction

CITADIA

Citadia Conseil - 12 Rue Edouard Branly 82000 MONTAUBAN / Tel : 05.63.92.11.41 / Fax : 05.63.93.25.47 / Mail : sud-ouest@citadia.com

[INTELLIGENCE DES TERRITOIRES]

adour madiran
COMMUNAUTÉ DE COMMUNES

Vidouze

PLAN LOCAL D'URBANISME intercommunal

Analyse des capacités de densification et de mutation au sein des enveloppes bâties

Vu pour être annexé à la délibération du Conseil Communautaire approuvant le PLUi Adour Madiran en date du : 25 novembre 2021

Echelle : 1:7745

Maître d'ouvrage : Communauté de Communes Adour Madiran
Mission: PLUi de la Communauté de Communes Adour Madiran
Sources: BD TOPO® et BD Parcellaire®: Institut National de l'Information Géographique et forestière©
Réalisation: Citadia Conseil© le 17.11.2021



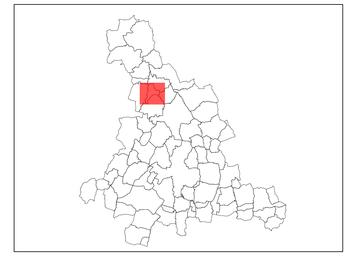

Enveloppe urbaine (zoneU du PLUi)
Zone à urbaniser dans l'enveloppe urbaine (densification)
Parcelles mobilisables en zone urbaine (densification)
Parcs et jardins à préserver (au titre de l'article L151-23 du CU)
Nouvelle contruction

CITADIA

Citadia Conseil - 12 Rue Edouard Branly 82000 MONTAUBAN / Tel : 05.63.92.11.41 / Fax : 05.63.93.25.47 / Mail : sud-ouest@citadia.com

[INTELLIGENCE DES TERRITOIRES]

adour madiran
COMMUNAUTÉ DE COMMUNES

Villefranque

PLAN LOCAL D'URBANISME intercommunal

Analyse des capacités de densification et de mutation au sein des enveloppes bâties

Vu pour être annexé à la délibération du Conseil Communautaire approuvant le PLUi Adour Madiran en date du : 25 novembre 2021

Echelle : 1:4130

Maître d'ouvrage : Communauté de Communes Adour Madiran
Mission: PLUi de la Communauté de Communes Adour Madiran
Sources: BD TOPO® et BD Parcellaire®: Institut National de l'Information Géographique et forestière©
Réalisation: Citadia Conseil© le 17.11.2021



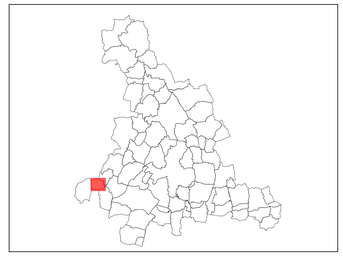

Enveloppe urbaine (zoneU du PLUi)
Zone à urbaniser dans l'enveloppe urbaine (densification)
Parcelles mobilisables en zone urbaine (densification)
Parcs et jardins à préserver (au titre de l'article L151-23 du CU)
Nouvelle contruction

CITADIA

Citadia Conseil - 12 Rue Edouard Branly 82000 MONTAUBAN / Tel : 05.63.92.11.41 / Fax : 05.63.93.25.47 / Mail : sud-ouest@citadia.com

[INTELLIGENCE DES TERRITOIRES]

adour madiran
COMMUNAUTÉ DE COMMUNES

Villenave-près-Béarn

PLAN LOCAL D'URBANISME intercommunal

Analyse des capacités de densification et de mutation au sein des enveloppes bâties

Vu pour être annexé à la délibération du Conseil Communautaire approuvant le PLUi Adour Madiran en date du : 25 novembre 2021

Echelle : 1:2501

Maître d'ouvrage : Communauté de Communes Adour Madiran
Mission: PLUi de la Communauté de Communes Adour Madiran
Sources: BD TOPO® et BD Parcellaire©: Institut National de l'Information Géographique et forestière©
Réalisation: Citadia Conseil© le 17.11.2021

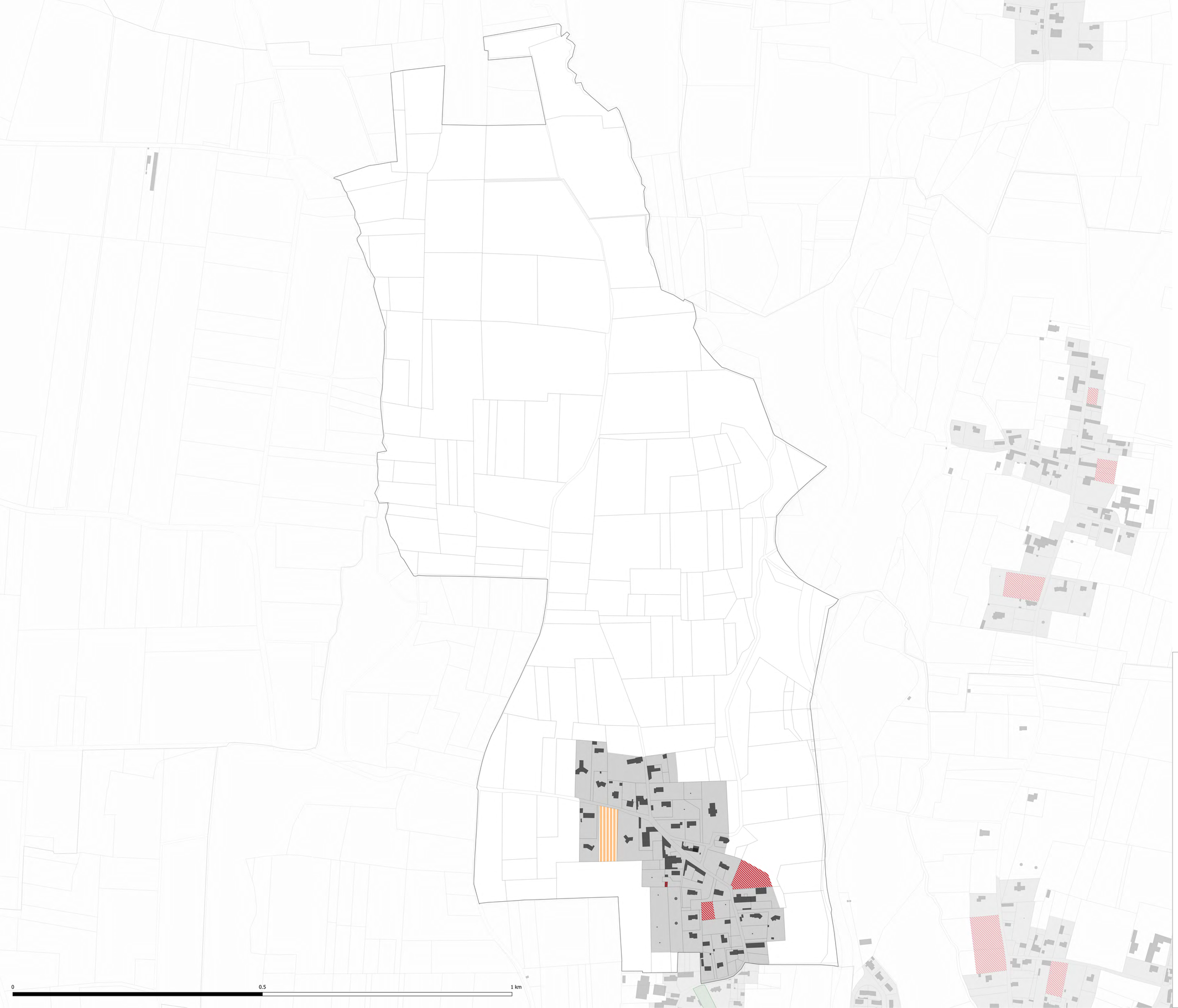

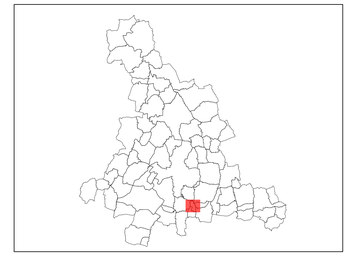

Enveloppe urbaine (zoneU du PLUi)
Zone à urbaniser dans l'enveloppe urbaine (densification)
Parcelles mobilisables en zone urbaine (densification)
Parcs et jardins à préserver (au titre de l'article L151-23 du CU)
Nouvelle contruction

CITADIA

Citadia Conseil - 12 Rue Edouard Branly 82000 MONTAUBAN / Tel : 05.63.92.11.41 / Fax : 05.63.93.25.47 / Mail : sud-ouest@citadia.com

[INTELLIGENCE DES TERRITOIRES]

adour madiran
COMMUNAUTÉ DE COMMUNES

Villenave-près-Marsac

PLAN LOCAL D'URBANISME intercommunal

Analyse des capacités de densification et de mutation au sein des enveloppes bâties

Vu pour être annexé à la délibération du Conseil Communautaire approuvant le PLUi Adour Madiran en date du : 25 novembre 2021

Echelle : 1:2400

Maître d'ouvrage : Communauté de Communes Adour Madiran
Mission: PLUi de la Communauté de Communes Adour Madiran
Sources: BD TOPO® et BD Parcellaire®: Institut National de l'Information Géographique et forestière©
Réalisation: Citadia Conseil© le 17.11.2021

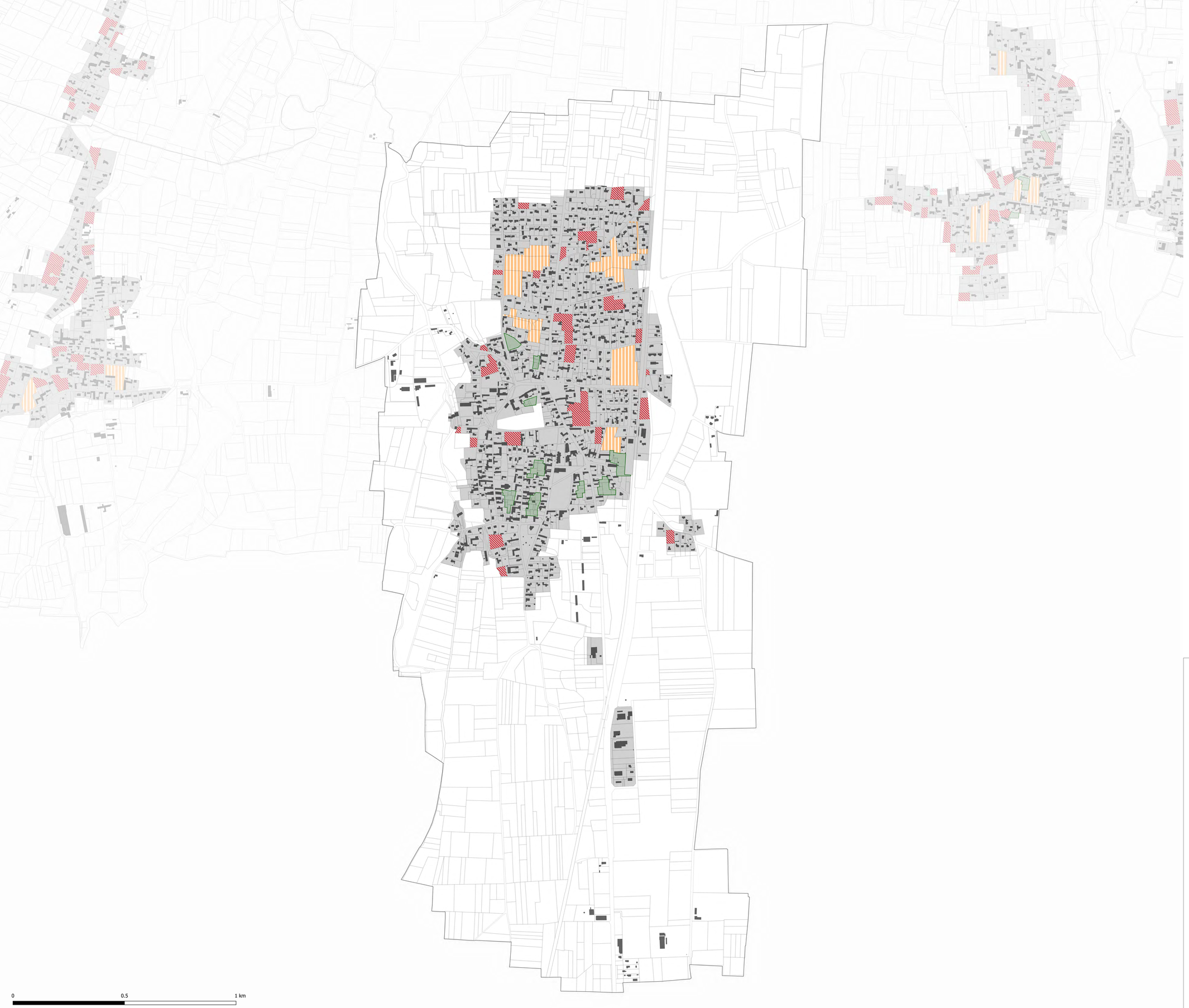

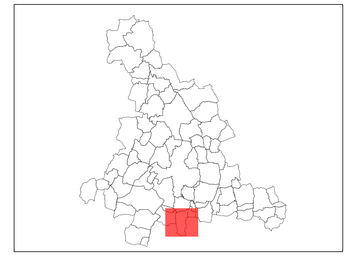

Enveloppe urbaine (zoneU du PLUi)
Zone à urbaniser dans l'enveloppe urbaine (densification)
Parcelles mobilisables en zone urbaine (densification)
Parcs et jardins à préserver (au titre de l'article L151-23 du CU)
Nouvelle contruction

CITADIA

Citadia Conseil - 12 Rue Edouard Branly 82000 MONTAUBAN / Tel : 05.63.92.11.41 / Fax : 05.63.93.25.47 / Mail : sud-ouest@citadia.com

[INTELLIGENCE DES TERRITOIRES]

adour madiran
COMMUNAUTÉ DE COMMUNES

Andrest

PLAN LOCAL D'URBANISME intercommunal

Analyse des capacités de densification et de mutation au sein des enveloppes bâties

Vu pour être annexé à la délibération du Conseil Communautaire approuvant le PLUi Adour Madiran en date du : 25 novembre 2021

Echelle : 1:5420

Maître d'ouvrage : Communauté de Communes Adour Madiran
Mission: PLUi de la Communauté de Communes Adour Madiran
Sources: BD TOPO® et BD Parcellaire®: Institut National de l'Information Géographique et forestière©
Réalisation: Citadia Conseil© le 17.11.2021

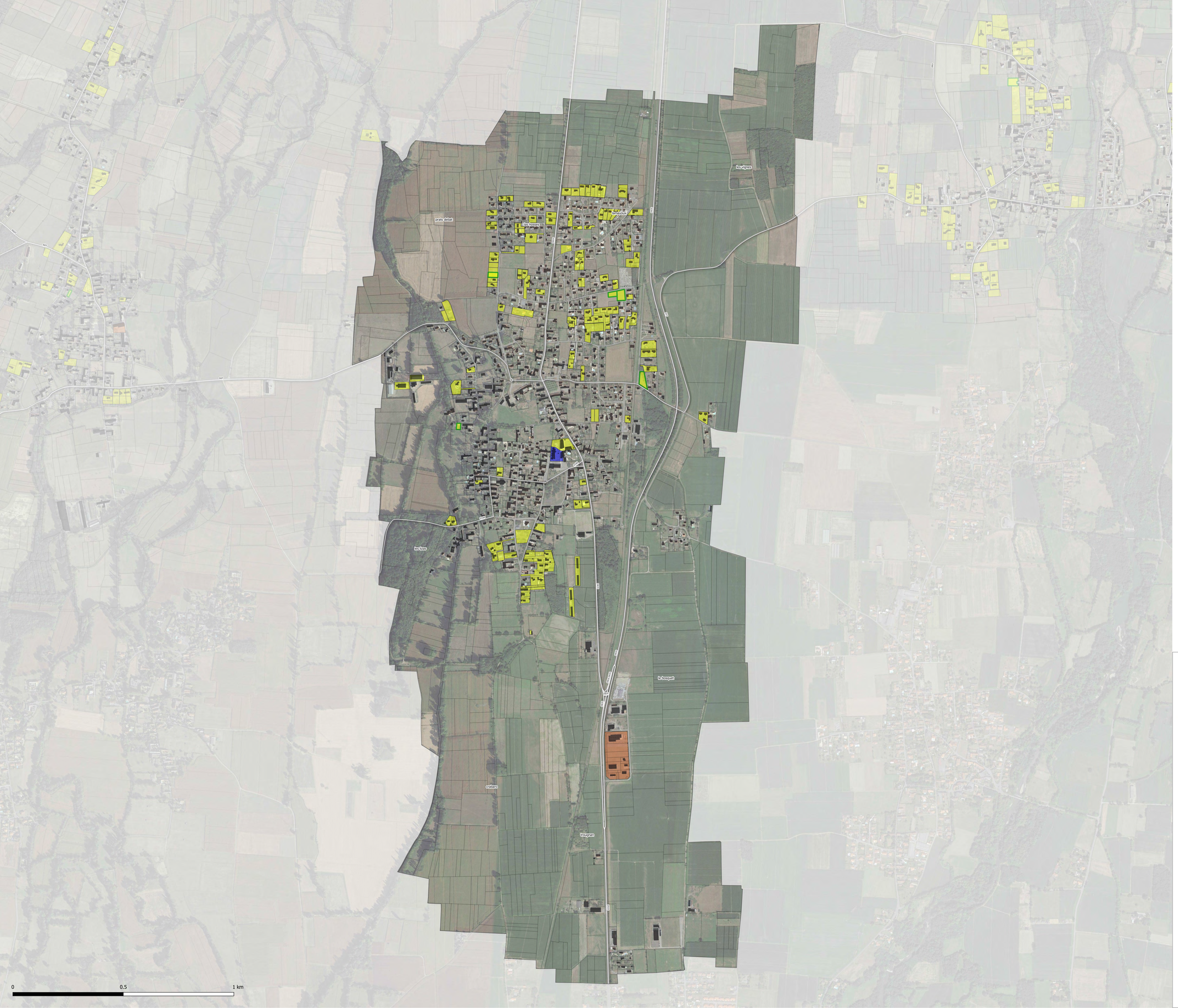

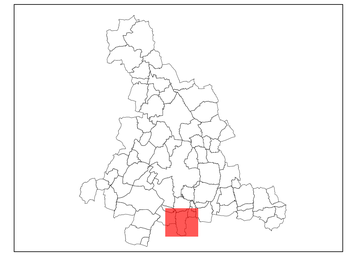

Consommé depuis l'arrêt du PLUi

Destination des espaces consommés

- Habitat
- Bâtiment agricole ou industriel
- Bâtiment commercial ou de service
- Equipement
- Carrière, ruines, château d'eau, etc

CITADIA

Citadia Conseil - 12 Rue Edouard Branly 82000 MONTAUBAN / Tel : 05.63.92.11.41 / Fax : 05.63.93.25.47 / Mail : sud-ouest@citadia.com

[INTELLIGENCE DES TERRITOIRES]

adour madiran

COMMUNAUTÉ DE COMMUNES

Andrest

PLAN LOCAL D'URBANISME intercommunal

Analyse de la consommation d'espaces
Destination des espaces consommés

Vu pour être annexé à la délibération du Conseil Communautaire approuvant le PLUi Adour Madiran en date du : 25 novembre 2021

Echelle : 1:5420

Maître d'ouvrage : Communauté de Communes Adour Madiran
Mission: PLUi de la Communauté de Communes Adour Madiran
Sources: BD TOPO® et BD Parcellaire®: Institut National de l'Information Géographique et forestière©
Réalisation: Citadia Conseil© le 16.11.2021



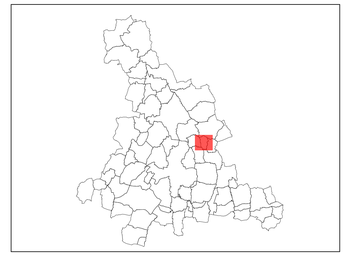

Consommé depuis l'arrêt du PLUi

Destination des espaces consommés

- Habitat
- Bâtiment agricole ou industriel
- Bâtiment commercial ou de service
- Equipement
- Carrière, ruines, château d'eau, etc

CITADIA
Citadia Conseil - 12 Rue Edouard Branly 92000 MONTAUBAN / Tel : 05.63.92.11.41 / Fax : 05.63.93.25.47 / Mail : sud-ouest@citadia.com
[INTELLIGENCE DES TERRITOIRES]

adour madiran
COMMUNAUTÉ DE COMMUNES

Ansost

PLAN LOCAL D'URBANISME intercommunal

Analyse de la consommation d'espaces
Destination des espaces consommés

Vu pour être annexé à la délibération du Conseil Communautaire approuvant le PLUi Adour Madiran en date du : 25 novembre 2021

Echelle : 1:2915

Maître d'ouvrage : Communauté de Communes Adour Madiran
Mission: PLUi de la Communauté de Communes Adour Madiran
Sources: BD TOPO® et BD Parcellaire®: Institut National de l'Information Géographique et forestière©
Réalisation: Citadia Conseil© le 16.11.2021

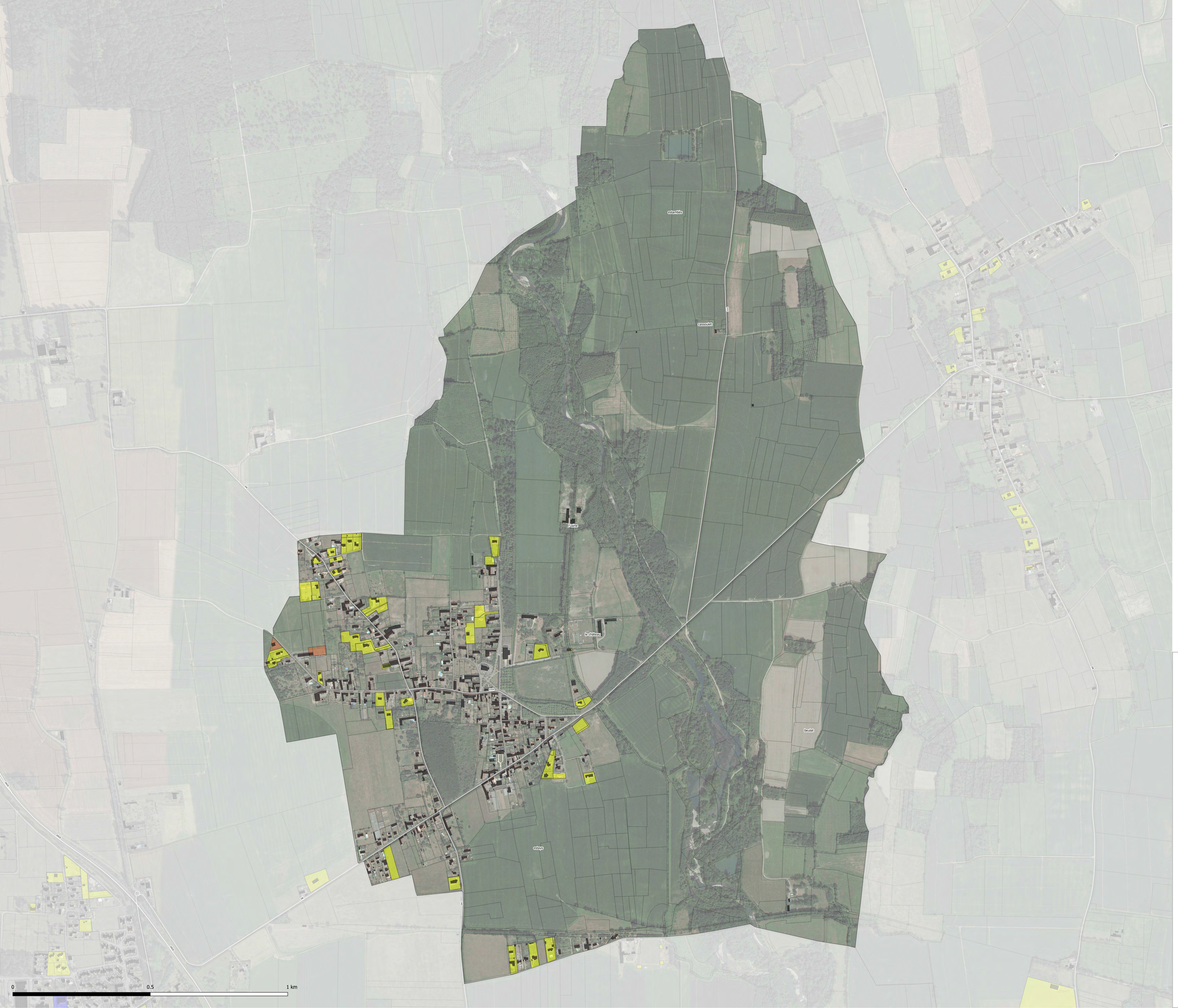

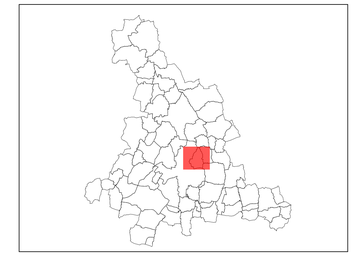

Destination des espaces consommés
- Habitat
- Bâtiment agricole ou industriel
- Bâtiment commercial ou de service
- Equipement
- Carrière, ruines, château d'eau, etc

CITADIA

Citadia Conseil - 12 Rue Edouard Branly 82000 MONTAUBAN / Tel : 05.63.92.11.41 / Fax : 05.63.93.25.47 / Mail : sud-ouest@citadia.com

[INTELLIGENCE DES TERRITOIRES]

adour madiran
COMMUNAUTÉ DE COMMUNES

Artagnan

PLAN LOCAL D'URBANISME intercommunal

Analyse de la consommation d'espaces
Destination des espaces consommés

Vu pour être annexé à la délibération du Conseil Communautaire approuvant le PLUi Adour Madiran en date du : 25 novembre 2021

Echelle : 1:4358

Maître d'ouvrage : Communauté de Communes Adour Madiran
Mission: PLUi de la Communauté de Communes Adour Madiran
Sources: BD TOPO® et BD Parcellaire®: Institut National de l'Information Géographique et forestière©
Réalisation: Citadia Conseil© le 16.11.2021

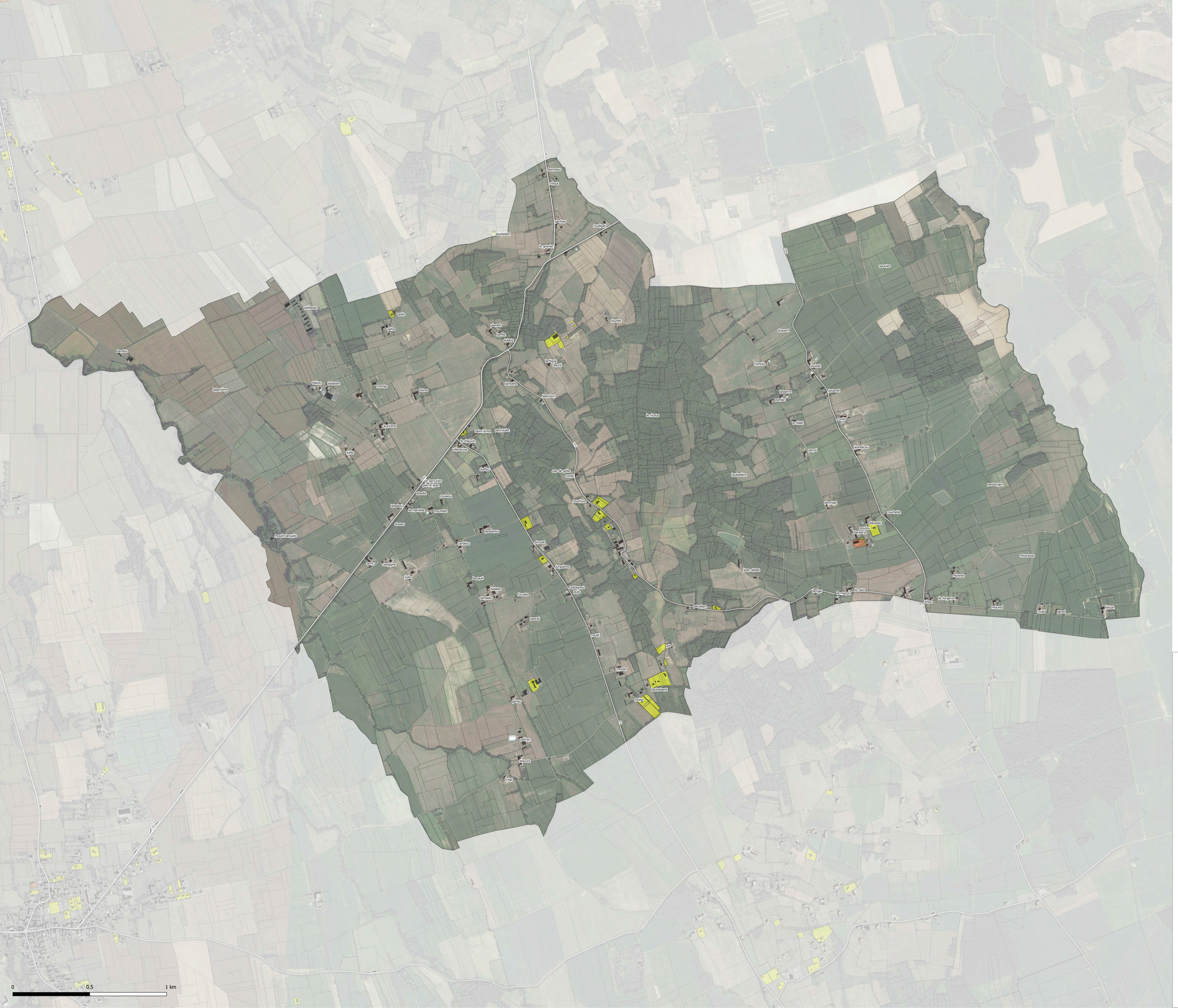

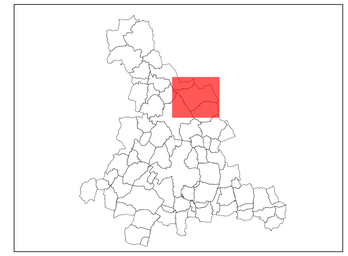

Destination des espaces consommés
- Habitat
- Bâtiment agricole ou industriel
- Bâtiment commercial ou de service
- Equipement
- Carrière, ruines, château d'eau, etc

CITADIA
Citadia Conseil - 12 Rue Edouard Branly 82000 MONTAUBAN / Tel : 05.63.92.11.41 / Fax : 05.63.93.25.47 / Mail : sud-ouest@citadia.com
[INTELLIGENCE DES TERRITOIRES]

adour madiran
COMMUNAUTÉ DE COMMUNES

Auriébat

PLAN LOCAL D'URBANISME intercommunal

Analyse de la consommation d'espaces
Destination des espaces consommés

Vu pour être annexé à la délibération du Conseil Communautaire approuvant le PLUi Adour Madiran en date du : 25 novembre 2021

Echelle : 1:7787

Maître d'ouvrage : Communauté de Communes Adour Madiran
Mission: PLUi de la Communauté de Communes Adour Madiran
Sources: BD TOPO® et BD Parcellaire®: Institut National de l'Information Géographique et forestière©
Réalisation: Citadia Conseil© le 16.11.2021



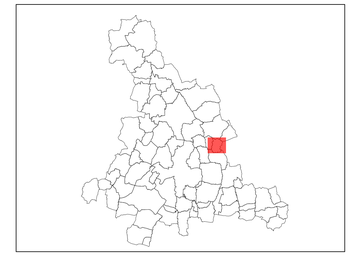

Destination des espaces consommés
- Habitat
- Bâtiment agricole ou industriel
- Bâtiment commercial ou de service
- Equipement
- Carrière, ruines, château d'eau, etc

CITADIA

Citadia Conseil - 12 Rue Edouard Branly 82000 MONTAUBAN / Tel : 05.63.92.11.41 / Fax : 05.63.93.25.47 / Mail : sud-ouest@citadia.com

[INTELLIGENCE DES TERRITOIRES]

adour madiran
COMMUNAUTÉ DE COMMUNES

Barbachen

PLAN LOCAL D'URBANISME intercommunal

Analyse de la consommation d'espaces
Destination des espaces consommés

Vu pour être annexé à la délibération du Conseil Communautaire approuvant le PLUi Adour Madiran en date du : 25 novembre 2021

Echelle : 1:2989

Maître d'ouvrage : Communauté de Communes Adour Madiran
Mission: PLUi de la Communauté de Communes Adour Madiran
Sources: BD TOPO® et BD Parcellaire®: Institut National de l'Information Géographique et forestière©
Réalisation: Citadia Conseil© le 16.11.2021

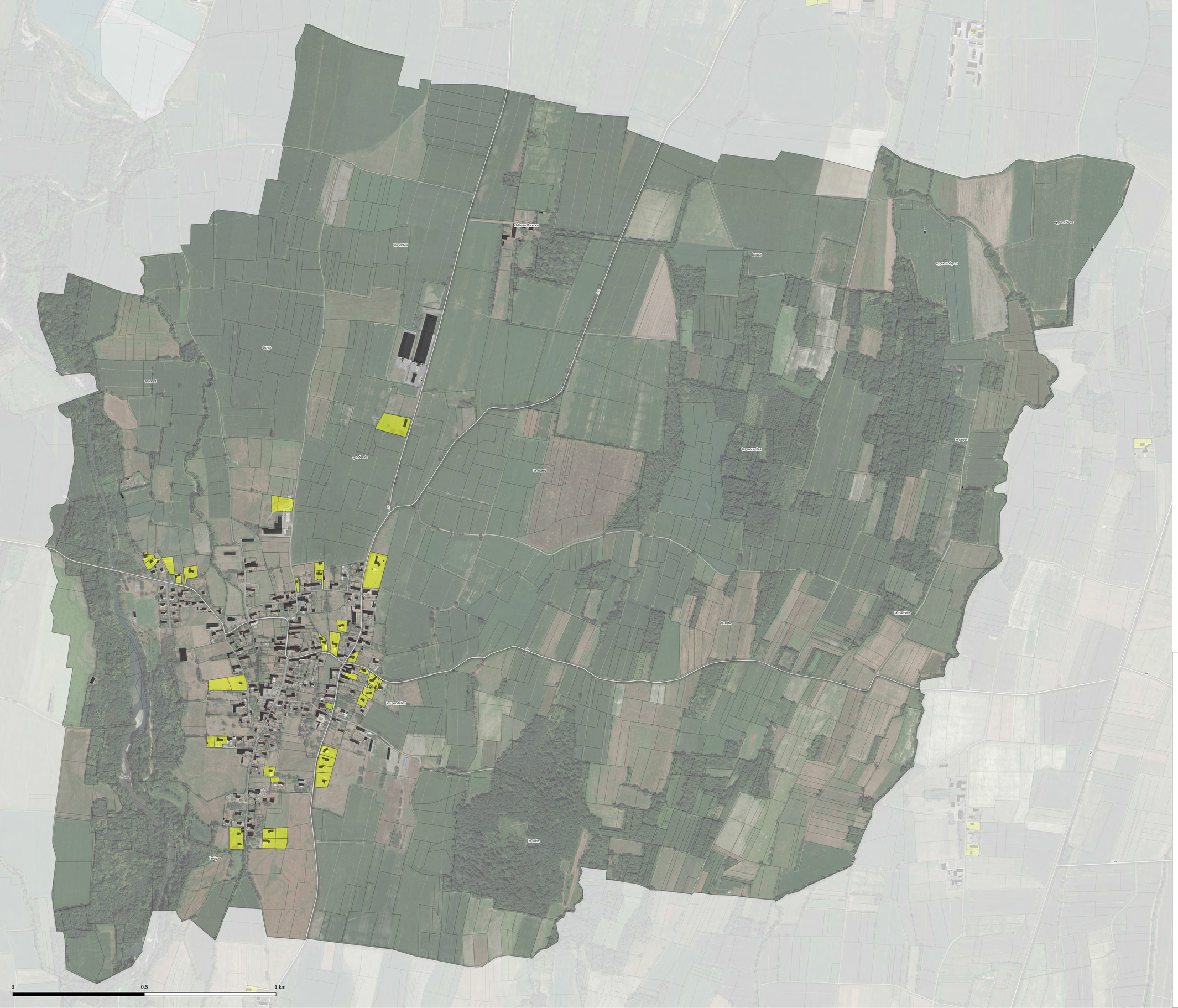

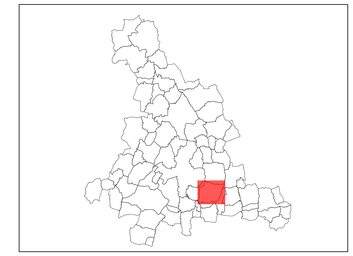

Destination des espaces consommés
- Habitat
- Bâtiment agricole ou industriel
- Bâtiment commercial ou de service
- Equipement
- Carrière, ruines, château d'eau, etc

CITADIA

Citadia Conseil - 12 Rue Edouard Branly 82000 MONTAUBAN / Tel : 05.63.92.11.41 / Fax : 05.63.93.25.47 / Mail : sud-ouest@citadia.com

[INTELLIGENCE DES TERRITOIRES]

adour madiran
COMMUNAUTÉ DE COMMUNES

Bazillac

PLAN LOCAL D'URBANISME intercommunal

Analyse de la consommation d'espaces
Destination des espaces consommés

Vu pour être annexé à la délibération du Conseil Communautaire approuvant le PLUi Adour Madiran en date du : 25 novembre 2021

Echelle : 1:4552

Maître d'ouvrage : Communauté de Communes Adour Madiran
Mission: PLUi de la Communauté de Communes Adour Madiran
Sources: BD TOPO® et BD Parcellaire®: Institut National de l'Information Géographique et forestière©
Réalisation: Citadia Conseil© le 16.11.2021



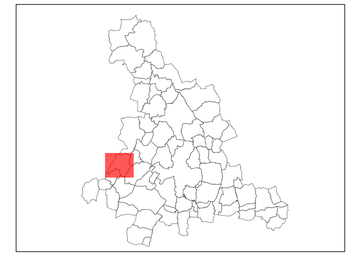

Destination des espaces consommés
- Habitat
- Bâtiment agricole ou industriel
- Bâtiment commercial ou de service
- Equipement
- Carrière, ruines, château d'eau, etc

CITADIA

Citadia Conseil - 12 Rue Edouard Branly 82000 MONTAUBAN / Tel : 05.63.92.11.41 / Fax : 05.63.93.25.47 / Mail : sud-ouest@citadia.com

[INTELLIGENCE DES TERRITOIRES]

adour madiran
COMMUNAUTÉ DE COMMUNES

Bentayou-Sérée

PLAN LOCAL D'URBANISME intercommunal

Analyse de la consommation d'espaces
Destination des espaces consommés

Vu pour être annexé à la délibération du Conseil Communautaire approuvant le PLUi Adour Madiran en date du : 25 novembre 2021

Echelle : 1:4702

Maître d'ouvrage : Communauté de Communes Adour Madiran
Mission: PLUi de la Communauté de Communes Adour Madiran
Sources: BD TOPO® et BD Parcellaire®: Institut National de l'Information Géographique et forestière©
Réalisation: Citadia Conseil© le 16.11.2021

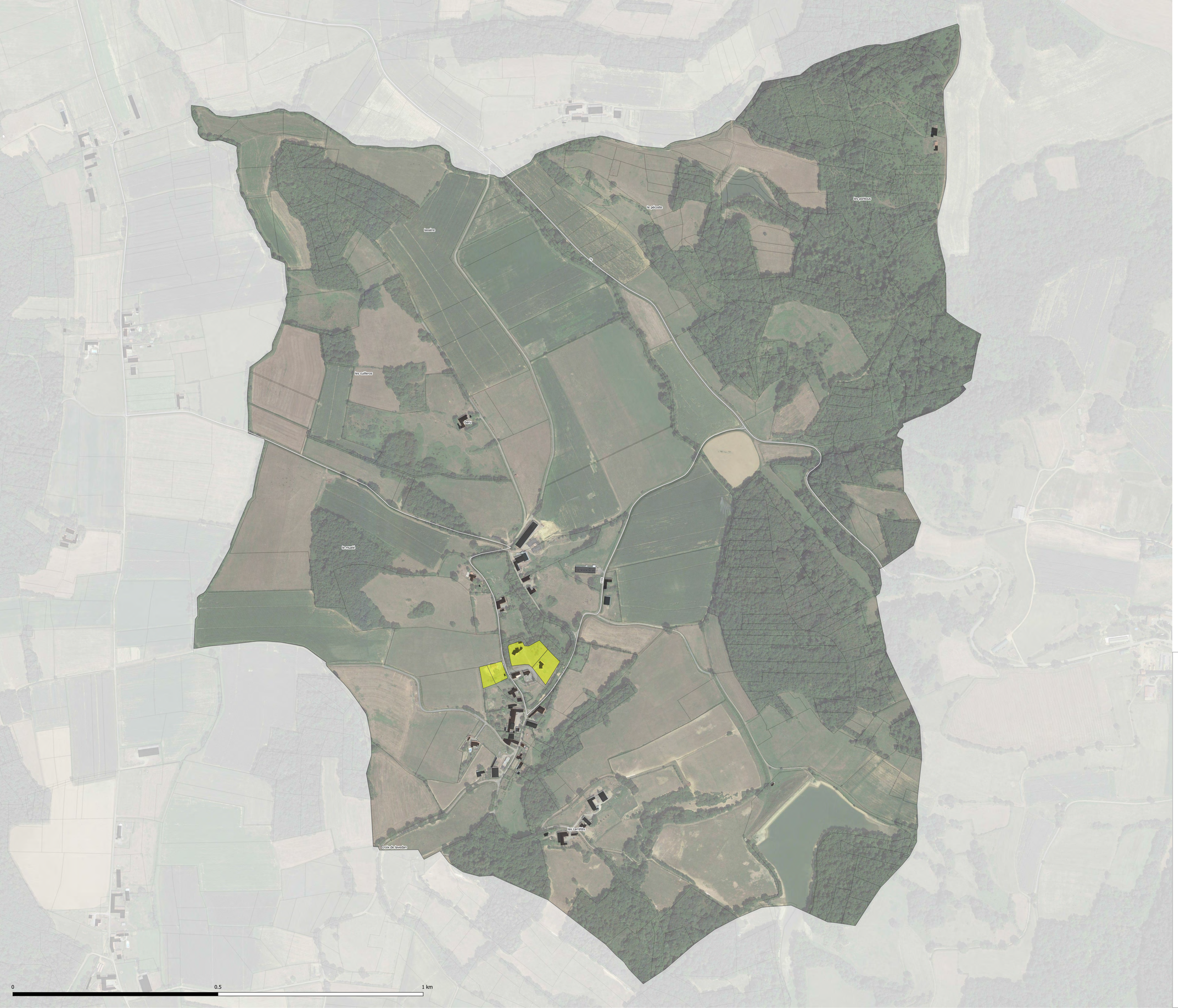

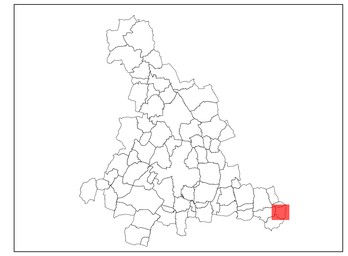

Destination des espaces consommés
- Habitat
- Bâtiment agricole ou industriel
- Bâtiment commercial ou de service
- Equipement
- Carrière, ruines, château d'eau, etc

CITADIA

Citadia Conseil - 12 Rue Edouard Branly 82000 MONTAUBAN / Tel : 05.63.92.11.41 / Fax : 05.63.93.25.47 / Mail : sud-ouest@citadia.com

[INTELLIGENCE DES TERRITOIRES]

adour madiran
COMMUNAUTÉ DE COMMUNES

Bouilh-Devant

PLAN LOCAL D'URBANISME intercommunal

Analyse de la consommation d'espaces
Destination des espaces consommés

Vu pour être annexé à la délibération du Conseil Communautaire approuvant le PLUi Adour Madiran en date du : 25 novembre 2021

Echelle : 1:2920

Maître d'ouvrage : Communauté de Communes Adour Madiran
Mission: PLUi de la Communauté de Communes Adour Madiran
Sources: BD TOPO® et BD Parcellaire®: Institut National de l'Information Géographique et forestière©
Réalisation: Citadia Conseil© le 16.11.2021



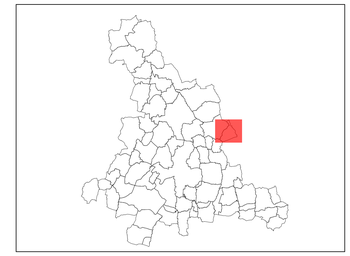

Destination des espaces consommés
- Habitat
- Bâtiment agricole ou industriel
- Bâtiment commercial ou de service
- Equipement
- Carrière, ruines, château d'eau, etc

CITADIA
Citadia Conseil - 12 Rue Edouard Branly 60000 MONTAUBAN / Tel : 05.63.92.11.41 / Fax : 05.63.93.25.47 / Mail : sud-ouest@citadia.com
[INTELLIGENCE DES TERRITOIRES]

adour madiran
COMMUNAUTÉ DE COMMUNES

Buzon

PLAN LOCAL D'URBANISME intercommunal

Analyse de la consommation d'espaces
Destination des espaces consommés

Vu pour être annexé à la délibération du Conseil Communautaire approuvant le PLUi Adour Madiran en date du : 25 novembre 2021

Echelle : 1:4405

Maître d'ouvrage : Communauté de Communes Adour Madiran
Mission: PLUi de la Communauté de Communes Adour Madiran
Sources: BD TOPO® et BD Parcellaire®: Institut National de l'Information Géographique et forestière©
Réalisation: Citadia Conseil© le 16.11.2021

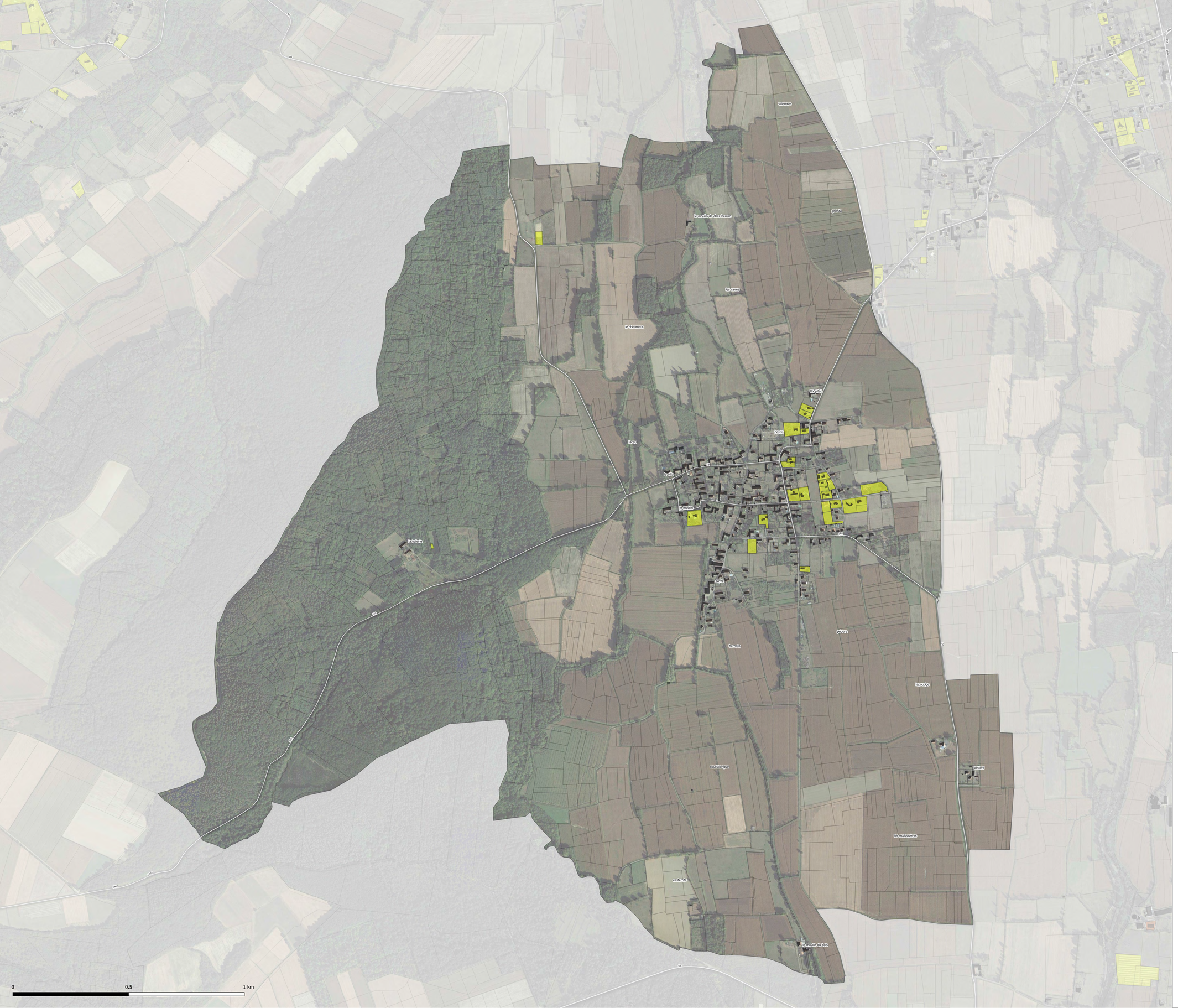

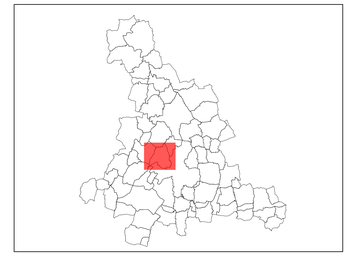

Destination des espaces consommés
- Habitat
- Bâtiment agricole ou industriel
- Bâtiment commercial ou de service
- Equipement
- Carrière, ruines, château d'eau, etc

CITADIA

Citadia Conseil - 12 Rue Edouard Branly 82000 MONTAUBAN / Tel : 05.63.92.11.41 / Fax : 05.63.93.25.47 / Mail : sud-ouest@citadia.com

[INTELLIGENCE DES TERRITOIRES]

adour madiran
COMMUNAUTÉ DE COMMUNES

Caixon

PLAN LOCAL D'URBANISME intercommunal

Analyse de la consommation d'espaces
Destination des espaces consommés

Vu pour être annexé à la délibération du Conseil Communautaire approuvant le PLUi Adour Madiran en date du : 25 novembre 2021

Echelle : 1:5174

Maître d'ouvrage : Communauté de Communes Adour Madiran
Mission: PLUi de la Communauté de Communes Adour Madiran
Sources: BD TOPO® et BD Parcellaire®: Institut National de l'Information Géographique et forestière©
Réalisation: Citadia Conseil© le 16.11.2021

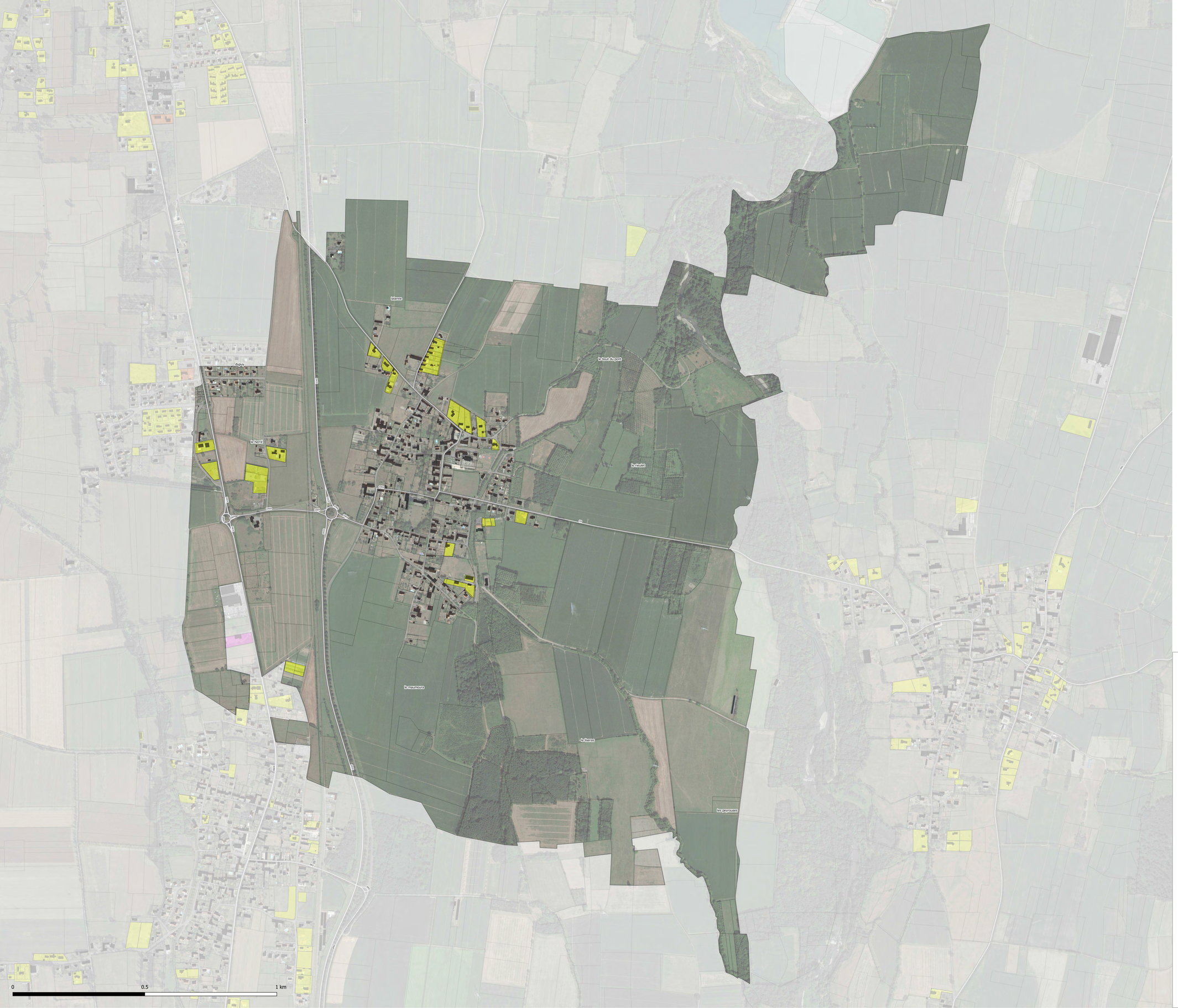

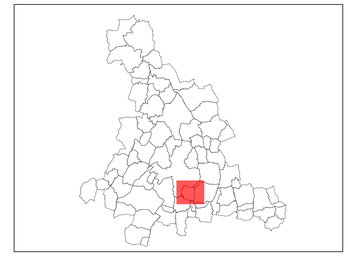

Destination des espaces consommés
- Habitat
- Bâtiment agricole ou industriel
- Bâtiment commercial ou de service
- Equipement
- Carrière, ruines, château d'eau, etc

CITADIA

Citadia Conseil - 12 Rue Edouard Branly 82000 MONTAUBAN / Tel : 05.63.92.11.41 / Fax : 05.63.93.25.47 / Mail : sud-ouest@citadia.com

[INTELLIGENCE DES TERRITOIRES]

adour madiran
COMMUNAUTÉ DE COMMUNES

Camalès

PLAN LOCAL D'URBANISME intercommunal

Analyse de la consommation d'espaces
Destination des espaces consommés

Vu pour être annexé à la délibération du Conseil Communautaire approuvant le PLUi Adour Madiran en date du : 25 novembre 2021

Echelle : 1:4538

Maître d'ouvrage : Communauté de Communes Adour Madiran
Mission: PLUi de la Communauté de Communes Adour Madiran
Sources: BD TOPO® et BD Parcellaire®: Institut National de l'Information Géographique et forestière©
Réalisation: Citadia Conseil© le 16.11.2021



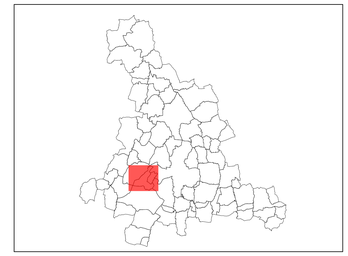

Destination des espaces consommés
- Habitat
- Bâtiment agricole ou industriel
- Bâtiment commercial ou de service
- Equipement
- Carrière, ruines, château d'eau, etc

CITADIA

Citadia Conseil - 12 Rue Edouard Branly 82000 MONTAUBAN / Tel : 05.63.92.11.41 / Fax : 05.63.93.25.47 / Mail : sud-ouest@citadia.com

[INTELLIGENCE DES TERRITOIRES]

adour madiran
COMMUNAUTÉ DE COMMUNES

Casteide-Doat

PLAN LOCAL D'URBANISME intercommunal

Analyse de la consommation d'espaces
Destination des espaces consommés

Vu pour être annexé à la délibération du Conseil Communautaire approuvant le PLUi Adour Madiran en date du : 25 novembre 2021

Echelle : 1:4905

Maître d'ouvrage : Communauté de Communes Adour Madiran
Mission: PLUi de la Communauté de Communes Adour Madiran
Sources: BD TOPO® et BD Parcellaire®: Institut National de l'Information Géographique et forestière©
Réalisation: Citadia Conseil© le 16.11.2021

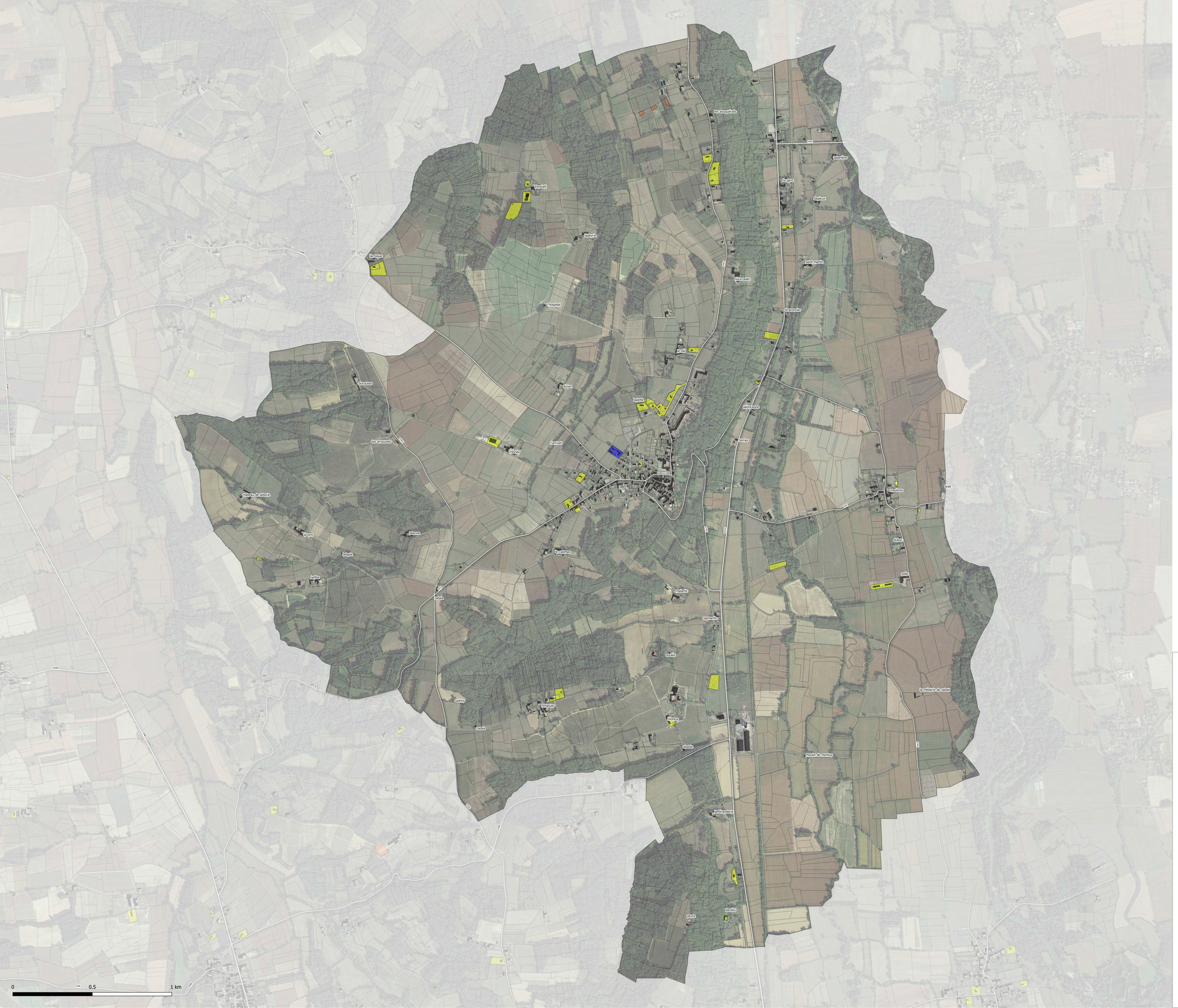

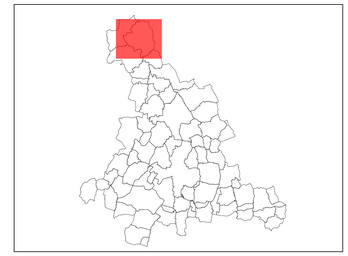

Destination des espaces consommés
- Habitat
- Bâtiment agricole ou industriel
- Bâtiment commercial ou de service
- Equipement
- Carrière, ruines, château d'eau, etc

CITADIA

Citadia Conseil - 12 Rue Edouard Branly 60000 MONTAUBAN / Tel : 05.63.92.11.41 / Fax : 05.63.93.25.47 / Mail : sud-ouest@citadia.com

[INTELLIGENCE DES TERRITOIRES]

adour madiran
COMMUNAUTÉ DE COMMUNES

Castelnau-Rivière-Basse

PLAN LOCAL D'URBANISME intercommunal

Analyse de la consommation d'espaces
Destination des espaces consommés

Vu pour être annexé à la délibération du Conseil Communautaire approuvant le PLUi Adour Madiran en date du : 25 novembre 2021

Echelle : 1:7534

Maître d'ouvrage : Communauté de Communes Adour Madiran
Mission: PLUi de la Communauté de Communes Adour Madiran
Sources: BD TOPO® et BD Parcellaire®: Institut National de l'Information Géographique et forestière©
Réalisation: Citadia Conseil© le 16.11.2021



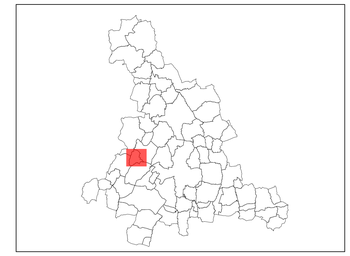

Destination des espaces consommés
- Habitat
- Bâtiment agricole ou industriel
- Bâtiment commercial ou de service
- Equipement
- Carrière, ruines, château d'eau, etc

CITADIA

Citadia Conseil - 12 Rue Edouard Branly 82000 MONTAUBAN / Tel : 05.63.92.11.41 / Fax : 05.63.93.25.47 / Mail : sud-ouest@citadia.com

[INTELLIGENCE DES TERRITOIRES]

adour madiran
COMMUNAUTÉ DE COMMUNES

Castéra-Loubix

PLAN LOCAL D'URBANISME intercommunal

Analyse de la consommation d'espaces
Destination des espaces consommés

Vu pour être annexé à la délibération du Conseil Communautaire approuvant le PLUi Adour Madiran en date du : 25 novembre 2021

Echelle : 1:3341

Maître d'ouvrage : Communauté de Communes Adour Madiran
Mission: PLUi de la Communauté de Communes Adour Madiran
Sources: BD TOPO® et BD Parcellaire®: Institut National de l'Information Géographique et forestière©
Réalisation: Citadia Conseil© le 16.11.2021



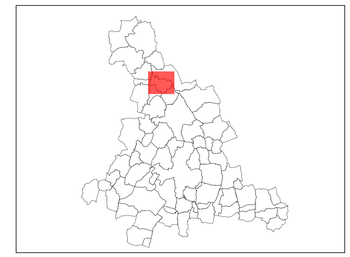

Destination des espaces consommés
- Habitat
- Bâtiment agricole ou industriel
- Bâtiment commercial ou de service
- Equipement
- Carrière, ruines, château d'eau, etc

CITADIA
Citadia Conseil - 12 Rue Edouard Branly 82000 MONTAUBAN / Tel : 05.63.92.11.41 / Fax : 05.63.93.25.47 / Mail : sud-ouest@citadia.com
[INTELLIGENCE DES TERRITOIRES]

adour madiran
COMMUNAUTÉ DE COMMUNES

Caussade-Rivière

PLAN LOCAL D'URBANISME intercommunal

Analyse de la consommation d'espaces
Destination des espaces consommés

Vu pour être annexé à la délibération du Conseil Communautaire approuvant le PLUi Adour Madiran en date du : 25 novembre 2021

Echelle : 1:4313

Maître d'ouvrage : Communauté de Communes Adour Madiran
Mission: PLUi de la Communauté de Communes Adour Madiran
Sources: BD TOPO® et BD Parcellaire®: Institut National de l'Information Géographique et forestière©
Réalisation: Citadia Conseil© le 16.11.2021

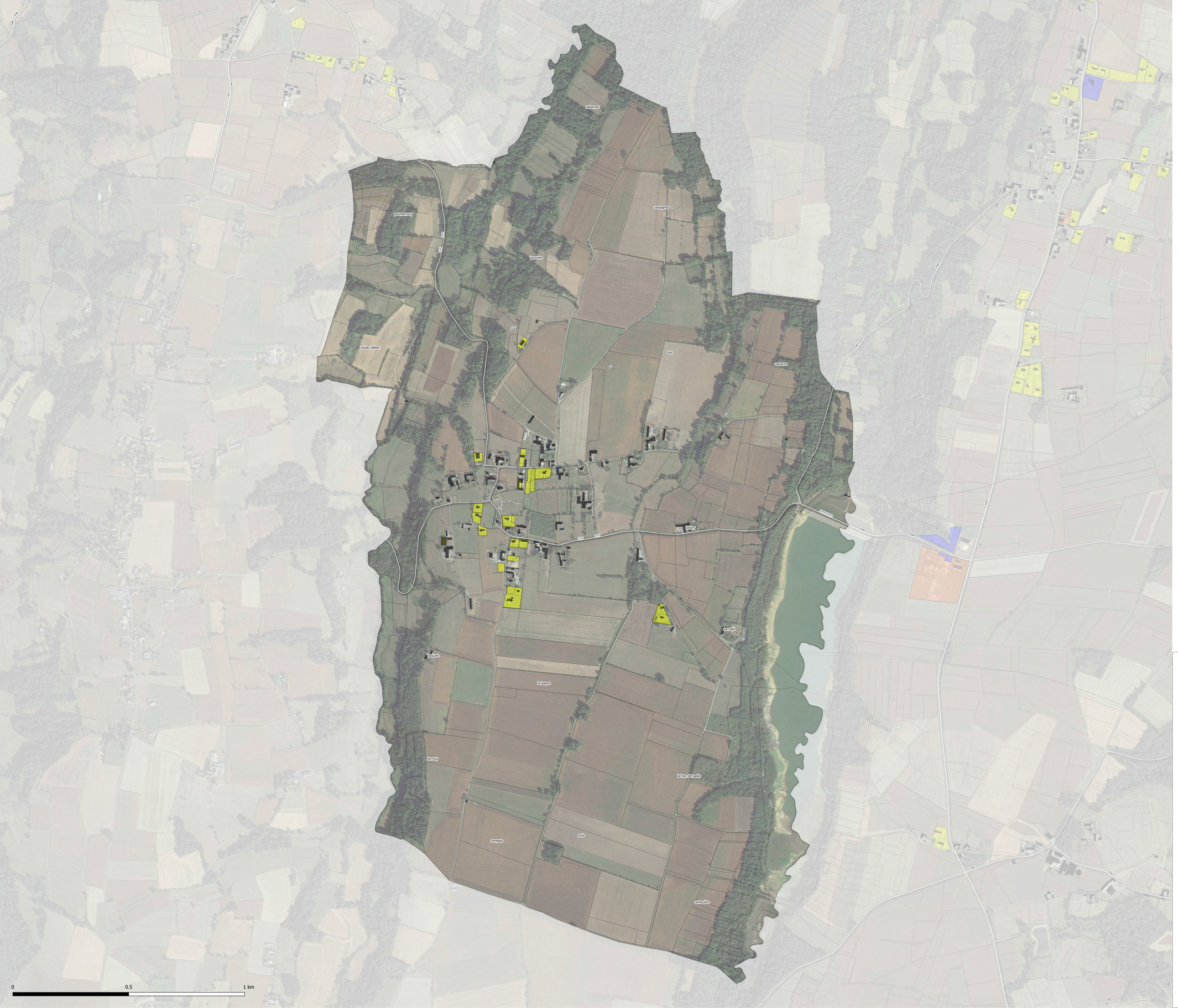

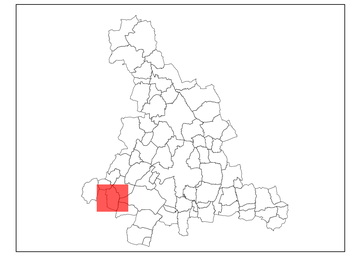

Destination des espaces consommés
- Habitat
- Bâtiment agricole ou industriel
- Bâtiment commercial ou de service
- Equipement
- Carrière, ruines, château d'eau, etc

CITADIA

Citadia Conseil - 12 Rue Edouard Branly 82000 MONTAUBAN / Tél : 05.63.92.11.41 / Fax : 05.63.93.25.47 / Mail : sud-ouest@citadia.com

[INTELLIGENCE DES TERRITOIRES]

adour madiran
COMMUNAUTÉ DE COMMUNES

Escaunets

PLAN LOCAL D'URBANISME intercommunal

Analyse de la consommation d'espaces
Destination des espaces consommés

Vu pour être annexé à la délibération du Conseil Communautaire approuvant le PLUi Adour Madiran en date du : 25 novembre 2021

Echelle : 1:5169

Maître d'ouvrage : Communauté de Communes Adour Madiran
Mission: PLUi de la Communauté de Communes Adour Madiran
Sources: BD TOPO® et BD Parcellaire®: Institut National de l'Information Géographique et forestière©
Réalisation: Citadia Conseil© le 16.11.2021

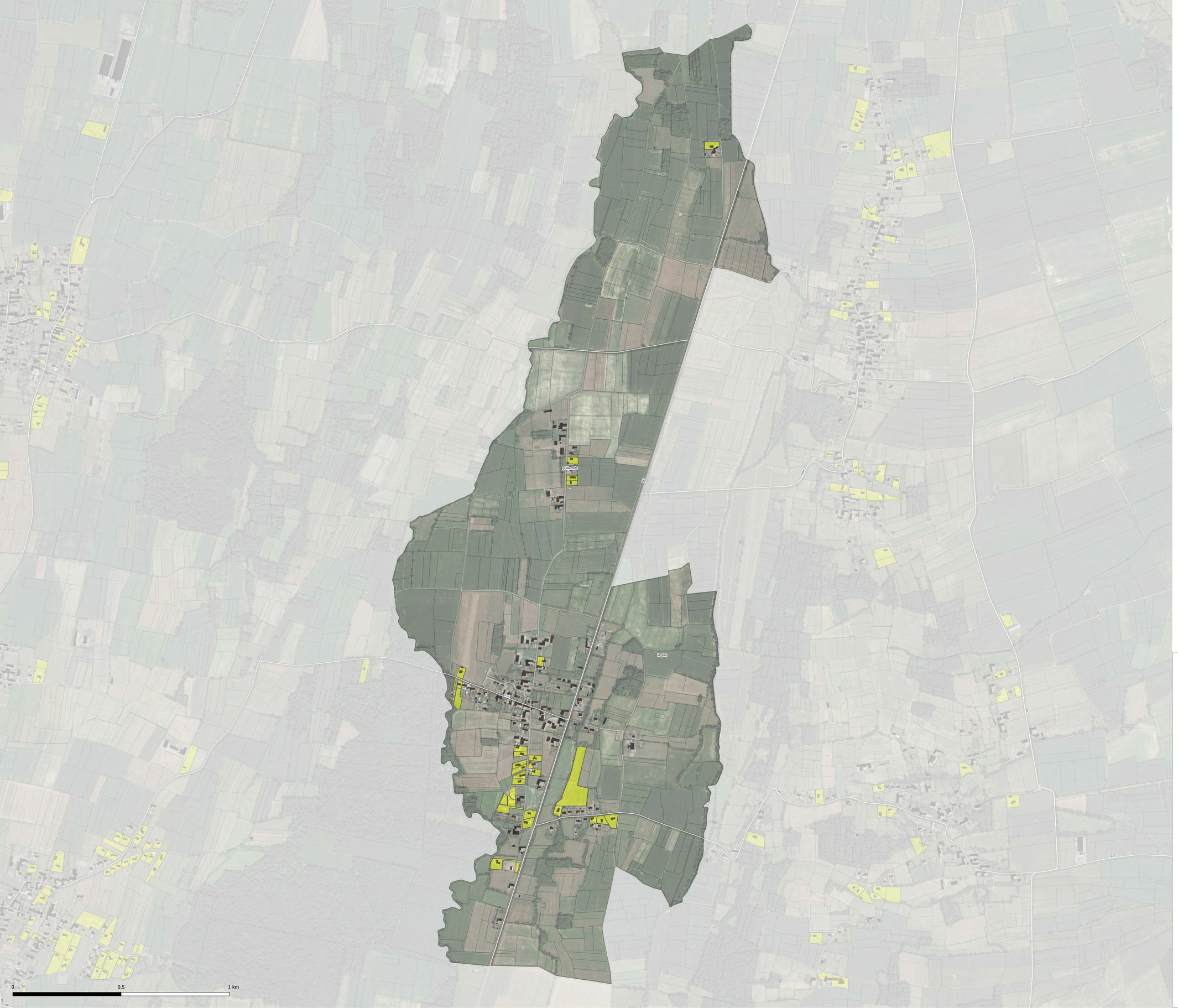

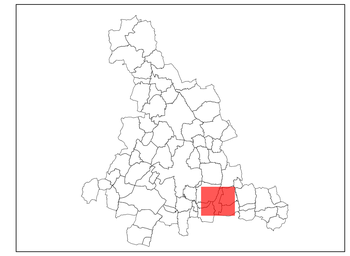

Destination des espaces consommés
- Habitat
- Bâtiment agricole ou industriel
- Bâtiment commercial ou de service
- Equipement
- Carrière, ruines, château d'eau, etc

CITADIA

Citadia Conseil - 12 Rue Edouard Branly 82000 MONTAUBAN / Tel : 05.63.92.11.41 / Fax : 05.63.93.25.47 / Mail : sud-ouest@citadia.com

[INTELLIGENCE DES TERRITOIRES]

adour madiran
COMMUNAUTÉ DE COMMUNES

Escondeaux

PLAN LOCAL D'URBANISME intercommunal

Analyse de la consommation d'espaces
Destination des espaces consommés

Vu pour être annexé à la délibération du Conseil Communautaire approuvant le PLUi Adour Madiran en date du : 25 novembre 2021

Echelle : 1:5531

Maître d'ouvrage : Communauté de Communes Adour Madiran
Mission: PLUi de la Communauté de Communes Adour Madiran
Sources: BD TOPO® et BD Parcellaire®: Institut National de l'Information Géographique et forestière©
Réalisation: Citadia Conseil© le 16.11.2021

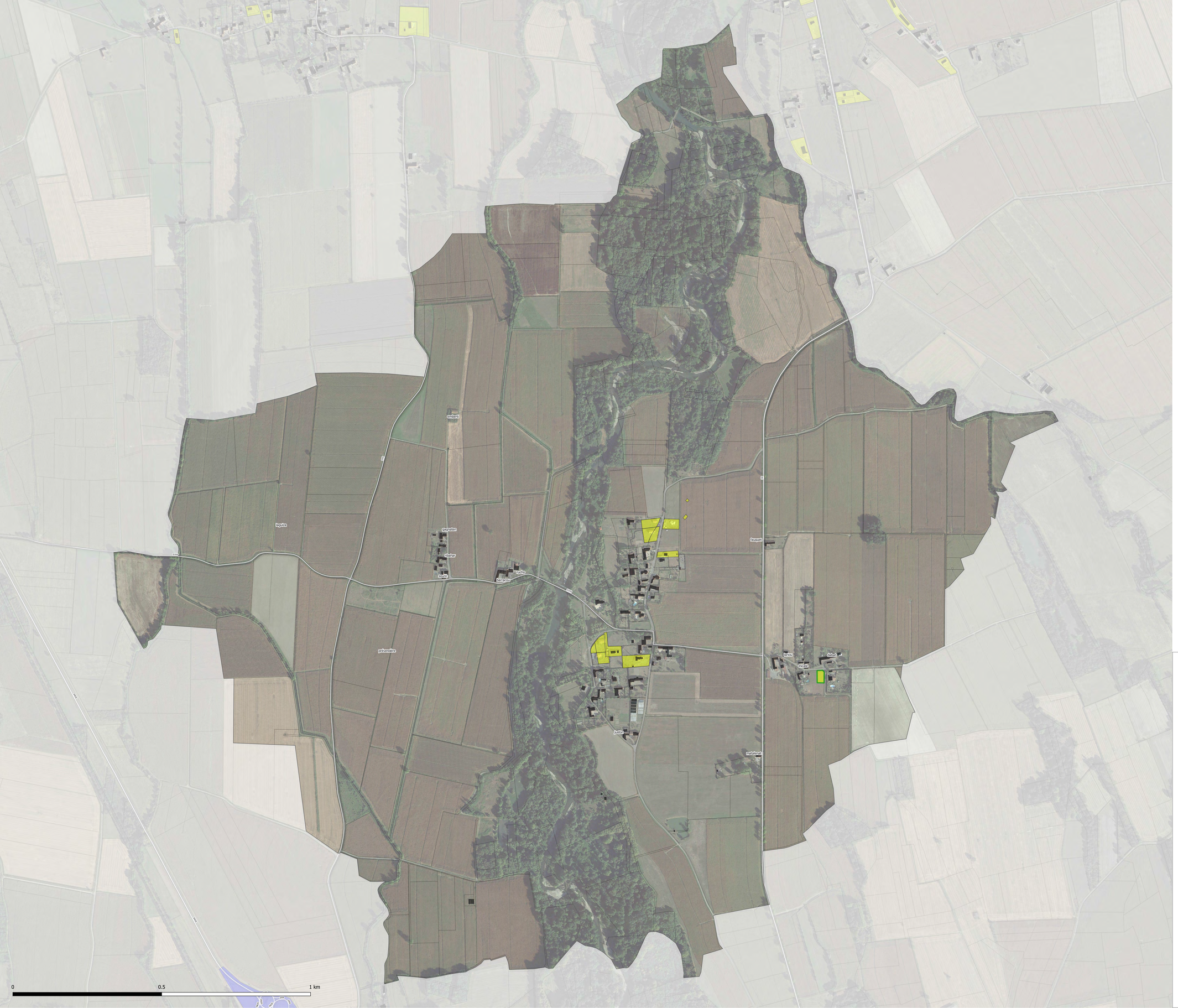

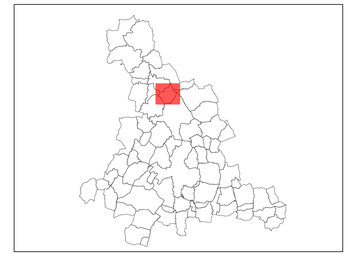

Consommé depuis l'arrêt du PLUi

Destination des espaces consommés

- Habitat
- Bâtiment agricole ou industriel
- Bâtiment commercial ou de service
- Equipement
- Carrière, ruines, château d'eau, etc

CITADIA

Citadia Conseil - 12 Rue Edouard Branly 82000 MONTAUBAN / Tel : 05.63.92.11.41 / Fax : 05.63.93.25.47 / Mail : sud-ouest@citadia.com

[INTELLIGENCE DES TERRITOIRES]

adour madiran

COMMUNAUTÉ DE COMMUNES

Estirac

PLAN LOCAL D'URBANISME intercommunal

Analyse de la consommation d'espaces
Destination des espaces consommés

Vu pour être annexé à la délibération du Conseil Communautaire approuvant le PLUi Adour Madiran en date du : 25 novembre 2021

Echelle : 1:4024

Maître d'ouvrage : Communauté de Communes Adour Madiran
Mission: PLUi de la Communauté de Communes Adour Madiran
Sources: BD TOPO® et BD Parcellaire®: Institut National de l'Information Géographique et forestière©
Réalisation: Citadia Conseil© le 16.11.2021



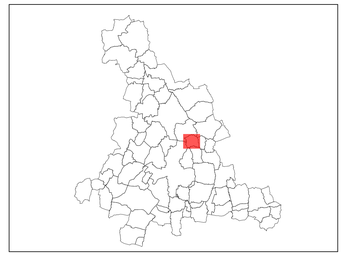

Consommé depuis l'arrêt du PLUi

Destination des espaces consommés

- Habitat
- Bâtiment agricole ou industriel
- Bâtiment commercial ou de service
- Equipement
- Carrière, ruines, château d'eau, etc

CITADIA

Citadia Conseil - 12 Rue Edouard Branly 92000 MONTAUBAN / Tel : 05.63.92.11.41 / Fax : 05.63.93.25.47 / Mail : sud-ouest@citadia.com

[INTELLIGENCE DES TERRITOIRES]

adour madiran

COMMUNAUTÉ DE COMMUNES

Gensac

PLAN LOCAL D'URBANISME intercommunal

Analyse de la consommation d'espaces
Destination des espaces consommés

Vu pour être annexé à la délibération du Conseil Communautaire approuvant le PLUi Adour Madiran en date du : 25 novembre 2021

Echelle : 1:2786

Maître d'ouvrage : Communauté de Communes Adour Madiran
Mission: PLUi de la Communauté de Communes Adour Madiran
Sources: BD TOPO® et BD Parcellaire®: Institut National de l'Information Géographique et forestière©
Réalisation: Citadia Conseil© le 16.11.2021



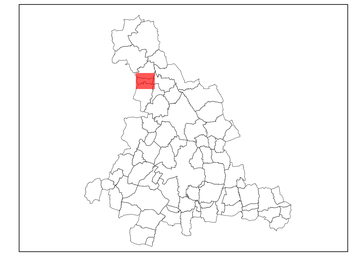

Destination des espaces consommés
- Habitat
- Bâtiment agricole ou industriel
- Bâtiment commercial ou de service
- Equipement
- Carrière, ruines, château d'eau, etc

CITADIA
Citadia Conseil - 12 Rue Edouard Branly 62000 MONTAUBAN / Tel : 05.63.92.11.41 / Fax : 05.63.93.25.47 / Mail : sud-ouest@citadia.com
[INTELLIGENCE DES TERRITOIRES]

adour madiran
COMMUNAUTÉ DE COMMUNES

Hagedet

PLAN LOCAL D'URBANISME intercommunal

Analyse de la consommation d'espaces
Destination des espaces consommés

Vu pour être annexé à la délibération du Conseil Communautaire approuvant le PLUi Adour Madiran en date du : 25 novembre 2021

Echelle : 1:3075

Maître d'ouvrage : Communauté de Communes Adour Madiran
Mission: PLUi de la Communauté de Communes Adour Madiran
Sources: BD TOPO® et BD Parcellaire®: Institut National de l'Information Géographique et forestière©
Réalisation: Citadia Conseil© le 16.11.2021



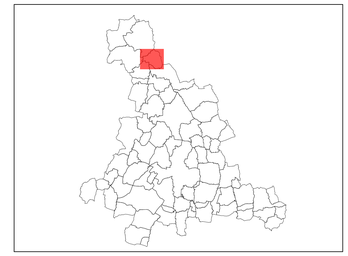

Destination des espaces consommés

- Habitat
- Bâtiment agricole ou industriel
- Bâtiment commercial ou de service
- Equipement
- Carrière, ruines, château d'eau, etc

CITADIA

Citadia Conseil - 12 Rue Edouard Branly 82000 MONTAUBAN / Tel : 05.63.92.11.41 / Fax : 05.63.93.25.47 / Mail : sud-ouest@citadia.com

[INTELLIGENCE DES TERRITOIRES]

adour madiran

COMMUNAUTÉ DE COMMUNES

Hères

PLAN LOCAL D'URBANISME intercommunal

Analyse de la consommation d'espaces
Destination des espaces consommés

Vu pour être annexé à la délibération du Conseil Communautaire approuvant le PLUi Adour Madiran en date du : 25 novembre 2021

Echelle : 1:3893

Maître d'ouvrage : Communauté de Communes Adour Madiran
Mission: PLUi de la Communauté de Communes Adour Madiran
Sources: BD TOPO® et BD Parcellaire®: Institut National de l'Information Géographique et forestière©
Réalisation: Citadia Conseil© le 16.11.2021

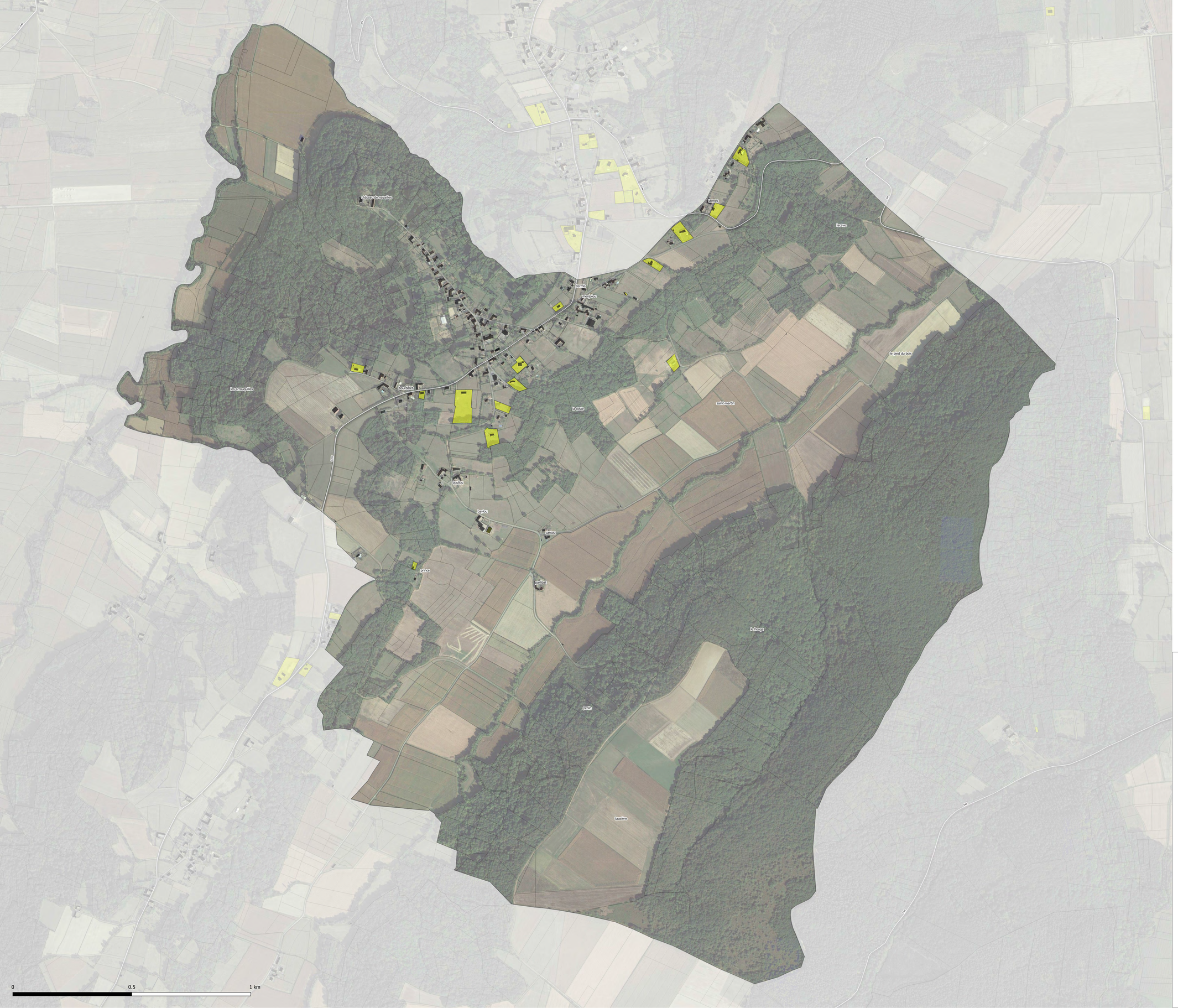

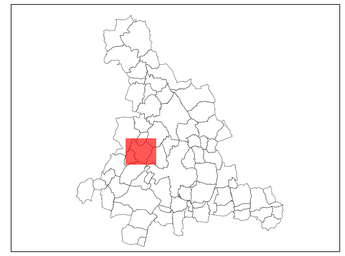

Destination des espaces consommés
- Habitat
- Bâtiment agricole ou industriel
- Bâtiment commercial ou de service
- Equipement
- Carrière, ruines, château d'eau, etc

CITADIA

Citadia Conseil - 12 Rue Edouard Branly 92000 MONTAUBAN / Tel : 05.63.92.11.41 / Fax : 05.63.93.25.47 / Mail : sud-ouest@citadia.com

[INTELLIGENCE DES TERRITOIRES]

adour madiran
COMMUNAUTÉ DE COMMUNES

Labatut

PLAN LOCAL D'URBANISME intercommunal

Analyse de la consommation d'espaces
Destination des espaces consommés

Vu pour être annexé à la délibération du Conseil Communautaire approuvant le PLUi Adour Madiran en date du : 25 novembre 2021

Echelle : 1:5035

Maître d'ouvrage : Communauté de Communes Adour Madiran
Mission: PLUi de la Communauté de Communes Adour Madiran
Sources: BD TOPO® et BD Parcellaire®: Institut National de l'Information Géographique et forestière©
Réalisation: Citadia Conseil© le 16.11.2021

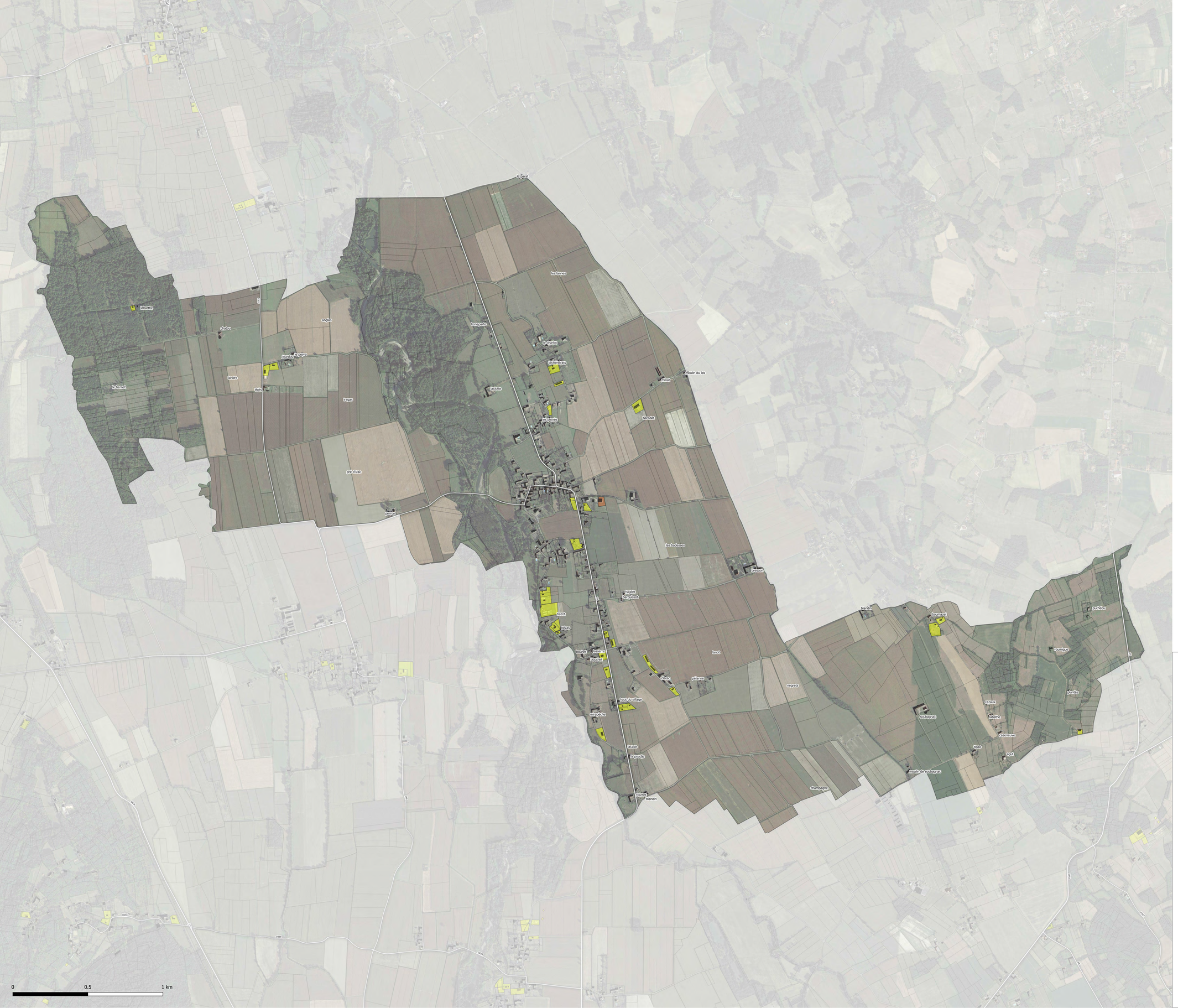

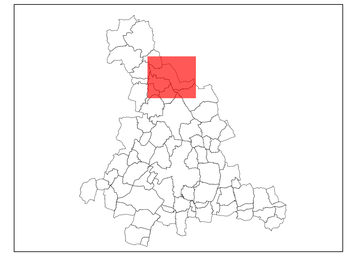

Destination des espaces consommés

- Habitat
- Bâtiment agricole ou industriel
- Bâtiment commercial ou de service
- Equipement
- Carrière, ruines, château d'eau, etc

CITADIA

Citadia Conseil - 12 Rue Edouard Branly 60000 MONTAUBAN / Tel : 05.63.92.11.41 / Fax : 05.63.93.25.47 / Mail : sud-ouest@citadia.com

[INTELLIGENCE DES TERRITOIRES]

adour madiran
COMMUNAUTÉ DE COMMUNES

Labatut-Rivière

PLAN LOCAL D'URBANISME intercommunal

Analyse de la consommation d'espaces
Destination des espaces consommés

Vu pour être annexé à la délibération du Conseil Communautaire approuvant le PLUi Adour Madiran en date du : 25 novembre 2021

Echelle : 1:7983

Maître d'ouvrage : Communauté de Communes Adour Madiran
Mission: PLUi de la Communauté de Communes Adour Madiran
Sources: BD TOPO® et BD Parcellaire®: Institut National de l'Information Géographique et forestière©
Réalisation: Citadia Conseil© le 16.11.2021

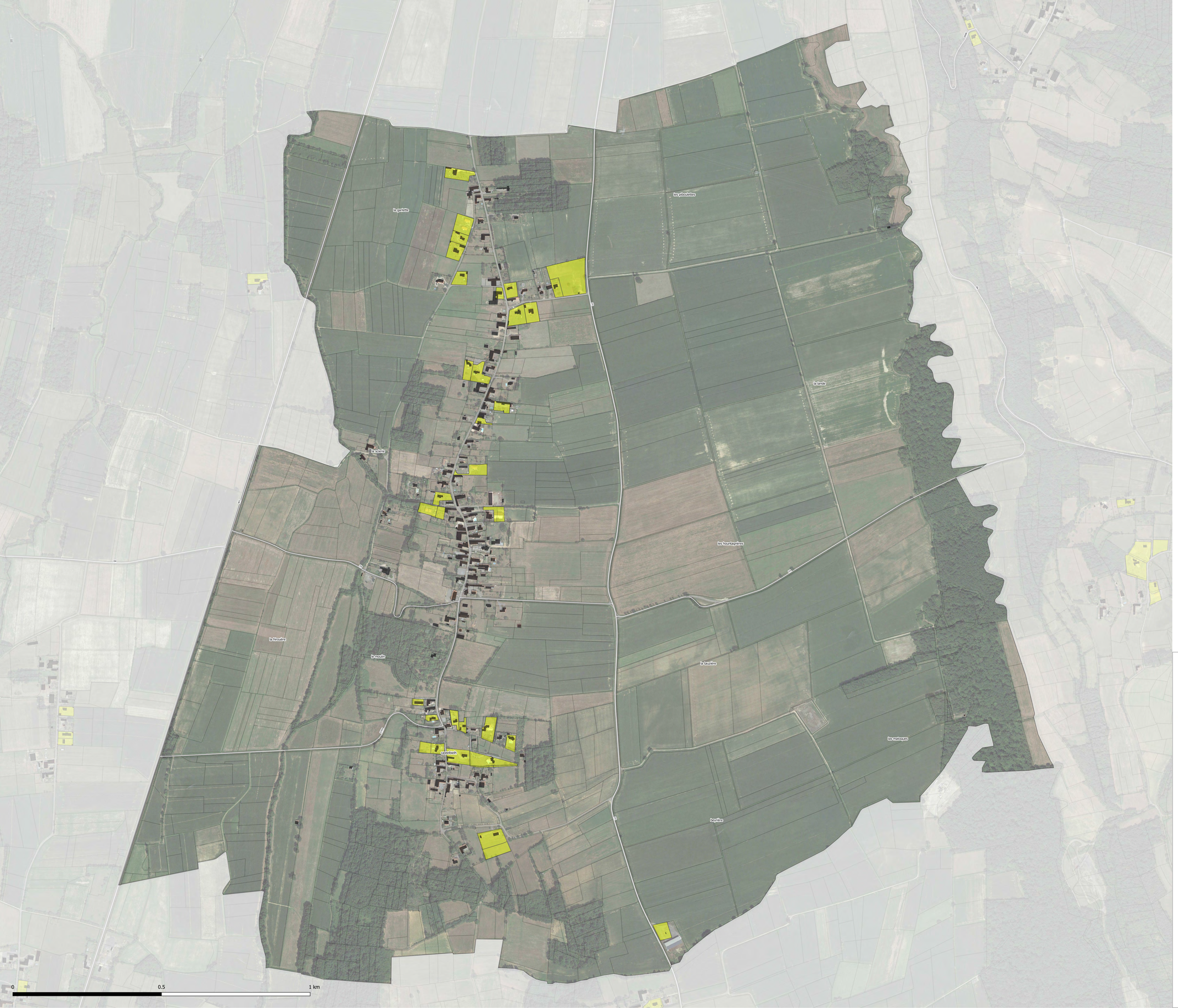

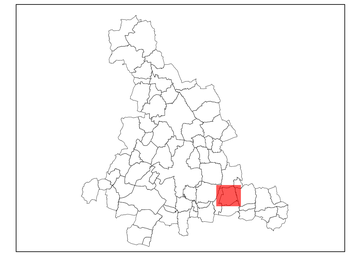

Destination des espaces consommés
- Habitat
- Bâtiment agricole ou industriel
- Bâtiment commercial ou de service
- Equipement
- Carrière, ruines, château d'eau, etc

CITADIA

Citadia Conseil - 12 Rue Edouard Branly 82000 MONTAUBAN / Tel : 05.63.92.11.41 / Fax : 05.63.93.25.47 / Mail : sud-ouest@citadia.com

[INTELLIGENCE DES TERRITOIRES]

adour madiran
COMMUNAUTÉ DE COMMUNES

Lacassagne

PLAN LOCAL D'URBANISME intercommunal

Analyse de la consommation d'espaces
Destination des espaces consommés

Vu pour être annexé à la délibération du Conseil Communautaire approuvant le PLUi Adour Madiran en date du : 25 novembre 2021

Echelle : 1:4029

Maître d'ouvrage : Communauté de Communes Adour Madiran
Mission: PLUi de la Communauté de Communes Adour Madiran
Sources: BD TOPO® et BD Parcellaire®: Institut National de l'Information Géographique et forestière©
Réalisation: Citadia Conseil© le 16.11.2021

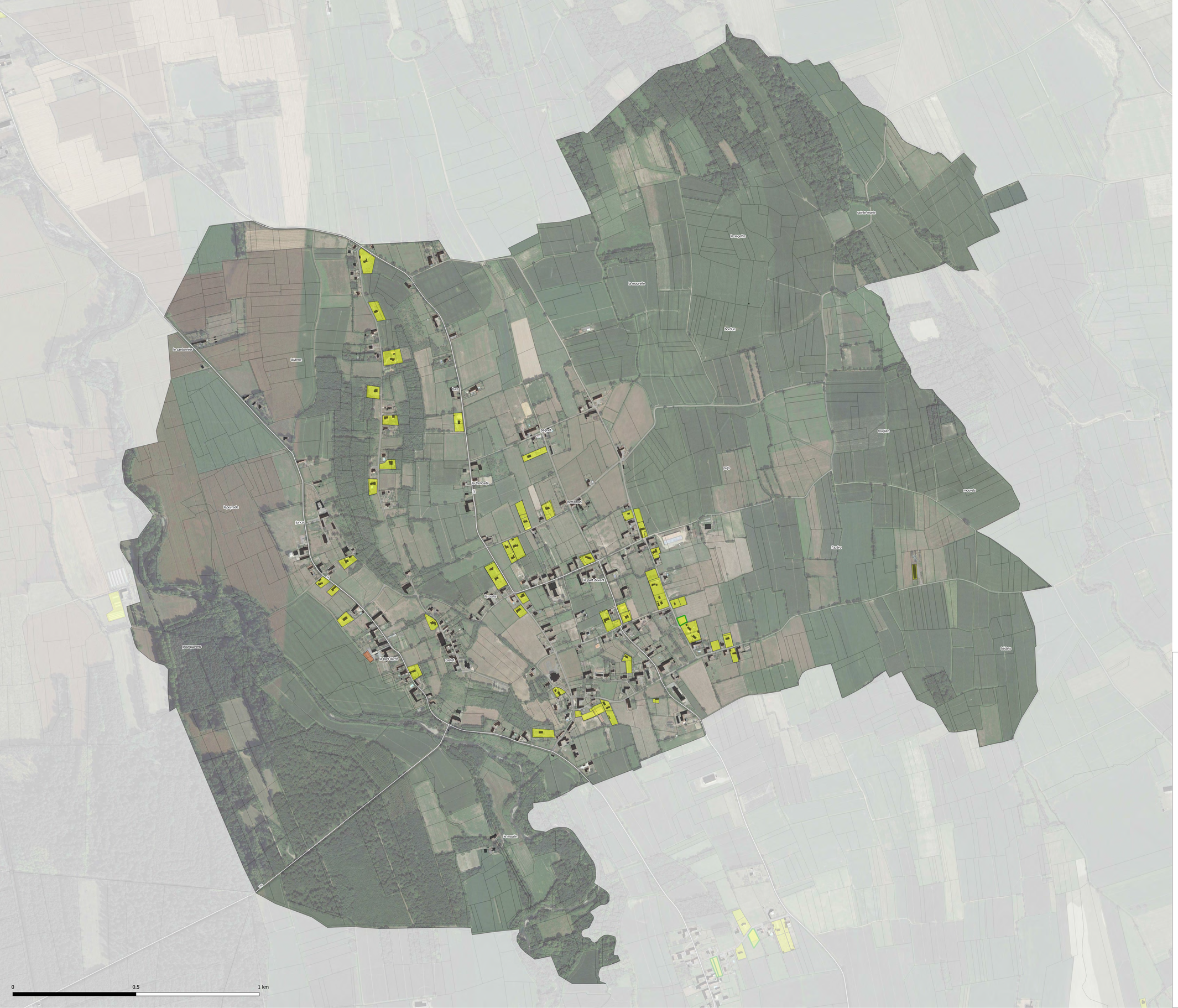

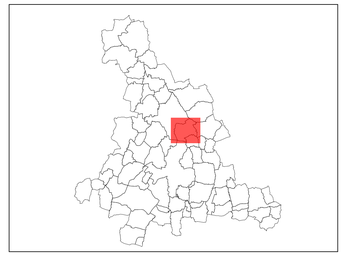

Consommé depuis l'arrêt du PLUi

Destination des espaces consommés

- Habitat
- Bâtiment agricole ou industriel
- Bâtiment commercial ou de service
- Equipement
- Carrière, ruines, château d'eau, etc

CITADIA

Citadia Conseil - 12 Rue Edouard Branly 82000 MONTAUBAN / Tel : 05.63.92.11.41 / Fax : 05.63.93.25.47 / Mail : sud-ouest@citadia.com

[INTELLIGENCE DES TERRITOIRES]

adour madiran

COMMUNAUTÉ DE COMMUNES

Lafitole

PLAN LOCAL D'URBANISME intercommunal

Analyse de la consommation d'espaces
Destination des espaces consommés

Vu pour être annexé à la délibération du Conseil Communautaire approuvant le PLUi Adour Madiran en date du : 25 novembre 2021

Echelle : 1:4863

Maître d'ouvrage : Communauté de Communes Adour Madiran
Mission: PLUi de la Communauté de Communes Adour Madiran
Sources: BD TOPO® et BD Parcellaire®: Institut National de l'Information Géographique et forestière©
Réalisation: Citadia Conseil© le 16.11.2021

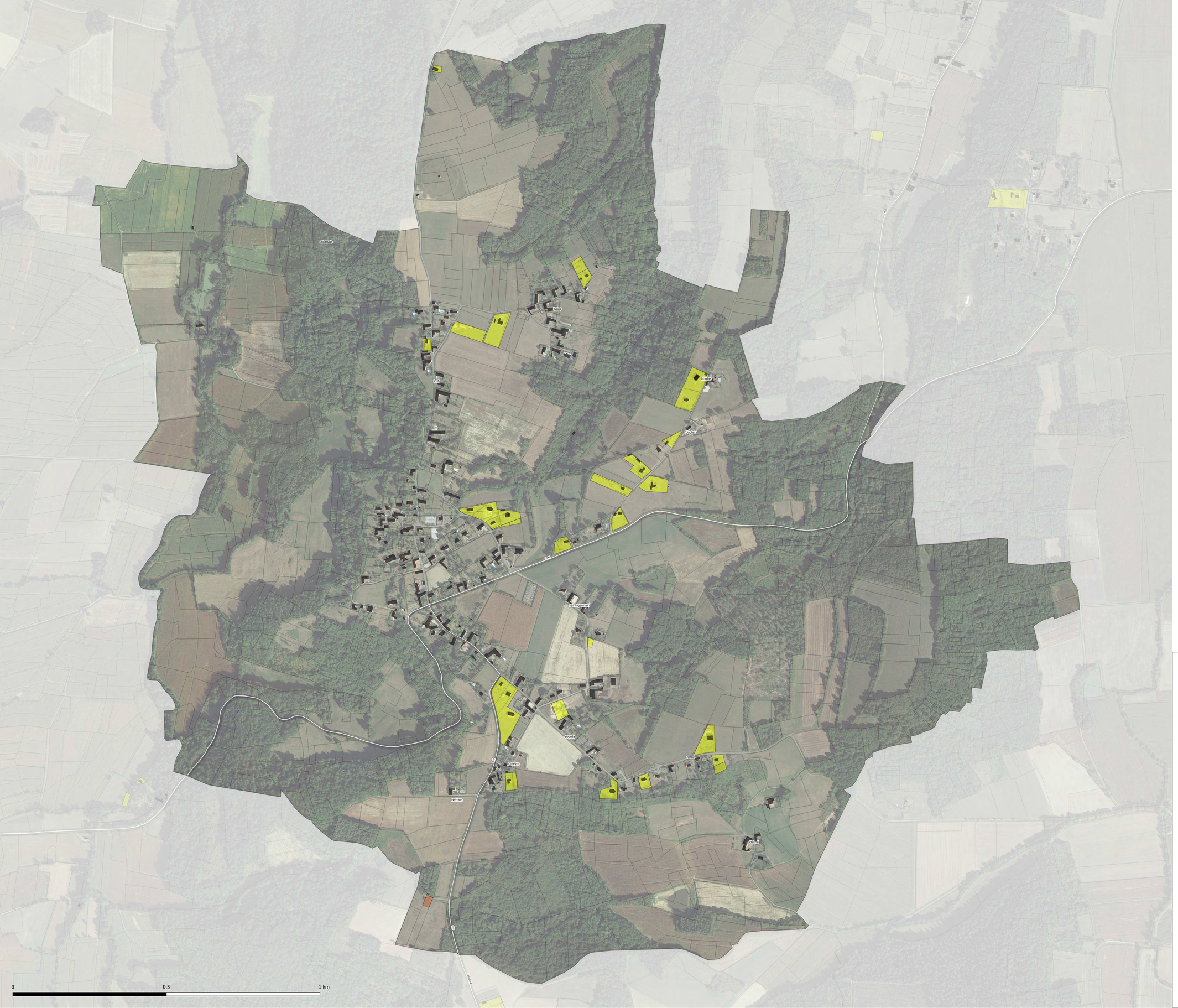

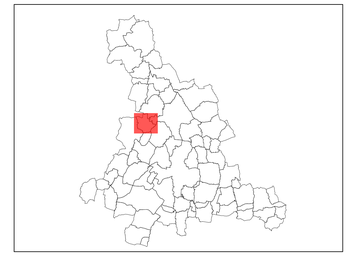

Destination des espaces consommés
- Habitat
- Bâtiment agricole ou industriel
- Bâtiment commercial ou de service
- Equipement
- Carrière, ruines, château d'eau, etc

CITADIA

Citadia Conseil - 12 Rue Edouard Branly 82000 MONTAUBAN / Tel : 05.63.92.11.41 / Fax : 05.63.93.25.47 / Mail : sud-ouest@citadia.com

[INTELLIGENCE DES TERRITOIRES]

adour madiran
COMMUNAUTÉ DE COMMUNES

Lahitte-Toupière

PLAN LOCAL D'URBANISME intercommunal

Analyse de la consommation d'espaces
Destination des espaces consommés

Vu pour être annexé à la délibération du Conseil Communautaire approuvant le PLUi Adour Madiran en date du : 25 novembre 2021

Echelle : 1:3901

Maître d'ouvrage : Communauté de Communes Adour Madiran
Mission: PLUi de la Communauté de Communes Adour Madiran
Sources: BD TOPO® et BD Parcellaire®: Institut National de l'Information Géographique et forestière©
Réalisation: Citadia Conseil© le 16.11.2021



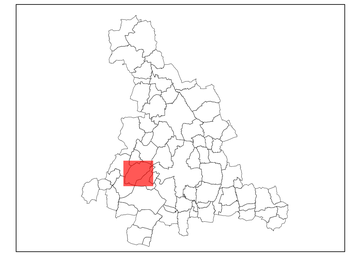

Destination des espaces consommés
- Habitat
- Bâtiment agricole ou industriel
- Bâtiment commercial ou de service
- Equipement
- Carrière, ruines, château d'eau, etc

CITADIA

Citadia Conseil - 12 Rue Edouard Branly 82000 MONTAUBAN / Tel : 05.63.92.11.41 / Fax : 05.63.93.25.47 / Mail : sud-ouest@citadia.com

[INTELLIGENCE DES TERRITOIRES]

adour madiran
COMMUNAUTÉ DE COMMUNES

Lamayou

PLAN LOCAL D'URBANISME intercommunal

Analyse de la consommation d'espaces
Destination des espaces consommés

Vu pour être annexé à la délibération du Conseil Communautaire approuvant le PLUi Adour Madiran en date du : 25 novembre 2021

Echelle : 1:4869

Maître d'ouvrage : Communauté de Communes Adour Madiran
Mission: PLUi de la Communauté de Communes Adour Madiran
Sources: BD TOPO® et BD Parcellaire®: Institut National de l'Information Géographique et forestière©
Réalisation: Citadia Conseil© le 16.11.2021

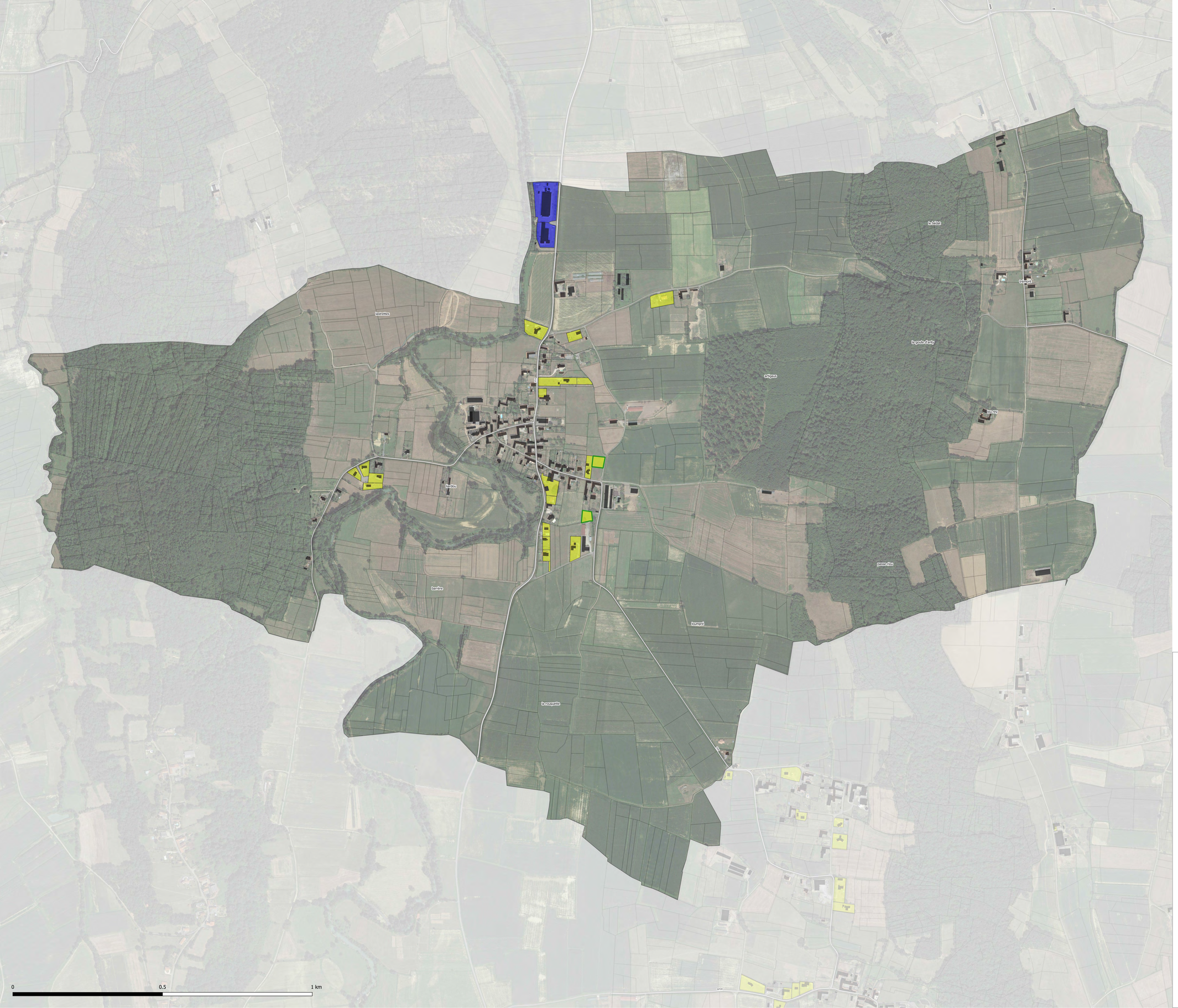

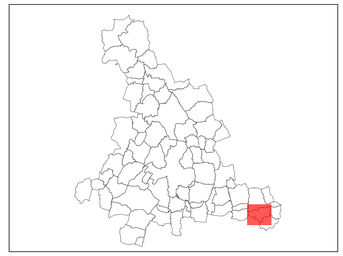

Consommé depuis l'arrêt du PLUi

Destination des espaces consommés

- Habitat
- Bâtiment agricole ou industriel
- Bâtiment commercial ou de service
- Equipement
- Carrière, ruines, château d'eau, etc

CITADIA

Citadia Conseil - 12 Rue Edouard Branly 82000 MONTAUBAN / Tel : 05.63.92.11.41 / Fax : 05.63.93.25.47 / Mail : sud-ouest@citadia.com

[INTELLIGENCE DES TERRITOIRES]

adour madiran

COMMUNAUTÉ DE COMMUNES

Laméac

PLAN LOCAL D'URBANISME intercommunal

Analyse de la consommation d'espaces
Destination des espaces consommés

Vu pour être annexé à la délibération du Conseil Communautaire approuvant le PLUi Adour Madiran en date du : 25 novembre 2021

Echelle : 1:4001

Maître d'ouvrage : Communauté de Communes Adour Madiran
Mission: PLUi de la Communauté de Communes Adour Madiran
Sources: BD TOPO® et BD Parcellaire®: Institut National de l'Information Géographique et forestière©
Réalisation: Citadia Conseil© le 16.11.2021

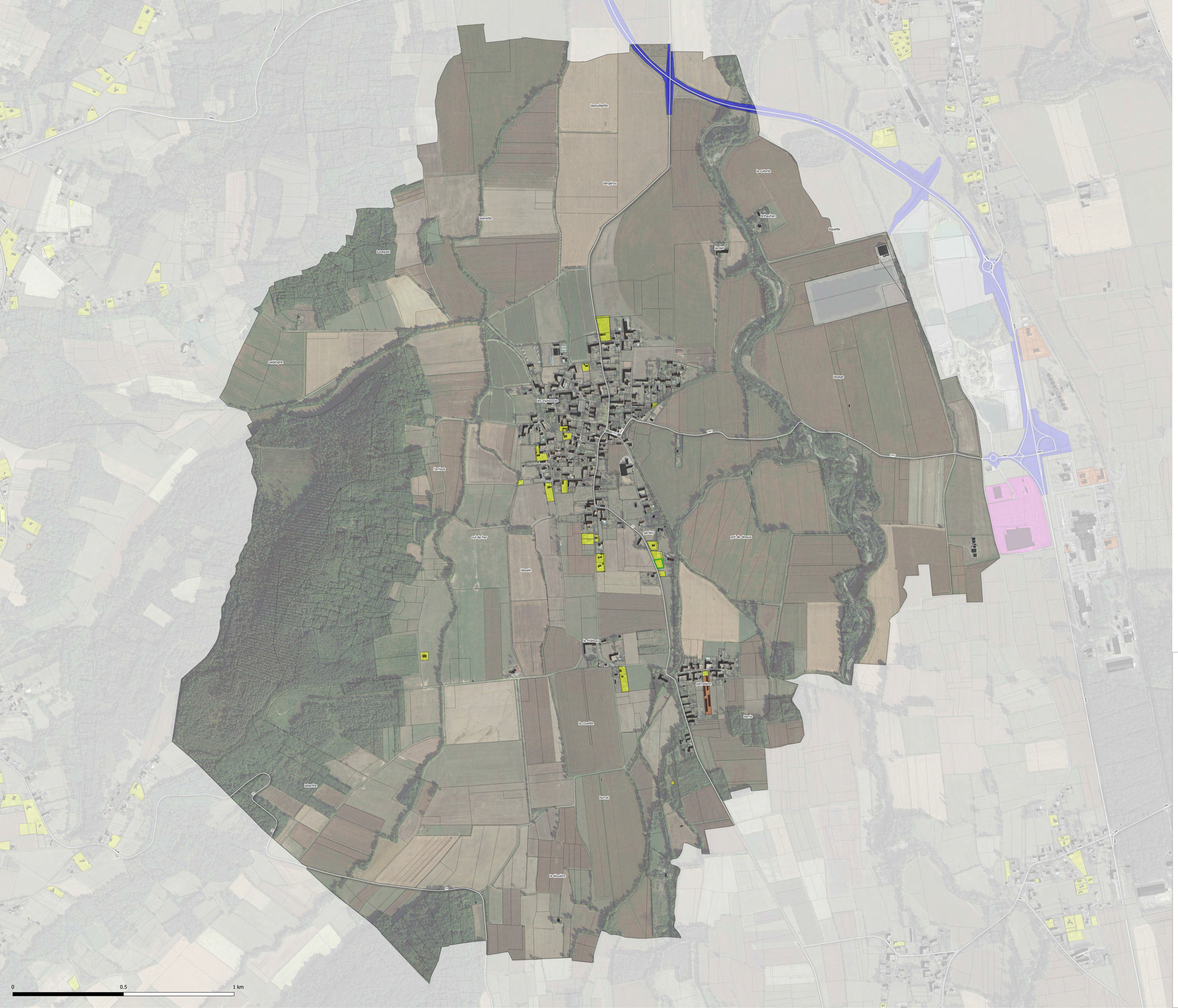

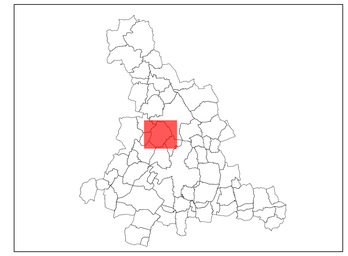

Consommé depuis l'arrêt du PLUi

Destination des espaces consommés

- Habitat
- Bâtiment agricole ou industriel
- Bâtiment commercial ou de service
- Equipement
- Carrière, ruines, château d'eau, etc

CITADIA

Citadia Conseil - 12 Rue Edouard Branly 82000 MONTAUBAN / Tel : 05.63.92.11.41 / Fax : 05.63.93.25.47 / Mail : sud-ouest@citadia.com

[INTELLIGENCE DES TERRITOIRES]

adour madiran

COMMUNAUTÉ DE COMMUNES

Larreule

PLAN LOCAL D'URBANISME intercommunal

Analyse de la consommation d'espaces
Destination des espaces consommés

Vu pour être annexé à la délibération du Conseil Communautaire approuvant le PLUi Adour Madiran en date du : 25 novembre 2021

Echelle : 1:5412

Maître d'ouvrage : Communauté de Communes Adour Madiran
Mission: PLUi de la Communauté de Communes Adour Madiran
Sources: BD TOPO® et BD Parcellaire®: Institut National de l'Information Géographique et forestière©
Réalisation: Citadia Conseil© le 16.11.2021

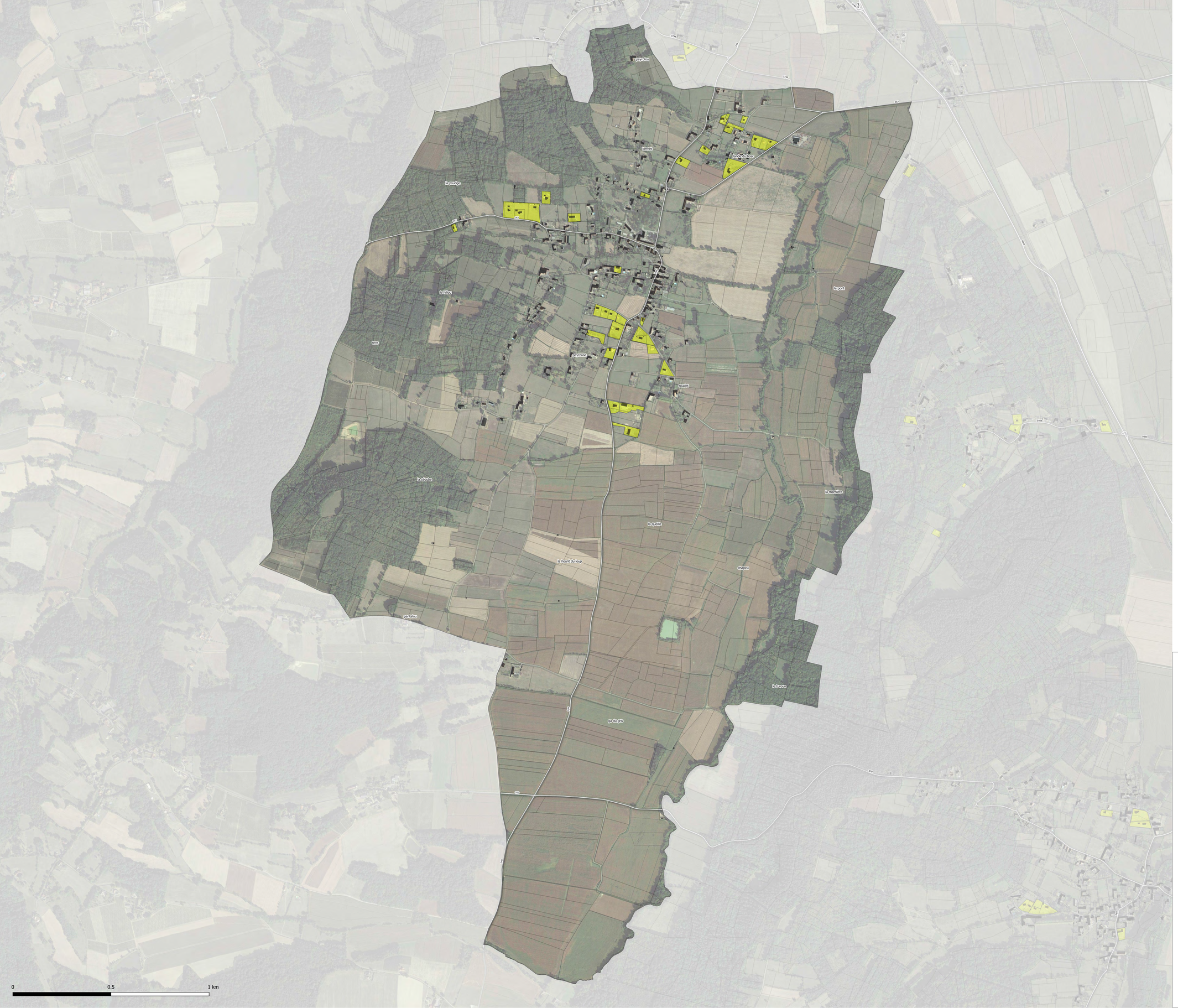

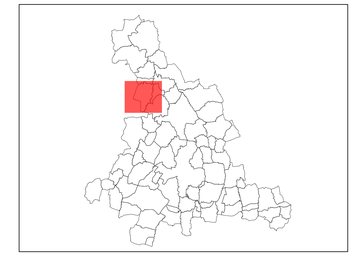

Destination des espaces consommés
- Habitat
- Bâtiment agricole ou industriel
- Bâtiment commercial ou de service
- Equipement
- Carrière, ruines, château d'eau, etc

CITADIA

Citadia Conseil - 12 Rue Edouard Branly 82000 MONTAUBAN / Tel : 05.63.92.11.41 / Fax : 05.63.93.25.47 / Mail : sud-ouest@citadia.com

[INTELLIGENCE DES TERRITOIRES]

adour madiran
COMMUNAUTÉ DE COMMUNES

Lascazères

PLAN LOCAL D'URBANISME intercommunal

Analyse de la consommation d'espaces
Destination des espaces consommés

Vu pour être annexé à la délibération du Conseil Communautaire approuvant le PLUi Adour Madiran en date du : 25 novembre 2021

Echelle : 1:6102

Maître d'ouvrage : Communauté de Communes Adour Madiran
Mission: PLUi de la Communauté de Communes Adour Madiran
Sources: BD TOPO® et BD Parcellaire®: Institut National de l'Information Géographique et forestière©
Réalisation: Citadia Conseil© le 16.11.2021



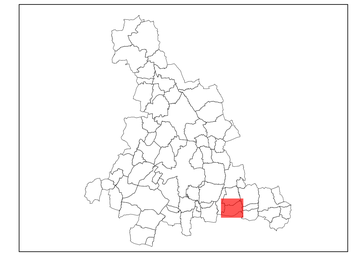

Destination des espaces consommés
- Habitat
- Bâtiment agricole ou industriel
- Bâtiment commercial ou de service
- Equipement
- Carrière, ruines, château d'eau, etc

CITADIA

Citadia Conseil - 12 Rue Edouard Brisnly 82000 MONTAUBAN / Tel : 05.63.92.11.41 / Fax : 05.63.93.25.47 / Mail : sud-ouest@citadia.com

[INTELLIGENCE DES TERRITOIRES]

adour madiran
COMMUNAUTÉ DE COMMUNES

Lescurry

PLAN LOCAL D'URBANISME intercommunal

Analyse de la consommation d'espaces
Destination des espaces consommés

Vu pour être annexé à la délibération du Conseil Communautaire approuvant le PLUi Adour Madiran en date du : 25 novembre 2021

Echelle : 1:3678

Maître d'ouvrage : Communauté de Communes Adour Madiran
Mission: PLUi de la Communauté de Communes Adour Madiran
Sources: BD TOPO® et BD Parcellaire®: Institut National de l'Information Géographique et forestière©
Réalisation: Citadia Conseil© le 16.11.2021



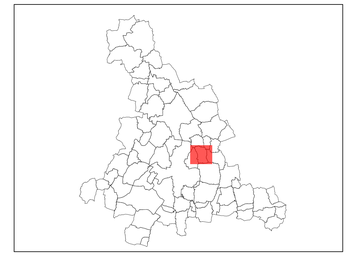

Consommé depuis l'arrêt du PLUi

Destination des espaces consommés

- Habitat
- Bâtiment agricole ou industriel
- Bâtiment commercial ou de service
- Equipement
- Carrière, ruines, château d'eau, etc

CITADIA

Citadia Conseil - 12 Rue Edouard Branly 82000 MONTAUBAN / Tel : 05.63.92.11.41 / Fax : 05.63.93.25.47 / Mail : sud-ouest@citadia.com

[INTELLIGENCE DES TERRITOIRES]

adour madiran
COMMUNAUTÉ DE COMMUNES

Liac

PLAN LOCAL D'URBANISME intercommunal

Analyse de la consommation d'espaces
Destination des espaces consommés

Vu pour être annexé à la délibération du Conseil Communautaire approuvant le PLUi Adour Madiran en date du : 25 novembre 2021

Echelle : 1:3593

Maître d'ouvrage : Communauté de Communes Adour Madiran
Mission: PLUi de la Communauté de Communes Adour Madiran
Sources: BD TOPO® et BD Parcellaire®: Institut National de l'Information Géographique et forestière©
Réalisation: Citadia Conseil© le 16.11.2021

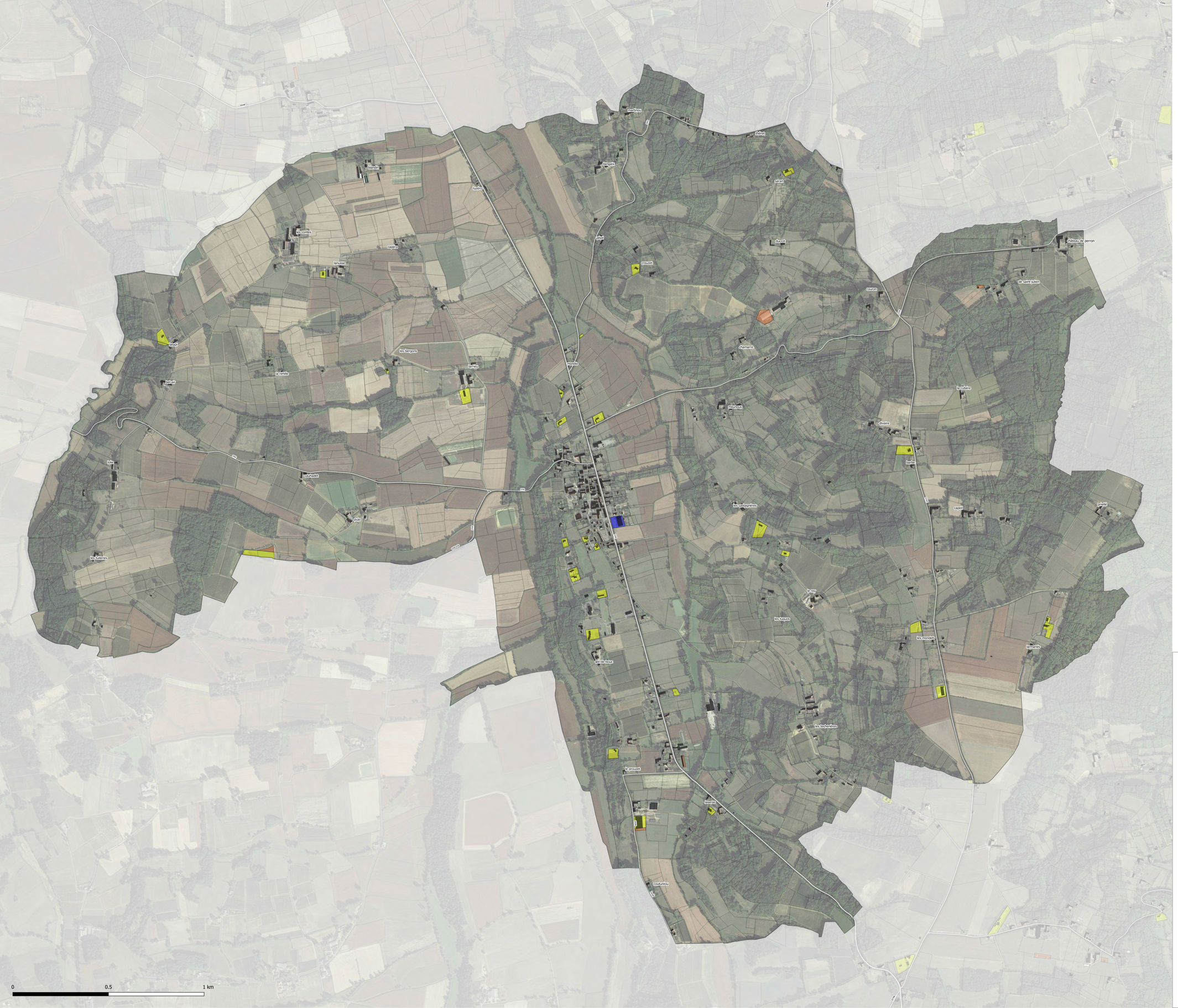

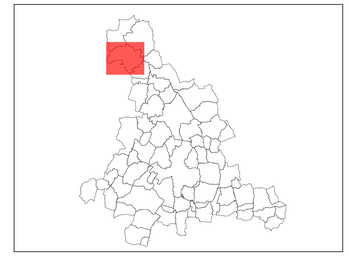

Destination des espaces consommés
- Habitat
- Bâtiment agricole ou industriel
- Bâtiment commercial ou de service
- Equipement
- Carrière, ruines, château d'eau, etc

CITADIA

Citadia Conseil - 12 Rue Edouard Branly 82000 MONTAUBAN / Tel : 05.63.92.11.41 / Fax : 05.63.93.25.47 / Mail : sud-ouest@citadia.com

[INTELLIGENCE DES TERRITOIRES]

adour madiran
COMMUNAUTÉ DE COMMUNES

Madiran

PLAN LOCAL D'URBANISME intercommunal

Analyse de la consommation d'espaces
Destination des espaces consommés

Vu pour être annexé à la délibération du Conseil Communautaire approuvant le PLUi Adour Madiran en date du : 25 novembre 2021

Echelle : 1:6262

Maître d'ouvrage : Communauté de Communes Adour Madiran
Mission: PLUi de la Communauté de Communes Adour Madiran
Sources: BD TOPO® et BD Parcellaire®: Institut National de l'Information Géographique et forestière©
Réalisation: Citadia Conseil© le 16.11.2021



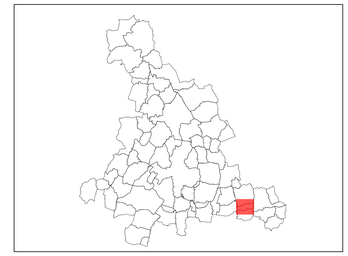

Destination des espaces consommés
- Habitat
- Bâtiment agricole ou industriel
- Bâtiment commercial ou de service
- Equipement
- Carrière, ruines, château d'eau, etc

CITADIA
Citadia Conseil - 12 Rue Edouard Branly 82000 MONTAUBAN / Tel : 05.63.92.11.41 / Fax : 05.63.93.25.47 / Mail : sud-ouest@citadia.com
[INTELLIGENCE DES TERRITOIRES]

adour madiran
COMMUNAUTÉ DE COMMUNES

Mansan

PLAN LOCAL D'URBANISME intercommunal

Analyse de la consommation d'espaces
Destination des espaces consommés

Vu pour être annexé à la délibération du Conseil Communautaire approuvant le PLUi Adour Madiran en date du : 25 novembre 2021

Echelle : 1:2948

Maître d'ouvrage : Communauté de Communes Adour Madiran
Mission: PLUi de la Communauté de Communes Adour Madiran
Sources: BD TOPO® et BD Parcellaire®: Institut National de l'Information Géographique et forestière©
Réalisation: Citadia Conseil© le 16.11.2021

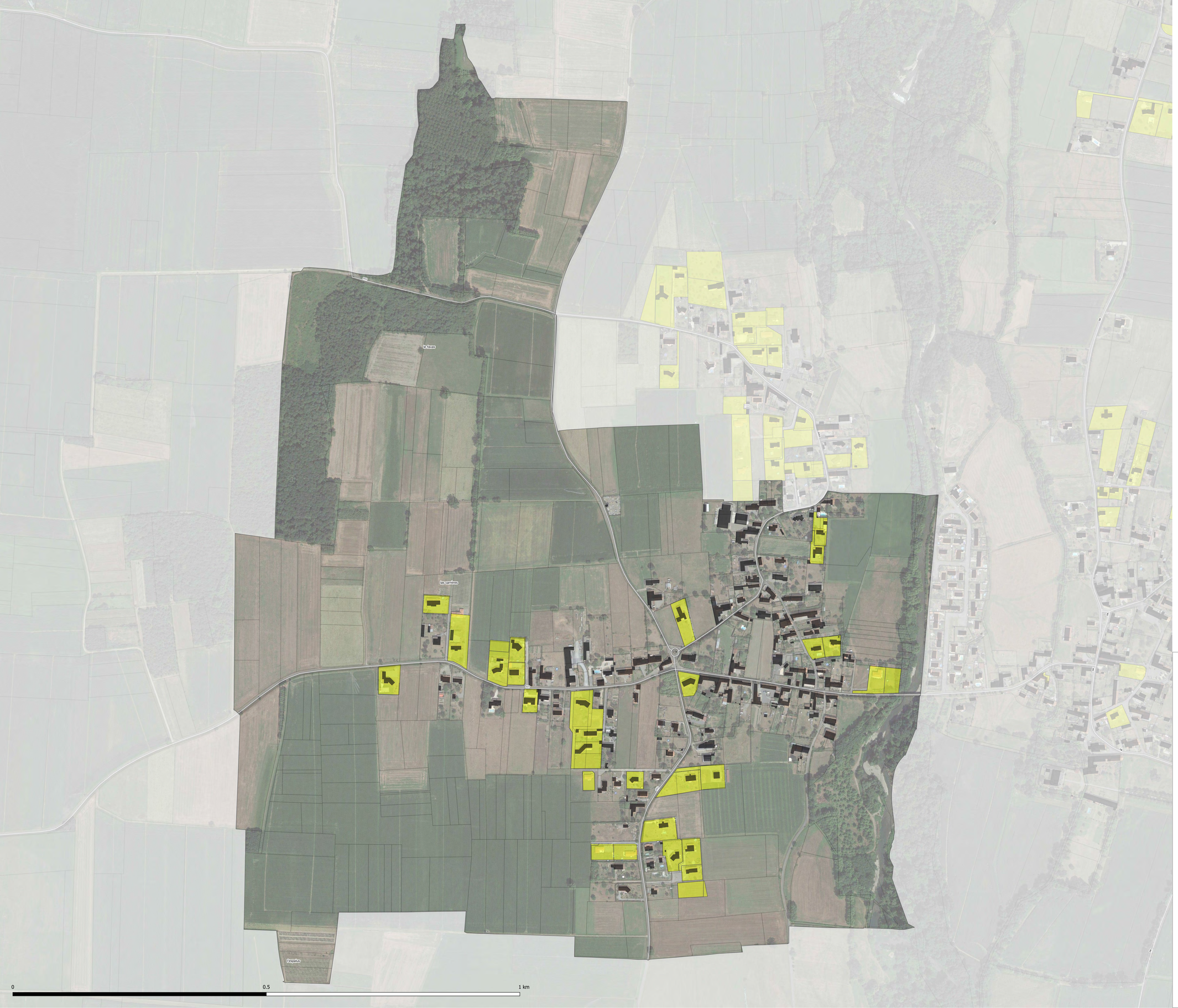

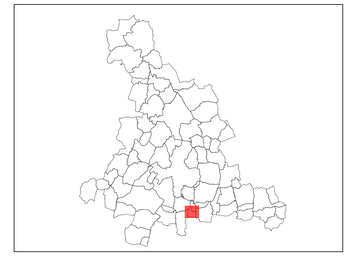

Destination des espaces consommés
- Habitat
- Bâtiment agricole ou industriel
- Bâtiment commercial ou de service
- Equipement
- Carrière, ruines, château d'eau, etc

CITADIA

Citadia Conseil - 12 Rue Edouard Branly 82000 MONTAUBAN / Tel : 05.63.92.11.41 / Fax : 05.63.93.25.47 / Mail : sud-ouest@citadia.com

[INTELLIGENCE DES TERRITOIRES]

adour madiran
COMMUNAUTÉ DE COMMUNES

Marsac

PLAN LOCAL D'URBANISME intercommunal

Analyse de la consommation d'espaces
Destination des espaces consommés

Vu pour être annexé à la délibération du Conseil Communautaire approuvant le PLUi Adour Madiran en date du : 25 novembre 2021

Echelle : 1:2363

Maître d'ouvrage : Communauté de Communes Adour Madiran
Mission: PLUi de la Communauté de Communes Adour Madiran
Sources: BD TOPO® et BD Parcellaire®: Institut National de l'Information Géographique et forestière©
Réalisation: Citadia Conseil© le 16.11.2021

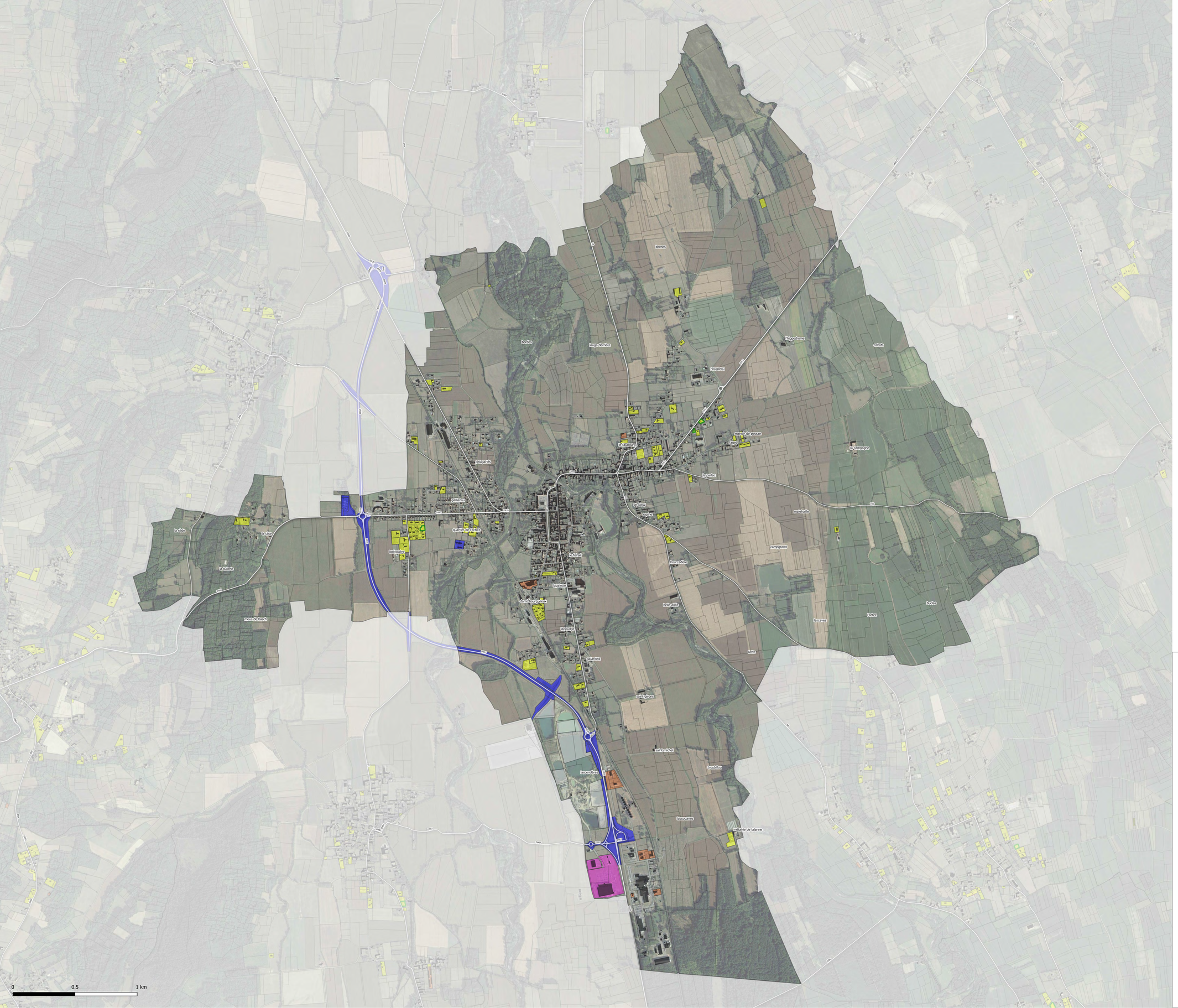

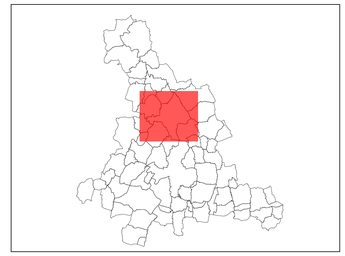

Consommé depuis l'arrêt du PLUi

Destination des espaces consommés

- Habitat
- Bâtiment agricole ou industriel
- Bâtiment commercial ou de service
- Equipement
- Carrière, ruines, château d'eau, etc

CITADIA

Citadia Conseil - 12 Rue Edouard Branly 82000 MONTAUBAN / Tel : 05.63.92.11.41 / Fax : 05.63.93.25.47 / Mail : sud-ouest@citadia.com

[INTELLIGENCE DES TERRITOIRES]

adour madiran

COMMUNAUTÉ DE COMMUNES

Maubourguet

PLAN LOCAL D'URBANISME intercommunal

Analyse de la consommation d'espaces
Destination des espaces consommés

Vu pour être annexé à la délibération du Conseil Communautaire approuvant le PLUi Adour Madiran en date du : 25 novembre 2021

Echelle : 1:9634

Maître d'ouvrage : Communauté de Communes Adour Madiran
Mission: PLUi de la Communauté de Communes Adour Madiran
Sources: BD TOPO® et BD Parcellaire®: Institut National de l'Information Géographique et forestière©
Réalisation: Citadia Conseil© le 16.11.2021



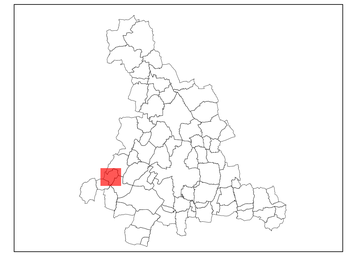

Destination des espaces consommés
- Habitat
- Bâtiment agricole ou industriel
- Bâtiment commercial ou de service
- Equipement
- Carrière, ruines, château d'eau, etc

CITADIA

Citadia Conseil - 12 Rue Edouard Branly 82000 MONTAUBAN / Tél : 05.63.92.11.41 / Fax : 05.63.93.25.47 / Mail : sud-ouest@citadia.com

[INTELLIGENCE DES TERRITOIRES]

adour madiran
COMMUNAUTÉ DE COMMUNES

Maure

PLAN LOCAL D'URBANISME intercommunal

Analyse de la consommation d'espaces
Destination des espaces consommés

Vu pour être annexé à la délibération du Conseil Communautaire approuvant le PLUi Adour Madiran en date du : 25 novembre 2021

Echelle : 1:3375

Maître d'ouvrage : Communauté de Communes Adour Madiran
Mission: PLUi de la Communauté de Communes Adour Madiran
Sources: BD TOPO® et BD Parcellaire®: Institut National de l'Information Géographique et forestière©
Réalisation: Citadia Conseil© le 16.11.2021



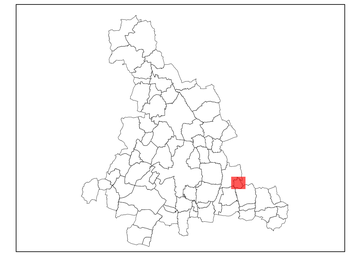

Destination des espaces consommés
- Habitat
- Bâtiment agricole ou industriel
- Bâtiment commercial ou de service
- Equipement
- Carrière, ruines, château d'eau, etc

CITADIA
Citadia Conseil - 12 Rue Edouard Branly 82000 MONTAUBAN / Tel : 05.63.92.11.41 / Fax : 05.63.93.25.47 / Mail : sud-ouest@citadia.com
[INTELLIGENCE DES TERRITOIRES]

adour madiran
COMMUNAUTÉ DE COMMUNES

Mingot

PLAN LOCAL D'URBANISME intercommunal

Analyse de la consommation d'espaces
Destination des espaces consommés

Vu pour être annexé à la délibération du Conseil Communautaire approuvant le PLUi Adour Madiran en date du : 25 novembre 2021

Echelle : 1:2325

Maître d'ouvrage : Communauté de Communes Adour Madiran
Mission: PLUi de la Communauté de Communes Adour Madiran
Sources: BD TOPO® et BD Parcellaire®: Institut National de l'Information Géographique et forestière©
Réalisation: Citadia Conseil© le 16.11.2021



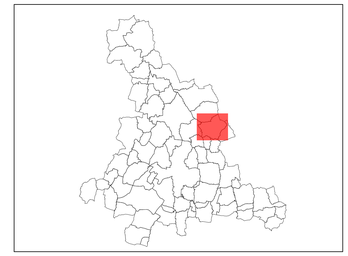

Destination des espaces consommés
- Habitat
- Bâtiment agricole ou industriel
- Bâtiment commercial ou de service
- Equipement
- Carrière, ruines, château d'eau, etc

CITADIA

Citadia Conseil - 12 Rue Edouard Branly 82000 MONTAUBAN / Tel : 05.63.92.11.41 / Fax : 05.63.93.25.47 / Mail : sud-ouest@citadia.com

[INTELLIGENCE DES TERRITOIRES]

adour madiran
COMMUNAUTÉ DE COMMUNES

Monfaucon

PLAN LOCAL D'URBANISME intercommunal

Analyse de la consommation d'espaces
Destination des espaces consommés

Vu pour être annexé à la délibération du Conseil Communautaire approuvant le PLUi Adour Madiran en date du : 25 novembre 2021

Echelle : 1:5116

Maître d'ouvrage : Communauté de Communes Adour Madiran
Mission: PLUi de la Communauté de Communes Adour Madiran
Sources: BD TOPO® et BD Parcellaire®: Institut National de l'Information Géographique et forestière©
Réalisation: Citadia Conseil© le 16.11.2021



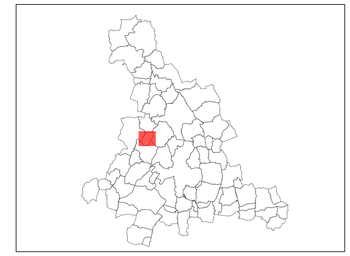

Destination des espaces consommés
- Habitat
- Bâtiment agricole ou industriel
- Bâtiment commercial ou de service
- Equipement
- Carrière, ruines, château d'eau, etc

CITADIA

Citadia Conseil - 12 Rue Edouard Branly 82000 MONTAUBAN / Tel : 05.63.92.11.41 / Fax : 05.63.93.25.47 / Mail : sud-ouest@citadia.com

[INTELLIGENCE DES TERRITOIRES]

adour madiran
COMMUNAUTÉ DE COMMUNES

Monségur

PLAN LOCAL D'URBANISME intercommunal

Analyse de la consommation d'espaces
Destination des espaces consommés

Vu pour être annexé à la délibération du Conseil Communautaire approuvant le PLUi Adour Madiran en date du : 25 novembre 2021

Echelle : 1:2816

Maître d'ouvrage : Communauté de Communes Adour Madiran
Mission: PLUi de la Communauté de Communes Adour Madiran
Sources: BD TOPO® et BD Parcellaire®: Institut National de l'Information Géographique et forestière©
Réalisation: Citadia Conseil© le 16.11.2021

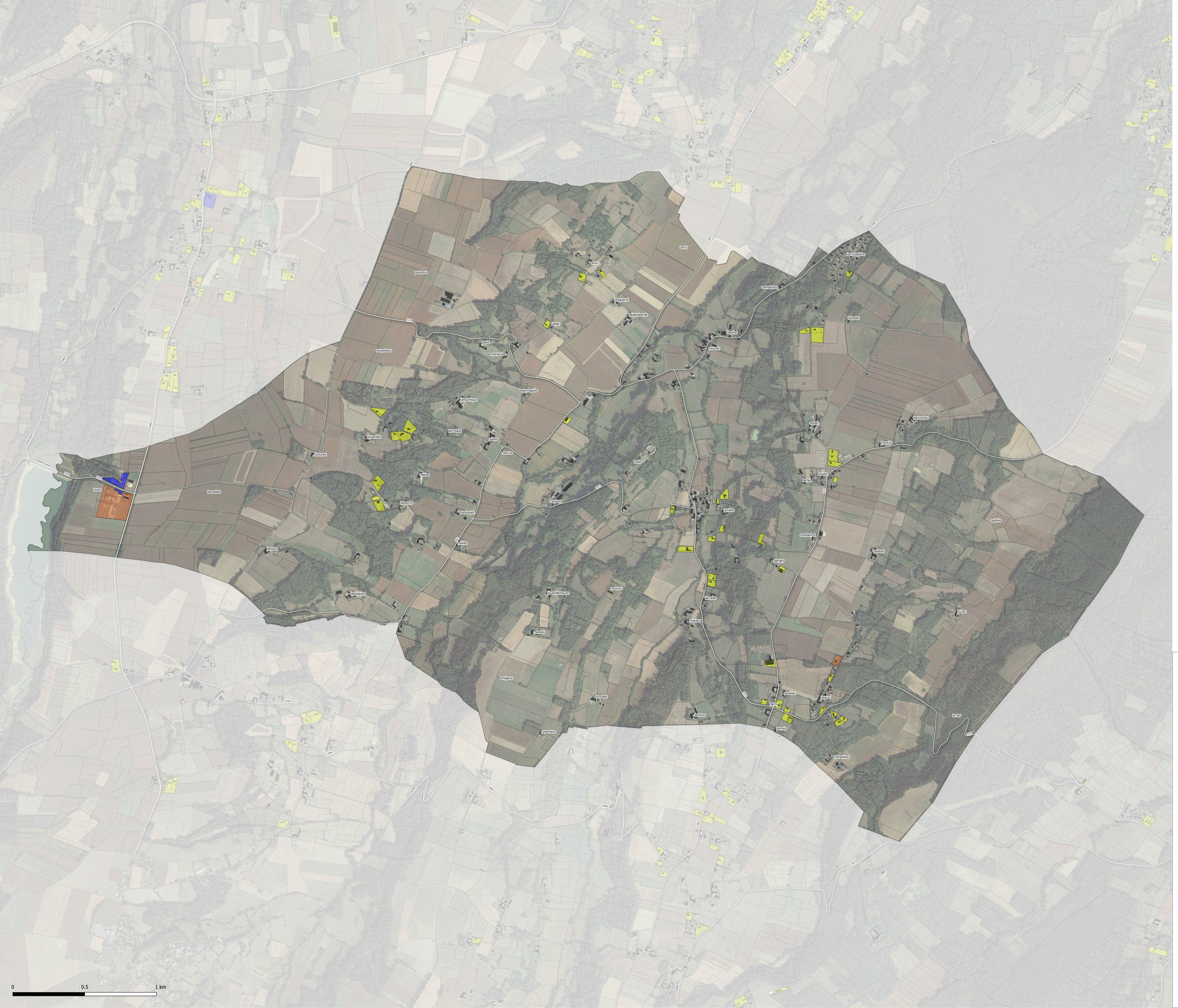

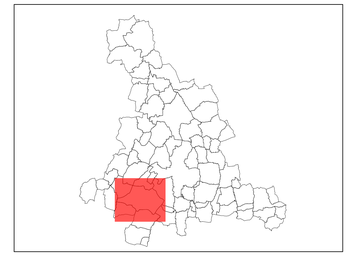

Destination des espaces consommés
- Habitat
- Bâtiment agricole ou industriel
- Bâtiment commercial ou de service
- Equipement
- Carrière, ruines, château d'eau, etc

CITADIA

Citadia Conseil - 12 Rue Edouard Branly 82000 MONTAUBAN / Tel : 05.63.92.11.41 / Fax : 05.63.93.25.47 / Mail : sud-ouest@citadia.com

[INTELLIGENCE DES TERRITOIRES]

adour madiran
COMMUNAUTÉ DE COMMUNES

Montaner

PLAN LOCAL D'URBANISME intercommunal

Analyse de la consommation d'espaces
Destination des espaces consommés

Vu pour être annexé à la délibération du Conseil Communautaire approuvant le PLUi Adour Madiran en date du : 25 novembre 2021

Echelle : 1:8333

Maître d'ouvrage : Communauté de Communes Adour Madiran
Mission: PLUi de la Communauté de Communes Adour Madiran
Sources: BD TOPO® et BD Parcellaire®: Institut National de l'Information Géographique et forestière©
Réalisation: Citadia Conseil© le 16.11.2021



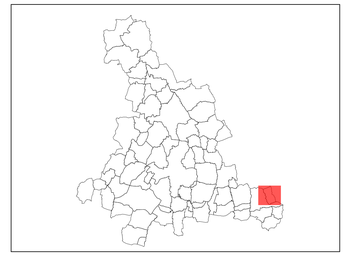

Destination des espaces consommés
- Habitat
- Bâtiment agricole ou industriel
- Bâtiment commercial ou de service
- Equipement
- Carrière, ruines, château d'eau, etc

CITADIA

Citadia Conseil - 12 Rue Edouard Branly 92000 MONTAUBAN / Tel : 05.63.92.11.41 / Fax : 05.63.93.25.47 / Mail : sud-ouest@citadia.com

[INTELLIGENCE DES TERRITOIRES]

adour madiran
COMMUNAUTÉ DE COMMUNES

Moumoulous

PLAN LOCAL D'URBANISME intercommunal

Analyse de la consommation d'espaces
Destination des espaces consommés

Vu pour être annexé à la délibération du Conseil Communautaire approuvant le PLUi Adour Madiran en date du : 25 novembre 2021

Echelle : 1:3718

Maître d'ouvrage : Communauté de Communes Adour Madiran
Mission: PLUi de la Communauté de Communes Adour Madiran
Sources: BD TOPO® et BD Parcellaire®: Institut National de l'Information Géographique et forestière©
Réalisation: Citadia Conseil© le 16.11.2021

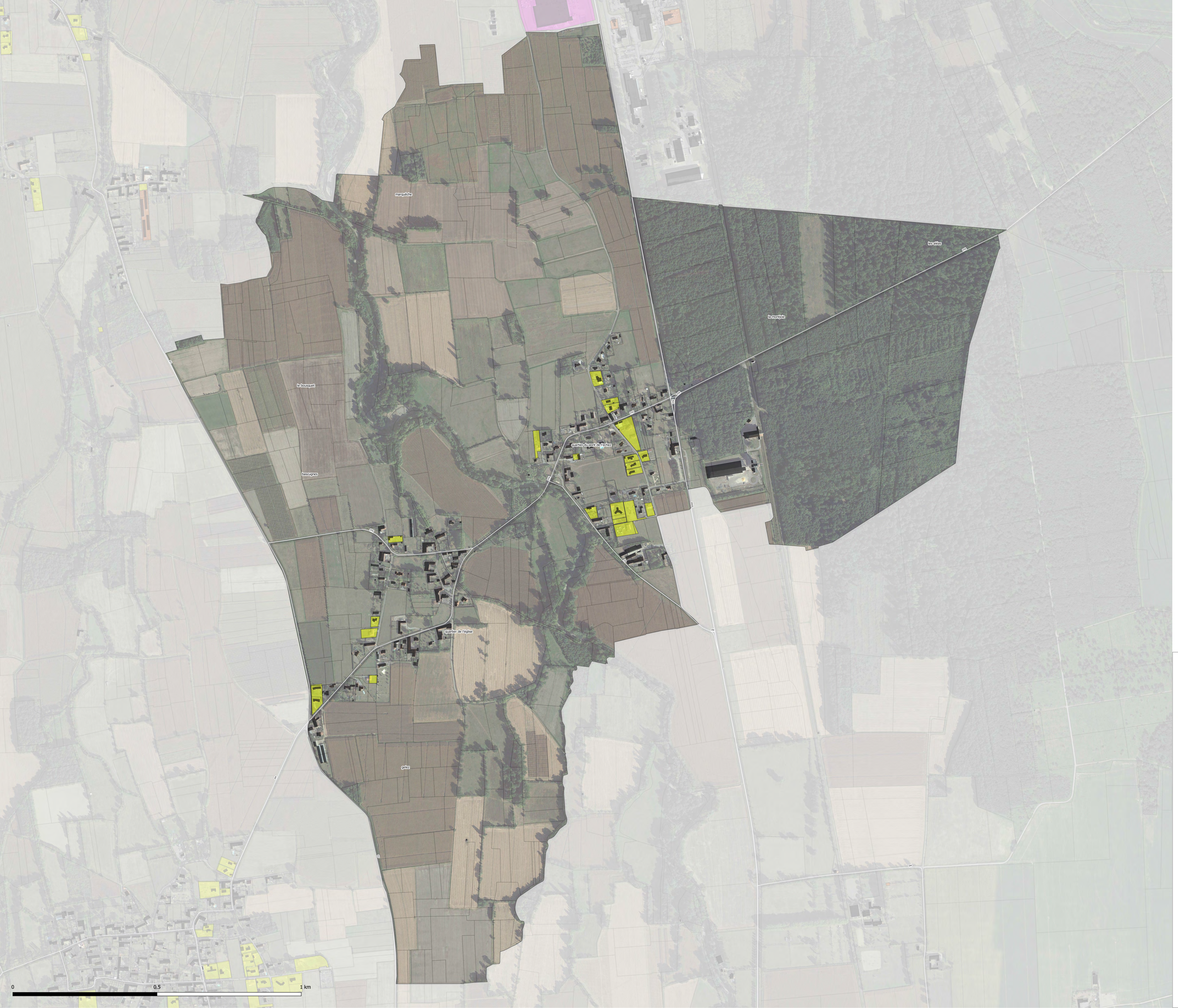

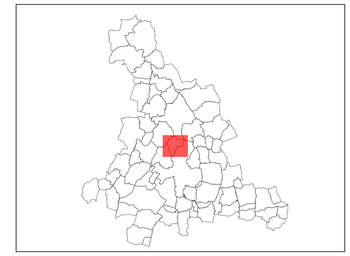

Destination des espaces consommés
- Habitat
- Bâtiment agricole ou industriel
- Bâtiment commercial ou de service
- Equipement
- Carrière, ruines, château d'eau, etc

CITADIA

Citadia Conseil - 12 Rue Edouard Branly 82000 MONTAUBAN / Tel : 05.63.92.11.41 / Fax : 05.63.93.25.47 / Mail : sud-ouest@citadia.com

[INTELLIGENCE DES TERRITOIRES]

adour madiran
COMMUNAUTÉ DE COMMUNES

Nouilhan

PLAN LOCAL D'URBANISME intercommunal

Analyse de la consommation d'espaces
Destination des espaces consommés

Vu pour être annexé à la délibération du Conseil Communautaire approuvant le PLUi Adour Madiran en date du : 25 novembre 2021

Echelle : 1:4153

Maître d'ouvrage : Communauté de Communes Adour Madiran
Mission: PLUi de la Communauté de Communes Adour Madiran
Sources: BD TOPO® et BD Parcellaire®: Institut National de l'Information Géographique et forestière©
Réalisation: Citadia Conseil© le 16.11.2021



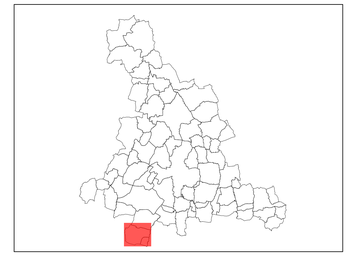

Destination des espaces consommés
- Habitat
- Bâtiment agricole ou industriel
- Bâtiment commercial ou de service
- Equipement
- Carrière, ruines, château d'eau, etc

CITADIA

Citadia Conseil - 12 Rue Edouard Branly 92000 MONTAUBAN / Tel : 05.63.92.11.41 / Fax : 05.63.93.25.47 / Mail : sud-ouest@citadia.com

[INTELLIGENCE DES TERRITOIRES]

adour madiran
COMMUNAUTÉ DE COMMUNES

Oroix

PLAN LOCAL D'URBANISME intercommunal

Analyse de la consommation d'espaces
Destination des espaces consommés

Vu pour être annexé à la délibération du Conseil Communautaire approuvant le PLUi Adour Madiran en date du : 25 novembre 2021

Echelle : 1:4489

Maître d'ouvrage : Communauté de Communes Adour Madiran
Mission: PLUi de la Communauté de Communes Adour Madiran
Sources: BD TOPO® et BD Parcellaire®: Institut National de l'Information Géographique et forestière©
Réalisation: Citadia Conseil© le 16.11.2021

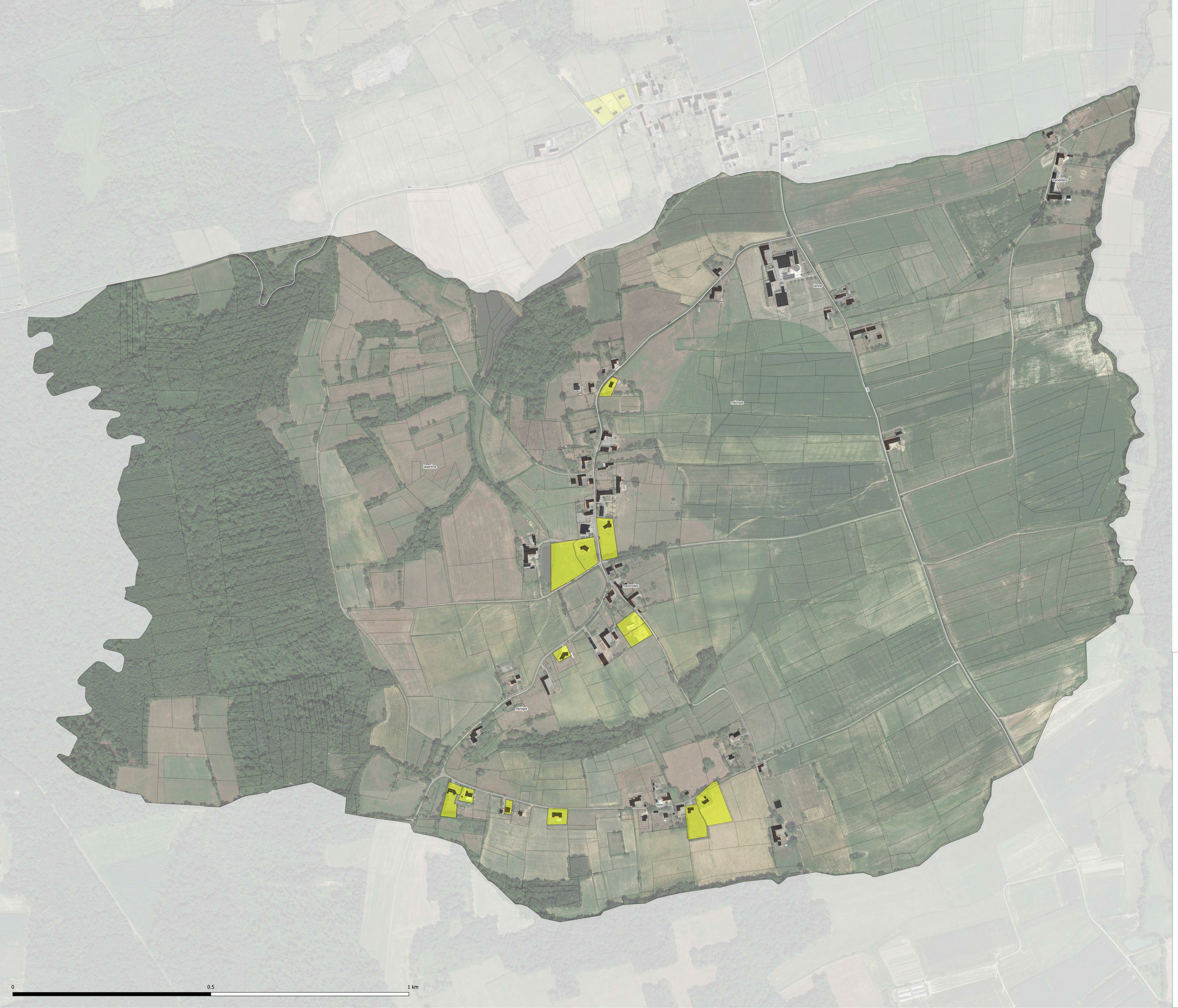

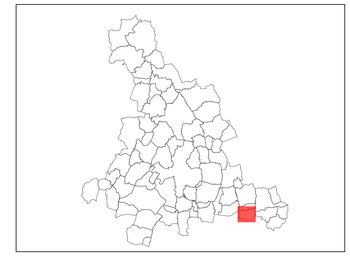

Destination des espaces consommés
- Habitat
- Bâtiment agricole ou industriel
- Bâtiment commercial ou de service
- Equipement
- Carrière, ruines, château d'eau, etc

CITADIA

Citadia Conseil - 12 Rue Edouard Branly 82000 MONTAUBAN / Tel : 05.63.92.11.41 / Fax : 05.63.93.25.47 / Mail : sud-ouest@citadia.com

[INTELLIGENCE DES TERRITOIRES]

adour madiran
COMMUNAUTÉ DE COMMUNES

Peyrun

PLAN LOCAL D'URBANISME intercommunal

Analyse de la consommation d'espaces
Destination des espaces consommés

Vu pour être annexé à la délibération du Conseil Communautaire approuvant le PLUi Adour Madiran en date du : 25 novembre 2021

Echelle : 1:3025

Maître d'ouvrage : Communauté de Communes Adour Madiran
Mission: PLUi de la Communauté de Communes Adour Madiran
Sources: BD TOPO® et BD Parcellaire®: Institut National de l'Information Géographique et forestière©
Réalisation: Citadia Conseil© le 16.11.2021



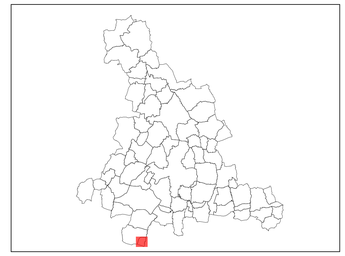

Destination des espaces consommés
- Habitat
- Bâtiment agricole ou industriel
- Bâtiment commercial ou de service
- Equipement
- Carrière, ruines, château d'eau, etc

CITADIA

Citadia Conseil - 12 Rue Edouard Branly 82000 MONTAUBAN / Tel : 05.63.92.11.41 / Fax : 05.63.93.25.47 / Mail : sud-ouest@citadia.com

[INTELLIGENCE DES TERRITOIRES]

adour madiran
COMMUNAUTÉ DE COMMUNES

Pintac

PLAN LOCAL D'URBANISME intercommunal

Analyse de la consommation d'espaces
Destination des espaces consommés

Vu pour être annexé à la délibération du Conseil Communautaire approuvant le PLUi Adour Madiran en date du : 25 novembre 2021

Echelle : 1:1925

Maître d'ouvrage : Communauté de Communes Adour Madiran
Mission: PLUi de la Communauté de Communes Adour Madiran
Sources: BD TOPO® et BD Parcellaire®: Institut National de l'Information Géographique et forestière©
Réalisation: Citadia Conseil© le 16.11.2021



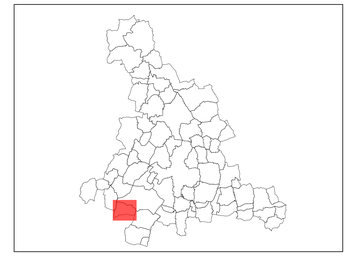

Destination des espaces consommés
- Habitat
- Bâtiment agricole ou industriel
- Bâtiment commercial ou de service
- Equipement
- Carrière, ruines, château d'eau, etc

CITADIA

Citadia Conseil - 12 Rue Edouard Branly 82000 MONTAUBAN / Tel : 05.63.92.11.41 / Fax : 05.63.93.25.47 / Mail : sud-ouest@citadia.com

[INTELLIGENCE DES TERRITOIRES]

adour madiran
COMMUNAUTÉ DE COMMUNES

Ponson-Debat-Pouts

PLAN LOCAL D'URBANISME intercommunal

Analyse de la consommation d'espaces
Destination des espaces consommés

Vu pour être annexé à la délibération du Conseil Communautaire approuvant le PLUi Adour Madiran en date du : 25 novembre 2021

Echelle : 1:3911

Maître d'ouvrage : Communauté de Communes Adour Madiran
Mission: PLUi de la Communauté de Communes Adour Madiran
Sources: BD TOPO® et BD Parcellaire®: Institut National de l'Information Géographique et forestière©
Réalisation: Citadia Conseil© le 16.11.2021

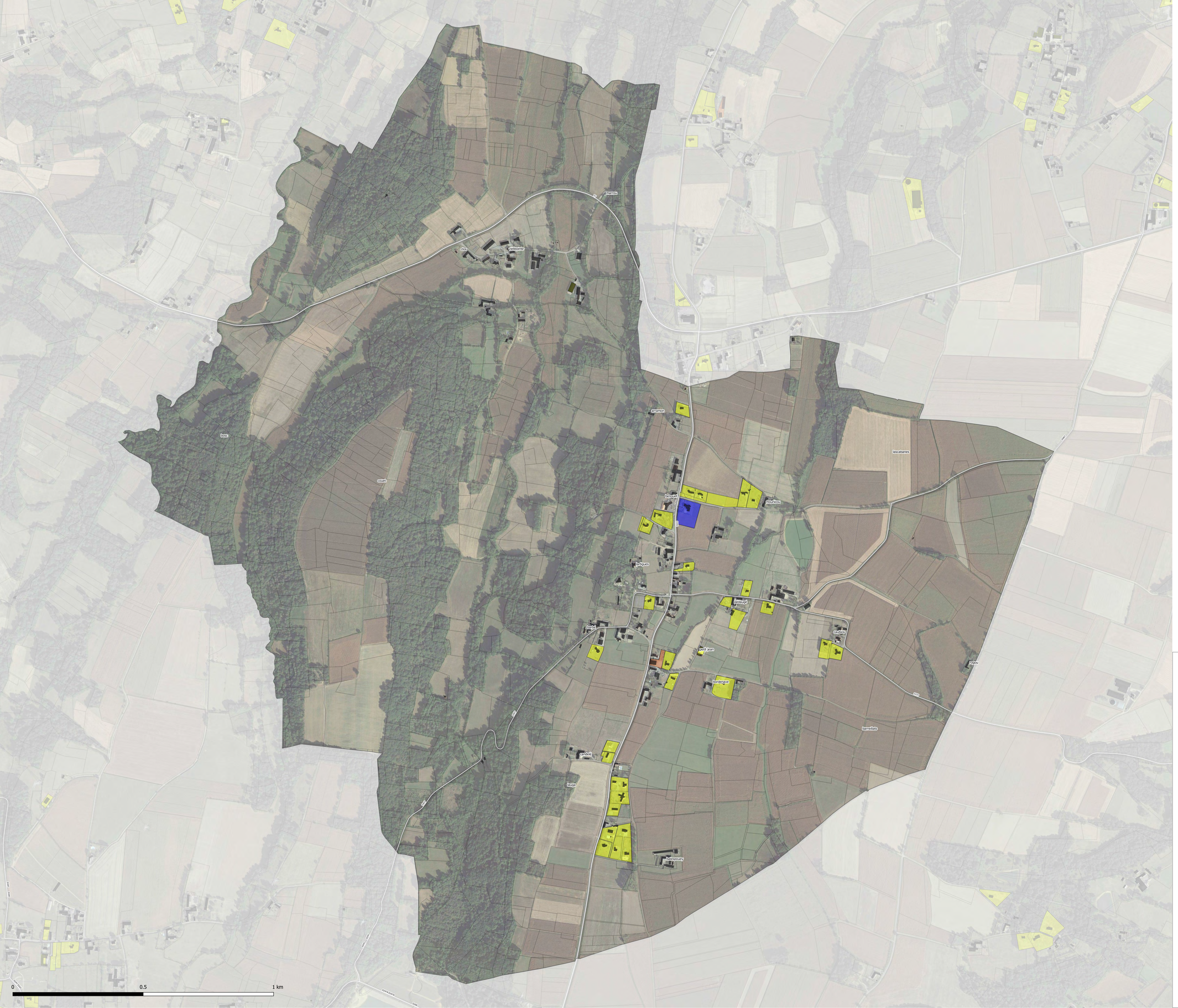

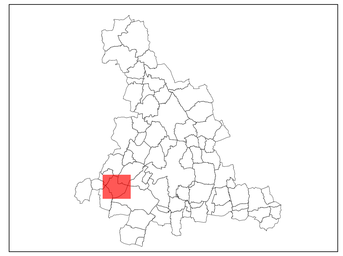

Destination des espaces consommés
- Habitat
- Bâtiment agricole ou industriel
- Bâtiment commercial ou de service
- Equipement
- Carrière, ruines, château d'eau, etc

CITADIA

Citadia Conseil - 12 Rue Edouard Branly 82000 MONTAUBAN / Tel : 05.63.92.11.41 / Fax : 05.63.93.25.47 / Mail : sud-ouest@citadia.com

[INTELLIGENCE DES TERRITOIRES]

adour madiran
COMMUNAUTÉ DE COMMUNES

Pontiacq-Viellepinte

PLAN LOCAL D'URBANISME intercommunal

Analyse de la consommation d'espaces
Destination des espaces consommés

Vu pour être annexé à la délibération du Conseil Communautaire approuvant le PLUi Adour Madiran en date du : 25 novembre 2021

Echelle : 1:4594

Maître d'ouvrage : Communauté de Communes Adour Madiran
Mission: PLUi de la Communauté de Communes Adour Madiran
Sources: BD TOPO® et BD Parcellaire®: Institut National de l'Information Géographique et forestière©
Réalisation: Citadia Conseil© le 16.11.2021



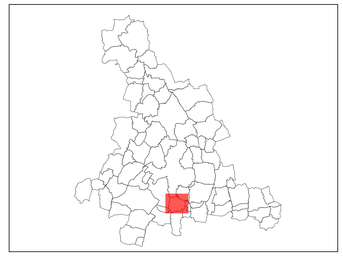

Consommé depuis l'arrêt du PLUi

Destination des espaces consommés

- Habitat
- Bâtiment agricole ou industriel
- Bâtiment commercial ou de service
- Equipement
- Carrière, ruines, château d'eau, etc

CITADIA

Citadia Conseil - 12 Rue Edouard Branly 82000 MONTAUBAN / Tel : 05.63.92.11.41 / Fax : 05.63.93.25.47 / Mail : sud-ouest@citadia.com

[INTELLIGENCE DES TERRITOIRES]

adour madiran

COMMUNAUTÉ DE COMMUNES

Pujo

PLAN LOCAL D'URBANISME intercommunal

Analyse de la consommation d'espaces
Destination des espaces consommés

Vu pour être annexé à la délibération du Conseil Communautaire approuvant le PLUi Adour Madiran en date du : 25 novembre 2021

Echelle : 1:3767

Maître d'ouvrage : Communauté de Communes Adour Madiran
Mission: PLUi de la Communauté de Communes Adour Madiran
Sources: BD TOPO® et BD Parcellaire®: Institut National de l'Information Géographique et forestière©
Réalisation: Citadia Conseil© le 16.11.2021

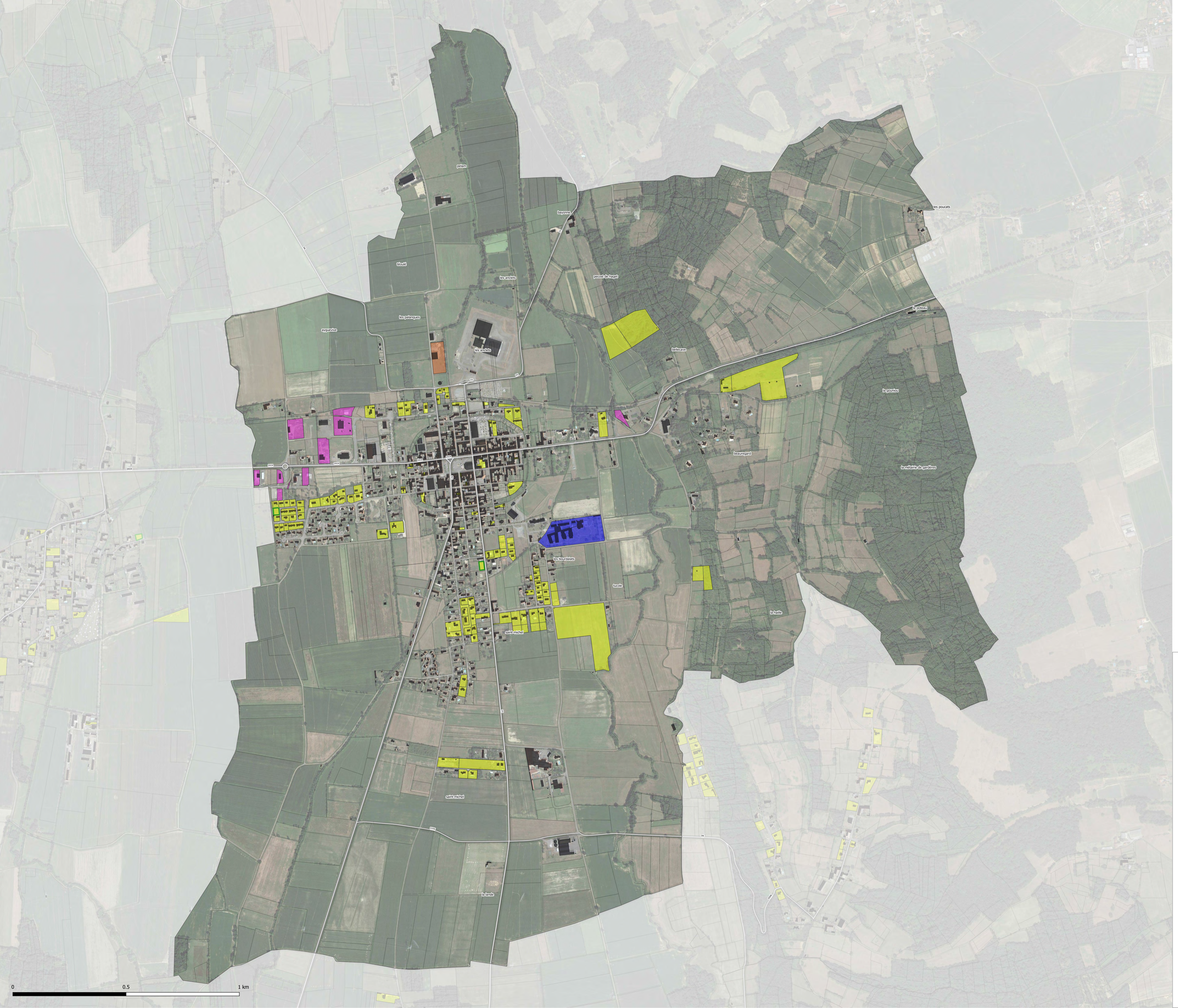

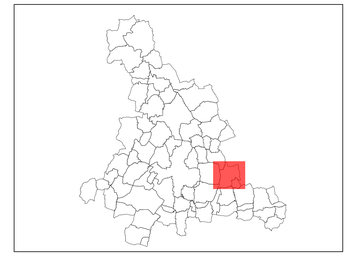

Consommé depuis l'arrêt du PLUi

Destination des espaces consommés

- Habitat
- Bâtiment agricole ou industriel
- Bâtiment commercial ou de service
- Equipement
- Carrière, ruines, château d'eau, etc

CITADIA

Citadia Conseil - 12 Rue Edouard Branly 82000 MONTAUBAN / Tel : 05.63.92.11.41 / Fax : 05.63.93.25.47 / Mail : sud-conseil@citadia.com

[INTELLIGENCE DES TERRITOIRES]

adour madiran

COMMUNAUTÉ DE COMMUNES

Rabastens-de-Bigorre

PLAN LOCAL D'URBANISME intercommunal

Analyse de la consommation d'espaces
Destination des espaces consommés

Vu pour être annexé à la délibération du Conseil Communautaire approuvant le PLUi Adour Madiran en date du : 25 novembre 2021

Echelle : 1:5288

Maître d'ouvrage : Communauté de Communes Adour Madiran
Mission: PLUi de la Communauté de Communes Adour Madiran
Sources: BD TOPO® et BD Parcellaire®: Institut National de l'Information Géographique et forestière©
Réalisation: Citadia Conseil© le 16.11.2021



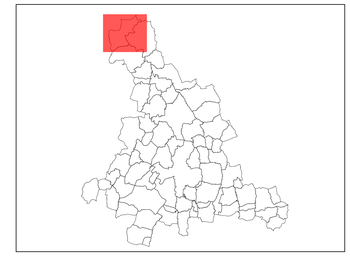

Destination des espaces consommés

- Habitat
- Bâtiment agricole ou industriel
- Bâtiment commercial ou de service
- Equipement
- Carrière, ruines, château d'eau, etc

CITADIA

Citadia Conseil - 12 Rue Edouard Branly 82000 MONTAUBAN / Tel : 05.63.92.11.41 / Fax : 05.63.93.25.47 / Mail : sud-conseil@citadia.com

[INTELLIGENCE DES TERRITOIRES]

adour madiran
COMMUNAUTÉ DE COMMUNES

Saint-Lanne

PLAN LOCAL D'URBANISME intercommunal

Analyse de la consommation d'espaces
Destination des espaces consommés

Vu pour être annexé à la délibération du Conseil Communautaire approuvant le PLUi Adour Madiran en date du : 25 novembre 2021

Echelle : 1:7232

Maître d'ouvrage : Communauté de Communes Adour Madiran
Mission: PLUi de la Communauté de Communes Adour Madiran
Sources: BD TOPO® et BD Parcellaire®: Institut National de l'Information Géographique et forestière©
Réalisation: Citadia Conseil© le 16.11.2021



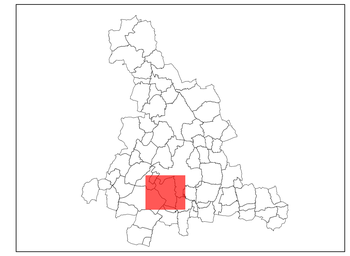

Destination des espaces consommés
- Habitat
- Bâtiment agricole ou industriel
- Bâtiment commercial ou de service
- Equipement
- Carrière, ruines, château d'eau, etc

CITADIA

Citadia Conseil - 12 Rue Edouard Branly 82000 MONTAUBAN / Tel : 05.63.92.11.41 / Fax : 05.63.93.25.47 / Mail : sud-ouest@citadia.com

[INTELLIGENCE DES TERRITOIRES]

adour madiran
COMMUNAUTÉ DE COMMUNES

Saint-Lézer

PLAN LOCAL D'URBANISME intercommunal

Analyse de la consommation d'espaces
Destination des espaces consommés

Vu pour être annexé à la délibération du Conseil Communautaire approuvant le PLUi Adour Madiran en date du : 25 novembre 2021

Echelle : 1:6550

Maître d'ouvrage : Communauté de Communes Adour Madiran
Mission: PLUi de la Communauté de Communes Adour Madiran
Sources: BD TOPO® et BD Parcellaire®: Institut National de l'Information Géographique et forestière©
Réalisation: Citadia Conseil© le 16.11.2021

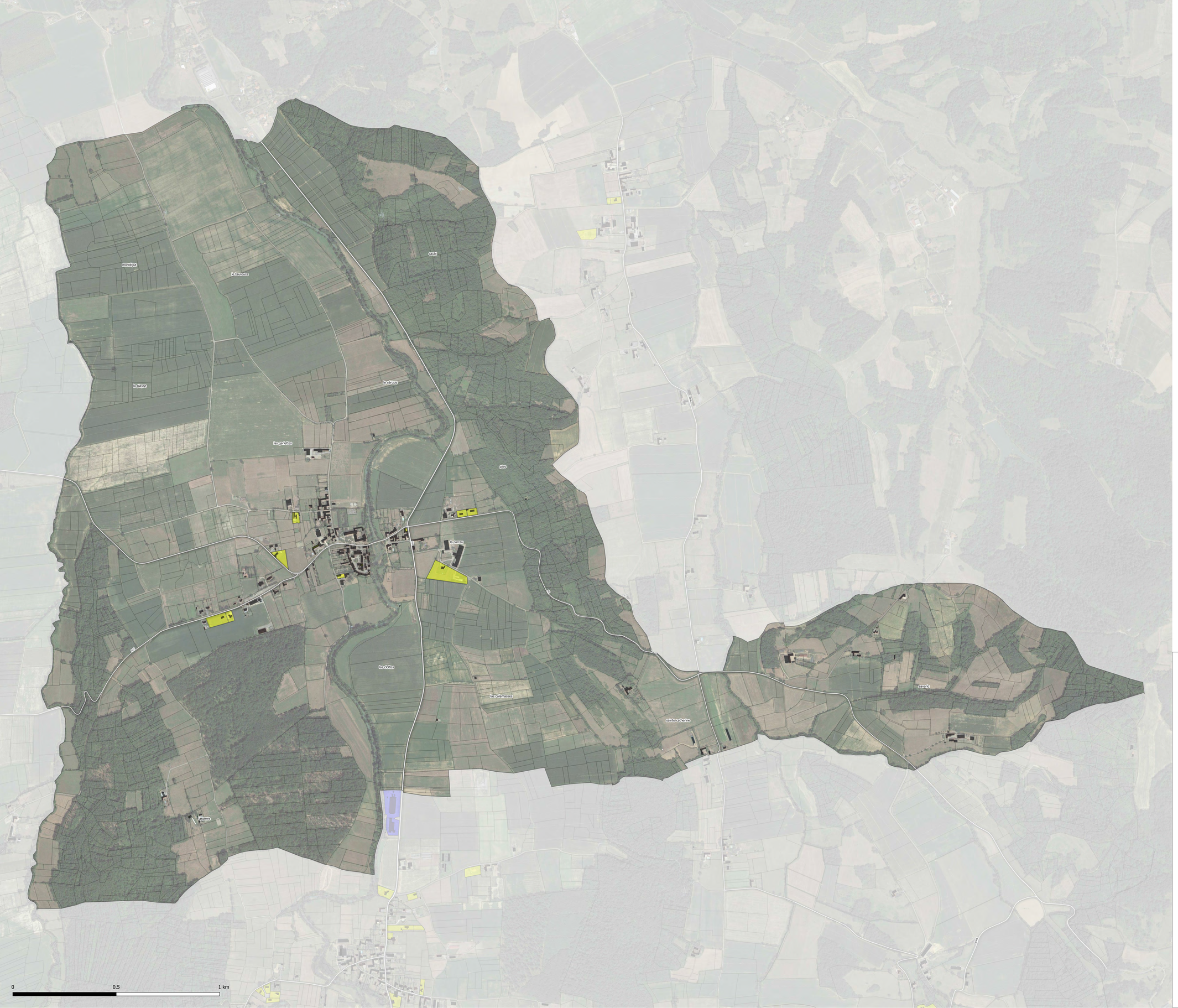

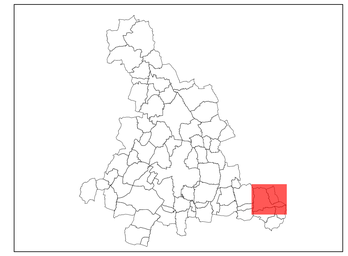

Destination des espaces consommés
- Habitat
- Bâtiment agricole ou industriel
- Bâtiment commercial ou de service
- Equipement
- Carrière, ruines, château d'eau, etc

CITADIA

Citadia Conseil - 12 Rue Edouard Branly 82000 MONTAUBAN / Tel : 05.63.92.11.41 / Fax : 05.63.93.25.47 / Mail : sud-ouest@citadia.com

[INTELLIGENCE DES TERRITOIRES]

adour madiran
COMMUNAUTÉ DE COMMUNES

Saint-Sever-de-Rustan

PLAN LOCAL D'URBANISME intercommunal

Analyse de la consommation d'espaces
Destination des espaces consommés

Vu pour être annexé à la délibération du Conseil Communautaire approuvant le PLUi Adour Madiran en date du : 25 novembre 2021

Echelle : 1:5792

Maître d'ouvrage : Communauté de Communes Adour Madiran
Mission: PLUi de la Communauté de Communes Adour Madiran
Sources: BD TOPO® et BD Parcellaire®: Institut National de l'Information Géographique et forestière©
Réalisation: Citadia Conseil© le 16.11.2021



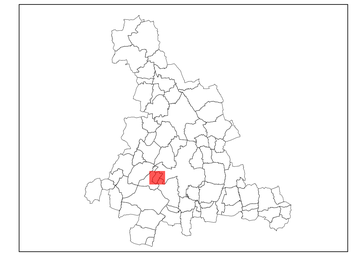

Destination des espaces consommés
- Habitat
- Bâtiment agricole ou industriel
- Bâtiment commercial ou de service
- Equipement
- Carrière, ruines, château d'eau, etc

CITADIA
Citadia Conseil - 12 Rue Edouard Branly 82000 MONTAUBAN / Tel : 05.63.92.11.41 / Fax : 05.63.93.25.47 / Mail : sud-ouest@citadia.com
[INTELLIGENCE DES TERRITOIRES]

adour madiran
COMMUNAUTÉ DE COMMUNES

Sanous

PLAN LOCAL D'URBANISME intercommunal

Analyse de la consommation d'espaces
Destination des espaces consommés

Vu pour être annexé à la délibération du Conseil Communautaire approuvant le PLUi Adour Madiran en date du : 25 novembre 2021

Echelle : 1:2563

Maître d'ouvrage : Communauté de Communes Adour Madiran
Mission: PLUi de la Communauté de Communes Adour Madiran
Sources: BD TOPO® et BD Parcellaire®: Institut National de l'Information Géographique et forestière©
Réalisation: Citadia Conseil© le 16.11.2021



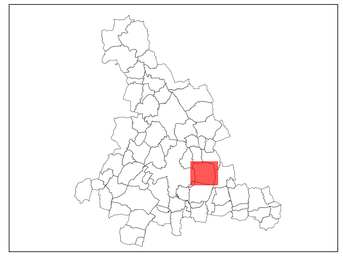

Consommé depuis l'arrêt du PLUi

Destination des espaces consommés

- Habitat
- Bâtiment agricole ou industriel
- Bâtiment commercial ou de service
- Equipement
- Carrière, ruines, château d'eau, etc

CITADIA

Citadia Conseil - 12 Rue Edouard Branly 82000 MONTAUBAN / Tel : 05.63.92.11.41 / Fax : 05.63.93.25.47 / Mail : sud-ouest@citadia.com

[INTELLIGENCE DES TERRITOIRES]

adour madiran

COMMUNAUTÉ DE COMMUNES

Sarriac-Bigorre

PLAN LOCAL D'URBANISME intercommunal

Analyse de la consommation d'espaces
Destination des espaces consommés

Vu pour être annexé à la délibération du Conseil Communautaire approuvant le PLUi Adour Madiran en date du : 25 novembre 2021

Echelle : 1:4567

Maître d'ouvrage : Communauté de Communes Adour Madiran
Mission: PLUi de la Communauté de Communes Adour Madiran
Sources: BD TOPO® et BD Parcellaire®: Institut National de l'Information Géographique et forestière©
Réalisation: Citadia Conseil© le 16.11.2021



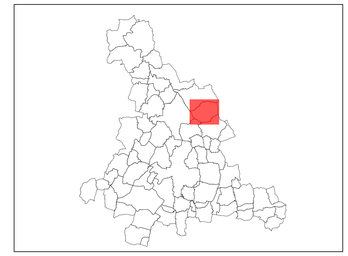

Destination des espaces consommés
- Habitat
- Bâtiment agricole ou industriel
- Bâtiment commercial ou de service
- Equipement
- Carrière, ruines, château d'eau, etc

CITADIA

Citadia Conseil - 12 Rue Edouard Branly 82000 MONTAUBAN / Tel : 05.63.92.11.41 / Fax : 05.63.93.25.47 / Mail : sud-ouest@citadia.com

[INTELLIGENCE DES TERRITOIRES]

adour madiran
COMMUNAUTÉ DE COMMUNES

Sauveterre

PLAN LOCAL D'URBANISME intercommunal

Analyse de la consommation d'espaces
Destination des espaces consommés

Vu pour être annexé à la délibération du Conseil Communautaire approuvant le PLUi Adour Madiran en date du : 25 novembre 2021

Echelle : 1:4831

Maître d'ouvrage : Communauté de Communes Adour Madiran
Mission: PLUi de la Communauté de Communes Adour Madiran
Sources: BD TOPO® et BD Parcellaire®: Institut National de l'Information Géographique et forestière©
Réalisation: Citadia Conseil© le 16.11.2021

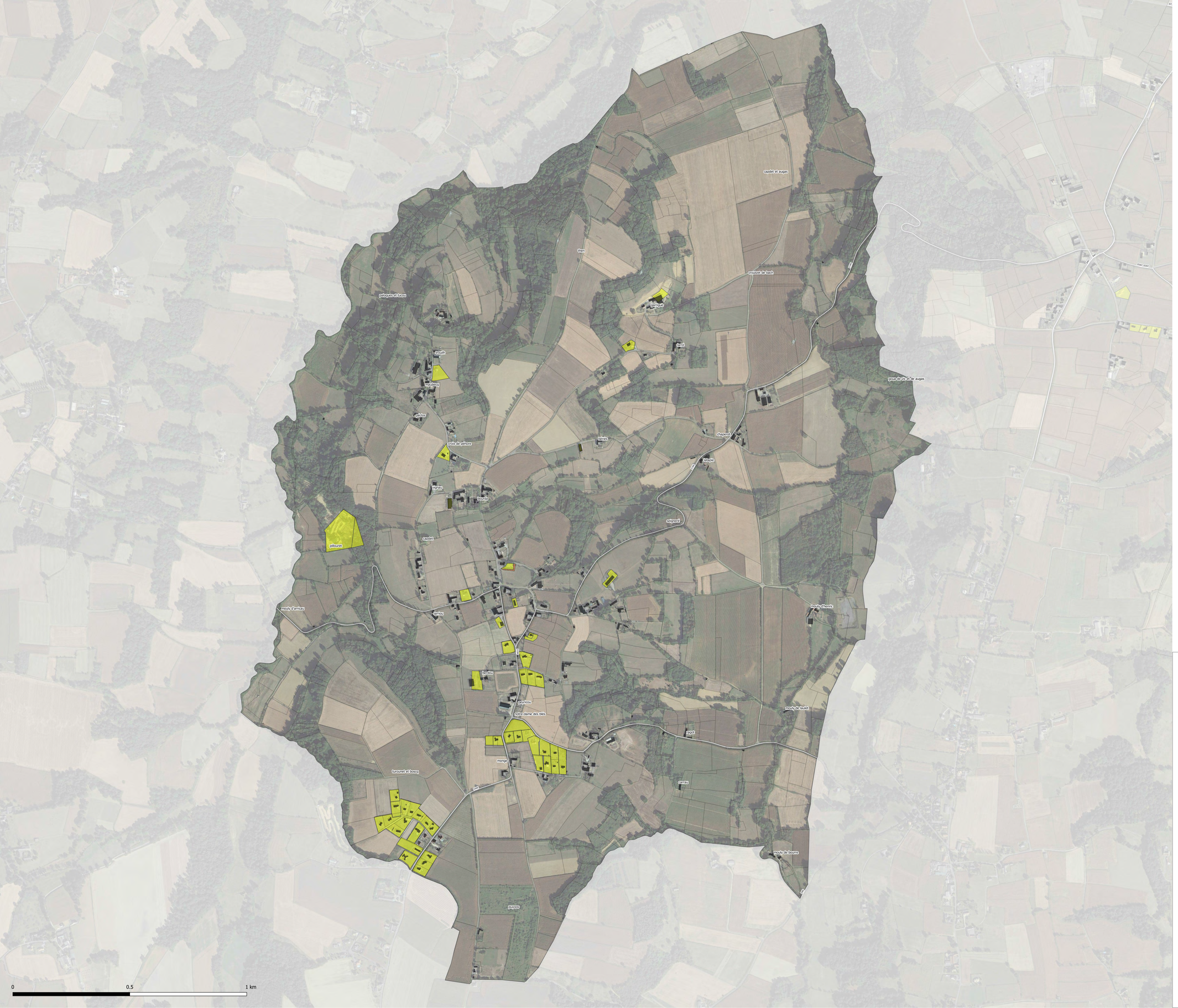

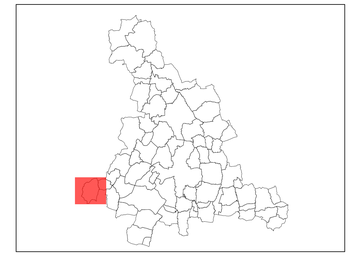

Destination des espaces consommés
- Habitat
- Bâtiment agricole ou industriel
- Bâtiment commercial ou de service
- Equipement
- Carrière, ruines, château d'eau, etc

CITADIA

Citadia Conseil - 12 Rue Edouard Branly 60000 MONTAUBAN / Tel : 05.63.92.11.41 / Fax : 05.63.93.25.47 / Mail : sud-ouest@citadia.com

[INTELLIGENCE DES TERRITOIRES]

adour madiran
COMMUNAUTÉ DE COMMUNES

Sedze-Maubecq

PLAN LOCAL D'URBANISME intercommunal

Analyse de la consommation d'espaces
Destination des espaces consommés

Vu pour être annexé à la délibération du Conseil Communautaire approuvant le PLUi Adour Madiran en date du : 25 novembre 2021

Echelle : 1:5121

Maître d'ouvrage : Communauté de Communes Adour Madiran
Mission: PLUi de la Communauté de Communes Adour Madiran
Sources: BD TOPO® et BD Parcellaire®: Institut National de l'Information Géographique et forestière©
Réalisation: Citadia Conseil© le 16.11.2021



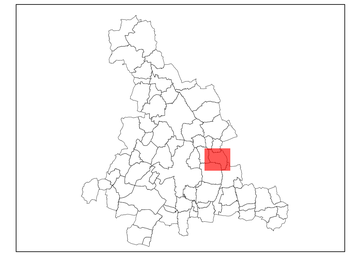

Destination des espaces consommés

- Habitat
- Bâtiment agricole ou industriel
- Bâtiment commercial ou de service
- Equipement
- Carrière, ruines, château d'eau, etc

CITADIA

Citadia Conseil - 12 Rue Edouard Branly 92000 MONTAUBAN / Tel : 05.63.92.11.41 / Fax : 05.63.93.25.47 / Mail : sud-ouest@citadia.com

[INTELLIGENCE DES TERRITOIRES]

adour madiran
COMMUNAUTÉ DE COMMUNES

Ségalas

PLAN LOCAL D'URBANISME intercommunal

Analyse de la consommation d'espaces
Destination des espaces consommés

Vu pour être annexé à la délibération du Conseil Communautaire approuvant le PLUi Adour Madiran en date du : 25 novembre 2021

Echelle : 1:4252

Maître d'ouvrage : Communauté de Communes Adour Madiran
Mission: PLUi de la Communauté de Communes Adour Madiran
Sources: BD TOPO® et BD Parcellaire®: Institut National de l'Information Géographique et forestière©
Réalisation: Citadia Conseil© le 16.11.2021



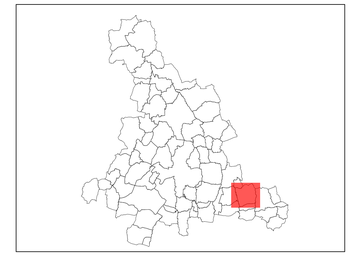

Destination des espaces consommés
- Habitat
- Bâtiment agricole ou industriel
- Bâtiment commercial ou de service
- Equipement
- Carrière, ruines, château d'eau, etc

CITADIA

Citadia Conseil - 12 Rue Edouard Branly 82000 MONTAUBAN / Tel : 05.63.92.11.41 / Fax : 05.63.93.25.47 / Mail : sud-conseil@citadia.com

[INTELLIGENCE DES TERRITOIRES]

adour madiran
COMMUNAUTÉ DE COMMUNES

Sénac

PLAN LOCAL D'URBANISME intercommunal

Analyse de la consommation d'espaces
Destination des espaces consommés

Vu pour être annexé à la délibération du Conseil Communautaire approuvant le PLUi Adour Madiran en date du : 25 novembre 2021

Echelle : 1:4754

Maître d'ouvrage : Communauté de Communes Adour Madiran
Mission: PLUi de la Communauté de Communes Adour Madiran
Sources: BD TOPO® et BD Parcellaire®: Institut National de l'Information Géographique et forestière©
Réalisation: Citadia Conseil© le 16.11.2021

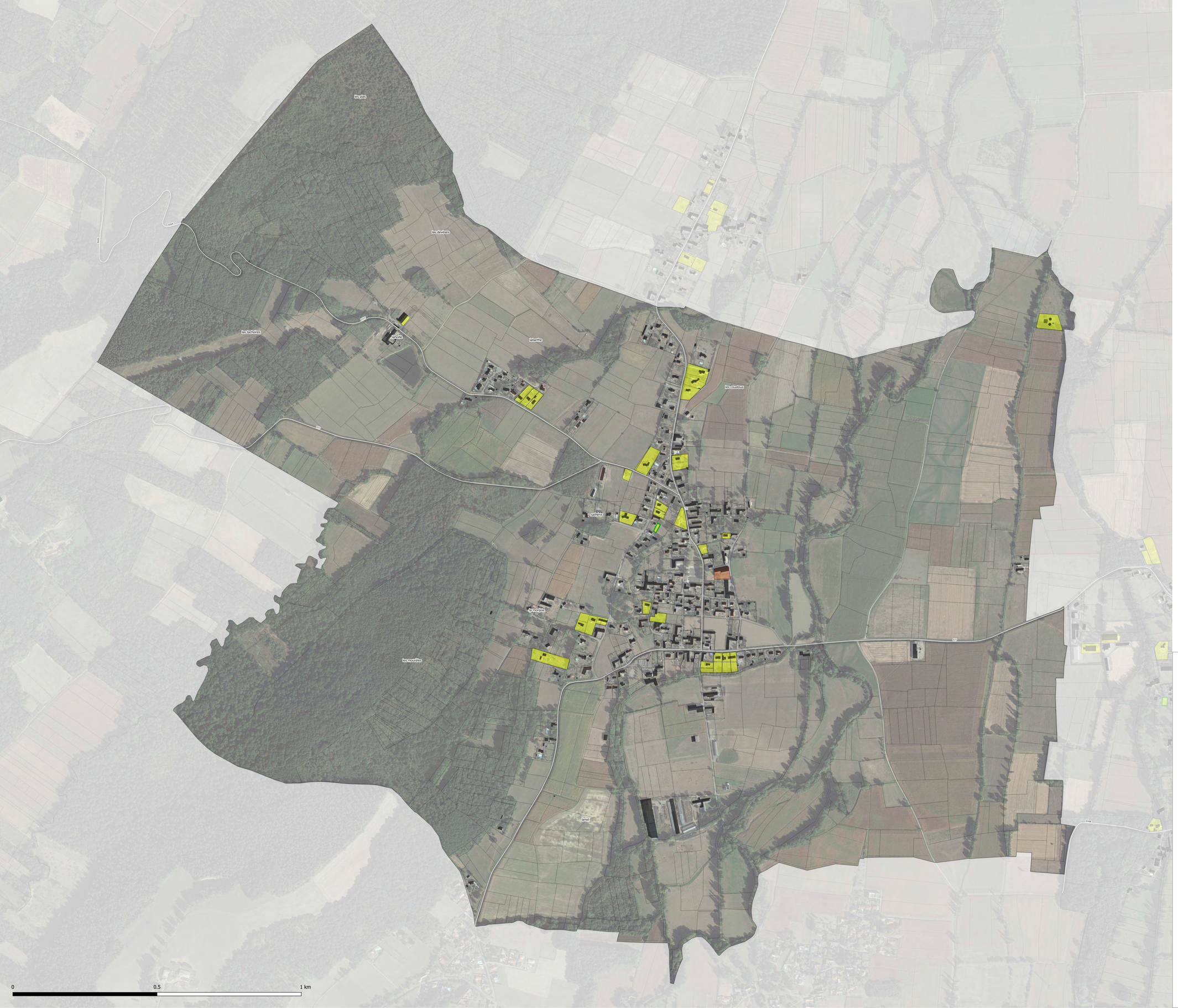

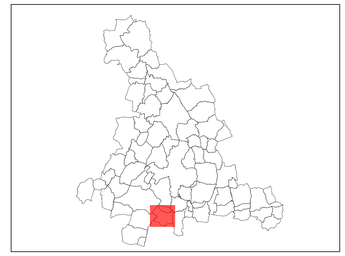

Consommé depuis l'arrêt du PLUi

Destination des espaces consommés

- Habitat
- Bâtiment agricole ou industriel
- Bâtiment commercial ou de service
- Equipement
- Carrière, ruines, château d'eau, etc

CITADIA

Citadia Conseil - 12 Rue Edouard Branly 92000 MONTAUBAN / Tel : 05.63.92.11.41 / Fax : 05.63.93.25.47 / Mail : sud-ouest@citadia.com

[INTELLIGENCE DES TERRITOIRES]

adour madiran

COMMUNAUTÉ DE COMMUNES

Siarrouy

PLAN LOCAL D'URBANISME intercommunal

Analyse de la consommation d'espaces
Destination des espaces consommés

Vu pour être annexé à la délibération du Conseil Communautaire approuvant le PLUi Adour Madiran en date du : 25 novembre 2021

Echelle : 1:4153

Maître d'ouvrage : Communauté de Communes Adour Madiran
Mission: PLUi de la Communauté de Communes Adour Madiran
Sources: BD TOPO® et BD Parcellaire®: Institut National de l'Information Géographique et forestière©
Réalisation: Citadia Conseil© le 16.11.2021

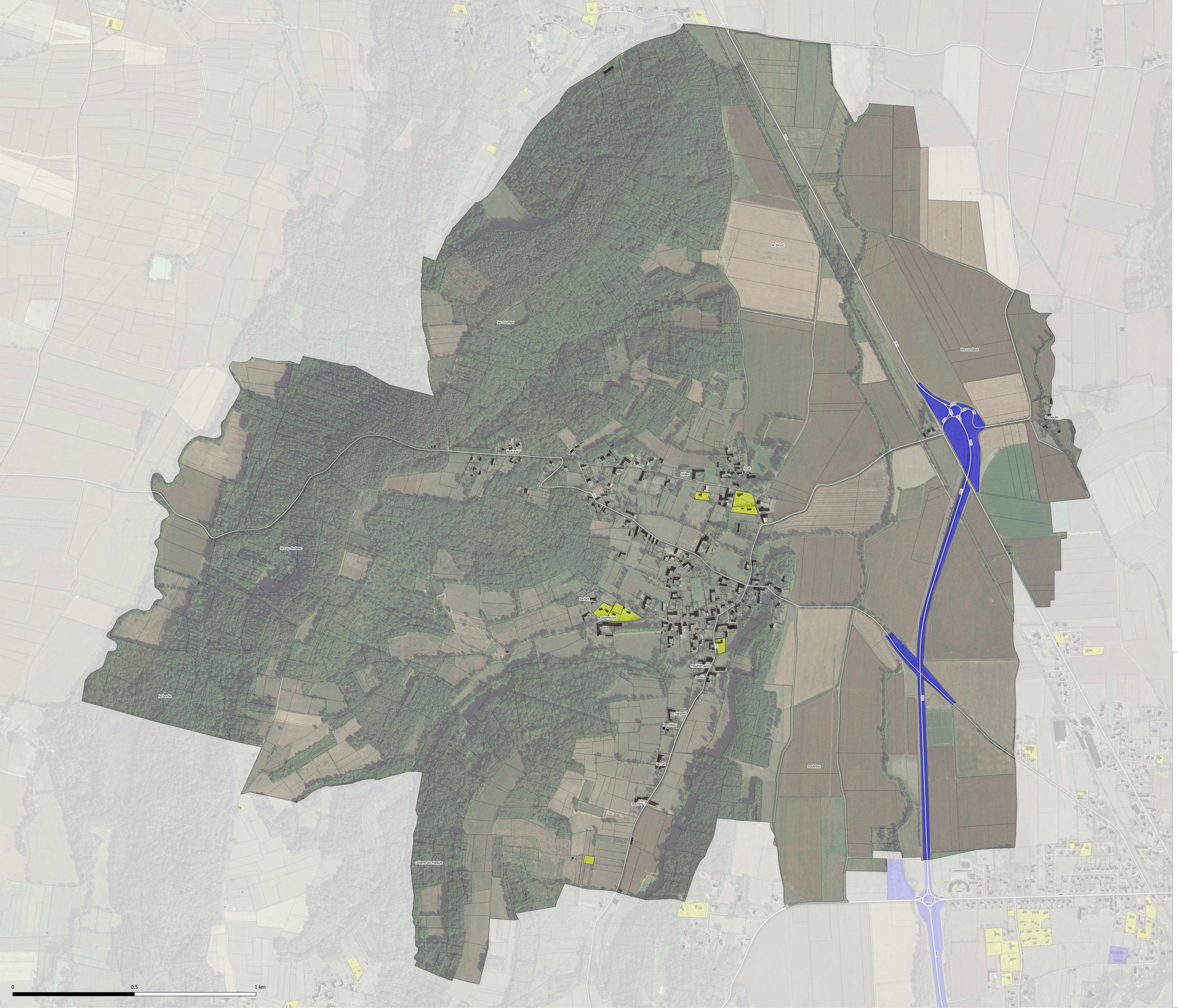

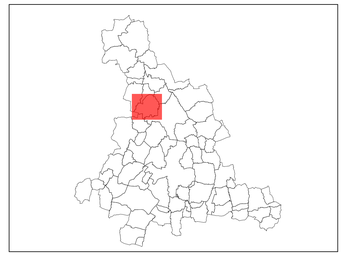

Destination des espaces consommés
- Habitat
- Bâtiment agricole ou industriel
- Bâtiment commercial ou de service
- Equipement
- Carrière, ruines, château d'eau, etc

CITADIA

Citadia Conseil - 12 Rue Edouard Branly 82000 MONTAUBAN / Tel : 05.63.92.11.41 / Fax : 05.63.93.25.47 / Mail : sud-ouest@citadia.com

[INTELLIGENCE DES TERRITOIRES]

adour madiran
COMMUNAUTÉ DE COMMUNES

Sombrun

PLAN LOCAL D'URBANISME intercommunal

Analyse de la consommation d'espaces
Destination des espaces consommés

Vu pour être annexé à la délibération du Conseil Communautaire approuvant le PLUi Adour Madiran en date du : 25 novembre 2021

Echelle : 1:4926

Maître d'ouvrage : Communauté de Communes Adour Madiran
Mission: PLUi de la Communauté de Communes Adour Madiran
Sources: BD TOPO® et BD Parcellaire®: Institut National de l'Information Géographique et forestière©
Réalisation: Citadia Conseil© le 16.11.2021

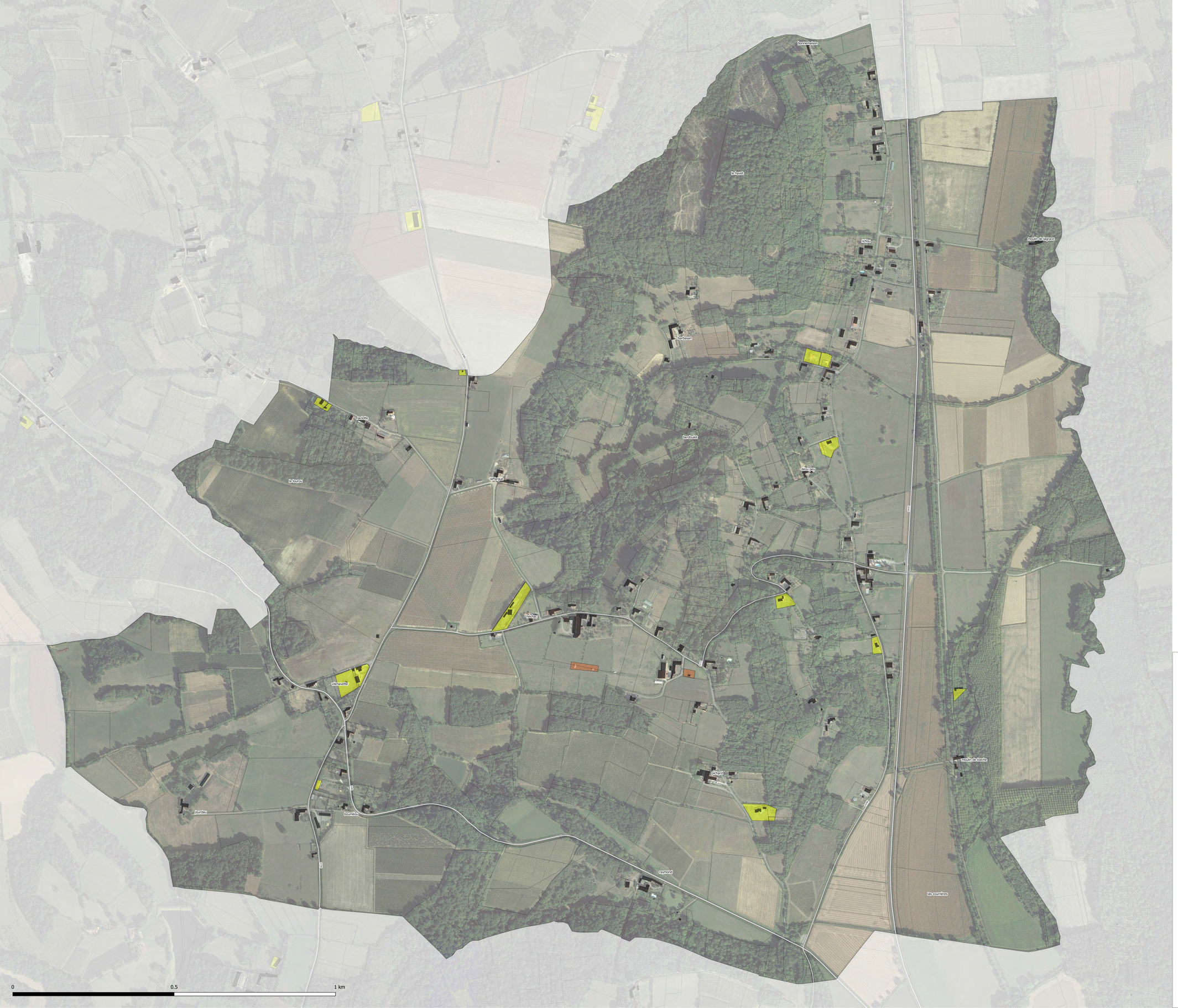

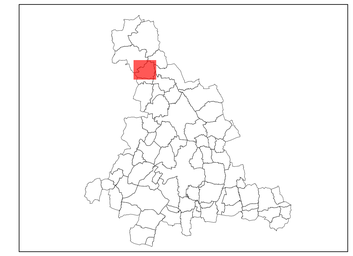

Destination des espaces consommés
- Habitat
- Bâtiment agricole ou industriel
- Bâtiment commercial ou de service
- Equipement
- Carrière, ruines, château d'eau, etc

CITADIA

Citadia Conseil - 12 Rue Edouard Branly 82000 MONTAUBAN / Tel : 05.63.92.11.41 / Fax : 05.63.93.25.47 / Mail : sud-ouest@citadia.com

[INTELLIGENCE DES TERRITOIRES]

adour madiran
COMMUNAUTÉ DE COMMUNES

Soublecause

PLAN LOCAL D'URBANISME intercommunal

Analyse de la consommation d'espaces
Destination des espaces consommés

Vu pour être annexé à la délibération du Conseil Communautaire approuvant le PLUi Adour Madiran en date du : 25 novembre 2021

Echelle : 1:3713

Maître d'ouvrage : Communauté de Communes Adour Madiran
Mission: PLUi de la Communauté de Communes Adour Madiran
Sources: BD TOPO® et BD Parcellaire®: Institut National de l'Information Géographique et forestière©
Réalisation: Citadia Conseil© le 16.11.2021



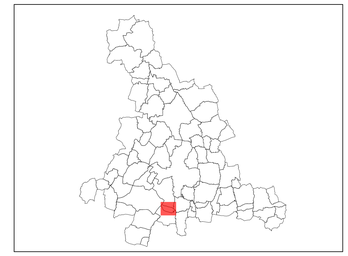

Destination des espaces consommés
- Habitat
- Bâtiment agricole ou industriel
- Bâtiment commercial ou de service
- Equipement
- Carrière, ruines, château d'eau, etc

CITADIA
Citadia Conseil - 12 Rue Edouard Branly 82000 MONTAUBAN / Tel : 05.63.92.11.41 / Fax : 05.63.93.25.47 / Mail : sud-ouest@citadia.com
[INTELLIGENCE DES TERRITOIRES]

adour madiran
COMMUNAUTÉ DE COMMUNES

Talazac

PLAN LOCAL D'URBANISME intercommunal

Analyse de la consommation d'espaces
Destination des espaces consommés

Vu pour être annexé à la délibération du Conseil Communautaire approuvant le PLUi Adour Madiran en date du : 25 novembre 2021

Echelle : 1:2532

Maître d'ouvrage : Communauté de Communes Adour Madiran
Mission: PLUi de la Communauté de Communes Adour Madiran
Sources: BD TOPO® et BD Parcellaire®: Institut National de l'Information Géographique et forestière©
Réalisation: Citadia Conseil© le 16.11.2021



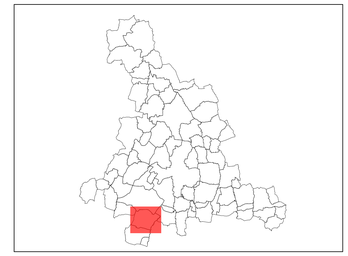

Destination des espaces consommés
- Habitat
- Bâtiment agricole ou industriel
- Bâtiment commercial ou de service
- Equipement
- Carrière, ruines, château d'eau, etc

CITADIA

Citadia Conseil - 12 Rue Edouard Branly 82000 MONTAUBAN / Tel : 05.63.92.11.41 / Fax : 05.63.93.25.47 / Mail : sud-ouest@citadia.com

[INTELLIGENCE DES TERRITOIRES]

adour madiran
COMMUNAUTÉ DE COMMUNES

Tarasteix

PLAN LOCAL D'URBANISME intercommunal

Analyse de la consommation d'espaces
Destination des espaces consommés

Vu pour être annexé à la délibération du Conseil Communautaire approuvant le PLUi Adour Madiran en date du : 25 novembre 2021

Echelle : 1:5093

Maître d'ouvrage : Communauté de Communes Adour Madiran
Mission: PLUi de la Communauté de Communes Adour Madiran
Sources: BD TOPO® et BD Parcellaire®: Institut National de l'Information Géographique et forestière©
Réalisation: Citadia Conseil© le 16.11.2021

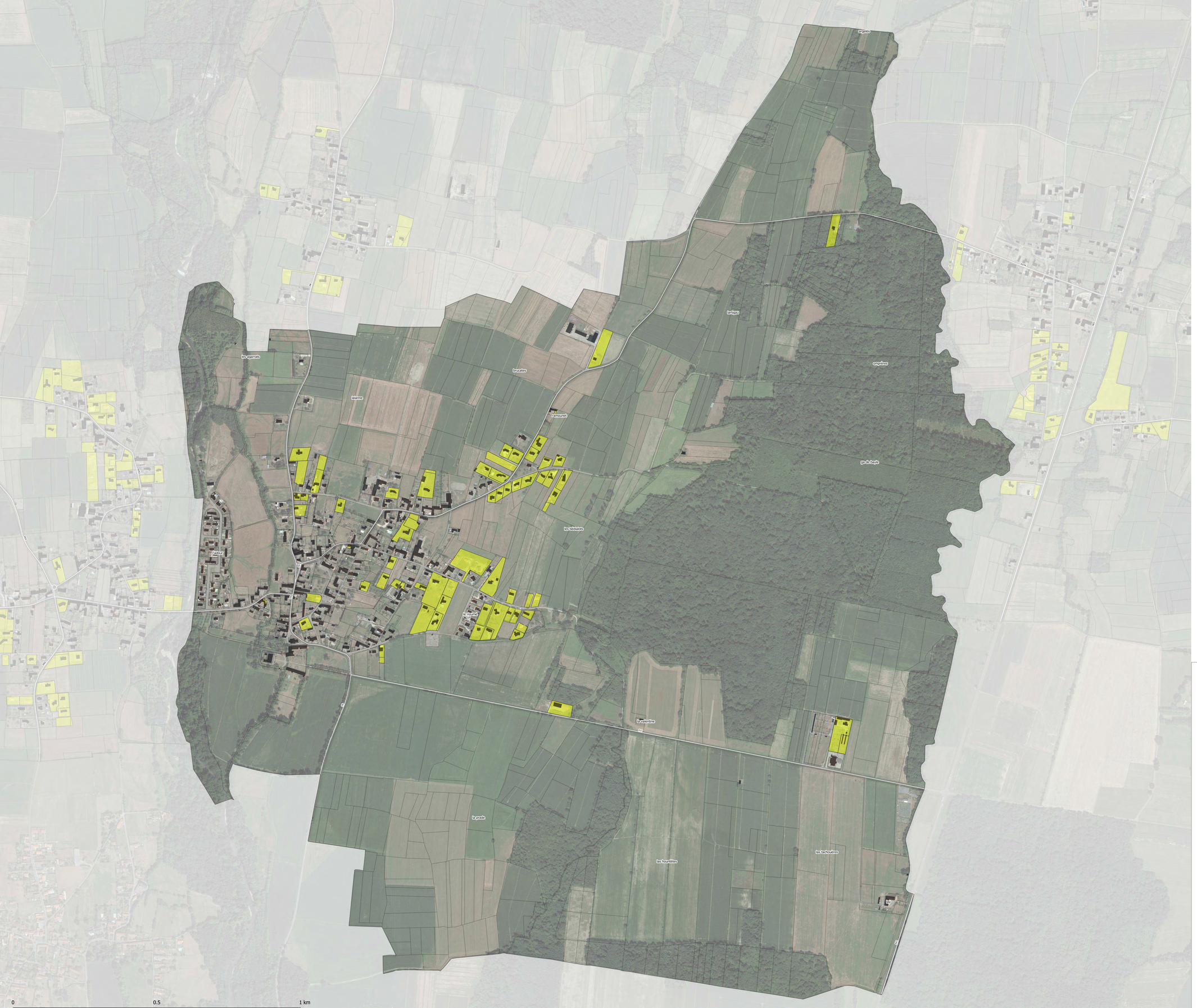

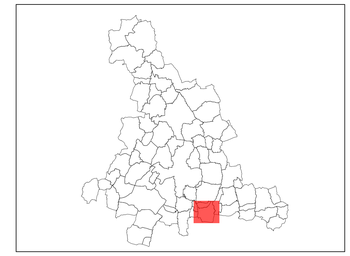

Destination des espaces consommés
- Habitat
- Bâtiment agricole ou industriel
- Bâtiment commercial ou de service
- Equipement
- Carrière, ruines, château d'eau, etc

CITADIA

Citadia Conseil - 12 Rue Edouard Branly 92000 MONTAUBAN / Tel : 05.63.92.11.41 / Fax : 05.63.93.25.47 / Mail : sud-ouest@citadia.com

[INTELLIGENCE DES TERRITOIRES]

adour madiran
COMMUNAUTÉ DE COMMUNES

Tostat

PLAN LOCAL D'URBANISME intercommunal

Analyse de la consommation d'espaces
Destination des espaces consommés

Vu pour être annexé à la délibération du Conseil Communautaire approuvant le PLUi Adour Madiran en date du : 25 novembre 2021

Echelle : 1:4234

Maître d'ouvrage : Communauté de Communes Adour Madiran
Mission: PLUi de la Communauté de Communes Adour Madiran
Sources: BD TOPO® et BD Parcellaire®: Institut National de l'Information Géographique et forestière©
Réalisation: Citadia Conseil© le 16.11.2021

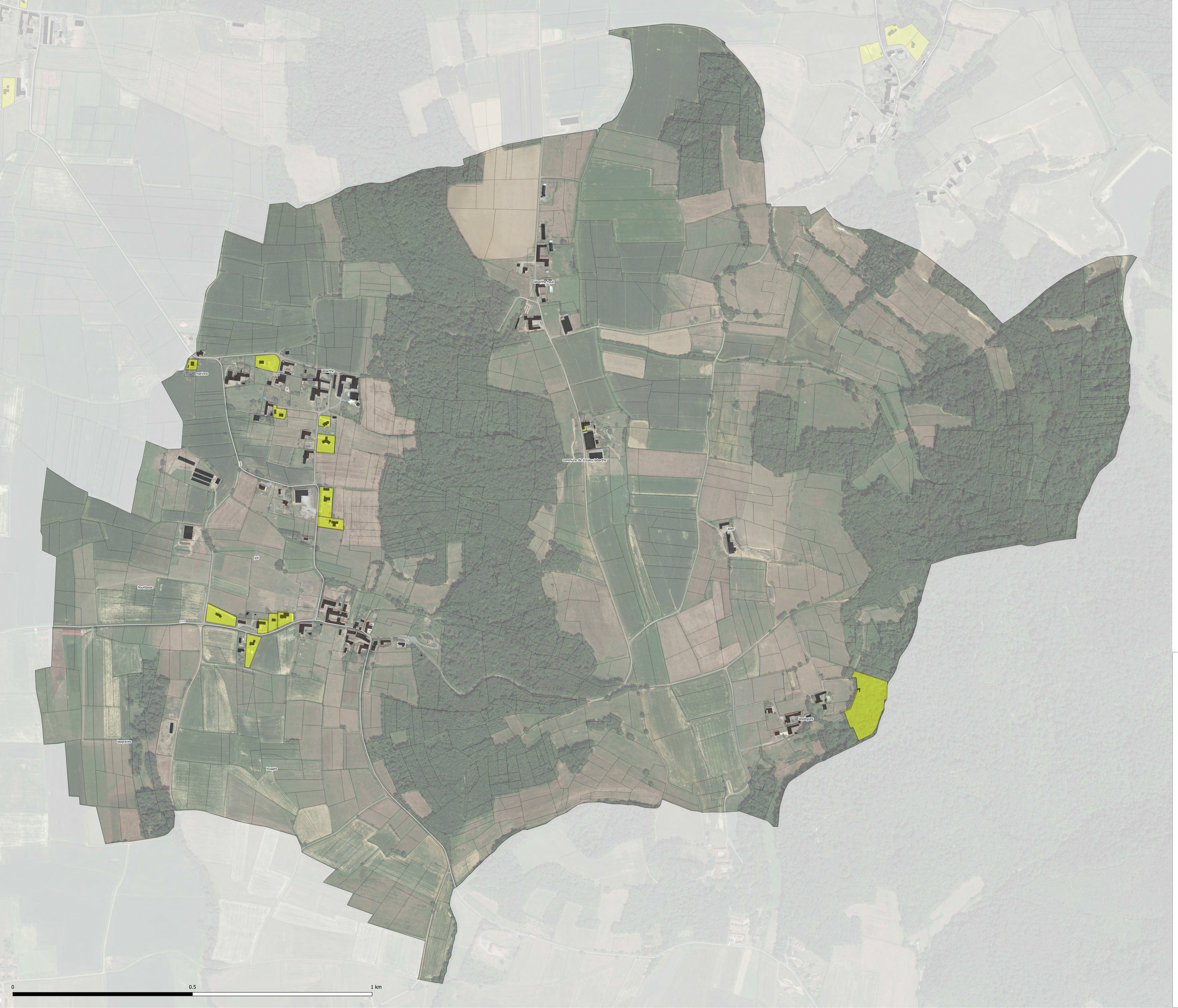

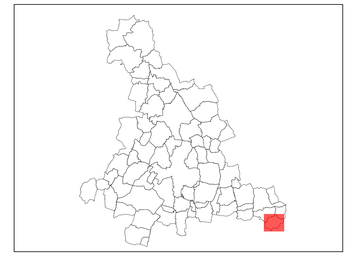

Destination des espaces consommés
- Habitat
- Bâtiment agricole ou industriel
- Bâtiment commercial ou de service
- Equipement
- Carrière, ruines, château d'eau, etc

CITADIA

Citadia Conseil - 12 Rue Edouard Branly 82000 MONTAUBAN / Tel : 05.63.92.11.41 / Fax : 05.63.93.25.47 / Mail : sud-ouest@citadia.com

[INTELLIGENCE DES TERRITOIRES]

adour madiran
COMMUNAUTÉ DE COMMUNES

Trouley-Labarthe

PLAN LOCAL D'URBANISME intercommunal

Analyse de la consommation d'espaces
Destination des espaces consommés

Vu pour être annexé à la délibération du Conseil Communautaire approuvant le PLUi Adour Madiran en date du : 25 novembre 2021

Echelle : 1:3334

Maître d'ouvrage : Communauté de Communes Adour Madiran
Mission: PLUi de la Communauté de Communes Adour Madiran
Sources: BD TOPO® et BD Parcellaire®: Institut National de l'Information Géographique et forestière©
Réalisation: Citadia Conseil© le 16.11.2021



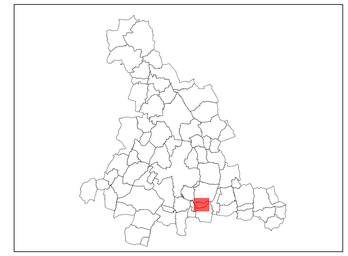

Destination des espaces consommés
- Habitat
- Bâtiment agricole ou industriel
- Bâtiment commercial ou de service
- Equipement
- Carrière, ruines, château d'eau, etc

CITADIA

Citadia Conseil - 12 Rue Edouard Branly 82000 MONTAUBAN / Tel : 05.63.92.11.41 / Fax : 05.63.93.25.47 / Mail : sud-ouest@citadia.com

[INTELLIGENCE DES TERRITOIRES]

adour madiran
COMMUNAUTÉ DE COMMUNES

Ugnouas

PLAN LOCAL D'URBANISME intercommunal

Analyse de la consommation d'espaces
Destination des espaces consommés

Vu pour être annexé à la délibération du Conseil Communautaire approuvant le PLUi Adour Madiran en date du : 25 novembre 2021

Echelle : 1:2581

Maître d'ouvrage : Communauté de Communes Adour Madiran
Mission: PLUi de la Communauté de Communes Adour Madiran
Sources: BD TOPO® et BD Parcellaire®: Institut National de l'Information Géographique et forestière©
Réalisation: Citadia Conseil© le 16.11.2021

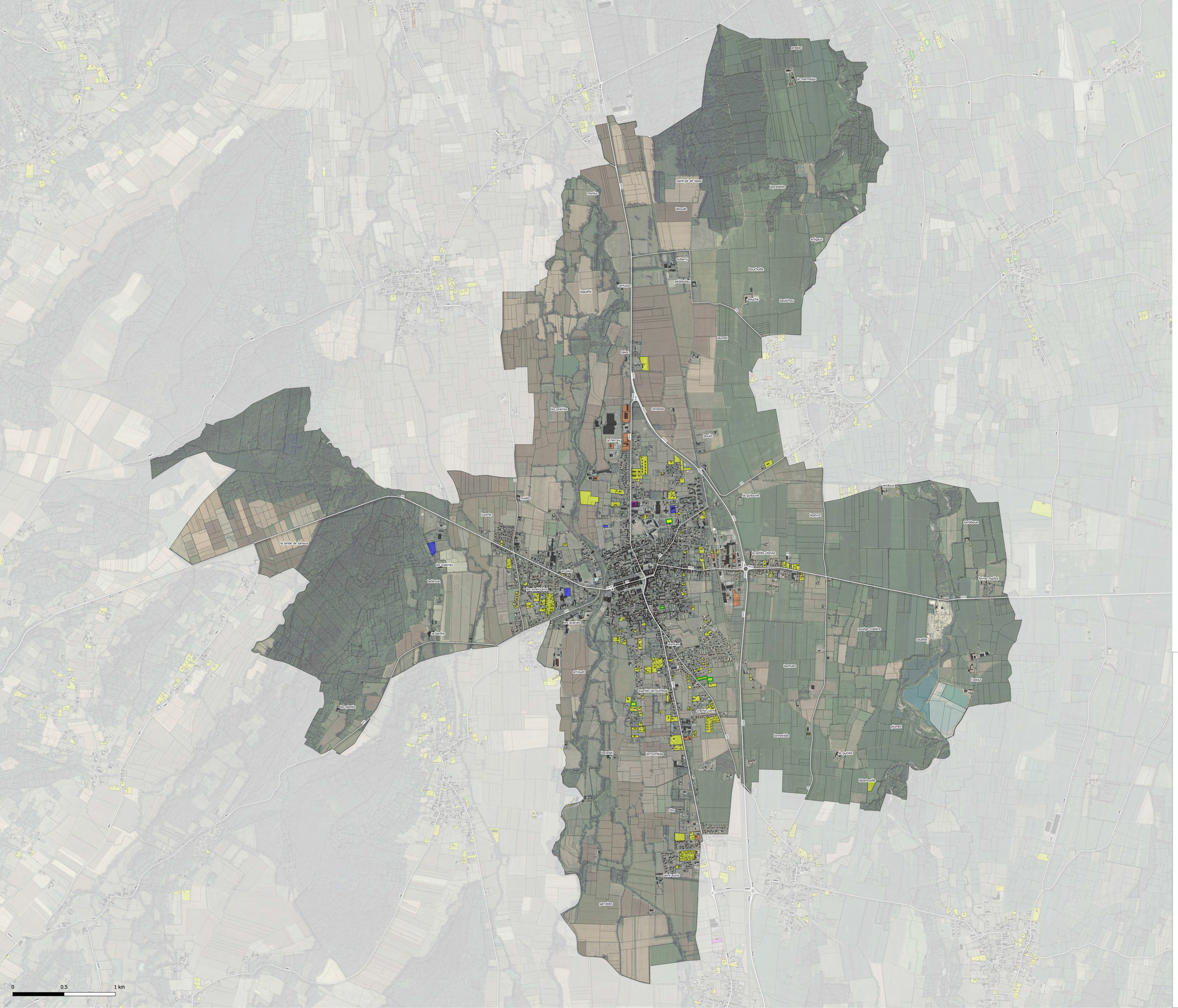

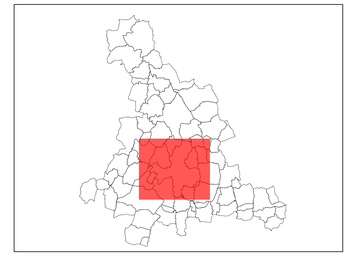

Consommé depuis l'arrêt du PLUi

Destination des espaces consommés

- Habitat
- Bâtiment agricole ou industriel
- Bâtiment commercial ou de service
- Equipement
- Carrière, ruines, château d'eau, etc

CITADIA

Citadia Conseil - 12 Rue Edouard Branly 92000 MONTAUBAN / Tel : 05.63.92.11.41 / Fax : 05.63.93.25.47 / Mail : sud-ouest@citadia.com

[INTELLIGENCE DES TERRITOIRES]

adour madiran

COMMUNAUTÉ DE COMMUNES

Vic-en-Bigorre

PLAN LOCAL D'URBANISME intercommunal

Analyse de la consommation d'espaces
Destination des espaces consommés

Vu pour être annexé à la délibération du Conseil Communautaire approuvant le PLUi Adour Madiran en date du : 25 novembre 2021

Echelle : 1:11681

Maître d'ouvrage : Communauté de Communes Adour Madiran
Mission: PLUi de la Communauté de Communes Adour Madiran
Sources: BD TOPO® et BD Parcellaire®: Institut National de l'Information Géographique et forestière©
Réalisation: Citadia Conseil© le 16.11.2021

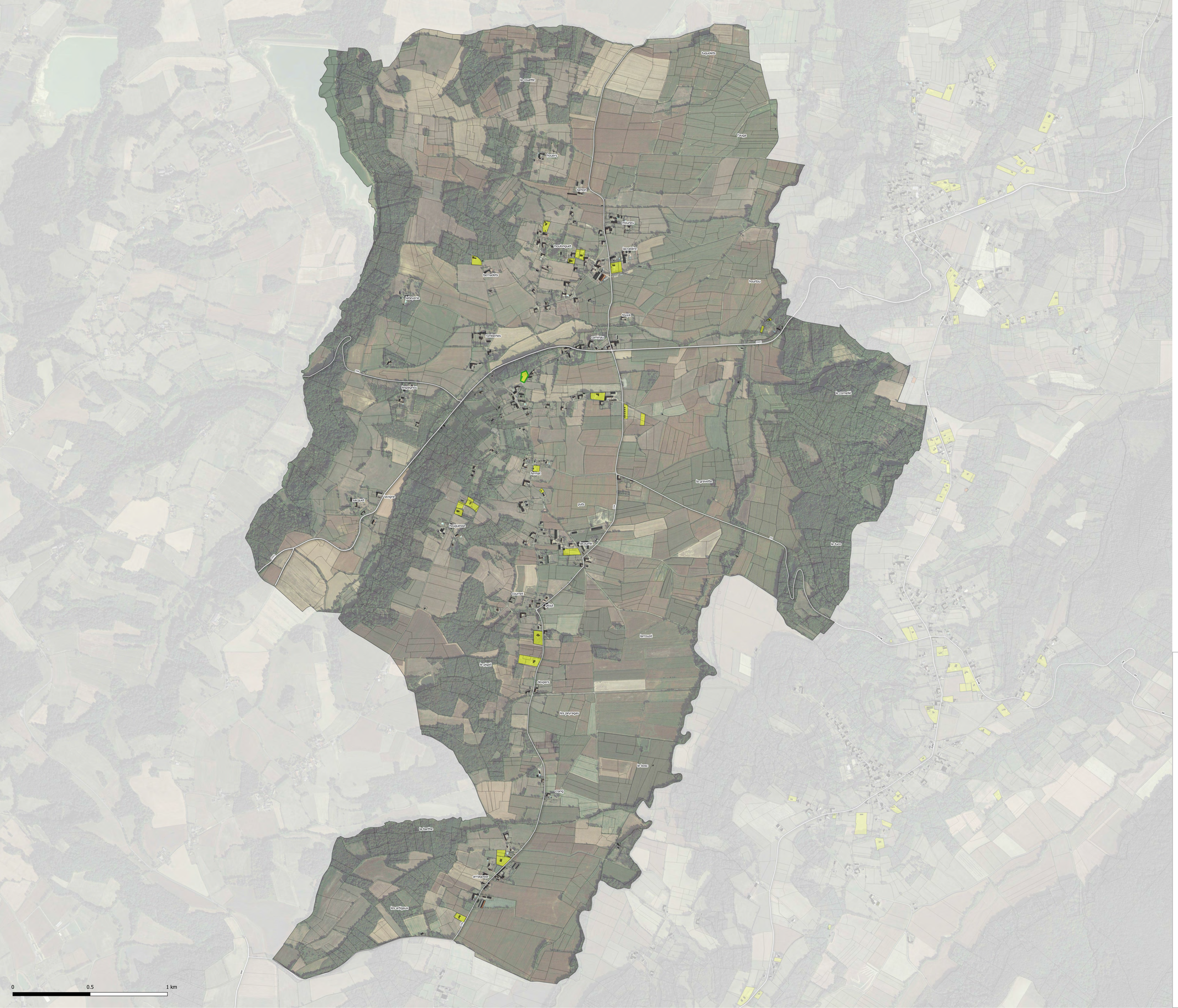

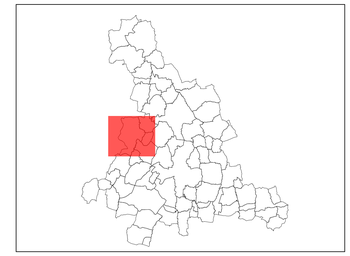

Consommé depuis l'arrêt du PLUi

Destination des espaces consommés

- Habitat
- Bâtiment agricole ou industriel
- Bâtiment commercial ou de service
- Equipement
- Carrière, ruines, château d'eau, etc

CITADIA

Citadia Conseil - 12 Rue Edouard Branly 60000 MONTAUBAN / Tel : 05.63.92.11.41 / Fax : 05.63.93.25.47 / Mail : sud-ouest@citadia.com

[INTELLIGENCE DES TERRITOIRES]

adour madiran

COMMUNAUTÉ DE COMMUNES

Vidouze

PLAN LOCAL D'URBANISME intercommunal

Analyse de la consommation d'espaces
Destination des espaces consommés

Vu pour être annexé à la délibération du Conseil Communautaire approuvant le PLUi Adour Madiran en date du : 25 novembre 2021

Echelle : 1:7745

Maître d'ouvrage : Communauté de Communes Adour Madiran
Mission: PLUi de la Communauté de Communes Adour Madiran
Sources: BD TOPO® et BD Parcellaire®: Institut National de l'Information Géographique et forestière©
Réalisation: Citadia Conseil© le 16.11.2021



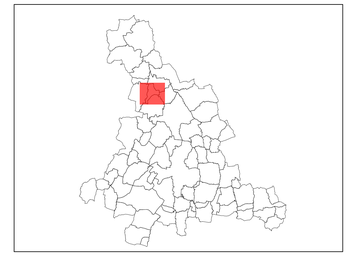

Destination des espaces consommés
- Habitat
- Bâtiment agricole ou industriel
- Bâtiment commercial ou de service
- Equipement
- Carrière, ruines, château d'eau, etc

CITADIA
Citadia Conseil - 12 Rue Edouard Branly 82000 MONTAUBAN / Tel : 05.63.92.11.41 / Fax : 05.63.93.25.47 / Mail : sud-ouest@citadia.com
[INTELLIGENCE DES TERRITOIRES]

adour madiran
COMMUNAUTÉ DE COMMUNES

Villefranque

PLAN LOCAL D'URBANISME intercommunal

Analyse de la consommation d'espaces
Destination des espaces consommés

Vu pour être annexé à la délibération du Conseil Communautaire approuvant le PLUi Adour Madiran en date du : 25 novembre 2021

Echelle : 1:4130

Maître d'ouvrage : Communauté de Communes Adour Madiran
Mission: PLUi de la Communauté de Communes Adour Madiran
Sources: BD TOPO® et BD Parcellaire®: Institut National de l'Information Géographique et forestière©
Réalisation: Citadia Conseil© le 16.11.2021



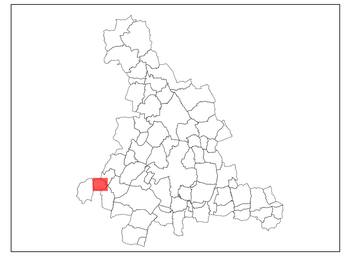

Destination des espaces consommés
- Habitat
- Bâtiment agricole ou industriel
- Bâtiment commercial ou de service
- Equipement
- Carrière, ruines, château d'eau, etc

CITADIA

Citadia Conseil - 12 Rue Edouard Branly 82000 MONTAUBAN / Tel : 05.63.92.11.41 / Fax : 05.63.93.25.47 / Mail : sud-ouest@citadia.com

[INTELLIGENCE DES TERRITOIRES]

adour madiran
COMMUNAUTÉ DE COMMUNES

Villenave-près-Béarn

PLAN LOCAL D'URBANISME intercommunal

Analyse de la consommation d'espaces
Destination des espaces consommés

Vu pour être annexé à la délibération du Conseil Communautaire approuvant le PLUi Adour Madiran en date du : 25 novembre 2021

Echelle : 1:2501

Maître d'ouvrage : Communauté de Communes Adour Madiran
Mission: PLUi de la Communauté de Communes Adour Madiran
Sources: BD TOPO® et BD Parcellaire®: Institut National de l'Information Géographique et forestière©
Réalisation: Citadia Conseil© le 16.11.2021

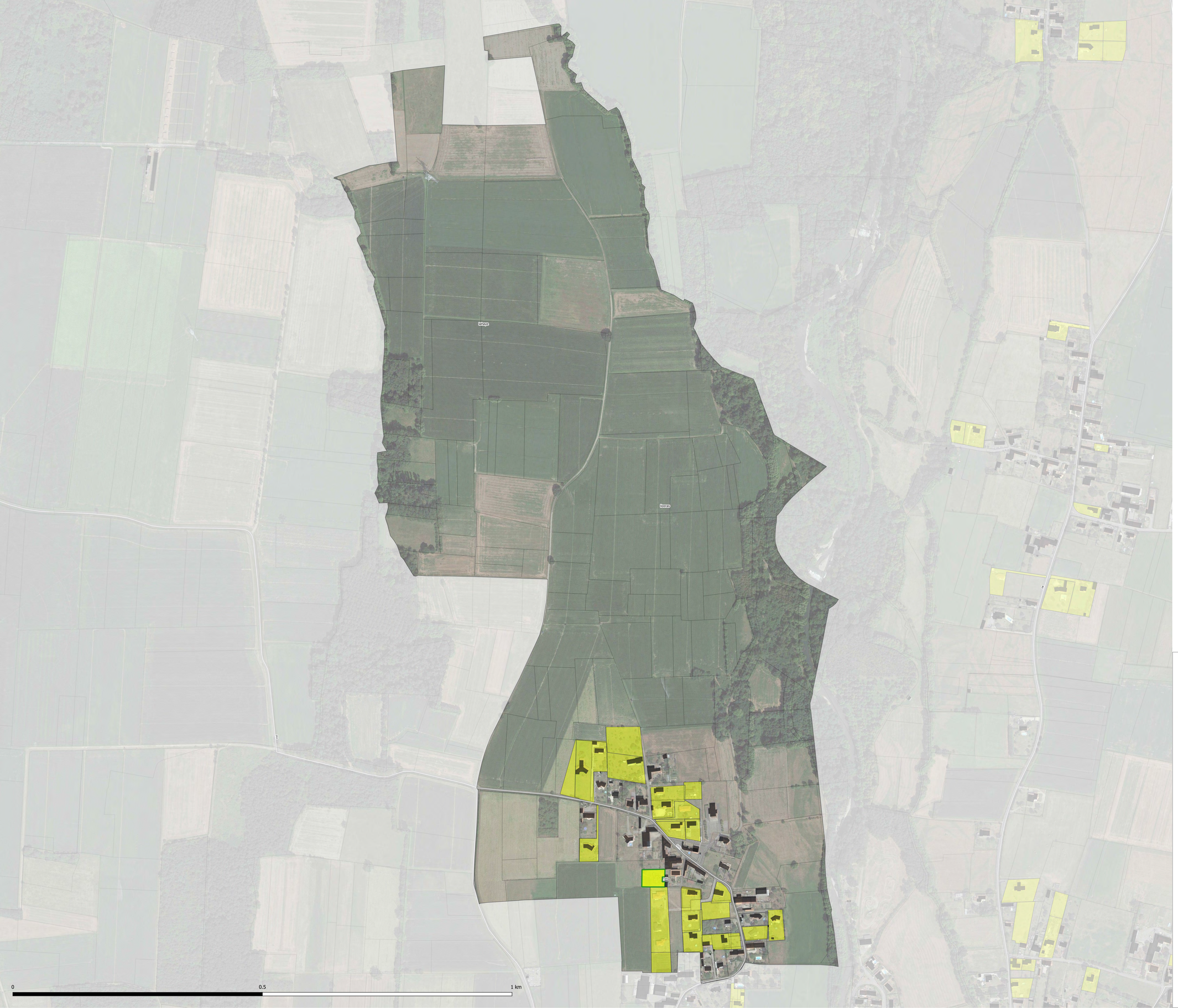

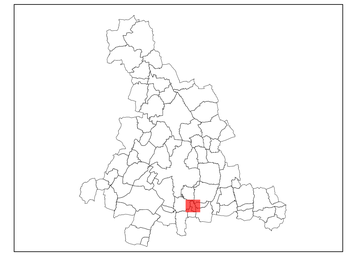

Consommé depuis l'arrêt du PLUi

Destination des espaces consommés

- Habitat
- Bâtiment agricole ou industriel
- Bâtiment commercial ou de service
- Equipement
- Carrière, ruines, château d'eau, etc

CITADIA

Citadia Conseil - 12 Rue Édouard Branly 82000 MONTAUBAN / Tel : 05.63.92.11.41 / Fax : 05.63.93.25.47 / Mail : sud-ouest@citadia.com

[INTELLIGENCE DES TERRITOIRES]

adour madiran
COMMUNAUTÉ DE COMMUNES

Villenave-près-Marsac

PLAN LOCAL D'URBANISME intercommunal

Analyse de la consommation d'espaces
Destination des espaces consommés

Vu pour être annexé à la délibération du Conseil Communautaire approuvant le PLUi Adour Madiran en date du : 25 novembre 2021

Echelle : 1:2400

Maître d'ouvrage : Communauté de Communes Adour Madiran
Mission: PLUi de la Communauté de Communes Adour Madiran
Sources: BD TOPO® et BD Parcellaire®: Institut National de l'Information Géographique et forestière©
Réalisation: Citadia Conseil© le 16.11.2021