Etude

Département de la Mayenne

Diagnostic du système d'assainissement,révision des zonages d'assainissement et schéma directeur d'assainissement de Laval Agglomération

Zonage d'assainissement collectif

Commune de L'Huisserie

N° de planche : 1/1
Date : Octobre 2018
Echelle : 1 / 5 000
Dossier : 180180

sce
Aménagement & environnement
4 rue Viviani - CS 26220
44262 Nantes cedex 2
Email : sce@sce.fr - www.sce.fr
Tél : 02 51 17 29 29
Fax 02 51 17 29 99

Indice	Dates	Modifications	Dessiné	Vérifié
1	23/10/2018	Première version	FPA	AGG

wtr_Zonage assainissement.mxd

110 55 0 110 Mètres

Zonage d'assainissement futur

Réseau d'eaux usées

- Gravitaire
- Refoulement
- Poste de refoulement
- Station d'épuration

Proposition de modification

- Extension à réaliser conformément au zonage d'assainissement (ancien et actuel)
- Secteur complémentaire qui a été desservi par l'assainissement collectif après l'ancien zonage
- Secteur à ajouter à l'assainissement collectif
- Secteur à incertitude AC/ANC
- Secteur à retirer de l'assainissement collectif

LH1
4,1 ha

LH3-AC
7,9 ha

LH4-AC
7,9 ha

LH1-AC
15,9 ha

LH-S3
3 ha

LH-S1
1,4 ha

LH3-AC
0,7 ha

LH-S2
1,1 ha

Etude

Département de la Mayenne

Diagnostic du système d'assainissement,révision des zonages d'assainissement et schéma directeur d'assainissement de Laval Agglomération

Zonage d'assainissement collectif

Commune de Louverné

N° de planche : 1/1
Date : Octobre 2018
Echelle : 1 / 5 000
Dossier : 180180

sce
Aménagement & environnement
4 rue Viviani – CS 26220
44262 Nantes cedex 2
Email : sce@sce.fr - www.sce.fr
Tél 02 51 17 29 29
Fax 02 51 17 29 99

Indice	Dates	Modifications	Dessiné	Vérifié
1	24/10/2018	Première version	FPA	AGG

wtr_Zonage assainissement.mxd

110 55 0 110 Mètres

Zonage d'assainissement futur

Réseau d'eaux usées

- Gravitaire
- Refoulement
- Poste de refoulement
- Station d'épuration

Proposition de modification

- Extension à réaliser conformément au zonage d'assainissement (ancien et actuel)
- Secteur complémentaire qui a été desservi par l'assainissement collectif après l'ancien zonage
- Secteur à ajouter à l'assainissement collectif
- Secteur à incertitude AC/ANC
- Secteur à retirer de l'assainissement collectif

LVE1
1,9 ha
LVE3-AC
1,8 ha
LVE1-AC
16,5 ha
LVE5-AC
2,5 ha
LVE-S2
0,8 ha
LVE-S3
16,5 ha
LVE-S4
0,8 ha
LVE-S5
0,7 ha
LVE2-AC
9,3 ha
LVE6-AC
8,3 ha
LVE-S1
0,8 ha
LVE4-AC
24,3 ha
LVE-S7
1,8 ha
LVE-S6
3,7 ha

Etude

Département de la Mayenne

Diagnostic du système d'assainissement,révision des zonages d'assainissement et schéma directeur d'assainissement de Laval Agglomération

Zonage d'assainissement collectif

Commune de Saint Berthevin

N° de planche : 1/1
Date : Octobre 2018
Echelle : 1 / 5 000
Dossier : 180180

sce
Aménagement & environnement
4 rue Viviani - CS 26220
44262 Nantes cedex 2
Email : sce@sce.fr - www.sce.fr
Tél 02 51 17 29 30
Fax 02 51 17 29 99

Indice	Dates	Modifications	Dessiné	Vérifié
1	25/10/2018	Première version	FPA	AGG

wtr_Zonage assainissement.mxd

110 55 0 110 Mètres

Zonage d'assainissement futur

Réseau d'eaux usées

- Gravitaire
- Refoulement
- Poste de refoulement
- Station d'épuration

Proposition de modification

- Extension à réaliser conformément au zonage d'assainissement (ancien et actuel)
- Secteur complémentaire qui a été desservi par l'assainissement collectif après l'ancien zonage
- Secteur à ajouter à l'assainissement collectif
- Secteur à incertitude AC/ANC
- Secteur à retirer de l'assainissement collectif

SB4-AC
43 ha

SB7-AC
11,2 ha

SB1-AC
2,7 ha

1,4 ha

1,6 ha

1 ha

SB3-AC
3 ha

0,4 ha

BE
0,3 ha

BE1
1,1 ha

SB2-AC
23,3 ha

BE-S2
8,8 ha

0,3 ha

0,2 ha

BE-S3
23 ha

SB6-AC
2,4 ha

BE-S1
11,3 ha

SB5-AC
1 ha

Etude

Département de la Mayenne

Diagnostic du système d'assainissement,révision des zonages d'assainissement et schéma directeur d'assainissement de Laval Agglomération

Zonage d'assainissement collectif

Commune de Monflours

N° de planche : 1/1
Date : Octobre 2018
Echelle : 1 / 5 000
Dossier : 180180

sce
Aménagement & environnement
4 rue Viviani - CS 26220
44262 Nantes cedex 2
Email : sce@sce.fr - www.sce.fr
Tél 02 51 17 29 30
Fax 02 51 17 29 99

Indice	Dates	Modifications	Dessiné	Vérifié
1	23/10/2018	Première version	FPA	AGG

wtr_Zonage assainissement.mxd

110 55 0 110 Mètres

Zonage d'assainissement futur

Réseau d'eaux usées

- Gravitaire
- Refoulement
- Poste de refoulement
- Station d'épuration

Proposition de modification

- Extension à réaliser conformément au zonage d'assainissement (ancien et actuel)
- Secteur complémentaire qui a été desservi par l'assainissement collectif après l'ancien zonage
- Secteur à ajouter à l'assainissement collectif
- Secteur à incertitude AC/ANC
- Secteur à retirer de l'assainissement collectif

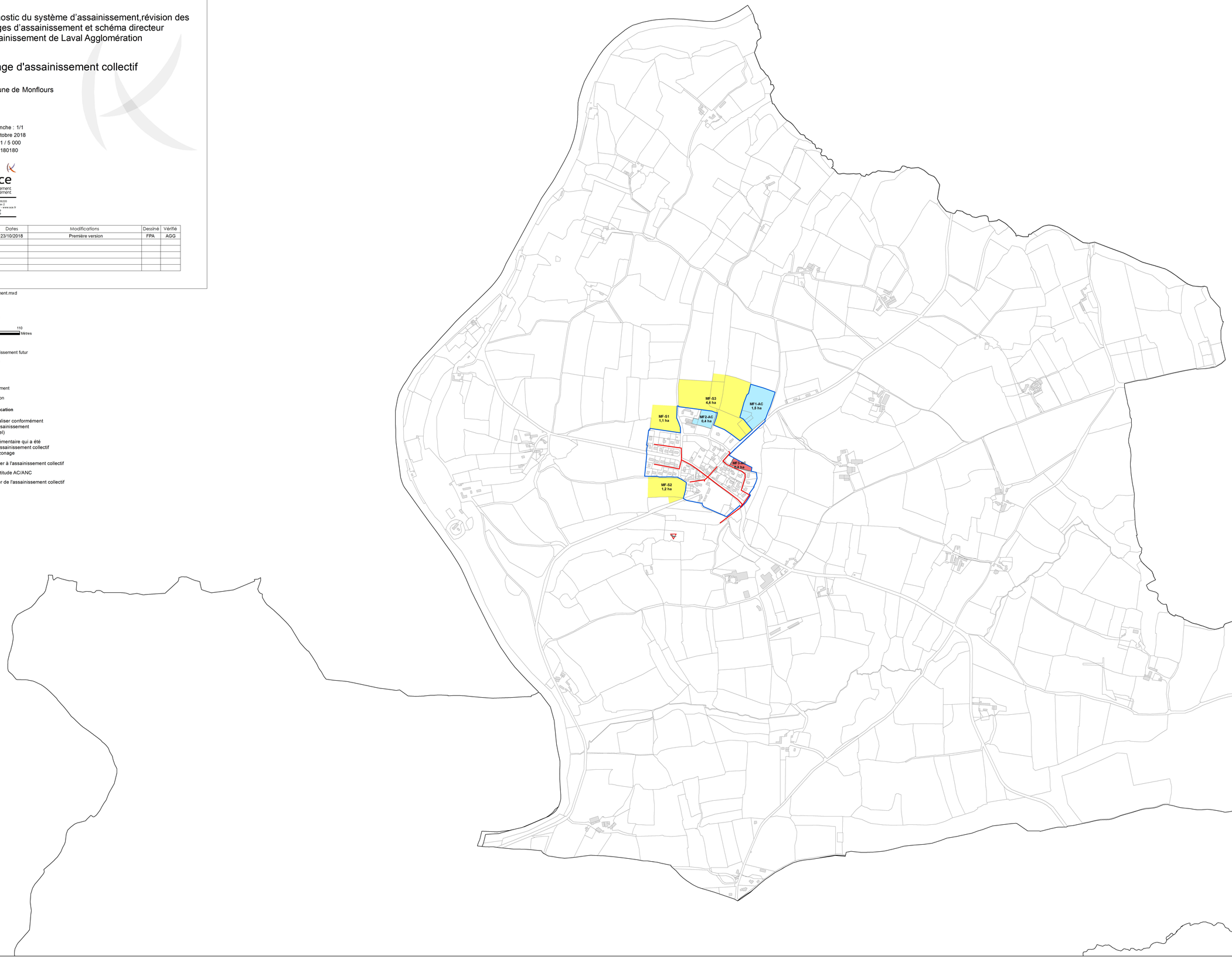

Etude

Département de la Mayenne

Diagnostic du système d'assainissement,révision des zonages d'assainissement et schéma directeur d'assainissement de Laval Agglomération

Zonage d'assainissement collectif

Commune de Montigné le Brillant

N° de planche : 1/1
Date : Octobre 2018
Echelle : 1 / 5 000
Dossier : 180180

sce
Aménagement & environnement
4 rue Viviani - CS 26220
44262 Nantes cedex 2
Email : sce@sce.fr - www.sce.fr
Tél. 02 51 17 29 29
Fax 02 51 17 29 99

Indice	Dates	Modifications	Dessiné	Vérifié
1	23/10/2018	Première version	FPA	AGG

wtr_Zonage assainissement.mxd

110 55 0 110 Mètres

Zonage d'assainissement futur

Réseau d'eaux usées

- Gravitaire
- Refoulement
- Poste de refoulement
- Station d'épuration

Proposition de modification

- Extension à réaliser conformément au zonage d'assainissement (ancien et actuel)
- Secteur complémentaire qui a été desservi par l'assainissement collectif après l'ancien zonage
- Secteur à ajouter à l'assainissement collectif
- Secteur à incertitude AC/ANC
- Secteur à retirer de l'assainissement collectif



Etude

Département de la Mayenne

Diagnostic du système d'assainissement,révision des zonages d'assainissement et schéma directeur d'assainissement de Laval Agglomération

Zonage d'assainissement collectif

Commune de Nuille sur Vicoin

N° de planche : 1/1
Date : Octobre 2018
Echelle : 1 / 5 000
Dossier : 180180

sce
Aménagement & environnement
4 rue Viviani - CS 26220
44262 Nantes cedex 2
Email : sce@sce.fr - www.sce.fr
Tél 02 51 17 29 29
Fax 02 51 17 29 99

Indice	Dates	Modifications	Dessiné	Vérifié
1	23/10/2018	Première version	FPA	AGG

wtr_Zonage assainissement.mxd

110 55 0 110 Mètres

Zonage d'assainissement futur

Réseau d'eaux usées

Gravitaire

Refoulement

Poste de refoulement

Station d'épuration

Proposition de modification

Extension à réaliser conformément au zonage d'assainissement (ancien et actuel)

Secteur complémentaire qui a été desservi par l'assainissement collectif après l'ancien zonage

Secteur à ajouter à l'assainissement collectif

Secteur à incertitude AC/ANC

Secteur à retirer de l'assainissement collectif

NU1-AC
4.2 ha

NU2-AC
2.2 ha

Etude

Département de la Mayenne

Diagnostic du système d'assainissement,révision des zonages d'assainissement et schéma directeur d'assainissement de Laval Agglomération

Zonage d'assainissement collectif

Commune de Parné sur Roc

N° de planche : 1/1
Date : Octobre 2018
Echelle : 1 / 5 000
Dossier : 180180

sce
Aménagement & environnement
4 rue Viviani - CS 26220
44262 Nantes cedex 2
Email : sce@sce.fr - www.sce.fr
Tél 02 51 17 29 30
Fax 02 51 17 29 99

Indice	Dates	Modifications	Dessiné	Vérifié
1	23/10/2018	Première version	FPA	AGG

wtr_Zonage assainissement.mxd

110 55 0 110 Mètres

Zonage d'assainissement futur

Réseau d'eaux usées

- Gravitaire
- Refoulement
- Poste de refoulement
- Station d'épuration

Proposition de modification

- Extension à réaliser conformément au zonage d'assainissement (ancien et actuel)
- Secteur complémentaire qui a été desservi par l'assainissement collectif après l'ancien zonage
- Secteur à ajouter à l'assainissement collectif
- Secteur à incertitude AC/ANC
- Secteur à retirer de l'assainissement collectif

PA2-AC
3,4 ha

PA3-AC
2,5 ha

PA3
12,9 ha

PA-01
4,4 ha

PA2
1,3 ha

PA1
0,6 ha

PA1-AC
2,1 ha

Etude

Département de la Mayenne

Diagnostic du système d'assainissement,révision des zonages d'assainissement et schéma directeur d'assainissement de Laval Agglomération

Zonage d'assainissement collectif

Commune de Saint Berthevin

N° de planche : 1/1
Date : Octobre 2018
Echelle : 1 / 5 000
Dossier : 180180

sce
Aménagement & environnement
4 rue Viviani - CS 26220
44262 Nantes cedex 2
Email : sce@sce.fr - www.sce.fr
Tél 02 51 17 29 29
Fax 02 51 17 29 99

Indice	Dates	Modifications	Dessiné	Vérifié
1	23/10/2018	Première version	FPA	AGG

wtr_Zonage assainissement.mxd

110 55 0 110 Mètres

Zonage d'assainissement futur

Réseau d'eaux usées

Gravitaire
Refoulement
Poste de refoulement
Station d'épuration

Proposition de modification

Extension à réaliser conformément au zonage d'assainissement (ancien et actuel)
Secteur complémentaire qui a été desservi par l'assainissement collectif après l'ancien zonage
Secteur à ajouter à l'assainissement collectif
Secteur à incertitude AC/ANC
Secteur à retirer de l'assainissement collectif

SB7-AC
11,2 ha
SB1-AC
2,7 ha
1,4 ha
1,6 ha
1 ha
SB3-AC
3 ha
0,4 ha
BE
0,3 ha
BE1
11 ha
SB2-AC
23,3 ha
BE-S2
8,8 ha
0,3 ha
0,2 ha
SB6-AC
2,4 ha
BE-S3
23 ha
BE-S1
11,3 ha

Etude

Département de la Mayenne

Diagnostic du système d'assainissement,révision des zonages d'assainissement et schéma directeur d'assainissement de Laval Agglomération

Zonage d'assainissement collectif

Commune de Saint Jean sur Mayenne

N° de planche : 1/1
Date : Octobre 2018
Echelle : 1 / 5 000
Dossier : 180180

sce
Aménagement & environnement
4 rue Viviani - CS 26220
44262 Nantes cedex 2
Email : sce@sce.fr - www.sce.fr
Tél. 02 51 17 29 30
Fax 02 51 17 29 99

Indice	Dates	Modifications	Dessiné	Vérifié
1	24/10/2018	Première version	FPA	AGG

wtr_Zonage assainissement.mxd

110 55 0 110 Mètres

JE1-AC
1,5 ha

JE2-AC
3,6 ha

JE3-AC
1,6 ha

Zonage d'assainissement futur

Réseau d'eaux usées

- Gravitaire
- Refoulement
- Poste de refoulement
- Station d'épuration

Proposition de modification

- Extension à réaliser conformément au zonage d'assainissement (ancien et actuel)
- Secteur complémentaire qui a été desservi par l'assainissement collectif après l'ancien zonage
- Secteur à ajouter à l'assainissement collectif
- Secteur à incertitude AC/ANC
- Secteur à retirer de l'assainissement collectif

Etude

Département de la Mayenne

Diagnostic du système d'assainissement,révision des zonages d'assainissement et schéma directeur d'assainissement de Laval Agglomération

Zonage d'assainissement collectif

Commune de Soulgé sur Ouette

N° de planche : 1/1
Date : Octobre 2018
Echelle : 1 / 5 000
Dossier : 180180

sce
Aménagement & environnement
4 rue Viviani - CS 26220
44262 Nantes cedex 2
Email : sce@sce.fr - www.sce.fr
Tél 02 51 17 29 29
Fax 02 51 17 29 99

Indice	Dates	Modifications	Dessiné	Vérifié
1	23/10/2018	Première version	FPA	AGG

wtr_Zonage assainissement.mxd

110 55 0 110 Mètres

Zonage d'assainissement futur

Réseau d'eaux usées

Gravitaire
Refoulement
Poste de refoulement
Station d'épuration

Proposition de modification

Extension à réaliser conformément au zonage d'assainissement (ancien et actuel)
Secteur complémentaire qui a été desservi par l'assainissement collectif après l'ancien zonage
Secteur à ajouter à l'assainissement collectif
Secteur à incertitude AC/ANC
Secteur à retirer de l'assainissement collectif

SO1-AC
3 ha

SO3-AC
1,1 ha

SO5-AC
2 ha

SO2-AC
2,5 ha

SO4-AC
0,9 ha

Etude

Département de la Mayenne

Diagnostic du système d'assainissement,révision des zonages d'assainissement et schéma directeur d'assainissement de Laval Agglomération

Zonage d'assainissement collectif

Commune de Saint Germain le Fouilloux

N° de planche : 1/1
Date : Octobre 2018
Echelle : 1 / 5 000
Dossier : 180180

sce
Aménagement & environnement

4 rue Viviani - CS 26220
44262 Nantes cedex 2
Email : sce@sce.fr - www.sce.fr
Tél. 02 51 17 29 30
Fax 02 51 17 29 99

Indice	Dates	Modifications	Dessiné	Vérifié
1	23/10/2018	Première version	FPA	AGG

wtr_Zonage assainissement.mxd

110 55 0 110 Mètres

Zonage d'assainissement futur

Réseau d'eaux usées

- Gravitaire
- Refoulement
- Poste de refoulement
- Station d'épuration

Proposition de modification

- Extension à réaliser conformément au zonage d'assainissement (ancien et actuel)
- Secteur complémentaire qui a été desservi par l'assainissement collectif après l'ancien zonage
- Secteur à ajouter à l'assainissement collectif
- Secteur à incertitude AC/ANC
- Secteur à retirer de l'assainissement collectif

SG2-AC
1,9 ha

SG5-AC
1,2 ha

GE
0,4 ha

SG3b-AC
0,3 ha

SG4b-AC
0,5 ha

SG4-AC
1,7 ha

SG3-AC
2 ha

SG1-AC
1,2 ha

GE1
1,8 ha

Etude

Département de la Mayenne

Diagnostic du système d'assainissement,révision des zonages d'assainissement et schéma directeur d'assainissement de Laval Agglomération

Zonage d'assainissement collectif

Commune de Ahuillé

N° de planche : 1/1
Date : Octobre 2018
Echelle : 1 / 5 000
Dossier : 180180

sce
Aménagement & environnement
4 rue Viviani - CS 26220
44262 Nantes cedex 2
Email : sce@sce.fr - www.sce.fr
Tél 02 51 17 29 29
Fax 02 51 17 29 99

Indice	Dates	Modifications	Dessiné	Vérifié
1	23/10/2018	Première version	FPA	AGG

wtr_Zonage assainissement.mxd

110 55 0 110 Mètres

Zonage d'assainissement futur

Réseau d'eaux usées

Gravitaire
Refoulement
Poste de refoulement
Station d'épuration

Proposition de modification

Extension à réaliser conformément au zonage d'assainissement (ancien et actuel)
Secteur complémentaire qui a été desservi par l'assainissement collectif après l'ancien zonage
Secteur à ajouter à l'assainissement collectif
Secteur à incertitude AC/ANC
Secteur à retirer de l'assainissement collectif

AH-S6
15,8 ha
AH5-AC
1,6 ha
AH2-AC
1,9 ha
AH-S7
3,4 ha
AH-S5
6 ha
AH3-AC
2,4 ha
AH-S1
9,1 ha
AH4-AC
0,7 ha
AH-S8
2,9 ha
AH-S2
22,3 ha
AH-S4
3,6 ha
AH-S9
0,8 ha
AH3
2,8 ha
AH2
0,6 ha
AH1
2,4 ha
AH1-AC
3 ha
AH-S3
11,1 ha

Etude

Département de la Mayenne

Diagnostic du système d'assainissement,révision des zonages d'assainissement et schéma directeur d'assainissement de Laval Agglomération

Zonage d'assainissement collectif

Commune de Argentré

N° de planche : 1/1
Date : Octobre 2018
Echelle : 1 / 5 000
Dossier : 180180

sce
Aménagement & environnement
4 rue Viviani –CS 26220
44262 Nantes cedex 2
Email : sce@sce.fr - www.sce.fr
Tél 02 51 17 29 29
Fax 02 51 17 29 99

Indice	Dates	Modifications	Dessiné	Vérifié
1	24/10/2018	Première version	FPA	AGG

wtr_Zonage assainissement.mxd

110 55 0 110 Mètres

Zonage d'assainissement futur

Réseau d'eaux usées

Gravitaire
Refoulement
Poste de refoulement
Station d'épuration

Proposition de modification

Extension à réaliser conformément au zonage d'assainissement (ancien et actuel)
Secteur complémentaire qui a été desservi par l'assainissement collectif après l'ancien zonage
Secteur à ajouter à l'assainissement collectif
Secteur à incertitude AC/ANC
Secteur à retirer de l'assainissement collectif

AG4-AC
101,2 ha
AG4
5,6 ha
0,1 ha
AG1-AC
10,3 ha
AG5-AC
1,6 ha
AG3
0,9 ha
AG2-AC
3,5 ha
AG-S1
0,6 ha
AG5
5,4 ha
AG8-AC
1,4 ha
0,2 ha
AG7-AC
0,5 ha
AG6-AC
0,7 ha
AG3-AC
2,8 ha
AG10-AC
0,2 ha
AG2
0,4 ha
AG1
3,3 ha
0,4 ha

Etude

Département de la Mayenne

Diagnostic du système d'assainissement,révision des zonages d'assainissement et schéma directeur d'assainissement de Laval Agglomération

Zonage d'assainissement collectif

Commune de Bonchamps Lès Laval

N° de planche : 1/1
Date : Octobre 2018
Echelle : 1 / 5 000
Dossier : 180180

sce
Aménagement & environnement
4 rue Viviani - CS 26220
44262 Nantes cedex 2
Email : sce@sce.fr - www.sce.fr
Tél 02 51 17 29 29
Fax 02 51 17 29 99

Indice	Dates	Modifications	Dessiné	Vérifié
1	23/10/2018	Première version	FPA	AGG

wtr_Zonage assainissement.mxd

110 55 0 110 Mètres

Zonage d'assainissement futur

Réseau d'eaux usées

- Gravitaire
- Refoulement
- Poste de refoulement
- Station d'épuration

Proposition de modification

- Extension à réaliser conformément au zonage d'assainissement (ancien et actuel)
- Secteur complémentaire qui a été desservi par l'assainissement collectif après l'ancien zonage
- Secteur à ajouter à l'assainissement collectif
- Secteur à incertitude AC/ANC
- Secteur à retirer de l'assainissement collectif

BC1-AC 6,1 ha
BC2-AC 2,9 ha
BC10-AC 2,1 ha
BC9-AC 7,1 ha
BC-S3 4,8 ha
BC6-AC 8,1 ha
BC2 28 ha
BC7-AC 4,9 ha
BC5-AC 6,5 ha
BC-S1 6,1 ha
BC-S2 19,6 ha
BC8-AC 6,1 ha
BC4-AC 9,7 ha
BC-S4 1 ha
BC1 0,9 ha
BC3-AC 14,9 ha

Etude

Département de la Mayenne

Diagnostic du système d'assainissement,révision des zonages d'assainissement et schéma directeur d'assainissement de Laval Agglomération

Zonage d'assainissement collectif

Commune de Châlons du Maine

N° de planche : 1/1
Date : Octobre 2018
Echelle : 1 / 5 000
Dossier : 180180

sce
Aménagement & environnement

4 rue Viviani - CS 26220
44262 Nantes cedex 2
Email : sce@sce.fr - www.sce.fr
Tél. 02 51 17 29 30
Fax 02 51 17 29 99

Indice	Dates	Modifications	Dessiné	Vérifié
1	23/10/2018	Première version	FPA	AGG

wtr_Zonage assainissement.mxd

110 55 0 110 Mètres

Zonage d'assainissement futur

Réseau d'eaux usées

Gravitaire

Refoulement

Poste de refoulement

Station d'épuration

Proposition de modification

Extension à réaliser conformément au zonage d'assainissement (ancien et actuel)

Secteur complémentaire qui a été desservi par l'assainissement collectif après l'ancien zonage

Secteur à ajouter à l'assainissement collectif

Secteur à incertitude AC/ANC

Secteur à retirer de l'assainissement collectif

CMI-AC
2,3 ha

CMI-AC
0,2 ha

CMI-AC
3,4 ha

CMI-AC
2,3 ha

CMI-AC
0,6 ha

CMI-AC
0,9 ha

Etude

Département de la Mayenne

Diagnostic du système d'assainissement,révision des zonages d'assainissement et schéma directeur d'assainissement de Laval Agglomération

Zonage d'assainissement collectif

Commune de Changé

N° de planche : 2/2
Date : Octobre 2018
Echelle : 1 / 7 500
Dossier : 180180

sce
Aménagement & environnement
4 rue Viviani - CS 26220
44262 Nantes cedex 2
Email : sce@sce.fr - www.sce.fr
Tél : 02 51 17 29 29
Fax 02 51 17 29 99

Indice	Dates	Modifications	Dessiné	Vérifié
1	24/10/2018	Première version	FPA	AGG

wtr_Zonage assainissement.mxd

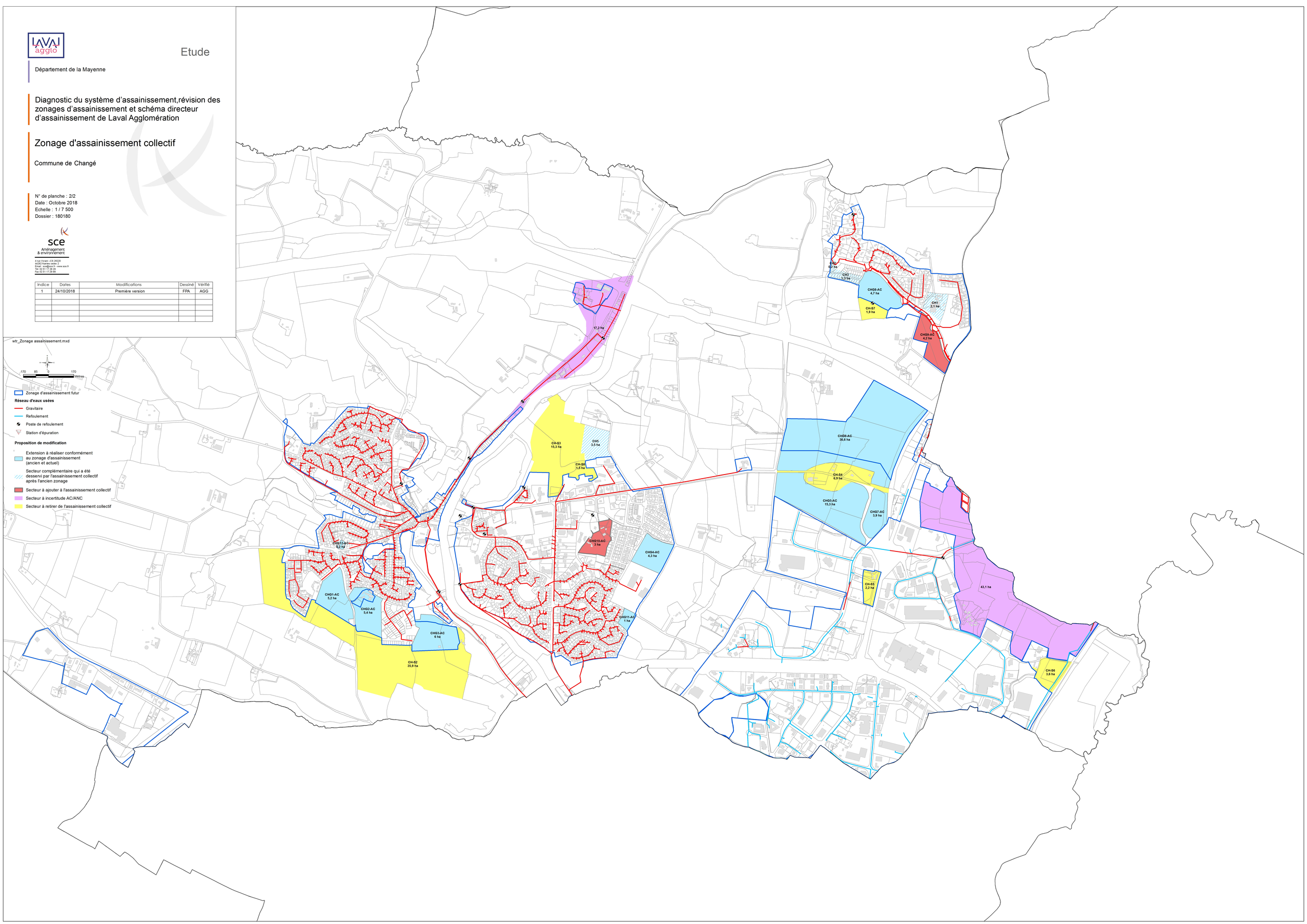

Etude

Département de la Mayenne

Diagnostic du système d'assainissement,révision des zonages d'assainissement et schéma directeur d'assainissement de Laval Agglomération

Zonage d'assainissement collectif

Commune de Changé

N° de planche : 1/2
Date : Octobre 2018
Echelle : 1 / 7 500
Dossier : 180180

sce
Aménagement & environnement
4 rue Viviani - CS 26220
44262 Nantes cedex 2
Email : sce@sce.fr - www.sce.fr
Tél 02 51 17 29 30
Fax 02 51 17 29 99

Indice	Dates	Modifications	Dessiné	Vérifié
1	23/10/2018	Première version	FPA	AGG

wtr_Zonage assainissement.mxd

170 85 0 170 Mètres

Zonage d'assainissement futur

Réseau d'eaux usées

Gravitaire
Refoulement
Poste de refoulement
Station d'épuration

Proposition de modification

Extension à réaliser conformément au zonage d'assainissement (ancien et actuel)
Secteur complémentaire qui a été desservi par l'assainissement collectif après l'ancien zonage
Secteur à ajouter à l'assainissement collectif
Secteur à incertitude AC/ANC
Secteur à retirer de l'assainissement collectif

CH4
6,4 ha

CH-S1
6,4 ha

CHG12-AC
6,2 ha

CHG1-AC
6,2 ha

CHG2-AC
6,4 ha

CHG3-AC
6 ha

CH-S2
35,9 ha

CH-S3
15,3 ha

Etude

Département de la Mayenne

Diagnostic du système d'assainissement,révision des zonages d'assainissement et schéma directeur d'assainissement de Laval Agglomération

Zonage d'assainissement collectif

Commune de Entrammes

N° de planche : 1/1
Date : Octobre 2018
Echelle : 1 / 6 500
Dossier : 180180

sce
Aménagement & environnement
4 rue Viviani - CS 26220
44262 Nantes cedex 2
Email : sce@sce.fr - www.sce.fr
Tél 02 51 17 29 29
Fax 02 51 17 29 99

Indice	Dates	Modifications	Dessiné	Vérifié
1	23/10/2018	Première version	FPA	AGG

wtr_Zonage assainissement.mxd

N
140 70 0 140 Mètres

Zonage d'assainissement futur

Réseau d'eaux usées

Gravitaire
Refoulement
Poste de refoulement
Station d'épuration

Proposition de modification

Extension à réaliser conformément au zonage d'assainissement (ancien et actuel)
Secteur complémentaire qui a été desservi par l'assainissement collectif après l'ancien zonage
Secteur à ajouter à l'assainissement collectif
Secteur à incertitude AC/ANC
Secteur à retirer de l'assainissement collectif

ET3-AC
1,5 ha
ET2-AC
1,9 ha
ET-S2
0,2 ha
ET1-AC
10,3 ha
ET-S7
0,3 ha
ET4-AC
1 ha
ET-S1
10,9 ha
ET-S4
0,4 ha
ET3-AC
4,9 ha
ET4-AC
0,8 ha

Etude

Département de la Mayenne

Diagnostic du système d'assainissement,révision des zonages d'assainissement et schéma directeur d'assainissement de Laval Agglomération

Zonage d'assainissement collectif

Commune de Forcé

N° de planche : 1/1
Date : Octobre 2018
Echelle : 1 / 5 000
Dossier : 180180

sce
Aménagement & environnement
4 rue Viviani - CS 26220
44262 Nantes cedex 2
Email : sce@sce.fr - www.sce.fr
Tél 02 51 17 29 30
Fax 02 51 17 29 99

Indice	Dates	Modifications	Dessiné	Vérifié
1	23/10/2018	Première version	FPA	AGG

wtr_Zonage assainissement.mxd

110 55 0 110 Mètres

Zonage d'assainissement futur

Réseau d'eaux usées

Gravitaire
Refoulement
Poste de refoulement
Station d'épuration

Proposition de modification

Extension à réaliser conformément au zonage d'assainissement (ancien et actuel)
Secteur complémentaire qui a été desservi par l'assainissement collectif après l'ancien zonage
Secteur à ajouter à l'assainissement collectif
Secteur à incertitude AC/ANC
Secteur à retirer de l'assainissement collectif

FO-S4 8,6 ha
FO-S5 1,3 ha
FO-S1 4,1 ha
FO-S2 3,2 ha
FO-S3 7,8 ha
FO1-AC 3,9 ha
FO2-AC 1,1 ha
FO3-AC 0,4 ha
FO4-AC 0,9 ha

Etude

Département de la Mayenne

Diagnostic du système d'assainissement,révision des zonages d'assainissement et schéma directeur d'assainissement de Laval Agglomération

Zonage d'assainissement collectif

Commune de La Chapelle Anthenaise

N° de planche : 1/1
Date : Octobre 2018
Echelle : 1 / 5 000
Dossier : 180180

sce
Aménagement & environnement
4 rue Viviani - CS 26220
44262 Nantes cedex 2
Email : sce@sce.fr - www.sce.fr
Tél 02 51 17 29 30
Fax 02 51 17 29 99

Indice	Dates	Modifications	Dessiné	Vérifié
1	23/10/2018	Première version	FPA	AGG

wtr_Zonage assainissement.mxd

N

110 55 0 110 Mètres

Zonage d'assainissement futur

Réseau d'eaux usées

- Gravitaire
- Refoulement
- Poste de refoulement
- Station d'épuration

Proposition de modification

- Extension à réaliser conformément au zonage d'assainissement (ancien et actuel)
- Secteur complémentaire qui a été desservi par l'assainissement collectif après l'ancien zonage
- Secteur à ajouter à l'assainissement collectif
- Secteur à incertitude AC/ANC
- Secteur à retirer de l'assainissement collectif

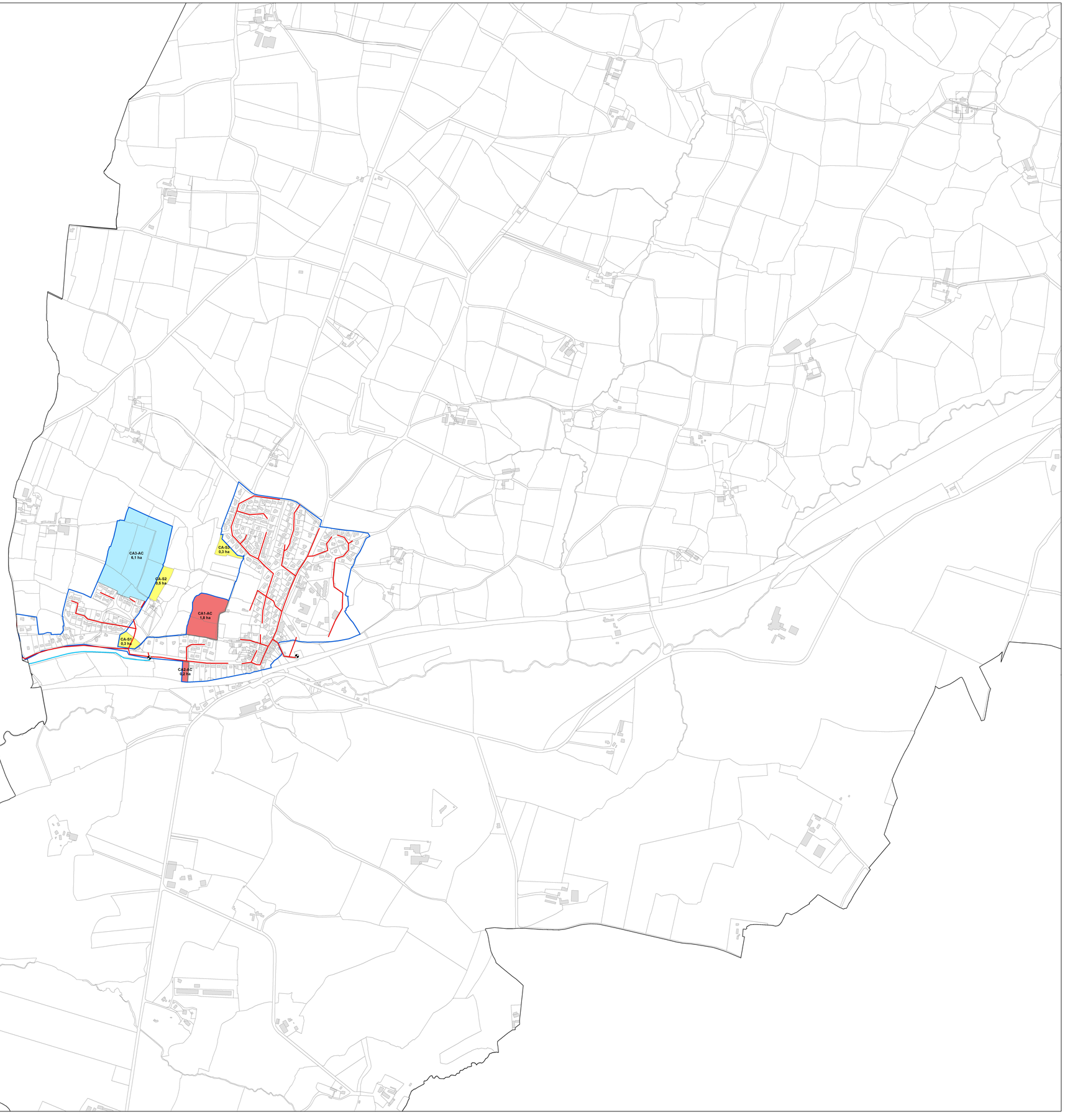

Etude

Département de la Mayenne

Diagnostic du système d'assainissement,révision des zonages d'assainissement et schéma directeur d'assainissement de Laval Agglomération

Zonage d'assainissement collectif

Commune de Laval

N° de planche : 1/2
Date : Octobre 2018
Echelle : 1 / 7 500
Dossier : 180180

sce
Aménagement & environnement
4 rue Viviani - CS 26220
44262 Nantes cedex 2
Email : sce@sce.fr - www.sce.fr
Tél 02 51 17 29 30
Fax 02 51 17 29 99

Indice	Dates	Modifications	Dessiné	Vérifié
1	23/10/2018	Première version	FPA	AGG

wtr_Zonage assainissement.mxd

170 85 0 170 Mètres

SB4-AC
43 ha

LAV2-AC
3,3 ha

LAV1-AC
1 ha

LAV5-AC
3 ha

SB8-AC
7,5 ha

SB5-AC
1 ha

LAV3-AC
6,5 ha

LAV4-AC
8,8 ha

Zonage d'assainissement futur

Réseau d'eaux usées

- Gravitaire
- Refoulement
- Poste de refoulement
- Station d'épuration

Proposition de modification

- Extension à réaliser conformément au zonage d'assainissement (ancien et actuel)
- Secteur complémentaire qui a été desservi par l'assainissement collectif après l'ancien zonage
- Secteur à ajouter à l'assainissement collectif
- Secteur à incertitude AC/ANC
- Secteur à retirer de l'assainissement collectif

Etude

Département de la Mayenne

Diagnostic du système d'assainissement,révision des zonages d'assainissement et schéma directeur d'assainissement de Laval Agglomération

Zonage d'assainissement collectif

Commune de Laval

N° de planche : 2/2
Date : Octobre 2018
Echelle : 1 / 7 500
Dossier : 180180

sce
Aménagement & environnement
4 rue Viviani - CS 26220
44262 Nantes cedex 2
Email : sce@sce.fr - www.sce.fr
Tél. 02 51 17 29 29
Fax 02 51 17 29 99

Indice	Dates	Modifications	Dessiné	Vérifié
1	23/10/2018	Première version	FPA	AGG

wtr_Zonage assainissement.mxd

170 85 0 170 Mètres

SBS-AC
7,5 ha

SBS-AC
1 ha

LAV3-AC
8,5 ha

LAV4-AC
6,8 ha

Zonage d'assainissement futur

Réseau d'eaux usées

- Gravitaire
- Refoulement
- Poste de refoulement
- Station d'épuration

Proposition de modification

- Extension à réaliser conformément au zonage d'assainissement (ancien et actuel)
- Secteur complémentaire qui a été desservi par l'assainissement collectif après l'ancien zonage
- Secteur à ajouter à l'assainissement collectif
- Secteur à incertitude AC/ANC
- Secteur à retirer de l'assainissement collectif