PLUi
Plan Local d'Urbanisme Intercommunal
SAINT-LÔ AGGLO

5.2.2 Règlement graphique
secteurs soumis aux risques (hors PPR)

Version approbation 14.10.2024

Commune : Agneaux

LÉGENDE :

// SECTEURS SOUMIS AUX RISQUES

Aléas miniers en Normandie*
- Faible
- Moyen
- Fort

Eboulement, chutes de pierres et de blocs*
- pente extrême
- pente très forte
- pente forte

Cavités (indices cavités et périmètres de sécurité cavités*
- Indices cavités
- Périmètres de sécurité cavités

Inondation par débordement de cours d'eau
- Atlas des Zones Inondables "AZI" de la Manche (source DREAL CARMEN)

Inondation par submersion marine

Inondation par submersion marine (source DREAL Normandie)
- 0 à 1 m en dessous du niveau de référence
- Plus d'1 m en dessous du niveau de référence

Inondation par remontée de nappes (source DREAL Normandie)
- 0 à 1 m : risque d'inondation des réseaux et sous-sols
- de 0.1 à 0.5 m
- de 0.5 à 1 m
- de 1 à 2.5 m

Aléa retrait-gonflement des argiles
- Faible
- Moyen

// CADASTRE
- Bâtis en dur (source ETALAB 20240701)
- Bâtis légers (source ETALAB 20240701)
- Parcelles (source ETALAB 20240701)
- Voie ferrée
- Cimetière

// ELEMENTS NATURELS
- Cours d'eau "Police de l'eau"
- Surface en eau (BDTopo)

*source : DREAL - https://www.normandie.developpement-durable.gouv.fr/les-cartes-interactives-a4661.html - données disponibles en août 2024

0 300 600 m

PLUi
Plan Local d'Urbanisme Intercommunal
SAINT-LÔ AGGLO

5.2.2 Règlement graphique
secteurs soumis aux risques (hors PPR)

Version approbation 14.10.2024

Commune : Airel

LÉGENDE :

// SECTEURS SOUMIS AUX RISQUES

Aléas miniers en Normandie*
- Faible
- Moyen
- Fort

Eboulement, chutes de pierres et de blocs*
- pente extrême
- pente très forte
- pente forte

Cavités (indices cavités et périmètres de sécurité cavités*
- Indices cavités
- Périmètres de sécurité cavités

Inondation par débordement de cours d'eau
- Atlas des Zones Inondables "AZI" de la Manche (source DREAL CARMEN)

Inondation par submersion marine

Inondation par submersion marine (source DREAL Normandie)
- 0 à 1 m en dessous du niveau de référence
- Plus d'1 m en dessous du niveau de référence

Inondation par remontée de nappes (source DREAL Normandie)
- 0 à 1 m : risque d'inondation des réseaux et sous-sols
- de 0.1 à 0.5 m
- de 0.5 à 1 m
- de 1 à 2.5 m

Aléa retrait-gonflement des argiles
- Faible
- Moyen

// CADASTRE
- Bâtis en dur (source ETALAB 20240701)
- Bâtis légers (source ETALAB 20240701)
- Parcelles (source ETALAB 20240701)
- Voie ferrée
- Cimetière

// ELEMENTS NATURELS
- Cours d'eau "Police de l'eau"
- Surface en eau (BDtopo)

*source : DREAL - https://www.normandie.developpement-durable.gouv.fr/les-cartes-interactives-a4661.html - données disponibles en août 2024

0 700 1400 m

Saint-Lô AGGLO

PLUi
Plan Local d'Urbanisme Intercommunal
SAINT-LÔ AGGLO

5.2.2 Règlement graphique
secteurs soumis aux risques (hors PPR)

Version approbation 14.10.2024

Commune : Amigny

LÉGENDE :

// SECTEURS SOUMIS AUX RISQUES

Aléas miniers en Normandie*
- Faible
- Moyen
- Fort

Eboulement, chutes de pierres et de blocs*
- pente extrême
- pente très forte
- pente forte

Cavités (indices cavités et périmètres de sécurité cavités*
- Indices cavités
- Périmètres de sécurité cavités

Inondation par débordement de cours d'eau
- Atlas des Zones Inondables "AZI" de la Manche (source DREAL CARMEN)

Inondation par submersion marine

Inondation par submersion marine (source DREAL Normandie)
- 0 à 1 m en dessous du niveau de référence
- Plus d'1 m en dessous du niveau de référence

Inondation par remontée de nappes (source DREAL Normandie)
- 0 à 1 m : risque d'inondation des réseaux et sous-sols
- de 0.1 à 0.5 m
- de 0.5 à 1 m
- de 1 à 2.5 m

Aléa retrait-gonflement des argiles
- Faible
- Moyen

// CADASTRE
- Bâtis en dur (source ETALAB 20240701)
- Bâtis légers (source ETALAB 20240701)
- Parcelles (source ETALAB 20240701)
- Voie ferrée
- Cimetière

// ELEMENTS NATURELS
- Cours d'eau "Police de l'eau"
- Surface en eau (BDtopo)

*source : DREAL - https://www.normandie.developpement-durable.gouv.fr/les-cartes-interactives-a4661.html - données disponibles en août 2024

0 300 600 m

Saint-Lô AGGLO

PLUi
Plan Local d'Urbanisme Intercommunal
SAINT-LÔ AGGLO

5.2.2 Règlement graphique
secteurs soumis aux risques (hors PPR)

Version approbation 14.10.2024

Commune : Baudre

LÉGENDE :

// SECTEURS SOUMIS AUX RISQUES

Aléas miniers en Normandie*
- Faible
- Moyen
- Fort

Eboulement, chutes de pierres et de blocs*
- pente extrême
- pente très forte
- pente forte

Cavités (indices cavités et périmètres de sécurité cavités*
- Iindices cavités
- Périmètres de sécurité cavités

Inondation par débordement de cours d'eau
- Atlas des Zones Inondables "AZI" de la Manche (source DREAL CARMEN)

Inondation par submersion marine

Inondation par submersion marine (source DREAL Normandie)
- 0 à 1 m en dessous du niveau de référence
- Plus d'1 m en dessous du niveau de référence

Inondation par remontée de nappes (source DREAL Normandie)
- 0 à 1 m : risque d'inondation des réseaux et sous-sols
- de 0.1 à 0.5 m
- de 0.5 à 1 m
- de 1 à 2.5 m

Aléa retrait-gonflement des argiles
- Faible
- Moyen

// CADASTRE
- Bâtis en dur (source ETALAB 20240701)
- Bâtis légers (source ETALAB 20240701)
- Parcelles (source ETALAB 20240701)
- Voie ferrée
- Cimetière

// ELEMENTS NATURELS
- Cours d'eau "Police de l'eau"
- Surface en eau (BDtopo)

*source : DREAL - https://www.normandie.developpement-durable.gouv.fr/les-cartes-interactives-a4661.html - données disponibles en août 2024

0 200 400 m

Saint-Lô AGGLO

PLUi
Plan Local d'Urbanisme Intercommunal
SAINT-LÔ AGGLO

5.2.2 Règlement graphique
secteurs soumis aux risques (hors PPR)

Version approbation 14.10.2024

Commune : Beaucoudray

LÉGENDE :

// SECTEURS SOUMIS AUX RISQUES

Aléas miniers en Normandie*
- Faible
- Moyen
- Fort

Eboulement, chutes de pierres et de blocs*
- pente extrême
- pente très forte
- pente forte

Cavités (indices cavités et périmètres de sécurité cavités*
- Indices cavités
- Périmètres de sécurité cavités

Inondation par débordement de cours d'eau
- Atlas des Zones Inondables "AZI" de la Manche (source DREAL CARMEN)

Inondation par submersion marine

Inondation par submersion marine (source DREAL Normandie)
- 0 à 1 m en dessous du niveau de référence
- Plus d'1 m en dessous du niveau de référence

Inondation par remontée de nappes (source DREAL Normandie)
- 0 à 1 m : risque d'inondation des réseaux et sous-sols
- de 0.1 à 0.5 m
- de 0.5 à 1 m
- de 1 à 2.5 m

Aléa retrait-gonflement des argiles
- Faible
- Moyen

// CADASTRE
- Bâtis en dur (source ETALAB 20240701)
- Bâtis légers (source ETALAB 20240701)
- Parcelles (source ETALAB 20240701)
- Voie ferrée
- Cimetière

// ELEMENTS NATURELS
- Cours d'eau "Police de l'eau"
- Surface en eau (BDtopo)

*source : DREAL - https://www.normandie.developpement-durable.gouv.fr/les-cartes-interactives-a4661.html - données disponibles en août 2024

0 300 600 m

Saint-Lô AGGLO

PLUi
Plan Local d'Urbanisme Intercommunal
SAINT-LÔ AGGLO

5.2.2 Règlement graphique
secteurs soumis aux risques (hors PPR)

Version approbation 14.10.2024

Commune : Bérigny

LÉGENDE :

// SECTEURS SOUMIS AUX RISQUES

Aléas miniers en Normandie*
- Faible
- Moyen
- Fort

Eboulement, chutes de pierres et de blocs*
- pente extrême
- pente très forte
- pente forte

Cavités (indices cavités et périmètres de sécurité cavités*
- Indices cavités
- Périmètres de sécurité cavités

Inondation par débordement de cours d'eau
- Atlas des Zones Inondables "AZI" de la Manche (source DREAL CARMEN)

Inondation par submersion marine

Inondation par submersion marine (source DREAL Normandie)
- 0 à 1 m en dessous du niveau de référence
- Plus d'1 m en dessous du niveau de référence

Inondation par remontée de nappes (source DREAL Normandie)
- 0 à 1 m : risque d'inondation des réseaux et sous-sols
- de 0.1 à 0.5 m
- de 0.5 à 1 m
- de 1 à 2.5 m

Aléa retrait-gonflement des argiles
- Faible
- Moyen

// CADASTRE
- Bâtis en dur (source ETALAB 20240701)
- Bâtis légers (source ETALAB 20240701)
- Parcelles (source ETALAB 20240701)
- Voie ferrée
- Cimetière

// ELEMENTS NATURELS
- Cours d'eau "Police de l'eau"
- Surface en eau (BDtopo)

*source : DREAL - https://www.normandie.developpement-durable.gouv.fr/les-cartes-interactives-a4661.html - données disponibles en août 2024

0 500 1000 m

Saint-Lô AGGLO

PLUi
Plan Local d'Urbanisme Intercommunal
SAINT-LÔ AGGLO

5.2.2 Règlement graphique
secteurs soumis aux risques (hors PPR)

Version approbation 14.10.2024

Commune : Beuvrigny

LÉGENDE :

// SECTEURS SOUMIS AUX RISQUES

Aléas miniers en Normandie*
- Faible
- Moyen
- Fort

Eboulement, chutes de pierres et de blocs*
- pente extrême
- pente très forte
- pente forte

Cavités (indices cavités et périmètres de sécurité cavités*
- Indices cavités
- Périmètres de sécurité cavités

Inondation par débordement de cours d'eau
- Atlas des Zones Inondables "AZI" de la Manche (source DREAL CARMEN)

Inondation par submersion marine

Inondation par submersion marine (source DREAL Normandie)
- 0 à 1 m en dessous du niveau de référence
- Plus d'1 m en dessous du niveau de référence

Inondation par remontée de nappes (source DREAL Normandie)
- 0 à 1 m : risque d'inondation des réseaux et sous-sols
- de 0.1 à 0.5 m
- de 0.5 à 1 m
- de 1 à 2.5 m

Aléa retrait-gonflement des argiles
- Faible
- Moyen

// CADASTRE
- Bâtis en dur (source ETALAB 20240701)
- Bâtis légers (source ETALAB 20240701)
- Parcelles (source ETALAB 20240701)
- Voie ferrée
- Cimetière

// ELEMENTS NATURELS
- Cours d'eau "Police de l'eau"
- Surface en eau (BDtopo)

*source : DREAL - https://www.normandie.developpement-durable.gouv.fr/les-cartes-interactives-a4661.html - données disponibles en août 2024

0 300 600 m

Saint-Lô AGGLO

PLUi
Plan Local d'Urbanisme Intercommunal
SAINT-LÔ AGGLO

5.2.2 Règlement graphique
secteurs soumis aux risques (hors PPR)

Version approbation 14.10.2024

Commune : Biéville

LÉGENDE :

// SECTEURS SOUMIS AUX RISQUES

Aléas miniers en Normandie*
- Faible
- Moyen
- Fort

Eboulement, chutes de pierres et de blocs*
- pente extrême
- pente très forte
- pente forte

Cavités (indices cavités et périmètres de sécurité cavités*
- Indices cavités
- Périmètres de sécurité cavités

Inondation par débordement de cours d'eau
- Atlas des Zones Inondables "AZI" de la Manche (source DREAL CARMEN)

Inondation par submersion marine

Inondation par submersion marine (source DREAL Normandie)
- 0 à 1 m en dessous du niveau de référence
- Plus d'1 m en dessous du niveau de référence

Inondation par remontée de nappes (source DREAL Normandie)
- 0 à 1 m : risque d'inondation des réseaux et sous-sols
- de 0.1 à 0.5 m
- de 0.5 à 1 m
- de 1 à 2.5 m

Aléa retrait-gonflement des argiles
- Faible
- Moyen

// CADASTRE
- Bâtis en dur (source ETALAB 20240701)
- Bâtis légers (source ETALAB 20240701)
- Parcelles (source ETALAB 20240701)
- Voie ferrée
- Cimetière

// ELEMENTS NATURELS
- Cours d'eau "Police de l'eau"
- Surface en eau (BDtopo)

*source : DREAL - https://www.normandie.developpement-durable.gouv.fr/les-cartes-interactives-a4661.html - données disponibles en août 2024

0 200 400 m

Saint-Lô AGGLO

PLUi
Plan Local d'Urbanisme Intercommunal
SAINT-LÔ AGGLO

5.2.2 Règlement graphique
secteurs soumis aux risques (hors PPR)

Version approbation 14.10.2024

Commune : Bourgvallées

Gourfaleur

LÉGENDE :

// SECTEURS SOUMIS AUX RISQUES

Aléas miniers en Normandie*
- Faible
- Moyen
- Fort

Eboulement, chutes de pierres et de blocs*
- pente extrême
- pente très forte
- pente forte

Cavités (indices cavités et périmètres de sécurité cavités*
- Indices cavités
- Périmètres de sécurité cavités

Inondation par débordement de cours d'eau
- Atlas des Zones Inondables "AZI" de la Manche (source DREAL CARMEN)

Inondation par submersion marine

Inondation par submersion marine (source DREAL Normandie)
- 0 à 1 m en dessous du niveau de référence
- Plus d'1 m en dessous du niveau de référence

Inondation par remontée de nappes (source DREAL Normandie)
- 0 à 1 m : risque d'inondation des réseaux et sous-sols
- de 0.1 à 0.5 m
- de 0.5 à 1 m
- de 1 à 2.5 m

Aléa retrait-gonflement des argiles
- Faible
- Moyen

// CADASTRE
- Bâtis en dur (source ETALAB 20240701)
- Bâtis légers (source ETALAB 20240701)
- Parcelles (source ETALAB 20240701)
- Voie ferrée
- Cimetière

// ELEMENTS NATURELS
- Cours d'eau "Police de l'eau"
- Surface en eau (BDtopo)

*source : DREAL - https://www.normandie.developpement-durable.gouv.fr/les-cartes-interactives-a4661.html - données disponibles en août 2024

0 400 800 m

Saint-Lô AGGLO

PLUi
Plan Local d'Urbanisme Intercommunal
SAINT-LÔ AGGLO

5.2.2 Règlement graphique
secteurs soumis aux risques (hors PPR)

Version approbation 14.10.2024

Commune : Bourgvallées

La Mancellière-sur-Vire

LÉGENDE :

// SECTEURS SOUMIS AUX RISQUES

Aléas miniers en Normandie*
- Faible
- Moyen
- Fort

Eboulement, chutes de pierres et de blocs*
- pente extrême
- pente très forte
- pente forte

Cavités (indices cavités et périmètres de sécurité cavités*
- Indices cavités
- Périmètres de sécurité cavités

Inondation par débordement de cours d'eau
- Atlas des Zones Inondables "AZI" de la Manche (source DREAL CARMEN)

Inondation par submersion marine

Inondation par submersion marine (source DREAL Normandie)
- 0 à 1 m en dessous du niveau de référence
- Plus d'1 m en dessous du niveau de référence

Inondation par remontée de nappes (source DREAL Normandie)
- 0 à 1 m : risque d'inondation des réseaux et sous-sols
- de 0.1 à 0.5 m
- de 0.5 à 1 m
- de 1 à 2.5 m

Aléa retrait-gonflement des argiles
- Faible
- Moyen

// CADASTRE
- Bâtis en dur (source ETALAB 20240701)
- Bâtis légers (source ETALAB 20240701)
- Parcelles (source ETALAB 20240701)
- Voie ferrée
- Cimetière

// ELEMENTS NATURELS
- Cours d'eau "Police de l'eau"
- Surface en eau (BDtopo)

*source : DREAL - https://www.normandie.developpement-durable.gouv.fr/les-cartes-interactives-a4661.html - données disponibles en août 2024

0 300 600 m

Saint-Lô AGGLO

PLUi
Plan Local d'Urbanisme Intercommunal
SAINT-LÔ AGGLO

5.2.2 Règlement graphique
secteurs soumis aux risques (hors PPR)

Version approbation 14.10.2024

Commune : Bourgvallées

Le Mesnil-Herman

LÉGENDE :

// SECTEURS SOUMIS AUX RISQUES

Aléas miniers en Normandie*
- Faible
- Moyen
- Fort

Eboulement, chutes de pierres et de blocs*
- pente extrême
- pente très forte
- pente forte

Cavités (indices cavités et périmètres de sécurité cavités*
- Indices cavités
- Périmètres de sécurité cavités

Inondation par débordement de cours d'eau
- Atlas des Zones Inondables "AZI" de la Manche (source DREAL CARMEN)

Inondation par submersion marine

Inondation par submersion marine (source DREAL Normandie)
- 0 à 1 m en dessous du niveau de référence
- Plus d'1 m en dessous du niveau de référence

Inondation par remontée de nappes (source DREAL Normandie)
- 0 à 1 m : risque d'inondation des réseaux et sous-sols
- de 0.1 à 0.5 m
- de 0.5 à 1 m
- de 1 à 2.5 m

Aléa retrait-gonflement des argiles
- Faible
- Moyen

// CADASTRE
- Bâtis en dur (source ETALAB 20240701)
- Bâtis légers (source ETALAB 20240701)
- Parcelles (source ETALAB 20240701)
- Voie ferrée
- Cimetière

// ELEMENTS NATURELS
- Cours d'eau "Police de l'eau"
- Surface en eau (BDtopo)

*source : DREAL - https://www.normandie.developpement-durable.gouv.fr/les-cartes-interactives-a4661.html - données disponibles en août 2024

0 100 200 m

Saint-Lô AGGLO

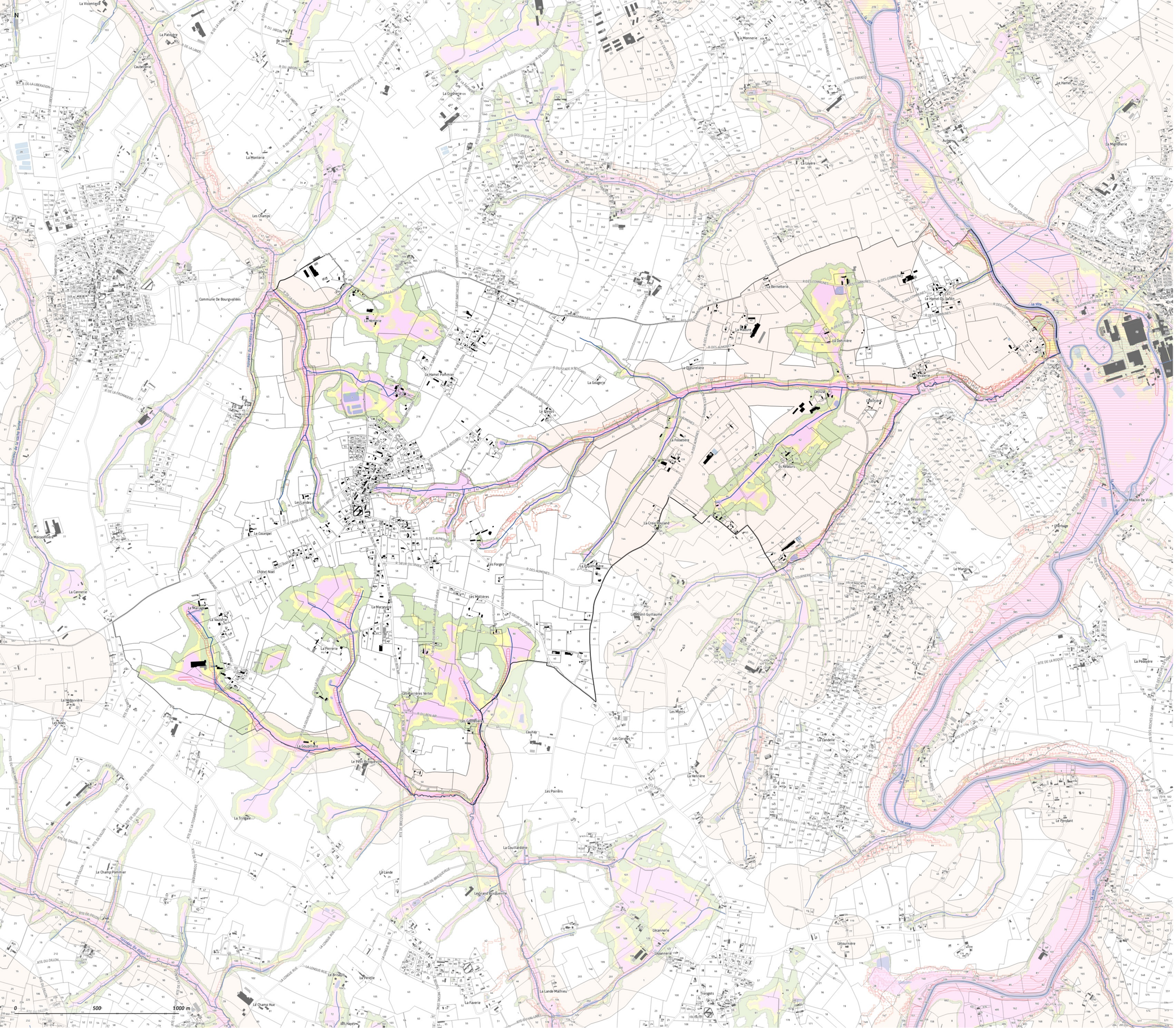

PLUi
Plan Local d'Urbanisme Intercommunal
SAINT-LÔ AGGLO

5.2.2 Règlement graphique
secteurs soumis aux risques (hors PPR)

Version approbation 14.10.2024

Commune : Bourgvallées

Saint-Romphaire

LÉGENDE :

// SECTEURS SOUMIS AUX RISQUES

Aléas miniers en Normandie*
- Faible
- Moyen
- Fort

Eboulement, chutes de pierres et de blocs*
- pente extrême
- pente très forte
- pente forte

Cavités (indices cavités et périmètres de sécurité cavités*
- Indices cavités
- Périmètres de sécurité cavités

Inondation par débordement de cours d'eau
- Atlas des Zones Inondables "AZI" de la Manche (source DREAL CARMEN)

Inondation par submersion marine

Inondation par submersion marine (source DREAL Normandie)
- 0 à 1 m en dessous du niveau de référence
- Plus d'1 m en dessous du niveau de référence

Inondation par remontée de nappes (source DREAL Normandie)
- 0 à 1 m : risque d'inondation des réseaux et sous-sols
- de 0.1 à 0.5 m
- de 0.5 à 1 m
- de 1 à 2.5 m

Aléa retrait-gonflement des argiles
- Faible
- Moyen

// CADASTRE
- Bâtis en dur (source ETALAB 20240701)
- Bâtis légers (source ETALAB 20240701)
- Parcelles (source ETALAB 20240701)
- Voie ferrée
- Cimetière

// ELEMENTS NATURELS
- Cours d'eau "Police de l'eau"
- Surface en eau (BDtopo)

*source : DREAL - https://www.normandie.developpement-durable.gouv.fr/les-cartes-interactives-a4661.html - données disponibles en août 2024

Saint-Lô AGGLO

PLUi
Plan Local d'Urbanisme Intercommunal
SAINT-LÔ AGGLO

5.2.2 Règlement graphique
secteurs soumis aux risques (hors PPR)

Version approbation 14.10.2024

Commune : Bourgvallées

Saint-Samson-de-Bonfossé

LÉGENDE :

// SECTEURS SOUMIS AUX RISQUES

Aléas miniers en Normandie*
- Faible
- Moyen
- Fort

Eboulement, chutes de pierres et de blocs*
- pente extrême
- pente très forte
- pente forte

Cavités (indices cavités et périmètres de sécurité cavités*
- Indices cavités
- Périmètres de sécurité cavités

Inondation par débordement de cours d'eau
- Atlas des Zones Inondables "AZI" de la Manche (source DREAL CARMEN)

Inondation par submersion marine

Inondation par submersion marine (source DREAL Normandie)
- 0 à 1 m en dessous du niveau de référence
- Plus d'1 m en dessous du niveau de référence

Inondation par remontée de nappes (source DREAL Normandie)
- 0 à 1 m : risque d'inondation des réseaux et sous-sols
- de 0.1 à 0.5 m
- de 0.5 à 1 m
- de 1 à 2.5 m

Aléa retrait-gonflement des argiles
- Faible
- Moyen

// CADASTRE
- Bâtis en dur (source ETALAB 20240701)
- Bâtis légers (source ETALAB 20240701)
- Parcelles (source ETALAB 20240701)
- Voie ferrée
- Cimetière

// ELEMENTS NATURELS
- Cours d'eau "Police de l'eau"
- Surface en eau (BDtopo)

*source : DREAL - https://www.normandie.developpement-durable.gouv.fr/les-cartes-interactives-a4661.html - données disponibles en août 2024

0 400 800 m

Saint-Lô AGGLO

PLUi
Plan Local d'Urbanisme Intercommunal
SAINT-LÔ AGGLO

5.2.2 Règlement graphique
secteurs soumis aux risques (hors PPR)

Version approbation 14.10.2024

Commune : Bourgvallées

Soulles

LÉGENDE :

// SECTEURS SOUMIS AUX RISQUES

Aléas miniers en Normandie*
- Faible
- Moyen
- Fort

Eboulement, chutes de pierres et de blocs*
- pente extrême
- pente très forte
- pente forte

Cavités (indices cavités et périmètres de sécurité cavités*
- Indices cavités
- Périmètres de sécurité cavités

Inondation par débordement de cours d'eau
- Atlas des Zones Inondables "AZI" de la Manche (source DREAL CARMEN)

Inondation par submersion marine

Inondation par submersion marine (source DREAL Normandie)
- 0 à 1 m en dessous du niveau de référence
- Plus d'1 m en dessous du niveau de référence

Inondation par remontée de nappes (source DREAL Normandie)
- 0 à 1 m : risque d'inondation des réseaux et sous-sols
- de 0.1 à 0.5 m
- de 0.5 à 1 m
- de 1 à 2.5 m

Aléa retrait-gonflement des argiles
- Faible
- Moyen

// CADASTRE
- Bâtis en dur (source ETALAB 20240701)
- Bâtis légers (source ETALAB 20240701)
- Parcelles (source ETALAB 20240701)
- Voie ferrée
- Cimetière

// ELEMENTS NATURELS
- Cours d'eau "Police de l'eau"
- Surface en eau (BDTopo)

*source : DREAL - https://www.normandie.developpement-durable.gouv.fr/les-cartes-interactives-a4661.html - données disponibles en août 2024

0 500 1000 m

Saint-Lô AGGLO

PLUi
Plan Local d'Urbanisme Intercommunal
SAINT-LÔ AGGLO

5.2.2 Règlement graphique
secteurs soumis aux risques (hors PPR)

Version approbation 14.10.2024

Commune : Canisy

Canisy

LÉGENDE :

// SECTEURS SOUMIS AUX RISQUES

Aléas miniers en Normandie*
- Faible
- Moyen
- Fort

Eboulement, chutes de pierres et de blocs*
- pente extrême
- pente très forte
- pente forte

Cavités (indices cavités et périmètres de sécurité cavités*
- Indices cavités
- Périmètres de sécurité cavités

Inondation par débordement de cours d'eau
- Atlas des Zones Inondables "AZI" de la Manche (source DREAL CARMEN)

Inondation par submersion marine

Inondation par submersion marine (source DREAL Normandie)
- 0 à 1 m en dessous du niveau de référence
- Plus d'1 m en dessous du niveau de référence

Inondation par remontée de nappes (source DREAL Normandie)
- 0 à 1 m : risque d'inondation des réseaux et sous-sols
- de 0.1 à 0.5 m
- de 0.5 à 1 m
- de 1 à 2.5 m

Aléa retrait-gonflement des argiles
- Faible
- Moyen

// CADASTRE
- Bâtis en dur (source ETALAB 20240701)
- Bâtis légers (source ETALAB 20240701)
- Parcelles (source ETALAB 20240701)
- Voie ferrée
- Cimetière

// ELEMENTS NATURELS
- Cours d'eau "Police de l'eau"
- Surface en eau (BDtopo)

*source : DREAL - https://www.normandie.developpement-durable.gouv.fr/les-cartes-interactives-a4661.html - données disponibles en août 2024

0 400 800 m

Saint-Lô AGGLO

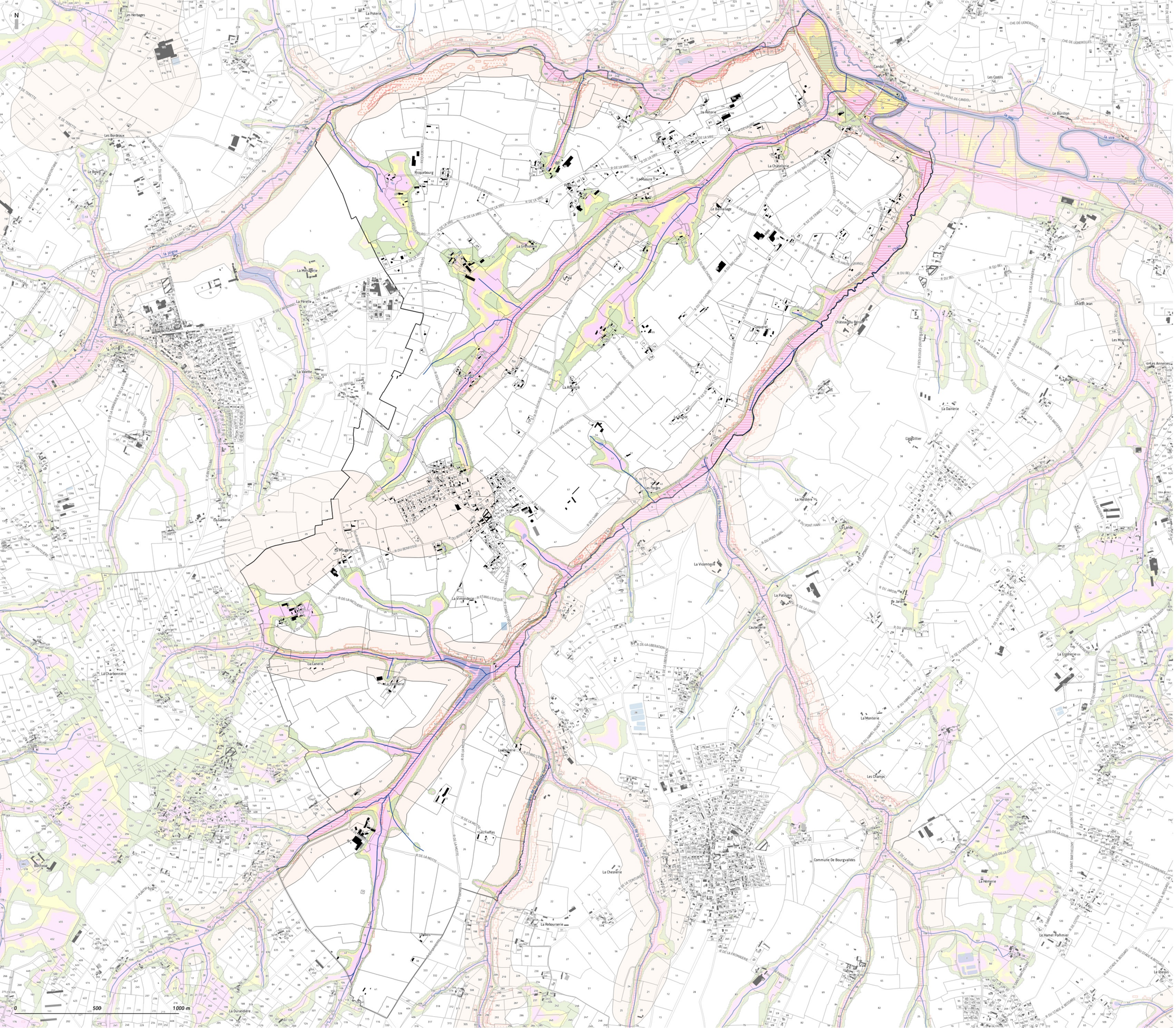

PLUi
Plan Local d'Urbanisme Intercommunal
SAINT-LÔ AGGLO

5.2.2 Règlement graphique
secteurs soumis aux risques (hors PPR)

Version approbation 14.10.2024

Commune : Canisy

Saint-Ébremond-de-Bonfossé

LÉGENDE :

// SECTEURS SOUMIS AUX RISQUES

Aléas miniers en Normandie*
- Faible
- Moyen
- Fort

Eboulement, chutes de pierres et de blocs*
- pente extrême
- pente très forte
- pente forte

Cavités (indices cavités et périmètres de sécurité cavités*
- Indices cavités
- Périmètres de sécurité cavités

Inondation par débordement de cours d'eau
- Atlas des Zones Inondables "AZI" de la Manche (source DREAL CARMEN)

Inondation par submersion marine

Inondation par submersion marine (source DREAL Normandie)
- 0 à 1 m en dessous du niveau de référence
- Plus d'1 m en dessous du niveau de référence

Inondation par remontée de nappes (source DREAL Normandie)
- 0 à 1 m : risque d'inondation des réseaux et sous-sols
- de 0.1 à 0.5 m
- de 0.5 à 1 m
- de 1 à 2.5 m

Aléa retrait-gonflement des argiles
- Faible
- Moyen

// CADASTRE
- Bâtis en dur (source ETALAB 20240701)
- Bâtis légers (source ETALAB 20240701)
- Parcelles (source ETALAB 20240701)
- Voie ferrée
- Cimetière

// ELEMENTS NATURELS
- Cours d'eau "Police de l'eau"
- Surface en eau (BDtopo)

*source : DREAL - https://www.normandie.developpement-durable.gouv.fr/les-cartes-interactives-a4661.html - données disponibles en août 2024

Saint-Lô AGGLO

PLUi
Plan Local d'Urbanisme Intercommunal
SAINT-LÔ AGGLO

5.2.2 Règlement graphique
secteurs soumis aux risques (hors PPR)

Version approbation 14.10.2024

Commune : Carantilly

LÉGENDE :

// SECTEURS SOUMIS AUX RISQUES

Aléas miniers en Normandie*
- Faible
- Moyen
- Fort

Eboulement, chutes de pierres et de blocs*
- pente extrême
- pente très forte
- pente forte

Cavités (indices cavités et périmètres de sécurité cavités*
- Indices cavités
- Périmètres de sécurité cavités

Inondation par débordement de cours d'eau
- Atlas des Zones Inondables "AZI" de la Manche (source DREAL CARMEN)

Inondation par submersion marine

Inondation par submersion marine (source DREAL Normandie)
- 0 à 1 m en dessous du niveau de référence
- Plus d'1 m en dessous du niveau de référence

Inondation par remontée de nappes (source DREAL Normandie)
- 0 à 1 m : risque d'inondation des réseaux et sous-sols
- de 0.1 à 0.5 m
- de 0.5 à 1 m
- de 1 à 2.5 m

Aléa retrait-gonflement des argiles
- Faible
- Moyen

// CADASTRE
- Bâtis en dur (source ETALAB 20240701)
- Bâtis légers (source ETALAB 20240701)
- Parcelles (source ETALAB 20240701)
- Voie ferrée
- Cimetière

// ELEMENTS NATURELS
- Cours d'eau "Police de l'eau"
- Surface en eau (BDtopo)

*source : DREAL - https://www.normandie.developpement-durable.gouv.fr/les-cartes-interactives-a4661.html - données disponibles en août 2024

0 500 1000 m

Saint-Lô AGGLO

PLUi
Plan Local d'Urbanisme Intercommunal
SAINT-LÔ AGGLO

5.2.2 Règlement graphique
secteurs soumis aux risques (hors PPR)

Version approbation 14.10.2024

Commune : Cavigny

LÉGENDE :

// SECTEURS SOUMIS AUX RISQUES

Aléas miniers en Normandie*
- Faible
- Moyen
- Fort

Eboulement, chutes de pierres et de blocs*
- pente extrême
- pente très forte
- pente forte

Cavités (indices cavités et périmètres de sécurité cavités*
- Indices cavités
- Périmètres de sécurité cavités

Inondation par débordement de cours d'eau
- Atlas des Zones Inondables "AZI" de la Manche (source DREAL CARMEN)

Inondation par submersion marine

Inondation par submersion marine (source DREAL Normandie)
- 0 à 1 m en dessous du niveau de référence
- Plus d'1 m en dessous du niveau de référence

Inondation par remontée de nappes (source DREAL Normandie)
- 0 à 1 m : risque d'inondation des réseaux et sous-sols
- de 0.1 à 0.5 m
- de 0.5 à 1 m
- de 1 à 2.5 m

Aléa retrait-gonflement des argiles
- Faible
- Moyen

// CADASTRE
- Bâtis en dur (source ETALAB 20240701)
- Bâtis légers (source ETALAB 20240701)
- Parcelles (source ETALAB 20240701)
- Voie ferrée
- Cimetière

// ELEMENTS NATURELS
- Cours d'eau "Police de l'eau"
- Surface en eau (BDtopo)

*source : DREAL - https://www.normandie.developpement-durable.gouv.fr/les-cartes-interactives-a4661.html - données disponibles en août 2024

0 300 600 m

Saint-Lô AGGLO

PLUi
Plan Local d'Urbanisme Intercommunal
SAINT-LÔ AGGLO

5.2.2 Règlement graphique
secteurs soumis aux risques (hors PPR)

Version approbation 14.10.2024

Commune : Cerisy-la-Forêt

LÉGENDE :

// SECTEURS SOUMIS AUX RISQUES

Aléas miniers en Normandie*
- Faible
- Moyen
- Fort

Eboulement, chutes de pierres et de blocs*
- pente extrême
- pente très forte
- pente forte

Cavités (indices cavités et périmètres de sécurité cavités*
- Indices cavités
- Périmètres de sécurité cavités

Inondation par débordement de cours d'eau
- Atlas des Zones Inondables "AZI" de la Manche (source DREAL CARMEN)

Inondation par submersion marine

Inondation par submersion marine (source DREAL Normandie)
- 0 à 1 m en dessous du niveau de référence
- Plus d'1 m en dessous du niveau de référence

Inondation par remontée de nappes (source DREAL Normandie)
- 0 à 1 m : risque d'inondation des réseaux et sous-sols
- de 0.1 à 0.5 m
- de 0.5 à 1 m
- de 1 à 2.5 m

Aléa retrait-gonflement des argiles
- Faible
- Moyen

// CADASTRE
- Bâtis en dur (source ETALAB 20240701)
- Bâtis légers (source ETALAB 20240701)
- Parcelles (source ETALAB 20240701)
- Voie ferrée
- Cimetière

// ELEMENTS NATURELS
- Cours d'eau "Police de l'eau"
- Surface en eau (BDtopo)

*source : DREAL - https://www.normandie.developpement-durable.gouv.fr/les-cartes-interactives-a4661.html - données disponibles en août 2024

0 700 1 400 m

Saint-Lô AGGLO

N

0 700 1400 m

PLUi
Plan Local d'Urbanisme Intercommunal
SAINT-LÔ AGGLO

5.2.2 Règlement graphique
secteurs soumis aux risques (hors PPR)

Version approbation 14.10.2024

Commune : Condé sur Vire

Condé-sur-Vire

LÉGENDE :

// SECTEURS SOUMIS AUX RISQUES

Aléas miniers en Normandie*
- Faible
- Moyen
- Fort

Eboulement, chutes de pierres et de blocs*
- pente extrême
- pente très forte
- pente forte

Cavités (indices cavités et périmètres de sécurité cavités*
- Indices cavités
- Périmètres de sécurité cavités

Inondation par débordement de cours d'eau
- Atlas des Zones Inondables "AZI" de la Manche (source DREAL CARMEN)

Inondation par submersion marine

Inondation par submersion marine (source DREAL Normandie)
- 0 à 1 m en dessous du niveau de référence
- Plus d'1 m en dessous du niveau de référence

Inondation par remontée de nappes (source DREAL Normandie)
- 0 à 1 m : risque d'inondation des réseaux et sous-sols
- de 0.1 à 0.5 m
- de 0.5 à 1 m
- de 1 à 2.5 m

Aléa retrait-gonflement des argiles
- Faible
- Moyen

// CADASTRE
- Bâtis en dur (source ETALAB 20240701)
- Bâtis légers (source ETALAB 20240701)
- Parcelles (source ETALAB 20240701)
- Voie ferrée
- Cimetière

// ELEMENTS NATURELS
- Cours d'eau "Police de l'eau"
- Surface en eau (BDtopo)

*source : DREAL - https://www.normandie.developpement-durable.gouv.fr/les-cartes-interactives-a4661.html - données disponibles en août 2024

Saint-Lô AGGLO

PLUi
Plan Local d'Urbanisme Intercommunal
SAINT-LÔ AGGLO

5.2.2 Règlement graphique
secteurs soumis aux risques (hors PPR)

Version approbation 14.10.2024

Commune : Condé sur Vire

Le Mesnil-Raoult

LÉGENDE :

// SECTEURS SOUMIS AUX RISQUES

Aléas miniers en Normandie*
- Faible
- Moyen
- Fort

Eboulement, chutes de pierres et de blocs*
- pente extrême
- pente très forte
- pente forte

Cavités (indices cavités et périmètres de sécurité cavités*
- Indices cavités
- Périmètres de sécurité cavités

Inondation par débordement de cours d'eau
- Atlas des Zones Inondables "AZI" de la Manche (source DREAL CARMEN)

Inondation par submersion marine

Inondation par submersion marine (source DREAL Normandie)
- 0 à 1 m en dessous du niveau de référence
- Plus d'1 m en dessous du niveau de référence

Inondation par remontée de nappes (source DREAL Normandie)
- 0 à 1 m : risque d'inondation des réseaux et sous-sols
- de 0.1 à 0.5 m
- de 0.5 à 1 m
- de 1 à 2.5 m

Aléa retrait-gonflement des argiles
- Faible
- Moyen

// CADASTRE
- Bâtis en dur (source ETALAB 20240701)
- Bâtis légers (source ETALAB 20240701)
- Parcelles (source ETALAB 20240701)
- Voie ferrée
- Cimetière

// ELEMENTS NATURELS
- Cours d'eau "Police de l'eau"
- Surface en eau (BDtopo)

*source : DREAL - https://www.normandie.developpement-durable.gouv.fr/les-cartes-interactives-a4661.html - données disponibles en août 2024

0 200 400 m

Saint-Lô AGGLO

PLUi
Plan Local d'Urbanisme Intercommunal
SAINT-LÔ AGGLO

5.2.2 Règlement graphique
secteurs soumis aux risques (hors PPR)

Version approbation 14.10.2024

Commune : Condé sur Vire

Troisgots

LÉGENDE :

// SECTEURS SOUMIS AUX RISQUES

Aléas miniers en Normandie*
- Faible
- Moyen
- Fort

Eboulement, chutes de pierres et de blocs*
- pente extrême
- pente très forte
- pente forte

Cavités (indices cavités et périmètres de sécurité cavités*
- Indices cavités
- Périmètres de sécurité cavités

Inondation par débordement de cours d'eau
- Atlas des Zones Inondables "AZI" de la Manche (source DREAL CARMEN)

Inondation par submersion marine

Inondation par submersion marine (source DREAL Normandie)
- 0 à 1 m en dessous du niveau de référence
- Plus d'1 m en dessous du niveau de référence

Inondation par remontée de nappes (source DREAL Normandie)
- 0 à 1 m : risque d'inondation des réseaux et sous-sols
- de 0.1 à 0.5 m
- de 0.5 à 1 m
- de 1 à 2.5 m

Aléa retrait-gonflement des argiles
- Faible
- Moyen

// CADASTRE
- Bâtis en dur (source ETALAB 20240701)
- Bâtis légers (source ETALAB 20240701)
- Parcelles (source ETALAB 20240701)
- Voie ferrée
- Cimetière

// ELEMENTS NATURELS
- Cours d'eau "Police de l'eau"
- Surface en eau (BDtopo)

*source : DREAL - https://www.normandie.developpement-durable.gouv.fr/les-cartes-interactives-a4661.html - données disponibles en août 2024

0 300 600 m

Saint-Lô AGGLO

PLUi
Plan Local d'Urbanisme Intercommunal
SAINT-LÔ AGGLO

5.2.2 Règlement graphique
secteurs soumis aux risques (hors PPR)

Version approbation 14.10.2024

Commune : Couvains

LÉGENDE :

// SECTEURS SOUMIS AUX RISQUES

Aléas miniers en Normandie*
- Faible
- Moyen
- Fort

Eboulement, chutes de pierres et de blocs*
- pente extrême
- pente très forte
- pente forte

Cavités (indices cavités et périmètres de sécurité cavités*
- Indices cavités
- Périmètres de sécurité cavités

Inondation par débordement de cours d'eau
- Atlas des Zones Inondables "AZI" de la Manche (source DREAL CARMEN)

Inondation par submersion marine

Inondation par submersion marine (source DREAL Normandie)
- 0 à 1 m en dessous du niveau de référence
- Plus d'1 m en dessous du niveau de référence

Inondation par remontée de nappes (source DREAL Normandie)
- 0 à 1 m : risque d'inondation des réseaux et sous-sols
- de 0.1 à 0.5 m
- de 0.5 à 1 m
- de 1 à 2.5 m

Aléa retrait-gonflement des argiles
- Faible
- Moyen

// CADASTRE
- Bâtis en dur (source ETALAB 20240701)
- Bâtis légers (source ETALAB 20240701)
- Parcelles (source ETALAB 20240701)
- Voie ferrée
- Cimetière

// ELEMENTS NATURELS
- Cours d'eau "Police de l'eau"
- Surface en eau (BDtopo)

*source : DREAL - https://www.normandie.developpement-durable.gouv.fr/les-cartes-interactives-a4661.html - données disponibles en août 2024

0 500 1000 m

Saint-Lô AGGLO

PLUi
Plan Local d'Urbanisme Intercommunal
SAINT-LÔ AGGLO

5.2.2 Règlement graphique
secteurs soumis aux risques (hors PPR)

Version approbation 14.10.2024

Commune : Dangy

LÉGENDE :

// SECTEURS SOUMIS AUX RISQUES

Aléas miniers en Normandie*
- Faible
- Moyen
- Fort

Eboulement, chutes de pierres et de blocs*
- pente extrême
- pente très forte
- pente forte

Cavités (indices cavités et périmètres de sécurité cavités*
- Indices cavités
- Périmètres de sécurité cavités

Inondation par débordement de cours d'eau
- Atlas des Zones Inondables "AZI" de la Manche (source DREAL CARMEN)

Inondation par submersion marine

Inondation par submersion marine (source DREAL Normandie)
- 0 à 1 m en dessous du niveau de référence
- Plus d'1 m en dessous du niveau de référence

Inondation par remontée de nappes (source DREAL Normandie)
- 0 à 1 m : risque d'inondation des réseaux et sous-sols
- de 0.1 à 0.5 m
- de 0.5 à 1 m
- de 1 à 2.5 m

Aléa retrait-gonflement des argiles
- Faible
- Moyen

// CADASTRE
- Bâtis en dur (source ETALAB 20240701)
- Bâtis légers (source ETALAB 20240701)
- Parcelles (source ETALAB 20240701)
- Voie ferrée
- Cimetière

// ELEMENTS NATURELS
- Cours d'eau "Police de l'eau"
- Surface en eau (BDtopo)

*source : DREAL - https://www.normandie.developpement-durable.gouv.fr/les-cartes-interactives-a4661.html - données disponibles en août 2024

0 300 600 m

Saint-Lô AGGLO

PLUi
Plan Local d'Urbanisme Intercommunal
SAINT-LÔ AGGLO

5.2.2 Règlement graphique
secteurs soumis aux risques (hors PPR)

Version approbation 14.10.2024

Commune : Domjean

LÉGENDE :

// SECTEURS SOUMIS AUX RISQUES

Aléas miniers en Normandie*
- Faible
- Moyen
- Fort

Eboulement, chutes de pierres et de blocs*
- pente extrême
- pente très forte
- pente forte

Cavités (indices cavités et périmètres de sécurité cavités*
- Indices cavités
- Périmètres de sécurité cavités

Inondation par débordement de cours d'eau
- Atlas des Zones Inondables "AZI" de la Manche (source DREAL CARMEN)

Inondation par submersion marine

Inondation par submersion marine (source DREAL Normandie)
- 0 à 1 m en dessous du niveau de référence
- Plus d'1 m en dessous du niveau de référence

Inondation par remontée de nappes (source DREAL Normandie)
- 0 à 1 m : risque d'inondation des réseaux et sous-sols
- de 0.1 à 0.5 m
- de 0.5 à 1 m
- de 1 à 2.5 m

Aléa retrait-gonflement des argiles
- Faible
- Moyen

// CADASTRE
- Bâtis en dur (source ETALAB 20240701)
- Bâtis légers (source ETALAB 20240701)
- Parcelles (source ETALAB 20240701)
- Voie ferrée
- Cimetière

// ELEMENTS NATURELS
- Cours d'eau "Police de l'eau"
- Surface en eau (BDtopo)

*source : DREAL - https://www.normandie.developpement-durable.gouv.fr/les-cartes-interactives-a4661.html - données disponibles en août 2024

0 500 1 000 m

Saint-Lô AGGLO

PLUi
Plan Local d'Urbanisme Intercommunal
SAINT-LÔ AGGLO

5.2.2 Règlement graphique
secteurs soumis aux risques (hors PPR)

Version approbation 14.10.2024

Commune : Fourneaux

LÉGENDE :

// SECTEURS SOUMIS AUX RISQUES

Aléas miniers en Normandie*
- Faible
- Moyen
- Fort

Eboulement, chutes de pierres et de blocs*
- pente extrême
- pente très forte
- pente forte

Cavités (indices cavités et périmètres de sécurité cavités*
- Indices cavités
- Périmètres de sécurité cavités

Inondation par débordement de cours d'eau
- Atlas des Zones Inondables "AZI" de la Manche (source DREAL CARMEN)

Inondation par submersion marine

Inondation par submersion marine (source DREAL Normandie)
- 0 à 1 m en dessous du niveau de référence
- Plus d'1 m en dessous du niveau de référence

Inondation par remontée de nappes (source DREAL Normandie)
- 0 à 1 m : risque d'inondation des réseaux et sous-sols
- de 0.1 à 0.5 m
- de 0.5 à 1 m
- de 1 à 2.5 m

Aléa retrait-gonflement des argiles
- Faible
- Moyen

// CADASTRE
- Bâtis en dur (source ETALAB 20240701)
- Bâtis légers (source ETALAB 20240701)
- Parcelles (source ETALAB 20240701)
- Voie ferrée
- Cimetière

// ELEMENTS NATURELS
- Cours d'eau "Police de l'eau"
- Surface en eau (BDtopo)

*source : DREAL - https://www.normandie.developpement-durable.gouv.fr/les-cartes-interactives-a4661.html - données disponibles en août 2024

0 300 600 m

Saint-Lô AGGLO

PLUi
Plan Local d'Urbanisme Intercommunal
SAINT-LÔ AGGLO

5.2.2 Règlement graphique
secteurs soumis aux risques (hors PPR)

Version approbation 14.10.2024

Commune : Gouvets

LÉGENDE :

// SECTEURS SOUMIS AUX RISQUES

Aléas miniers en Normandie*
- Faible
- Moyen
- Fort

Eboulement, chutes de pierres et de blocs*
- pente extrême
- pente très forte
- pente forte

Cavités (indices cavités et périmètres de sécurité cavités*
- Indices cavités
- Périmètres de sécurité cavités

Inondation par débordement de cours d'eau
- Atlas des Zones Inondables "AZI" de la Manche (source DREAL CARMEN)

Inondation par submersion marine

Inondation par submersion marine (source DREAL Normandie)
- 0 à 1 m en dessous du niveau de référence
- Plus d'1 m en dessous du niveau de référence

Inondation par remontée de nappes (source DREAL Normandie)
- 0 à 1 m : risque d'inondation des réseaux et sous-sols
- de 0.1 à 0.5 m
- de 0.5 à 1 m
- de 1 à 2.5 m

Aléa retrait-gonflement des argiles
- Faible
- Moyen

// CADASTRE
- Bâtis en dur (source ETALAB 20240701)
- Bâtis légers (source ETALAB 20240701)
- Parcelles (source ETALAB 20240701)
- Voie ferrée
- Cimetière

// ELEMENTS NATURELS
- Cours d'eau "Police de l'eau"
- Surface en eau (BDtopo)

*source : DREAL - https://www.normandie.developpement-durable.gouv.fr/les-cartes-interactives-a4661.html - données disponibles en août 2024

0 400 800 m

Saint-Lô AGGLO

N

0 500 1 000 m

PLUi
Plan Local d'Urbanisme Intercommunal
SAINT-LÔ AGGLO

5.2.2 Règlement graphique
secteurs soumis aux risques (hors PPR)

Version approbation 14.10.2024

Commune : Graignes-Mesnil-Angot

LÉGENDE :

// SECTEURS SOUMIS AUX RISQUES

Aléas miniers en Normandie*
- Faible
- Moyen
- Fort

Eboulement, chutes de pierres et de blocs*
- pente extrême
- pente très forte
- pente forte

Cavités (indices cavités et périmètres de sécurité cavités*
- Indices cavités
- Périmètres de sécurité cavités

Inondation par débordement de cours d'eau
- Atlas des Zones Inondables "AZI" de la Manche (source DREAL CARMEN)

Inondation par submersion marine

Inondation par submersion marine (source DREAL Normandie)
- 0 à 1 m en dessous du niveau de référence
- Plus d'1 m en dessous du niveau de référence

Inondation par remontée de nappes (source DREAL Normandie)
- 0 à 1 m : risque d'inondation des réseaux et sous-sols
- de 0.1 à 0.5 m
- de 0.5 à 1 m
- de 1 à 2.5 m

Aléa retrait-gonflement des argiles
- Faible
- Moyen

// CADASTRE
- Bâtis en dur (source ETALAB 20240701)
- Bâtis légers (source ETALAB 20240701)
- Parcelles (source ETALAB 20240701)
- Voie ferrée
- Cimetière

// ELEMENTS NATURELS
- Cours d'eau "Police de l'eau"
- Surface en eau (BDtopo)

*source : DREAL - https://www.normandie.developpement-durable.gouv.fr/les-cartes-interactives-a4661.html - données disponibles en août 2024

Saint-Lô AGGLO

PLUi
Plan Local d'Urbanisme Intercommunal
SAINT-LÔ AGGLO

5.2.2 Règlement graphique
secteurs soumis aux risques (hors PPR)

Version approbation 14.10.2024

Commune : La Barre-de-Semilly

LÉGENDE :

// SECTEURS SOUMIS AUX RISQUES

Aléas miniers en Normandie*
- Faible
- Moyen
- Fort

Eboulement, chutes de pierres et de blocs*
- pente extrême
- pente très forte
- pente forte

Cavités (indices cavités et périmètres de sécurité cavités*
- Indices cavités
- Périmètres de sécurité cavités

Inondation par débordement de cours d'eau
- Atlas des Zones Inondables "AZI" de la Manche (source DREAL CARMEN)

Inondation par submersion marine

Inondation par submersion marine (source DREAL Normandie)
- 0 à 1 m en dessous du niveau de référence
- Plus d'1 m en dessous du niveau de référence

Inondation par remontée de nappes (source DREAL Normandie)
- 0 à 1 m : risque d'inondation des réseaux et sous-sols
- de 0.1 à 0.5 m
- de 0.5 à 1 m
- de 1 à 2.5 m

Aléa retrait-gonflement des argiles
- Faible
- Moyen

// CADASTRE
- Bâtis en dur (source ETALAB 20240701)
- Bâtis légers (source ETALAB 20240701)
- Parcelles (source ETALAB 20240701)
- Voie ferrée
- Cimetière

// ELEMENTS NATURELS
- Cours d'eau "Police de l'eau"
- Surface en eau (BDtopo)

*source : DREAL - https://www.normandie.developpement-durable.gouv.fr/les-cartes-interactives-a4661.html - données disponibles en août 2024

0 m 300 600 m

Saint-Lô AGGLO

PLUi
Plan Local d'Urbanisme Intercommunal
SAINT-LÔ AGGLO

5.2.2 Règlement graphique
secteurs soumis aux risques (hors PPR)

Version approbation 14.10.2024

Commune : La Luzerne

LÉGENDE :

// SECTEURS SOUMIS AUX RISQUES

Aléas miniers en Normandie*
- Faible
- Moyen
- Fort

Eboulement, chutes de pierres et de blocs*
- pente extrême
- pente très forte
- pente forte

Cavités (indices cavités et périmètres de sécurité cavités*
- Indices cavités
- Périmètres de sécurité cavités

Inondation par débordement de cours d'eau
- Atlas des Zones Inondables "AZI" de la Manche (source DREAL CARMEN)

Inondation par submersion marine

Inondation par submersion marine (source DREAL Normandie)
- 0 à 1 m en dessous du niveau de référence
- Plus d'1 m en dessous du niveau de référence

Inondation par remontée de nappes (source DREAL Normandie)
- 0 à 1 m : risque d'inondation des réseaux et sous-sols
- de 0.1 à 0.5 m
- de 0.5 à 1 m
- de 1 à 2.5 m

Aléa retrait-gonflement des argiles
- Faible
- Moyen

// CADASTRE
- Bâtis en dur (source ETALAB 20240701)
- Bâtis légers (source ETALAB 20240701)
- Parcelles (source ETALAB 20240701)
- Voie ferrée
- Cimetière

// ELEMENTS NATURELS
- Cours d'eau "Police de l'eau"
- Surface en eau (BDtopo)

*source : DREAL - https://www.normandie.developpement-durable.gouv.fr/les-cartes-interactives-a4661.html - données disponibles en août 2024

0 100 200 m

Saint-Lô AGGLO

PLUi
Plan Local d'Urbanisme Intercommunal
SAINT-LÔ AGGLO

5.2.2 Règlement graphique
secteurs soumis aux risques (hors PPR)

Version approbation 14.10.2024

Commune : La Meauffe

LÉGENDE :

// SECTEURS SOUMIS AUX RISQUES

Aléas miniers en Normandie*
- Faible
- Moyen
- Fort

Eboulement, chutes de pierres et de blocs*
- pente extrême
- pente très forte
- pente forte

Cavités (indices cavités et périmètres de sécurité cavités*
- Indices cavités
- Périmètres de sécurité cavités

Inondation par débordement de cours d'eau
- Atlas des Zones Inondables "AZI" de la Manche (source DREAL CARMEN)

Inondation par submersion marine

Inondation par submersion marine (source DREAL Normandie)
- 0 à 1 m en dessous du niveau de référence
- Plus d'1 m en dessous du niveau de référence

Inondation par remontée de nappes (source DREAL Normandie)
- 0 à 1 m : risque d'inondation des réseaux et sous-sols
- de 0.1 à 0.5 m
- de 0.5 à 1 m
- de 1 à 2.5 m

Aléa retrait-gonflement des argiles
- Faible
- Moyen

// CADASTRE
- Bâtis en dur (source ETALAB 20240701)
- Bâtis légers (source ETALAB 20240701)
- Parcelles (source ETALAB 20240701)
- Voie ferrée
- Cimetière

// ELEMENTS NATURELS
- Cours d'eau "Police de l'eau"
- Surface en eau (BDtopo)

*source : DREAL - https://www.normandie.developpement-durable.gouv.fr/les-cartes-interactives-a4661.html - données disponibles en août 2024

0 400 800 m

Saint-Lô AGGLO

PLUi
Plan Local d'Urbanisme Intercommunal
SAINT-LÔ AGGLO

5.2.2 Règlement graphique
secteurs soumis aux risques (hors PPR)

Version approbation 14.10.2024

Commune : Lamberville

LÉGENDE :

// SECTEURS SOUMIS AUX RISQUES

Aléas miniers en Normandie*
- Faible
- Moyen
- Fort

Eboulement, chutes de pierres et de blocs*
- pente extrême
- pente très forte
- pente forte

Cavités (indices cavités et périmètres de sécurité cavités*
- Indices cavités
- Périmètres de sécurité cavités

Inondation par débordement de cours d'eau
- Atlas des Zones Inondables "AZI" de la Manche (source DREAL CARMEN)

Inondation par submersion marine

Inondation par submersion marine (source DREAL Normandie)
- 0 à 1 m en dessous du niveau de référence
- Plus d'1 m en dessous du niveau de référence

Inondation par remontée de nappes (source DREAL Normandie)
- 0 à 1 m : risque d'inondation des réseaux et sous-sols
- de 0.1 à 0.5 m
- de 0.5 à 1 m
- de 1 à 2.5 m

Aléa retrait-gonflement des argiles
- Faible
- Moyen

// CADASTRE
- Bâtis en dur (source ETALAB 20240701)
- Bâtis légers (source ETALAB 20240701)
- Parcelles (source ETALAB 20240701)
- Voie ferrée
- Cimetière

// ELEMENTS NATURELS
- Cours d'eau "Police de l'eau"
- Surface en eau (BDtopo)

*source : DREAL - https://www.normandie.developpement-durable.gouv.fr/les-cartes-interactives-a4661.html - données disponibles en août 2024

0 300 600 m

Saint-Lô AGGLO

PLUi
Plan Local d'Urbanisme Intercommunal
SAINT-LÔ AGGLO

5.2.2 Règlement graphique
secteurs soumis aux risques (hors PPR)

Version approbation 14.10.2024

Commune : Le Dézert

LÉGENDE :

// SECTEURS SOUMIS AUX RISQUES

Aléas miniers en Normandie*
- Faible
- Moyen
- Fort

Eboulement, chutes de pierres et de blocs*
- pente extrême
- pente très forte
- pente forte

Cavités (indices cavités et périmètres de sécurité cavités*
- Indices cavités
- Périmètres de sécurité cavités

Inondation par débordement de cours d'eau
- Atlas des Zones Inondables "AZI" de la Manche (source DREAL CARMEN)

Inondation par submersion marine

Inondation par submersion marine (source DREAL Normandie)
- 0 à 1 m en dessous du niveau de référence
- Plus d'1 m en dessous du niveau de référence

Inondation par remontée de nappes (source DREAL Normandie)
- 0 à 1 m : risque d'inondation des réseaux et sous-sols
- de 0.1 à 0.5 m
- de 0.5 à 1 m
- de 1 à 2.5 m

Aléa retrait-gonflement des argiles
- Faible
- Moyen

// CADASTRE
- Bâtis en dur (source ETALAB 20240701)
- Bâtis légers (source ETALAB 20240701)
- Parcelles (source ETALAB 20240701)
- Voie ferrée
- Cimetière

// ELEMENTS NATURELS
- Cours d'eau "Police de l'eau"
- Surface en eau (BDtopo)

*source : DREAL - https://www.normandie.developpement-durable.gouv.fr/les-cartes-interactives-a4661.html - données disponibles en août 2024

0 400 800 m

Saint-Lô AGGLO

PLUi
Plan Local d'Urbanisme Intercommunal
SAINT-LÔ AGGLO

5.2.2 Règlement graphique
secteurs soumis aux risques (hors PPR)

Version approbation 14.10.2024

Commune : Le Lorey

LÉGENDE :

// SECTEURS SOUMIS AUX RISQUES

Aléas miniers en Normandie*
- Faible
- Moyen
- Fort

Eboulement, chutes de pierres et de blocs*
- pente extrême
- pente très forte
- pente forte

Cavités (indices cavités et périmètres de sécurité cavités*
- Indices cavités
- Périmètres de sécurité cavités

Inondation par débordement de cours d'eau
- Atlas des Zones Inondables "AZI" de la Manche (source DREAL CARMEN)

Inondation par submersion marine

Inondation par submersion marine (source DREAL Normandie)
- 0 à 1 m en dessous du niveau de référence
- Plus d'1 m en dessous du niveau de référence

Inondation par remontée de nappes (source DREAL Normandie)
- 0 à 1 m : risque d'inondation des réseaux et sous-sols
- de 0.1 à 0.5 m
- de 0.5 à 1 m
- de 1 à 2.5 m

Aléa retrait-gonflement des argiles
- Faible
- Moyen

// CADASTRE
- Bâtis en dur (source ETALAB 20240701)
- Bâtis légers (source ETALAB 20240701)
- Parcelles (source ETALAB 20240701)
- Voie ferrée
- Cimetière

// ELEMENTS NATURELS
- Cours d'eau "Police de l'eau"
- Surface en eau (BDtopo)

*source : DREAL - https://www.normandie.developpement-durable.gouv.fr/les-cartes-interactives-a4661.html - données disponibles en août 2024

0 500 1000 m

Saint-Lô AGGLO

PLUi
Plan Local d'Urbanisme Intercommunal
SAINT-LÔ AGGLO

5.2.2 Règlement graphique
secteurs soumis aux risques (hors PPR)

Version approbation 14.10.2024

Commune : Le Mesnil-Amey

LÉGENDE :

// SECTEURS SOUMIS AUX RISQUES

Aléas miniers en Normandie*
- Faible
- Moyen
- Fort

Eboulement, chutes de pierres et de blocs*
- pente extrême
- pente très forte
- pente forte

Cavités (indices cavités et périmètres de sécurité cavités*
- Indices cavités
- Périmètres de sécurité cavités

Inondation par débordement de cours d'eau
- Atlas des Zones Inondables "AZI" de la Manche (source DREAL CARMEN)

Inondation par submersion marine

Inondation par submersion marine (source DREAL Normandie)
- 0 à 1 m en dessous du niveau de référence
- Plus d'1 m en dessous du niveau de référence

Inondation par remontée de nappes (source DREAL Normandie)
- 0 à 1 m : risque d'inondation des réseaux et sous-sols
- de 0.1 à 0.5 m
- de 0.5 à 1 m
- de 1 à 2.5 m

Aléa retrait-gonflement des argiles
- Faible
- Moyen

// CADASTRE
- Bâtis en dur (source ETALAB 20240701)
- Bâtis légers (source ETALAB 20240701)
- Parcelles (source ETALAB 20240701)
- Voie ferrée
- Cimetière

// ELEMENTS NATURELS
- Cours d'eau "Police de l'eau"
- Surface en eau (BDtopo)

*source : DREAL - https://www.normandie.developpement-durable.gouv.fr/les-cartes-interactives-a4661.html - données disponibles en août 2024

0 100 200 m

Saint-Lô AGGLO

PLUi
Plan Local d'Urbanisme Intercommunal
SAINT-LÔ AGGLO

5.2.2 Règlement graphique
secteurs soumis aux risques (hors PPR)

Version approbation 14.10.2024

Commune : Le Mesnil-Eury

LÉGENDE :

// SECTEURS SOUMIS AUX RISQUES

Aléas miniers en Normandie*
- Faible
- Moyen
- Fort

Eboulement, chutes de pierres et de blocs*
- pente extrême
- pente très forte
- pente forte

Cavités (indices cavités et périmètres de sécurité cavités*
- Iindices cavités
- Périmètres de sécurité cavités

Inondation par débordement de cours d'eau
- Atlas des Zones Inondables "AZI" de la Manche (source DREAL CARMEN)

Inondation par submersion marine

Inondation par submersion marine (source DREAL Normandie)
- 0 à 1 m en dessous du niveau de référence
- Plus d'1 m en dessous du niveau de référence

Inondation par remontée de nappes (source DREAL Normandie)
- 0 à 1 m : risque d'inondation des réseaux et sous-sols
- de 0.1 à 0.5 m
- de 0.5 à 1 m
- de 1 à 2.5 m

Aléa retrait-gonflement des argiles
- Faible
- Moyen

// CADASTRE
- Bâtis en dur (source ETALAB 20240701)
- Bâtis légers (source ETALAB 20240701)
- Parcelles (source ETALAB 20240701)
- Voie ferrée
- Cimetière

// ELEMENTS NATURELS
- Cours d'eau "Police de l'eau"
- Surface en eau (BDTopo)

*source : DREAL - https://www.normandie.developpement-durable.gouv.fr/les-cartes-interactives-a4661.html - données disponibles en août 2024

0 300 600 m

Saint-Lô AGGLO

PLUi
Plan Local d'Urbanisme Intercommunal
SAINT-LÔ AGGLO

5.2.2 Règlement graphique
secteurs soumis aux risques (hors PPR)

Version approbation 14.10.2024

Commune : Le Mesnil-Rouxelin

LÉGENDE :

// SECTEURS SOUMIS AUX RISQUES

Aléas miniers en Normandie*
- Faible
- Moyen
- Fort

Eboulement, chutes de pierres et de blocs*
- pente extrême
- pente très forte
- pente forte

Cavités (indices cavités et périmètres de sécurité cavités*
- Indices cavités
- Périmètres de sécurité cavités

Inondation par débordement de cours d'eau
- Atlas des Zones Inondables "AZI" de la Manche (source DREAL CARMEN)

Inondation par submersion marine

Inondation par submersion marine (source DREAL Normandie)
- 0 à 1 m en dessous du niveau de référence
- Plus d'1 m en dessous du niveau de référence

Inondation par remontée de nappes (source DREAL Normandie)
- 0 à 1 m : risque d'inondation des réseaux et sous-sols
- de 0.1 à 0.5 m
- de 0.5 à 1 m
- de 1 à 2.5 m

Aléa retrait-gonflement des argiles
- Faible
- Moyen

// CADASTRE
- Bâtis en dur (source ETALAB 20240701)
- Bâtis légers (source ETALAB 20240701)
- Parcelles (source ETALAB 20240701)
- Voie ferrée
- Cimetière

// ELEMENTS NATURELS
- Cours d'eau "Police de l'eau"
- Surface en eau (BDtopo)

*source : DREAL - https://www.normandie.developpement-durable.gouv.fr/les-cartes-interactives-a4661.html - données disponibles en août 2024

N

300 600 m

Saint-Lô AGGLO

PLUi
Plan Local d'Urbanisme Intercommunal
SAINT-LÔ AGGLO

5.2.2 Règlement graphique
secteurs soumis aux risques (hors PPR)

Version approbation 14.10.2024

Commune : Le Mesnil-Véneron

LÉGENDE :

// SECTEURS SOUMIS AUX RISQUES

Aléas miniers en Normandie*
- Faible
- Moyen
- Fort

Eboulement, chutes de pierres et de blocs*
- pente extrême
- pente très forte
- pente forte

Cavités (indices cavités et périmètres de sécurité cavités*
- Indices cavités
- Périmètres de sécurité cavités

Inondation par débordement de cours d'eau
- Atlas des Zones Inondables "AZI" de la Manche (source DREAL CARMEN)

Inondation par submersion marine

Inondation par submersion marine (source DREAL Normandie)
- 0 à 1 m en dessous du niveau de référence
- Plus d'1 m en dessous du niveau de référence

Inondation par remontée de nappes (source DREAL Normandie)
- 0 à 1 m : risque d'inondation des réseaux et sous-sols
- de 0.1 à 0.5 m
- de 0.5 à 1 m
- de 1 à 2.5 m

Aléa retrait-gonflement des argiles
- Faible
- Moyen

// CADASTRE
- Bâtis en dur (source ETALAB 20240701)
- Bâtis légers (source ETALAB 20240701)
- Parcelles (source ETALAB 20240701)
- Voie ferrée
- Cimetière

// ELEMENTS NATURELS
- Cours d'eau "Police de l'eau"
- Surface en eau (BDtopo)

*source : DREAL - https://www.normandie.developpement-durable.gouv.fr/les-cartes-interactives-a4661.html - données disponibles en août 2024

0 200 400 m

Saint-Lô AGGLO

PLUi
Plan Local d'Urbanisme Intercommunal
SAINT-LÔ AGGLO

5.2.2 Règlement graphique
secteurs soumis aux risques (hors PPR)

Version approbation 14.10.2024

Commune : Le Perron

LÉGENDE :

// SECTEURS SOUMIS AUX RISQUES

Aléas miniers en Normandie*
- Faible
- Moyen
- Fort

Eboulement, chutes de pierres et de blocs*
- pente extrême
- pente très forte
- pente forte

Cavités (indices cavités et périmètres de sécurité cavités*
- Iindices cavités
- Périmètres de sécurité cavités

Inondation par débordement de cours d'eau
- Atlas des Zones Inondables "AZI" de la Manche (source DREAL CARMEN)

Inondation par submersion marine

Inondation par submersion marine (source DREAL Normandie)
- 0 à 1 m en dessous du niveau de référence
- Plus d'1 m en dessous du niveau de référence

Inondation par remontée de nappes (source DREAL Normandie)
- 0 à 1 m : risque d'inondation des réseaux et sous-sols
- de 0.1 à 0.5 m
- de 0.5 à 1 m
- de 1 à 2.5 m

Aléa retrait-gonflement des argiles
- Faible
- Moyen

// CADASTRE
- Bâtis en dur (source ETALAB 20240701)
- Bâtis légers (source ETALAB 20240701)
- Parcelles (source ETALAB 20240701)
- Voie ferrée
- Cimetière

// ELEMENTS NATURELS
- Cours d'eau "Police de l'eau"
- Surface en eau (BDtopo)

*source : DREAL - https://www.normandie.developpement-durable.gouv.fr/les-cartes-interactives-a4661.html - données disponibles en août 2024

0 200 400 m

Saint-Lô AGGLO

PLUi
Plan Local d'Urbanisme Intercommunal
SAINT-LÔ AGGLO

5.2.2 Règlement graphique
secteurs soumis aux risques (hors PPR)

Version approbation 14.10.2024

Commune : Marigny Le Lozon

Lozon

LÉGENDE :

// SECTEURS SOUMIS AUX RISQUES

Aléas miniers en Normandie*
- Faible
- Moyen
- Fort

Eboulement, chutes de pierres et de blocs*
- pente extrême
- pente très forte
- pente forte

Cavités (indices cavités et périmètres de sécurité cavités*
- Indices cavités
- Périmètres de sécurité cavités

Inondation par débordement de cours d'eau
- Atlas des Zones Inondables "AZI" de la Manche (source DREAL CARMEN)

Inondation par submersion marine

Inondation par submersion marine (source DREAL Normandie)
- 0 à 1 m en dessous du niveau de référence
- Plus d'1 m en dessous du niveau de référence

Inondation par remontée de nappes (source DREAL Normandie)
- 0 à 1 m : risque d'inondation des réseaux et sous-sols
- de 0.1 à 0.5 m
- de 0.5 à 1 m
- de 1 à 2.5 m

Aléa retrait-gonflement des argiles
- Faible
- Moyen

// CADASTRE
- Bâtis en dur (source ETALAB 20240701)
- Bâtis légers (source ETALAB 20240701)
- Parcelles (source ETALAB 20240701)
- Voie ferrée
- Cimetière

// ELEMENTS NATURELS
- Cours d'eau "Police de l'eau"
- Surface en eau (BDtopo)

*source : DREAL - https://www.normandie.developpement-durable.gouv.fr/les-cartes-interactives-a4661.html - données disponibles en août 2024

0 400 800 m

Saint-Lô AGGLO

PLUi
Plan Local d'Urbanisme Intercommunal
SAINT-LÔ AGGLO

5.2.2 Règlement graphique
secteurs soumis aux risques (hors PPR)

Version approbation 14.10.2024

Commune : Marigny Le Lozon

Marigny

LÉGENDE :

// SECTEURS SOUMIS AUX RISQUES

Aléas miniers en Normandie*
- Faible
- Moyen
- Fort

Eboulement, chutes de pierres et de blocs*
- pente extrême
- pente très forte
- pente forte

Cavités (indices cavités et périmètres de sécurité cavités*
- Indices cavités
- Périmètres de sécurité cavités

Inondation par débordement de cours d'eau
- Atlas des Zones Inondables "AZI" de la Manche (source DREAL CARMEN)

Inondation par submersion marine

Inondation par submersion marine (source DREAL Normandie)
- 0 à 1 m en dessous du niveau de référence
- Plus d'1 m en dessous du niveau de référence

Inondation par remontée de nappes (source DREAL Normandie)
- 0 à 1 m : risque d'inondation des réseaux et sous-sols
- de 0.1 à 0.5 m
- de 0.5 à 1 m
- de 1 à 2.5 m

Aléa retrait-gonflement des argiles
- Faible
- Moyen

// CADASTRE
- Bâtis en dur (source ETALAB 20240701)
- Bâtis légers (source ETALAB 20240701)
- Parcelles (source ETALAB 20240701)
- Voie ferrée
- Cimetière

// ELEMENTS NATURELS
- Cours d'eau "Police de l'eau"
- Surface en eau (BDtopo)

*source : DREAL - https://www.normandie.developpement-durable.gouv.fr/les-cartes-interactives-a4661.html - données disponibles en août 2024

0 400 800 m

Saint-Lô AGGLO

PLUi
Plan Local d'Urbanisme Intercommunal
SAINT-LÔ AGGLO

5.2.2 Règlement graphique
secteurs soumis aux risques (hors PPR)

Version approbation 14.10.2024

Commune : Montrabot

LÉGENDE :

// SECTEURS SOUMIS AUX RISQUES

Aléas miniers en Normandie*
- Faible
- Moyen
- Fort

Eboulement, chutes de pierres et de blocs*
- pente extrême
- pente très forte
- pente forte

Cavités (indices cavités et périmètres de sécurité cavités*
- Indices cavités
- Périmètres de sécurité cavités

Inondation par débordement de cours d'eau
- Atlas des Zones Inondables "AZI" de la Manche (source DREAL CARMEN)

Inondation par submersion marine

Inondation par submersion marine (source DREAL Normandie)
- 0 à 1 m en dessous du niveau de référence
- Plus d'1 m en dessous du niveau de référence

Inondation par remontée de nappes (source DREAL Normandie)
- 0 à 1 m : risque d'inondation des réseaux et sous-sols
- de 0.1 à 0.5 m
- de 0.5 à 1 m
- de 1 à 2.5 m

Aléa retrait-gonflement des argiles
- Faible
- Moyen

// CADASTRE
- Bâtis en dur (source ETALAB 20240701)
- Bâtis légers (source ETALAB 20240701)
- Parcelles (source ETALAB 20240701)
- Voie ferrée
- Cimetière

// ELEMENTS NATURELS
- Cours d'eau "Police de l'eau"
- Surface en eau (BDtopo)

*source : DREAL - https://www.normandie.developpement-durable.gouv.fr/les-cartes-interactives-a4661.html - données disponibles en août 2024

0 200 400 m

Saint-Lô AGGLO

N

0 400 800 m

PLUi
Plan Local d'Urbanisme Intercommunal
SAINT-LÔ AGGLO

5.2.2 Règlement graphique
secteurs soumis aux risques (hors PPR)

Version approbation 14.10.2024

Commune : Montreuil-sur-Lozon

LÉGENDE :

// SECTEURS SOUMIS AUX RISQUES

Aléas miniers en Normandie*
- Faible
- Moyen
- Fort

Eboulement, chutes de pierres et de blocs*
- pente extrême
- pente très forte
- pente forte

Cavités (indices cavités et périmètres de sécurité cavités*
- Indices cavités
- Périmètres de sécurité cavités

Inondation par débordement de cours d'eau
- Atlas des Zones Inondables "AZI" de la Manche (source DREAL CARMEN)

Inondation par submersion marine

Inondation par submersion marine (source DREAL Normandie)
- 0 à 1 m en dessous du niveau de référence
- Plus d'1 m en dessous du niveau de référence

Inondation par remontée de nappes (source DREAL Normandie)
- 0 à 1 m : risque d'inondation des réseaux et sous-sols
- de 0.1 à 0.5 m
- de 0.5 à 1 m
- de 1 à 2.5 m

Aléa retrait-gonflement des argiles
- Faible
- Moyen

// CADASTRE
- Bâtis en dur (source ETALAB 20240701)
- Bâtis légers (source ETALAB 20240701)
- Parcelles (source ETALAB 20240701)
- Voie ferrée
- Cimetière

// ELEMENTS NATURELS
- Cours d'eau "Police de l'eau"
- Surface en eau (BDtopo)

*source : DREAL - https://www.normandie.developpement-durable.gouv.fr/les-cartes-interactives-a4661.html - données disponibles en août 2024

Saint-Lô AGGLO

PLUi
Plan Local d'Urbanisme Intercommunal
SAINT-LÔ AGGLO

5.2.2 Règlement graphique
secteurs soumis aux risques (hors PPR)

Version approbation 14.10.2024

Commune : Moon-sur-Elle

LÉGENDE :

// SECTEURS SOUMIS AUX RISQUES

Aléas miniers en Normandie*
- Faible
- Moyen
- Fort

Eboulement, chutes de pierres et de blocs*
- pente extrême
- pente très forte
- pente forte

Cavités (indices cavités et périmètres de sécurité cavités*
- Indices cavités
- Périmètres de sécurité cavités

Inondation par débordement de cours d'eau
- Atlas des Zones Inondables "AZI" de la Manche (source DREAL CARMEN)

Inondation par submersion marine

Inondation par submersion marine (source DREAL Normandie)
- 0 à 1 m en dessous du niveau de référence
- Plus d'1 m en dessous du niveau de référence

Inondation par remontée de nappes (source DREAL Normandie)
- 0 à 1 m : risque d'inondation des réseaux et sous-sols
- de 0.1 à 0.5 m
- de 0.5 à 1 m
- de 1 à 2.5 m

Aléa retrait-gonflement des argiles
- Faible
- Moyen

// CADASTRE
- Bâtis en dur (source ETALAB 20240701)
- Bâtis légers (source ETALAB 20240701)
- Parcelles (source ETALAB 20240701)
- Voie ferrée
- Cimetière

// ELEMENTS NATURELS
- Cours d'eau "Police de l'eau"
- Surface en eau (BDTopo)

*source : DREAL - https://www.normandie.developpement-durable.gouv.fr/les-cartes-interactives-a4661.html - données disponibles en août 2024

0 500 1000 m

Saint-Lô AGGLO

PLUi
Plan Local d'Urbanisme Intercommunal
SAINT-LÔ AGGLO

5.2.2 Règlement graphique
secteurs soumis aux risques (hors PPR)

Version approbation 14.10.2024

Commune : Moyon-Villages

Chevry

LÉGENDE :

// SECTEURS SOUMIS AUX RISQUES

Aléas miniers en Normandie*
- Faible
- Moyen
- Fort

Eboulement, chutes de pierres et de blocs*
- pente extrême
- pente très forte
- pente forte

Cavités (indices cavités et périmètres de sécurité cavités*
- Indices cavités
- Périmètres de sécurité cavités

Inondation par débordement de cours d'eau
- Atlas des Zones Inondables "AZI" de la Manche (source DREAL CARMEN)

Inondation par submersion marine

Inondation par submersion marine (source DREAL Normandie)
- 0 à 1 m en dessous du niveau de référence
- Plus d'1 m en dessous du niveau de référence

Inondation par remontée de nappes (source DREAL Normandie)
- 0 à 1 m : risque d'inondation des réseaux et sous-sols
- de 0.1 à 0.5 m
- de 0.5 à 1 m
- de 1 à 2.5 m

Aléa retrait-gonflement des argiles
- Faible
- Moyen

// CADASTRE
- Bâtis en dur (source ETALAB 20240701)
- Bâtis légers (source ETALAB 20240701)
- Parcelles (source ETALAB 20240701)
- Voie ferrée
- Cimetière

// ELEMENTS NATURELS
- Cours d'eau "Police de l'eau"
- Surface en eau (BDtopo)

*source : DREAL - https://www.normandie.developpement-durable.gouv.fr/les-cartes-interactives-a4661.html - données disponibles en août 2024

0 300 600 m

Saint-Lô AGGLO

PLUi
Plan Local d'Urbanisme Intercommunal
SAINT-LÔ AGGLO

5.2.2 Règlement graphique
secteurs soumis aux risques (hors PPR)

Version approbation 14.10.2024

Commune : Moyon-Villages

Le Mesnil-Opac

LÉGENDE :

// SECTEURS SOUMIS AUX RISQUES

Aléas miniers en Normandie*
- Faible
- Moyen
- Fort

Éboulement, chutes de pierres et de blocs*
- pente extrême
- pente très forte
- pente forte

Cavités (indices cavités et périmètres de sécurité cavités*
- Indices cavités
- Périmètres de sécurité cavités

Inondation par débordement de cours d'eau
- Atlas des Zones Inondables "AZI" de la Manche (source DREAL CARMEN)

Inondation par submersion marine

Inondation par submersion marine (source DREAL Normandie)
- 0 à 1 m en dessous du niveau de référence
- Plus d'1 m en dessous du niveau de référence

Inondation par remontée de nappes (source DREAL Normandie)
- 0 à 1 m : risque d'inondation des réseaux et sous-sols
- de 0.1 à 0.5 m
- de 0.5 à 1 m
- de 1 à 2.5 m

Aléa retrait-gonflement des argiles
- Faible
- Moyen

// CADASTRE
- Bâtis en dur (source ETALAB 20240701)
- Bâtis légers (source ETALAB 20240701)
- Parcelles (source ETALAB 20240701)
- Voie ferrée
- Cimetière

// ELEMENTS NATURELS
- Cours d'eau "Police de l'eau"
- Surface en eau (BDtopo)

*source : DREAL - https://www.normandie.developpement-durable.gouv.fr/les-cartes-interactives-a4661.html - données disponibles en août 2024

0 300 600 m

Saint-Lô AGGLO

PLUi
Plan Local d'Urbanisme Intercommunal
SAINT-LÔ AGGLO

5.2.2 Règlement graphique
secteurs soumis aux risques (hors PPR)

Version approbation 14.10.2024

Commune : Moyon-Villages

Moyon

LÉGENDE :

// SECTEURS SOUMIS AUX RISQUES

Aléas miniers en Normandie*
- Faible
- Moyen
- Fort

Eboulement, chutes de pierres et de blocs*
- pente extrême
- pente très forte
- pente forte

Cavités (indices cavités et périmètres de sécurité cavités*
- Indices cavités
- Périmètres de sécurité cavités

Inondation par débordement de cours d'eau
- Atlas des Zones Inondables "AZI" de la Manche (source DREAL CARMEN)

Inondation par submersion marine

Inondation par submersion marine (source DREAL Normandie)
- 0 à 1 m en dessous du niveau de référence
- Plus d'1 m en dessous du niveau de référence

Inondation par remontée de nappes (source DREAL Normandie)
- 0 à 1 m : risque d'inondation des réseaux et sous-sols
- de 0.1 à 0.5 m
- de 0.5 à 1 m
- de 1 à 2.5 m

Aléa retrait-gonflement des argiles
- Faible
- Moyen

// CADASTRE
- Bâtis en dur (source ETALAB 20240701)
- Bâtis légers (source ETALAB 20240701)
- Parcelles (source ETALAB 20240701)
- Voie ferrée
- Cimetière

// ELEMENTS NATURELS
- Cours d'eau "Police de l'eau"
- Surface en eau (BDtopo)

*source : DREAL - https://www.normandie.developpement-durable.gouv.fr/les-cartes-interactives-a4661.html - données disponibles en août 2024

0 600 1 200 m

Saint-Lô AGGLO

PLUi
Plan Local d'Urbanisme Intercommunal
SAINT-LÔ AGGLO

5.2.2 Règlement graphique
secteurs soumis aux risques (hors PPR)

Version approbation 14.10.2024

Commune : Pont-Hébert

Le Hommet-d'Arthenay

LÉGENDE :

// SECTEURS SOUMIS AUX RISQUES

Aléas miniers en Normandie*
- Faible
- Moyen
- Fort

Eboulement, chutes de pierres et de blocs*
- pente extrême
- pente très forte
- pente forte

Cavités (indices cavités et périmètres de sécurité cavités*
- Indices cavités
- Périmètres de sécurité cavités

Inondation par débordement de cours d'eau
- Atlas des Zones Inondables "AZI" de la Manche (source DREAL CARMEN)

Inondation par submersion marine

Inondation par submersion marine (source DREAL Normandie)
- 0 à 1 m en dessous du niveau de référence
- Plus d'1 m en dessous du niveau de référence

Inondation par remontée de nappes (source DREAL Normandie)
- 0 à 1 m : risque d'inondation des réseaux et sous-sols
- de 0.1 à 0.5 m
- de 0.5 à 1 m
- de 1 à 2.5 m

Aléa retrait-gonflement des argiles
- Faible
- Moyen

// CADASTRE
- Bâtis en dur (source ETALAB 20240701)
- Bâtis légers (source ETALAB 20240701)
- Parcelles (source ETALAB 20240701)
- Voie ferrée
- Cimetière

// ELEMENTS NATURELS
- Cours d'eau "Police de l'eau"
- Surface en eau (BDtopo)

*source : DREAL - https://www.normandie.developpement-durable.gouv.fr/les-cartes-interactives-a4661.html - données disponibles en août 2024

0 700 1400 m

Saint-Lô AGGLO

N

PLUi
Plan Local d'Urbanisme Intercommunal
SAINT-LÔ AGGLO

5.2.2 Règlement graphique
secteurs soumis aux risques (hors PPR)

Version approbation 14.10.2024

Commune : Pont-Hébert

Pont-Hébert

LÉGENDE :

// SECTEURS SOUMIS AUX RISQUES

Aléas miniers en Normandie*
- Faible
- Moyen
- Fort

Eboulement, chutes de pierres et de blocs*
- pente extrême
- pente très forte
- pente forte

Cavités (indices cavités et périmètres de sécurité cavités*
- Indices cavités
- Périmètres de sécurité cavités

Inondation par débordement de cours d'eau
- Atlas des Zones Inondables "AZI" de la Manche (source DREAL CARMEN)

Inondation par submersion marine

Inondation par submersion marine (source DREAL Normandie)
- 0 à 1 m en dessous du niveau de référence
- Plus d'1 m en dessous du niveau de référence

Inondation par remontée de nappes (source DREAL Normandie)
- 0 à 1 m : risque d'inondation des réseaux et sous-sols
- de 0.1 à 0.5 m
- de 0.5 à 1 m
- de 1 à 2.5 m

Aléa retrait-gonflement des argiles
- Faible
- Moyen

// CADASTRE
- Bâtis en dur (source ETALAB 20240701)
- Bâtis légers (source ETALAB 20240701)
- Parcelles (source ETALAB 20240701)
- Voie ferrée
- Cimetière

// ELEMENTS NATURELS
- Cours d'eau "Police de l'eau"
- Surface en eau (BDtopo)

*source : DREAL - https://www.normandie.developpement-durable.gouv.fr/les-cartes-interactives-a4661.html - données disponibles en août 2024

0 500 1000 m

Saint-Lô AGGLO

PLUi
Plan Local d'Urbanisme Intercommunal
SAINT-LÔ AGGLO

5.2.2 Règlement graphique
secteurs soumis aux risques (hors PPR)

Version approbation 14.10.2024

Commune : Quibou

LÉGENDE :

// SECTEURS SOUMIS AUX RISQUES

Aléas miniers en Normandie*
- Faible
- Moyen
- Fort

Eboulement, chutes de pierres et de blocs*
- pente extrême
- pente très forte
- pente forte

Cavités (indices cavités et périmètres de sécurité cavités*
- Indices cavités
- Périmètres de sécurité cavités

Inondation par débordement de cours d'eau
- Atlas des Zones Inondables "AZI" de la Manche (source DREAL CARMEN)

Inondation par submersion marine

Inondation par submersion marine (source DREAL Normandie)
- 0 à 1 m en dessous du niveau de référence
- Plus d'1 m en dessous du niveau de référence

Inondation par remontée de nappes (source DREAL Normandie)
- 0 à 1 m : risque d'inondation des réseaux et sous-sols
- de 0.1 à 0.5 m
- de 0.5 à 1 m
- de 1 à 2.5 m

Aléa retrait-gonflement des argiles
- Faible
- Moyen

// CADASTRE
- Bâtis en dur (source ETALAB 20240701)
- Bâtis légers (source ETALAB 20240701)
- Parcelles (source ETALAB 20240701)
- Voie ferrée
- Cimetière

// ELEMENTS NATURELS
- Cours d'eau "Police de l'eau"
- Surface en eau (BDtopo)

*source : DREAL - https://www.normandie.developpement-durable.gouv.fr/les-cartes-interactives-a4661.html - données disponibles en août 2024

0 500 1 000 m

Saint-Lô AGGLO

PLUi
Plan Local d'Urbanisme Intercommunal
SAINT-LÔ AGGLO

5.2.2 Règlement graphique
secteurs soumis aux risques (hors PPR)

Version approbation 14.10.2024

Commune : Rampan

LÉGENDE :

// SECTEURS SOUMIS AUX RISQUES

Aléas miniers en Normandie*
- Faible
- Moyen
- Fort

Eboulement, chutes de pierres et de blocs*
- pente extrême
- pente très forte
- pente forte

Cavités (indices cavités et périmètres de sécurité cavités*
- Iindices cavités
- Périmètres de sécurité cavités

Inondation par débordement de cours d'eau
- Atlas des Zones Inondables "AZI" de la Manche (source DREAL CARMEN)

Inondation par submersion marine

Inondation par submersion marine (source DREAL Normandie)
- 0 à 1 m en dessous du niveau de référence
- Plus d'1 m en dessous du niveau de référence

Inondation par remontée de nappes (source DREAL Normandie)
- 0 à 1 m : risque d'inondation des réseaux et sous-sols
- de 0.1 à 0.5 m
- de 0.5 à 1 m
- de 1 à 2.5 m

Aléa retrait-gonflement des argiles
- Faible
- Moyen

// CADASTRE
- Bâtis en dur (source ETALAB 20240701)
- Bâtis légers (source ETALAB 20240701)
- Parcelles (source ETALAB 20240701)
- Voie ferrée
- Cimetière

// ELEMENTS NATURELS
- Cours d'eau "Police de l'eau"
- Surface en eau (BDtopo)

*source : DREAL - https://www.normandie.developpement-durable.gouv.fr/les-cartes-interactives-a4661.html - données disponibles en août 2024

0 300 600 m

Saint-Lô AGGLO

PLUi
Plan Local d'Urbanisme Intercommunal
SAINT-LÔ AGGLO

5.2.2 Règlement graphique
secteurs soumis aux risques (hors PPR)

Version approbation 14.10.2024

Commune : Remilly-les-Marais

Le Mesnil-Vigot

LÉGENDE :

// SECTEURS SOUMIS AUX RISQUES

Aléas miniers en Normandie*
- Faible
- Moyen
- Fort

Eboulement, chutes de pierres et de blocs*
- pente extrême
- pente très forte
- pente forte

Cavités (indices cavités et périmètres de sécurité cavités*
- Indices cavités
- Périmètres de sécurité cavités

Inondation par débordement de cours d'eau
- Atlas des Zones Inondables "AZI" de la Manche (source DREAL CARMEN)

Inondation par submersion marine

Inondation par submersion marine (source DREAL Normandie)
- 0 à 1 m en dessous du niveau de référence
- Plus d'1 m en dessous du niveau de référence

Inondation par remontée de nappes (source DREAL Normandie)
- 0 à 1 m : risque d'inondation des réseaux et sous-sols
- de 0.1 à 0.5 m
- de 0.5 à 1 m
- de 1 à 2.5 m

Aléa retrait-gonflement des argiles
- Faible
- Moyen

// CADASTRE
- Bâtis en dur (source ETALAB 20240701)
- Bâtis légers (source ETALAB 20240701)
- Parcelles (source ETALAB 20240701)
- Voie ferrée
- Cimetière

// ELEMENTS NATURELS
- Cours d'eau "Police de l'eau"
- Surface en eau (BDTopo)

*source : DREAL - https://www.normandie.developpement-durable.gouv.fr/les-cartes-interactives-a4661.html - données disponibles en août 2024

0 200 400 m

Saint-Lô AGGLO

PLUi
Plan Local d'Urbanisme Intercommunal
SAINT-LÔ AGGLO

5.2.2 Règlement graphique
secteurs soumis aux risques (hors PPR)

Version approbation 14.10.2024

Commune : Remilly-les-Marais

Les Champs-de-Losque

LÉGENDE :

// SECTEURS SOUMIS AUX RISQUES

Aléas miniers en Normandie*
- Faible
- Moyen
- Fort

Eboulement, chutes de pierres et de blocs*
- pente extrême
- pente très forte
- pente forte

Cavités (indices cavités et périmètres de sécurité cavités*
- Indices cavités
- Périmètres de sécurité cavités

Inondation par débordement de cours d'eau
- Atlas des Zones Inondables "AZI" de la Manche (source DREAL CARMEN)

Inondation par submersion marine

Inondation par submersion marine (source DREAL Normandie)
- 0 à 1 m en dessous du niveau de référence
- Plus d'1 m en dessous du niveau de référence

Inondation par remontée de nappes (source DREAL Normandie)
- 0 à 1 m : risque d'inondation des réseaux et sous-sols
- de 0.1 à 0.5 m
- de 0.5 à 1 m
- de 1 à 2.5 m

Aléa retrait-gonflement des argiles
- Faible
- Moyen

// CADASTRE
- Bâtis en dur (source ETALAB 20240701)
- Bâtis légers (source ETALAB 20240701)
- Parcelles (source ETALAB 20240701)
- Voie ferrée
- Cimetière

// ELEMENTS NATURELS
- Cours d'eau "Police de l'eau"
- Surface en eau (BDtopo)

*source : DREAL - https://www.normandie.developpement-durable.gouv.fr/les-cartes-interactives-a4661.html - données disponibles en août 2024

N

0 400 800 m

Saint-Lô AGGLO

N

0 500 1000 m

PLUi
Plan Local d'Urbanisme Intercommunal
SAINT-LÔ AGGLO

5.2.2 Règlement graphique
secteurs soumis aux risques (hors PPR)

Version approbation 14.10.2024

Commune : Remilly-les-Marais

Remilly-sur-Lozon

LÉGENDE :

// SECTEURS SOUMIS AUX RISQUES

Aléas miniers en Normandie*
- Faible
- Moyen
- Fort

Eboulement, chutes de pierres et de blocs*
- pente extrême
- pente très forte
- pente forte

Cavités (indices cavités et périmètres de sécurité cavités*
- Indices cavités
- Périmètres de sécurité cavités

Inondation par débordement de cours d'eau
- Atlas des Zones Inondables "AZI" de la Manche (source DREAL CARMEN)

Inondation par submersion marine

Inondation par submersion marine (source DREAL Normandie)
- 0 à 1 m en dessous du niveau de référence
- Plus d'1 m en dessous du niveau de référence

Inondation par remontée de nappes (source DREAL Normandie)
- 0 à 1 m : risque d'inondation des réseaux et sous-sols
- de 0.1 à 0.5 m
- de 0.5 à 1 m
- de 1 à 2.5 m

Aléa retrait-gonflement des argiles
- Faible
- Moyen

// CADASTRE
- Bâtis en dur (source ETALAB 20240701)
- Bâtis légers (source ETALAB 20240701)
- Parcelles (source ETALAB 20240701)
- Voie ferrée
- Cimetière

// ELEMENTS NATURELS
- Cours d'eau "Police de l'eau"
- Surface en eau (BDtopo)

*source : DREAL - https://www.normandie.developpement-durable.gouv.fr/les-cartes-interactives-a4661.html - données disponibles en août 2024

Saint-Lô AGGLO

PLUi
Plan Local d'Urbanisme Intercommunal
SAINT-LÔ AGGLO

5.2.2 Règlement graphique
secteurs soumis aux risques (hors PPR)

Version approbation 14.10.2024

Commune : Saint-Amand-Villages

Placy-Montaigu

LÉGENDE :

// SECTEURS SOUMIS AUX RISQUES

Aléas miniers en Normandie*
- Faible
- Moyen
- Fort

Eboulement, chutes de pierres et de blocs*
- pente extrême
- pente très forte
- pente forte

Cavités (indices cavités et périmètres de sécurité cavités*
- Indices cavités
- Périmètres de sécurité cavités

Inondation par débordement de cours d'eau
- Atlas des Zones Inondables "AZI" de la Manche (source DREAL CARMEN)

Inondation par submersion marine

Inondation par submersion marine (source DREAL Normandie)
- 0 à 1 m en dessous du niveau de référence
- Plus d'1 m en dessous du niveau de référence

Inondation par remontée de nappes (source DREAL Normandie)
- 0 à 1 m : risque d'inondation des réseaux et sous-sols
- de 0.1 à 0.5 m
- de 0.5 à 1 m
- de 1 à 2.5 m

Aléa retrait-gonflement des argiles
- Faible
- Moyen

// CADASTRE
- Bâtis en dur (source ETALAB 20240701)
- Bâtis légers (source ETALAB 20240701)
- Parcelles (source ETALAB 20240701)
- Voie ferrée
- Cimetière

// ELEMENTS NATURELS
- Cours d'eau "Police de l'eau"
- Surface en eau (BDtopo)

*source : DREAL - https://www.normandie.developpement-durable.gouv.fr/les-cartes-interactives-a4661.html - données disponibles en août 2024

0 400 800 m

Saint-Lô AGGLO

PLUi
Plan Local d'Urbanisme Intercommunal
SAINT-LÔ AGGLO

5.2.2 Règlement graphique
secteurs soumis aux risques (hors PPR)

Version approbation 14.10.2024

Commune : Saint-Amand-Villages

Saint-Amand

LÉGENDE :

// SECTEURS SOUMIS AUX RISQUES

Aléas miniers en Normandie*
- Faible
- Moyen
- Fort

Eboulement, chutes de pierres et de blocs*
- pente extrême
- pente très forte
- pente forte

Cavités (indices cavités et périmètres de sécurité cavités*
- Indices cavités
- Périmètres de sécurité cavités

Inondation par débordement de cours d'eau
- Atlas des Zones Inondables "AZI" de la Manche (source DREAL CARMEN)

Inondation par submersion marine

Inondation par submersion marine (source DREAL Normandie)
- 0 à 1 m en dessous du niveau de référence
- Plus d'1 m en dessous du niveau de référence

Inondation par remontée de nappes (source DREAL Normandie)
- 0 à 1 m : risque d'inondation des réseaux et sous-sols
- de 0.1 à 0.5 m
- de 0.5 à 1 m
- de 1 à 2.5 m

Aléa retrait-gonflement des argiles
- Faible
- Moyen

// CADASTRE
- Bâtis en dur (source ETALAB 20240701)
- Bâtis légers (source ETALAB 20240701)
- Parcelles (source ETALAB 20240701)
- Voie ferrée
- Cimetière

// ELEMENTS NATURELS
- Cours d'eau "Police de l'eau"
- Surface en eau (BDTopo)

*source : DREAL - https://www.normandie.developpement-durable.gouv.fr/les-cartes-interactives-a4661.html - données disponibles en août 2024

0 700 1400 m

Saint-Lô AGGLO

PLUi
Plan Local d'Urbanisme Intercommunal
SAINT-LÔ AGGLO

5.2.2 Règlement graphique
secteurs soumis aux risques (hors PPR)

Version approbation 14.10.2024

Commune : Saint-André-de-l'Épine

LÉGENDE :

// SECTEURS SOUMIS AUX RISQUES

Aléas miniers en Normandie*
- Faible
- Moyen
- Fort

Eboulement, chutes de pierres et de blocs*
- pente extrême
- pente très forte
- pente forte

Cavités (indices cavités et périmètres de sécurité cavités*
- Indices cavités
- Périmètres de sécurité cavités

Inondation par débordement de cours d'eau
- Atlas des Zones Inondables "AZI" de la Manche (source DREAL CARMEN)

Inondation par submersion marine

Inondation par submersion marine (source DREAL Normandie)
- 0 à 1 m en dessous du niveau de référence
- Plus d'1 m en dessous du niveau de référence

Inondation par remontée de nappes (source DREAL Normandie)
- 0 à 1 m : risque d'inondation des réseaux et sous-sols
- de 0.1 à 0.5 m
- de 0.5 à 1 m
- de 1 à 2.5 m

Aléa retrait-gonflement des argiles
- Faible
- Moyen

// CADASTRE
- Bâtis en dur (source ETALAB 20240701)
- Bâtis légers (source ETALAB 20240701)
- Parcelles (source ETALAB 20240701)
- Voie ferrée
- Cimetière

// ELEMENTS NATURELS
- Cours d'eau "Police de l'eau"
- Surface en eau (BDtopo)

*source : DREAL - https://www.normandie.developpement-durable.gouv.fr/les-cartes-interactives-a4661.html - données disponibles en août 2024

0 300 600 m

Saint-Lô AGGLO

PLUi
Plan Local d'Urbanisme Intercommunal
SAINT-LÔ AGGLO

5.2.2 Règlement graphique
secteurs soumis aux risques (hors PPR)

Version approbation 14.10.2024

Commune : Saint-Clair-sur-l'Elle

LÉGENDE :

// SECTEURS SOUMIS AUX RISQUES

Aléas miniers en Normandie*
- Faible
- Moyen
- Fort

Eboulement, chutes de pierres et de blocs*
- pente extrême
- pente très forte
- pente forte

Cavités (indices cavités et périmètres de sécurité cavités*
- Indices cavités
- Périmètres de sécurité cavités

Inondation par débordement de cours d'eau
- Atlas des Zones Inondables "AZI" de la Manche (source DREAL CARMEN)

Inondation par submersion marine

Inondation par submersion marine (source DREAL Normandie)
- 0 à 1 m en dessous du niveau de référence
- Plus d'1 m en dessous du niveau de référence

Inondation par remontée de nappes (source DREAL Normandie)
- 0 à 1 m : risque d'inondation des réseaux et sous-sols
- de 0.1 à 0.5 m
- de 0.5 à 1 m
- de 1 à 2.5 m

Aléa retrait-gonflement des argiles
- Faible
- Moyen

// CADASTRE
- Bâtis en dur (source ETALAB 20240701)
- Bâtis légers (source ETALAB 20240701)
- Parcelles (source ETALAB 20240701)
- Voie ferrée
- Cimetière

// ELEMENTS NATURELS
- Cours d'eau "Police de l'eau"
- Surface en eau (BDtopo)

*source : DREAL - https://www.normandie.developpement-durable.gouv.fr/les-cartes-interactives-a4661.html - données disponibles en août 2024

0 300 600 m

Saint-Lô AGGLO

N

PLUi
Plan Local d'Urbanisme Intercommunal
SAINT-LÔ AGGLO

5.2.2 Règlement graphique
secteurs soumis aux risques (hors PPR)

Version approbation 14.10.2024

Commune : Saint-Fromond

LÉGENDE :

// SECTEURS SOUMIS AUX RISQUES

Aléas miniers en Normandie*
- Faible
- Moyen
- Fort

Eboulement, chutes de pierres et de blocs*
- pente extrême
- pente très forte
- pente forte

Cavités (indices cavités et périmètres de sécurité cavités*
- Indices cavités
- Périmètres de sécurité cavités

Inondation par débordement de cours d'eau
- Atlas des Zones Inondables "AZI" de la Manche (source DREAL CARMEN)

Inondation par submersion marine

Inondation par submersion marine (source DREAL Normandie)
- 0 à 1 m en dessous du niveau de référence
- Plus d'1 m en dessous du niveau de référence

Inondation par remontée de nappes (source DREAL Normandie)
- 0 à 1 m : risque d'inondation des réseaux et sous-sols
- de 0.1 à 0.5 m
- de 0.5 à 1 m
- de 1 à 2.5 m

Aléa retrait-gonflement des argiles
- Faible
- Moyen

// CADASTRE
- Bâtis en dur (source ETALAB 20240701)
- Bâtis légers (source ETALAB 20240701)
- Parcelles (source ETALAB 20240701)
- Voie ferrée
- Cimetière

// ELEMENTS NATURELS
- Cours d'eau "Police de l'eau"
- Surface en eau (BDtopo)

*source : DREAL - https://www.normandie.developpement-durable.gouv.fr/les-cartes-interactives-a4661.html - données disponibles en août 2024

0 500 1 000 m

Saint-Lô AGGLO

PLUi
Plan Local d'Urbanisme Intercommunal
SAINT-LÔ AGGLO

5.2.2 Règlement graphique
secteurs soumis aux risques (hors PPR)

Version approbation 14.10.2024

Commune : Saint-Georges-d'Elle

LÉGENDE :

// SECTEURS SOUMIS AUX RISQUES

Aléas miniers en Normandie*
- Faible
- Moyen
- Fort

Eboulement, chutes de pierres et de blocs*
- pente extrême
- pente très forte
- pente forte

Cavités (indices cavités et périmètres de sécurité cavités*
- Iindices cavités
- Périmètres de sécurité cavités

Inondation par débordement de cours d'eau
- Atlas des Zones Inondables "AZI" de la Manche (source DREAL CARMEN)

Inondation par submersion marine

Inondation par submersion marine (source DREAL Normandie)
- 0 à 1 m en dessous du niveau de référence
- Plus d'1 m en dessous du niveau de référence

Inondation par remontée de nappes (source DREAL Normandie)
- 0 à 1 m : risque d'inondation des réseaux et sous-sols
- de 0.1 à 0.5 m
- de 0.5 à 1 m
- de 1 à 2.5 m

Aléa retrait-gonflement des argiles
- Faible
- Moyen

// CADASTRE
- Bâtis en dur (source ETALAB 20240701)
- Bâtis légers (source ETALAB 20240701)
- Parcelles (source ETALAB 20240701)
- Voie ferrée
- Cimetière

// ELEMENTS NATURELS
- Cours d'eau "Police de l'eau"
- Surface en eau (BDtopo)

*source : DREAL – https://www.normandie.developpement-durable.gouv.fr/les-cartes-interactives-a4661.html - données disponibles en août 2024

0 400 800 m

Saint-Lô AGGLO

PLUi
Plan Local d'Urbanisme Intercommunal
SAINT-LÔ AGGLO

5.2.2 Règlement graphique
secteurs soumis aux risques (hors PPR)

Version approbation 14.10.2024

Commune : Saint-Georges-Montcocq

LÉGENDE :

// SECTEURS SOUMIS AUX RISQUES

Aléas miniers en Normandie*
- Faible
- Moyen
- Fort

Eboulement, chutes de pierres et de blocs*
- pente extrême
- pente très forte
- pente forte

Cavités (indices cavités et périmètres de sécurité cavités*
- Indices cavités
- Périmètres de sécurité cavités

Inondation par débordement de cours d'eau
- Atlas des Zones Inondables "AZI" de la Manche (source DREAL CARMEN)

Inondation par submersion marine

Inondation par submersion marine (source DREAL Normandie)
- 0 à 1 m en dessous du niveau de référence
- Plus d'1 m en dessous du niveau de référence

Inondation par remontée de nappes (source DREAL Normandie)
- 0 à 1 m : risque d'inondation des réseaux et sous-sols
- de 0.1 à 0.5 m
- de 0.5 à 1 m
- de 1 à 2.5 m

Aléa retrait-gonflement des argiles
- Faible
- Moyen

// CADASTRE
- Bâtis en dur (source ETALAB 20240701)
- Bâtis légers (source ETALAB 20240701)
- Parcelles (source ETALAB 20240701)
- Voie ferrée
- Cimetière

// ELEMENTS NATURELS
- Cours d'eau "Police de l'eau"
- Surface en eau (BDtopo)

*source : DREAL - https://www.normandie.developpement-durable.gouv.fr/les-cartes-interactives-a4661.html - données disponibles en août 2024

0 300 600 m

Saint-Lô AGGLO

PLUi
Plan Local d'Urbanisme Intercommunal
SAINT-LÔ AGGLO

5.2.2 Règlement graphique
secteurs soumis aux risques (hors PPR)

Version approbation 14.10.2024

Commune : Saint-Germain-d'Elle

LÉGENDE :

// SECTEURS SOUMIS AUX RISQUES

Aléas miniers en Normandie*
- Faible
- Moyen
- Fort

Eboulement, chutes de pierres et de blocs*
- pente extrême
- pente très forte
- pente forte

Cavités (indices cavités et périmètres de sécurité cavités*
- Indices cavités
- Périmètres de sécurité cavités

Inondation par débordement de cours d'eau
- Atlas des Zones Inondables "AZI" de la Manche (source DREAL CARMEN)

Inondation par submersion marine

Inondation par submersion marine (source DREAL Normandie)
- 0 à 1 m en dessous du niveau de référence
- Plus d'1 m en dessous du niveau de référence

Inondation par remontée de nappes (source DREAL Normandie)
- 0 à 1 m : risque d'inondation des réseaux et sous-sols
- de 0.1 à 0.5 m
- de 0.5 à 1 m
- de 1 à 2.5 m

Aléa retrait-gonflement des argiles
- Faible
- Moyen

// CADASTRE
- Bâtis en dur (source ETALAB 20240701)
- Bâtis légers (source ETALAB 20240701)
- Parcelles (source ETALAB 20240701)
- Voie ferrée
- Cimetière

// ELEMENTS NATURELS
- Cours d'eau "Police de l'eau"
- Surface en eau (BDtopo)

*source : DREAL - https://www.normandie.developpement-durable.gouv.fr/les-cartes-interactives-a4661.html - données disponibles en août 2024

0 300 600 m

Saint-Lô AGGLO

PLUi
Plan Local d'Urbanisme Intercommunal
SAINT-LÔ AGGLO

5.2.2 Règlement graphique
secteurs soumis aux risques (hors PPR)

Version approbation 14.10.2024

Commune : Saint-Gilles

LÉGENDE :

// SECTEURS SOUMIS AUX RISQUES

Aléas miniers en Normandie*
- Faible
- Moyen
- Fort

Eboulement, chutes de pierres et de blocs*
- pente extrême
- pente très forte
- pente forte

Cavités (indices cavités et périmètres de sécurité cavités*
- Indices cavités
- Périmètres de sécurité cavités

Inondation par débordement de cours d'eau
- Atlas des Zones Inondables "AZI" de la Manche (source DREAL CARMEN)

Inondation par submersion marine

Inondation par submersion marine (source DREAL Normandie)
- 0 à 1 m en dessous du niveau de référence
- Plus d'1 m en dessous du niveau de référence

Inondation par remontée de nappes (source DREAL Normandie)
- 0 à 1 m : risque d'inondation des réseaux et sous-sols
- de 0.1 à 0.5 m
- de 0.5 à 1 m
- de 1 à 2.5 m

Aléa retrait-gonflement des argiles
- Faible
- Moyen

// CADASTRE
- Bâtis en dur (source ETALAB 20240701)
- Bâtis légers (source ETALAB 20240701)
- Parcelles (source ETALAB 20240701)
- Voie ferrée
- Cimetière

// ELEMENTS NATURELS
- Cours d'eau "Police de l'eau"
- Surface en eau (BDTopo)

*source : DREAL - https://www.normandie.developpement-durable.gouv.fr/les-cartes-interactives-a4661.html - données disponibles en août 2024

0 400 800 m

Saint-Lô AGGLO

PLUi
Plan Local d'Urbanisme Intercommunal
SAINT-LÔ AGGLO

5.2.2 Règlement graphique
secteurs soumis aux risques (hors PPR)

Version approbation 14.10.2024

Commune : Saint-Jean D'elle

Notre-Dame-d'Elle

LÉGENDE :

// SECTEURS SOUMIS AUX RISQUES

Aléas miniers en Normandie*
- Faible
- Moyen
- Fort

Eboulement, chutes de pierres et de blocs*
- pente extrême
- pente très forte
- pente forte

Cavités (indices cavités et périmètres de sécurité cavités*
- Indices cavités
- Périmètres de sécurité cavités

Inondation par débordement de cours d'eau
- Atlas des Zones Inondables "AZI" de la Manche (source DREAL CARMEN)

Inondation par submersion marine

Inondation par submersion marine (source DREAL Normandie)
- 0 à 1 m en dessous du niveau de référence
- Plus d'1 m en dessous du niveau de référence

Inondation par remontée de nappes (source DREAL Normandie)
- 0 à 1 m : risque d'inondation des réseaux et sous-sols
- de 0.1 à 0.5 m
- de 0.5 à 1 m
- de 1 à 2.5 m

Aléa retrait-gonflement des argiles
- Faible
- Moyen

// CADASTRE
- Bâtis en dur (source ETALAB 20240701)
- Bâtis légers (source ETALAB 20240701)
- Parcelles (source ETALAB 20240701)
- Voie ferrée
- Cimetière

// ELEMENTS NATURELS
- Cours d'eau "Police de l'eau"
- Surface en eau (BDtopo)

*source : DREAL - https://www.normandie.developpement-durable.gouv.fr/les-cartes-interactives-a4661.html - données disponibles en août 2024

0 200 400 m

Saint-Lô AGGLO

PLUi
Plan Local d'Urbanisme Intercommunal
SAINT-LÔ AGGLO

5.2.2 Règlement graphique
secteurs soumis aux risques (hors PPR)

Version approbation 14.10.2024

Commune : Saint-Jean D'elle

Précorbin

LÉGENDE :

// SECTEURS SOUMIS AUX RISQUES

Aléas miniers en Normandie*
- Faible
- Moyen
- Fort

Eboulement, chutes de pierres et de blocs*
- pente extrême
- pente très forte
- pente forte

Cavités (indices cavités et périmètres de sécurité cavités*
- Indices cavités
- Périmètres de sécurité cavités

Inondation par débordement de cours d'eau
- Atlas des Zones Inondables "AZI" de la Manche (source DREAL CARMEN)

Inondation par submersion marine

Inondation par submersion marine (source DREAL Normandie)
- 0 à 1 m en dessous du niveau de référence
- Plus d'1 m en dessous du niveau de référence

Inondation par remontée de nappes (source DREAL Normandie)
- 0 à 1 m : risque d'inondation des réseaux et sous-sols
- de 0.1 à 0.5 m
- de 0.5 à 1 m
- de 1 à 2.5 m

Aléa retrait-gonflement des argiles
- Faible
- Moyen

// CADASTRE
- Bâtis en dur (source ETALAB 20240701)
- Bâtis légers (source ETALAB 20240701)
- Parcelles (source ETALAB 20240701)
- Voie ferrée
- Cimetière

// ELEMENTS NATURELS
- Cours d'eau "Police de l'eau"
- Surface en eau (BDtopo)

*source : DREAL - https://www.normandie.developpement-durable.gouv.fr/les-cartes-interactives-a4661.html - données disponibles en août 2024

0 300 600 m

Saint-Lô AGGLO

PLUi
Plan Local d'Urbanisme Intercommunal
SAINT-LÔ AGGLO

5.2.2 Règlement graphique
secteurs soumis aux risques (hors PPR)

Version approbation 14.10.2024

Commune : Saint-Jean D'elle

Rouxeville

LÉGENDE :

// SECTEURS SOUMIS AUX RISQUES

Aléas miniers en Normandie*
- Faible
- Moyen
- Fort

Eboulement, chutes de pierres et de blocs*
- pente extrême
- pente très forte
- pente forte

Cavités (indices cavités et périmètres de sécurité cavités*
- Indices cavités
- Périmètres de sécurité cavités

Inondation par débordement de cours d'eau
- Atlas des Zones Inondables "AZI" de la Manche (source DREAL CARMEN)

Inondation par submersion marine

Inondation par submersion marine (source DREAL Normandie)
- 0 à 1 m en dessous du niveau de référence
- Plus d'1 m en dessous du niveau de référence

Inondation par remontée de nappes (source DREAL Normandie)
- 0 à 1 m : risque d'inondation des réseaux et sous-sols
- de 0.1 à 0.5 m
- de 0.5 à 1 m
- de 1 à 2.5 m

Aléa retrait-gonflement des argiles
- Faible
- Moyen

// CADASTRE
- Bâtis en dur (source ETALAB 20240701)
- Bâtis légers (source ETALAB 20240701)
- Parcelles (source ETALAB 20240701)
- Voie ferrée
- Cimetière

// ELEMENTS NATURELS
- Cours d'eau "Police de l'eau"
- Surface en eau (BDtopo)

*source : DREAL - https://www.normandie.developpement-durable.gouv.fr/les-cartes-interactives-a4661.html - données disponibles en août 2024

0 300 600 m

Saint-Lô AGGLO

PLUi
Plan Local d'Urbanisme Intercommunal
SAINT-LÔ AGGLO

5.2.2 Règlement graphique
secteurs soumis aux risques (hors PPR)

Version approbation 14.10.2024

Commune : Saint-Jean D'elle

Saint-Jean-des-Baisants

LÉGENDE :

// SECTEURS SOUMIS AUX RISQUES

Aléas miniers en Normandie*
- Faible
- Moyen
- Fort

Eboulement, chutes de pierres et de blocs*
- pente extrême
- pente très forte
- pente forte

Cavités (indices cavités et périmètres de sécurité cavités*
- Indices cavités
- Périmètres de sécurité cavités

Inondation par débordement de cours d'eau
- Atlas des Zones Inondables "AZI" de la Manche (source DREAL CARMEN)

Inondation par submersion marine

Inondation par submersion marine (source DREAL Normandie)
- 0 à 1 m en dessous du niveau de référence
- Plus d'1 m en dessous du niveau de référence

Inondation par remontée de nappes (source DREAL Normandie)
- 0 à 1 m : risque d'inondation des réseaux et sous-sols
- de 0.1 à 0.5 m
- de 0.5 à 1 m
- de 1 à 2.5 m

Aléa retrait-gonflement des argiles
- Faible
- Moyen

// CADASTRE
- Bâtis en dur (source ETALAB 20240701)
- Bâtis légers (source ETALAB 20240701)
- Parcelles (source ETALAB 20240701)
- Voie ferrée
- Cimetière

// ELEMENTS NATURELS
- Cours d'eau "Police de l'eau"
- Surface en eau (BDtopo)

*source : DREAL - https://www.normandie.developpement-durable.gouv.fr/les-cartes-interactives-a4661.html - données disponibles en août 2024

0 500 1 000 m

Saint-Lô AGGLO

PLUi
Plan Local d'Urbanisme Intercommunal
SAINT-LÔ AGGLO

5.2.2 Règlement graphique
secteurs soumis aux risques (hors PPR)

Version approbation 14.10.2024

Commune : Saint-Jean D'elle

Vidouville

LÉGENDE :

// SECTEURS SOUMIS AUX RISQUES

Aléas miniers en Normandie*
- Faible
- Moyen
- Fort

Eboulement, chutes de pierres et de blocs*
- pente extrême
- pente très forte
- pente forte

Cavités (indices cavités et périmètres de sécurité cavités*
- Indices cavités
- Périmètres de sécurité cavités

Inondation par débordement de cours d'eau
- Atlas des Zones Inondables "AZI" de la Manche (source DREAL CARMEN)

Inondation par submersion marine

Inondation par submersion marine (source DREAL Normandie)
- 0 à 1 m en dessous du niveau de référence
- Plus d'1 m en dessous du niveau de référence

Inondation par remontée de nappes (source DREAL Normandie)
- 0 à 1 m : risque d'inondation des réseaux et sous-sols
- de 0.1 à 0.5 m
- de 0.5 à 1 m
- de 1 à 2.5 m

Aléa retrait-gonflement des argiles
- Faible
- Moyen

// CADASTRE
- Bâtis en dur (source ETALAB 20240701)
- Bâtis légers (source ETALAB 20240701)
- Parcelles (source ETALAB 20240701)
- Voie ferrée
- Cimetière

// ELEMENTS NATURELS
- Cours d'eau "Police de l'eau"
- Surface en eau (BDtopo)

*source : DREAL - https://www.normandie.developpement-durable.gouv.fr/les-cartes-interactives-a4661.html - données disponibles en août 2024

0 200 400 m

Saint-Lô AGGLO

PLUi
Plan Local d'Urbanisme Intercommunal
SAINT-LÔ AGGLO

5.2.2 Règlement graphique
secteurs soumis aux risques (hors PPR)

Version approbation 14.10.2024

Commune : Saint-Jean-de-Daye

LÉGENDE :

// SECTEURS SOUMIS AUX RISQUES

Aléas miniers en Normandie*
- Faible
- Moyen
- Fort

Eboulement, chutes de pierres et de blocs*
- pente extrême
- pente très forte
- pente forte

Cavités (indices cavités et périmètres de sécurité cavités*
- Indices cavités
- Périmètres de sécurité cavités

Inondation par débordement de cours d'eau
- Atlas des Zones Inondables "AZI" de la Manche (source DREAL CARMEN)

Inondation par submersion marine

Inondation par submersion marine (source DREAL Normandie)
- 0 à 1 m en dessous du niveau de référence
- Plus d'1 m en dessous du niveau de référence

Inondation par remontée de nappes (source DREAL Normandie)
- 0 à 1 m : risque d'inondation des réseaux et sous-sols
- de 0.1 à 0.5 m
- de 0.5 à 1 m
- de 1 à 2.5 m

Aléa retrait-gonflement des argiles
- Faible
- Moyen

// CADASTRE
- Bâtis en dur (source ETALAB 20240701)
- Bâtis légers (source ETALAB 20240701)
- Parcelles (source ETALAB 20240701)
- Voie ferrée
- Cimetière

// ELEMENTS NATURELS
- Cours d'eau "Police de l'eau"
- Surface en eau (BDtopo)

*source : DREAL - https://www.normandie.developpement-durable.gouv.fr/les-cartes-interactives-a4661.html - données disponibles en août 2024

0 200 400 m

Saint-Lô AGGLO

PLUi
Plan Local d'Urbanisme Intercommunal
SAINT-LÔ AGGLO

5.2.2 Règlement graphique
secteurs soumis aux risques (hors PPR)

Version approbation 14.10.2024

Commune : Saint-Jean-de-Savigny

LÉGENDE :

// SECTEURS SOUMIS AUX RISQUES

Aléas miniers en Normandie*
- Faible
- Moyen
- Fort

Eboulement, chutes de pierres et de blocs*
- pente extrême
- pente très forte
- pente forte

Cavités (indices cavités et périmètres de sécurité cavités*
- Indices cavités
- Périmètres de sécurité cavités

Inondation par débordement de cours d'eau
- Atlas des Zones Inondables "AZI" de la Manche (source DREAL CARMEN)

Inondation par submersion marine

Inondation par submersion marine (source DREAL Normandie)
- 0 à 1 m en dessous du niveau de référence
- Plus d'1 m en dessous du niveau de référence

Inondation par remontée de nappes (source DREAL Normandie)
- 0 à 1 m : risque d'inondation des réseaux et sous-sols
- de 0.1 à 0.5 m
- de 0.5 à 1 m
- de 1 à 2.5 m

Aléa retrait-gonflement des argiles
- Faible
- Moyen

// CADASTRE
- Bâtis en dur (source ETALAB 20240701)
- Bâtis légers (source ETALAB 20240701)
- Parcelles (source ETALAB 20240701)
- Voie ferrée
- Cimetière

// ELEMENTS NATURELS
- Cours d'eau "Police de l'eau"
- Surface en eau (BDtopo)

*source : DREAL - https://www.normandie.developpement-durable.gouv.fr/les-cartes-interactives-a4661.html - données disponibles en août 2024

0 300 600 m

Saint-Lô AGGLO

PLUi
Plan Local d'Urbanisme Intercommunal
SAINT-LÔ AGGLO

5.2.2 Règlement graphique
secteurs soumis aux risques (hors PPR)

Version approbation 14.10.2024

Commune : Saint-Lô

LÉGENDE :

// SECTEURS SOUMIS AUX RISQUES

Aléas miniers en Normandie*
- Faible
- Moyen
- Fort

Eboulement, chutes de pierres et de blocs*
- pente extrême
- pente très forte
- pente forte

Cavités (indices cavités et périmètres de sécurité cavités*
- Indices cavités
- Périmètres de sécurité cavités

Inondation par débordement de cours d'eau
- Atlas des Zones Inondables "AZI" de la Manche (source DREAL CARMEN)

Inondation par submersion marine

Inondation par submersion marine (source DREAL Normandie)
- 0 à 1 m en dessous du niveau de référence
- Plus d'1 m en dessous du niveau de référence

Inondation par remontée de nappes (source DREAL Normandie)
- 0 à 1 m : risque d'inondation des réseaux et sous-sols
- de 0.1 à 0.5 m
- de 0.5 à 1 m
- de 1 à 2.5 m

Aléa retrait-gonflement des argiles
- Faible
- Moyen

// CADASTRE
- Bâtis en dur (source ETALAB 20240701)
- Bâtis légers (source ETALAB 20240701)
- Parcelles (source ETALAB 20240701)
- Voie ferrée
- Cimetière

// ELEMENTS NATURELS
- Cours d'eau "Police de l'eau"
- Surface en eau (BDtopo)

*source : DREAL - https://www.normandie.developpement-durable.gouv.fr/les-cartes-interactives-a4661.html - données disponibles en août 2024

0 500 1 000 m

Saint-Lô AGGLO

PLUi
Plan Local d'Urbanisme Intercommunal
SAINT-LÔ AGGLO

5.2.2 Règlement graphique
secteurs soumis aux risques (hors PPR)

Version approbation 14.10.2024

Commune : Saint-Louet-sur-Vire

LÉGENDE :

// SECTEURS SOUMIS AUX RISQUES

Aléas miniers en Normandie*
- Faible
- Moyen
- Fort

Eboulement, chutes de pierres et de blocs*
- pente extrême
- pente très forte
- pente forte

Cavités (indices cavités et périmètres de sécurité cavités*
- Indices cavités
- Périmètres de sécurité cavités

Inondation par débordement de cours d'eau
- Atlas des Zones Inondables "AZI" de la Manche (source DREAL CARMEN)

Inondation par submersion marine

Inondation par submersion marine (source DREAL Normandie)
- 0 à 1 m en dessous du niveau de référence
- Plus d'1 m en dessous du niveau de référence

Inondation par remontée de nappes (source DREAL Normandie)
- 0 à 1 m : risque d'inondation des réseaux et sous-sols
- de 0.1 à 0.5 m
- de 0.5 à 1 m
- de 1 à 2.5 m

Aléa retrait-gonflement des argiles
- Faible
- Moyen

// CADASTRE
- Bâtis en dur (source ETALAB 20240701)
- Bâtis légers (source ETALAB 20240701)
- Parcelles (source ETALAB 20240701)
- Voie ferrée
- Cimetière

// ELEMENTS NATURELS
- Cours d'eau "Police de l'eau"
- Surface en eau (BDtopo)

*source : DREAL - https://www.normandie.developpement-durable.gouv.fr/les-cartes-interactives-a4661.html - données disponibles en août 2024

0 300 600 m

Saint-Lô AGGLO

PLUi
Plan Local d'Urbanisme Intercommunal
SAINT-LÔ AGGLO

5.2.2 Règlement graphique
secteurs soumis aux risques (hors PPR)

Version approbation 14.10.2024

Commune : Saint-Martin-de-Bonfossé

LÉGENDE :

// SECTEURS SOUMIS AUX RISQUES

Aléas miniers en Normandie*
- Faible
- Moyen
- Fort

Eboulement, chutes de pierres et de blocs*
- pente extrême
- pente très forte
- pente forte

Cavités (indices cavités et périmètres de sécurité cavités*
- Indices cavités
- Périmètres de sécurité cavités

Inondation par débordement de cours d'eau
- Atlas des Zones Inondables "AZI" de la Manche (source DREAL CARMEN)

Inondation par submersion marine

Inondation par submersion marine (source DREAL Normandie)
- 0 à 1 m en dessous du niveau de référence
- Plus d'1 m en dessous du niveau de référence

Inondation par remontée de nappes (source DREAL Normandie)
- 0 à 1 m : risque d'inondation des réseaux et sous-sols
- de 0.1 à 0.5 m
- de 0.5 à 1 m
- de 1 à 2.5 m

Aléa retrait-gonflement des argiles
- Faible
- Moyen

// CADASTRE
- Bâtis en dur (source ETALAB 20240701)
- Bâtis légers (source ETALAB 20240701)
- Parcelles (source ETALAB 20240701)
- Voie ferrée
- Cimetière

// ELEMENTS NATURELS
- Cours d'eau "Police de l'eau"
- Surface en eau (BDtopo)

*source : DREAL - https://www.normandie.developpement-durable.gouv.fr/les-cartes-interactives-a4661.html - données disponibles en août 2024

0 500 1000 m

Saint-Lô AGGLO

PLUi
Plan Local d'Urbanisme Intercommunal
SAINT-LÔ AGGLO

5.2.2 Règlement graphique
secteurs soumis aux risques (hors PPR)

Version approbation 14.10.2024

Commune : Saint-Pierre-de-Semilly

LÉGENDE :

// SECTEURS SOUMIS AUX RISQUES

Aléas miniers en Normandie*
- Faible
- Moyen
- Fort

Eboulement, chutes de pierres et de blocs*
- pente extrême
- pente très forte
- pente forte

Cavités (indices cavités et périmètres de sécurité cavités*
- Indices cavités
- Périmètres de sécurité cavités

Inondation par débordement de cours d'eau
- Atlas des Zones Inondables "AZI" de la Manche (source DREAL CARMEN)

Inondation par submersion marine

Inondation par submersion marine (source DREAL Normandie)
- 0 à 1 m en dessous du niveau de référence
- Plus d'1 m en dessous du niveau de référence

Inondation par remontée de nappes (source DREAL Normandie)
- 0 à 1 m : risque d'inondation des réseaux et sous-sols
- de 0.1 à 0.5 m
- de 0.5 à 1 m
- de 1 à 2.5 m

Aléa retrait-gonflement des argiles
- Faible
- Moyen

// CADASTRE
- Bâtis en dur (source ETALAB 20240701)
- Bâtis légers (source ETALAB 20240701)
- Parcelles (source ETALAB 20240701)
- Voie ferrée
- Cimetière

// ELEMENTS NATURELS
- Cours d'eau "Police de l'eau"
- Surface en eau (BDtopo)

*source : DREAL - https://www.normandie.developpement-durable.gouv.fr/les-cartes-interactives-a4661.html - données disponibles en août 2024

0 300 600 m

Saint-Lô AGGLO

PLUi
Plan Local d'Urbanisme Intercommunal
SAINT-LÔ AGGLO

5.2.2 Règlement graphique
secteurs soumis aux risques (hors PPR)

Version approbation 14.10.2024

Commune : Saint-Vigor-des-Monts

LÉGENDE :

// SECTEURS SOUMIS AUX RISQUES

Aléas miniers en Normandie*
- Faible
- Moyen
- Fort

Eboulement, chutes de pierres et de blocs*
- pente extrême
- pente très forte
- pente forte

Cavités (indices cavités et périmètres de sécurité cavités*
- Iindices cavités
- Périmètres de sécurité cavités

Inondation par débordement de cours d'eau
- Atlas des Zones Inondables "AZI" de la Manche (source DREAL CARMEN)

Inondation par submersion marine

Inondation par submersion marine (source DREAL Normandie)
- 0 à 1 m en dessous du niveau de référence
- Plus d'1 m en dessous du niveau de référence

Inondation par remontée de nappes (source DREAL Normandie)
- 0 à 1 m : risque d'inondation des réseaux et sous-sols
- de 0.1 à 0.5 m
- de 0.5 à 1 m
- de 1 à 2.5 m

Aléa retrait-gonflement des argiles
- Faible
- Moyen

// CADASTRE
- Bâtis en dur (source ETALAB 20240701)
- Bâtis légers (source ETALAB 20240701)
- Parcelles (source ETALAB 20240701)
- Voie ferrée
- Cimetière

// ELEMENTS NATURELS
- Cours d'eau "Police de l'eau"
- Surface en eau (BDtopo)

*source : DREAL - https://www.normandie.developpement-durable.gouv.fr/les-cartes-interactives-a4661.html - données disponibles en août 2024

0 500 1000 m

Saint-Lô AGGLO

PLUi
Plan Local d'Urbanisme Intercommunal
SAINT-LÔ AGGLO

5.2.2 Règlement graphique
secteurs soumis aux risques (hors PPR)

Version approbation 14.10.2024

Commune : Sainte-Suzanne-sur-Vire

LÉGENDE :

// SECTEURS SOUMIS AUX RISQUES

Aléas miniers en Normandie*
- Faible
- Moyen
- Fort

Eboulement, chutes de pierres et de blocs*
- pente extrême
- pente très forte
- pente forte

Cavités (indices cavités et périmètres de sécurité cavités*
- Indices cavités
- Périmètres de sécurité cavités

Inondation par débordement de cours d'eau
- Atlas des Zones Inondables "AZI" de la Manche (source DREAL CARMEN)

Inondation par submersion marine

Inondation par submersion marine (source DREAL Normandie)
- 0 à 1 m en dessous du niveau de référence
- Plus d'1 m en dessous du niveau de référence

Inondation par remontée de nappes (source DREAL Normandie)
- 0 à 1 m : risque d'inondation des réseaux et sous-sols
- de 0.1 à 0.5 m
- de 0.5 à 1 m
- de 1 à 2.5 m

Aléa retrait-gonflement des argiles
- Faible
- Moyen

// CADASTRE
- Bâtis en dur (source ETALAB 20240701)
- Bâtis légers (source ETALAB 20240701)
- Parcelles (source ETALAB 20240701)
- Voie ferrée
- Cimetière

// ELEMENTS NATURELS
- Cours d'eau "Police de l'eau"
- Surface en eau (BDtopo)

*source : DREAL - https://www.normandie.developpement-durable.gouv.fr/les-cartes-interactives-a4661.html - données disponibles en août 2024

0 300 600 m

Saint-Lô AGGLO

PLUi
Plan Local d'Urbanisme Intercommunal
SAINT-LÔ AGGLO

5.2.2 Règlement graphique
secteurs soumis aux risques (hors PPR)

Version approbation 14.10.2024

Commune : Tessy Bocage

Fervaches

LÉGENDE :

// SECTEURS SOUMIS AUX RISQUES

Aléas miniers en Normandie*
- Faible
- Moyen
- Fort

Eboulement, chutes de pierres et de blocs*
- pente extrême
- pente très forte
- pente forte

Cavités (indices cavités et périmètres de sécurité cavités*
- Indices cavités
- Périmètres de sécurité cavités

Inondation par débordement de cours d'eau
- Atlas des Zones Inondables "AZI" de la Manche (source DREAL CARMEN)

Inondation par submersion marine

Inondation par submersion marine (source DREAL Normandie)
- 0 à 1 m en dessous du niveau de référence
- Plus d'1 m en dessous du niveau de référence

Inondation par remontée de nappes (source DREAL Normandie)
- 0 à 1 m : risque d'inondation des réseaux et sous-sols
- de 0.1 à 0.5 m
- de 0.5 à 1 m
- de 1 à 2.5 m

Aléa retrait-gonflement des argiles
- Faible
- Moyen

// CADASTRE
- Bâtis en dur (source ETALAB 20240701)
- Bâtis légers (source ETALAB 20240701)
- Parcelles (source ETALAB 20240701)
- Voie ferrée
- Cimetière

// ELEMENTS NATURELS
- Cours d'eau "Police de l'eau"
- Surface en eau (BDtopo)

*source : DREAL - https://www.normandie.developpement-durable.gouv.fr/les-cartes-interactives-a4661.html - données disponibles en août 2024

0 300 600 m

Saint-Lô AGGLO

PLUi
Plan Local d'Urbanisme Intercommunal
SAINT-LÔ AGGLO

5.2.2 Règlement graphique
secteurs soumis aux risques (hors PPR)

Version approbation 14.10.2024

Commune : Tessy Bocage

Pont-Farcy

LÉGENDE :

// SECTEURS SOUMIS AUX RISQUES

Aléas miniers en Normandie*
- Faible
- Moyen
- Fort

Eboulement, chutes de pierres et de blocs*
- pente extrême
- pente très forte
- pente forte

Cavités (indices cavités et périmètres de sécurité cavités*
- Iindices cavités
- Périmètres de sécurité cavités

Inondation par débordement de cours d'eau
- Atlas des Zones Inondables "AZI" de la Manche (source DREAL CARMEN)

Inondation par submersion marine

Inondation par submersion marine (source DREAL Normandie)
- 0 à 1 m en dessous du niveau de référence
- Plus d'1 m en dessous du niveau de référence

Inondation par remontée de nappes (source DREAL Normandie)
- 0 à 1 m : risque d'inondation des réseaux et sous-sols
- de 0.1 à 0.5 m
- de 0.5 à 1 m
- de 1 à 2.5 m

Aléa retrait-gonflement des argiles
- Faible
- Moyen

// CADASTRE
- Bâtis en dur (source ETALAB 20240701)
- Bâtis légers (source ETALAB 20240701)
- Parcelles (source ETALAB 20240701)
- Voie ferrée
- Cimetière

// ELEMENTS NATURELS
- Cours d'eau "Police de l'eau"
- Surface en eau (BDtopo)

*source : DREAL - https://www.normandie.developpement-durable.gouv.fr/les-cartes-interactives-a4661.html - données disponibles en août 2024

0 500 1000 m

Saint-Lô AGGLO

PLUi
Plan Local d'Urbanisme Intercommunal
SAINT-LÔ AGGLO

5.2.2 Règlement graphique
secteurs soumis aux risques (hors PPR)

Version approbation 14.10.2024

Commune : Tessy Bocage

Tessy-sur-Vire

LÉGENDE :

// SECTEURS SOUMIS AUX RISQUES

Aléas miniers en Normandie*
- Faible
- Moyen
- Fort

Eboulement, chutes de pierres et de blocs*
- pente extrême
- pente très forte
- pente forte

Cavités (indices cavités et périmètres de sécurité cavités*
- Indices cavités
- Périmètres de sécurité cavités

Inondation par débordement de cours d'eau
- Atlas des Zones Inondables "AZI" de la Manche (source DREAL CARMEN)

Inondation par submersion marine

Inondation par submersion marine (source DREAL Normandie)
- 0 à 1 m en dessous du niveau de référence
- Plus d'1 m en dessous du niveau de référence

Inondation par remontée de nappes (source DREAL Normandie)
- 0 à 1 m : risque d'inondation des réseaux et sous-sols
- de 0.1 à 0.5 m
- de 0.5 à 1 m
- de 1 à 2.5 m

Aléa retrait-gonflement des argiles
- Faible
- Moyen

// CADASTRE
- Bâtis en dur (source ETALAB 20240701)
- Bâtis légers (source ETALAB 20240701)
- Parcelles (source ETALAB 20240701)
- Voie ferrée
- Cimetière

// ELEMENTS NATURELS
- Cours d'eau "Police de l'eau"
- Surface en eau (BDtopo)

*source : DREAL - https://www.normandie.developpement-durable.gouv.fr/les-cartes-interactives-a4661.html - données disponibles en août 2024

0 500 1000 m

Saint-Lô AGGLO

PLUi
Plan Local d'Urbanisme Intercommunal
SAINT-LÔ AGGLO

5.2.2 Règlement graphique
secteurs soumis aux risques (hors PPR)

Version approbation 14.10.2024

Commune : Thèreval

Hébécrevon

LÉGENDE :

// SECTEURS SOUMIS AUX RISQUES

Aléas miniers en Normandie*
- Faible
- Moyen
- Fort

Eboulement, chutes de pierres et de blocs*
- pente extrême
- pente très forte
- pente forte

Cavités (indices cavités et périmètres de sécurité cavités*
- Indices cavités
- Périmètres de sécurité cavités

Inondation par débordement de cours d'eau
- Atlas des Zones Inondables "AZI" de la Manche (source DREAL CARMEN)

Inondation par submersion marine

Inondation par submersion marine (source DREAL Normandie)
- 0 à 1 m en dessous du niveau de référence
- Plus d'1 m en dessous du niveau de référence

Inondation par remontée de nappes (source DREAL Normandie)
- 0 à 1 m : risque d'inondation des réseaux et sous-sols
- de 0.1 à 0.5 m
- de 0.5 à 1 m
- de 1 à 2.5 m

Aléa retrait-gonflement des argiles
- Faible
- Moyen

// CADASTRE
- Bâtis en dur (source ETALAB 20240701)
- Bâtis légers (source ETALAB 20240701)
- Parcelles (source ETALAB 20240701)
- Voie ferrée
- Cimetière

// ELEMENTS NATURELS
- Cours d'eau "Police de l'eau"
- Surface en eau (BDtopo)

*source : DREAL - https://www.normandie.developpement-durable.gouv.fr/les-cartes-interactives-a4661.html - données disponibles en août 2024

0 400 800 m

Saint-Lô AGGLO

PLUi
Plan Local d'Urbanisme Intercommunal
SAINT-LÔ AGGLO

5.2.2 Règlement graphique
secteurs soumis aux risques (hors PPR)

Version approbation 14.10.2024

Commune : Thèreval

La Chapelle-en-Juger

LÉGENDE :

// SECTEURS SOUMIS AUX RISQUES

Aléas miniers en Normandie*
- Faible
- Moyen
- Fort

Eboulement, chutes de pierres et de blocs*
- pente extrême
- pente très forte
- pente forte

Cavités (indices cavités et périmètres de sécurité cavités*
- Indices cavités
- Périmètres de sécurité cavités

Inondation par débordement de cours d'eau
- Atlas des Zones Inondables "AZI" de la Manche (source DREAL CARMEN)

Inondation par submersion marine

Inondation par submersion marine (source DREAL Normandie)
- 0 à 1 m en dessous du niveau de référence
- Plus d'1 m en dessous du niveau de référence

Inondation par remontée de nappes (source DREAL Normandie)
- 0 à 1 m : risque d'inondation des réseaux et sous-sols
- de 0.1 à 0.5 m
- de 0.5 à 1 m
- de 1 à 2.5 m

Aléa retrait-gonflement des argiles
- Faible
- Moyen

// CADASTRE
- Bâtis en dur (source ETALAB 20240701)
- Bâtis légers (source ETALAB 20240701)
- Parcelles (source ETALAB 20240701)
- Voie ferrée
- Cimetière

// ELEMENTS NATURELS
- Cours d'eau "Police de l'eau"
- Surface en eau (BDtopo)

*source : DREAL - https://www.normandie.developpement-durable.gouv.fr/les-cartes-interactives-a4661.html - données disponibles en août 2024

0 500 1000 m

Saint-Lô AGGLO

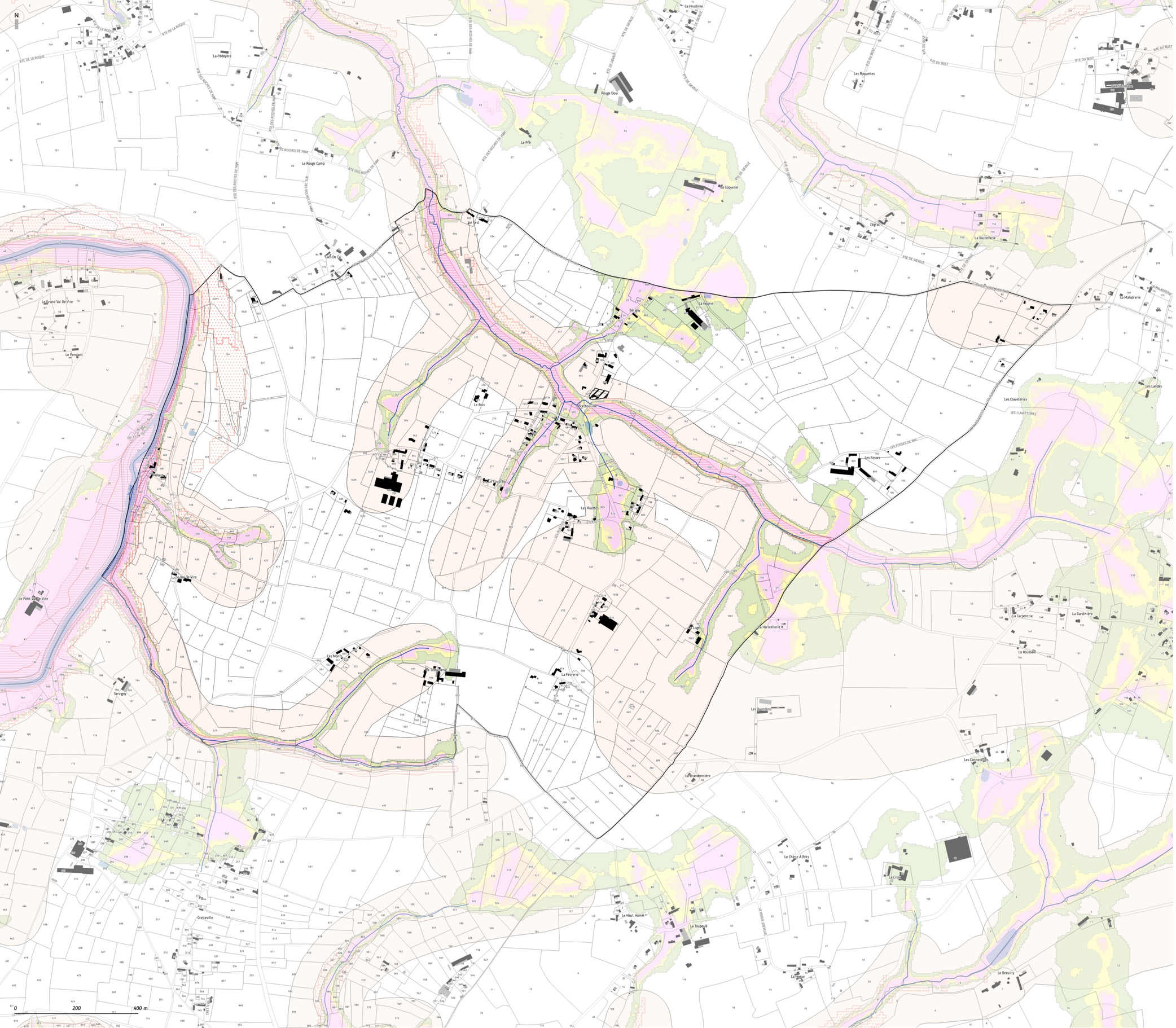

PLUi
Plan Local d'Urbanisme Intercommunal
SAINT-LÔ AGGLO

5.2.2 Règlement graphique
secteurs soumis aux risques (hors PPR)

Version approbation 14.10.2024

Commune : Torigny les Villes

Brectouville

LÉGENDE :

// SECTEURS SOUMIS AUX RISQUES

Aléas miniers en Normandie*
- Faible
- Moyen
- Fort

Eboulement, chutes de pierres et de blocs*
- pente extrême
- pente très forte
- pente forte

Cavités (indices cavités et périmètres de sécurité cavités*
- Indices cavités
- Périmètres de sécurité cavités

Inondation par débordement de cours d'eau
- Atlas des Zones Inondables "AZI" de la Manche (source DREAL CARMEN)

Inondation par submersion marine

Inondation par submersion marine (source DREAL Normandie)
- 0 à 1 m en dessous du niveau de référence
- Plus d'1 m en dessous du niveau de référence

Inondation par remontée de nappes (source DREAL Normandie)
- 0 à 1 m : risque d'inondation des réseaux et sous-sols
- de 0.1 à 0.5 m
- de 0.5 à 1 m
- de 1 à 2.5 m

Aléa retrait-gonflement des argiles
- Faible
- Moyen

// CADASTRE
- Bâtis en dur (source ETALAB 20240701)
- Bâtis légers (source ETALAB 20240701)
- Parcelles (source ETALAB 20240701)
- Voie ferrée
- Cimetière

// ELEMENTS NATURELS
- Cours d'eau "Police de l'eau"
- Surface en eau (BDtopo)

*source : DREAL - https://www.normandie.developpement-durable.gouv.fr/les-cartes-interactives-a4661.html - données disponibles en août 2024

Saint-Lô AGGLO

PLUi
Plan Local d'Urbanisme Intercommunal
SAINT-LÔ AGGLO

5.2.2 Règlement graphique
secteurs soumis aux risques (hors PPR)

Version approbation 14.10.2024

Commune : Torigny les Villes

Giéville

LÉGENDE :

// SECTEURS SOUMIS AUX RISQUES

Aléas miniers en Normandie*
- Faible
- Moyen
- Fort

Eboulement, chutes de pierres et de blocs*
- pente extrême
- pente très forte
- pente forte

Cavités (indices cavités et périmètres de sécurité cavités*
- Iindices cavités
- Périmètres de sécurité cavités

Inondation par débordement de cours d'eau
- Atlas des Zones Inondables "AZI" de la Manche (source DREAL CARMEN)

Inondation par submersion marine

Inondation par submersion marine (source DREAL Normandie)
- 0 à 1 m en dessous du niveau de référence
- Plus d'1 m en dessous du niveau de référence

Inondation par remontée de nappes (source DREAL Normandie)
- 0 à 1 m : risque d'inondation des réseaux et sous-sols
- de 0.1 à 0.5 m
- de 0.5 à 1 m
- de 1 à 2.5 m

Aléa retrait-gonflement des argiles
- Faible
- Moyen

// CADASTRE
- Bâtis en dur (source ETALAB 20240701)
- Bâtis légers (source ETALAB 20240701)
- Parcelles (source ETALAB 20240701)
- Voie ferrée
- Cimetière

// ELEMENTS NATURELS
- Cours d'eau "Police de l'eau"
- Surface en eau (BDtopo)

*source : DREAL - https://www.normandie.developpement-durable.gouv.fr/les-cartes-interactives-a4661.html - données disponibles en août 2024

0 500 1 000 m

Saint-Lô AGGLO

PLUi
Plan Local d'Urbanisme Intercommunal
SAINT-LÔ AGGLO

5.2.2 Règlement graphique
secteurs soumis aux risques (hors PPR)

Version approbation 14.10.2024

Commune : Torigny les Villes

Guilberville

LÉGENDE :

// SECTEURS SOUMIS AUX RISQUES

Aléas miniers en Normandie*
- Faible
- Moyen
- Fort

Eboulement, chutes de pierres et de blocs*
- pente extrême
- pente très forte
- pente forte

Cavités (indices cavités et périmètres de sécurité cavités*
- Indices cavités
- Périmètres de sécurité cavités

Inondation par débordement de cours d'eau
- Atlas des Zones Inondables "AZI" de la Manche (source DREAL CARMEN)

Inondation par submersion marine

Inondation par submersion marine (source DREAL Normandie)
- 0 à 1 m en dessous du niveau de référence
- Plus d'1 m en dessous du niveau de référence

Inondation par remontée de nappes (source DREAL Normandie)
- 0 à 1 m : risque d'inondation des réseaux et sous-sols
- de 0.1 à 0.5 m
- de 0.5 à 1 m
- de 1 à 2.5 m

Aléa retrait-gonflement des argiles
- Faible
- Moyen

// CADASTRE
- Bâtis en dur (source ETALAB 20240701)
- Bâtis légers (source ETALAB 20240701)
- Parcelles (source ETALAB 20240701)
- Voie ferrée
- Cimetière

// ELEMENTS NATURELS
- Cours d'eau "Police de l'eau"
- Surface en eau (BDtopo)

*source : DREAL - https://www.normandie.developpement-durable.gouv.fr/les-cartes-interactives-a4661.html - données disponibles en août 2024

0 700 1 400 m

Saint-Lô AGGLO

PLUi
Plan Local d'Urbanisme Intercommunal
SAINT-LÔ AGGLO

5.2.2 Règlement graphique
secteurs soumis aux risques (hors PPR)

Version approbation 14.10.2024

Commune : Torigny les Villes

Torigni-sur-Vire

LÉGENDE :

// SECTEURS SOUMIS AUX RISQUES

Aléas miniers en Normandie*
- Faible
- Moyen
- Fort

Eboulement, chutes de pierres et de blocs*
- pente extrême
- pente très forte
- pente forte

Cavités (indices cavités et périmètres de sécurité cavités*
- Indices cavités
- Périmètres de sécurité cavités

Inondation par débordement de cours d'eau
- Atlas des Zones Inondables "AZI" de la Manche (source DREAL CARMEN)

Inondation par submersion marine

Inondation par submersion marine (source DREAL Normandie)
- 0 à 1 m en dessous du niveau de référence
- Plus d'1 m en dessous du niveau de référence

Inondation par remontée de nappes (source DREAL Normandie)
- 0 à 1 m : risque d'inondation des réseaux et sous-sols
- de 0.1 à 0.5 m
- de 0.5 à 1 m
- de 1 à 2.5 m

Aléa retrait-gonflement des argiles
- Faible
- Moyen

// CADASTRE
- Bâtis en dur (source ETALAB 20240701)
- Bâtis légers (source ETALAB 20240701)
- Parcelles (source ETALAB 20240701)
- Voie ferrée
- Cimetière

// ELEMENTS NATURELS
- Cours d'eau "Police de l'eau"
- Surface en eau (BDtopo)

*source : DREAL - https://www.normandie.developpement-durable.gouv.fr/les-cartes-interactives-a4661.html - données disponibles en août 2024

0 200 400 m

Saint-Lô AGGLO

PLUi
Plan Local d'Urbanisme Intercommunal
SAINT-LÔ AGGLO

5.2.2 Règlement graphique
secteurs soumis aux risques (hors PPR)

Version approbation 14.10.2024

Commune : Villiers-Fossard

LÉGENDE :

// SECTEURS SOUMIS AUX RISQUES

Aléas miniers en Normandie*
- Faible
- Moyen
- Fort

Eboulement, chutes de pierres et de blocs*
- pente extrême
- pente très forte
- pente forte

Cavités (indices cavités et périmètres de sécurité cavités*
- Iindices cavités
- Périmètres de sécurité cavités

Inondation par débordement de cours d'eau
- Atlas des Zones Inondables "AZI" de la Manche (source DREAL CARMEN)

Inondation par submersion marine

Inondation par submersion marine (source DREAL Normandie)
- 0 à 1 m en dessous du niveau de référence
- Plus d'1 m en dessous du niveau de référence

Inondation par remontée de nappes (source DREAL Normandie)
- 0 à 1 m : risque d'inondation des réseaux et sous-sols
- de 0.1 à 0.5 m
- de 0.5 à 1 m
- de 1 à 2.5 m

Aléa retrait-gonflement des argiles
- Faible
- Moyen

// CADASTRE
- Bâtis en dur (source ETALAB 20240701)
- Bâtis légers (source ETALAB 20240701)
- Parcelles (source ETALAB 20240701)
- Voie ferrée
- Cimetière

// ELEMENTS NATURELS
- Cours d'eau "Police de l'eau"
- Surface en eau (BDtopo)

*source : DREAL - https://www.normandie.developpement-durable.gouv.fr/les-cartes-interactives-a4661.html - données disponibles en août 2024

0 300 600 m

Saint-Lô AGGLO