PLUi

Plan Local d'Urbanisme Intercommunal

Arrêt	Enquête publique	Approbation
Vu pour être annexé à la délibération du 24 février 2020	Dossier mis à l'enquête publique du 18 mai au 29 juin 2021	Vu pour être annexé à la délibération du 9 mai 2022

Cœur de Beauce
communauté de communes

Plans des réseaux d'eau potable

8a1

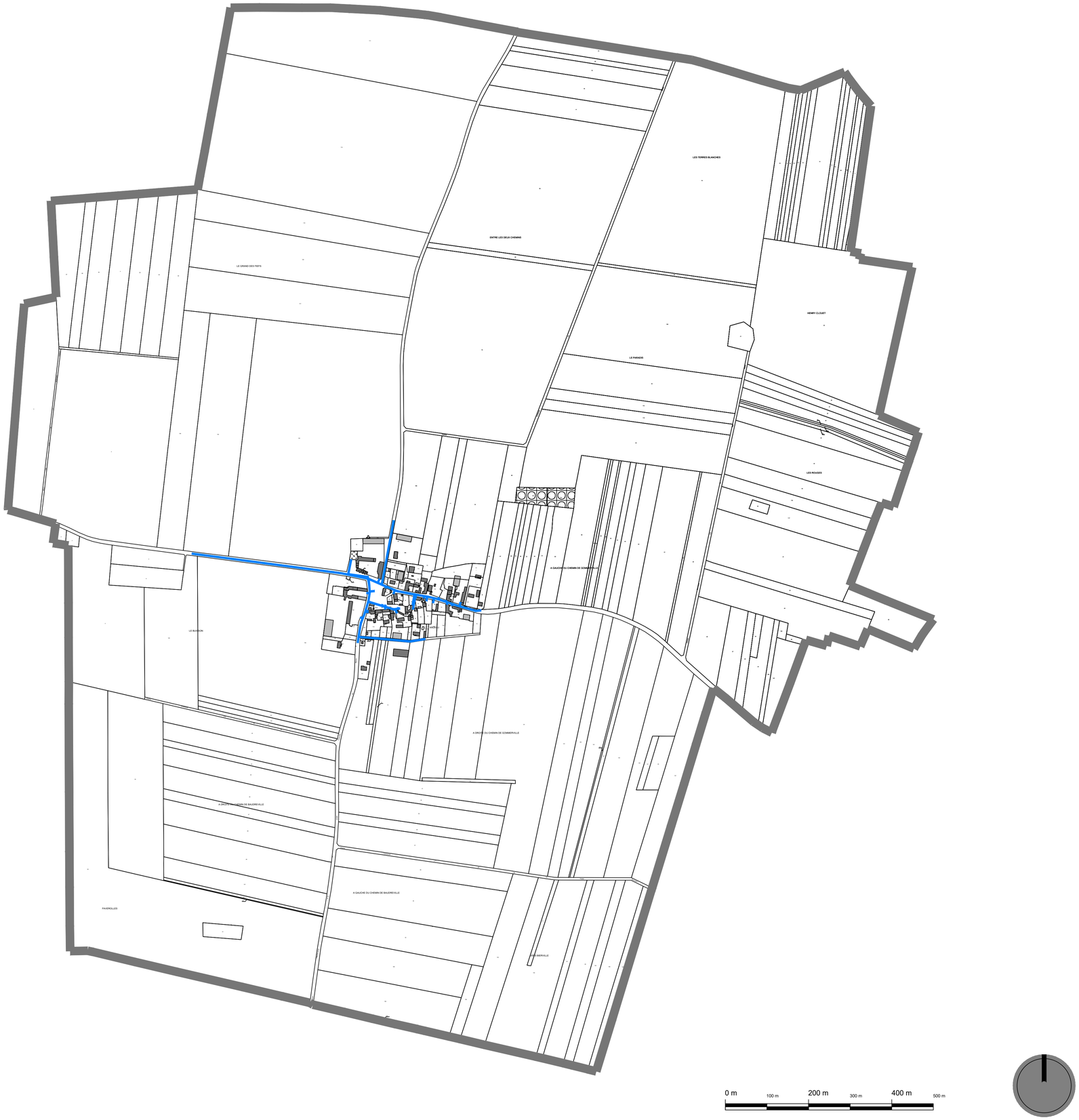

Cœur de Beauce
communauté de communes

PLUi

Plan Local d'Urbanisme Intercommunal

Commune de
Ardelu

Arrêt	Enquête publique	Approbation
Vu pour être annexé à la délibération du 24 février 2020	Dossier mis à l'enquête publique du 18 mai au 29 juin 2021	Vu pour être annexé à la délibération du 9 mai 2022

en perspective urbanisme & aménagement
Coopaname faire société
CDPNE Comité Départemental de la Protection de la Nature et de l'Environnement
GEOMAP-IMAGIS

Plan du réseau d'eau potable

8a1.1

Réseau AEP



PLUi

Plan Local d'Urbanisme Intercommunal

Arrêt	Enquête publique	Approbation
Vu pour être annexé à la délibération du 24 février 2020	Dossier mis à l'enquête publique du 18 mai au 29 juin 2021	Vu pour être annexé à la délibération du 9 mai 2022

en perspective urbanisme & aménagement · Coopaname faire société · CDPNE Comité Départemental de la Protection de la Nature et de l'Environnement · GEOMAP-IMAGIS

Cœur de Beauce communauté de communes

Commune de Ardelu

Plan du réseau d'eau potable

8a1.2

Réseau AEP

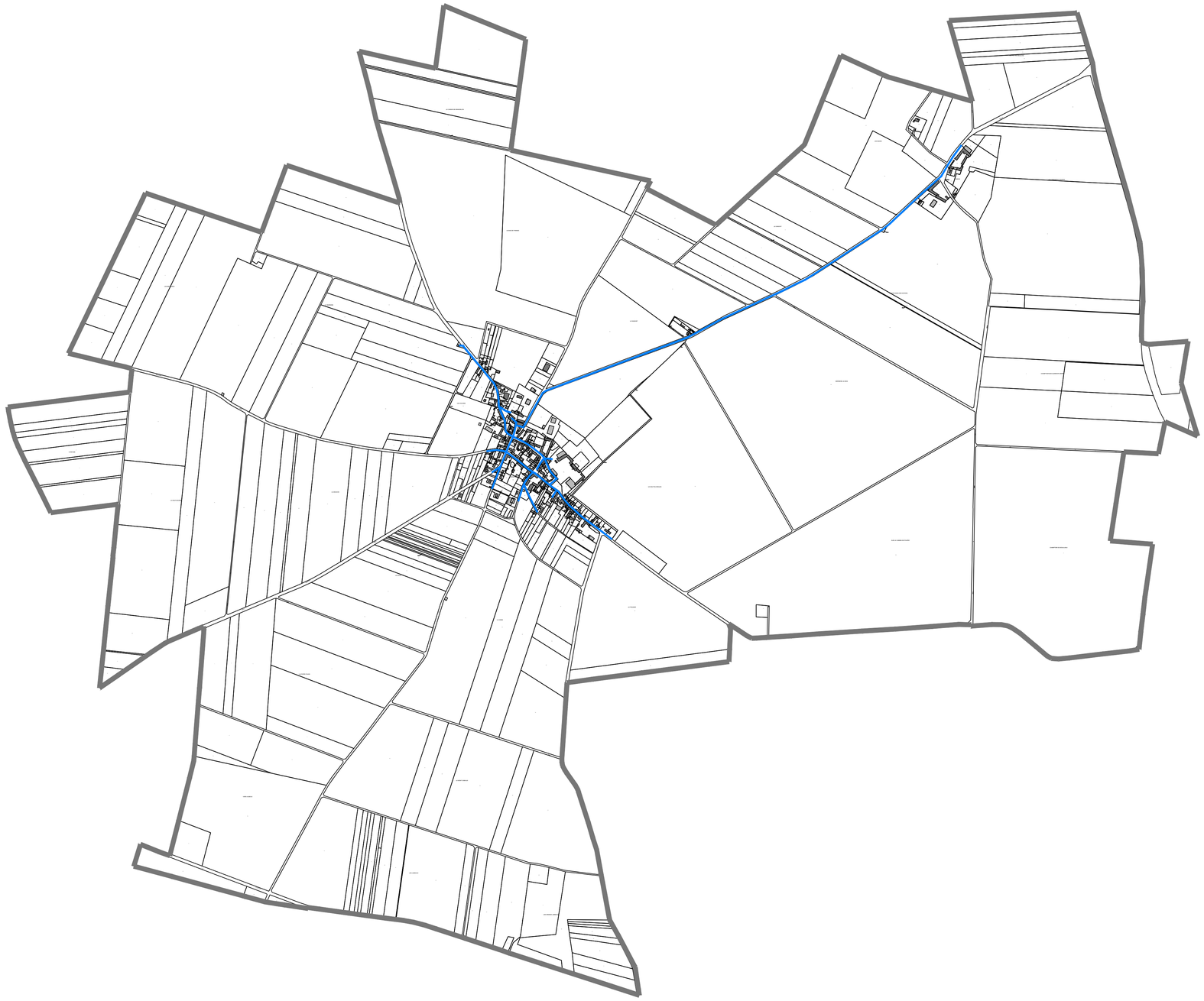

0 m
400 m
800 m

PLUi

Plan Local d'Urbanisme Intercommunal

Arrêt	Enquête publique	Approbation
Vu pour être annexé à la délibération du 24 février 2020	Dossier mis à l'enquête publique du 18 mai au 29 juin 2021	Vu pour être annexé à la délibération du 9 mai 2022

Cœur de Beauce
communauté de communes

Commune de
Baigneaux

Plan du réseau d'eau potable

8a1.1

Réseau AEP

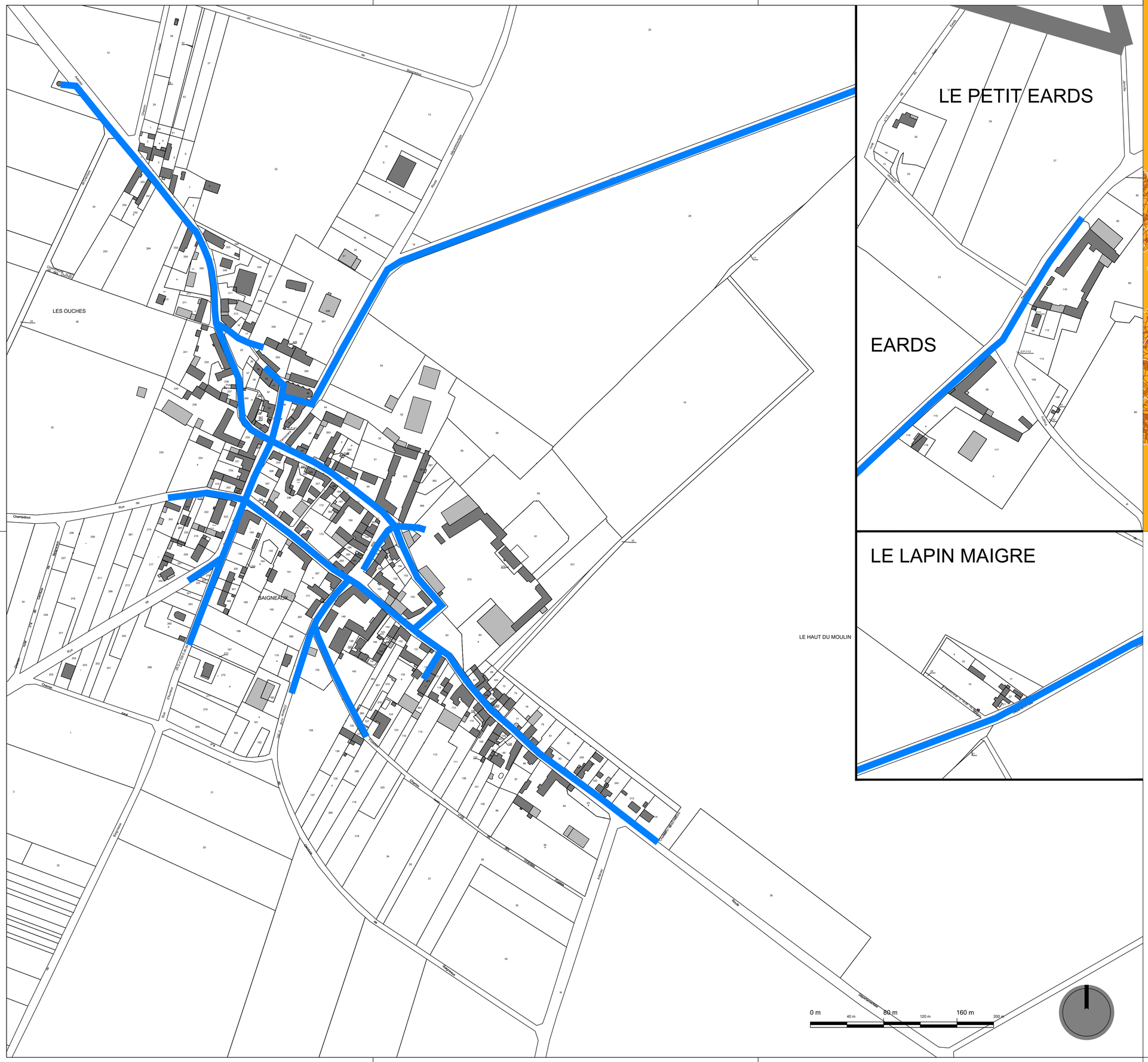

PLUi

Plan Local d'Urbanisme Intercommunal

Cœur de Beauce
communauté de communes

Commune de
Baigneaux

Arrêt	Enquête publique	Approbation
Vu pour être annexé à la délibération du 24 février 2020	Dossier mis à l'enquête publique du 18 mai au 29 juin 2021	Vu pour être annexé à la délibération du 9 mai 2022

en perspective urbanisme & aménagement
Coopaname faire société
CDPNE Comité Départemental de la Protection de la Nature et de l'Environnement
GEOMAP-IMAGIS

Plan du réseau d'eau potable

8a1.2

Réseau AEP

PLUi

Plan Local d'Urbanisme Intercommunal

Arrêt	Enquête publique	Approbation
Vu pour être annexé à la délibération du 24 février 2020	Dossier mis à l'enquête publique du 18 mai au 29 juin 2021	Vu pour être annexé à la délibération du 9 mai 2022

en perspective urbanisme & aménagement · Coopaname faire société · CDPNE Comité Départemental de la Protection de la Nature et de l'Environnement · GEOMAP-IMAGIS

Cœur de Beauce communauté de communes

Commune de **Barmainville**

Plan du réseau d'eau potable

8a1.1

Réseau AEP

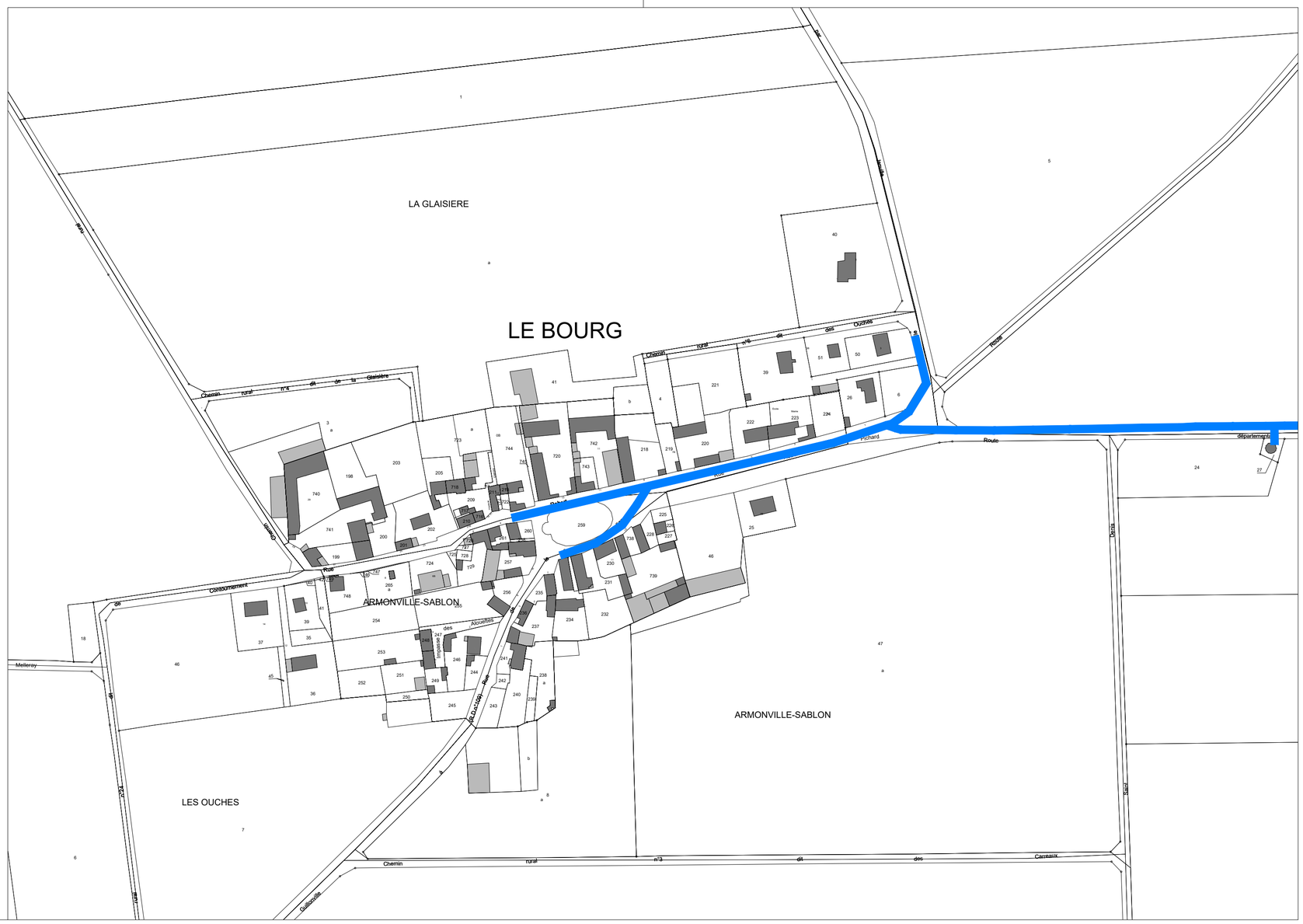

PLUi

Plan Local d'Urbanisme Intercommunal

Cœur de Beauce
communauté de communes

Commune de
Barmainville

Arrêt	Enquête publique	Approbation
Vu pour être annexé à la délibération du 24 février 2020	Dossier mis à l'enquête publique du 18 mai au 29 juin 2021	Vu pour être annexé à la délibération du 9 mai 2022

en perspective urbanisme & aménagement
Coopaname faire société
CDPNE Comité Départemental de la Protection de la Nature et de l'Environnement
GEOMAP-IMAGIS

Plan du réseau d'eau potable

8a1.2

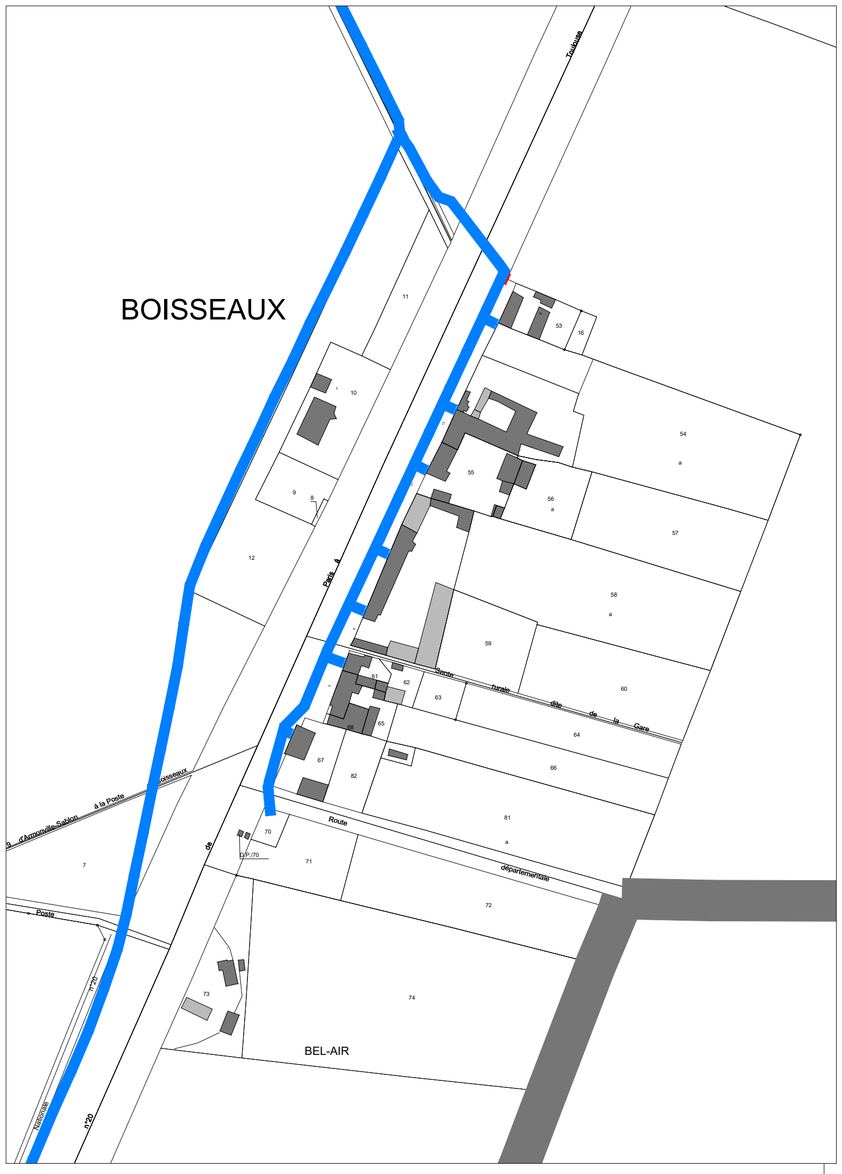

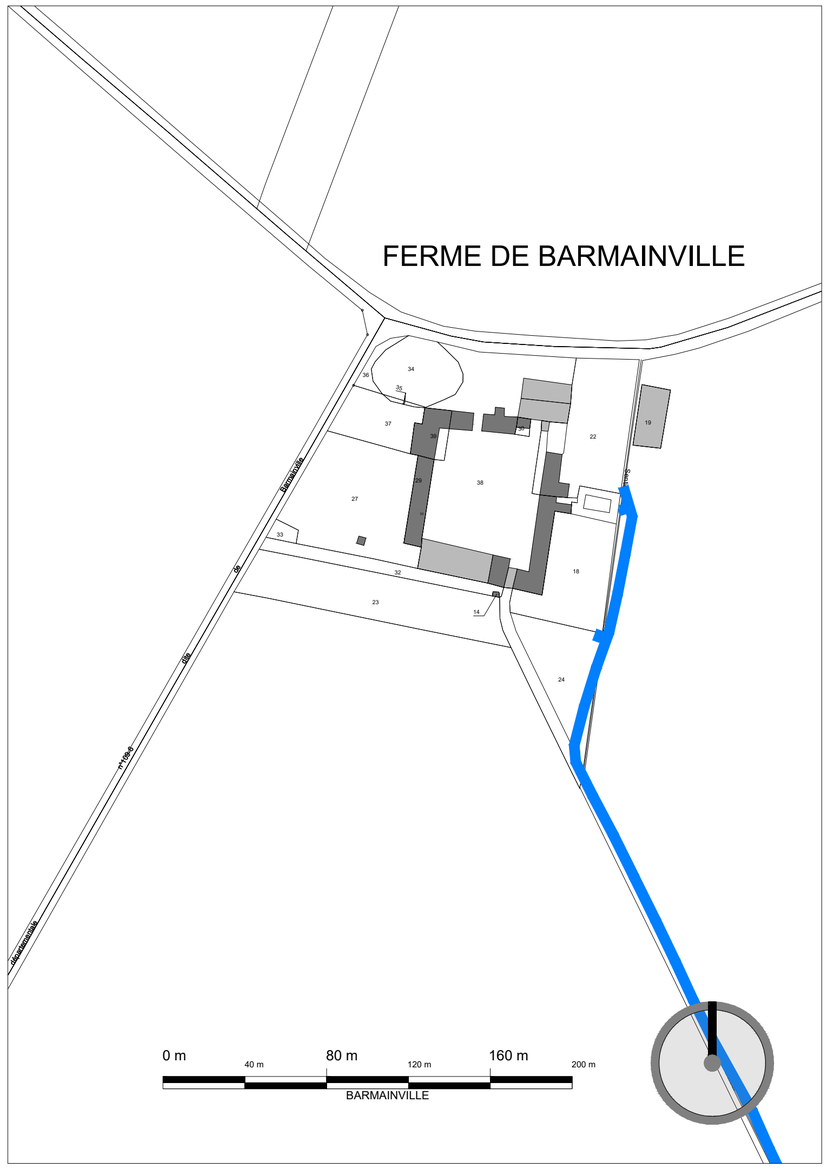

Réseau AEP

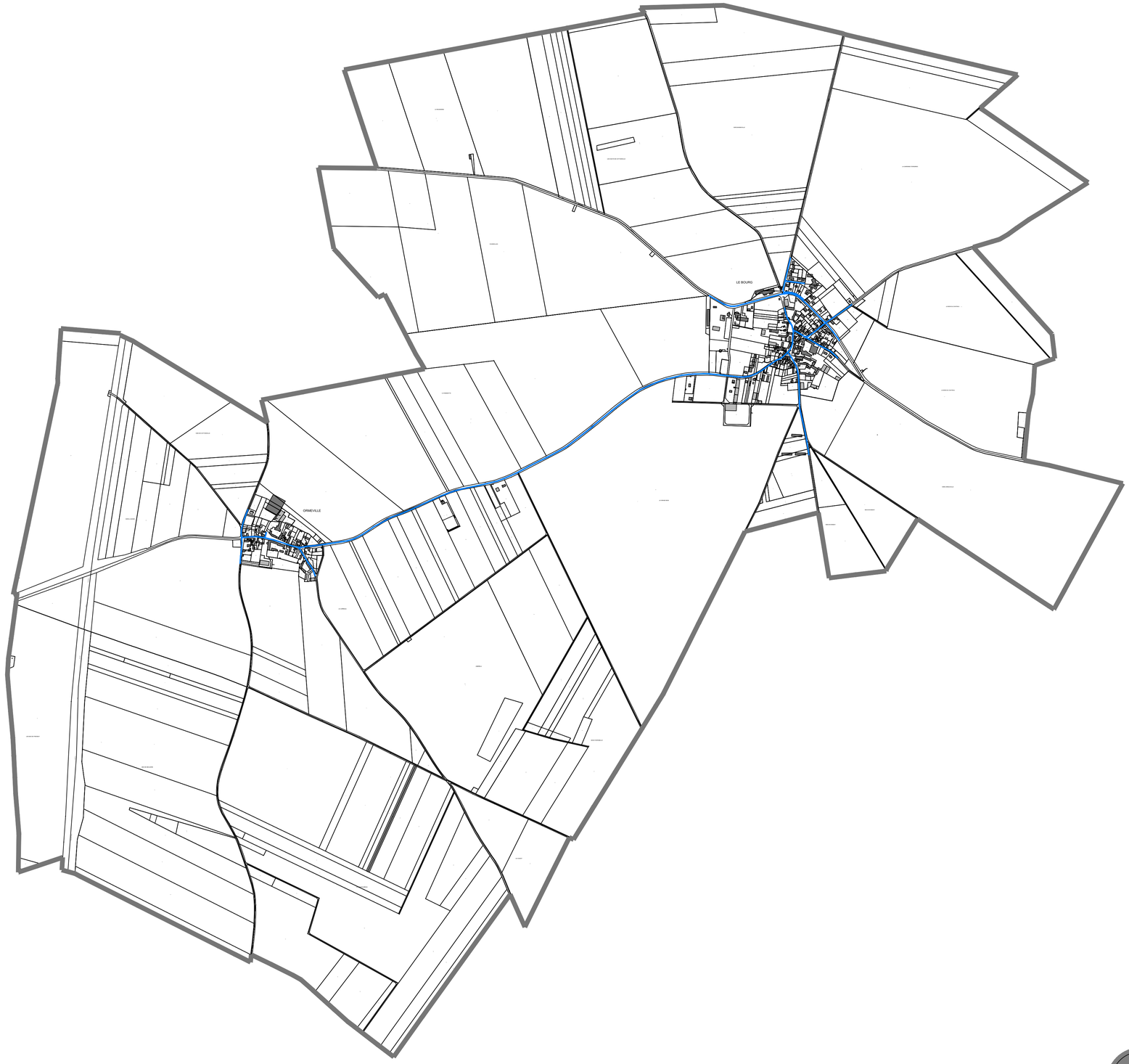



PLUi

Plan Local d'Urbanisme Intercommunal

Cœur de Beauce
communauté de communes

Commune de
Baudreville

Arrêt	Enquête publique	Approbation
Vu pour être annexé à la délibération du 24 février 2020	Dossier mis à l'enquête publique du 18 mai au 29 juin 2021	Vu pour être annexé à la délibération du 9 mai 2022

en perspective urbanisme & aménagement
Coopaname
CDPNE Comité Départemental de la Protection de la Nature et de l'Environnement
GEOMAP-IMAGIS

Plan du réseau d'eau potable

8a1.1

Réseau AEP

PLUi

Plan Local d'Urbanisme Intercommunal

Cœur de Beauce
communauté de communes

Commune de
Baudreville

Arrêt	Enquête publique	Approbation
Vu pour être annexé à la délibération du 24 février 2020	Dossier mis à l'enquête publique du 18 mai au 29 juin 2021	Vu pour être annexé à la délibération du 9 mai 2022

en perspective urbanisme & aménagement
Coopaname Terre accueil
CDPNE Comité Départemental de la Protection de la Nature et de l'Environnement
GEOMAP-IMAGIS

Plan du réseau d'eau potable

8a1.2

Réseau AEP

Cœur de Beauce
communauté de communes

PLUi

Plan Local d'Urbanisme Intercommunal

Commune de
Bazoches-en-Dunois

Arrêt	Enquête publique	Approbation
Vu pour être annexé à la délibération du 24 février 2020	Dossier mis à l'enquête publique du 18 mai au 29 juin 2021	Vu pour être annexé à la délibération du 9 mai 2022

en perspective urbanisme & aménagement · Coopaname Tiers lieu(x) · CDPNE Comité Départemental de la Protection de la Nature et de l'Environnement · GEOMAP-IMAGIS

Plan du réseau d'eau potable

8a1.1

Réseau AEP

0 m · 100 m · 200 m

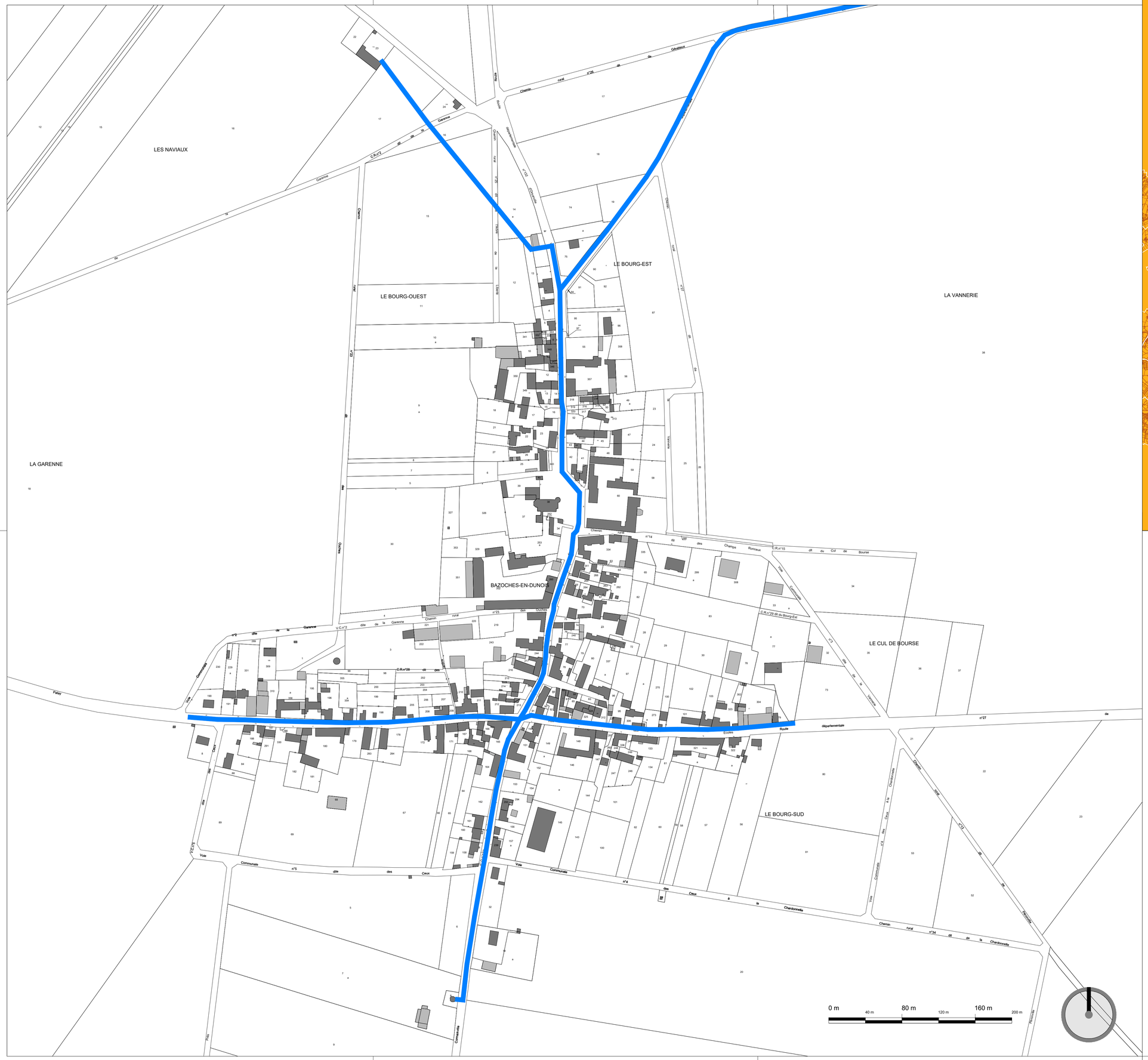

PLUi

Plan Local d'Urbanisme Intercommunal

Commune de
Bazoches-en-Dunois

Arrêt	Enquête publique	Approbation
Vu pour être annexé à la délibération du 24 février 2020	Dossier mis à l'enquête publique du 18 mai au 29 juin 2021	Vu pour être annexé à la délibération du 9 mai 2022

Cœur de Beauce
communauté de communes

Plan du réseau d'eau potable

8a1.2

Réseau AEP

en perspective urbanisme & aménagement
Coopaname
CDPNE Comité Départemental de la Protection de la Nature et de l'Environnement
GEOMAP-IMAGIS



PLUi

Plan Local d'Urbanisme Intercommunal

Arrêt	Enquête publique	Approbation
Vu pour être annexé à la délibération du 24 février 2020	Dossier mis à l'enquête publique du 18 mai au 29 juin 2021	Vu pour être annexé à la délibération du 9 mai 2022

en perspective urbanisme & aménagement · Coopaname faire société · CDPNE Comité Départemental de la Protection de la Nature et de l'Environnement · GEOMAP-IMAGIS

Cœur de Beauce communauté de communes

Commune de Bazoches-les-Hautes

Plan du réseau d'eau potable

8a1.1

Réseau AEP

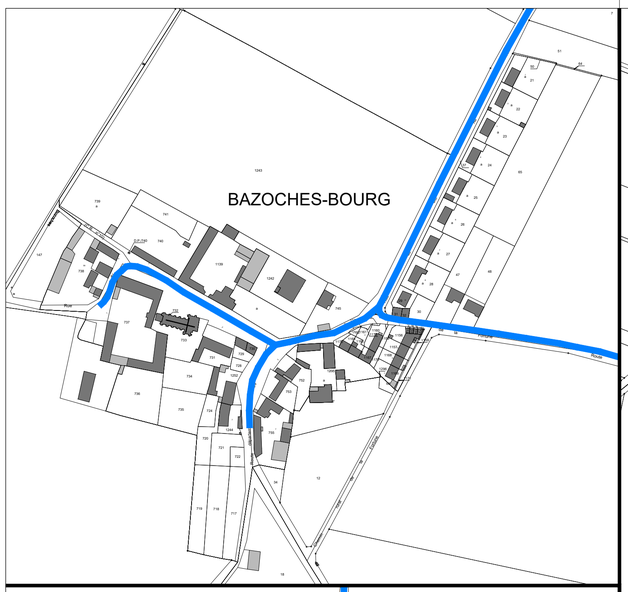

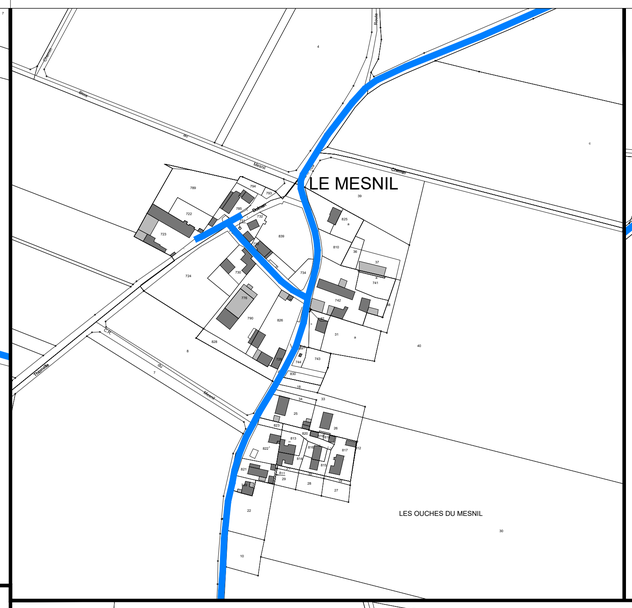

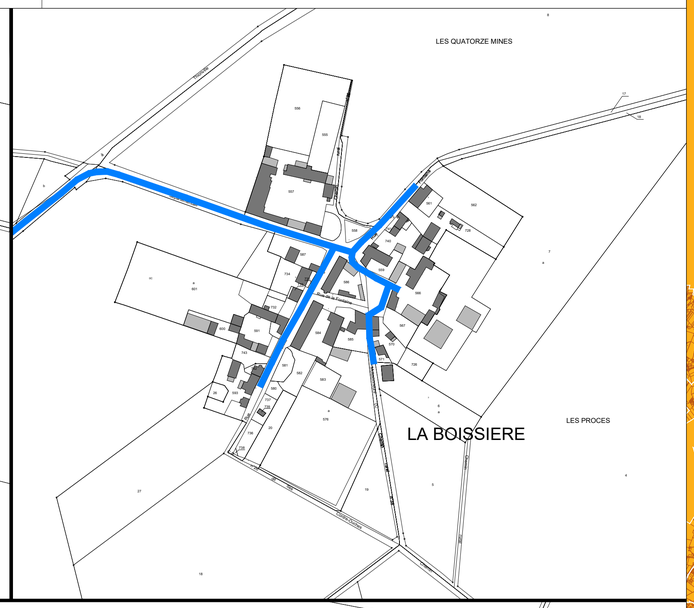

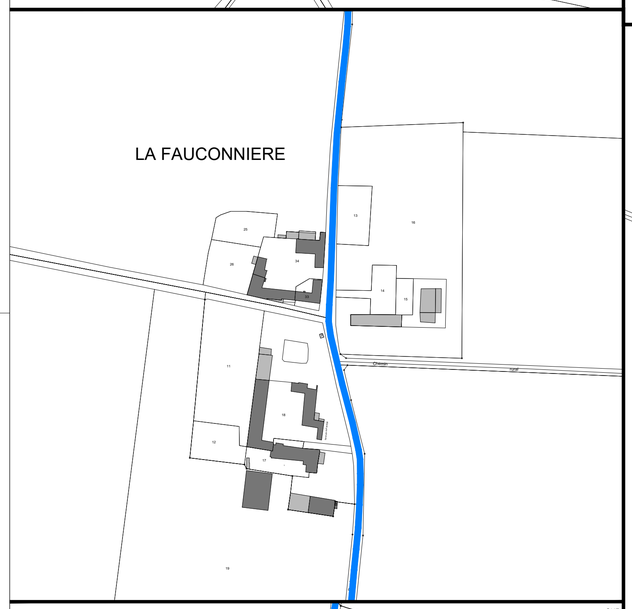

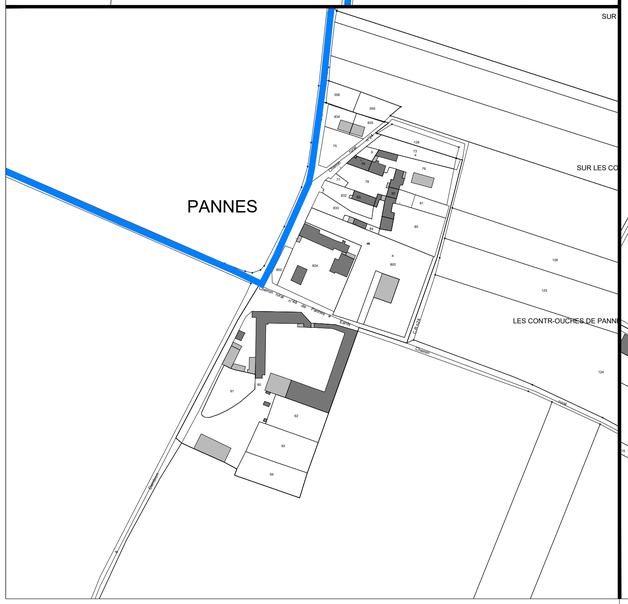



PLUi

Plan Local d'Urbanisme Intercommunal

Arrêt	Enquête publique	Approbation
Vu pour être annexé à la délibération du 24 février 2020	Dossier mis à l'enquête publique du 18 mai au 29 juin 2021	Vu pour être annexé à la délibération du 9 mai 2022

Cœur de Beauce
communauté de communes

Commune de
Bazoches-les-Hautes

Plan du réseau d'eau potable

8a1.2

Réseau AEP



PLUi

Plan Local d'Urbanisme Intercommunal

Arrêt	Enquête publique	Approbation
Vu pour être annexé à la délibération du 24 février 2020	Dossier mis à l'enquête publique du 18 mai au 29 juin 2021	Vu pour être annexé à la délibération du 9 mai 2022

en perspective urbanisme & aménagement · Coopaname · CDPNE Comité Départemental de la Protection de la Nature et de l'Environnement · GEOMAP-IMAGIS

Cœur de Beauce communauté de communes

Commune de Beauvilliers

Plan du réseau d'eau potable

8a1.1

Réseau AEP

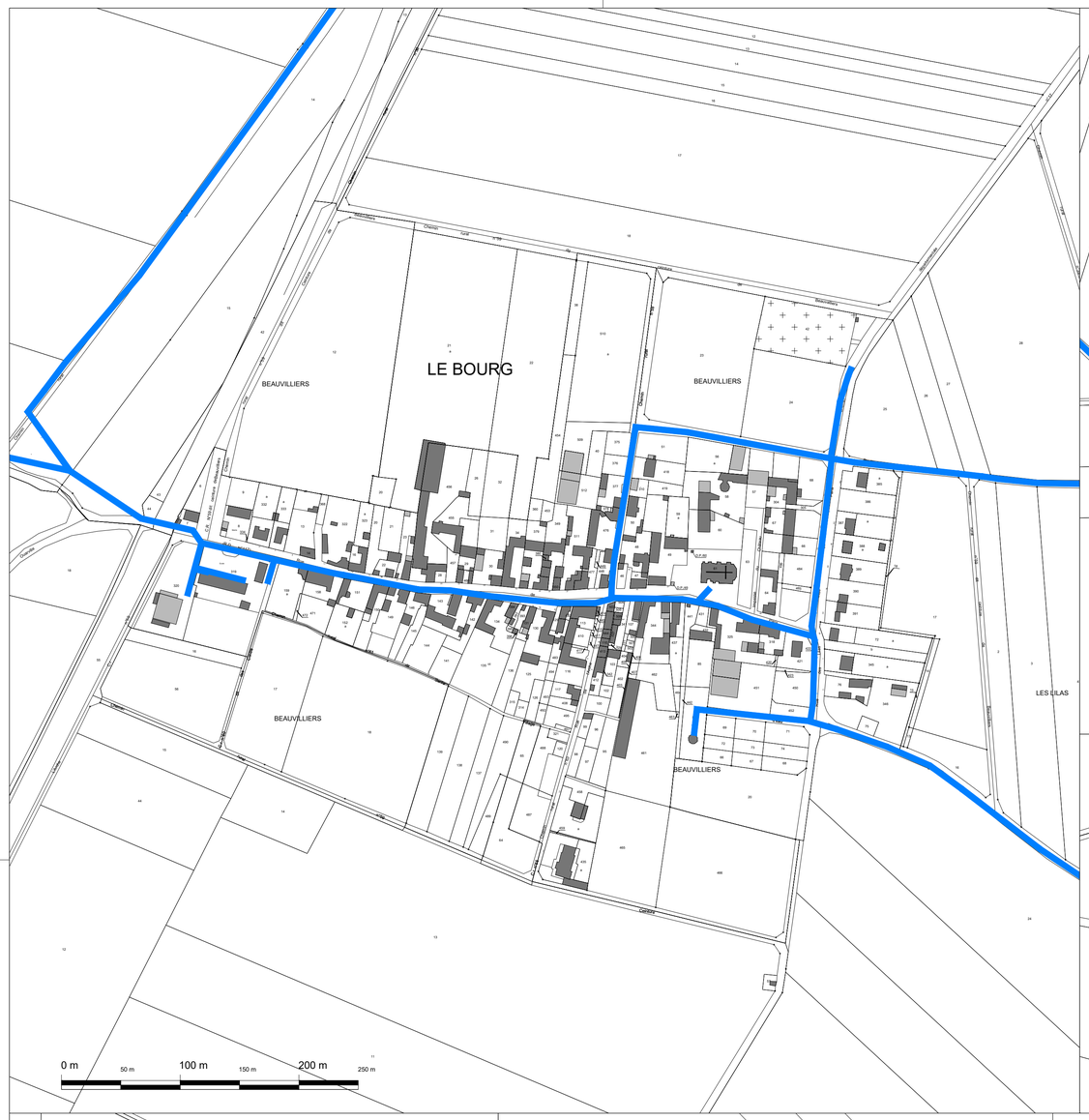

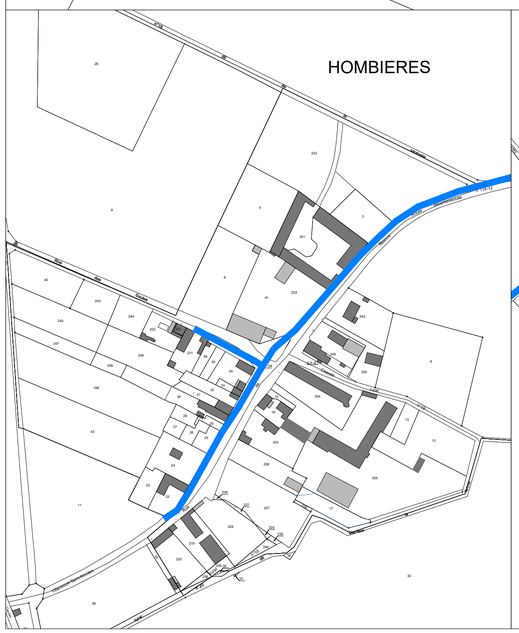

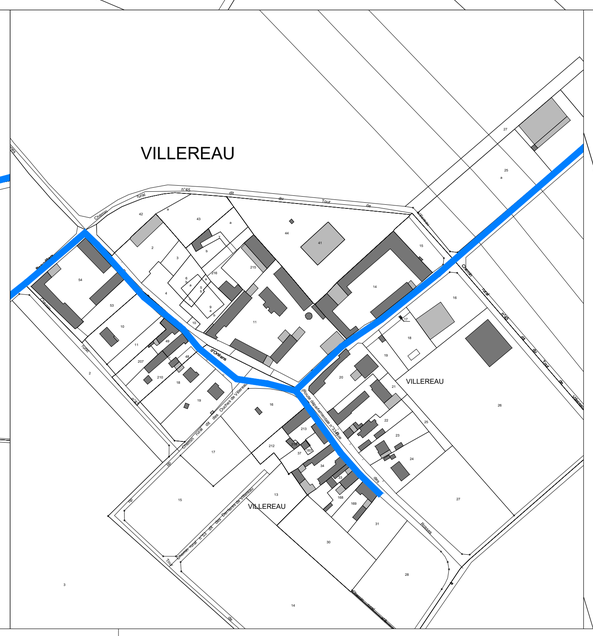

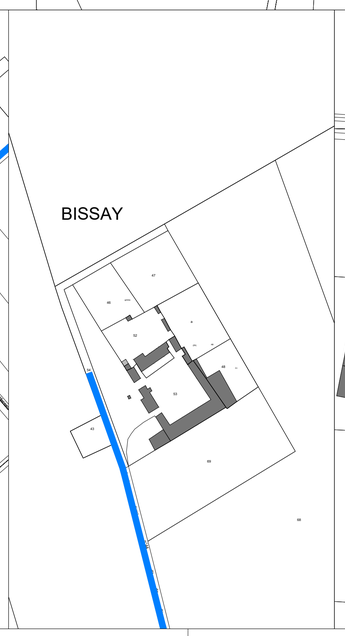

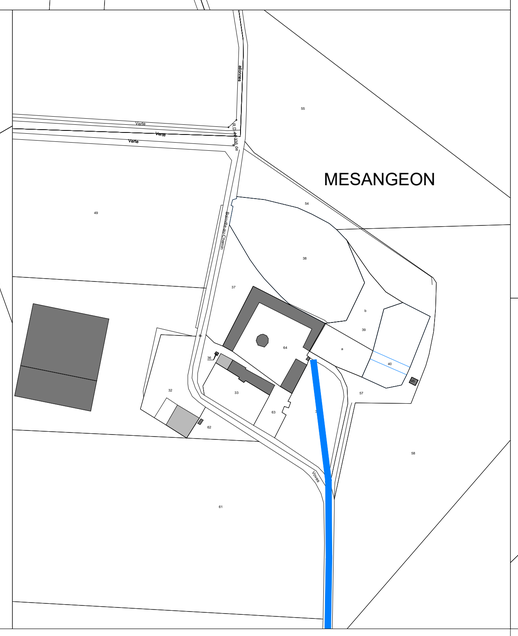

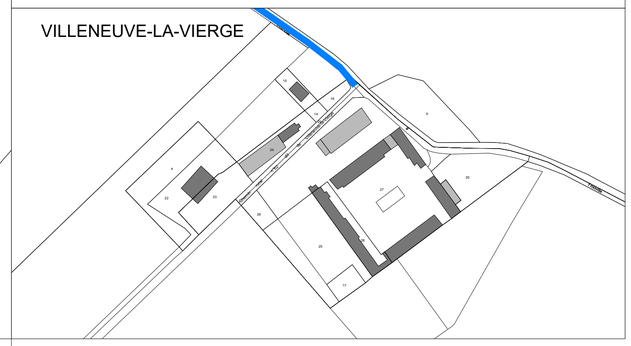

PLUi

Plan Local d'Urbanisme Intercommunal

Arrêt	Enquête publique	Approbation
Vu pour être annexé à la délibération du 24 février 2020	Dossier mis à l'enquête publique du 18 mai au 29 juin 2021	Vu pour être annexé à la délibération du 9 mai 2022

Cœur de Beauce
communauté de communes

Commune de
Beauvilliers

Plan du réseau d'eau potable

8a1.2

Réseau AEP

Cœur de Beauce
communauté de communes

PLUi

Plan Local d'Urbanisme Intercommunal

Commune de
Cormainville

Arrêt	Enquête publique	Approbation
Vu pour être annexé à la délibération du 24 février 2020	Dossier mis à l'enquête publique du 18 mai au 29 juin 2021	Vu pour être annexé à la délibération du 9 mai 2022

en perspective
Coopaname
CDPNE
GEOMAP-IMAGIS

Plan du réseau d'eau potable

8a1.1

Réseau AEP

0 m 150 m 300 m 450 m 600 m 750 m

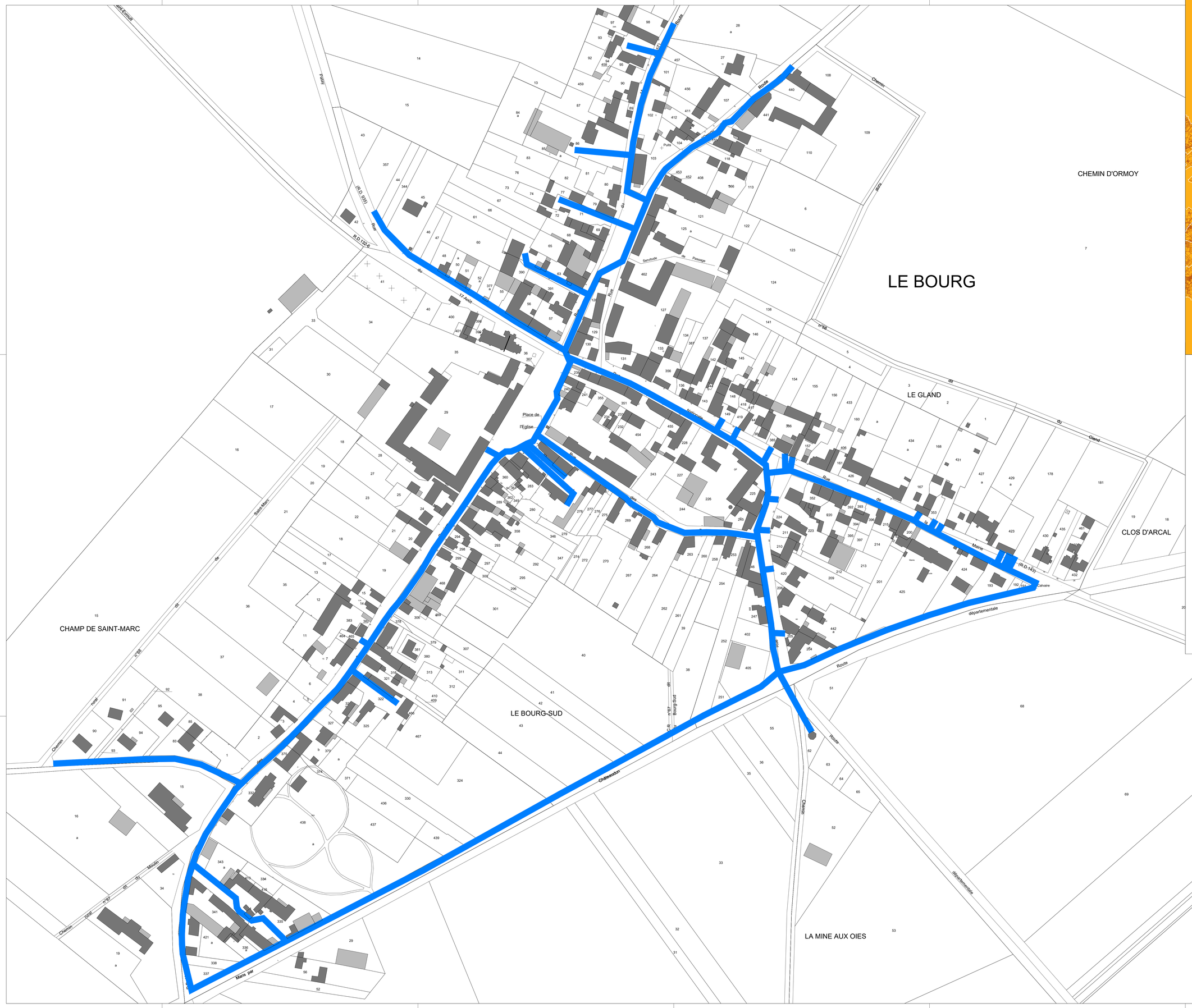

PLUi

Plan Local d'Urbanisme Intercommunal

Commune de Cormainville

Arrêt	Enquête publique	Approbation
Vu pour être annexé à la délibération du 24 février 2020	Dossier mis à l'enquête publique du 18 mai au 29 juin 2021	Vu pour être annexé à la délibération du 9 mai 2022

Plan du réseau d'eau potable

8a1.2

Réseau AEP

PLUi

Plan Local d'Urbanisme Intercommunal

Arrêt	Enquête publique	Approbation
Vu pour être annexé à la délibération du 24 février 2020	Dossier mis à l'enquête publique du 18 mai au 29 juin 2021	Vu pour être annexé à la délibération du 9 mai 2022

Cœur de Beauce
communauté de communes

Commune de
Courbehaye

Plan du réseau d'eau potable

8a1.1

Réseau AEP

0 m
400 m
800 m

Réseau AEP

0 m 40 m 80 m 120 m 160 m 200 m

PLUi

Plan Local d'Urbanisme Intercommunal

Arrêt	Enquête publique	Approbation
Vu pour être annexé à la délibération du 24 février 2020	Dossier mis à l'enquête publique du 18 mai au 29 juin 2021	Vu pour être annexé à la délibération du 9 mai 2022

Cœur de Beauce
communauté de communes

Commune de
Courbehaye

Plan du réseau d'eau potable

8a1.2

LA GROSSE PIERRE
LES FIEFS
LE BOURG
COURBEHAYE
LA TOURELLE
ORMOY
LES OUCHES
MACHELAINVILLE

Réseau AEP

0 m 40 m 80 m 120 m 160 m 200 m

PLUi

Plan Local d'Urbanisme Intercommunal

Arrêt	Enquête publique	Approbation
Vu pour être annexé à la délibération du 24 février 2020	Dossier mis à l'enquête publique du 18 mai au 29 juin 2021	Vu pour être annexé à la délibération du 9 mai 2022

Cœur de Beauce
communauté de communes

Commune de
Courbehaye

Plan du réseau d'eau potable

8a1.3

ROGNON

VILLEPEREUX

MENAINVILLE

CORNIERE

MORONVILLE

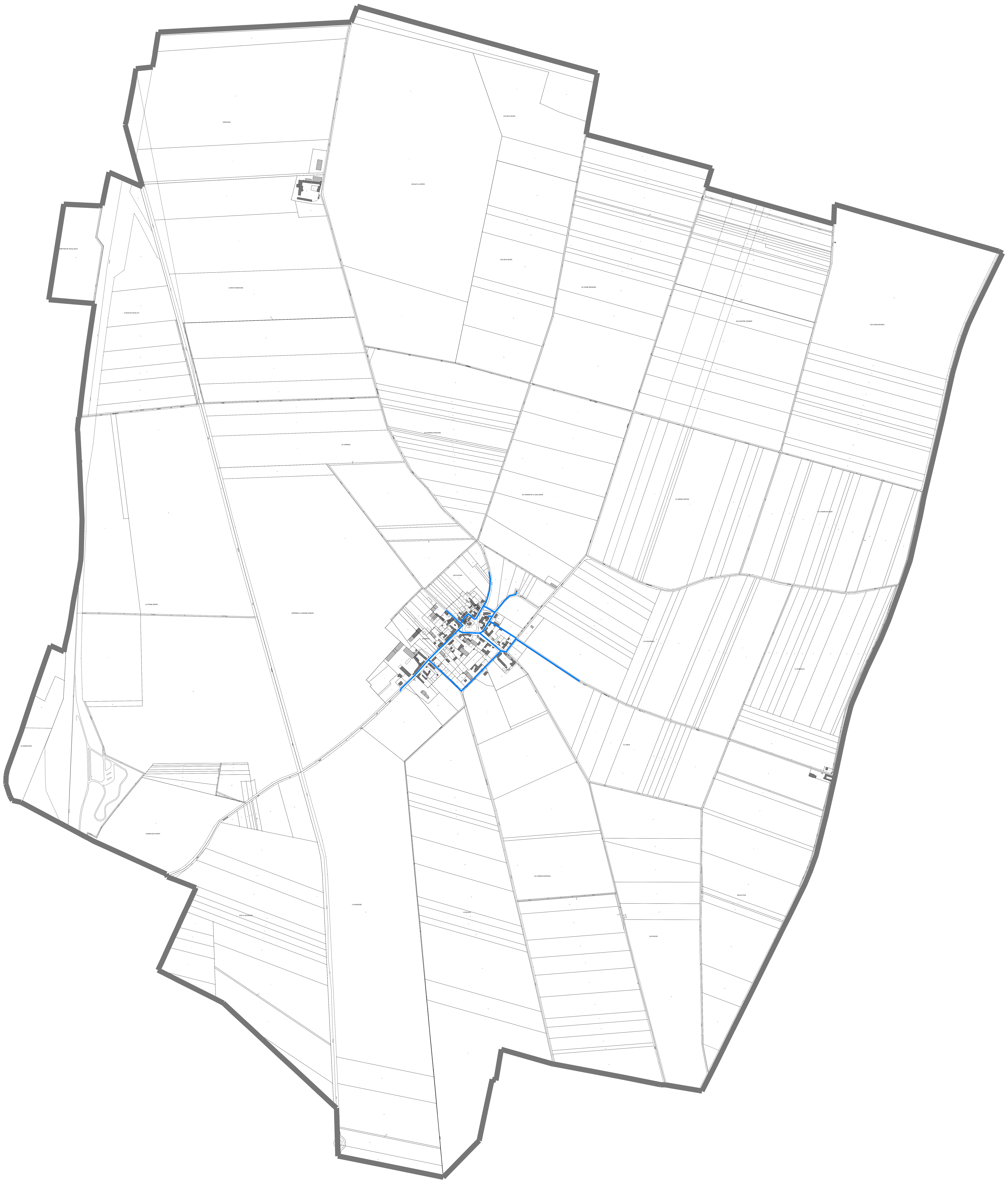

Cœur de Beauce
communauté de communes

PLUi
Plan Local d'Urbanisme Intercommunal

Commune de
Dambron

Arrêt	Enquête publique	Approbation
Vu pour être annexé à la délibération du 24 février 2020	Dossier mis à l'enquête publique du 18 mai au 29 juin 2021	Vu pour être annexé à la délibération du 9 mai 2022

Plan du réseau d'eau potable

8a1.1

en perspective urbanisme & aménagement
Coopaname faire société
CDPNE Comité Départemental de la Protection de la Nature et de l'Environnement
GEOMAP-IMAGIS

Réseau AEP

0 m 150 m 300 m 450 m 600 m 750 m

PLUi

Plan Local d'Urbanisme Intercommunal

Arrêt	Enquête publique	Approbation
Vu pour être annexé à la délibération du 24 février 2020	Dossier mis à l'enquête publique du 18 mai au 29 juin 2021	Vu pour être annexé à la délibération du 9 mai 2022

Cœur de Beauce
communauté de communes

Commune de
Dambron

Plan du réseau d'eau potable

8a1.2

Réseau AEP

0 m 40 m 80 m 120 m 160 m 200 m

PLUi

Plan Local d'Urbanisme Intercommunal

Cœur de Beauce
communauté de communes

Commune de
Eole-en-Beauce

Arrêt	Enquête publique	Approbation
Vu pour être annexé à la délibération du 24 février 2020	Dossier mis à l'enquête publique du 18 mai au 29 juin 2021	Vu pour être annexé à la délibération du 9 mai 2022

en perspective urbanisme & aménagement
Coopaname Entre salariés
CDPNE Comité Départemental de la Protection de la Nature et de l'Environnement
GEOMAP-IMAGIS

Plan du réseau d'eau potable

8a1.1

Réseau AEP

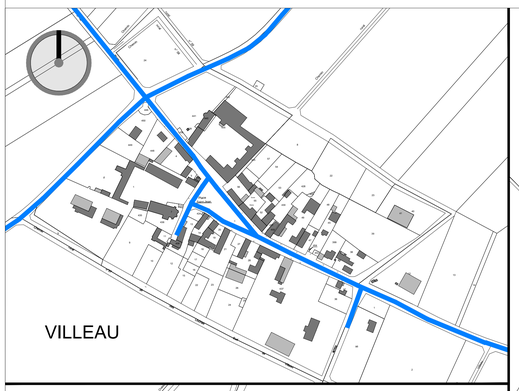

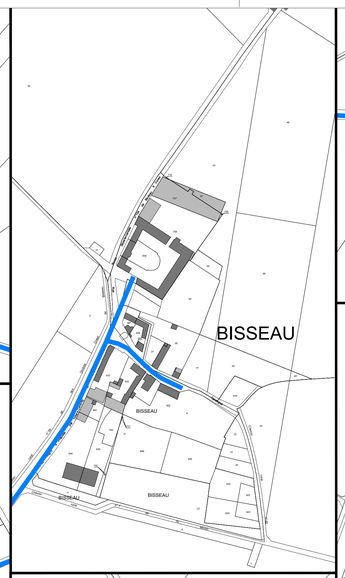

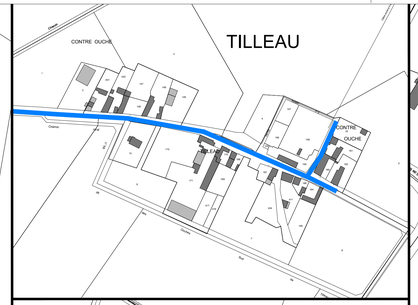

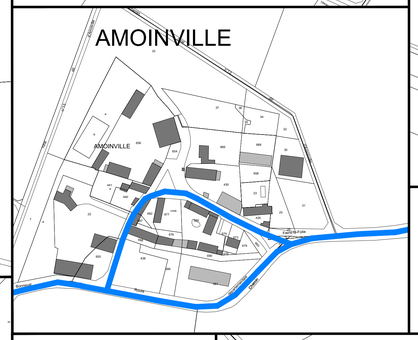

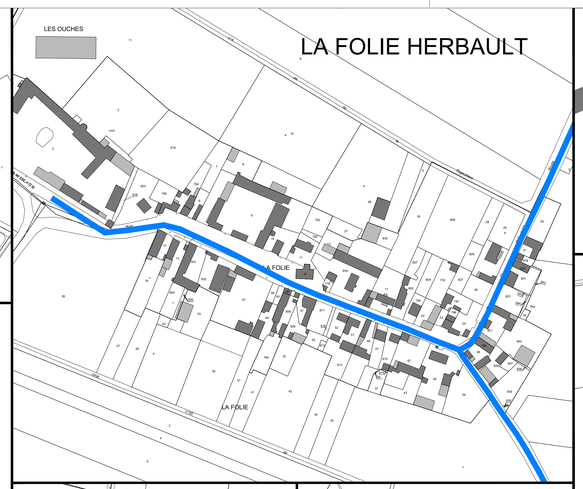

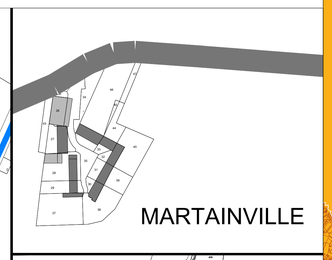

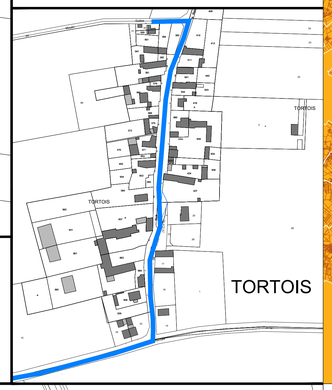

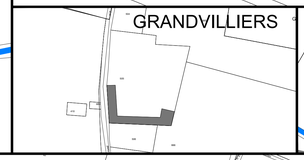

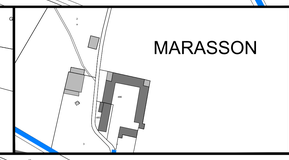

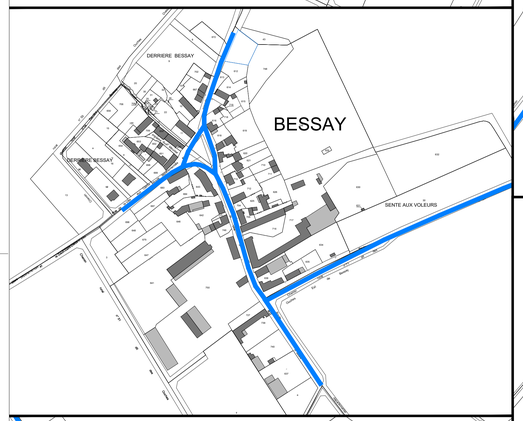

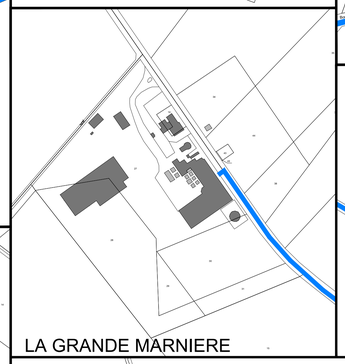

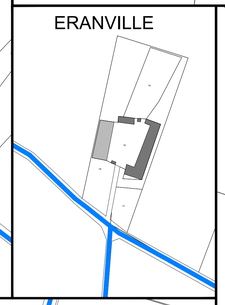

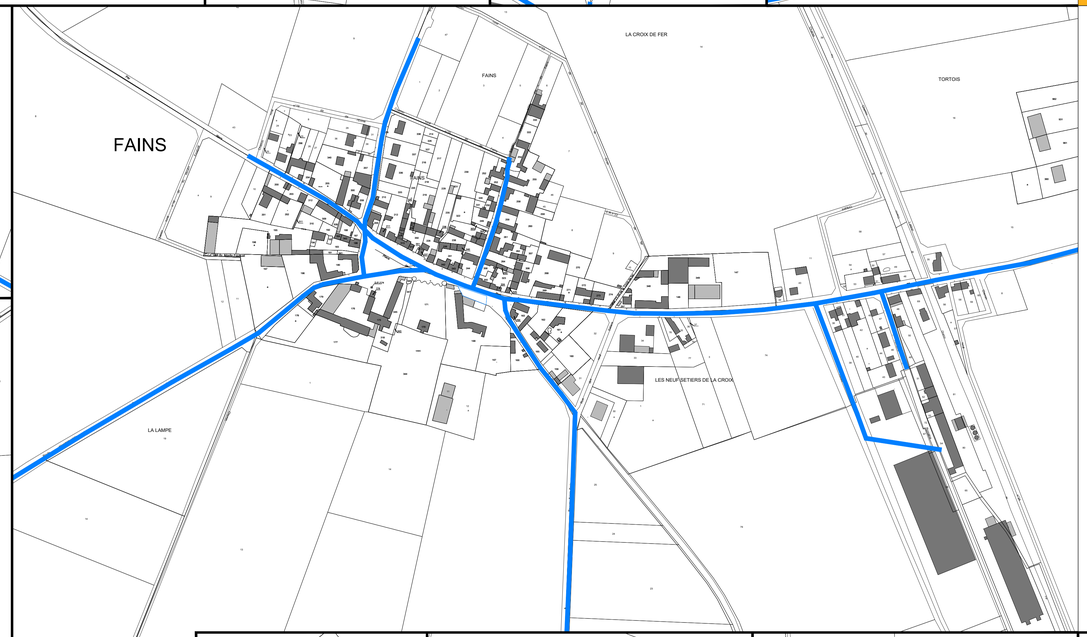

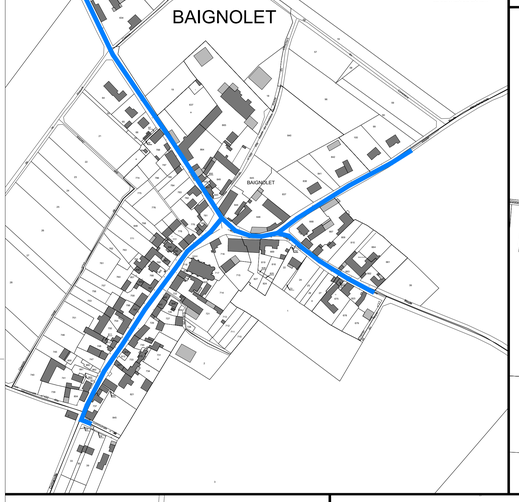

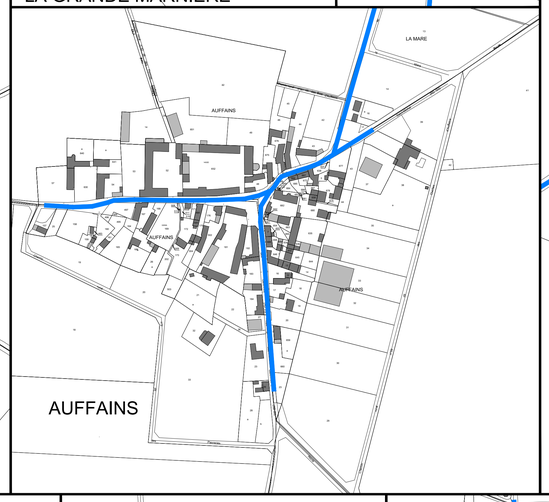

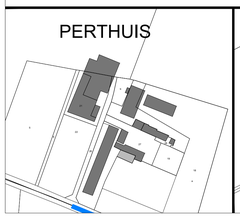

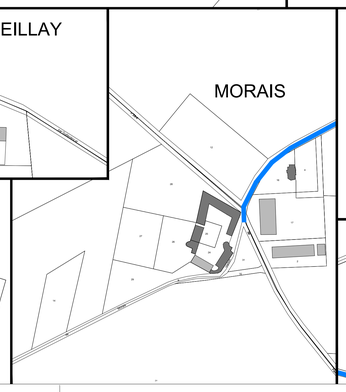

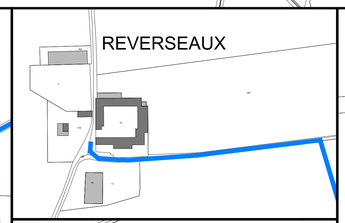

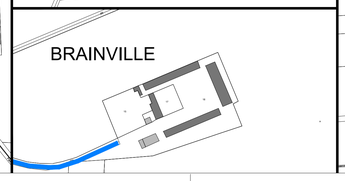

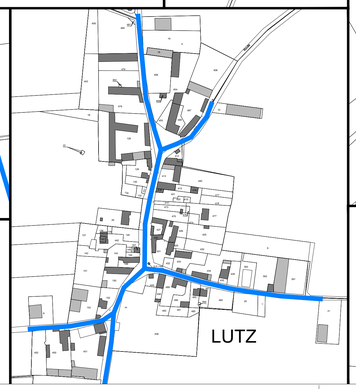

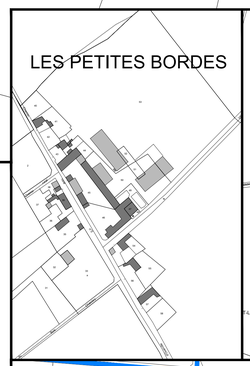

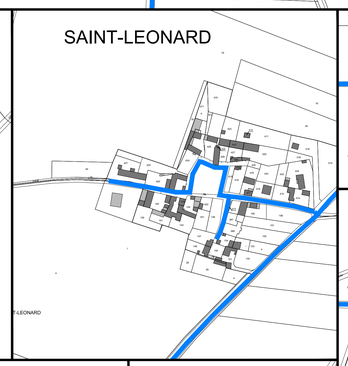

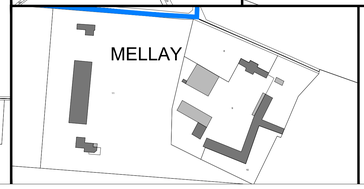

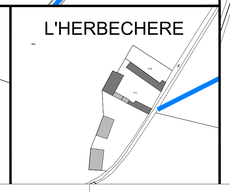

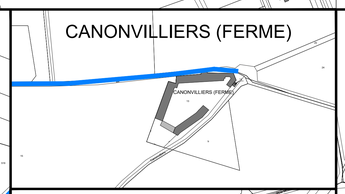

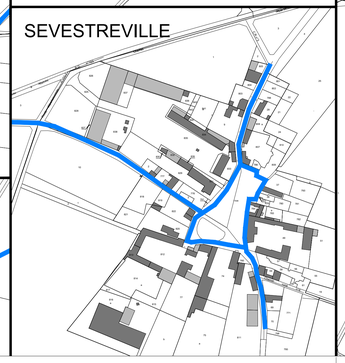

PLUi

Plan Local d'Urbanisme Intercommunal

Arrêt	Enquête publique	Approbation
Vu pour être annexé à la délibération du 24 février 2020	Dossier mis à l'enquête publique du 18 mai au 29 juin 2021	Vu pour être annexé à la délibération du 9 mai 2022

Réseau AEP

Cœur de Beauce
communauté de communes

Commune de
Eole-en-Beauce

Plan du réseau d'aeu potable

8a1.2

Réseau AEP


PLUi
Plan Local d'Urbanisme Intercommunal

Arrêt	Enquête publique	Approbation
Vu pour être annexé à la délibération du 24 février 2020	Dossier mis à l'enquête publique du 18 mai au 29 juin 2021	Vu pour être annexé à la délibération du 9 mai 2022

en perspective urbanisme & aménagement · Coopaname taire société · CDPNE Comité Départemental de la Protection de la Nature et de l'Environnement · GEOMAP-IMAGIS

Cœur de Beauce communauté de communes

Commune de Eole-en-Beauce

Plan du réseau d'eau potable

8a1.3

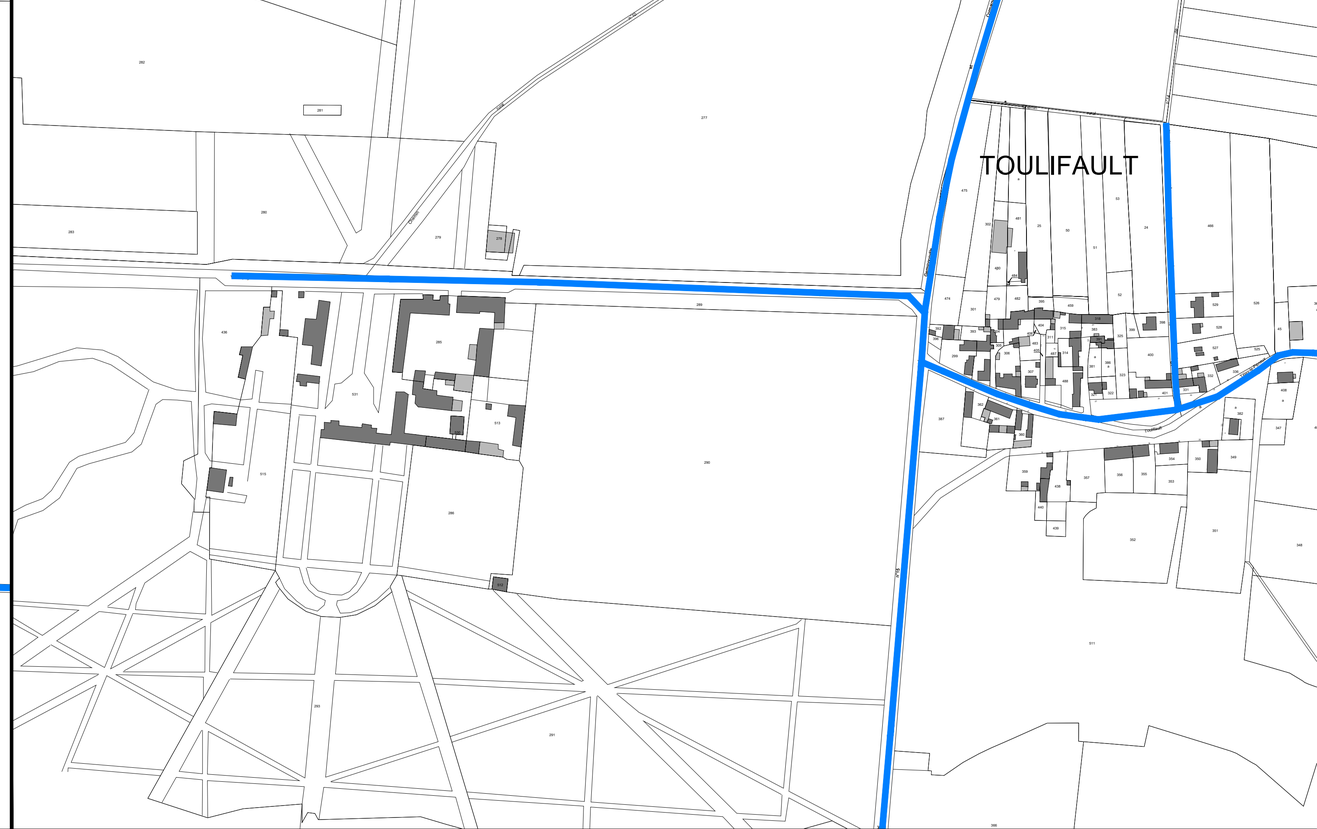

PLUi

Plan Local d'Urbanisme intercommunal

Commune de
Fontenay-sur-Conie

Arrêt	Enquête publique	Approbation
Vu pour être annexé à la délibération du 24 février 2020	Dossier mis à l'enquête publique du 18 mai au 29 juin 2021	Vu pour être annexé à la délibération du 9 mai 2022

Plan du réseau d'eau potable

8a1.1

Réseau AEP

0 m 150 m 300 m 450 m 600 m 750 m

PLUi

Plan Local d'Urbanisme Intercommunal

Cœur de Beauce
communauté de communes

Commune de
Fontenay-sur-Conie

Arrêt	Enquête publique	Approbation
Vu pour être annexé à la délibération du 24 février 2020	Dossier mis à l'enquête publique du 18 mai au 29 juin 2021	Vu pour être annexé à la délibération du 9 mai 2022

en perspective urbanisme & aménagement
Coopaname
CDPNE Comité Départemental de la Protection de la Nature et de l'Environnement
GEOMAP-IMAGIS

Plan du réseau d'eau potable

8a1.2

Réseau AEP

0 m 50 m 100 m 150 m 200 m 250 m

LA GROSSE PIERRE
LE MOULIN TOURNE
FONTENAY
LE PONT DU CANARD
LES VINGT MINES
LE CHEMIN DE CAMBRAI
LA CROIX
LE CHEMIN DE LA PROCESSION
FONTENAY-SUR-CONIE
LES OUCHES
L'ISLE
LA FONTAINE
LES 14 MINES
LE BOIS CAQUET
CHEMIN D'ORGERES

PLUi

Plan Local d'Urbanisme Intercommunal

Commune de
Fresnay-l'Evêque

Arrêt	Enquête publique	Approbation
Vu pour être annexé à la délibération du 24 février 2020	Dossier mis à l'enquête publique du 18 mai au 29 juin 2021	Vu pour être annexé à la délibération du 9 mai 2022

Plan du réseau d'eau potable

8a1.1

Réseau AEP

PLUi

Plan Local d'Urbanisme Intercommunal

Cœur de Beauce
communauté de communes

Commune de
Fresnay-l'Evêque

Arrêt	Enquête publique	Approbation
Vu pour être annexé à la délibération du 24 février 2020	Dossier mis à l'enquête publique du 18 mai au 29 juin 2021	Vu pour être annexé à la délibération du 9 mai 2022

en perspective urbanisme & aménagement · Coopaname faire société · CDPNE Comité Départemental de la Protection de la Nature et de l'Environnement · GEOMAP-IMAGIS

Plan du réseau d'eau potable

8a1.2

Réseau AEP

PLUi

Plan Local d'Urbanisme Intercommunal

Cœur de Beauce
communauté de communes

Commune de
Garancières-en-Beauce

Arrêt	Enquête publique	Approbation
Vu pour être annexé à la délibération du 24 février 2020	Dossier mis à l'enquête publique du 18 mai au 29 juin 2021	Vu pour être annexé à la délibération du 9 mai 2022

en perspective urbanisme & aménagement
Coopaname
CDPNE Comité Départemental de la Protection de la Nature et de l'Environnement
GEOMAP-IMAGIS

Plan du réseau d'eau potable

8a1.2

Réseau AEP

0 m 40 m 80 m 120 m 160 m 200 m

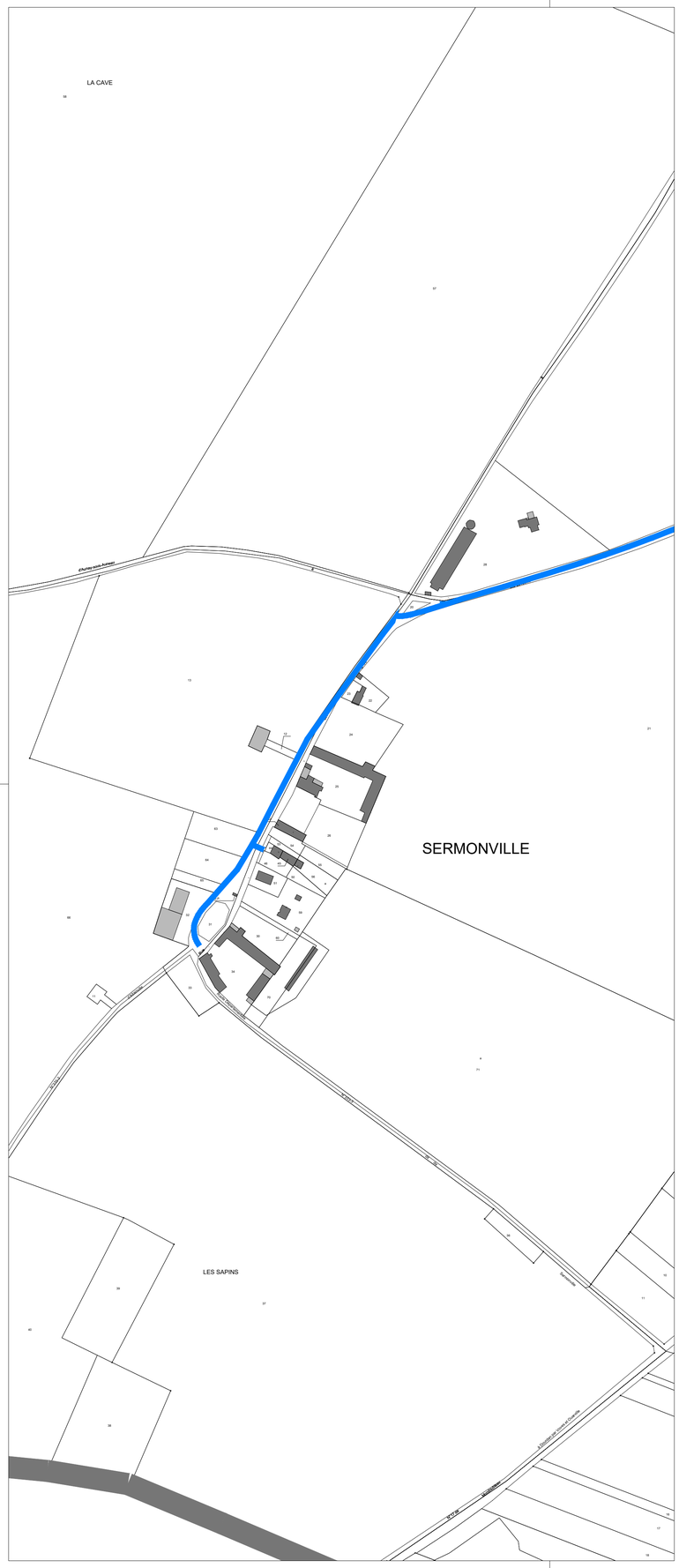

PLUi

Plan Local d'Urbanisme Intercommunal

Commune de
Garancières-en-Beauce

Arrêt	Enquête publique	Approbation
Vu pour être annexé à la délibération du 24 février 2020	Dossier mis à l'enquête publique du 18 mai au 29 juin 2021	Vu pour être annexé à la délibération du 9 mai 2022

Cœur de Beauce
communauté de communes

en perspective urbanisme & aménagement
Coopaname
CDPNE Comité Départemental de la Protection de la Nature et de l'Environnement
GEOMAP-IMAGIS

Plan du réseau d'eau potable

8a1.3

Réseau AEP

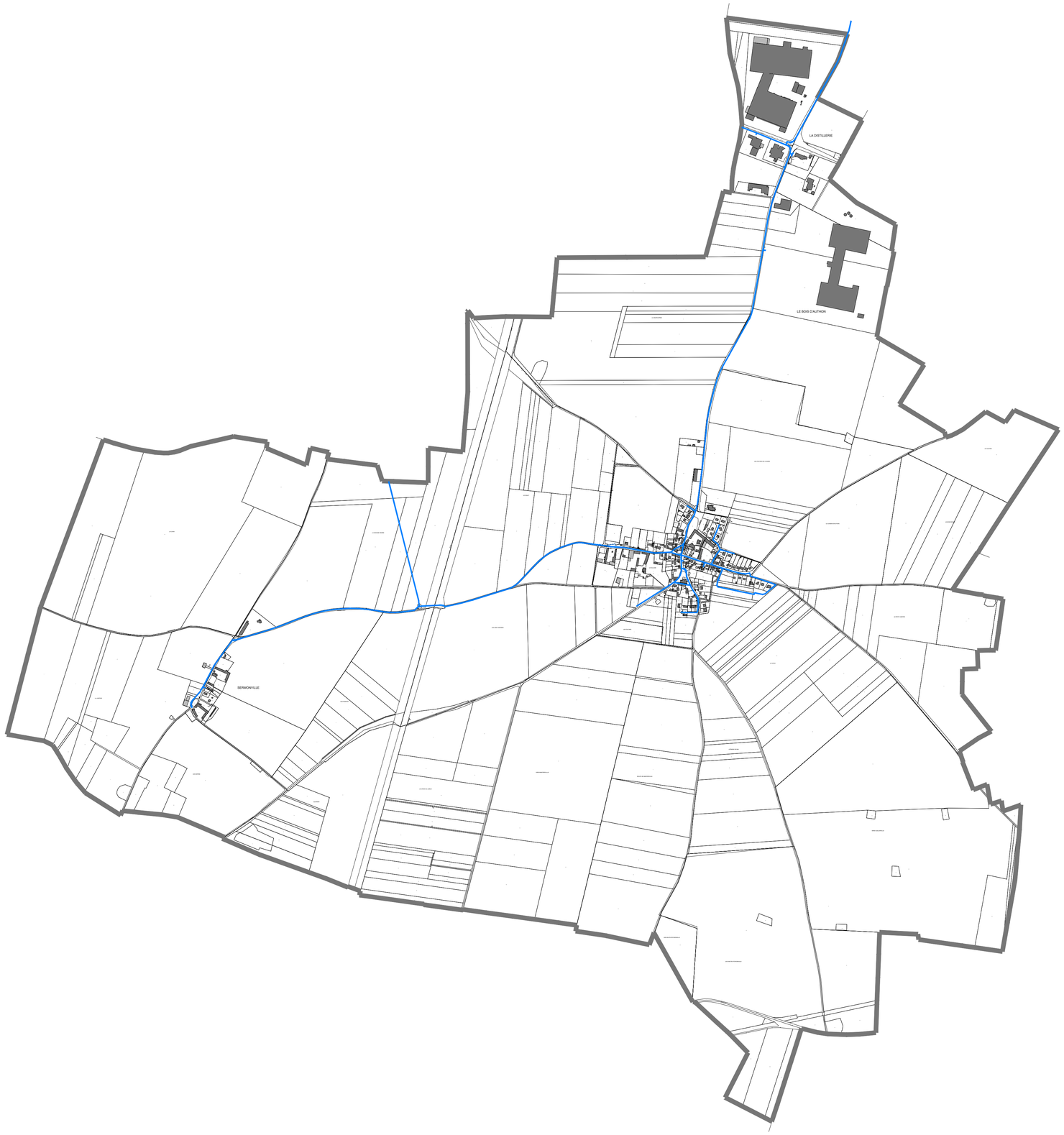

Cœur de Beauce
communauté de communes

PLUi

Plan Local d'Urbanisme Intercommunal

Commune de
Garancières-en-Beauce

Arrêt	Enquête publique	Approbation
Vu pour être annexé à la délibération du 24 février 2020	Dossier mis à l'enquête publique du 18 mai au 29 juin 2021	Vu pour être annexé à la délibération du 9 mai 2022

en perspective urbanisme & aménagement · Coopaname · CDPNE Comité Départemental de la Protection de la Nature et de l'Environnement · GEOMAP-IMAGIS

Plan du réseau d'eau potable

8a1.1

Réseau AEP

0 m · 400 m · 800 m

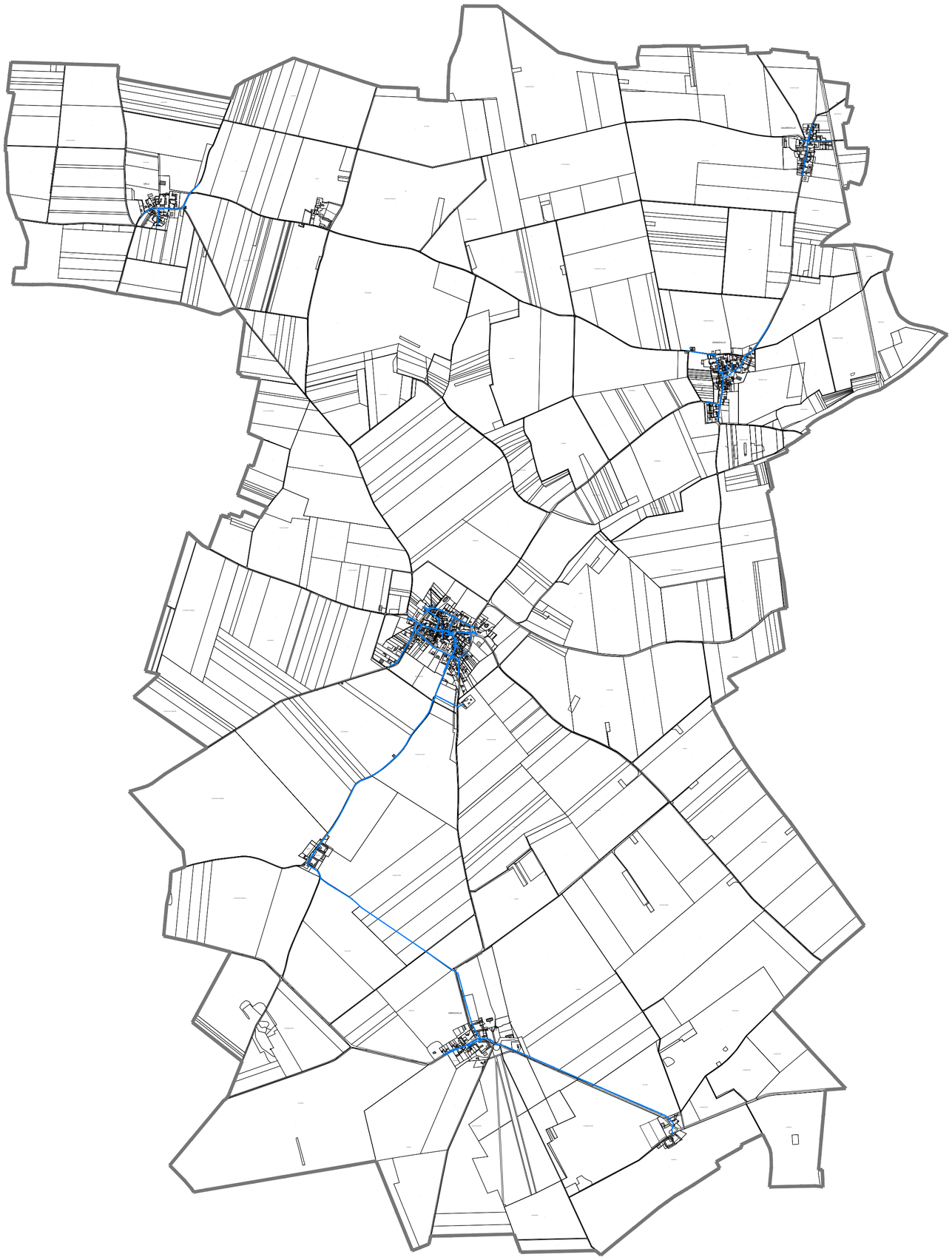

Cœur de Beauce
communauté de communes

PLUi

Plan Local d'Urbanisme Intercommunal

Commune de
Gommerville

Arrêt	Enquête publique	Approbation
Vu pour être annexé à la délibération du 24 février 2020	Dossier mis à l'enquête publique du 18 mai au 29 juin 2021	Vu pour être annexé à la délibération du 9 mai 2022

en perspective urbanisme & aménagement · Coopaname faire société · CDPNE Comité Départemental de la Protection de la Nature et de l'Environnement · GEOMAP-IMAGIS

Plan du réseau d'eau potable

8a1.1

Réseau AEP

0 m · 800 m · 1600 m

Plan Local d'Urbanisme Intercommunal

PLUi

Cœur de Beauce
communauté de communes

Commune de
Gommerville

Arrêt	Enquête publique	Approbation
Vu pour être annexé à la délibération du 24 février 2020	Dossier mis à l'enquête publique du 18 mai au 29 juin 2021	Vu pour être annexé à la délibération du 9 mai 2022

en perspective urbanisme & aménagement
Coopaname faire société
CDPNE Comité Départemental de la Protection de la Nature et de l'Environnement
GEOMAP-IMAGIS

Plan du réseau d'eau potable

8a1.2

Réseau AEP

0 m 40 m 80 m 120 m 160 m 200 m

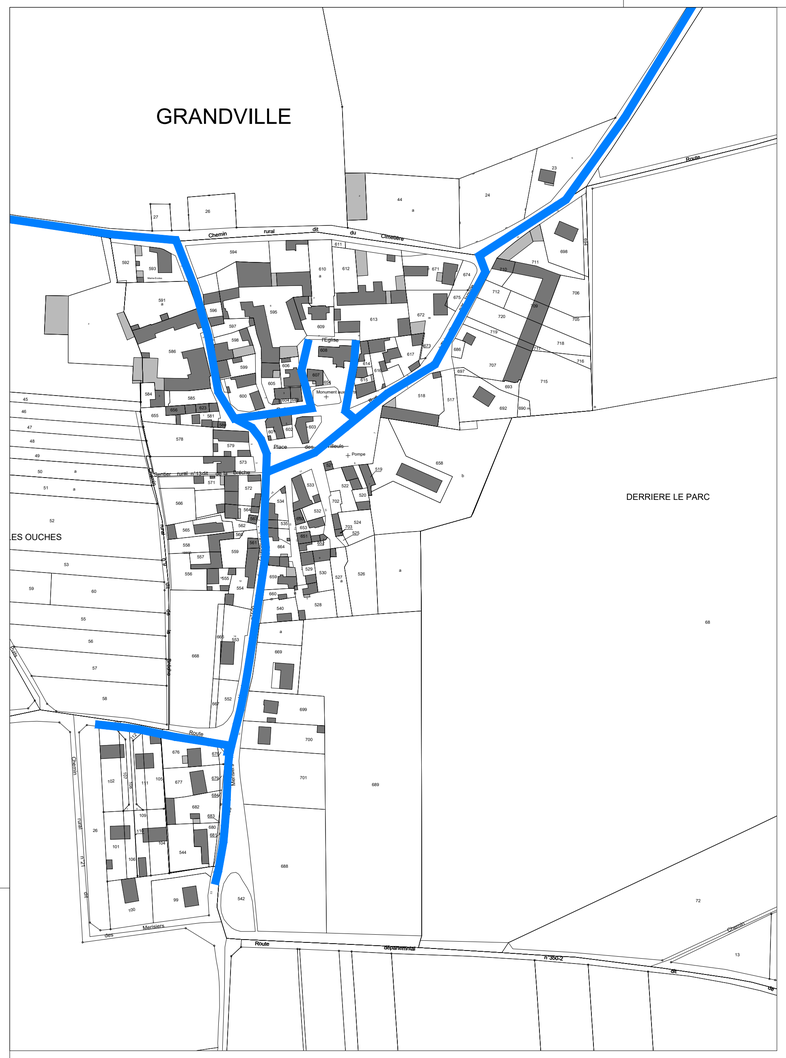

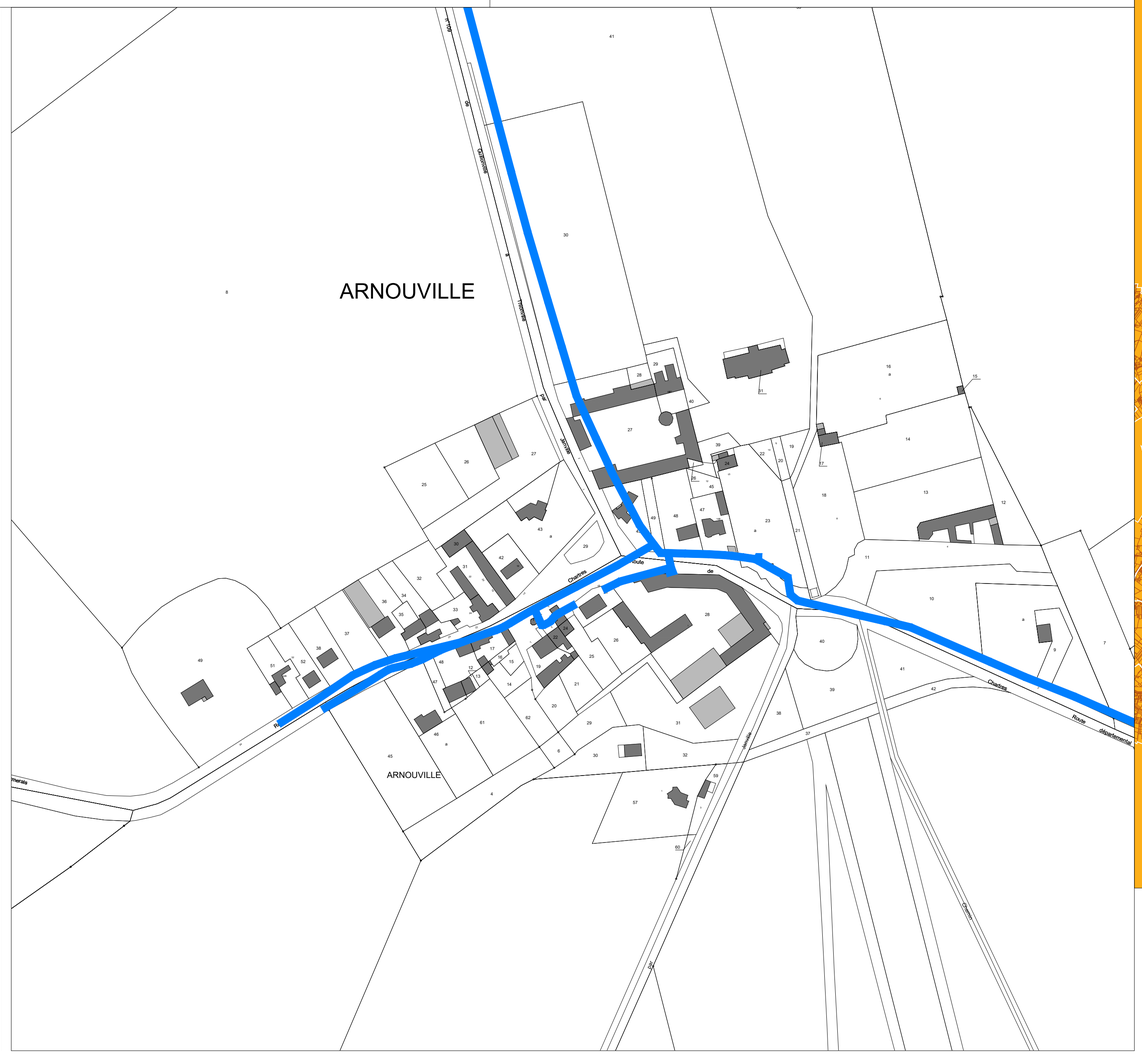

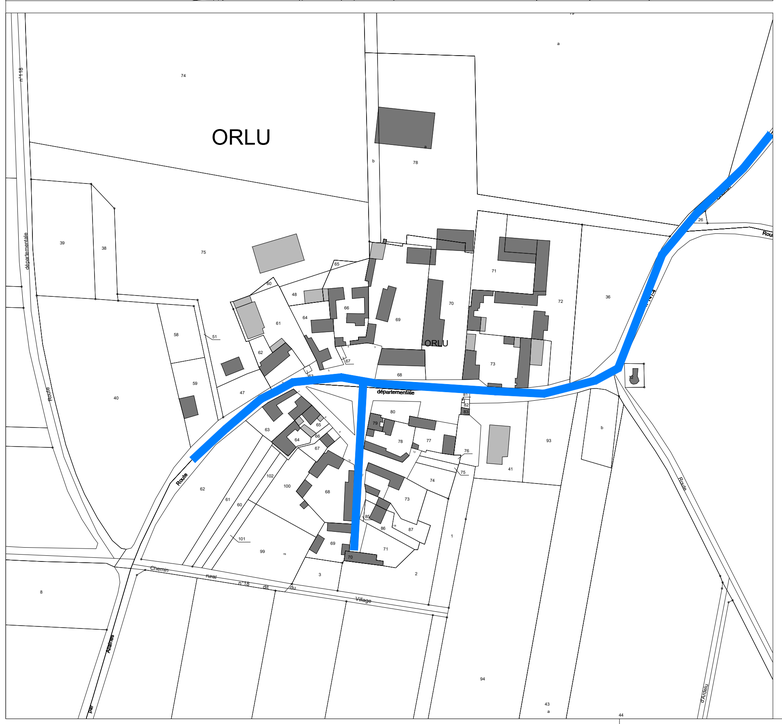

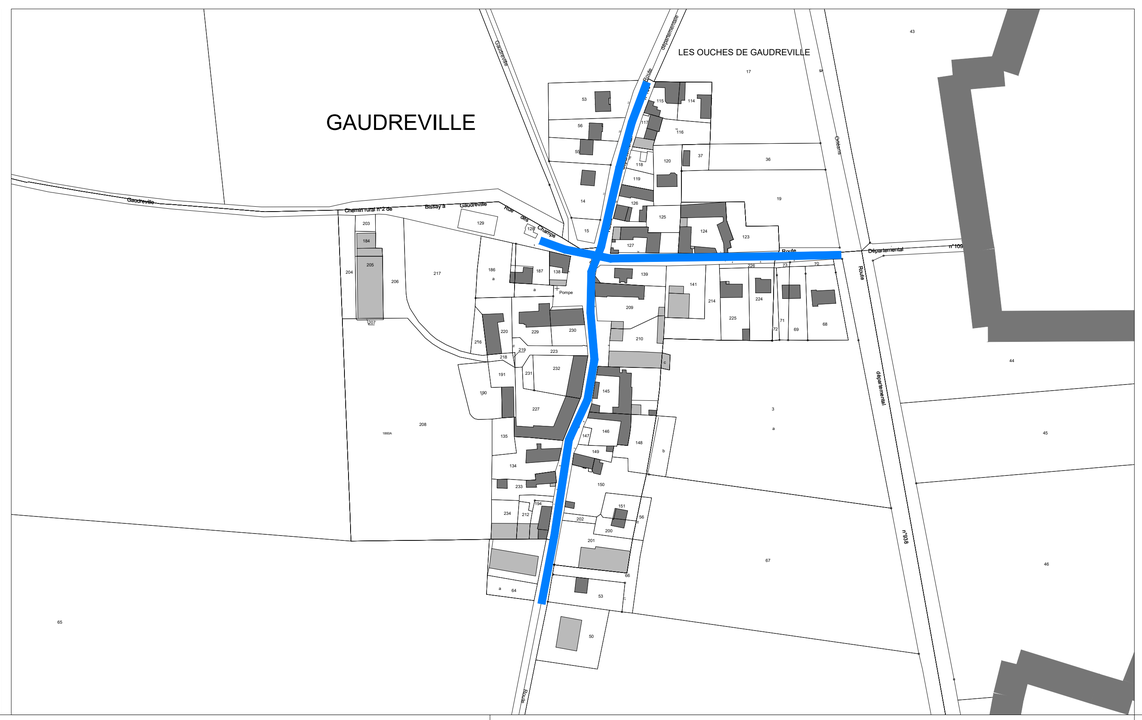

PLUi

Plan Local d'Urbanisme Intercommunal

Arrêt	Enquête publique	Approbation
Vu pour être annexé à la délibération du 24 février 2020	Dossier mis à l'enquête publique du 18 mai au 29 juin 2021	Vu pour être annexé à la délibération du 9 mai 2022

Cœur de Beauce
communauté de communes

Commune de
Gommerville

Plan du réseau d'eau potable

8a1.3

Réseau AEP

0 m 40 m 80 m 120 m 160 m 200 m

Cœur de Beauce
communauté de communes

PLUi

Plan Local d'Urbanisme Intercommunal

Commune de
Gouillons

Arrêt	Enquête publique	Approbation
Vu pour être annexé à la délibération du 24 février 2020	Dossier mis à l'enquête publique du 18 mai au 29 juin 2021	Vu pour être annexé à la délibération du 9 mai 2022

en perspective urbanisme & aménagement · Coopaname · CDPNE Comité Départemental de la Protection de la Nature et de l'Environnement · GEOMAP-IMAGIS

Plan du réseau d'eau potable

8a1.1

Limite de zone

PLUi

Plan Local d'Urbanisme Intercommunal

Arrêt	Enquête publique	Approbation
Vu pour être annexé à la délibération du 24 février 2020	Dossier mis à l'enquête publique du 18 mai au 29 juin 2021	Vu pour être annexé à la délibération du 9 mai 2022

Cœur de Beauce
communauté de communes

Commune de
Gouillons

Plan du réseau d'eau potable

8a1.2

Limite de zone

PLUi
Plan Local d'Urbanisme Intercommunal

Cœur de Beauce
COMMUNAUTÉ DE COMMUNES

Commune de
Guilleville

Arrêt	Enquête publique	Approbation
Vu pour être annexé à la délibération du 24 février 2020	Dossier mis à l'enquête publique du 18 mai au 29 juin 2021	Vu pour être annexé à la délibération du 9 mai 2022

en perspective urbanisme & aménagement · Coopaname Ville de Lucas · CDPNE Comité Départemental de la Protection de la Nature et de l'Environnement · GEOMAP-IMAGIS

Plan du réseau d'eau potable

8a1.1

Réseau AEP

0 m 150 m 300 m 450 m 600 m 750 m

PLUi

Plan Local d'Urbanisme Intercommunal

Arrêt	Enquête publique	Approbation
Vu pour être annexé à la délibération du 24 février 2020	Dossier mis à l'enquête publique du 18 mai au 29 juin 2021	Vu pour être annexé à la délibération du 9 mai 2022

Cœur de Beauce
communauté de communes

Commune de
Guilleville

Plan du réseau d'eau potable

8a1.2

Réseau AEP

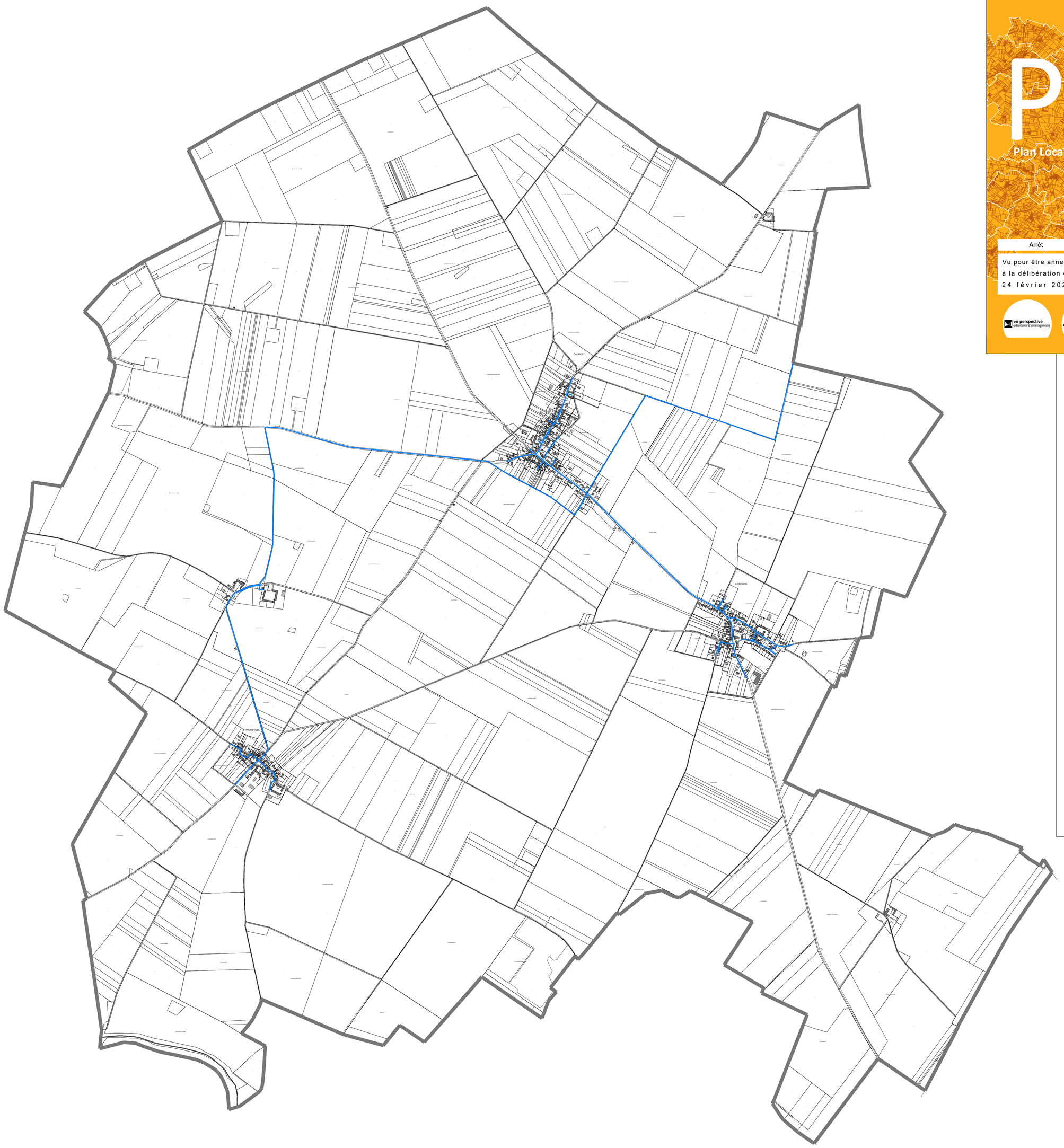



PLUi

Plan Local d'Urbanisme Intercommunal

Cœur de Beauce
communauté de communes

Commune de
Guillonville

Arrêt	Enquête publique	Approbation
Vu pour être annexé à la délibération du 24 février 2020	Dossier mis à l'enquête publique du 18 mai au 29 juin 2021	Vu pour être annexé à la délibération du 9 mai 2022

en perspective urbanisme & aménagement · Coopaname faire société · CDPNE Comité Départemental de la Protection de la Nature et de l'Environnement · GEOMAP-IMAGIS

Plan du réseau d'eau potable

8a1.1

Réseau AEP

0 m · 200 m · 400 m · 600 m · 800 m · 1000 m

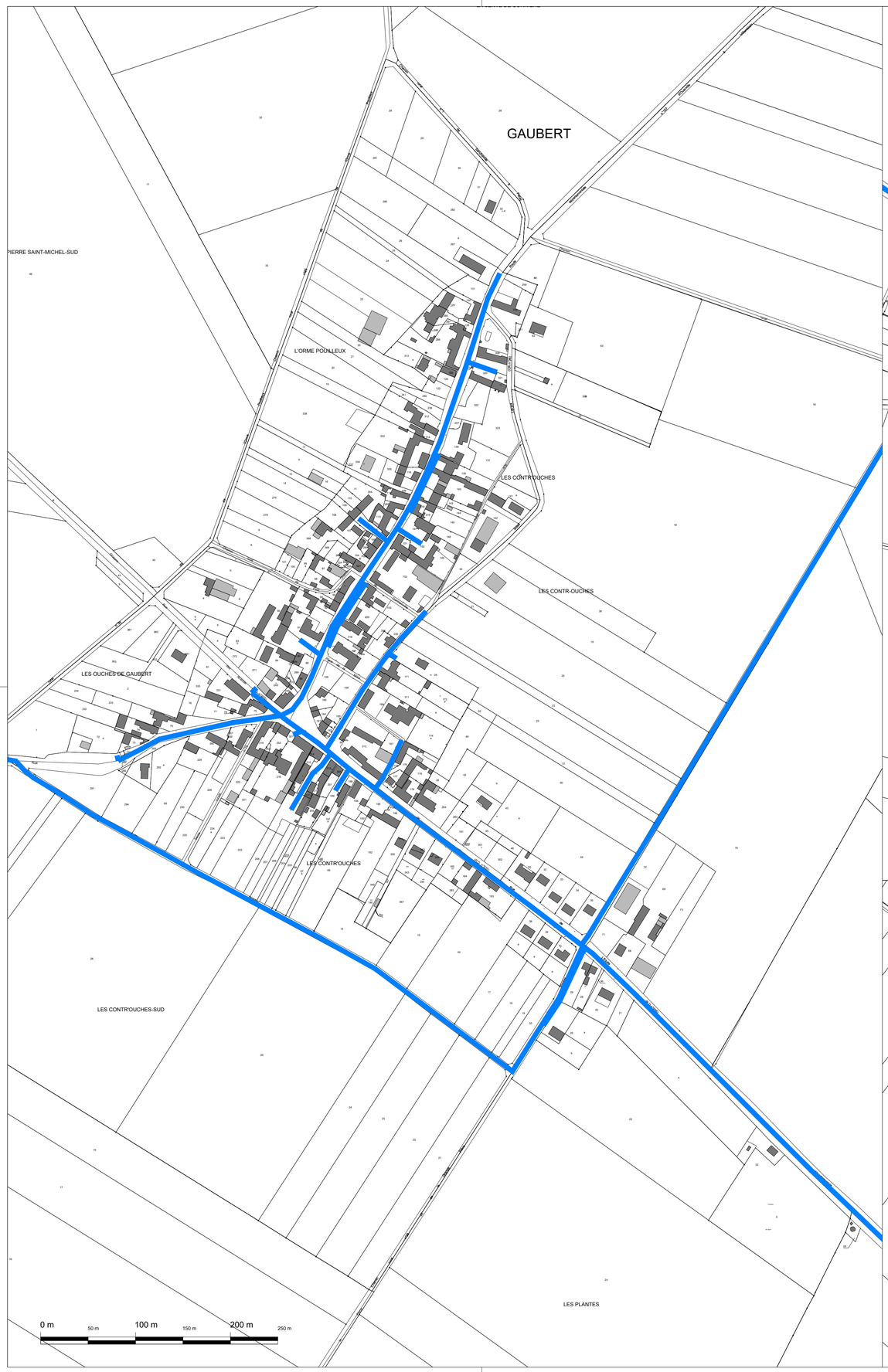

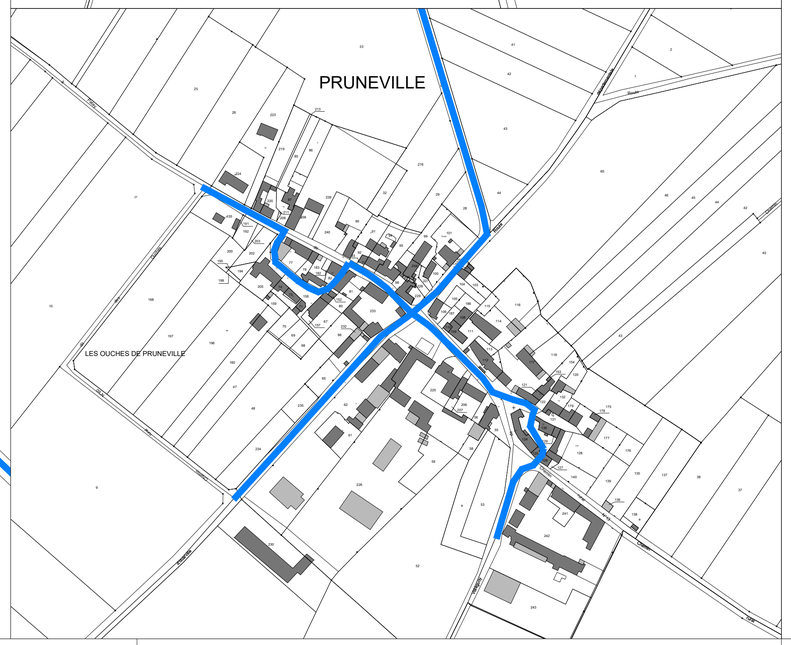

PLUi

Plan Local d'Urbanisme Intercommunal

Arrêt	Enquête publique	Approbation
Vu pour être annexé à la délibération du 24 février 2020	Dossier mis à l'enquête publique du 18 mai au 29 juin 2021	Vu pour être annexé à la délibération du 9 mai 2022

Cœur de Beauce
communauté de communes

Commune de
Guillonville

Plan du réseau d'eau potable

8a1.2

Réseau AEP

PLUi

Plan Local d'Urbanisme Intercommunal

Arrêt	Enquête publique	Approbation
Vu pour être annexé à la délibération du 24 février 2020	Dossier mis à l'enquête publique du 18 mai au 29 juin 2021	Vu pour être annexé à la délibération du 9 mai 2022

Cœur de Beauce
communauté de communes

Commune de
Intréville

Plan du réseau d'eau potable

8a1

Réseau AEP

0 m 40 m 80 m 120 m 160 m 200 m

PLUi

Plan Local d'Urbanisme Intercommunal

Cœur de Beauce
communauté de communes

Commune de
Janville-en-Beauce

Arrêt	Enquête publique	Approbation
Vu pour être annexé à la délibération du 24 février 2020	Dossier mis à l'enquête publique du 18 mai au 29 juin 2021	Vu pour être annexé à la délibération du 9 mai 2022

en perspective
Coopaname
CDPNE
GEOMAP-IMAGIS

Plan du réseau d'eau potable

8a1.1

Réseau AEP

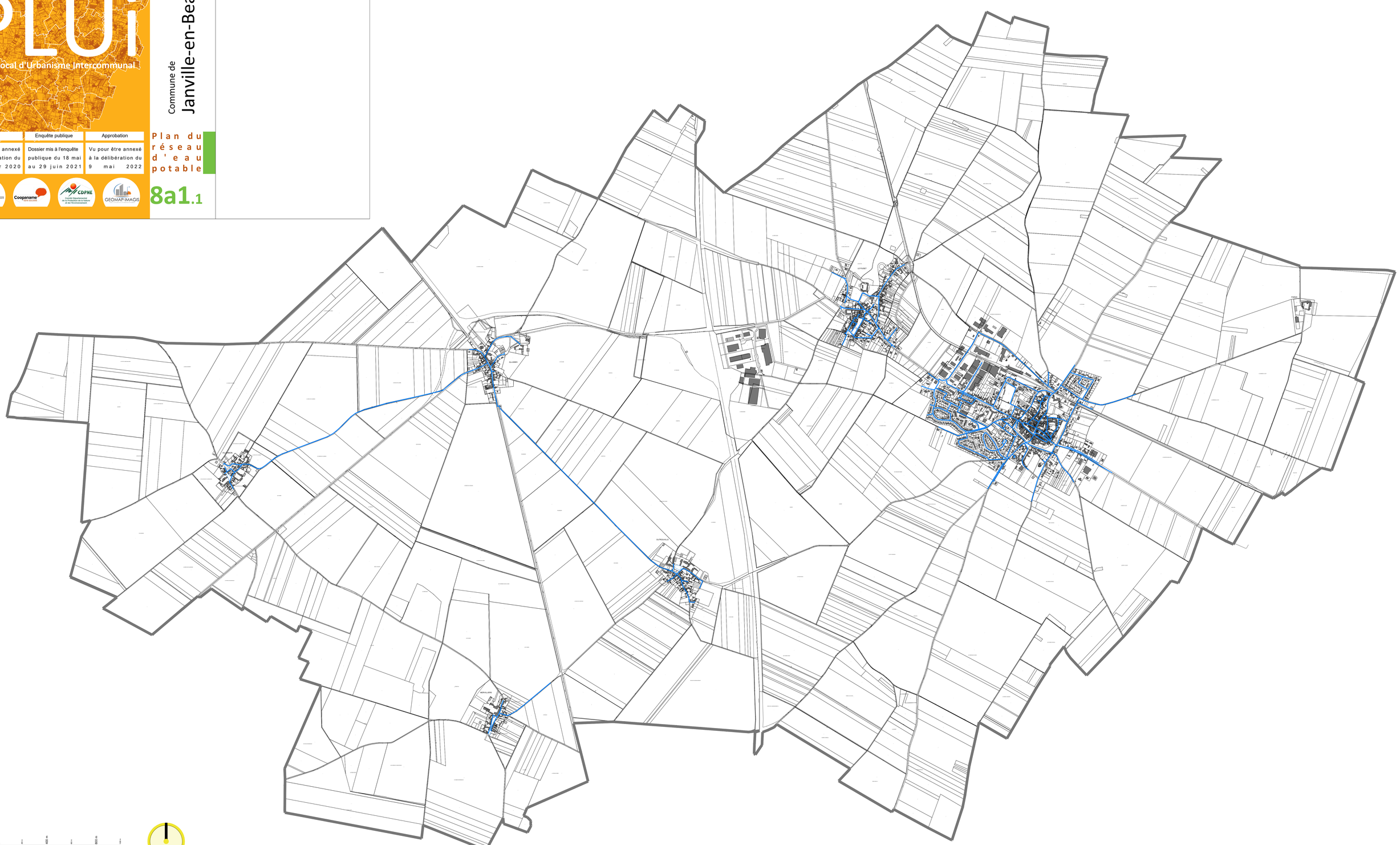

0 m 200 m 400 m 600 m

PLUi

Plan Local d'Urbanisme Intercommunal

Cœur de Beauce
communauté de communes

Commune de
Janville-en-Beauce

Arrêt	Enquête publique	Approbation
Vu pour être annexé à la délibération du 24 février 2020	Dossier mis à l'enquête publique du 18 mai au 29 juin 2021	Vu pour être annexé à la délibération du 9 mai 2022

en perspective urbanisme & aménagement
Coopaname
CDPNE Comité Départemental de la Protection de la Nature et de l'Environnement
GEOMAP-IMAGIS

Plan du réseau d'eau potable

8a1.3

Réseau AEP

0 m 50 m 100 m 150 m 200 m 250 m

PLUi

Plan Local d'Urbanisme Intercommunal

Arrêt	Enquête publique	Approbation
Vu pour être annexé à la délibération du 24 février 2020	Dossier mis à l'enquête publique du 18 mai au 29 juin 2021	Vu pour être annexé à la délibération du 9 mai 2022

Cœur de Beauce
communauté de communes

Commune de
Janville-en-Beauce

Plan du réseau d'eau potable

8a1.2

Réseau AEP

Réseau AEP

PLUi

Plan Local d'Urbanisme Intercommunal

Arrêt	Enquête publique	Approbation
Vu pour être annexé à la délibération du 24 février 2020	Dossier mis à l'enquête publique du 18 mai au 29 juin 2021	Vu pour être annexé à la délibération du 9 mai 2022

Cœur de Beauce
communauté de communes

Commune de
Les Villages Vovéens

Plan du réseau d'eau potable

8a1.1

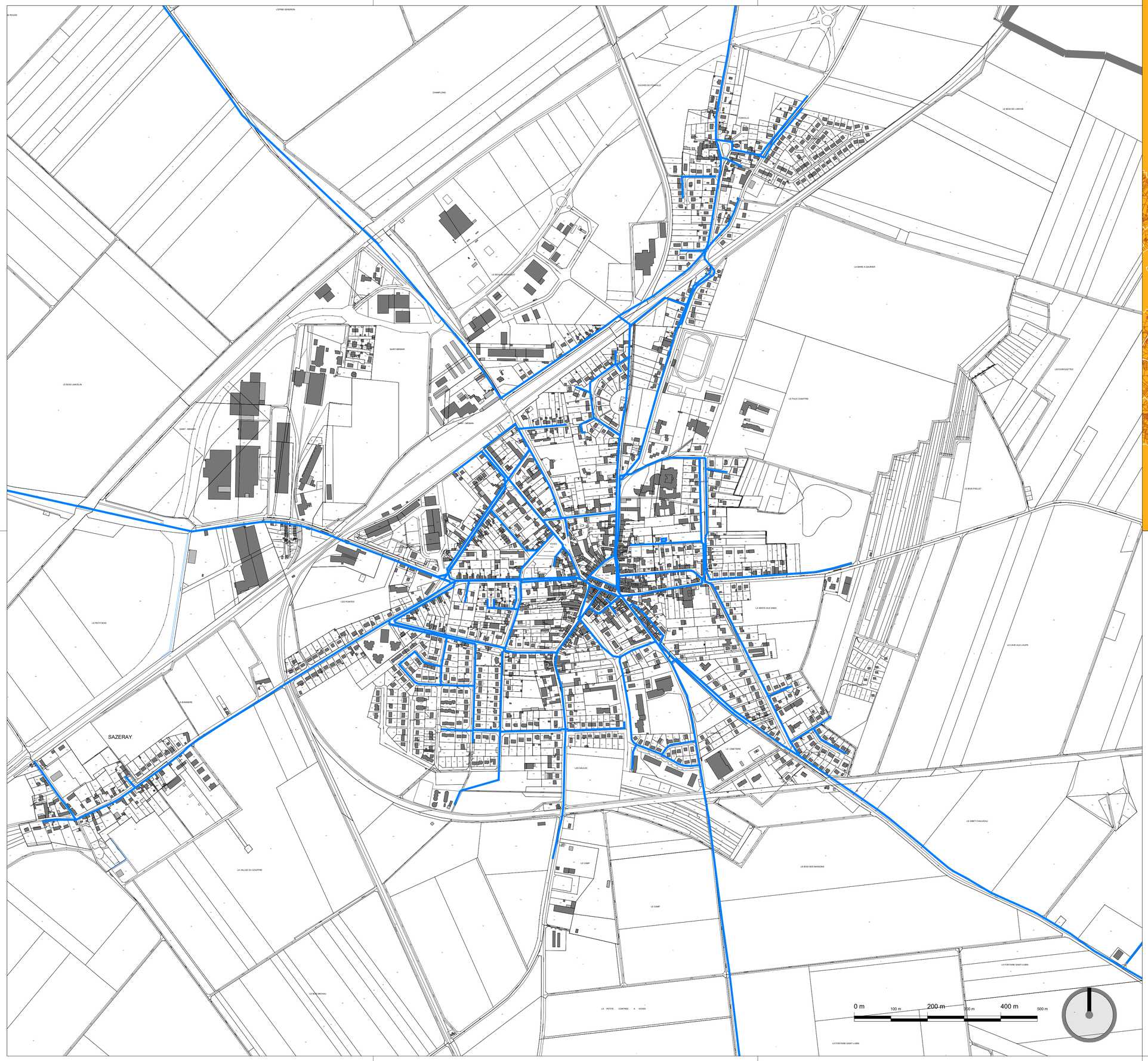



PLUi

Plan Local d'Urbanisme Intercommunal

Cœur de Beauce
communauté de communes

Commune de
Les Villages Vovéens

Arrêt	Enquête publique	Approbation
Vu pour être annexé à la délibération du 24 février 2020	Dossier mis à l'enquête publique du 18 mai au 29 juin 2021	Vu pour être annexé à la délibération du 9 mai 2022

en perspective urbanisme & aménagement
Coopaname faire société
CDPNE Comité Départemental de la Protection de la Nature et de l'Environnement
GEOMAP-IMAGIS

Plan du réseau d'eau potable

8a1.2

Réseau AEP

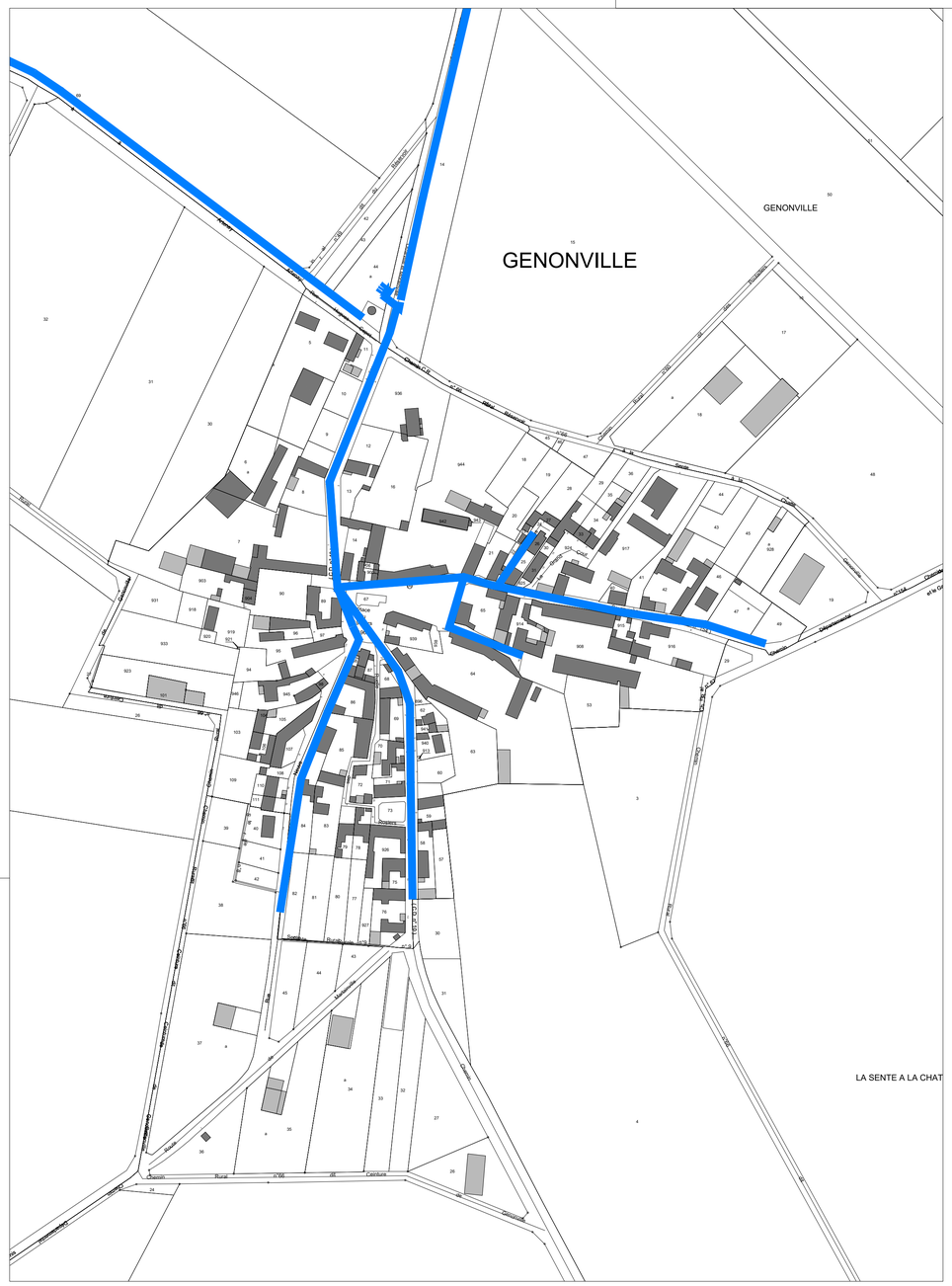

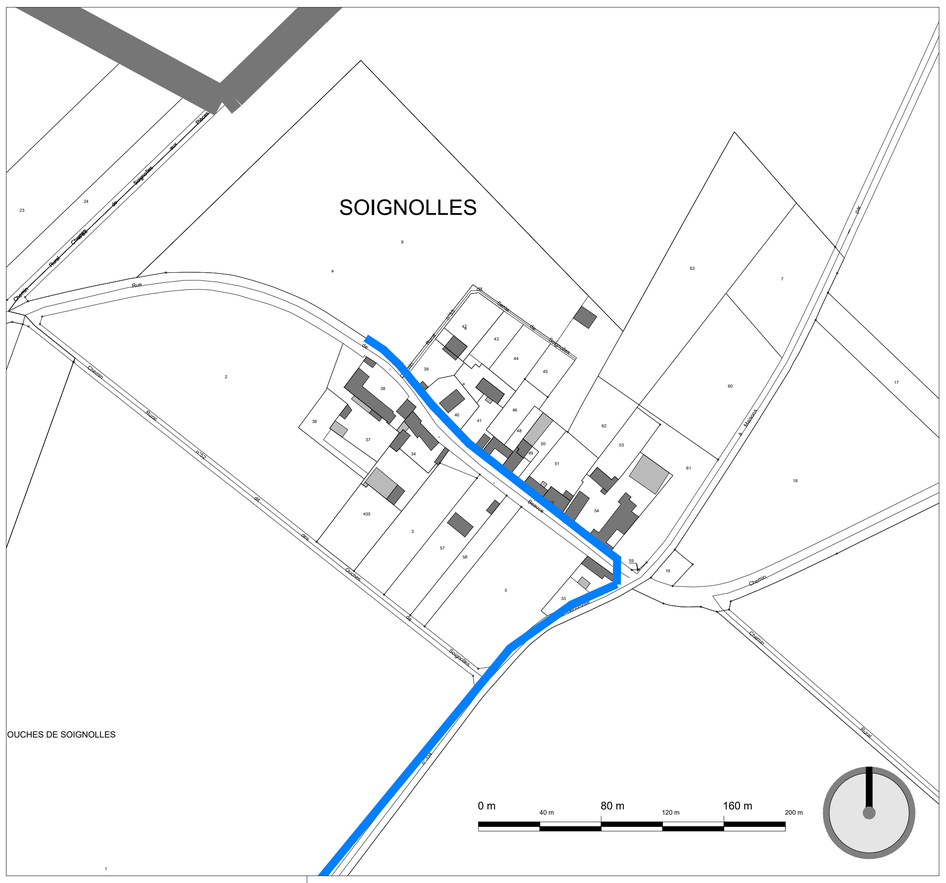

PLUi

Plan Local d'Urbanisme Intercommunal

Arrêt	Enquête publique	Approbation
Vu pour être annexé à la délibération du 24 février 2020	Dossier mis à l'enquête publique du 18 mai au 29 juin 2021	Vu pour être annexé à la délibération du 9 mai 2022

Cœur de Beauce
communauté de communes

Commune de
Les Villages Vovéens

Plan du réseau d'eau potable

8a1.3

Réseau AEP

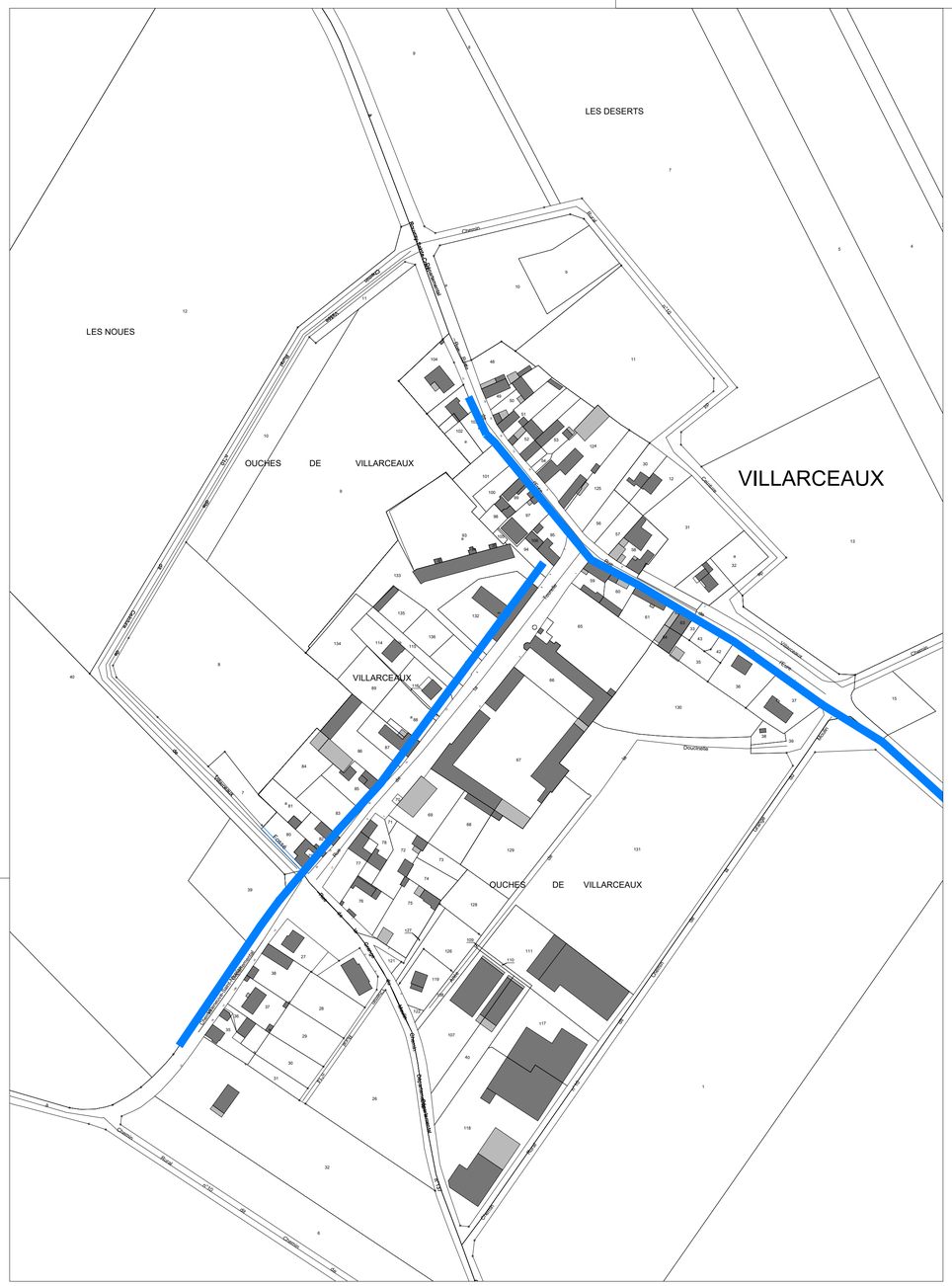

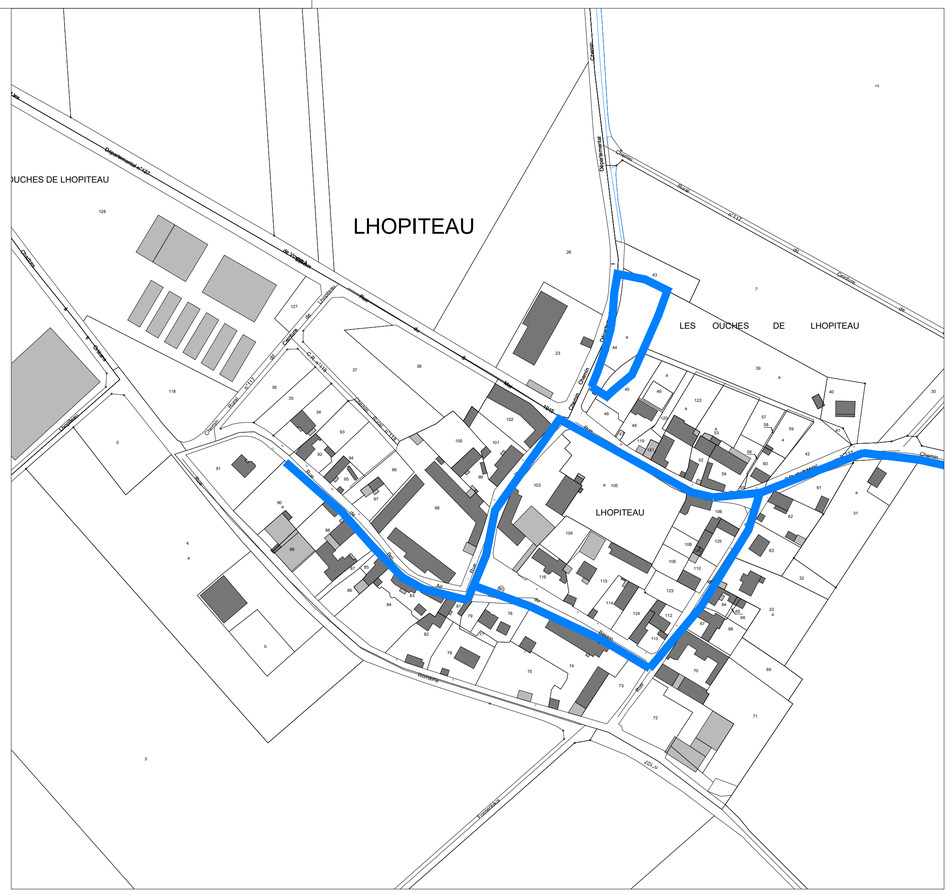

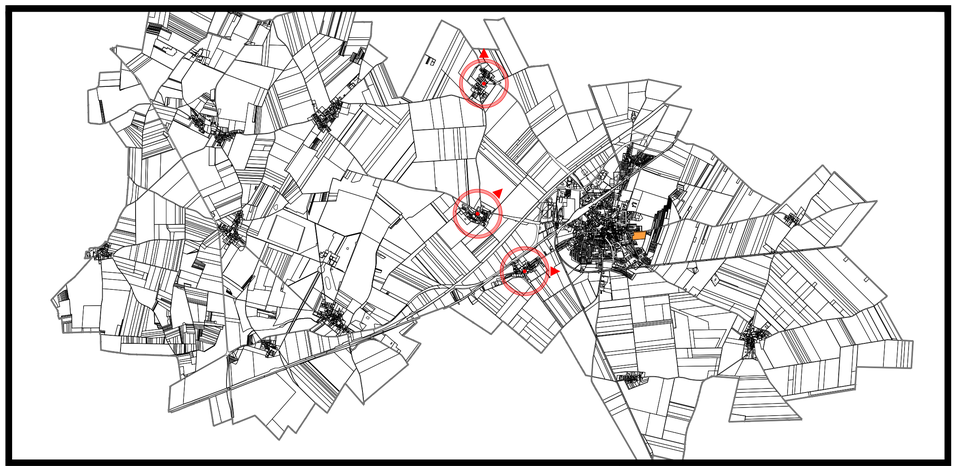

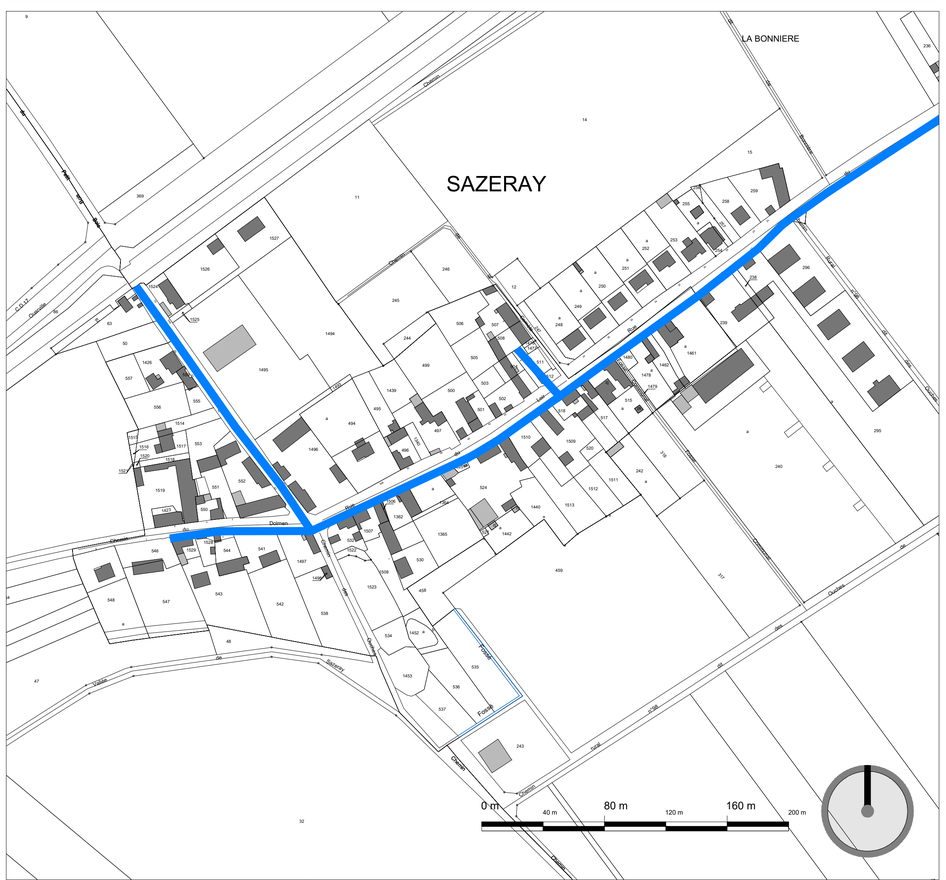

PLUi

Plan Local d'Urbanisme Intercommunal

Arrêt	Enquête publique	Approbation
Vu pour être annexé à la délibération du 24 février 2020	Dossier mis à l'enquête publique du 18 mai au 29 juin 2021	Vu pour être annexé à la délibération du 9 mai 2022

Cœur de Beauce
communauté de communes

Commune de
Les Villages Vovéens

Plan du réseau d'eau potable

8a1.4

Réseau AEP

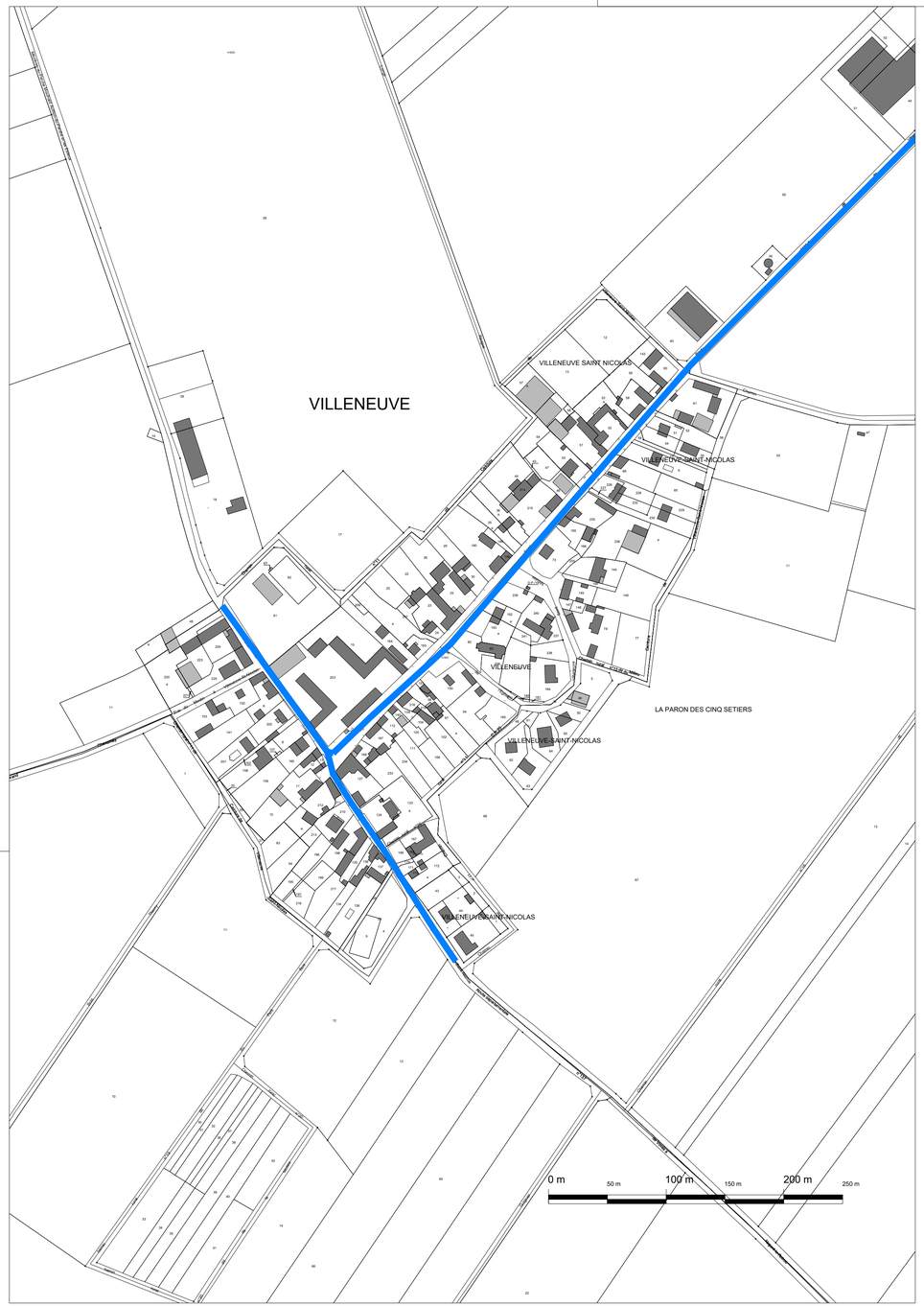

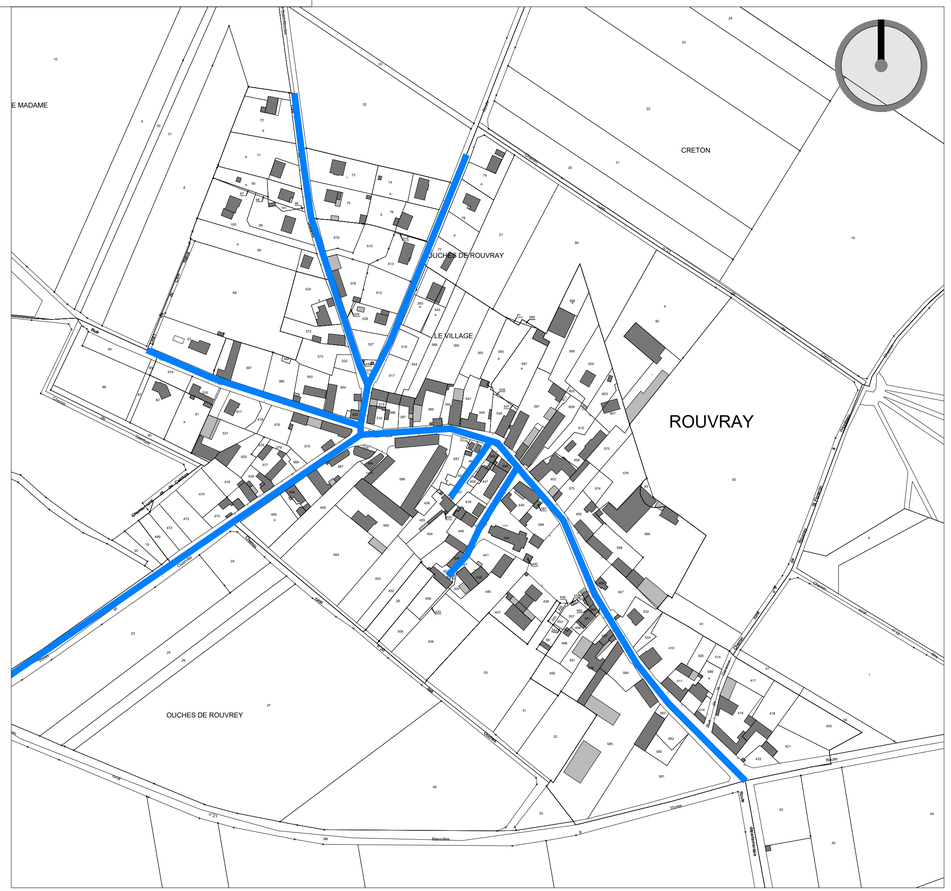

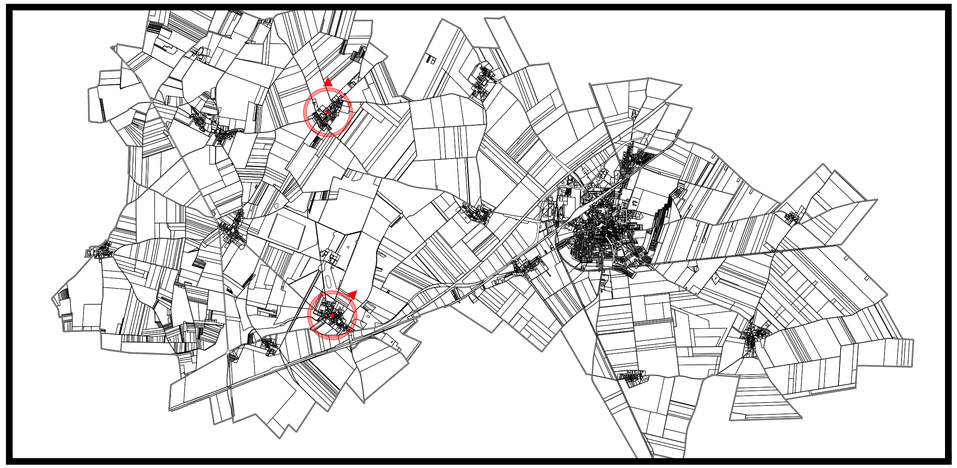

PLUi

Plan Local d'Urbanisme Intercommunal

Arrêt	Enquête publique	Approbation
Vu pour être annexé à la délibération du 24 février 2020	Dossier mis à l'enquête publique du 18 mai au 29 juin 2021	Vu pour être annexé à la délibération du 9 mai 2022

en perspective urbanisme & aménagement · Coopaname Faire société · CDPNE Comité Départemental de la Protection de la Nature et de l'Environnement · GEOMAP-IMAGIS

Cœur de Beauce
communauté de communes

Commune de
Les Villages Voyéens

Plan du réseau d'aeu potable

8a1.5

Réseau AEP

PLUi

Plan Local d'Urbanisme Intercommunal

Arrêt	Enquête publique	Approbation
Vu pour être annexé à la délibération du 24 février 2020	Dossier mis à l'enquête publique du 18 mai au 29 juin 2021	Vu pour être annexé à la délibération du 9 mai 2022

Cœur de Beauce
communauté de communes

Commune de
Levesville-laChenard

Plan du réseau d'eau potable

8a1.1

Réseau AEP

PLUi

Plan Local d'Urbanisme Intercommunal

Commune de
Levesville-laChenard

Cœur de Beauce communauté de communes

Arrêt	Enquête publique	Approbation
Vu pour être annexé à la délibération du 24 février 2020	Dossier mis à l'enquête publique du 18 mai au 29 juin 2021	Vu pour être annexé à la délibération du 9 mai 2022

en perspective urbanisme & aménagement
Coopaname faire société
CDPNE Comité Départemental de la Protection de la Nature et de l'Environnement
GEOMAP-IMAGIS

Plan du réseau d'eau potable

8a1.2

Réseau AEP

Cœur de Beauce
communauté de communes

PLUi

Plan Local d'Urbanisme Intercommunal

Commune de
Loigny-la-Bataille

Arrêt	Enquête publique	Approbation
Vu pour être annexé à la délibération du 24 février 2020	Dossier mis à l'enquête publique du 18 mai au 29 juin 2021	Vu pour être annexé à la délibération du 9 mai 2022

en perspective urbanisme & aménagement · Coopaname · CDPNE Comité Départemental de la Protection de la Nature et de l'Environnement · GEOMAP-IMAGIS

Plan du réseau d'eau potable

8a1.1

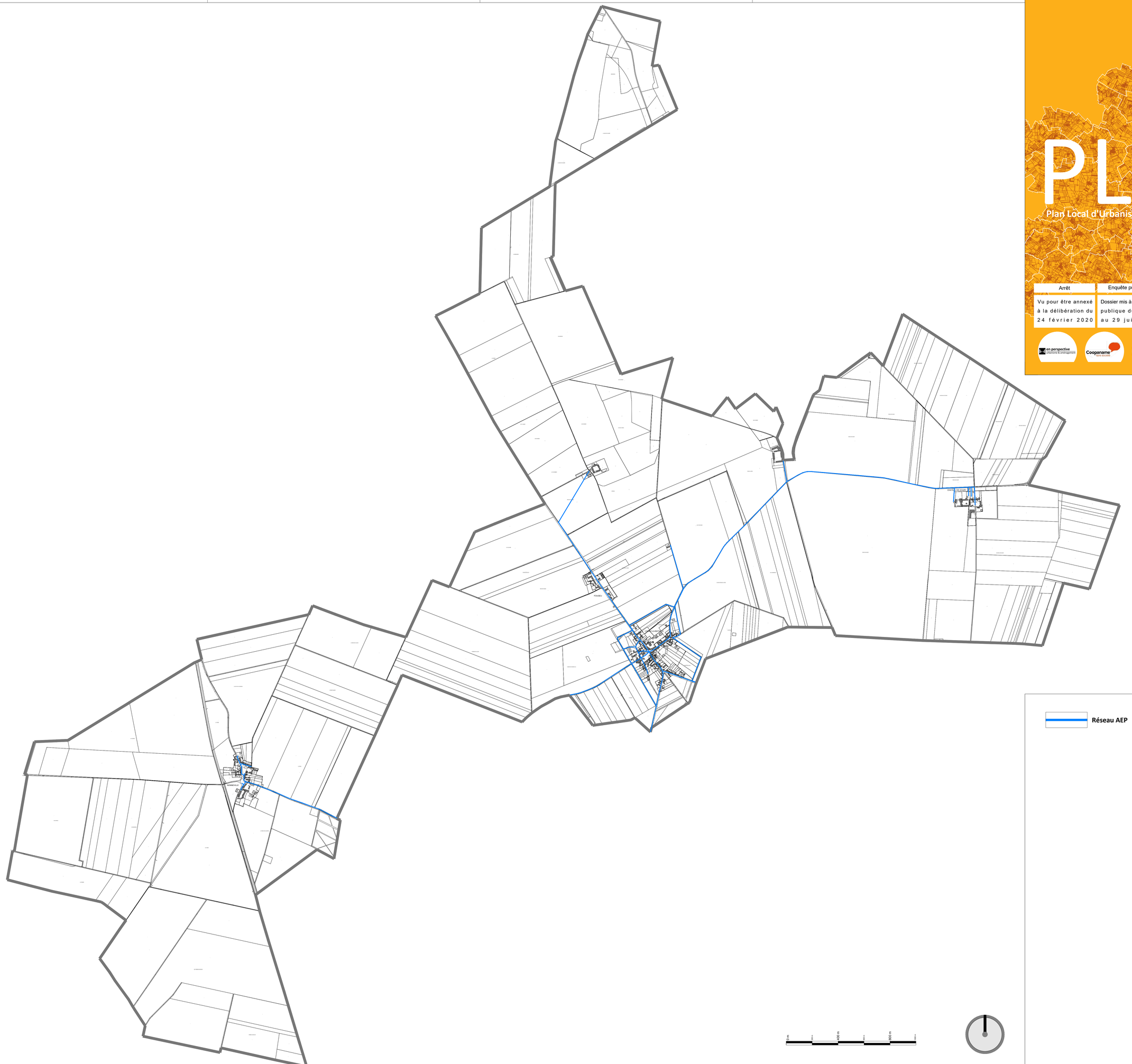

Réseau AEP

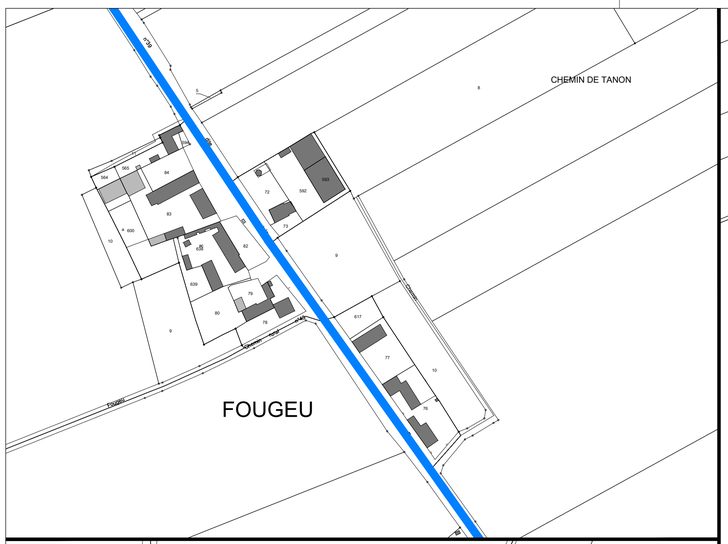

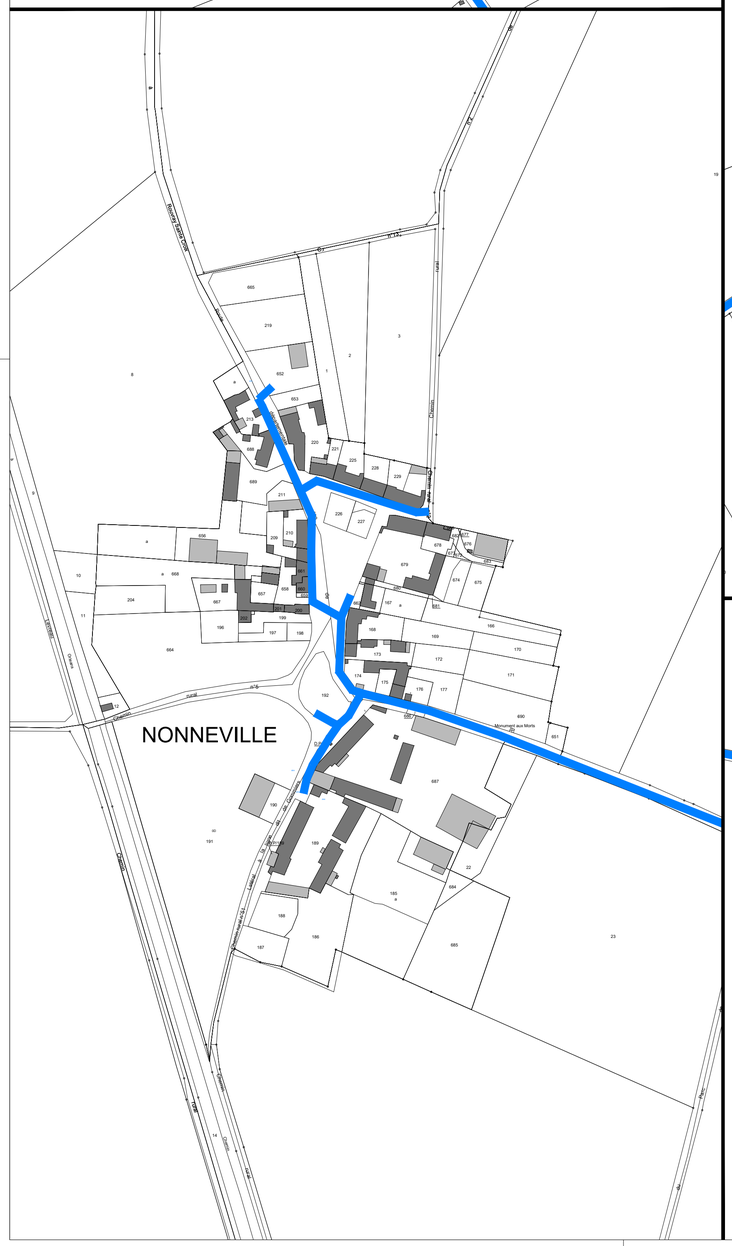

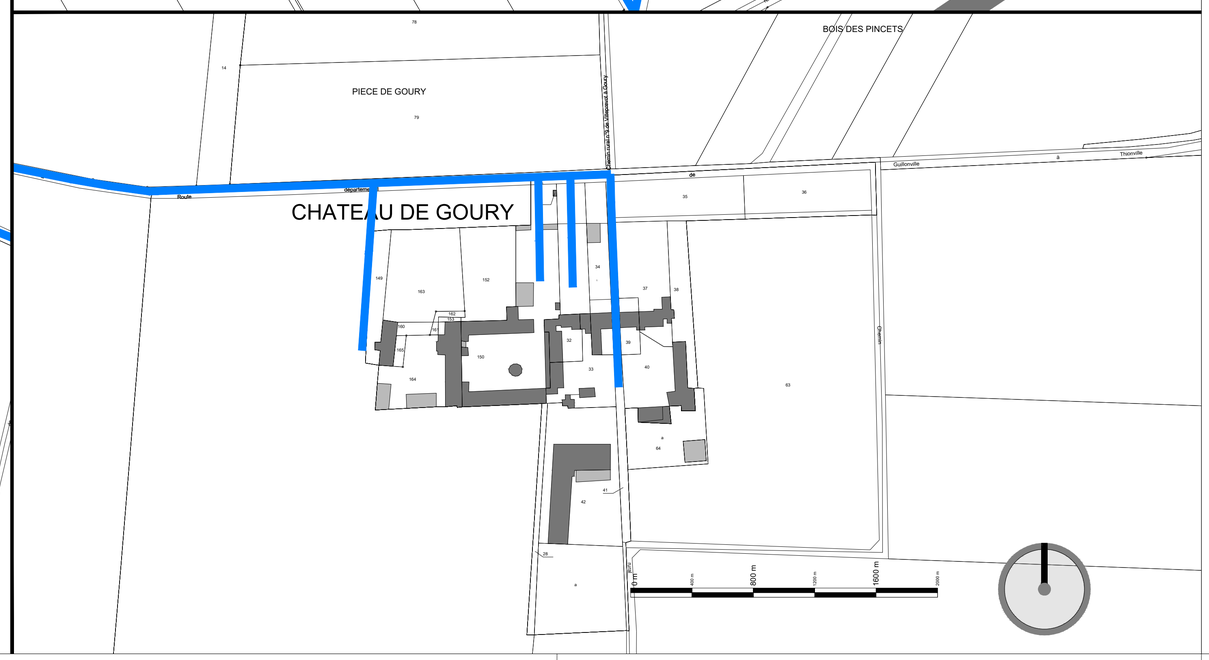

PLUi

Plan Local d'Urbanisme Intercommunal

Arrêt	Enquête publique	Approbation
Vu pour être annexé à la délibération du 24 février 2020	Dossier mis à l'enquête publique du 18 mai au 29 juin 2021	Vu pour être annexé à la délibération du 9 mai 2022

Cœur de Beauce
communauté de communes

Commune de
Loigny-la-Bataille

Plan du réseau d'eau potable

8a1.2

Réseau AEP

Cœur de Beauce
communauté de communes

PLUi

Plan Local d'Urbanisme Intercommunal

Commune de
Lumeau

Arrêt	Enquête publique	Approbation
Vu pour être annexé à la délibération du 24 février 2020	Dossier mis à l'enquête publique du 18 mai au 29 juin 2021	Vu pour être annexé à la délibération du 9 mai 2022

en perspective urbanisme & aménagement · Coopaname · CDPNE Comité Départemental de la Protection de la Nature et de l'Environnement · GEOMAP-IMAGIS

Plan du réseau d'eau potable

8a1.1

Réseau AEP

0 m · 200 m · 400 m · 600 m · 800 m · 1000 m

LE BAS DE LOISON

LE PARC

LE BOURG

TIVOLY

LE MOULIN

Réseau AEP

0 m 40 m 80 m 120 m 160 m 200 m

PLUi

Plan Local d'Urbanisme Intercommunal

Arrêt	Enquête publique	Approbation
Vu pour être annexé à la délibération du 24 février 2020	Dossier mis à l'enquête publique du 18 mai au 29 juin 2021	Vu pour être annexé à la délibération du 9 mai 2022

Cœur de Beauce
communauté de communes

Commune de
Lumeau

Plan du réseau d'eau potable

8a1.2

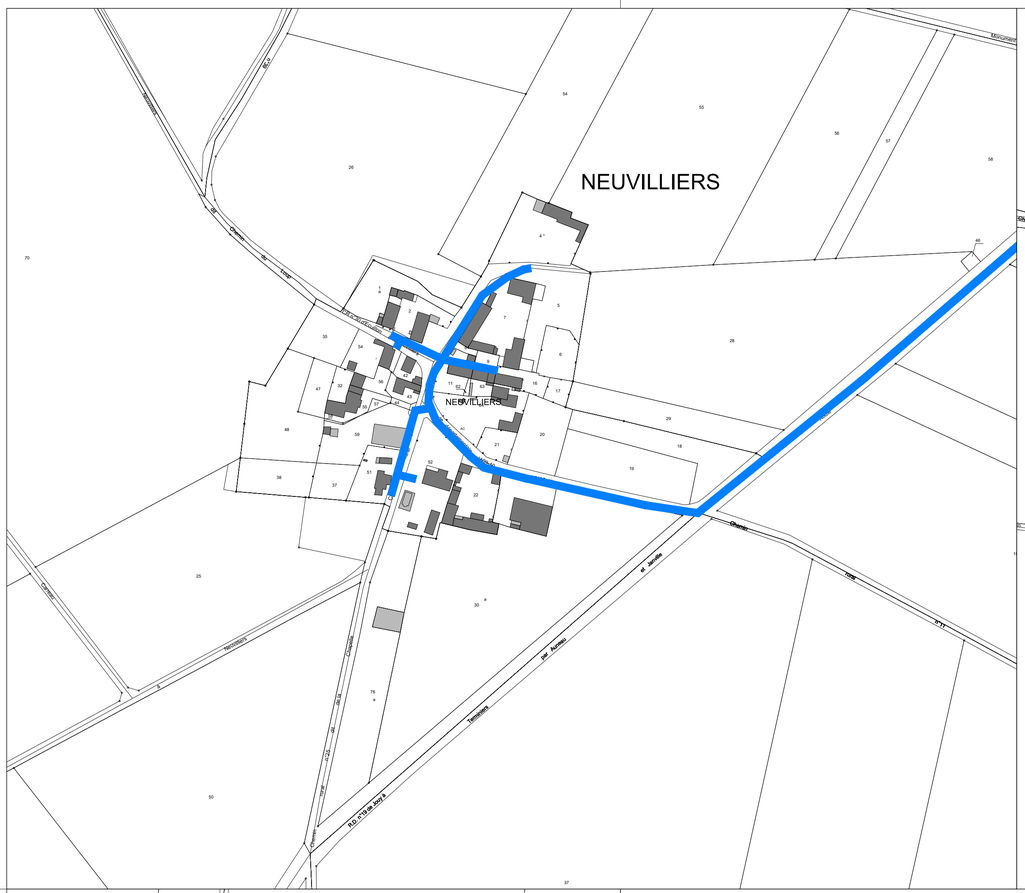

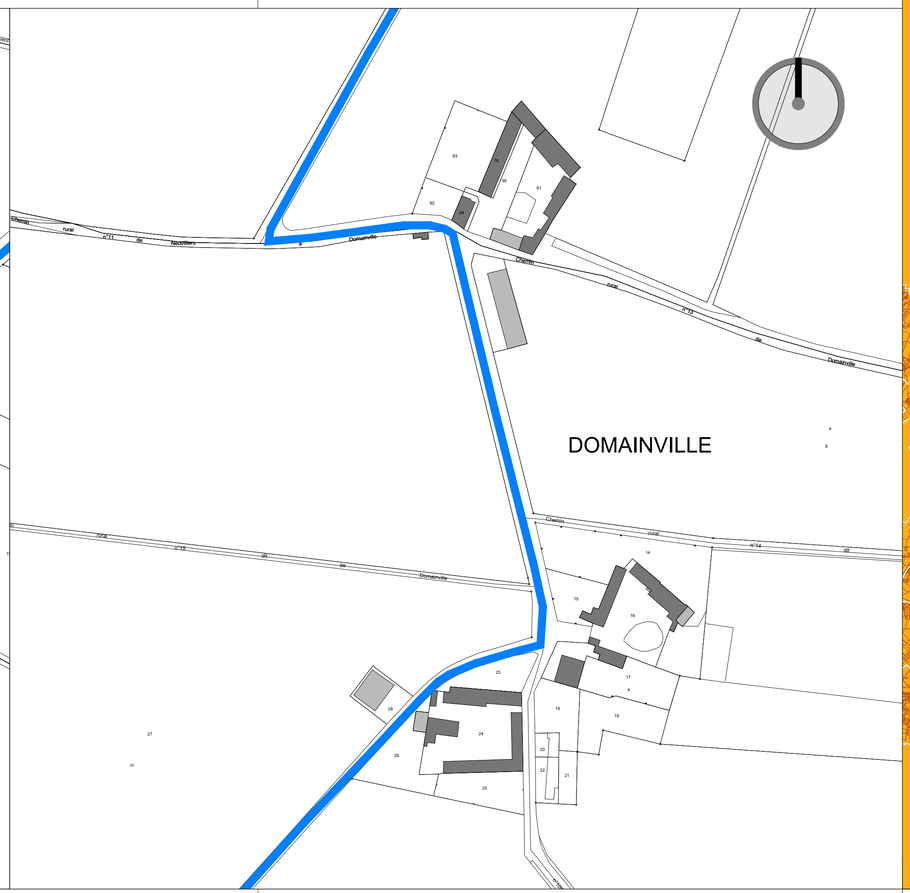

PLUi

Plan Local d'Urbanisme Intercommunal

Cœur de Beauce
communauté de communes

Commune de
Lumeau

Arrêt	Enquête publique	Approbation
Vu pour être annexé à la délibération du 24 février 2020	Dossier mis à l'enquête publique du 18 mai au 29 juin 2021	Vu pour être annexé à la délibération du 9 mai 2022

en perspective urbanisme & aménagement · Coopaname · CDPNE Comité Départemental de la Protection de la Nature et de l'Environnement · GEOMAP-IMAGIS

Plan du réseau d'eau potable

8a1.3

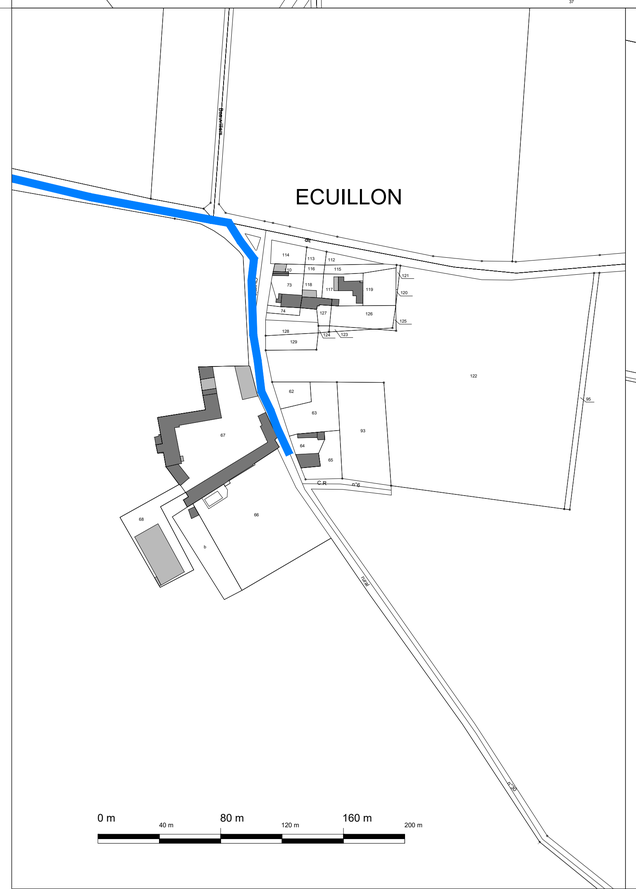

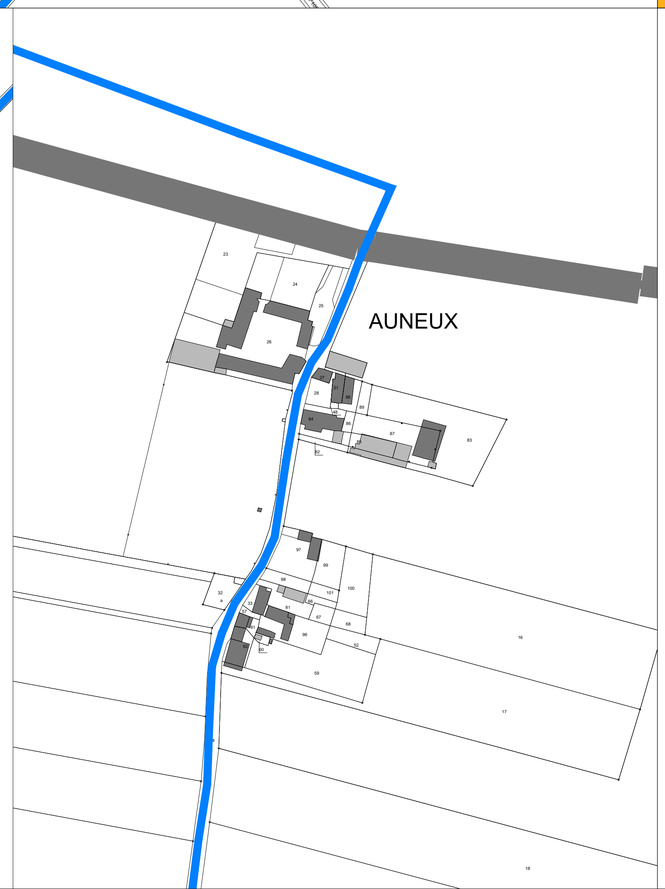

Réseau AEP

PLUi

Plan Local d'Urbanisme Intercommunal

Arrêt	Enquête publique	Approbation
Vu pour être annexé à la délibération du 24 février 2020	Dossier mis à l'enquête publique du 18 mai au 29 juin 2021	Vu pour être annexé à la délibération du 9 mai 2022

Cœur de Beauce
communauté de communes

Commune de
Mérouville

Plan du réseau d'eau potable

8a1

Réseau AEP

Réseau AEP

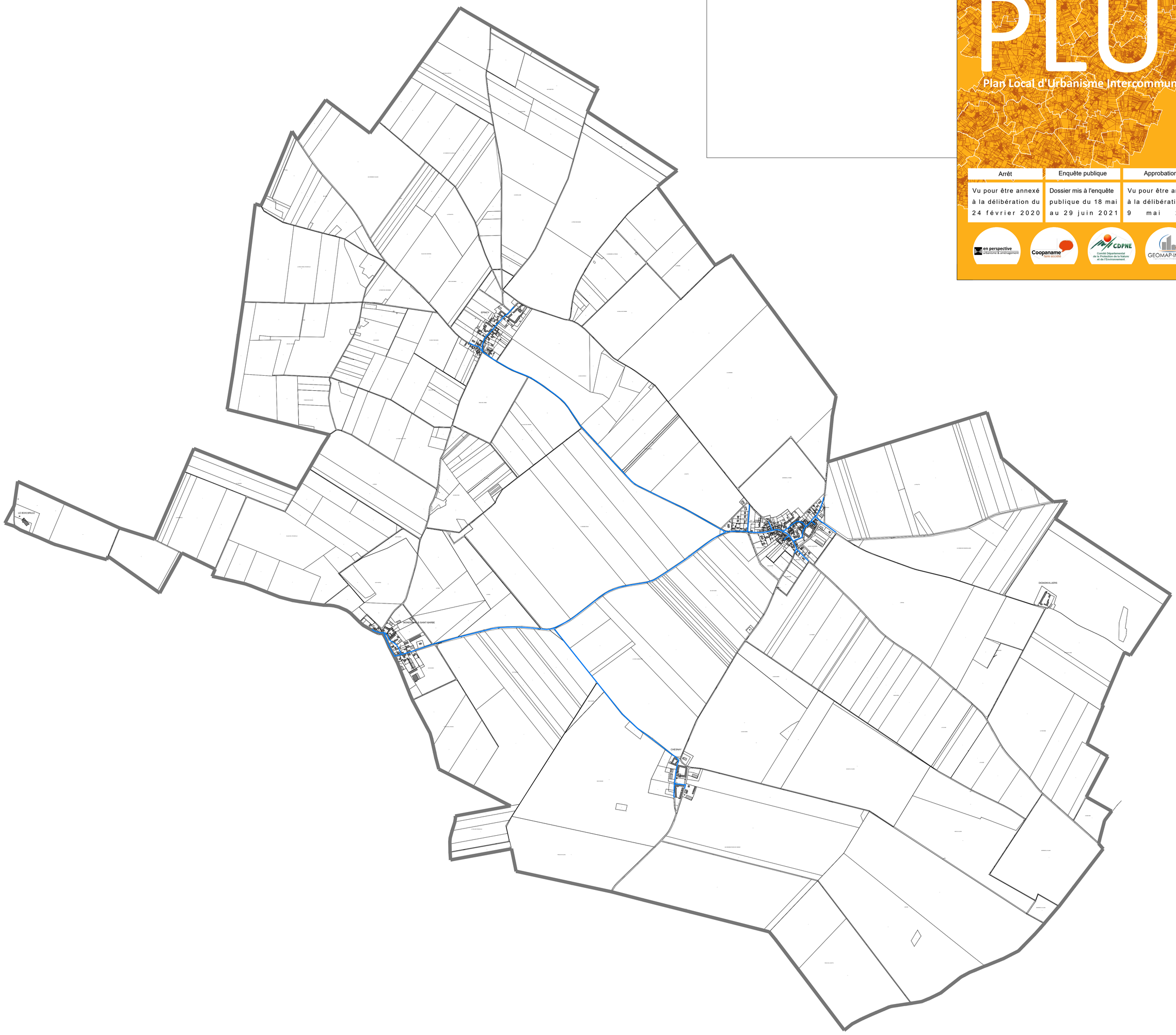

PLUi

Plan Local d'Urbanisme Intercommunal

Cœur de Beauce
communauté de communes

Commune de
Moutiers-en-Beauce

Arrêt	Enquête publique	Approbation
Vu pour être annexé à la délibération du 24 février 2020	Dossier mis à l'enquête publique du 18 mai au 29 juin 2021	Vu pour être annexé à la délibération du 9 mai 2022

en perspective urbanisme & aménagement · Coopaname Tiers lieu(x) · CDPNE Comité Départemental de la Protection de la Nature et de l'Environnement · GEOMAP-IMAGIS

Plan du réseau d'eau potable

8a1.1

0 m · 400 m · 800 m

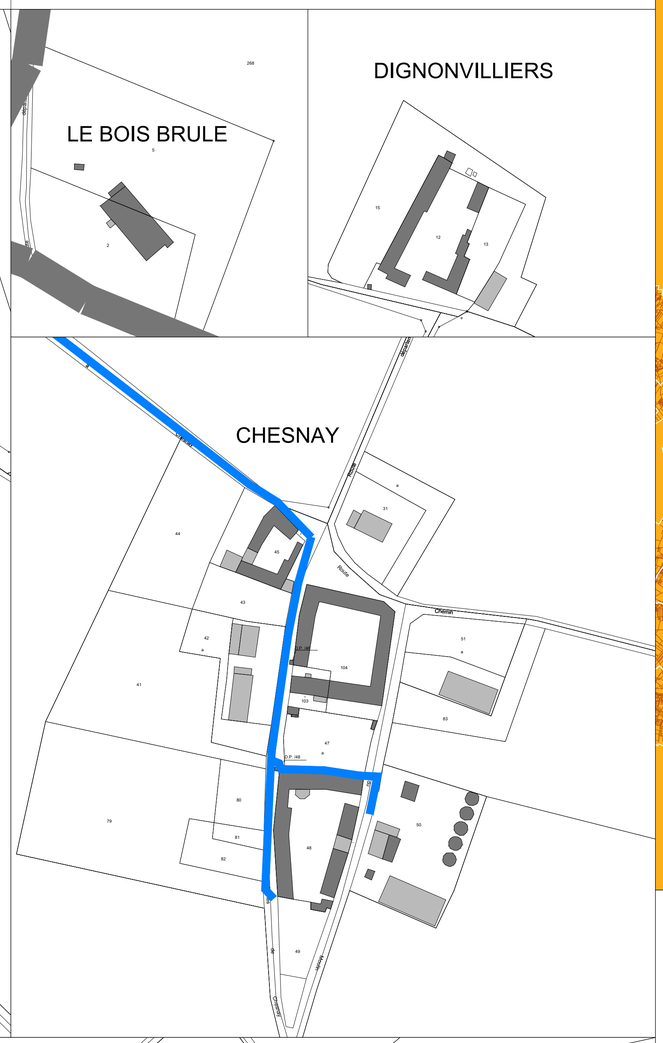

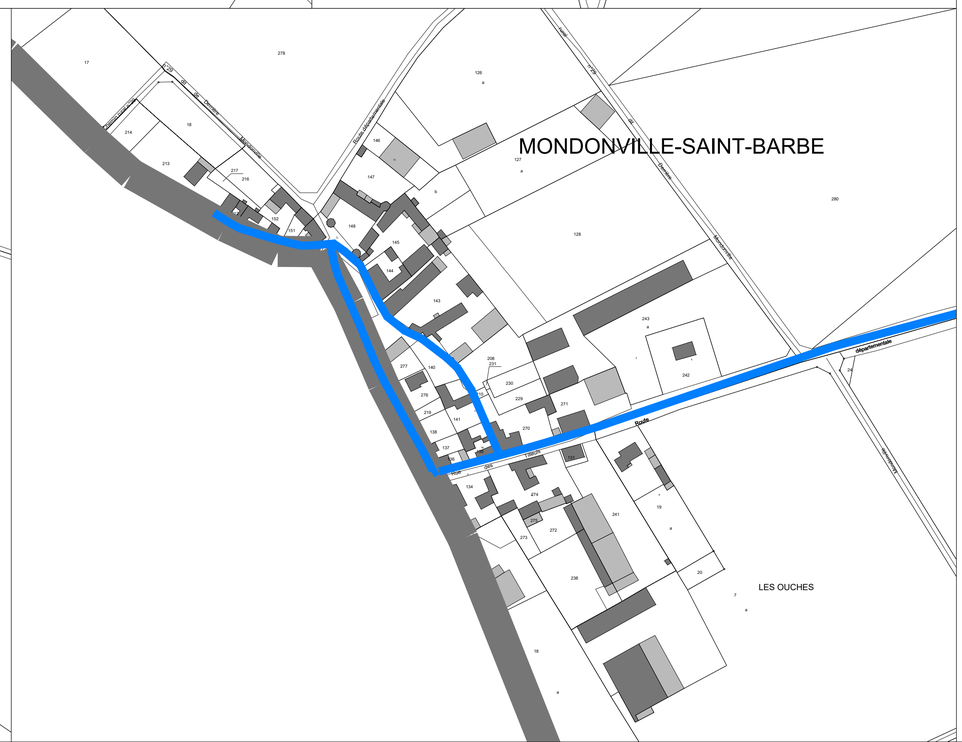

PLUi

Plan Local d'Urbanisme Intercommunal

Commune de
Moutiers-en-Beauce

Arrêt	Enquête publique	Approbation
Vu pour être annexé à la délibération du 24 février 2020	Dossier mis à l'enquête publique du 18 mai au 29 juin 2021	Vu pour être annexé à la délibération du 9 mai 2022

Plan du réseau d'eau potable

8a1.2

Réseau AEP

0 m 40 m 80 m 120 m 160 m 200 m

Cœur de Beauce
communauté de communes

PLUi

Plan Local d'Urbanisme Intercommunal

Commune de
Neuvy-en-Beauce

Arrêt	Enquête publique	Approbation
Vu pour être annexé à la délibération du 24 février 2020	Dossier mis à l'enquête publique du 18 mai au 29 juin 2021	Vu pour être annexé à la délibération du 9 mai 2022

en perspective urbanisme & aménagement
Coopaname la fabrique de société
CDPNE Comité Départemental de la Protection de la Nature et de l'Environnement
GEOMAP-IMAGIS

Plan du réseau d'eau potable

8a1.1

Réseau AEP

0 m 200 m 400 m 800 m 1000 m

PLUi

Plan Local d'Urbanisme Intercommunal

Cœur de Beauce
communauté de communes

Commune de
Neuvy-en-Beauce

Arrêt	Enquête publique	Approbation
Vu pour être annexé à la délibération du 24 février 2020	Dossier mis à l'enquête publique du 18 mai au 29 juin 2021	Vu pour être annexé à la délibération du 9 mai 2022

en perspective urbanisme & aménagement
Coopaname faire société
CDPNE Comité Départemental de la Protection de la Nature et de l'Environnement
GEOMAP-IMAGIS

Plan du réseau d'eau potable

8a1.2

Réseau AEP

NEUVY EN BEAUCE

NEUVY-EN-BEAUCE

BERTHOUVILLIERS

MEULIERE

LA COUTURE

LE GRAND JARDIN

LES A

0 m 40 m 80 m 120 m 160 m 200 m

Réseau AEP

PLUi

Plan Local d'Urbanisme Intercommunal

Arrêt	Enquête publique	Approbation
Vu pour être annexé à la délibération du 24 février 2020	Dossier mis à l'enquête publique du 18 mai au 29 juin 2021	Vu pour être annexé à la délibération du 9 mai 2022

Cœur de Beauce
communauté de communes

Commune de
Nottonville

Plan du réseau d'eau potable

8a1.1

0 m 200 m 400 m 600 m 800 m 1000 m

PLUi

Plan Local d'Urbanisme Intercommunal

Cœur de Beauce
communauté de communes

Commune de
Nottonville

Arrêt	Enquête publique	Approbation
Vu pour être annexé à la délibération du 24 février 2020	Dossier mis à l'enquête publique du 18 mai au 29 juin 2021	Vu pour être annexé à la délibération du 9 mai 2022

Plan du réseau d'eau potable

8a1.3

en perspective urbanisme & aménagement — Coopaname Faire société — CDPNE Comité Départemental de la Protection de la Nature et de l'Environnement — GEOMAP-IMAGIS

Réseau AEP

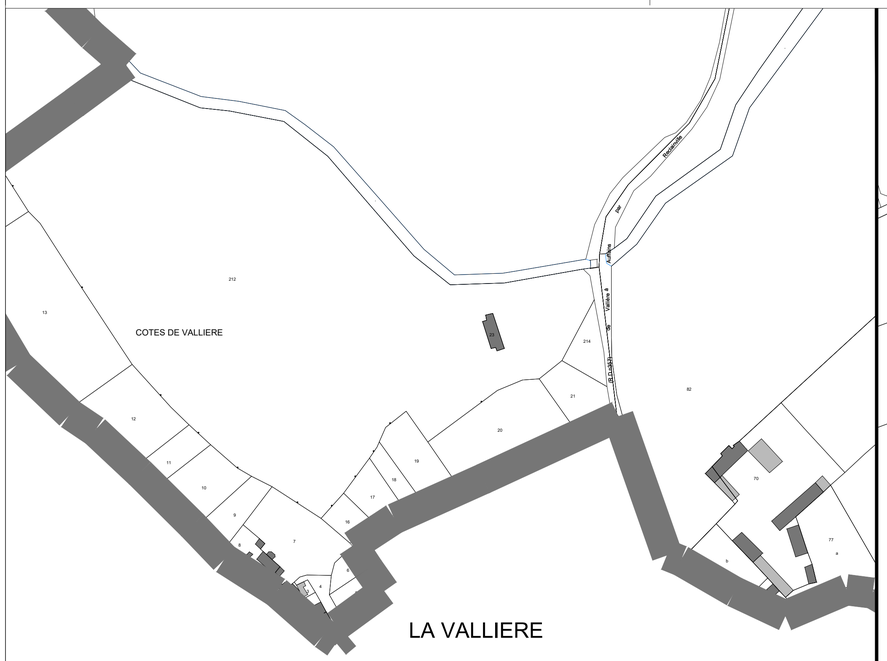

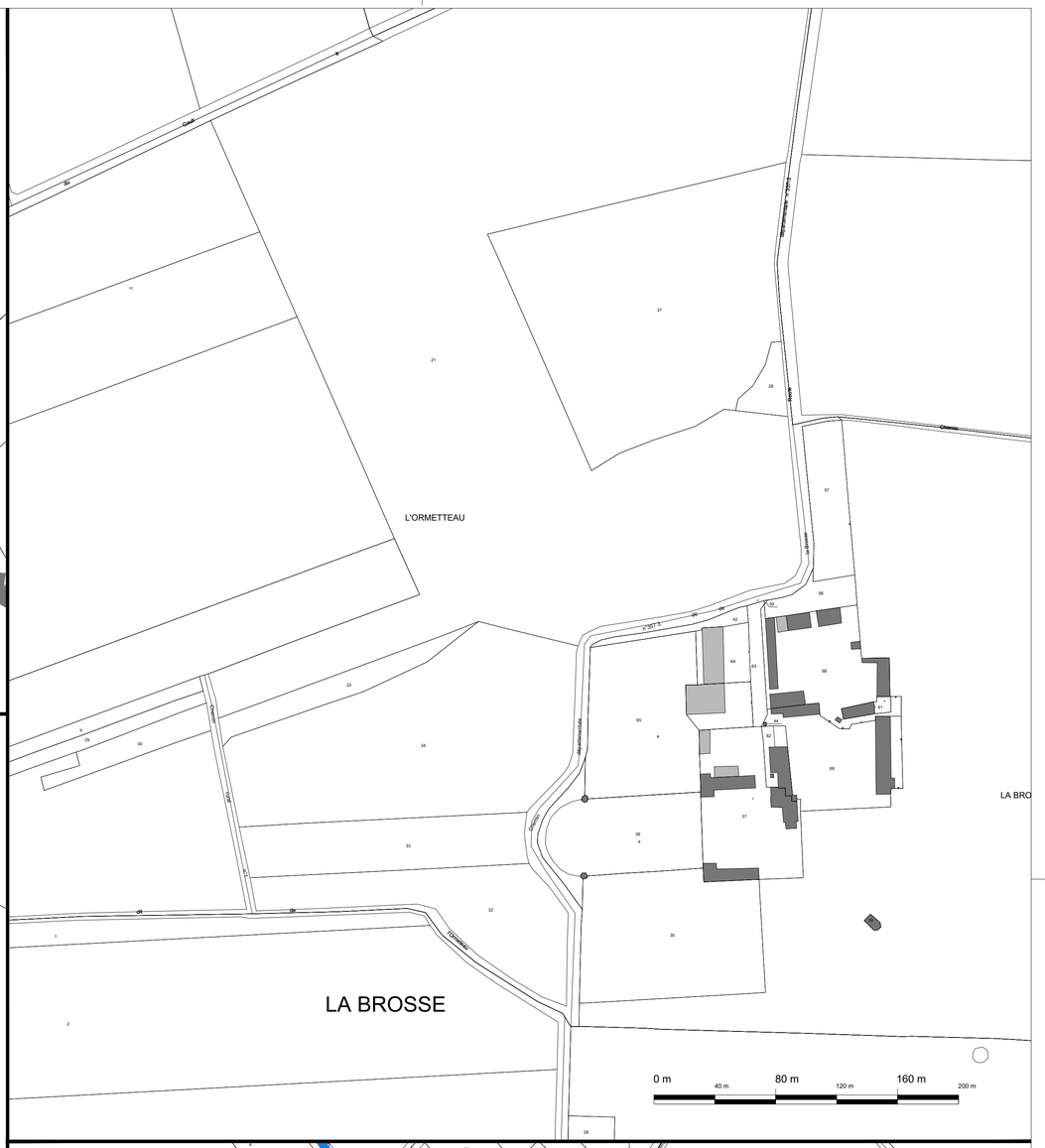

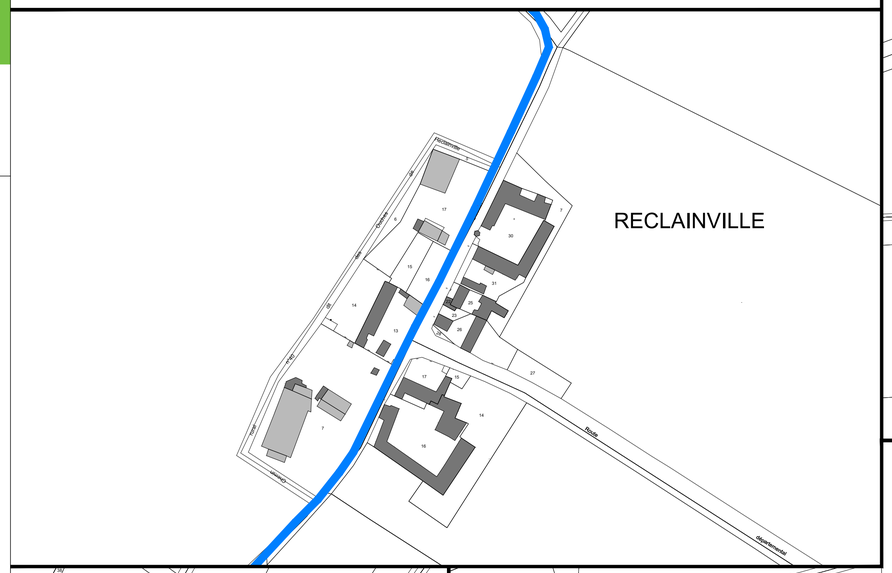

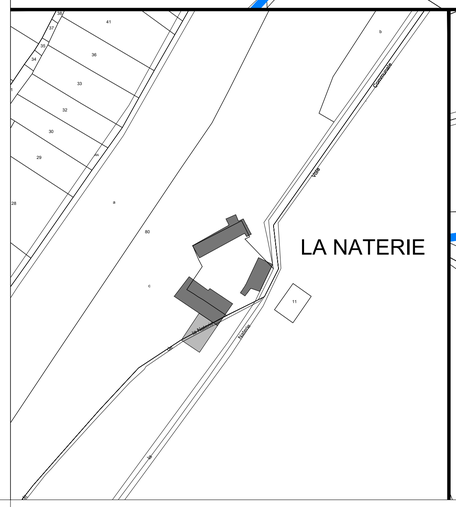

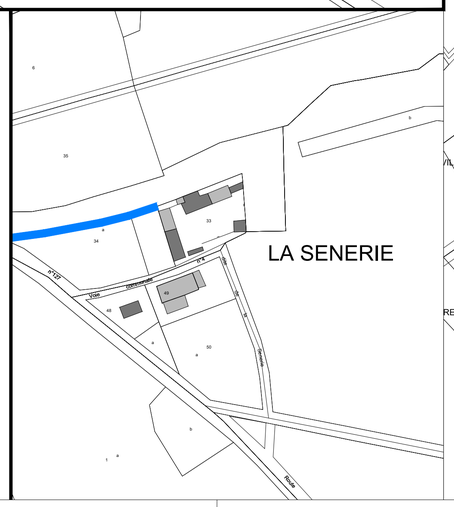

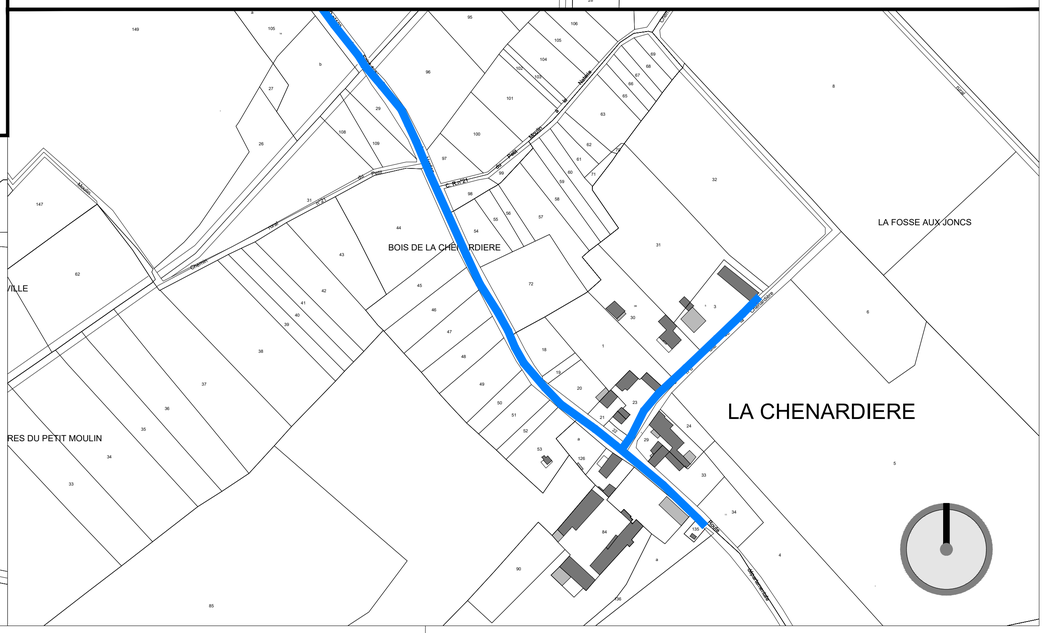

PLUi

Plan Local d'Urbanisme Intercommunal

Cœur de Beauce
communauté de communes

Commune de
Nottonville

Arrêt	Enquête publique	Approbation
Vu pour être annexé à la délibération du 24 février 2020	Dossier mis à l'enquête publique du 18 mai au 29 juin 2021	Vu pour être annexé à la délibération du 9 mai 2022

en perspective urbanisme & aménagement · Coopaname Faire société · CDPNE Comité Départemental de la Protection de la Nature et de l'Environnement · GEOMAP-IMAGIS

Plan du réseau d'eau potable

8a1.2

Réseau AEP

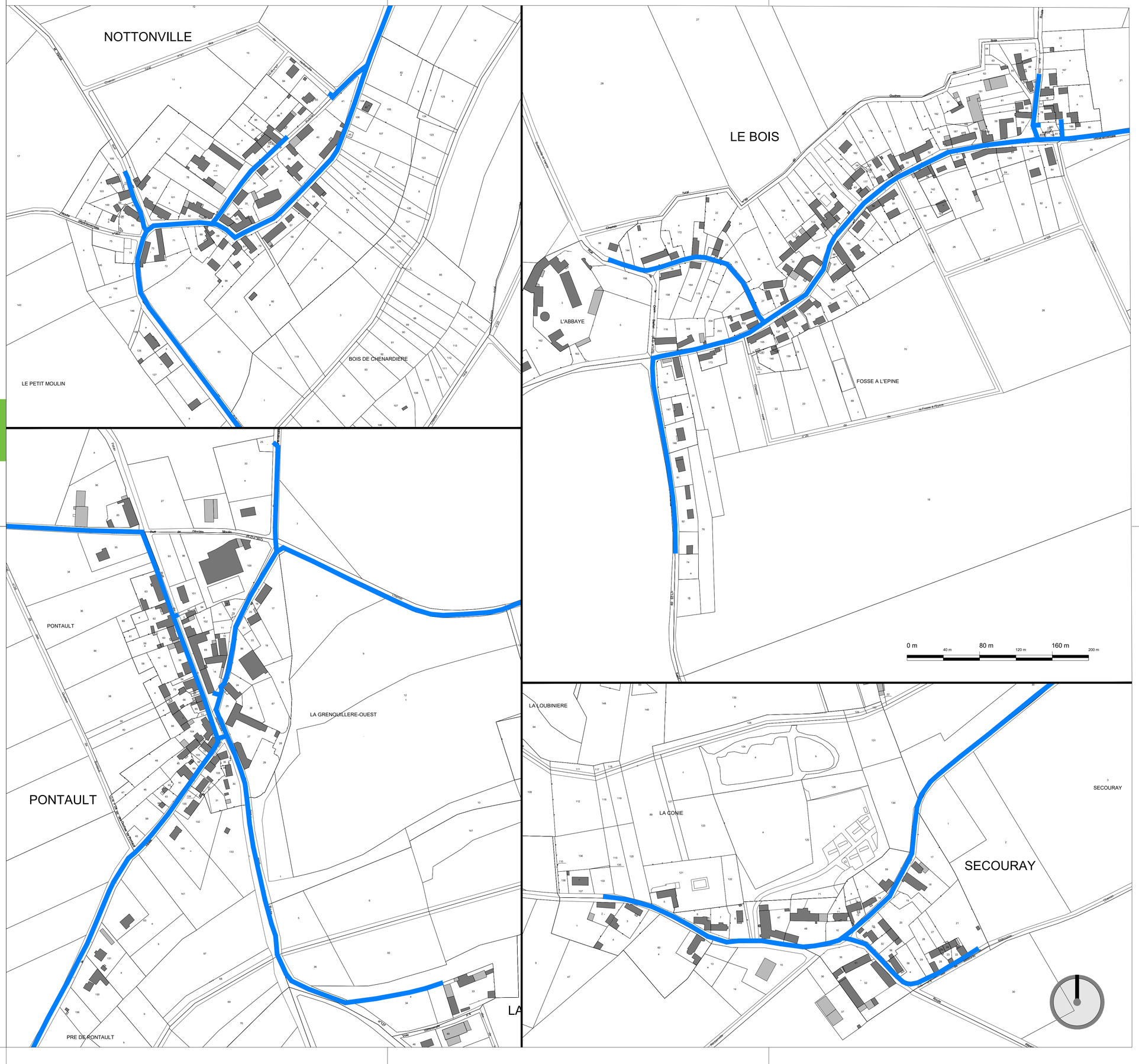

PLUi

Plan Local d'Urbanisme Intercommunal

Arrêt	Enquête publique	Approbation
Vu pour être annexé à la délibération du 24 février 2020	Dossier mis à l'enquête publique du 18 mai au 29 juin 2021	Vu pour être annexé à la délibération du 9 mai 2022

Cœur de Beauce
communauté de communes

Commune de
Oinville-Saint-Liphard

Plan du réseau d'eau potable

8a1.1

Réseau AEP

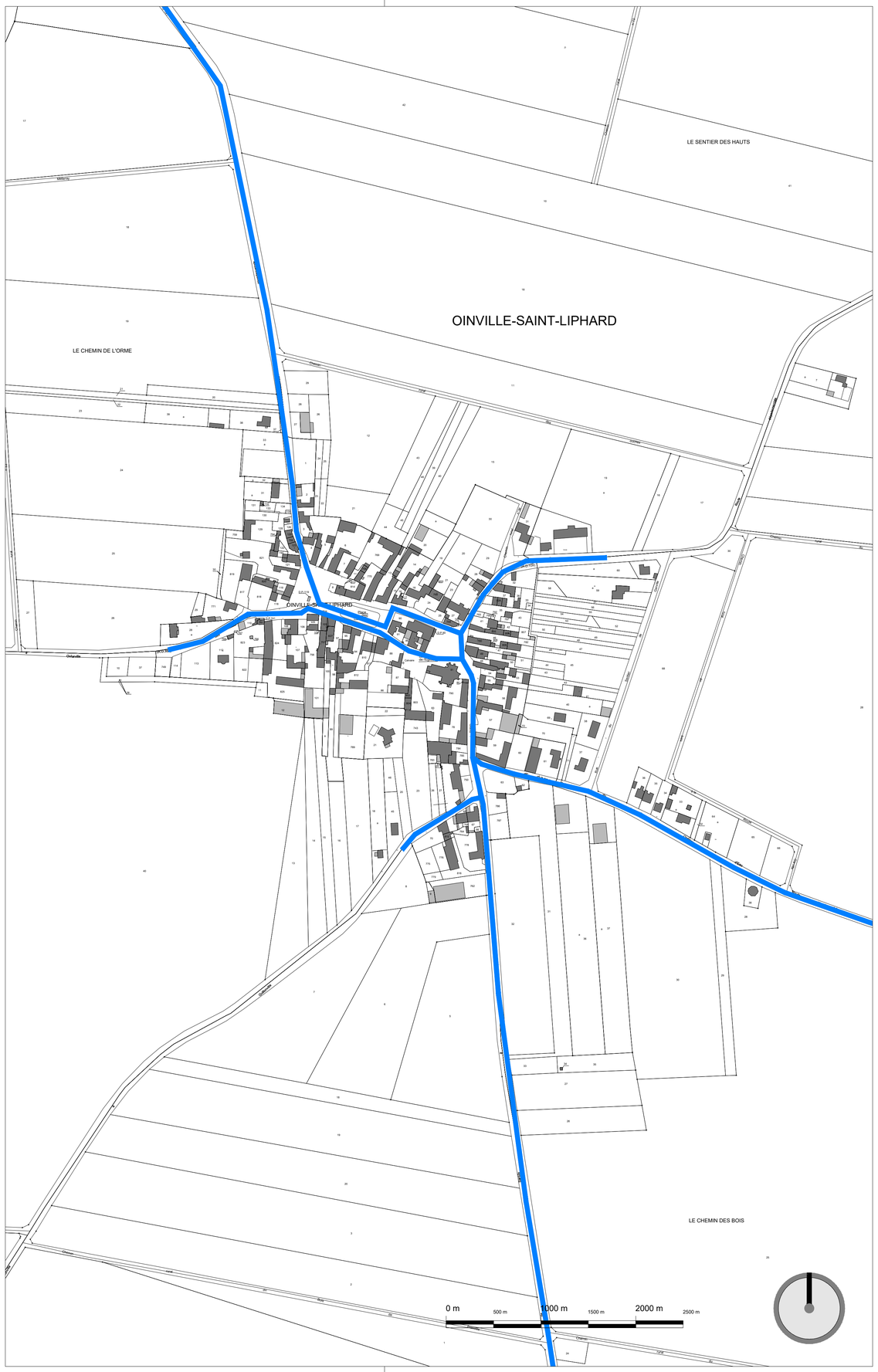

PLUi

Plan Local d'Urbanisme Intercommunal

Cœur de Beauce
communauté de communes

Commune de
Oinville-Saint-Liphard

Arrêt	Enquête publique	Approbation
Vu pour être annexé à la délibération du 24 février 2020	Dossier mis à l'enquête publique du 18 mai au 29 juin 2021	Vu pour être annexé à la délibération du 9 mai 2022

en perspective urbanisme & aménagement · Coopaname · CDPNE Comité Départemental de la Protection de la Nature et de l'Environnement · GEOMAP-IMAGIS

Plan du réseau d'eau potable

8a1.2

Réseau AEP

PLUi

Plan Local d'Urbanisme intercommunal

Commune de Orgères-en-Beauce

Arrêt	Enquête publique	Approbation
Vu pour être annexé à la délibération du 24 février 2020	Dossier mis à l'enquête publique du 18 mai au 29 juin 2021	Vu pour être annexé à la délibération du 9 mai 2022

Cœur de Beauce
communauté de communes

en perspective urbanisme & aménagement · Coopaname · CDPNE Comité Départemental de la Protection de la Nature et de l'Environnement · GEOMAP-IMAGIS

Plan du réseau d'eau potable

8a1.1

Réseau AEP

0 m 150 m 300 m 450 m 600 m 750 m

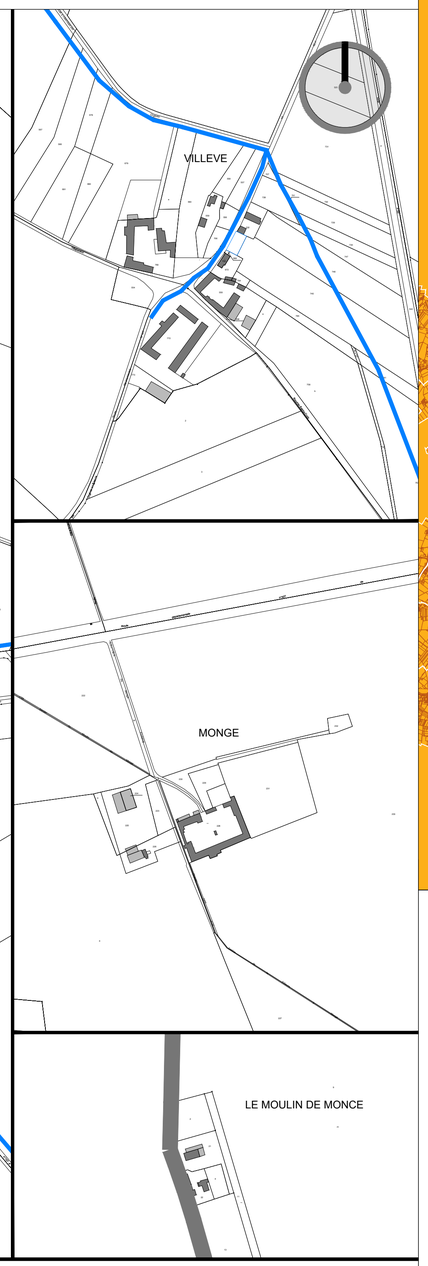

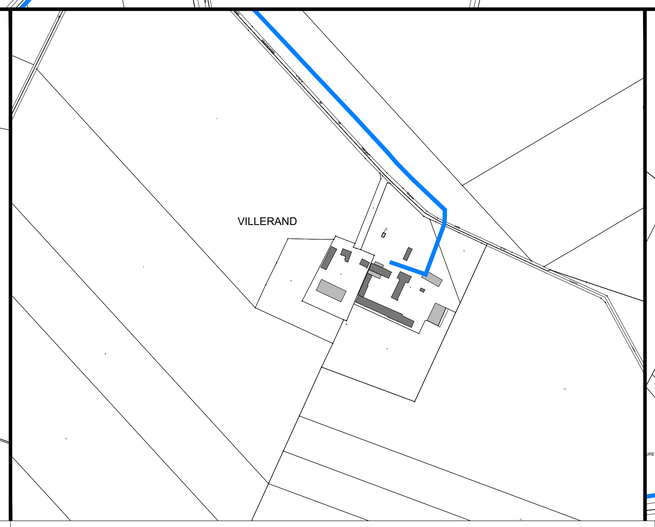

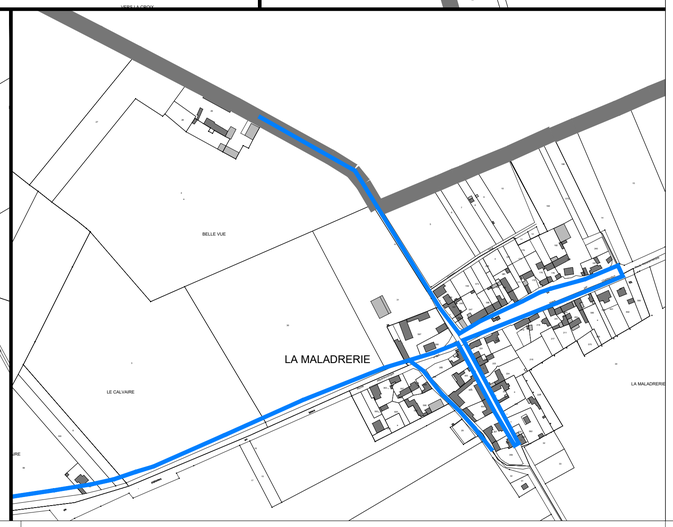

PLUi

Plan Local d'Urbanisme Intercommunal

Arrêt	Enquête publique	Approbation
Vu pour être annexé à la délibération du 24 février 2020	Dossier mis à l'enquête publique du 18 mai au 29 juin 2021	Vu pour être annexé à la délibération du 9 mai 2022

en perspective urbanisme & aménagement · Coopaname faire société · CDPNE Comité Départemental de la Protection de la Nature et de l'Environnement · GEOMAP-IMAGIS

Cœur de Beauce communauté de communes

Commune de Orgères-en-Beauce

Plan du réseau d'eau potable

8a1.2

Réseau AEP

Réseau AEP

PLUi

Plan Local d'Urbanisme Intercommunal

Arrêt	Enquête publique	Approbation
Vu pour être annexé à la délibération du 24 février 2020	Dossier mis à l'enquête publique du 18 mai au 29 juin 2021	Vu pour être annexé à la délibération du 9 mai 2022

Cœur de Beauce
communauté de communes

Commune de
Ouarville

Plan du réseau d'eau potable

8a1.1

0 m
400 m
800 m

PLUi

Plan Local d'Urbanisme Intercommunal

Cœur de Beauce
communauté de communes

Commune de
Ouarville

Arrêt	Enquête publique	Approbation
Vu pour être annexé à la délibération du 24 février 2020	Dossier mis à l'enquête publique du 18 mai au 29 juin 2021	Vu pour être annexé à la délibération du 9 mai 2022

en perspective urbanisme & aménagement · Coopaname · CDPNE Comité Départemental de la Protection de la Nature et de l'Environnement · GEOMAP-IMAGIS

Plan du réseau d'eau potable

8a1.2

EDEVILLE
LES OUCHES D'EDEVILLE
LES OUCHES D'EDEVILLE
LE PETIT MOULIN
LA CROIX D'AUNEAU
OUARVILLE
PIECE DE OUARVILLE
LES OUCHES DE OUARVILLE
PIECE DU CHATEAU-D'EAU
LES OUCHES DE SENVIES
OUARVILLE
LA VIGNE
ENSONVILLE
OUCHES D'ENSONVILLE
OUCHES D'ENSONVILLE
OUCHES D'ENSONVILLE
OUCHES D'OSSONVILLE
OSSONVILLE

Réseau AEP

0 m 50 m 100 m 150 m 200 m 250 m



PLUi

Plan Local d'Urbanisme Intercommunal

Cœur de Beauce
communauté de communes

Commune de
Péronville

Arrêt	Enquête publique	Approbation
Vu pour être annexé à la délibération du 24 février 2020	Dossier mis à l'enquête publique du 18 mai au 29 juin 2021	Vu pour être annexé à la délibération du 9 mai 2022

en perspective urbanisme & aménagement · Coopaname Sans sécurité · CDPNE Comité Départemental de la Protection de la Nature et de l'Environnement · GEOMAP-IMAGIS

Plan du réseau d'eau potable

8a1.1

Réseau AEP

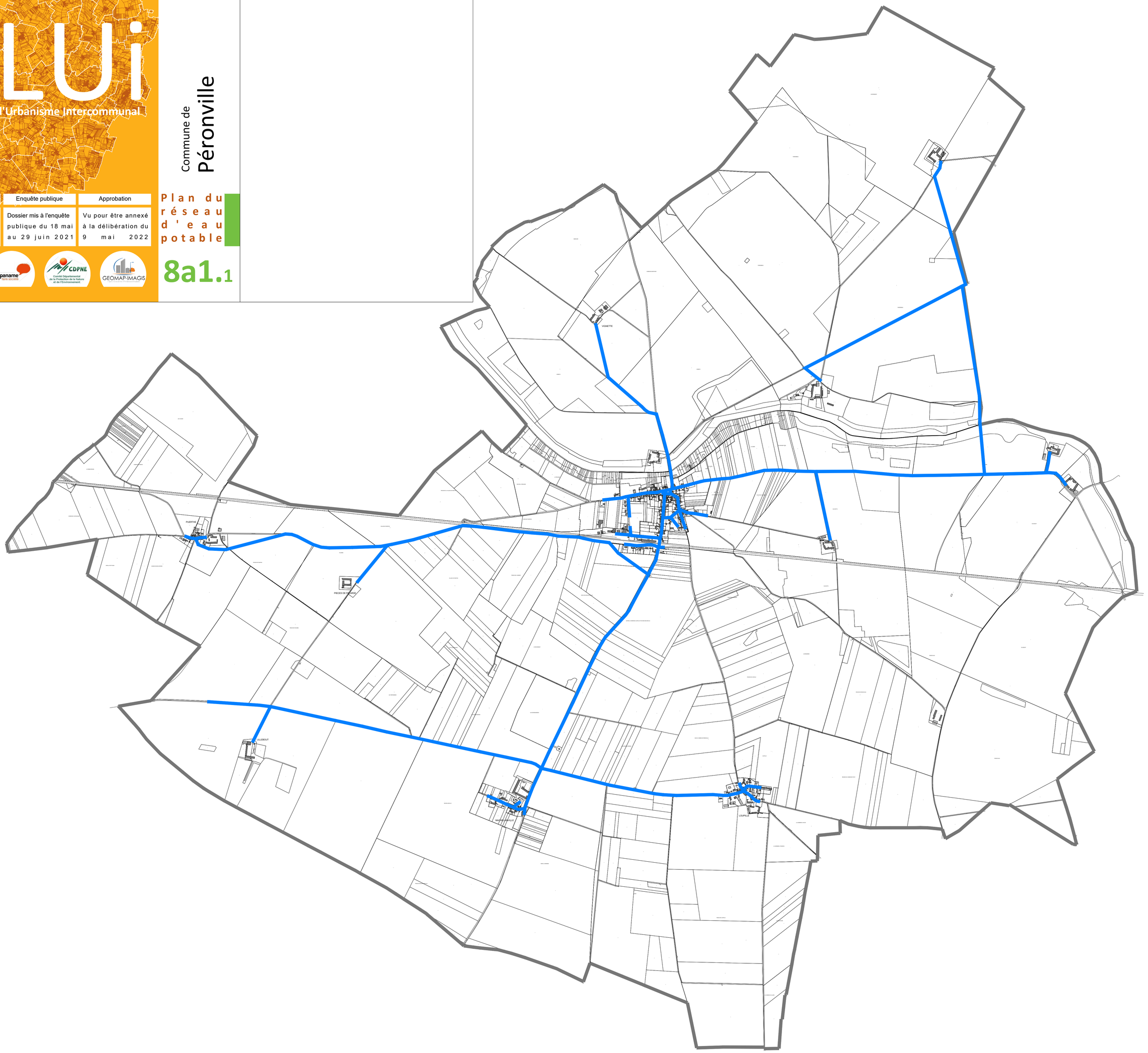

0 m · 400 m · 800 m

PLUi

Plan Local d'Urbanisme Intercommunal

Cœur de Beauce
communauté de communes

Commune de
Péronville

Arrêt	Enquête publique	Approbation
Vu pour être annexé à la délibération du 24 février 2020	Dossier mis à l'enquête publique du 18 mai au 29 juin 2021	Vu pour être annexé à la délibération du 9 mai 2022

en perspective urbanisme & aménagement · Coopaname · CDPNE Comité Départemental de la Protection de la Nature et de l'Environnement · GEOMAP-IMAGIS

Plan du réseau d'eau potable

8a1.2

Réseau AEP

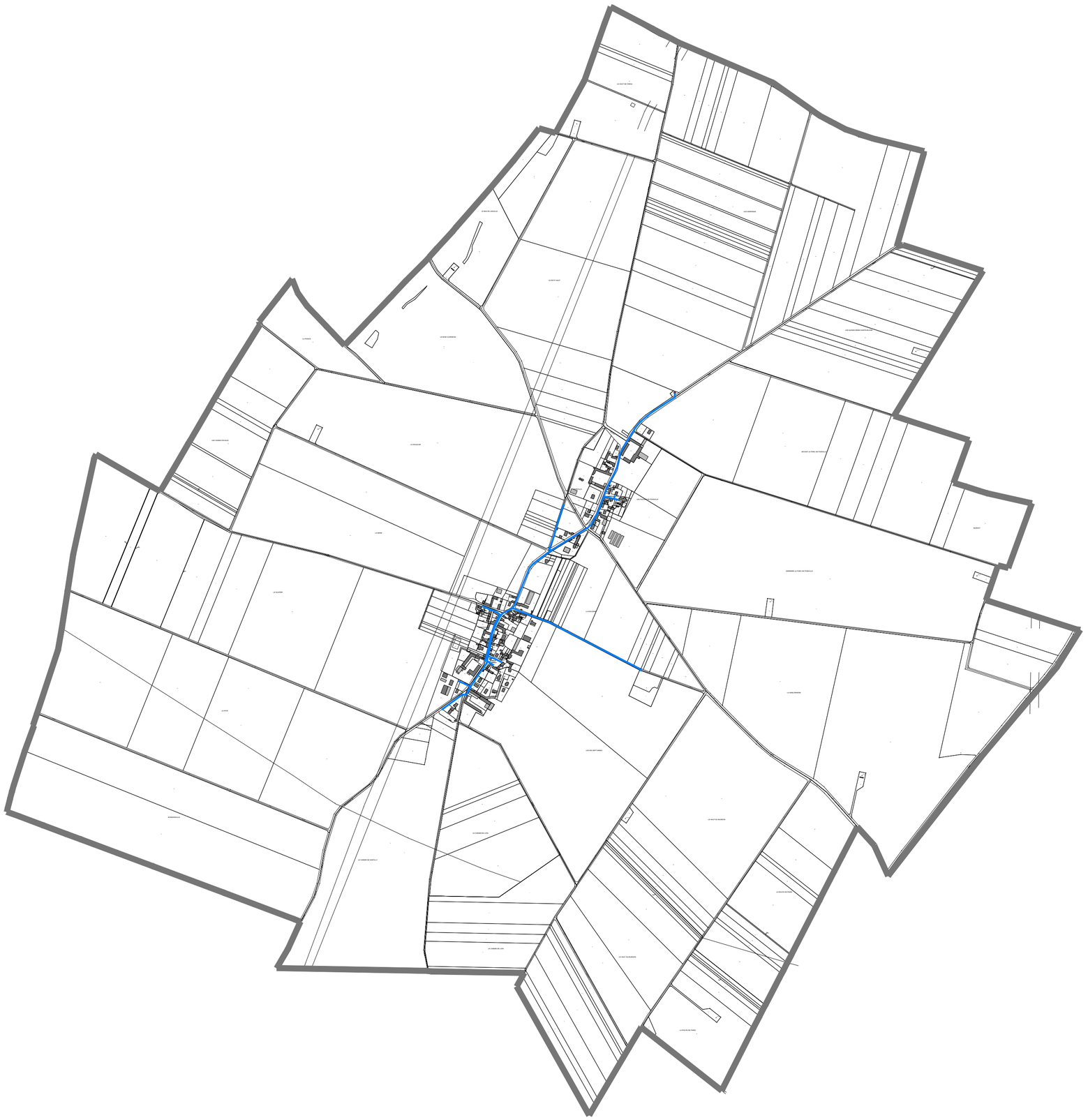

Cœur de Beauce
communauté de communes

PLUi

Plan Local d'Urbanisme Intercommunal

Commune de
Poinville

Arrêt	Enquête publique	Approbation
Vu pour être annexé à la délibération du 24 février 2020	Dossier mis à l'enquête publique du 18 mai au 29 juin 2021	Vu pour être annexé à la délibération du 9 mai 2022

en perspective urbanisme & aménagement
Coopaname faire société
CDPNE Comité Départemental de la Protection de la Nature et de l'Environnement
GEOMAP-IMAGIS

Plan du réseau d'eau potable

8a1.1

Réseau AEP

Cœur de Beauce
communauté de communes

PLUi

Plan Local d'Urbanisme Intercommunal

Commune de
Poinville

Arrêt	Enquête publique	Approbation
Vu pour être annexé à la délibération du 24 février 2020	Dossier mis à l'enquête publique du 18 mai au 29 juin 2021	Vu pour être annexé à la délibération du 9 mai 2022

en perspective urbanisme & aménagement
Coopaname faire société
CDPNE Comité Départemental de la Protection de la Nature et de l'Environnement
GEOMAP-IMAGIS

Plan du réseau d'eau potable

8a1.2

Réseau AEP

Cœur de Beauce
communauté de communes

PLUi

Plan Local d'Urbanisme Intercommunal

Commune de
Poupry

Arrêt	Enquête publique	Approbation
Vu pour être annexé à la délibération du 24 février 2020	Dossier mis à l'enquête publique du 18 mai au 29 juin 2021	Vu pour être annexé à la délibération du 9 mai 2022

en perspective urbanisme & aménagement · Coopaname · CDPNE Comité Départemental de la Protection de la Nature et de l'Environnement · GEOMAP-IMAGIS

Plan du réseau d'eau potable

8a1.1

Réseau AEP

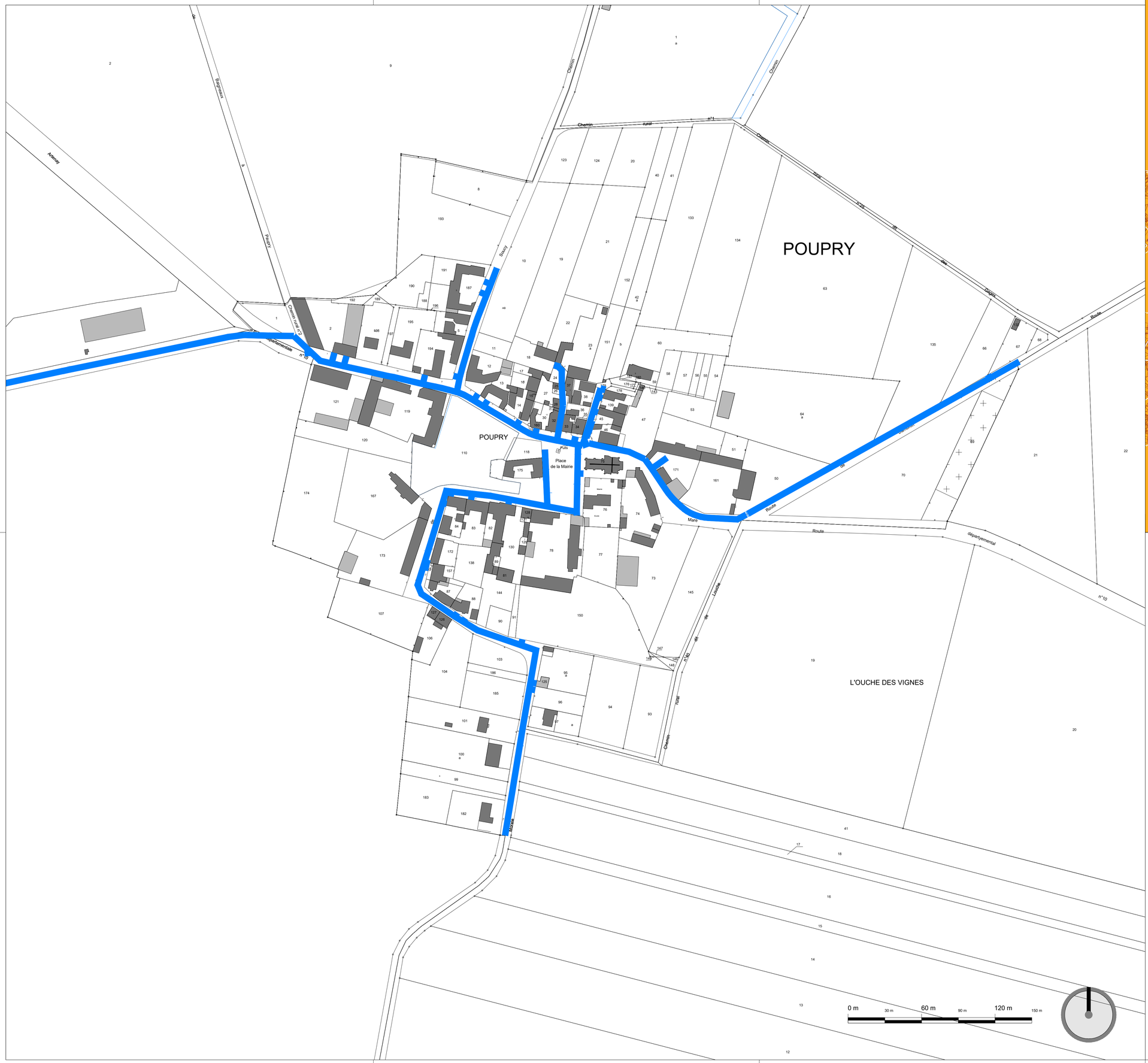

PLUi

Plan Local d'Urbanisme Intercommunal

Cœur de Beauce
communauté de communes

Commune de
Poupry

Arrêt	Enquête publique	Approbation
Vu pour être annexé à la délibération du 24 février 2020	Dossier mis à l'enquête publique du 18 mai au 29 juin 2021	Vu pour être annexé à la délibération du 9 mai 2022

en perspective urbanisme & aménagement · Coopaname · CDPNE Comité Départemental de la Protection de la Nature et de l'Environnement · GEOMAP-IMAGIS

Plan du réseau d'eau potable

8a1.2

Réseau AEP

PLUi

Plan Local d'Urbanisme Intercommunal

Arrêt	Enquête publique	Approbation
Vu pour être annexé à la délibération du 24 février 2020	Dossier mis à l'enquête publique du 18 mai au 29 juin 2021	Vu pour être annexé à la délibération du 9 mai 2022

Cœur de Beauce
communauté de communes

Commune de
Poupry

Plan du réseau d'eau potable

8a1.3

Réseau AEP

PLUi

Plan Local d'Urbanisme Intercommunal

Arrêt	Enquête publique	Approbation
Vu pour être annexé à la délibération du 24 février 2020	Dossier mis à l'enquête publique du 18 mai au 29 juin 2021	Vu pour être annexé à la délibération du 9 mai 2022

Cœur de Beauce
communauté de communes

Commune de
Prasville

Plan du réseau d'eau potable

8a1.1

Réseau AEP

0 m 100 m 200 m 300 m

PLUi

Plan Local d'Urbanisme Intercommunal

Cœur de Beauce
communauté de communes

Commune de
Prasville

Arrêt	Enquête publique	Approbation
Vu pour être annexé à la délibération du 24 février 2020	Dossier mis à l'enquête publique du 18 mai au 29 juin 2021	Vu pour être annexé à la délibération du 9 mai 2022

en perspective urbanisme & aménagement · Coopaname · CDPNE Comité Départemental de la Protection de la Nature et de l'Environnement · GEOMAP-IMAGIS

Plan du réseau d'eau potable

8a1.2

Réseau AEP

Cœur de Beauce
communauté de communes

PLUi

Plan Local d'Urbanisme Intercommunal

Commune de
Réclainville

Arrêt	Enquête publique	Approbation
Vu pour être annexé à la délibération du 24 février 2020	Dossier mis à l'enquête publique du 18 mai au 29 juin 2021	Vu pour être annexé à la délibération du 9 mai 2022

en perspective urbanisme & aménagement · Coopaname · CDPNE Comité Départemental de la Protection de la Nature et de l'Environnement · GEOMAP-IMAGIS

Plan du réseau d'eau potable

8a1.1

Réseau AEP

0 m · 200 m · 400 m · 600 m · 1000 m

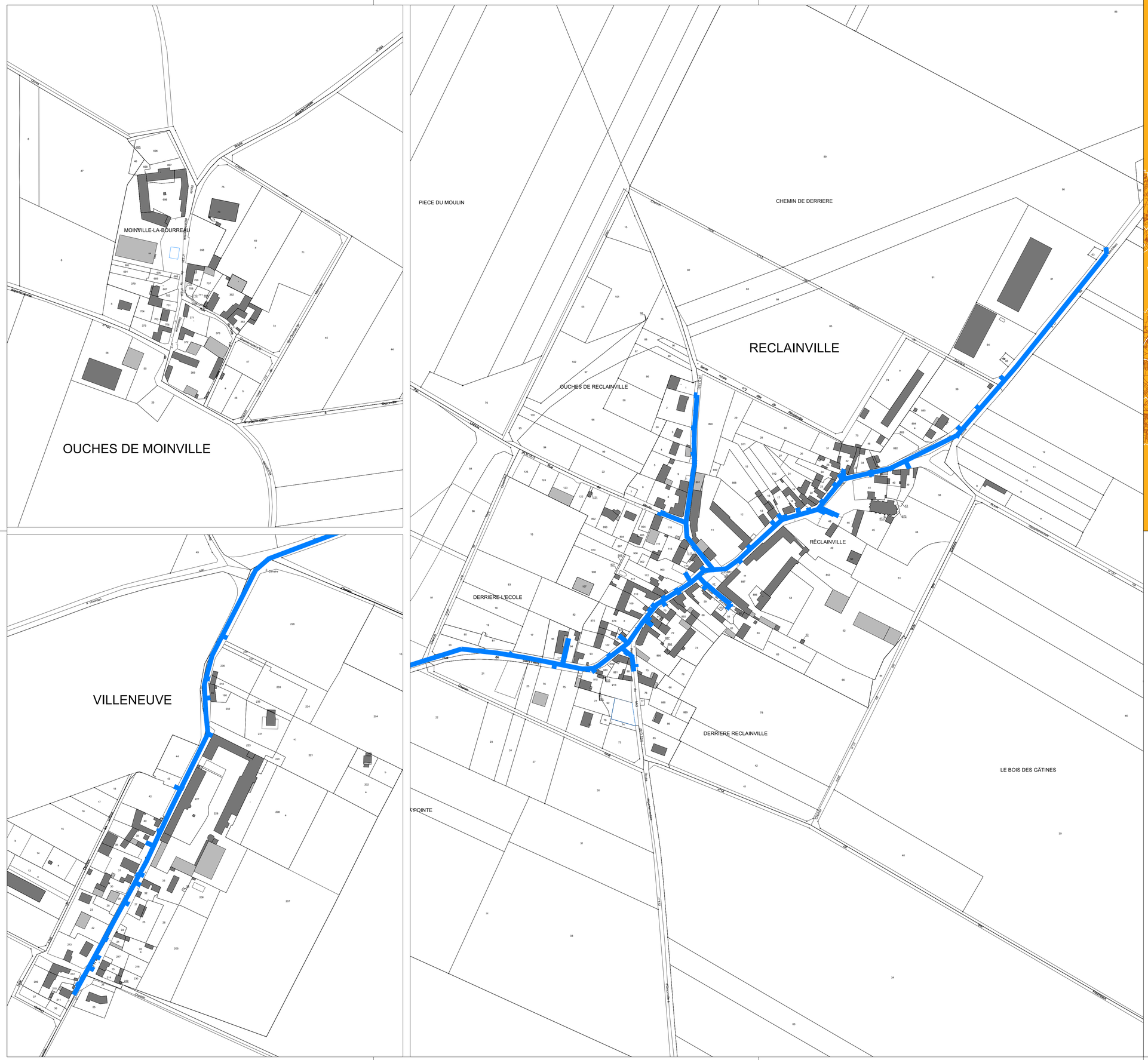

PLUi

Plan Local d'Urbanisme Intercommunal

Arrêt	Enquête publique	Approbation
Vu pour être annexé à la délibération du 24 février 2020	Dossier mis à l'enquête publique du 18 mai au 29 juin 2021	Vu pour être annexé à la délibération du 9 mai 2022

Cœur de Beauce
communauté de communes

Commune de
Réclainville

Plan du réseau d'eau potable

8a1.2

Réseau AEP

0 m — 40 m — 80 m — 120 m — 160 m — 200 m

Réseau AEP



PLUi

Plan Local d'Urbanisme Intercommunal

Arrêt	Enquête publique	Approbation
Vu pour être annexé à la délibération du 24 février 2020	Dossier mis à l'enquête publique du 18 mai au 29 juin 2021	Vu pour être annexé à la délibération du 9 mai 2022

en perspective urbanisme & aménagement · Coopaname faire société · CDPNE Comité Départemental de la Protection de la Nature et de l'Environnement · GEOMAP-IMAGIS

Cœur de Beauce communauté de communes

Commune de Rouvray-Saint-Denis

Plan du réseau d'eau potable

8a1.1

PLUi

Plan Local d'Urbanisme Intercommunal

Arrêt	Enquête publique	Approbation
Vu pour être annexé à la délibération du 24 février 2020	Dossier mis à l'enquête publique du 18 mai au 29 juin 2021	Vu pour être annexé à la délibération du 9 mai 2022

Cœur de Beauce
communauté de communes

Commune de
Rouvray-Saint-Denis

Plan du réseau d'eau potable

8a1.2

Réseau AEP

0 m 40 m 80 m 120 m 160 m 200 m

Cœur de Beauce
communauté de communes

PLUi

Plan Local d'Urbanisme Intercommunal

Arrêt	Enquête publique	Approbation
Vu pour être annexé à la délibération du 24 février 2020	Dossier mis à l'enquête publique du 18 mai au 29 juin 2021	Vu pour être annexé à la délibération du 9 mai 2022

en perspective urbanisme & aménagement
Coopaname la fabrique sociétés
CDPNE Comité Départemental de la Protection de la Nature et de l'Environnement
GEOMAP-IMAGIS

Commune de
Sainville

Plan du réseau d'eau potable

8a1.1

Réseau AEP (PARTIEL)

PLUi

Plan Local d'Urbanisme Intercommunal

Commune de Santilly

Arrêt	Enquête publique	Approbation
Vu pour être annexé à la délibération du 24 février 2020	Dossier mis à l'enquête publique du 18 mai au 29 juin 2021	Vu pour être annexé à la délibération du 9 mai 2022

Plan du réseau d'eau potable

8a1.1

Réseau AEP

0 m 150 m 300 m 400 m 600 m 750 m

SAINTILLY LE VIEUX

CHATEAU GAILLARD-NORD

CHATEAU GAILLARD

LE JONC

LE BOURG

SANTILLY

SANTILLY-EST

LA PIECE DE CHATEAU GAILLARD

MOULINDE VILLIERS

0 m 40 m 80 m 120 m 160 m 200 m

PLUi

Plan Local d'Urbanisme Intercommunal

Arrêt	Enquête publique	Approbation
Vu pour être annexé à la délibération du 24 février 2020	Dossier mis à l'enquête publique du 18 mai au 29 juin 2021	Vu pour être annexé à la délibération du 9 mai 2022

Cœur de Beauce
communauté de communes

Commune de
Santilly

Plan du réseau d'eau potable

8a1.2

Réseau AEP

Réseau AEP

Cœur de Beauce
communauté de communes

PLUi

Plan Local d'Urbanisme Intercommunal

Commune de
Terminiers

Arrêt	Enquête publique	Approbation
Vu pour être annexé à la délibération du 24 février 2020	Dossier mis à l'enquête publique du 18 mai au 29 juin 2021	Vu pour être annexé à la délibération du 9 mai 2022

en perspective urbanisme & aménagement · Coopaname · CDPNE Comité Départemental de la Protection de la Nature et de l'Environnement · GEOMAP-IMAGIS

Plan du réseau d'eau potable

8a1.1

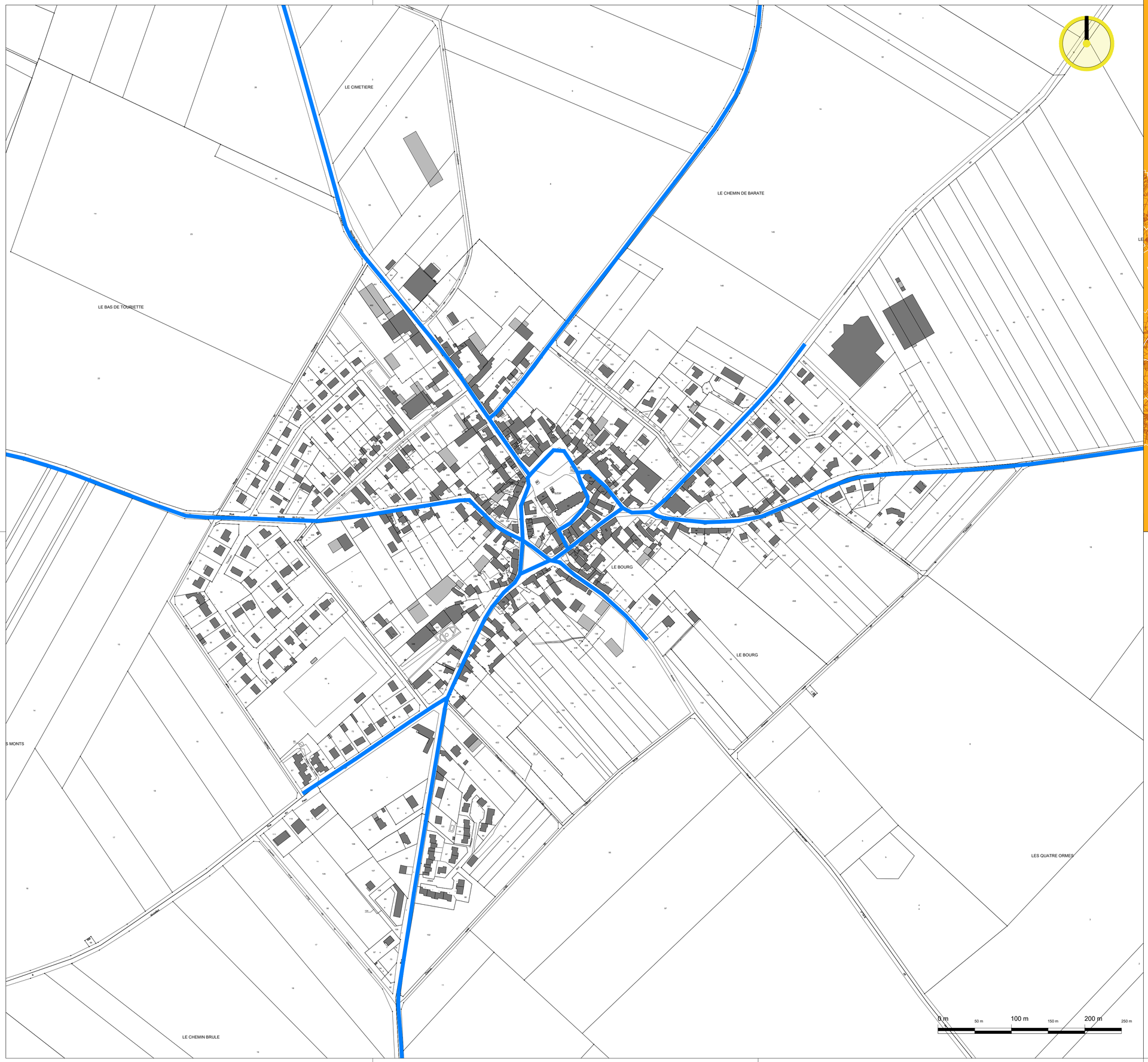

PLUi

Plan Local d'Urbanisme Intercommunal

Arrêt	Enquête publique	Approbation
Vu pour être annexé à la délibération du 24 février 2020	Dossier mis à l'enquête publique du 18 mai au 29 juin 2021	Vu pour être annexé à la délibération du 9 mai 2022

Cœur de Beauce
communauté de communes

Commune de
Terminiers

Plan du réseau d'eau potable

8a1.2

Réseau AEP

Gommiers

Villepion

Echelles

Terre Noire

Faverolles

Frécul

LE MOULIN DE GOMMIERS

LE MUID PAILLER

LA BASCULE

LE PRIEURE

LE MUID

OUCHE-NORD DE GOMMIERS

LA CORBILLIERE

GOMMIERS

OUCHES-SUD DE GOMMIERS

CHATEAU DE VILLEPION

ECHELLES

TERRE-NOIRE

FAVEROLLES

LES OUCHES DE FAVEROLLES

FRECUL

LE PETIT SEL

0 m 50 m 100 m 150 m 200 m 250 m

PLUi

Plan Local d'Urbanisme Intercommunal

Arrêt	Enquête publique	Approbation
Vu pour être annexé à la délibération du 24 février 2020	Dossier mis à l'enquête publique du 18 mai au 29 juin 2021	Vu pour être annexé à la délibération du 9 mai 2022

Cœur de Beauce
communauté de communes

Commune de
Terminiers

Plan du réseau d'eau potable

8a1.3

Réseau AEP

PLUi

Plan Local d'Urbanisme Intercommunal

Cœur de Beauce
communauté de communes

Commune de
Tillay-le-Péneux

Arrêt	Enquête publique	Approbation
Vu pour être annexé à la délibération du 24 février 2020	Dossier mis à l'enquête publique du 18 mai au 29 juin 2021	Vu pour être annexé à la délibération du 9 mai 2022

en perspective urbanisme & aménagement · Coopaname faire société · CDPNE Comité Départemental de la Protection de la Nature et de l'Environnement · GEOMAP-IMAGIS

Plan du réseau d'eau potable

8a1.1

Réseau AEP

0 m · 200 m · 400 m · 600 m · 800 m · 1000 m

1/10000

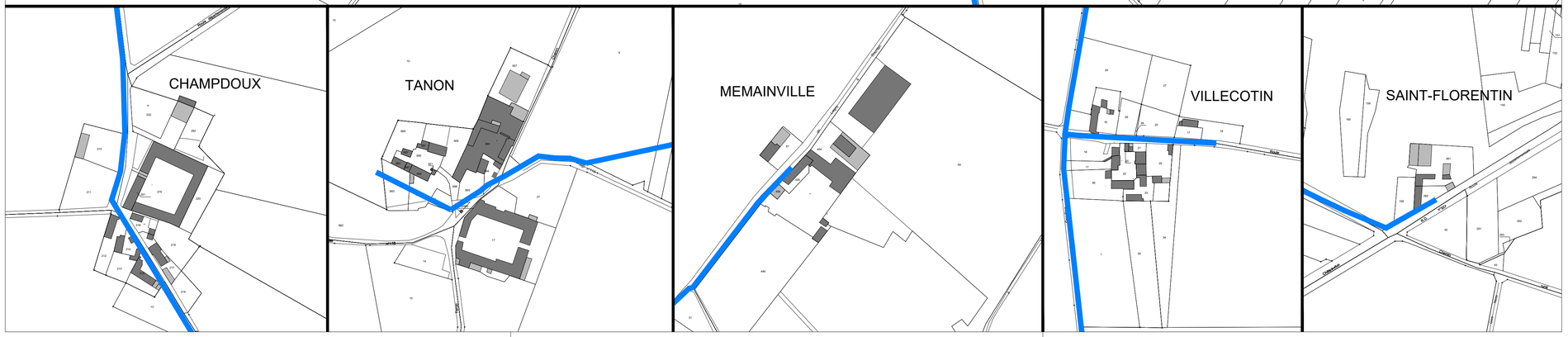

PLUi

Plan Local d'Urbanisme Intercommunal

Arrêt	Enquête publique	Approbation
Vu pour être annexé à la délibération du 24 février 2020	Dossier mis à l'enquête publique du 18 mai au 29 juin 2021	Vu pour être annexé à la délibération du 9 mai 2022

Cœur de Beauce
communauté de communes

Commune de
Tillay-le-Péneux

Plan du réseau d'eau potable

8a1.2

Réseau AEP

PLUi

Plan Local d'Urbanisme Intercommunal

Cœur de Beauce
communauté de communes

Commune de
Toury

Arrêt	Enquête publique	Approbation
Vu pour être annexé à la délibération du 24 février 2020	Dossier mis à l'enquête publique du 18 mai au 29 juin 2021	Vu pour être annexé à la délibération du 9 mai 2022

en perspective urbanisme & aménagement · Coopaname Tiers lieu(x) · CDPNE Comité Départemental de la Protection de la Nature et de l'Environnement · GEOMAP-IMAGIS

Plan du réseau d'eau potable

8a1.1

Réseau AEP

0 m · 400 m · 800 m

1/10000

PLUi

Plan Local d'Urbanisme Intercommunal

Cœur de Beauce
communauté de communes

Commune de
Toury

Arrêt	Enquête publique	Approbation
Vu pour être annexé à la délibération du 24 février 2020	Dossier mis à l'enquête publique du 18 mai au 29 juin 2021	Vu pour être annexé à la délibération du 9 mai 2022

en perspective urbanisme & aménagement — Coopaname faire société — CDPNE Comité Départemental de la Protection de la Nature et de l'Environnement — GEOMAP-IMAGIS

Plan du réseau d'eau potable

8a1.2

Réseau AEP

LE CLOS MUZARD
LA VALLEE DE MAUPERTUIS
LE MOULIN DE LA VALLEE
LE NOYEAU
LA NOUE
TOURY
LA BORDE
LA CROIX-SAINT-JACQUES
LA SUCRERIE
LE GRAND BOISSAY
LA CHAPELLE SAINT-VALAISE
LE BOIS DE LA PERCHE
LE PETIT BOISSAY
LA HAUTE BORNE
LE PARC A FOURRAGE
LES OUCHES D'ARMONVILLE
ARMONVILLE
LE ROGERET
LA BUTTE DES DEMOISELLES
LE HAUT DES RANGS

0 m 50 m 100 m 200 m 300 m 400 m
1/4000


PLUi
Plan Local d'Urbanisme Intercommunal

Cœur de Beauce
communauté de communes

Commune de
Trancrainville

Arrêt	Enquête publique	Approbation
Vu pour être annexé à la délibération du 24 février 2020	Dossier mis à l'enquête publique du 18 mai au 29 juin 2021	Vu pour être annexé à la délibération du 9 mai 2022

en perspective urbanisme & aménagement · Coopaname faire société · CDPNE Comité Départemental de la Protection de la Nature et de l'Environnement · GEOMAP-IMAGIS

Plan du réseau d'eau potable

8a1.1

Réseau AEP

0 m · 200 m · 400 m · 600 m · 800 m · 1000 m

1/10000

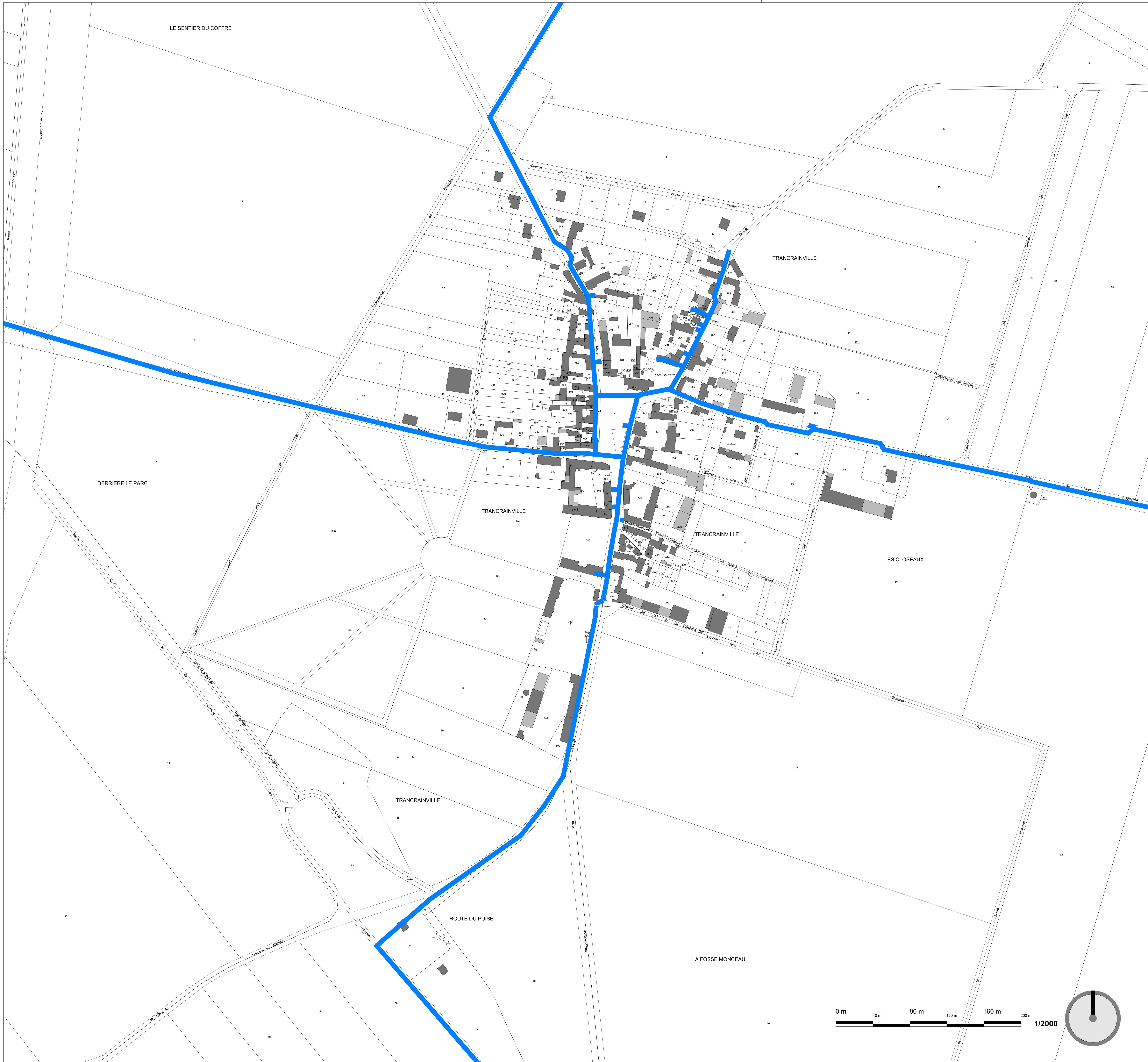

Cœur de Beauce
communauté de communes

PLUi

Plan Local d'Urbanisme Intercommunal

Commune de
Trancrainville

Arrêt	Enquête publique	Approbation
Vu pour être annexé à la délibération du 24 février 2020	Dossier mis à l'enquête publique du 18 mai au 29 juin 2021	Vu pour être annexé à la délibération du 9 mai 2022

en perspective urbanisme & aménagement — Coopaname faire société — CDPNE Comité Départemental de la Protection de la Nature et de l'Environnement — GEOMAP-IMAGIS

Plan du réseau d'eau potable

8a1.2

Réseau AEP

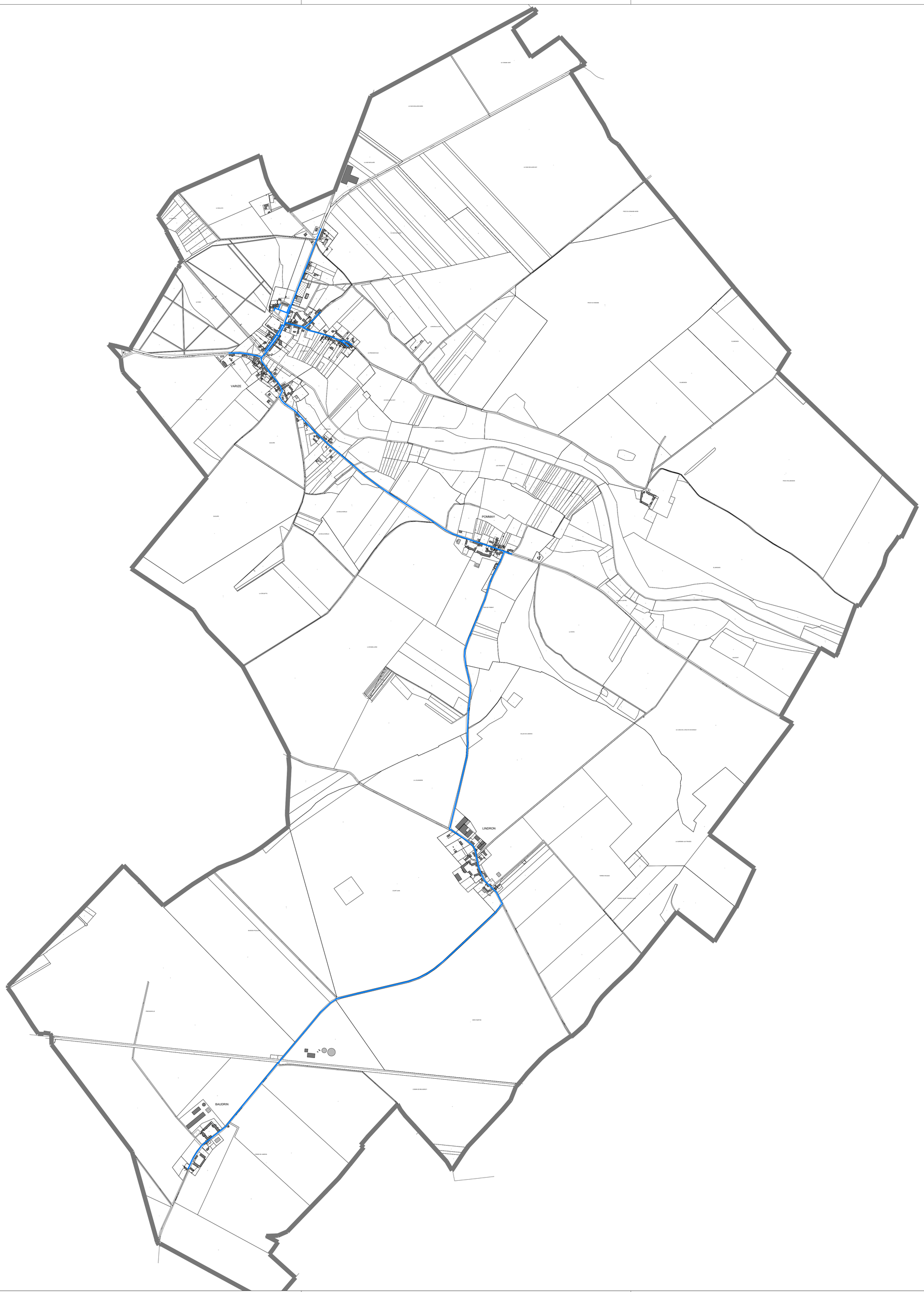



PLUi

Plan Local d'Urbanisme Intercommunal

Cœur de Beauce
communauté de communes

Commune de
Varize

Arrêt	Enquête publique	Approbation
Vu pour être annexé à la délibération du 24 février 2020	Dossier mis à l'enquête publique du 18 mai au 29 juin 2021	Vu pour être annexé à la délibération du 9 mai 2022

en perspective urbanisme & aménagement · Coopaname faire société · CDPNE Comité Départemental de la Protection de la Nature et de l'Environnement · GEOMAP-IMAGIS

Plan du réseau d'eau potable

8a1.1

Réseau AEP

0 m 150 m 300 m 450 m 600 m 750 m

1/7500

Réseau AEP

POMMAY

LINDRON

VARIZE

LA CORNE DU PARC

LA CAVE

LE VIEUX CHATEAU

LE PRESSOIR

GUEJARD

LE PARADIS

LE MOULIN BRULE

BAUDRIN

0 m 200 m 400 m 600 m 800 m 1000 m

1/10000

PLUi

Plan Local d'Urbanisme Intercommunal

Arrêt	Enquête publique	Approbation
Vu pour être annexé à la délibération du 24 février 2020	Dossier mis à l'enquête publique du 18 mai au 29 juin 2021	Vu pour être annexé à la délibération du 9 mai 2022

en perspective urbanisme & aménagement

Coopaname faire société

CDPNE Comité Départemental de la Protection de la Nature et de l'Environnement

GEOMAP-IMAGIS

Cœur de Beauce communauté de communes

Commune de Varize

Plan du réseau d'eau potable

8a1.2

PLUi

Plan Local d'Urbanisme Intercommunal

Cœur de Beauce
communauté de communes

Commune de
Villars

Arrêt	Enquête publique	Approbation
Vu pour être annexé à la délibération du 24 février 2020	Dossier mis à l'enquête publique du 18 mai au 29 juin 2021	Vu pour être annexé à la délibération du 9 mai 2022

Plan du réseau d'eau potable

8a1.1

Réseau AEP

0 m 100 m 200 m 300 m 400 m 500 m

1/5000

PLUi

Plan Local d'Urbanisme Intercommunal

Commune de **Villars**

Cœur de Beauce
communauté de communes

Arrêt	Enquête publique	Approbation
Vu pour être annexé à la délibération du 24 février 2020	Dossier mis à l'enquête publique du 18 mai au 29 juin 2021	Vu pour être annexé à la délibération du 9 mai 2022

Plan du réseau d'eau potable

8a1.2

en perspective urbanisme & aménagement — Coopaname faire société — CDPNE Comité Départemental de la Protection de la Nature et de l'Environnement — GEOMAP-IMAGIS

Réseau AEP

PLUi

Plan Local d'Urbanisme Intercommunal

Cœur de Beauce
communauté de communes

Commune de
Ymonville

Arrêt	Enquête publique	Approbation
Vu pour être annexé à la délibération du 24 février 2020	Dossier mis à l'enquête publique du 18 mai au 29 juin 2021	Vu pour être annexé à la délibération du 9 mai 2022

en perspective urbanisme & aménagement
Coopaname faire société
CDPNE Comité Départemental de la Protection de la Nature et de l'Environnement
GEOMAP-IMAGIS

Plan du réseau d'eau potable

8a1

Réseau AEP

0 m 50 m 100 m 150 m 200 m 250 m