PLUi-HM Thonon Agglomération

Pièce n°4.1 – Annexes sanitaires – Plans EP

Document arrêté le : 11 février 2025

Document approuvé le : 16 décembre 2025

Le Président :

Maîtrise d'œuvre : EPODE, LOUP&MENIGOZ, AERE, NALISSE, AID, ATEMIA, ECOVIA, CETIAC, MERCAT, ITER, NICOD, CONSEIL AFFAIRES PUBLIQUE

Département de la Haute-Savoie (74)

THONON
agglomération

- Annexes Sanitaires -
- Volet Eaux Pluviales -

- Commune de Allinges -

Légende :

Réseaux :
- Fossé (ajout Nicot IC)
- Réseau d'eaux pluviales
- Réseau unitaire

Divers :
- Contour de la commune
- Contour PLUi (Zones U et AU)
- Zone humide
- Bâtiments inexistants
- Cimetière
- Nouveaux bâtiments (à titre indicatif)
- Réseau hydrographique

Périmètre de protection de captages :
- Immédiat
- Rapproché
- Eloigné

Vue d'ensemble :

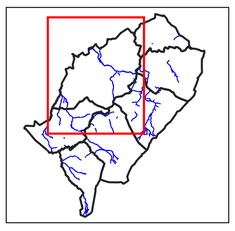

Certifié conforme par le Président et vu pour être annexé à la délibération du Conseil Communautaire en date du 16/12/2025 approuvant le PLUi HM de Thonon Agglomération.

Monsieur Le Président.

Date : Décembre 2025
Echelle : 1 / 6 500
Fichier : Ex_CCCL_AS_EP_Diag_3.32
Dessin : C. RIVES

NICOT INGÉNIEURS CONSEILS
Parc Altalis, 57 rue Cassiopée
74650 ANNECY - CHAVANOD
Tél. 04.50.24.00.91
www.eau-assainissement.com
E-mail: contact@nicot-ic.com
EAU, ASSAINISSEMENT, ENVIRONNEMENT

0 250 500 m

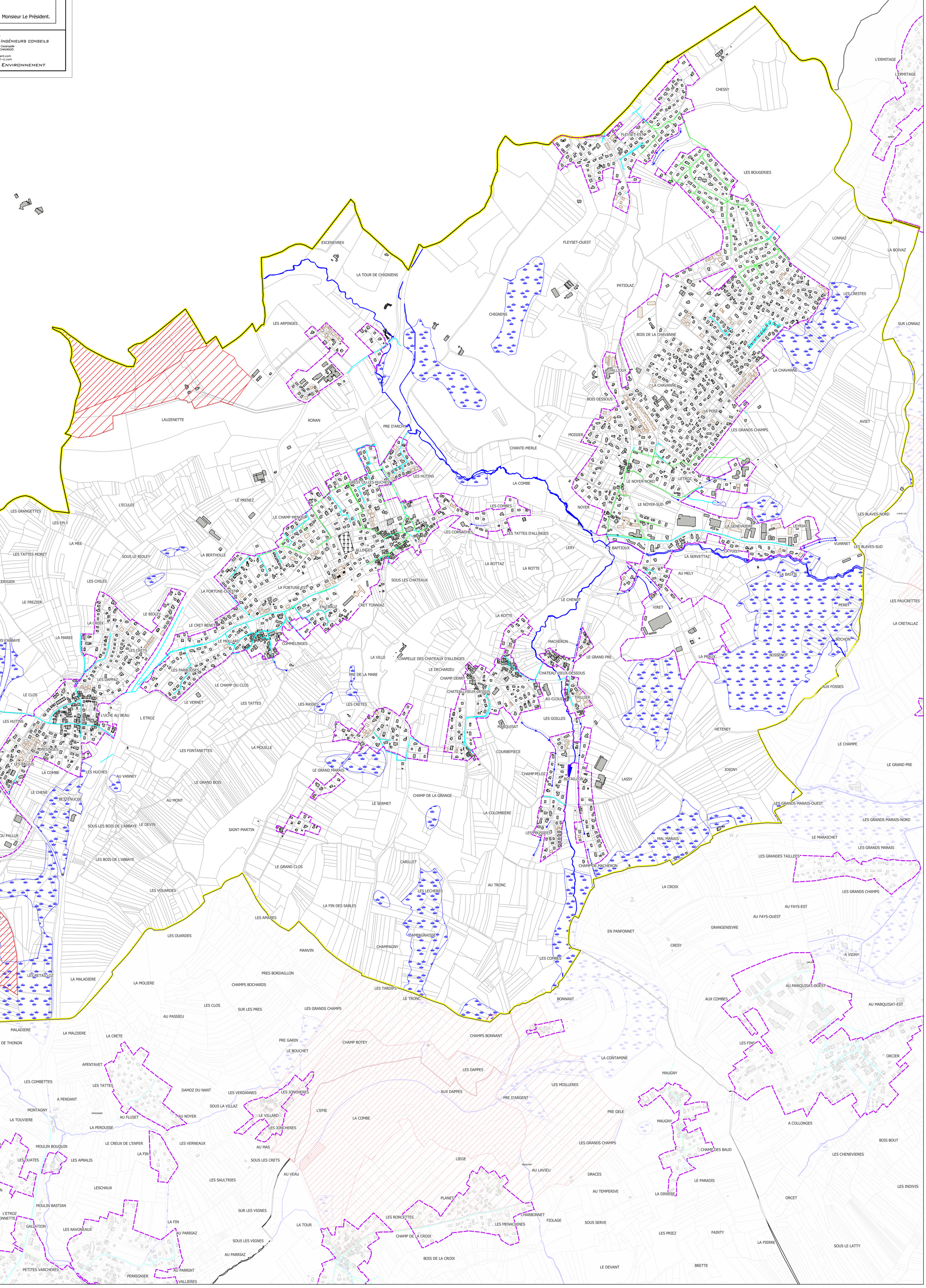

Département de la Haute-Savoie (74)

THONON
agglomération

- Annexes Sanitaires -
- Volet Eaux Pluviales -

- Commune de Anthy-sur-Léman -

Réseaux :
- Réseau d'eaux pluviales
- Fossé (ajout Nicot IC)

Divers :
- Contour de la commune
- Contour PLUi (zones U et AU)
- Zones humides
- Nouveaux bâtiments (à titre indicatif)
- Bâtiments inexistants
- Cimetière
- Réseau hydrographique

Périmètre de protection de captages :
- Immédiat
- Rapproché
- Eloigné

Vue d'ensemble :



Certifié conforme par le Président et vu pour être annexé à la délibération du Conseil Communautaire en date du 16/12/2025 approuvant le PLUi HM de Thonon Agglomération.

Monsieur Le Président.

Date : Décembre 2025
Echelle : 1 / 3 500
Fichier : Ex_CCBC_AS_EP_Diag_3.28
Dessin : L.PALUMBO

NICOT INGÉNIEURS CONSEILS
Parc Altis, 57 rue Cassiopée
74650 ANNECY – CHAVANOD
Tel: 04.50.24.00.91
E-mail: contact@nicot-ic.com
EAU, ASSAINISSEMENT, ENVIRONNEMENT

0 250 500 m

Département de la Haute-Savoie (74)

THONON
agglomération

- Annexes Sanitaires -
- Volet Eaux Pluviales -

- Commune de Armoy -

Légende :

Réseaux :

- Fossé (ajout Nicot IC)
- Réseau d'eaux pluviales
- Réseau unitaire

Divers :

- Contour de la commune
- Contour PLUi (Zones U et AU)
- Zone humide
- Bâtiments inexistants
- Cimetière
- Nouveaux bâtiments (à titre indicatif)
- Réseau hydrographique

Périmètre de protection de captages :

- Immédiat
- Rapproché
- Eloigné

Vue d'ensemble :

Certifié conforme par le Président et vu pour être annexé à la délibération du Conseil Communautaire en date du 16/12/2025 approuvant le PLUi HM de Thonon Agglomération.

Monsieur Le Président.

Date : Décembre 2025
Echelle : 1 / 3 500
Fichier : Ex_CCCL_AS_EP_Diag_3.32
Dessin : C. RIVES

NICOT INGÉNIEURS CONSEILS
Parc Alsilis, 57 rue Cassiopée
74650 ANNECY - CHAVANOD
Tél : 04.50.24.00.91
www.eau-assainissement.com
E-mail : contact@nicot-ic.com
EAU, ASSAINISSEMENT, ENVIRONNEMENT

0 250 500 m

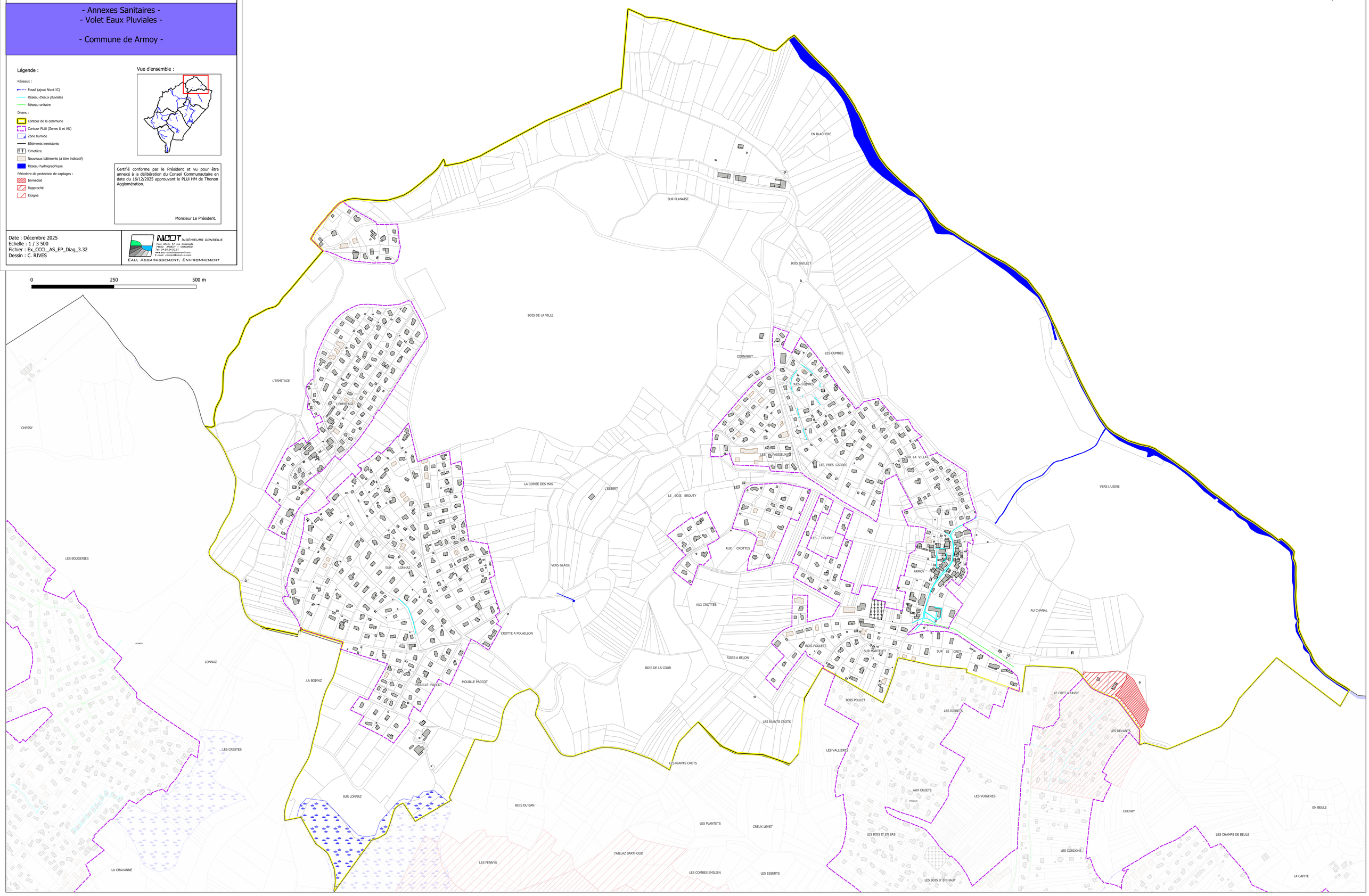

Département de la Haute-Savoie (74)

THONON
agglomération

- Annexes Sanitaires -
- Volet Eaux Pluviales -

- Commune de Ballaison -

Réseaux :
- Réseau d'eaux pluviales
- Fossé (ajout Nicot IC)

Divers :
- Contour de la commune
- Contour PLUi (zones U et AU)
- Zone humide
- Nouveaux bâtiments (à titre indicatif)
- Bâtiments inexistants
- Cimetière
- Réseau hydrographique

Périmètre de protection de captages :
- Immédiat
- Rapproché
- Eloigné

Vue d'ensemble :



Certifié conforme par le Président et vu pour être annexé à la délibération du Conseil Communautaire en date du 16/12/2025 approuvant le PLUi HM de Thonon Agglomération.

Monsieur Le Président.

Date : Décembre 2025
Echelle : 1 / 6000
Fichier : Ex_CCBC_AS_EP_Diag_3.28
Dessin :L. PALUMBO

NICOT INGÉNIEURS CONSEILS
Parc Altalis, 57 rue Cassiopée
74650 ANNECY — CHAVANOD
Tel. 04.50.24.00.91
E-mail: contact@nicot-ic.com

EAU, ASSAINISSEMENT, ENVIRONNEMENT

0 250 500 m

Département de la Haute-Savoie (74)

THONON
agglomération

- Annexes Sanitaires -
- Volet Eaux Pluviales -

- Commune de Bons-en-Chablais -

Réseaux :

Réseau d'eaux pluviales

Fossé (ajout Nicot IC)

Divers :

- Contour de la commune
- Contour PLUi (Zones U et AU)
- Zone humide
- Nouveaux bâtiments (à titre indicatif)
- Bâtiments inexistants
- Cimetière
- Réseau hydrographique

Périmètre de protection de captages :

- Immédiat
- Rapproché
- Eloigné

Vue d'ensemble :



Certifié conforme par le Président et vu pour être annexé à la délibération du Conseil Communautaire en date du 16/12/2025 approuvant le PLUi HM de Thonon Agglomération.

Monsieur Le Président.

Date : Décembre 2025
Echelle : 1 / 6000
Fichier : Ex_CCBC_AS_EP_Diag_3.28
Dessin : L. PALUMBO

NICOT INGÉNIEURS CONSEILS
Parc Altalis, 57 rue Cassiopée
74650 ANNECY - CHAVANOD
Tel. 04.50.24.00.91
www.eau-assainissement.com
E-mail: contact@nicot-ic.com
EAU, ASSAINISSEMENT, ENVIRONNEMENT

0 250 500 m

Département de la Haute-Savoie (74)

THONON
agglomération

- Annexes Sanitaires -
- Volet Eaux Pluviales -

- Commune de Brenthonne -

Réseaux :

Réseau d'eaux pluviales

Fossé (ajout Nicot IC)

Divers :

Contour de la commune

Contour PLUi (zones U et AU)

Zone humide

Nouveaux bâtiments (à titre indicatif)

Bâtiments inexistants

Cimetière

Réseau hydrographique

Périmètre de protection de captages :

Immédiat

Rapproché

Eloigné

Vue d'ensemble :

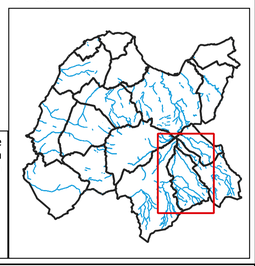

Certifié conforme par le Président et vu pour être annexé à la délibération du Conseil Communautaire en date du 16/12/2025 approuvant le PLUi HM de Thonon Agglomération.

Monsieur Le Président.

Date : Décembre 2025
Echelle : 1 / 5000
Fichier : Ex_CCBC_AS_EP_Diag_3.28
Dessin : L. PALUMBO

NICOT INGÉNIEURS CONSEILS
Parc Altais, 57 rue Cassiopée
74650 ANNECY - CHAVANOD
Tel. 04.50.24.00.91
www.eau-assainissement.com
E-mail: contact@nicot-ic.com
EAU, ASSAINISSEMENT, ENVIRONNEMENT

0 250 500 m

N

LES PLAGNES
MOULIN DES ESSERTS-NORD
BOIS QUEZART
BOIS DE GORGES-SUD
LES COMBETTES
LES PELLOTS
PANNIERES-EST
LES CRIBLIERES-EST
GIROLLY
BALLANDES-SUD
LES ONCES-NORD
ESSERT
BOIS D'AVULLY-OUEST
LES PECES
PRE LAMY
MOULIN DES ESSERTS-SUD
LES BROLLIERS
LES REVERS
CLOS DU FOUR
LES ONCES-SUD
LES PLAGNES
LES ESSERTS-EST
LES ESSERTS-OUEST
CRET DES COMMUNS
BOIS D'ORZAN
PESSOTTETS
LES MOUILLES
LES COVOTS
ESSERTS MARIN
PRES BLANCS
AU FORON
TATTON
LES BLESSENYS
LES ARGES
LES BATTOIRS
BOIS DE L'HUCHE
BOIS ROBIN
L'OISEAU
LES GRANDES POSES
LE PETIT LAC
LA TATTE
LES CROISEES
LES CHARBONNIERES
LE BOUCHET
LA BERGUE
LE CLOS
LES CHENES
LES PIERRES
VIGNE DE LA COTE
L'EPINE
LE PETIT BOIS ROBIN
LA BERGUE
BOIS MORIZET
LES TRAVERS
LE GRAND-LAC
LES CREUX
QUEUE A L'OISEAU
LA COTE
LE TERNE
CHEZ JACQUIER
CORLY-NORD
LES COMMUNAUX
LA PRALIE
LA TORSE
LA GURNAZ
LES BOIS DE SAVIGNY
ROBIN
LES CHAMPS DONAZ
PRES LEVAIN
GUNALLE
BOIS COMMUNS
CLOUVILLAT
SOUS-BUE
LES TINES
LES VIGNES DES CHAMPS
LES CHAMPS DE SAVIGNY
CORLY-SUD
ESSERT DE CLOUVILLAT
BUFFAVENS-ESSERTS
BUFFAVENS
LES TROLLIETS
COMBES FRAICHES
BUE
MONTEULI
ROVERIAZ-NORD
VIGNES DE BUE
LES BOIS D'AVULLY
LES BOIS DE PUARD
INDIVIS-EST
LA VERDANE
LA COURBE
TIOZAR-EST
LES BOIS DE LA TOUR
INDIVIS-OUEST
LES TERREAUX
LA GRAVELIERE
CHAMPS DE L'EGLISE
DERRIERE LES MILLIERES
LES COMMUNS DE PUARD-EST
LES TERREAUX
CHAMPS DU MOULIN
LES COMMUNS DE PUARD-OUEST
LES COMBES
PELLARIA
PRES DU MOULIN
LES MILLIERES-NORD
BOIS GRENOLET
LES ESSERTS
LES GENIEVRES
CHAMBELLAN
CLOS DERRIERE-NORD
COMBASSON
LE BOIS DES DAMES
PARRETS
GRAND-CAMBE-OUEST
PEUTHEX
LES COMMUNS DE LA VIE BLANCHE
LES MARTELETS-NORD
LA PELLERIAZ
CHAVASSINES
LES PREDONS
LES MILLIERES-SUD
GRAND-CAMBE-EST
LE CREU
CLOS DERRIERE-SUD
LES PETITES FOLLES
CHEZ VIRET
LES CRETS
LULLY
LES BUITS
LES CORNACHES
LES CRETS
LES FOLLES
BARZY
LES COMMUNS DE PUARD
LE RIOT-NORD
LES GRANDS MARAIS
COURCOING
LE PASSAGE
LES COMMUNS-EST
CHARDOLOZ
LES CAMPES
LES GRATTE-LOUP
LES MARTELETS-SUD
CHATELARD
LE BOIS D'AYON
LES COMMUNS-OUEST
LA COMBE
LE PRE REGARD
LES FOURCHETTES
MOULIN CLEMENT
LES PETITS-BOIS NORD
COURTE POSE
RIOT-SUD
PACOTET
BANCETS
LES CRETS
PRES BOTTIET
LES GOUTALES
SENOCHET
CHAMPS DES PRES
FROIDES FONTAINES
LA PIECE
GRENIERES
LES GRANDS PRES
BOIS MAURIS
CHAMPS DE MATOCON
CHEZ MATOCON
LES SAGETS
LES MONTAGNIERES
LES TATTES
LES PETITS COMMUNS
SOUS PUARD
PRES VIRET
LES HUTTINS
LES FOURNEAUX
LES CRETS MARTENAUX
REVOUET
LES PETITS-BOIS DU MILIEU
LES FREDONS
LES CROTTES
CHAMP GUECHAT
LES GRANDS CHAMPS
CHAMPS DU DEVIN
CHEZ GUYOT
LE PRESSOT
LE BOIS DUCHET
RANSUET
LES CHENES
LOCHET
LE BOIS TALOMON
LE BOIS THORENS
LE PRE DAGUE
AU DEVIN
PRE SOUS FESSY
L' ESSERT
LES PETITS-BOIS SUD
LE CLU D'OR
LES HUTINS
LE PRE DU MOULIN
LE MARAIS
GONDRAND
LA GRAVINE
LE LAC
FILLIAN-NORD
LES CONTAMINES
LA PRALY
CHENNEVAL
BONDANCE
LES JOINTIERES
GANGUILLY
LE CHAMP MOLLEZ
LES HUCHES HUTINS
CHEZ VOLLAND
FILLIAN-SUD
LA-TATE-A-LA-MEURE
LES CHAMPS DE VERAYON
L'ETIRE
LES CROTTES
SUR LES VIGNES
LA TATTE DE MONDIEU
LES CHAMPS TALOMON
LES FONTANETS
LES JARDINS DE PUARD
PUARD
LA LANCE
FESSY
LA MOUILLE
LE PRE LONG
LA-BATIAZ
GANGUILLY
L' UCHE
LES CHAMPS DAYON
LE VIVIER
L'EPINE
LES CRET RAFFAU
LES HUTINS
TRAIT LA VIGNE
LA LOUYE
LES GRANDS CHAMPS-EST
FROIDE - FONTAINE
PIA DES VIS
VERAYON
LES COURETS
LE VERNEY
LES CORNES
NIOLET
LOYETAZ
PRES AU ROI
PASSENYS
LES GRANDS CHAMPS-OUEST
CHENIET
LE GRAND BROUET
CHANTE-MERLE
LES CORNIERS
LE VARNEY
CHEZ VEZIN
BOVET
LES RASSETTES
PRES DE BALLAISON
LES MARAIS DE VERAYON
PREFOND
LA TUILLIERE
LE BUISSON
LONGERAIE
LAITS DE FEU
LES RACES
LES VIGNETTES
BRENTHONNE
LUCHE
LES PAUSES DU FOUR
AVULLY
MARCY DE FESSY
VALLONNET
BUGNON
LE PETIT BROUET
AU QUART-D'ORGE
LES CAILLATS
MIROIR
LEIMORET
PRAILLE
SOUS LES CRETS
SOUS D'ETRAT
LA PIECE COLLY
LES LOUVES
LE PARADIS
CHAMPS DES MOUILLES
L' UCHE DES CHAMPS
LES SELEONNES
PRE LAMOUILLE
LES ESSERONS
POUSSIERES
MONT-DIEU
LES DAPPES
CHEZ MOACHON
LE MORET
LE BUGNON
LES CLUS-EST
LES FORONS
GHEZ FRESNEY
MORZIER
LES CRETS
LES CLUS-OUEST
VERS LA TOUR
LES CONTAMINES
LES MARAIS
LES DRUGNES
LE PRALET
LES FARQUEUX
MARCY DE DUGNY
SOUS LE BOIS
CHAMPS DE LA COURBE
LES HUTINS
LES MARAIS DE MORZIER
LES MARCY
CHEZ VAUDAUX
LUCHE BOURNET
ESSERTON
A LUCHE
CHAMPS DE LA FERME
POISAT
COURSON
AUX RAINS
SOUS L'EGLISE
AU PRE
LES MARAIS DE VIGNY
LES TERRAGES
LA BOUTASSIERE
CHAMP-ARGOT
LA DOUINCISE
EN GODET
MARDY
CHARADON
VIGNY
LORCON
LA SEINE
SOUS LE BOIS DE VALLON
LA FERME
LES RUPPES
AU VERRE
LES GRANDS CHAMPS
LORZULLE
AU MARAIS
PRALY
LA PRALY
LES HUTINS
HEURMOY
AU TERREAU
DUGNY D'EN-BAS
ENTRE-DEUX-NANTS
LA REVINE
LE MIROIR
SOUS BONS
CHATILLON
PETITS-JARDINS
LA PIECE
LES MARAIS SOUS BONS
PRE-GOGUE
L'ESSERT-EST
CHAMPS GERVAIS
LES NATTES
DUGNY-D'EN-HAUT
CRET DE LA BROUETTE
BALAIGUE
LA PRAIRIE
PRE DU MOULIN
LES DAVIETS
COLLONGE
LES GOTRELS
L'ESSERT A VOLLAND
BONS BOURG D'EN BAS
RUFFET
LA RAVIERE
LES PAUSES
ZEVALLE
CHEZ DEFAYET
CHEZ DECOMPOIX
L'HUCHE
LES PERRINES
LA CRETIATTE
LES BAQUETS-OUEST
LES BUIS
LES MOUILLES
LARRAS
MACHAMP
GROS PERRIER-NORD
LES LEMALLES
LES CROIX
LA COURTE POSE
LES PARNETS
CHATAIGNIERS DES MOLIRES
BONS
LA GRANDE HUCHE
GROS PERRIER SUD
CHAMPE
SUR LA ROCHE
L'ESSERT DES BOIS
L'ESSERT-OUEST
LES BELLOSSY
CRUCHE VE
CHAMP D'ARGOT
LE FORON
LES ROTTES
LES EPINETTES
LES PETITS CLUS
LES BAQUETS-EST
LA POSE
BOIS DE PISSE-VACHE
A ROSAY
SOUS LES RAVINES
L'ENCLOS
LA LOLETTE
LES CLEFS
CHARMIEUX
LA PIERRE
GROS PERRIER
LES TATTES-EST
NANT DE LA RASSE-NORD
SUR LES VIGNES
LES CHENETS
LES EPINETTES
BOIS CHAMPE
LE CHAMP REMY
LES TATTES-OUEST
LES BOIS COMMUNAUX DE DUGNY
LES RAVINES
L'ENCLOS D'EN HAUT
LES GRAVANNES
LES CHAMPS AUX CORDIERS
LA TIRE
LES ARBRES-SAINS
BOIS NOIR
LES PRES DE LA VIGNE
CHEZ ROULET
GRAND PRE
BARBELOUSE
LE DERAN
LE BOIS D'AUBERY
LES TEPPES COMMUNALES DE DUGNY
BOIS DE LA PIERRE
LA PRALY
L'ETANG
BOIS GUYOT
LA BEDIRE
LE BOUCHATON
LE MARAIS-NORD
LES PRES DEVANT
LE SIECHER
LE BOIS CZAR
LA TATTA D'AGE
LES LANCHES
LES CHATELARDS
MONT-VUARGNIER
LOFFIEGE
CHAMP A LA NOIRE
CHEZ LES BEL
LE POISAT-NORD
LE BOIS BESSON
LA PIECE
LE MARAIS
LA TATTE
LE MARAIS-SUD
LE BOIS CORDIER
LA PARRIRE
LE BOIS DE LA CREUSE
LES CHARMOTTES D'EN-BAS
LE COMMUNAL
LA COMMUNE DE MORZIER
LES ETENDUES
LES LAMPHIEUX
LA FIOSETTE
PUSINDRE
LE-ROSIER
LA SCIAUD-NORD
DESSUS LOFFIEGE
CHAMPS DES MARAIS
LES ESSERRIOTS
LA POSE
FOSSARD-OUEST
LE POISAT-SUD
LES CHATAIGNIERS D'AVULLY
LE PRE DUCHE
FOSSARD-EST
LE BOUCHET
BARLAY-EST
LA CALIRE
LES CHAMPS DE MONT-BENE
LES COMMUNS-OUEST
TRES LA GRANGE
LE POUTEX
LES COMMUNS DE CHEZ LES BEL
LES PLATONS
BARLAY-OUEST
LES CHATAIGNIERS-LACHAT
LA SCIAUD-SUD
LES CIRACS
LES ROUSSETTES
AU TAILLEU
BOIS LACHAT-EST
GIRAUDET-NORD
MEROLA
LES GRANDS CHAMPS
BOIS LACHAT-OUEST
LE-BOIS DU BLANC
LUCHE DU FOUR
LE CHENE
LA VOUESA
BOIS DE ST-PIERRE-NORD
AUX CRES
CRET L'AME
BOIS BARLET
GIRAUDET-SUD
LUCHE
LES CHAMBRES
LES GRANDS CLUS
LES CHAMPS DE CLAVEL
LES BOIS DE CLAVEL
MARCLAY
LE PETIT MARCLAY
VIGNE HAUTE
CHAMP BORREL-NORD
LES CLEFS
LE GRAND MARCLAY
BOIS DE ST-PIERRE-SUD
AUX PIECES
LA CHAMBRE
CHEZ BUGNON
LES CHAMPS DE SAXEL
CHAMP BORREL-SUD
CHAMP BLANC
LES COMBES
LA PRATELLERIE-EST
LA GOUILLE
L'ESSERT DE LA MOURGALE
CHAPERUE
LA PRATELLERIE-SUD
L'EPOUSSIERE
LA COMBE-NORD
AUX CROTTETS

Département de la Haute-Savoie (74)

THONON
agglomération

- Annexes Sanitaires -
- Volet Eaux Pluviales -

- Commune de Cervens -

Légende :

Réseaux :
- Fossé (ajout Nicot IC)
- Réseau d'eaux pluviales
- Réseau unitaire

Divers :
- Contour de la commune
- Contour PLUi (Zones U et AU)
- Zone humide
- Bâtiments inexistants
- Cimetière
- Nouveaux bâtiments (à titre indicatif)
- Réseau hydrographique

Périmètre de protection de captages :
- Immédiat
- Rapproché
- Eloigné

Vue d'ensemble :

Certifié conforme par le Président et vu pour être annexé à la délibération du Conseil Communautaire en date du 16/12/2025 approuvant le PLUi HM de Thonon Agglomération.

Monsieur Le Président.

Date : Décembre 2025
Echelle : 1 / 4 000
Fichier : Ex_CCCL_AS_EP_Diag_3.32
Dessin : C. RIVES

NICOT INGÉNIEURS CONSEILS
Parc Altalis, 57 rue Cassiopée
74650 ANNECY - CHAVANOD
Tel: 04.50.24.00.91
www.eau-assainissement.com
E-mail: contact@nicot-ic.com
EAU, ASSAINISSEMENT, ENVIRONNEMENT

Département de la Haute-Savoie (74)

THONON
agglomération

- Annexes Sanitaires -
- Volet Eaux Pluviales -

- Commune de Chens-sur-Léman -

Réseaux :
- Réseau d'eaux pluviales
- Fossé (ajout Nicot IC)

Divers :
- Contour de la commune
- contour PLUi (zones U et AU)
- Zone humide
- Nouveaux bâtiments (à titre indicatif)
- Bâtiments inexistants
- Cimetière
- Réseau hydrographique

Périmètre de protection de captages :
- Immédiat
- Rapproché
- Eloigné

Vue d'ensemble :



Certifié conforme par le Président et vu pour être annexé à la délibération du Conseil Communautaire en date du 16/12/2025 approuvant le PLUi HM de Thonon Agglomération.

Monsieur Le Président.

Date : Décembre 2025
Echelle : 1 / 5 000
Fichier : Ex_CCBC_AS_EP_Diag_3.28
Dessin : L. PALUMBO

NICOT INGÉNIEURS CONSEILS
Parc Altis, 57 rue Cassiopée
74650 ANNECY – CHAVANOD
Tel: 04.50.24.00.91
www.eau-assainissement.com
E-mail: contact@nicot-ic.com
EAU, ASSAINISSEMENT, ENVIRONNEMENT

0 250 500 m

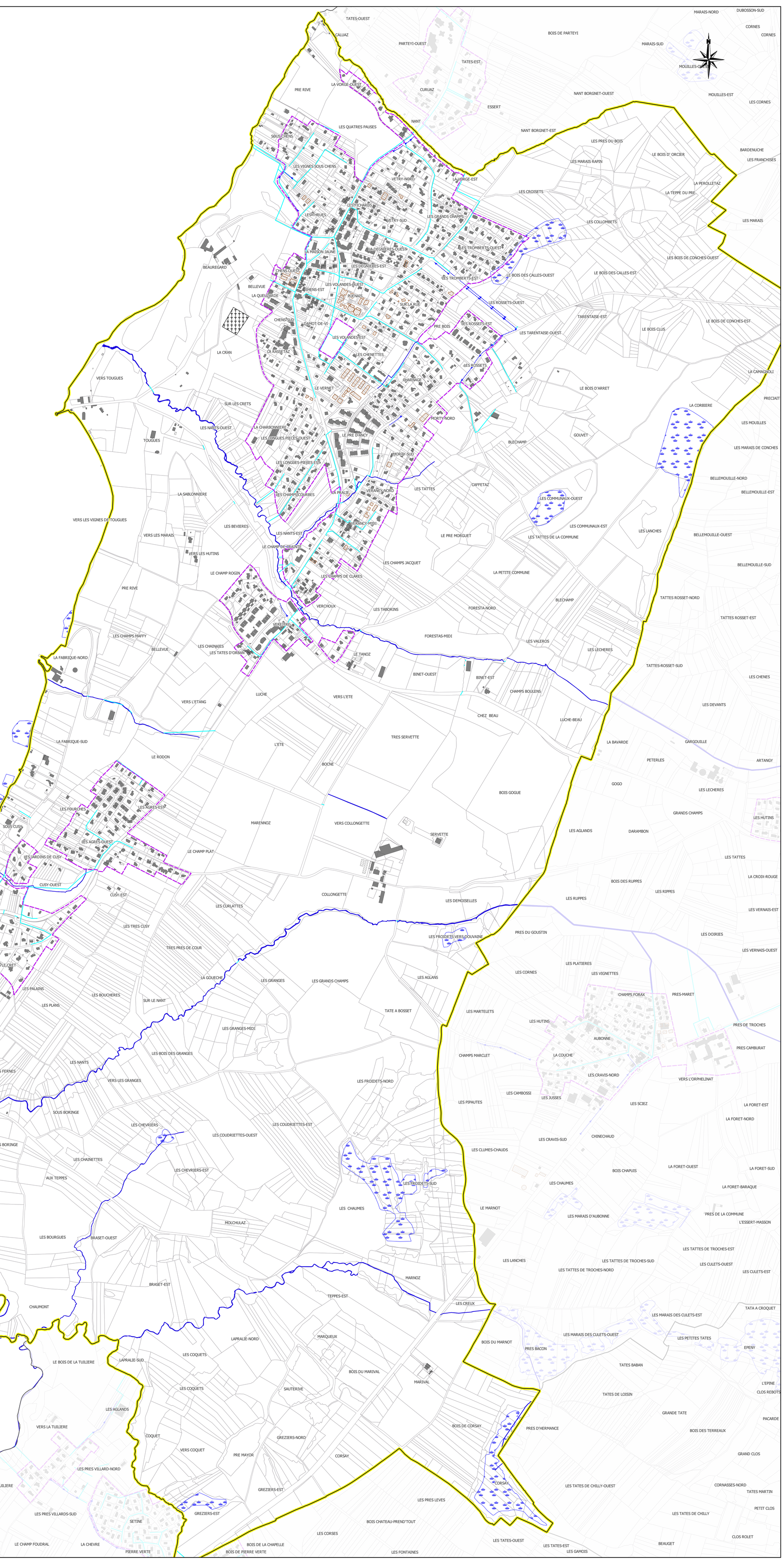

Département de la Haute-Savoie (74)

THONON
agglomération

- Annexes Sanitaires -
- Volet Eaux Pluviales -

- Commune de Douvaine -

Réseaux :
- Réseau d'eaux pluviales
- Fossé (ajout Nicot IC)

Divers :
- Contour de la commune
- Contour PLUi (zones U et AU)
- Zone humide
- Nouveaux bâtiments (à titre indicatif)
- Bâtiments inexistants
- Cimetière
- Réseau hydrographique

Périmètre de protection de captages :
- Immédiat
- Rapproché
- Eloigné

Vue d'ensemble :



Certifié conforme par le Président et vu pour être annexé à la délibération du Conseil Communautaire en date du 16/12/2025 approuvant le PLUi HM de Thonon Agglomération.

Monsieur Le Président.

Date : Décembre 2025
Echelle : 1 / 5 000
Fichier : Ex_CCBC_AS_EP_Diag_3.28
Dessin : L. PALUMBO

NICOT INGÉNIEURS CONSEILS
Parc Altalis, 57 rue Ossiopède
74650 ANNECY — CHAVANOD
Tel: 04.50.24.00.91
E-mail: contact@nicot-ic.com
EAU, ASSAINISSEMENT, ENVIRONNEMENT

0 250 500 m

N LA TOUR

CHAMP DE LA TOUR

BEULES

BOROTTES

LA PIECE DES BELS

VERS LA CROIX

CHAMP DE LA CROIX-NORD

MASSONGY LE BAS

CHAMP DE LA CROIX-SUD

COLOMBAGE

LA PIECE DU CHATEAU

CHAMP PELLOT

CHAMP BERNARD

VERZIN

VIGNES ROUGES

LES COMBES

GABRIELLE

LE FORCHET

LE MONT DU BOURG

LE MONT

BLANDE

L'ESSERT

CHATEAU DE BALLAISON

LES CHAPONS

BACHET

SUR LES CROIX

BALLAISON

LES NATHEES

LES PAUSES

LES PAUSES

CHAMPS DE DIEU

RIONDET

LE QUART

LES CLOUS

LES GRANDS VERNAYS

PRE DU VERNAY

BOIS DU VERNAY

CHAMPS PLUFFY

LES PIGNOLERES

PRES CORNACHES

LES BOUCHETS

LES MARTELETS

LES ROTTES

LES ROTTES

TRES LE BOURG

DERRIERE-LE-BOURG

BOIS DE THENIERES

CHAMPLAN

CHAMPLAN

LES PLANTEES

LES PLANTEES

CHAMPS FLEURIS

PANTET

LES HUTINS

DERBET

CHAMPS DE LA CROIX

SENOCHE

CHAMP FONDEY

LA MAREE

PARADIS

PARADIS

LE PETIT CREPY

LE COIN

LE CHALET

LA TRAVERSIERE

AU CRET DU CHALET-OUEST

AUX CRETS DU CHALET-EST

PERNACHE

CHAMP BURNET

LES BREUILLETS

CHAMP BOTTE

CHAMP BRULE

LES MARTELETS

LES LECHERES

LES LECHERES

LES MOLLIES-SUD

LES MOLLIES-EST

LES MOLLIES-NORD

LES CULETS-EST

LES CULETS-OUEST

LES TATTES DE TROCHES-SUD

LES TATTES DE TROCHES-NORD

LES TATTES DE TROCHES-EST

LES LANCHES

LES MARAIS DES CULETS-EST

LES MARAIS DES CULETS-OUEST

LES PETITES TATES

TATES BABAN

TATES DE LOISIN

GRANDE TATE

BOIS DES TERREAUX

CLOS REBOTS

BARZILLES

BARZILLES

MARAIS DECREY

COUDRAY

LE BUIS

BUGNON

CAMALOTE

VALLON-NORD

VALLON-NORD

LES COMBES

LES COMBES

LOISIN-SUD

LOISIN-SUD

LOISIN-SUD

LE CHENARD

MARAIS DE CHILLY

LUCHE-MARTIN

LUCHE-MARTIN

LOISIN

LUGE-OUEST

LUGE EST

LUGE-OUEST

LUGE EST

HUITINS DE TROCHE

HUITINS DE TROCHE

LES MARAIS DE LOISIN

PRES DES PIERRES

VIGNES CARREES

VIGNES CARREES

APPRALIS

RIJAZ

RIJAZ

CONCY

CONCY

LA MONTAGNIERA

LONGUEREE

JACQUEMI

LES TOMBOISSONS-NORD

LES TOMBOISSONS-SUD

LES LICHES-OUEST

LES LICHES-EST

LES LICHES D'AVOY

LES CONTAMINES

LES MONTEES

LES GRANGES

LES GRANGES

LES GRANG

Département de la Haute-Savoie (74)

THONON
agglomération

- Annexes Sanitaires -
- Volet Eaux Pluviales -

- Commune de Draillant -

Légende :

Réseaux :
- Fossé (ajout Nicot IC)
- Réseau d'eaux pluviales
- Réseau unitaire

Divers :
- Contour de la commune
- Contour PLUi (Zones U et AU)
- Zone humide
- Bâtiments inexistants
- Cimetière
- Nouveaux bâtiments (à titre indicatif)
- Réseau hydrographique

Périmètre de protection de captages :
- Immédiat
- Rapproché
- Eloigné

Vue d'ensemble :



Certifié conforme par le Président et vu pour être annexé à la délibération du Conseil Communautaire en date du 16/12/2025 approuvant le PLUi HM de Thonon Agglomération.

Monsieur Le Président.

Date : Décembre 2025
Echelle : 1 / 4 500
Fichier : Ex_CCCL_AS_EP_Diag_3.32
Dessin : C. RIVES

NICOT INGÉNIEURS CONSEILS
Parc Altaïs, 57 rue Cassiopée
74650 ANNECY - CHAVANOD
Tél: 04.50.24.00.91
www.eau-assainissement.com
E-mail: contact@nicot-ic.com
EAU, ASSAINISSEMENT, ENVIRONNEMENT

0 50 100 m

Département de la Haute-Savoie (74)

THONON
agglomération

- Annexes Sanitaires -
- Volet Eaux Pluviales -

- Commune de Excenevex -

Réseaux :
- Réseau d'eaux pluviales
- Fossé (ajout Nicot IC)

Divers :
- Contour de la commune
- Contour PLUi (zones U et AU)
- Zone humide
- Nouveaux bâtiments (à titre indicatif)
- Bâtiments inexistants
- Cimetière
- Réseau hydrographique

Périmètre de protection de captages :
- Immédiat
- Rapproché
- Eloigné

Vue d'ensemble :

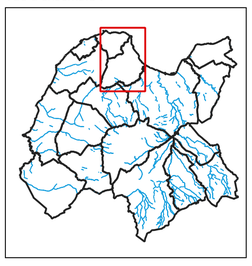

Certifié conforme par le Président et vu pour être annexé à la délibération du Conseil Communautaire en date du 16/12/2025 approuvant le PLUi HM de Thonon Agglomération.

Monsieur Le Président.

Date : Décembre 2025
Echelle : 1 / 5 000
Fichier : Ex_CCBC_AS_EP_Diag_3.28
Dessin : L. PALUMBO

NICOT INGÉNIEURS CONSEILS
Parc Altis'b, 57 rue Cassiopée
74650 ANNECY - CHAVANOD
Tel: 04.50.24.00.91
www.eau-assainissement.com
E-mail: contact@nicot-ic.com
EAU, ASSAINISSEMENT, ENVIRONNEMENT

0 250 500 m

Département de la Haute-Savoie (74)

THONON
agglomération

- Annexes Sanitaires -
- Volet Eaux Pluviales -

- Commune de Fessy -

Réseaux :
- Réseau d'eaux pluviales
- Fossé (ajout Nicot IC)

Divers :
- Contour de la commune
- Contour PLUi (zones U et AU)
- Zone humide
- Nouveaux bâtiments (à titre indicatif)
- Bâtiments inexistants
- Cimetière
- Réseau hydrographique

Périmètre de protection de captages :
- Immédiat
- Rapproché
- Eloigné

Vue d'ensemble :



Certifié conforme par le Président et vu pour être annexé à la délibération du Conseil Communautaire en date du 16/12/2025 approuvant le PLUi HM de Thonon Agglomération.

Monsieur Le Président.

Date : Décembre 2025
Echelle : 1 / 5 000
Fichier : Ex_CCBC_AS_EP_Diag_3.28
Dessin : L. PALUMBO

NICOT INGÉNIEURS CONSEILS
Parc Altalis, 57 rue Cassiopée
74650 ANNECY — CHAVANOD
Tel. 04.50.24.00.91
E-mail: contact@nicot-ic.com
EAU, ASSAINISSEMENT, ENVIRONNEMENT

0 250 500 m

Département de la Haute-Savoie (74)

THONON
agglomération

- Annexes Sanitaires -
- Volet Eaux Pluviales -

- Commune de Loisin -

Réseaux :
- Réseau d'eaux pluviales
- Fossé (ajout Nicot IC)

Divers :
- Contour de la commune
- Contour PLUi (zones U et AU)
- Zone humide
- Nouveaux bâtiments (à titre indicatif)
- Bâtiments inexistants
- Cimetière
- Réseau hydrographique

Périmètre de protection de captages :
- Immédiat
- Rapproché
- Eloigné

Vue d'ensemble :



Certifié conforme par le Président et vu pour être annexé à la délibération du Conseil Communautaire en date du 16/12/2025 approuvant le PLUi HM de Thonon Agglomération.

Monsieur Le Président.

Date : Décembre 2025
Echelle : 1 / 4 500
Fichier : Ex_CCBC_AS_EP_Diag_3.28
Dessin : L. PALUMBO

NICOT INGÉNIEURS CONSEILS
Parc Altis, 57 rue Casiopée
74650 ANNECY — CHAVANOD
Tel: 04.50.24.00.91
E-mail: contact@nicot-ic.com

EAU, ASSAINISSEMENT, ENVIRONNEMENT

0 250 500 m

Département de la Haute-Savoie (74)

THONON
agglomération

- Annexes Sanitaires -
- Volet Eaux Pluviales -

- Commune de Lully -

Réseaux :
- Réseau d'eaux pluviales
- Fossé (ajout Nicot IC)

Divers :
- Contour de la commune
- Contour PLUi (zones U et AU)
- Zone humide
- Nouveaux bâtiments (à titre indicatif)
- Bâtiments inexistants
- Cimetière
- Réseau hydrographique

Périmètre de protection de captages :
- Immédiat
- Rapproché
- Eloigné

Vue d'ensemble :



Certifié conforme par le Président et vu pour être annexé à la délibération du Conseil Communautaire en date du 16/12/2025 approuvant le PLUi HM de Thonon Agglomération.

Monsieur Le Président.

Date : Décembre 2025
Echelle : 1 / 4 000
Fichier : Ex_CCBC_AS_EP_Diag_3.28
Dessin : L. PALUMBO

NICOT INGÉNIEURS CONSEILS
Parc Altalis, 57 rue Cassiopée
74650 ANNECY — CHAVANOD
Tel: 04.50.24.00.91
E-mail: contact@nicot-ic.com
EAU, ASSAINISSEMENT, ENVIRONNEMENT

0 250 500 m

SUR CARROZ
AUX ESSERTS
LES TADANTS
TAILLEFER
LES MOUILLES
LA POULLIAT
BOIS QUEZART
LES SAVES
BALLANDES-NORD
BOIS DE GORGES-NORD
LES PLAGNES
PANNIERES-EST
BOIS BASSET
PANNIERES-OUEST
LES CRIBLIERES-EST
BOIS LECHAUX
LES CRIBLIERES-OUEST
GIROLLY
LES COMBETTES
BOIS DE GORGES-SUD
MOULIN DES ESSERTS-NORD
BALLANDES-SUD
LES PELLOTS
LES ONCES-NORD
ESSERT
LES PECES
PRE LAMY
BOIS D'AVULLY-OUEST
LES BROLLIERS
LES REVERS
CLOS DU FOUR
LES ONCES-SUD
MOULIN DES ESSERTS-SUD
LES PLAGNES
LES ESSERTS-EST
LES ESSERTS-OUEST
BOIS D'ORZAN
PESSOTTETS
LES MOUILLES
LES COVIOTS
PANTELION
LES ARGIS
CRET DES COMMUNS
FERME DE CHESABOIS
ESSERTS MARIN
PRES BLANCS
AU FORON
TATTON
LES BLESSENYS
LES ARGES
BOIS DE L'HUCHE
LES BATTOIRS
SOUS LES CRETS
BOIS ROBIN
L'OISEAU
LES GRANDES POSES
LE PETIT LAC
PRE DE CHESABOIS
LA TATTE
LES CROISEES
LES CHARBONNIERES
LE BOUCHET
LE CLOS
LA GROSSE PIERRE
LA CROISEE
LA BERGUE
LES CHENES
LES PIERRES
CHARGE
LE PETIT BOIS ROBIN
VIGNE DE LA COTE
L'EPINE
L'ECULE
LA PIERRE AIGUISEE-EST
BOIS HORIZET
LES TRAVERS
LE GRAND-LAC
LES CREUX
QUEUE A L'OISEAU
LA COTE
LE TERNE
BOLLIETS
LA PIERRE AIGUISEE-OUEST
CORLY-NORD
CHEZ JACQUIER
LA GURNAZ
PRES DESSOUS
BIROCHETTE
BOIS DU BAS
LES COMMUNAUX
LA PRALIE
LA TORSE
CHAMPS-COURBE
MOULIN-CHALLANDE-EST
ROBIN
LES CHAMPS-GENAZ
LES BOIS DE SAVIGNY
PRES LEVAIN
GUINALLE
LE PETIT CREUX
SOUS-BUE
LES TINES
BOIS COMMUNS
CLOUVILLAT
LES VIGNES DES CHAMPS
COINY-NORD
EN FACE LA PLACETTE
LES TROLLIETS
CHAMPS MICHAUD
LE MARAIS
CORLY-SUD
BUFFAVENS-ESSERTS
BUFFAVENS
COMBES FRAICHES
LA PLACETTE
LES CHAMPS DE SAVIGNY
ESSERT DE CLOUVILLAT
BUE
COINY-SUD
LES BOIS D'AVULLY
LES BOIS DE PUARD
MONTEILLI
LA VIE DU SAGE
VIGNES DE BUE
TATTE JEAN-BOIS
VERS LE PONT
INDIVIS-EST
ROVERIAZ-NORD
TIOZAR-OUEST
LES BOIS DE LA TOUR
LES TERREAUX
LA VERDAINE
LA COURBE
TIOZAR-EST
INDIVIS-OUEST
LA GRAVELIERE
CHAMPS DE L'EGLISE
TATTE DE LA GRANDE COMBE
LES COMMUNS DE PUARD-EST
LES TERREAUX
RONZIER
LES COMMUNS DE PUARD-OUEST
PELLARIA
CHAMPS DU MOULIN
LE MARAIS
LES COMBES
LES ESSERTS
PRES DU MOULIN
CLOS DERRIERE-NORD
ROVERIAZ-SUD
BOIS GRENOLET
LES GENIEVRES
CHAMBELLAN
LA ROVERIAZ
COMBASSON
LE BOIS DES DAMES
HARRETS
GRAND-CAMBE-OUEST
PEUTHEX
LES COMMUNS DE LA VIE BLANCHE
LES MARTELETS-NORD
LA PELLERIAZ
CHAVASSINES
LES PREDONS
CLOS DERRIERE-SUD
LES PETITES FOLLES
GRAND-CAMBE-EST
LE GRET
LES MOLLIETS
LE VERNEY
CHEZ VIRET
LES CRETS
LES BOITS
LES CORNACHES
COURCOING
LES COMMUNS DE PUARD
BARZY
LES FOLLES
LE PASSAGE
LES COMMUNS-EST
LE RIOT-NORD
LES GRANDS MARAIS
LA SABLONNIERE
LES CAMPES
LES GRATTE-LOUP
LES MARTELETS-SUD
CHARDOLOZ
LA COMBE
LE BOIS D'AYON
CHATELARD
LE MARAIS
LUCHE PICHOUX
LES GRANDS PRES
LES PETITS-BOIS NORD
LES COMMUNS-OUEST
LES FOURCHETTES
MOULIN CLEMENT
LE CHÂTAIGNIER
COURTE POSE
LES CRETS
RIOT-SUD
PACOTET
LA PIECE
LES ARSES
LES GOUTALES
SENOCHET
CHAMPS DES PRES
FROIDES FONTAINES
GRENIERES
LES SAGETS
LES GRANDS CHAMPS
CHAMPS DE MATOCON
CHEZ MATOCON
PRES VIRET
REZIER
BOIS MAURIS
LA PRAILLAT
LES TATTES
SOUS PUARD
LES HUTTINS
LES PETITS COMMUNS
LES FOURNEAUX
LES CRETS MARTENAUX
REVOUET
CHAMP GUICHAT
LES PETITS-BOIS DU MILIEU
LES FREDONS
LES CROTTES
LE CHALET
CHAMPS DU DEVIN
CHEZ GUYOT
LES CHENES
LE PRE BASSEZ
LA ROSSELIEME
L' ESSERT
LE BOIS DUCHET
LOCHET
LE PRE DAGUE
RANSUET
AU DEVIN
LE MARAIS
LE BOIS TALOMON
LE BOIS THORENS
GONDRAND
LA GRAVINE
CHENNEVAL
LE CLU D'OR
PRIE SOUS FESSY
LE LAC
LES HUTINS
CHENAUX
MALE-FOURCHE
LES PETITS-BOIS SUD
LA PRALY
CHAMP DE LA BOSSAT
LA TATTE DE MONDIEU
LES JOINTIERES
LES CHAMPS DE VERAYON
LA-TATE-A-LA-MEURE
GANGUILLY
LE CHAMP MOLLEZ
LES HUCHES HUTINS
CHEZ-VOLLAND
FILLIAN-NORD
FILLIAN-SUD
LES CONTAMINES
VANEY

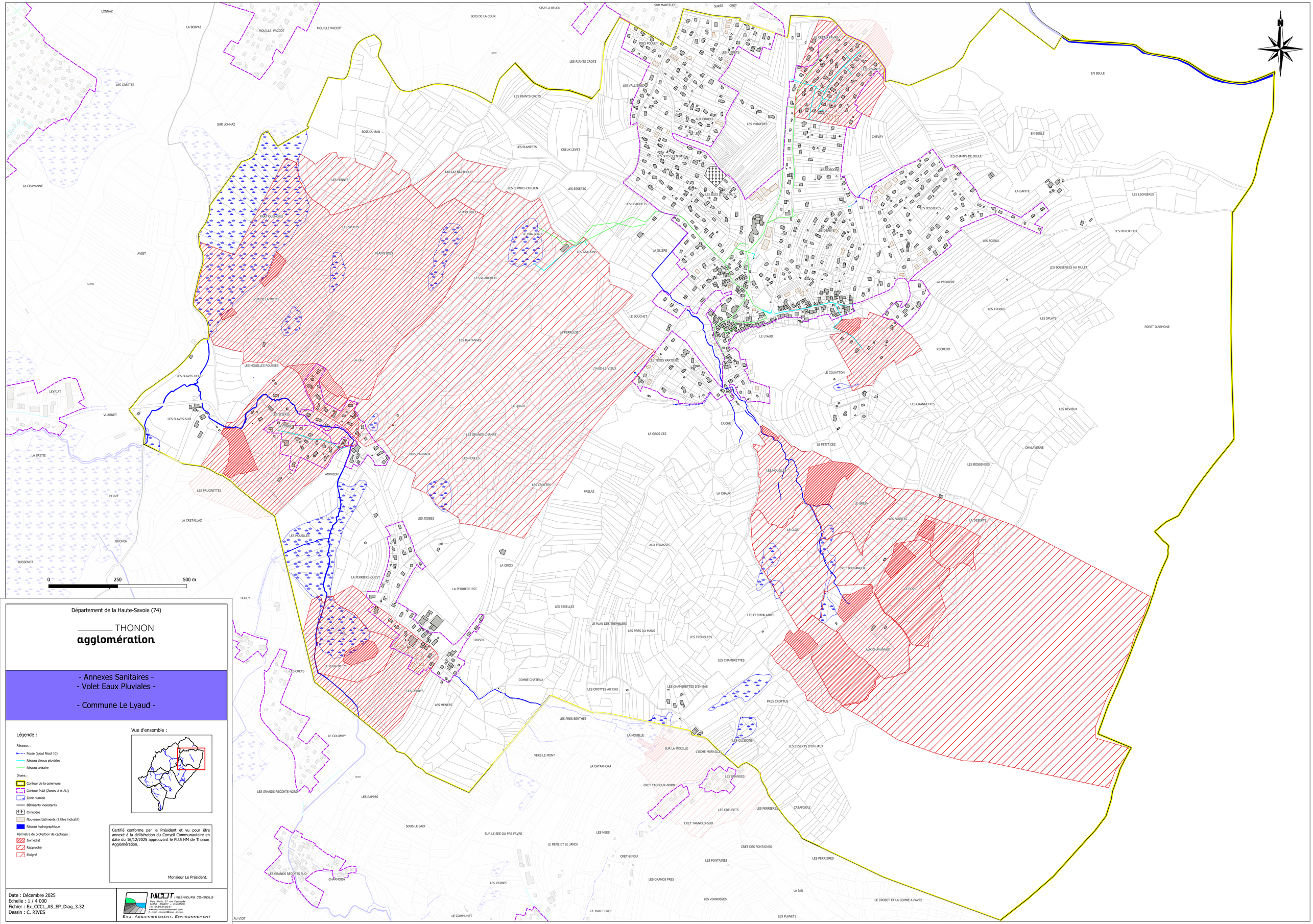

Département de la Haute-Savoie (74)

THONON
agglomération

- Annexes Sanitaires -
- Volet Eaux Pluviales -

- Commune Le Lyaud -

Légende :

Réseaux :
- Fossé (ajout Nicot IC)
- Réseau d'eaux pluviales
- Réseau unitaire

Divers :
- Contour de la commune
- Contour PLUi (Zones U et AU)
- Zone humide
- Bâtiments inexistants
- Cimetière
- Nouveaux bâtiments (à titre indicatif)
- Réseau hydrographique

Périmètre de protection de captages :
- Immédiat
- Rapproché
- Eloigné

Vue d'ensemble :

Certifié conforme par le Président et vu pour être annexé à la délibération du Conseil Communautaire en date du 16/12/2025 approuvant le PLUi HM de Thonon Agglomération.

Monsieur Le Président.

Date : Décembre 2025
Echelle : 1 / 4 000
Fichier : Ex_CCCL_AS_EP_Diag_3.32
Dessin : C. RIVES

NICOT INGÉNIEURS CONSEILS
Parc Alfalfa, 57 rue Cassiopée
74650 ANNECY - CHAVANOD
Tel: 04.50.24.00.91
www.eau-assainissement.com
E-mail: contact@nicot-ic.com
EAU, ASSAINISSEMENT, ENVIRONNEMENT

Département de la Haute-Savoie (74)

THONON
agglomération

- Annexes Sanitaires -
- Volet Eaux Pluviales -

- Commune de Margencel -

Réseaux :

Réseau d'eaux pluviales

Fossé (ajout Nicot IC)

Divers :

Contour de la commune

Contour PLUi (zones U et AU)

Zone humide

Nouveaux bâtiments (à titre indicatif)

Bâtiments inexistants

Cimetière

Réseau hydrographique

Périmètre de protection de captages :

Immédiat

Rapproché

Eloigné

Vue d'ensemble :



Certifié conforme par le Président et vu pour être annexé à la délibération du Conseil Communautaire en date du 16/12/2025 approuvant le PLUi HM de Thonon Agglomération.

Monsieur Le Président.

Date : Décembre 2025
Echelle : 1 / 5000
Fichier : Ex_CCBC_AS_EP_Diag_3.28
Dessin : L. PALUMBO

NICOT INGÉNIEURS CONSEILS
Parc Altéa, 57 rue Cassiopée
74650 ANNECY – CHAVANOD
Tel: 04.50.24.00.91
www.eau-assainissement.com
E-mail: contact@nicot-ic.com
EAU, ASSAINISSEMENT, ENVIRONNEMENT

0 250 500 m

Département de la Haute-Savoie (74)

THONON
agglomération

- Annexes Sanitaires -
- Volet Eaux Pluviales -

- Commune de Massongy -

Réseaux :
- Réseau d'eaux pluviales
- Fossé (ajout Nicot IC)

Divers :
- Contour de la commune
- Contour PLUi (zones U et AU)
- Zone humide
- Nouveaux bâtiments (à titre indicatif)
- Bâtiments inexistants
- Cimetière
- Réseau hydrographique

Périmètre de protection de captages :
- Immédiat
- Rapproché
- Eloigné

Vue d'ensemble :

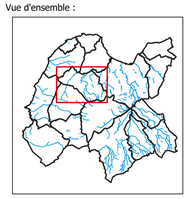

Certifié conforme par le Président et vu pour être annexé à la délibération du Conseil Communautaire en date du 16/12/2025 approuvant le PLUi HM de Thonon Agglomération.

Monsieur Le Président.

Date : Décembre 2025
Echelle : 1 / 4 500
Fichier : Ex_CCBC_AS_EP_Diag_3.28
Dessin : L. PALUMBO

NICOT INGÉNIEURS CONSEILS
Parc Altalis, 57 rue Cassiopée
74650 CHAVANOD
Tel : 04.50.24.03.01
www.eau-assainissement.com
E-mail : contact@nicot-ic.com
EAU, ASSAINISSEMENT, ENVIRONNEMENT

0 200 400 m

Département de la Haute-Savoie (74)

THONON
agglomération

- Annexes Sanitaires -
- Volet Eaux Pluviales -

-Commune de Messery -

Réseaux :

Réseau d'eaux pluviales

Fossé (ajout Nicot IC)

Divers :

Contour de la commune

Contour PLUi (zones U et AU)

Zone humide

Nouveaux bâtiments (à titre indicatif)

Bâtiments inexistants

Cimetière

Réseau hydrographique

Périmètre de protection de captages :

Immédiat

Rapproché

Eloigné

Vue d'ensemble :



Certifié conforme par le Président et vu pour être annexé à la délibération du Conseil Communautaire en date du 16/12/2025 approuvant le PLUi HM de Thonon Agglomération.

Monsieur Le Président.

Date : Décembre 2025
Echelle : 1 / 4 500
Fichier : Ex_CCBC_AS_EP_Diag_3.28
Dessin : L. PALUMBO

NICOT INGÉNIEURS CONSEILS
Parc Altis, 57 rue Cassiopée
74650 ANNECY — CHAVANOD
Tel. 04.50.24.00.91
E-mail: contact@nicot-ic.com
EAU, ASSAINISSEMENT, ENVIRONNEMENT

0 250 500 m

Département de la Haute-Savoie (74)

THONON
agglomération

- Annexes Sanitaires -
- Volet Eaux Pluviales -

- Commune de Nernier -

Réseaux :
- Réseau d'eaux pluviales
- Fossé (ajout Nicot IC)

Divers :
- Contour de la commune
- Contour PLUi (zones U et AU)
- Zone humide
- Nouveaux bâtiments (à titre indicatif)
- Bâtiments inexistants
- Cimetière
- Réseau hydrographique

Périmètre de protection de captages :
- Immédiat
- Rapproché
- Eloigné

Vue d'ensemble :



Certifié conforme par le Président et vu pour être annexé à la délibération du Conseil Communautaire en date du 16/12/2025 approuvant le PLUi HM de Thonon Agglomération.

Monsieur Le Président.

Date : Décembre 2025
Echelle : 1 / 2 500
Fichier : Ex_CCBC_AS_EP_Diag_3.28
Dessin : L. PALUMBO

NICOT INGÉNIEURS CONSEILS
Parc Altis, 57 rue Cassiopée
74650 ANNECY – CHAVANOD
Tel. 04.50.24.00.91
E-mail: contact@nicot-ic.com
EAU, ASSAINISSEMENT, ENVIRONNEMENT

0 250 500 m

Département de la Haute-Savoie (74)

THONON
agglomération

- Annexes Sanitaires -
- Volet Eaux Pluviales -

- Commune de Orcier -

Légende :

Réseaux :
- Fossé (ajout Nicot IC)
- Réseau d'eaux pluviales
- Réseau unitaire

Divers :
- Contour de la commune
- Contour PLUi (Zones U et AU)
- Zone humide
- Bâtiments inexistants
- Cimetière
- Nouveaux bâtiments (à titre indicatif)
- Réseau hydrographique

Périmètre de protection de captages :
- Immédiat
- Rapproché
- Eloigné

Vue d'ensemble :



Certifié conforme par le Président et vu pour être annexé à la délibération du Conseil Communautaire en date du 16/12/2025 approuvant le PLUi HM de Thonon Agglomération.

Monsieur Le Président.

Date : Décembre 2025
Echelle : 1 / 5 000
Fichier : Ex_CCCL_AS_EP_Diag_3.32
Dessin : C. RIVES

NICOT INGÉNIEURS CONSEILS
Parc Altaïs, 57 rue Cassiopée
74650 ANNECY – CHAVANOD
Tel: 04.50.24.00.91
www.eau-assainissement.com
E-mail: contact@nicot-ic.com
EAU, ASSAINISSEMENT, ENVIRONNEMENT

Département de la Haute-Savoie (74)

THONON
agglomération

- Annexes Sanitaires -
- Volet Eaux Pluviales -

- Commune de Perrignier -

Légende :

Réseaux :
- Fossé (ajout Nicot IC)
- Réseau d'eaux pluviales
- Réseau unitaire

Divers :
- Contour de la commune
- Contour PLUi (Zones U et AU)
- Zone humide
- Bâtiments inexistants
- Cimetière
- Nouveaux bâtiments (à titre indicatif)
- Réseau hydrographique

Périmètre de protection de captages :
- Immédiat
- Rapproché
- Eloigné

Vue d'ensemble :



Certifié conforme par le Président et vu pour être annexé à la délibération du Conseil Communautaire en date du 16/12/2025 approuvant le PLUi HM de Thonon Agglomération.

Monsieur Le Président.

Date : Décembre 2025
Echelle : 1 / 4 500
Fichier : Ex_CCCL_AS_EP_Diag_3.32
Dessin : C. RIVES

NICOT INGÉNIEURS CONSEILS
Parc Altalis, 57 rue Ozenaphe
74650 ANNECY - CHAVANOD
Tel. 04.50.24.00.91
E-mail : contact@nicot-ic.com
EAU, ASSAINISSEMENT, ENVIRONNEMENT

0 50 100 m

N

SOUS LES BOIS DE L'ABBAYE
LE DEVIN
SAINT-MARTIN
LES POUSSES
LE CUGNET OU PALLUE
CLIE OU GENEVRIER
LES BOIS DE L'ABBAYE
LE TOUPET OU LES CLIES
LE GRAND CLOS
CARILLET
AUX CHENES
LES VOUARDES
AU TRONC
LES LECHERES
LA FIN DES SABLES
BOIS FELIZON
PRE TAQUAZ
LES AMARES
LES MABILLES
LES OUARDES
CAMPAGRAISSE
LA CROTTAZ
CHAMPAGNY
MANVIN
LES COMBES
LES GOUILLES
LES RETAILLOZ
PRES BORDAILLON
LA MALADIERE
LA MOLIERE
LES TATTES
LE CLOSET
CHAMPS BOCHARDS
LES TARDIS
LE TRONC
LES CLOS
SUR LES PRES
LES GRANDS CHAMPS
AU PASSIEU
LA MALADIERE
LA CRETE
PRES DE THONON
PRE GARIN
LE BOUCHET
CHAMP BOTTY
CHAMPS BONNANT
VARZINE
TRESAN
APENTAVET
LES DAPPES
L'ABBAYE
LES COMBETTES
LES TATTES
DAMOZ DU NANT
AUX DAPPES
PRE D'ARGENT
MARAIS DES VERNES
A PENDANT
LES VERCHAVES
LES JOMERIERES
MONTAGNY
SOUS LA VILLAZ
AU NOYER
LA TOUVIERE
AU PLUSET
LA PERDUSSE
LE VILLARD
LES JOMERIERES
LA COMBE
LE CLOSET
CHANNARD
LE CREUX DE L'ENFER
LES VERNEAUX
AU MAS
MOULIN BOUQUIN
LA FIN
LES PETITS BOIS
LES OLATES
LES APRALIS
SOUS LES CRETS
LES BOUGERIES
PRES PISSOT
LES ESSERTS
LES SAULTRIES
AU VEAU
LES CLOS
LES HUTINS
FRIAN
LESCHAUX
LIEGE
AU LAVIEU
LES MARAIS SECS
L'APRALY
MOULIN BASTIAN
L'ETROZ
PLANET
SUR LES VIGNES
LES CAEUX
CRET CANDOU
LA MAISONNETTE
LA FIN
LES RONCETTES
LES MENACHINES
CHARBONNET
LES GRANDES TERRES
LE VUARCHET
GALLATIER
LES RAVOIREAUX
AU PARRIAZ
LA TOUR
LES BALLANDES
TAILLEFER
SOUS FORET
SOUS LES VIGNES
CHAMP DE LA CROIX
LES MOILLES
LA BARLIERE
TEPPES BORGET
LA BANDIERE
AU PARRIAZ
BOIS DE LA CROIX
PRES A L'ANE
LES ROUILLES
FORET
PETITES VARCHERES
ERRIGNIER
AU PARRIAT
LES TEPPES
VENAY
FOURJAZ
LA BANDIERE
FORET
VALLIERES
DRAILLANT
CHEZ MULAZ
BOIS MERZAN
VENDANCHE
LES PERAILLES
LES GRANDS BUISSONS
FOUGUEUX
LA TETE
CHAMP DU MOULIN
LA TATTE
LA FIN
LES COMBETTES
LES ILES
LES FOLIES
LES VANCHERES
LES FLEURIES
LA MOTTE
LE BOUCHET
CANDY
LES CHAINETTES
AU PERTUIS
LES PRAILLES
PRES D'EAU
POISAN
LES CODES
LA TUILLERIE
COMMUNAUX DE PRECORENS
PRE D'EAU
TIOLLET
SUR LA VILLAZ
PETHOLY
LES AVENIERES
LE GRAND PRE
SONNAZ
LA COMBE
LES CLOS
LES FLEURIES
LA FOUGERE
CHAVANNEAU
LA POYAT
CHAMP DES RUES
LES CONTAMINES
TATTES BILLOT
L'EPINGUY
PRES DU PONT
CHAMP DU CHATEAU
LE BUGNON
LES CROTTES
PELLE CHIEN
BAUCHERAT
GRAVIN
LE DEVANT
LE CLOS
LE BRAMY
LUCHE
CHATEAU FOLLIET
SUR LES TEPPES
LES TROSSES
LES CHENEVIERES
LES PALLUES
SANTOU CHOUX
CHAMP D'AMONT
PRES BONS
LES GRANDS BOIS
LES HERNIES
PRECORENS
CHAMP CAMBRAY
LE REPOSOIR
SERENES
LES NANTS
LES COMMUNAILLES
CHAMP ROSSET
GRAND PRE
POUTIGNY
LES POSES
SAINT-NICOLAS
LES COMBES
CHAMP VIGNET
RIOLLANT
CHAMP CHOUDET
AU PLATY
LA PALOUZE
LES CARRES
LE MARAIS
LA CHEVILLE
CURSINGES
LES BALLAISONS
CHAMP LALLEMAND
CHAMP COURBE
LA CHAPELLE
LA DENARIA
RIOLLANT
AU BON NOYER
LA VOYAGERE
MARAICHET
LES MAS
LES VIGNES
GRAND SAGY
LA DINIERE
LA TOUR
CHEZ JORDAN
BOLLIET
LA CROTTE
LES RASSES
LA VIGNETTE
CREUX DE LA CROIX
TERROTET
LETROT
TREZ LA VILLAZ
AU MOILLET
SUR LES VIGNES
PONT CESSON
LE CLOS
LA FOLLE
LA CHETRE
LA ROCHETTE
LUCHE MATY
CHAMP DU MOULIN
GRANGE COQUET
AUX LANCHES
CHEZ VIOLLET
AU COUDRY
LUCHE A LA CLOUYE
LES PRES
LES TATTES
BRETTENAY

Département de la Haute-Savoie (74)

THONON
agglomération

- Annexes Sanitaires -
- Volet Eaux Pluviales -

- Commune de Sciez -

Réseaux :

Réseau d'eaux pluviales

Fossé (ajout Nicot IC)

Divers :

Contour de la commune

Contour PLUI (Zones U et AU)

Zone humide

Nouveaux bâtiments (à titre indicatif)

Bâtiments inexistants

Cimetière

Réseau hydrographique

Périmètre de protection de captages :

Immédiat

Rapproché

Eloigné

Vue d'ensemble :

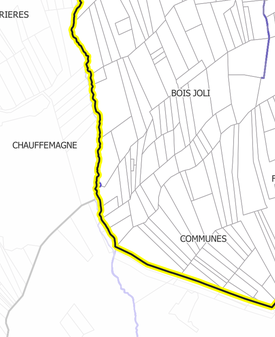

Certifié conforme par le Président et vu pour être annexé à la délibération du Conseil Communautaire en date du 16/12/2025 approuvant le PLUi HM de Thonon Agglomération.

Monsieur Le Président.

Date : Décembre 2025
Echelle : 1 / 6500
Fichier : Ex_CCBC_AS_EP_Diag_3.28
Dessin : L. PALUMBO

NICOT INGÉNIEURS CONSEILS
Parc Altaïs, 57 rue Cassiopée
74650 ANNECY – CHAVANOD
Tél. 04.50.24.00.91
www.eau-assainissement.com
E-mail: contact@nicot-ic.com
EAU, ASSAINISSEMENT, ENVIRONNEMENT

0 250 500 m

Département de la Haute-Savoie (74)

THONON
agglomération

- Annexes Sanitaires -
- Volet Eaux Pluviales -

- Commune de Thonon-les-Bains -

RESEAUX
- Réseaux d'Eaux Pluviales
- Fossé (ajout Nicot IC)
- Réseau Unitaire

DIVERS
- Contour Communale étudiée
- Contour PLUi (Zones U et AU)
- Zones Humides
- Réseaux Hydrographique
- Cimetière

Périmètre de protection des captages :
- Immédiat
- Rapproché
- Eloigné

Vue d'ensemble



Certifié conforme par le Président et vu pour être annexé à la délibération du Conseil Communautaire en date du 16/12/2025 approuvant le PLUi HM de Thonon Agglomération.

Monsieur Le Président.

Date : Décembre 2025
Echelle : 1 / 6 500
Fichier : Ex_Thonon_AS_EP_Diag_3.28
Dessin : C. RIVES

NICOT INGÉNIEURS CONSEILS
Parc Altais, 57 rue Cassiopée
74650 ANNECY – CHAVANOD
Tel: 04.50.24.00.91/Fax: 04.50.01.08.23
www.eau-assainissement.com
E-mail: contact@nicot-ic.com
EAU, ASSAINISSEMENT, ENVIRONNEMENT

0 250 500 750 m



Département de la Haute-Savoie (74)

THONON
agglomération

- Annexes Sanitaires -
- Volet Eaux Pluviales -

- Commune de Veigy-Foncenex -

Réseaux :
- Réseau d'eaux pluviales
- Fossé (ajout Nicot IC)

Divers :
- Contour de la commune
- Contour PLUi (zones U et AU)
- Zone humide
- Nouveaux bâtiments (à titre indicatif)
- Bâtiments inexistants
- Cimetière
- Réseau hydrographique

Périmètre de protection de captages :
- Immédiat
- Rapproché
- Eloigné

Vue d'ensemble :

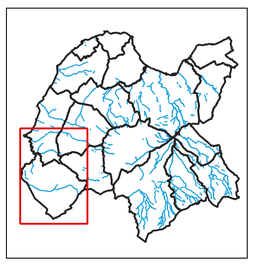

Certifié conforme par le Président et vu pour être annexé à la délibération du Conseil Communautaire en date du 16/12/2025 approuvant le PLUi HM de Thonon Agglomération.

Monsieur Le Président.

Date : Décembre 2025
Echelle : 1 / 6 000
Fichier : Ex_CCBC_AS_EP_Diag_3.28
Dessin : L. PALUMBO

NICOT INGÉNIEURS CONSEILS
Parc Altis'is, 57 rue Cassiopée
74650 ANNECY – CHAVANOD
Tel: 04.50.24.00.91
www.eau-assainissement.com
E-mail: contact@nicot-ic.com
EAU, ASSAINISSEMENT, ENVIRONNEMENT

0 250 500 m

Département de la Haute-Savoie (74)

THONON
agglomération

- Annexes Sanitaires -
- Volet Eaux Pluviales -

- Commune de Yvoire -

Réseaux :
- Réseau d'eaux pluviales
- Fossé (ajout Nicot IC)

Divers :
- Contour de la commune
- Contour PLUi (zones U et AU)
- Zone humide
- Nouveaux bâtiments (à titre indicatif)
- Bâtiments inexistants
- Cimetière
- Réseau hydrographique

Périmètre de protection de captages :
- Immédiat
- Rapproché
- Eloigné

Vue d'ensemble :

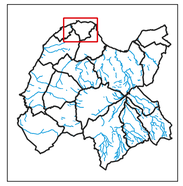

Certifié conforme par le Président et vu pour être annexé à la délibération du Conseil Communautaire en date du 16/12/2025 approuvant le PLUi HM de Thonon Agglomération.

Monsieur Le Président.

Date : Décembre 2025
Echelle : 1 / 3 000
Fichier : Ex_CCBC_AS_EP_Diag_3.28
Dessin : L. PALUMBO

NICOT INGÉNIEURS CONSEILS
Parc Altis, 57 rue Cassiopée
74650 ANNECY — CHAVANOD
Tel. 04.50.24.00.91
E-mail: contact@nicot-ic.com
EAU, ASSAINISSEMENT, ENVIRONNEMENT

0 50 100 m