RÉGIONS LIBÉRÉES

DÉPARTEMENT DE LA SOMME

SERVICE DE LA RECONSTITUTION IMMOBILIÈRE

Section des Plans d'Alignement

PLAN GÉNÉRAL D'ALIGNEMENT

de la Commune de

BIACHES

Dressé par M. Roussey, Géomètre.

PLAN D'ENSEMBLE

1927

feuille 1

feuille : 2

feuille : 3

feuille : 4

feuille : 6

feuille : 7

feuille : 8

feuille : 9

feuille : 5

Rue de la Marlotte

Ruelle du Corps de Garde

Rue en Haut

Rue du Moulin

Place du Calvaire

Rue

Place Publique

Rue Barleux

Ruelle de la Fontaine

Place de l'Église

Rue de la Barrière

Rue de la Maisonnette

La Ruelle

Rue de Dompierre

Chemin de Dompierre

Rue de la Barrière

Rue d'en Haut

Rue de la Barrière

Rue de la Barrière

Rue de la Barrière

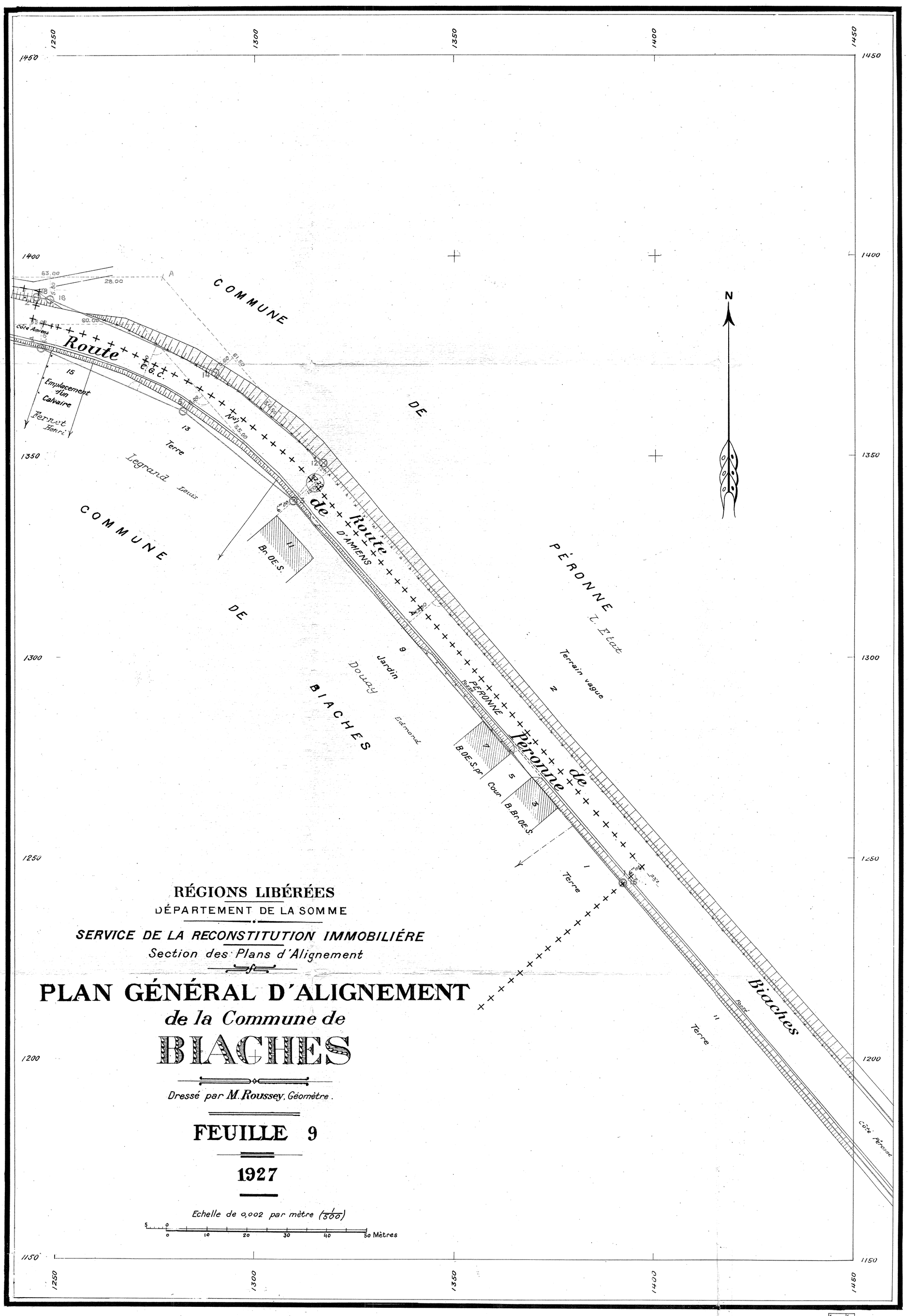
RÉGIONS LIBÉRÉES
DÉPARTEMENT DE LA SOMME
SERVICE DE LA RECONSTITUTION IMMOBILIÈRE
Section des Plans d'Alignement
PLAN GÉNÉRAL D'ALIGNEMENT
de la Commune de
BIACHES
Dressé par M. Roussey, Géomètre.
FEUILLE 9
1927
Echelle de 0,002 par mètre (1/500)
0 10 20 30 40 50 Mètres
N
COMMUNE DE BIACHES
COMMUNE DE PÉRONNE
Route de Péronne à Biaches
Route de Péronne à Biaches
Route C.G.C.
Côté Amiens
Côté Péronne
Emplacement d'un Calvaire
Bernet Henri
Legrand Louis
Douay Edmond
Jardin
Terre
Terrain vague
L'Etat
Cour
B.Br.OE.S.
B.OE.S.pr.
Br.OE.S.
Posté
1250
1300
1350
1400
1450
1150
1200

RÉGIONS LIBÉRÉES

DÉPARTEMENT DE LA SOMME

SERVICE DE LA RECONSTITUTION IMMOBILIÉRE

Section des Plans d'Alignement

PLAN GÉNÉRAL D'ALIGNEMENT

de la Commune de

BIACHES

Dressé par M. Roussey, géomètre

FEUILLE 7

1927

Echelle de 0.002 par mètre (1/500)

0 10 20 30 40 50 Mètres

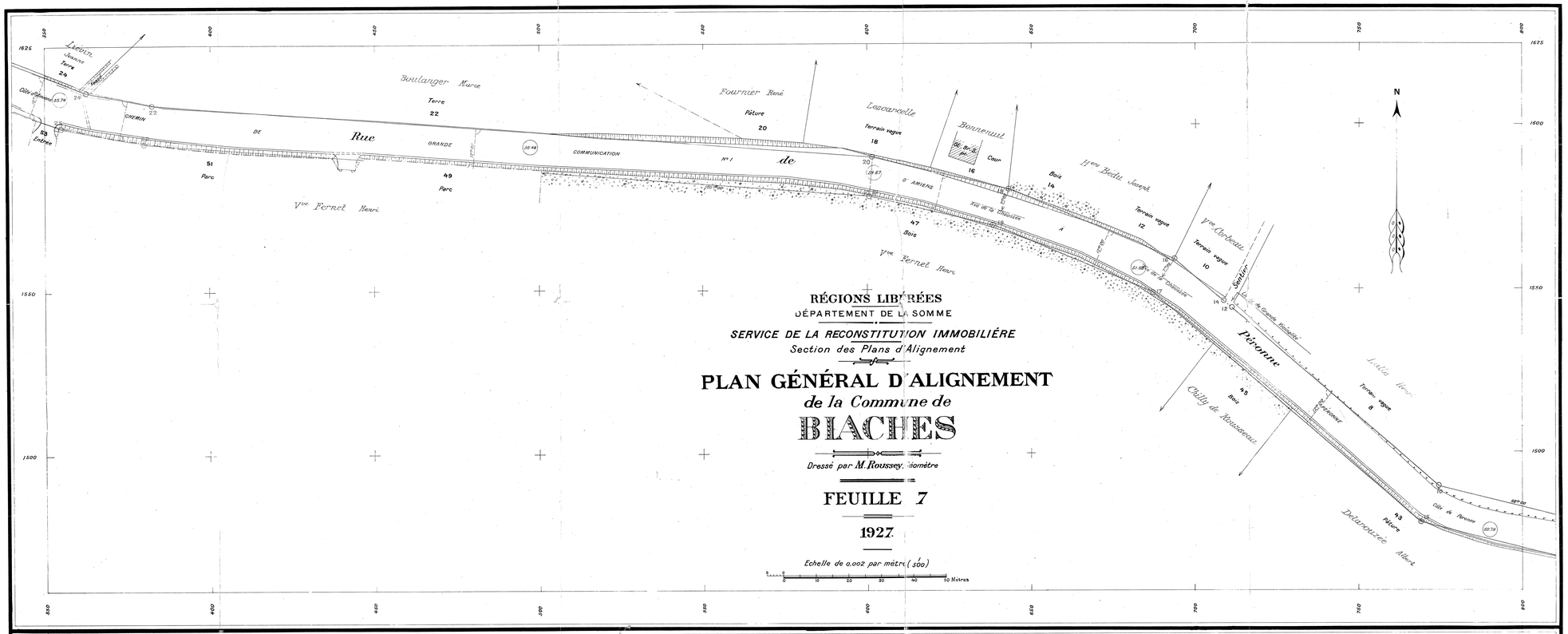

FEUILLE 8

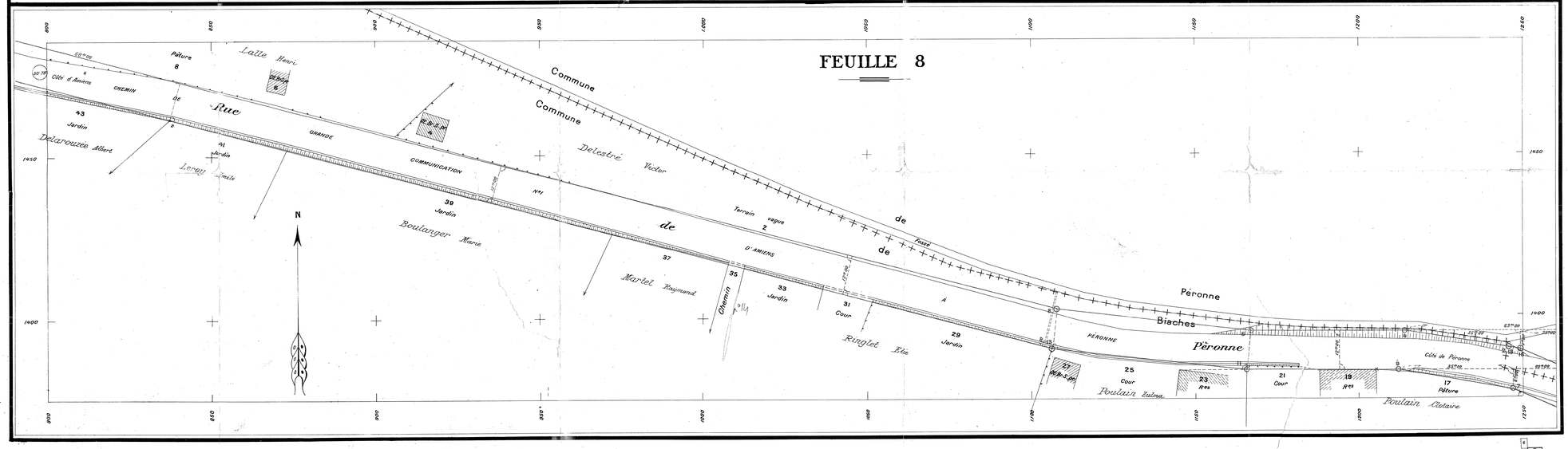

RÉGIONS LIBÉRÉES
DÉPARTEMENT DE LA SOMME
SERVICE DE LA RECONSTITUTION IMMOBILIÈRE
Section des Plans d'Alignement

PLAN GÉNÉRAL D'ALIGNEMENT
de la Commune de
BIACHES

Dressé par Mr Roussel, Géomètre

FEUILLE 5

1927

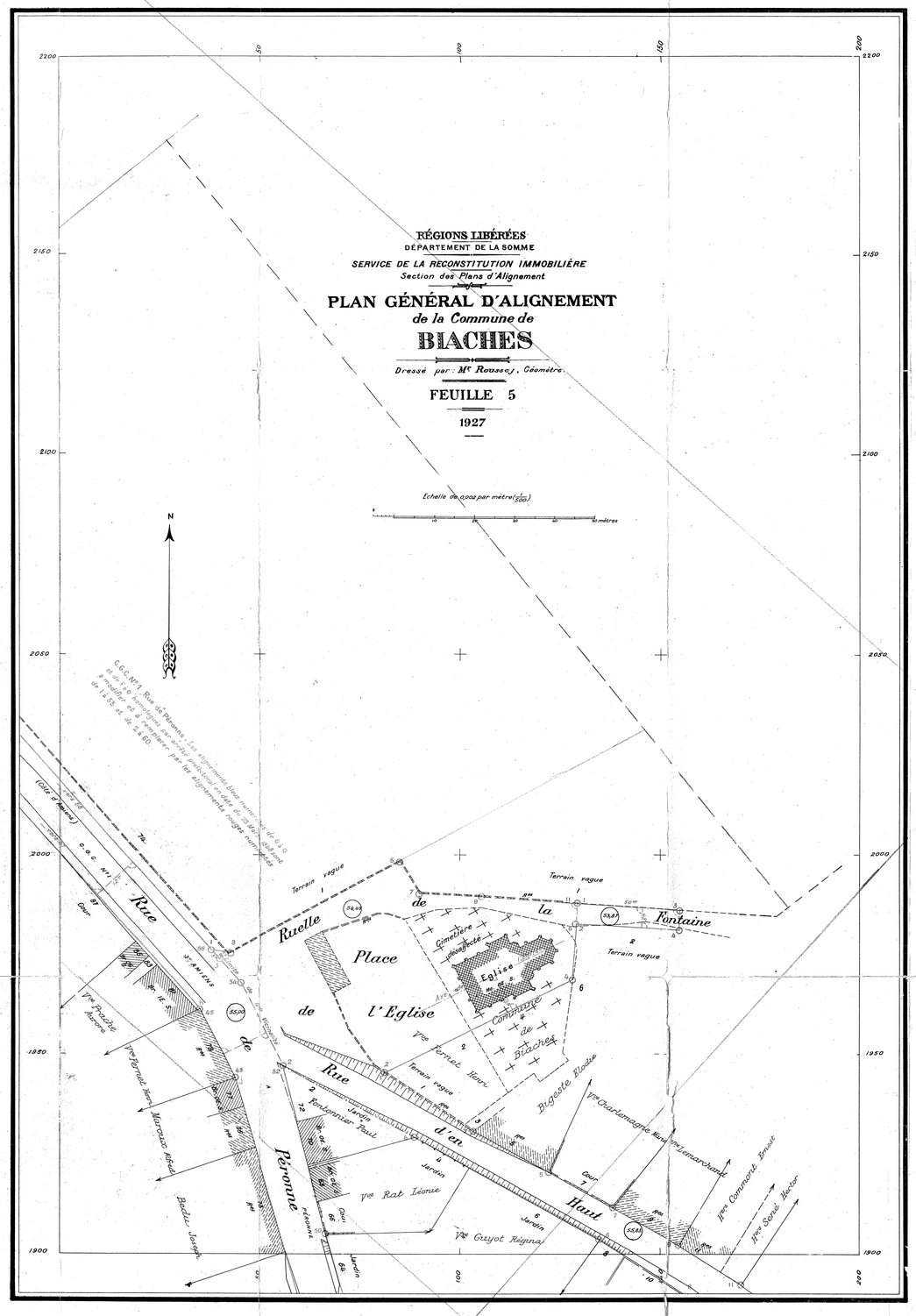

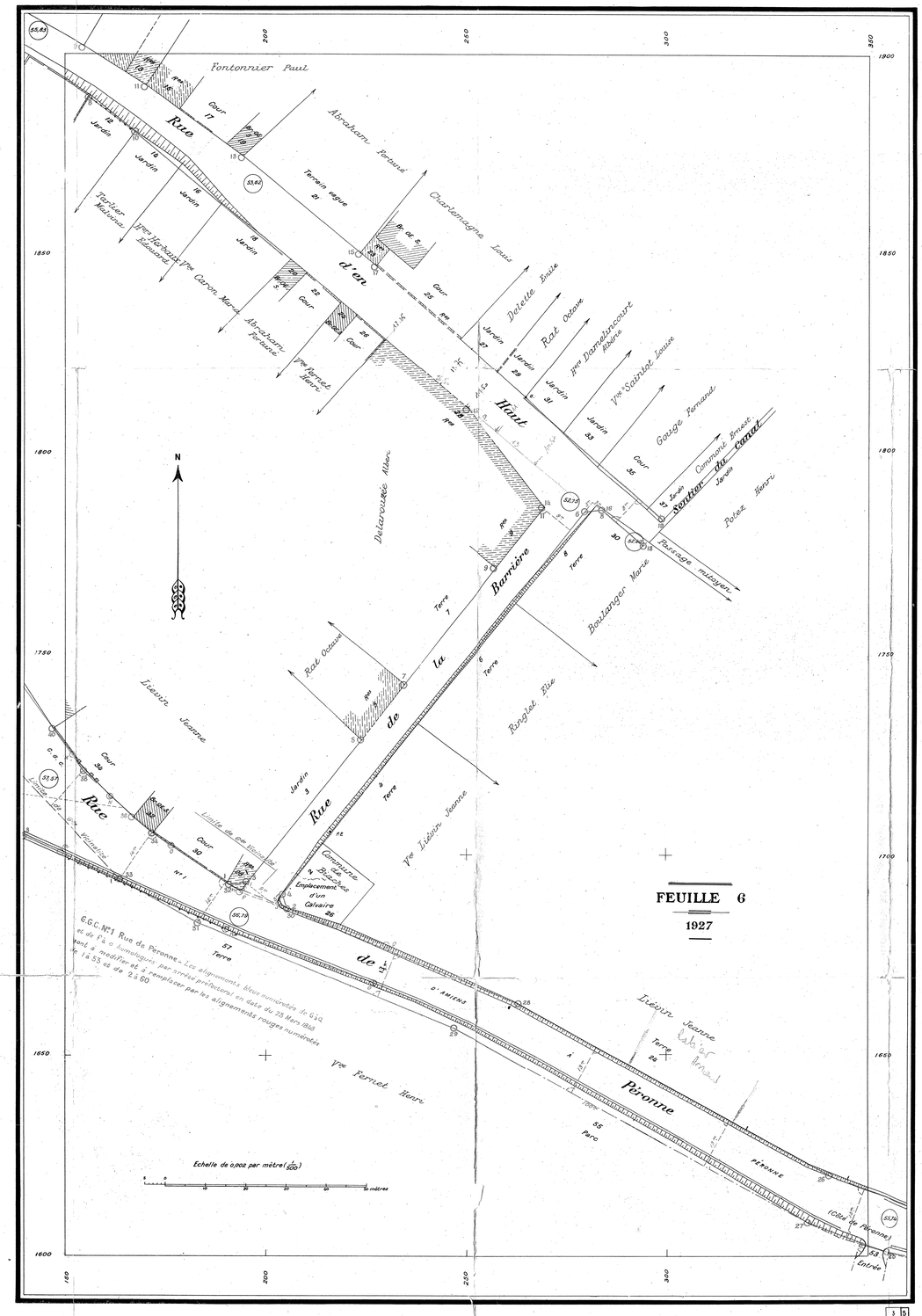

FEUILLE 6

1927

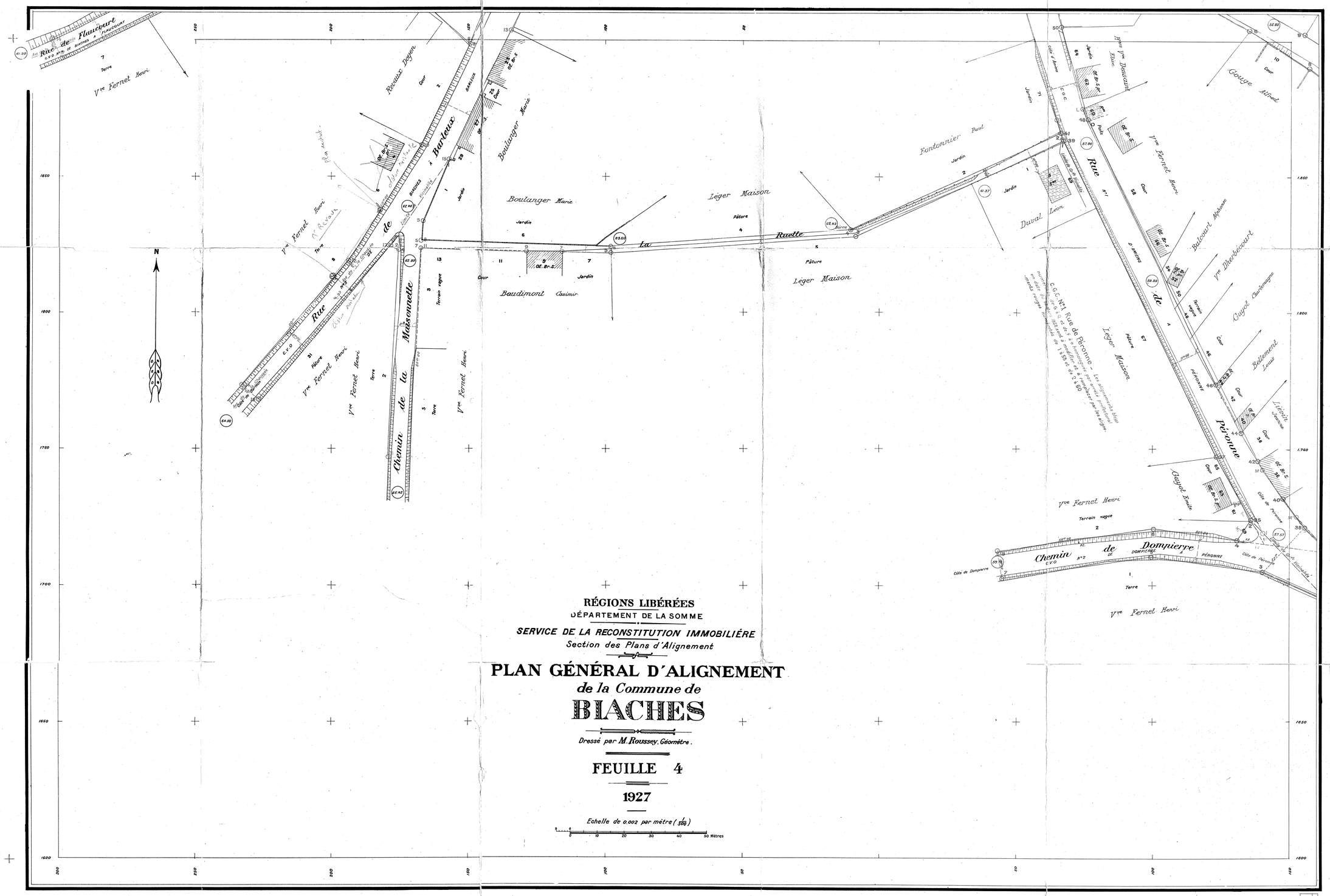

RÉGIONS LIBÉRÉES

DÉPARTEMENT DE LA SOMME

SERVICE DE LA RECONSTITUTION IMMOBILIÈRE

Section des Plans d'Alignement

PLAN GÉNÉRAL D'ALIGNEMENT

de la Commune de

BIACHES

Dressé par M. Roussey, Géomètre.

FEUILLE 4

1927

Echelle de 0.002 par mètre ($\frac{1}{500}$)

0 10 20 30 40 50 Mètres

RÉGIONS LIBÉRÉES

DÉPARTEMENT DE LA SOMME

SERVICE DE LA RECONSTITUTION IMMOBILIÈRE

Section des Plans d'Alignement

PLAN GÉNÉRAL D'ALIGNEMENT

de la Commune de

BIACHES

Dressé par M. Roussey, Géomètre

FEUILLE 3

1927

Echelle de 0,002 par mètre ($\frac{1}{500}$)

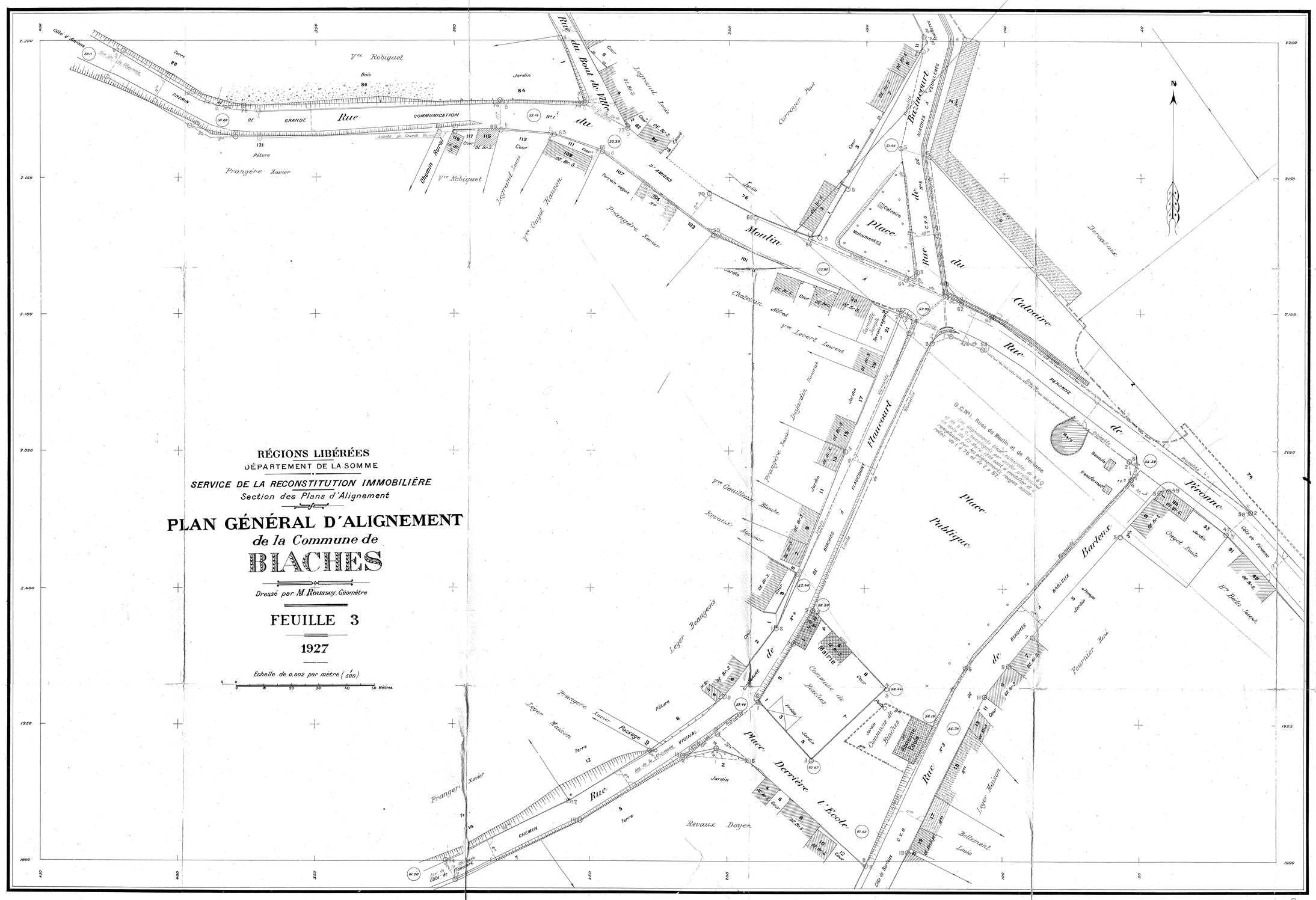

RÉGIONS LIBÉRÉES
DÉPARTEMENT DE LA SOMME

SERVICE DE LA RECONSTITUTION IMMOBILIÈRE
Section des Plans d'Alignement

PLAN GÉNÉRAL D'ALIGNEMENT
de la Commune de
BIACHES

Dressé par Mr Roussel, Géomètre.

FEUILLE 1

1927

Echelle de 0,002 par mètre (1/500)

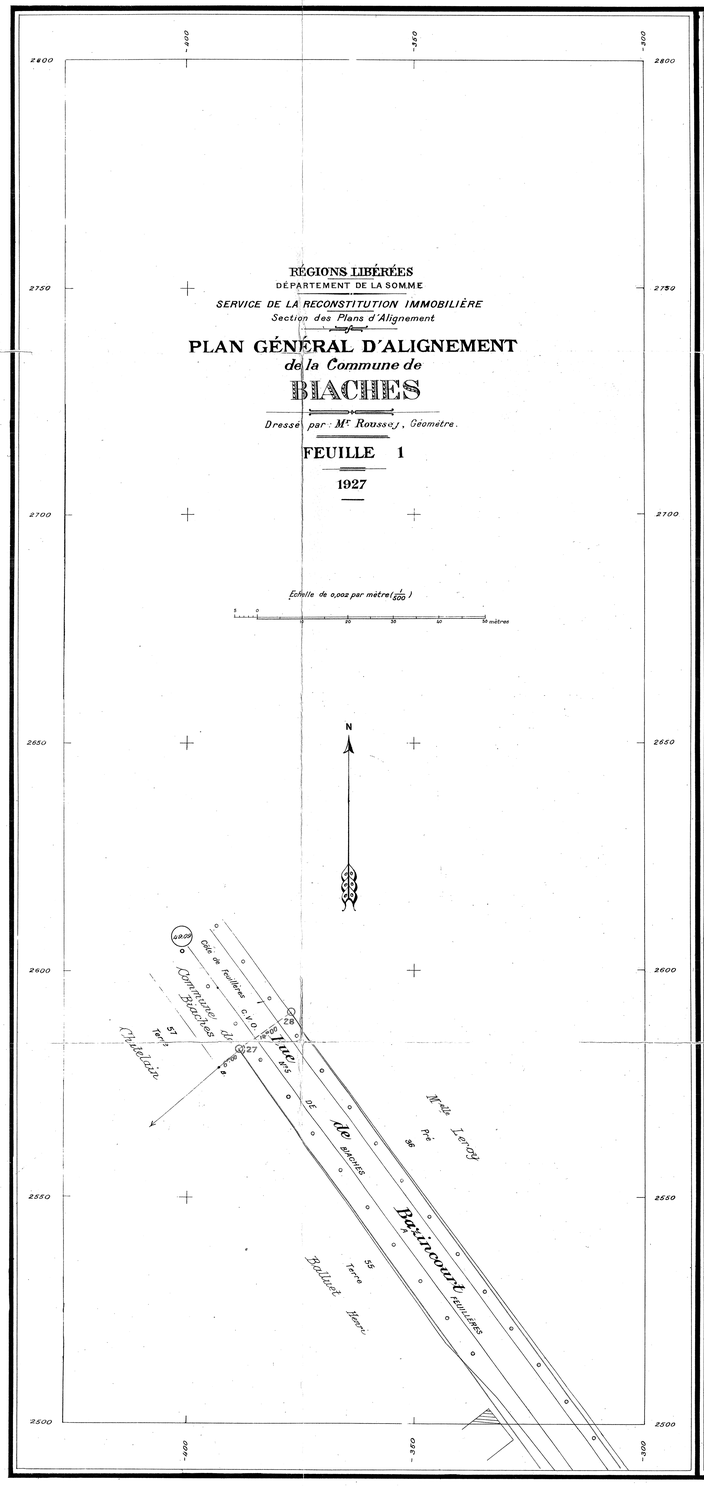

FEUILLE 2

1927

LÉGENDE

- *Bâtiment public*
- *____ d° ____ en ruines*
- *Bâtiment privé*
- *____ d° ____ en ruines*
- OE. *Rez-de-chaussée*
- 1E. *Construction de l'Etage*
- 2E. *____ d° ____ 2 Etages*
- PT. *____ d° ____ en pierre de taille*
- To. *____ d° ____ en torchis*
- Br. *____ d° ____ en brique*
- B. *____ d° ____ en bois*
- S. *____ d° ____ en bon état (solide)*
- M. *____ d° ____ médiocre*
- V. *____ d° ____ vétuste*
- pr. *____ d° ____ provisoire*
- *Treillage*
- *Haie*
- *Alignement ancien conservé ou Alignement nouveau projeté*
- *Alignement ancien à modifier*
- *Terrain à réunir à la Voie Publique ou à acquérir par la Commune*
- *Terrain à retrancher de la Voie publique*
- *Limite de voirie*

Echelle de 0,002 par mètre (1/500)

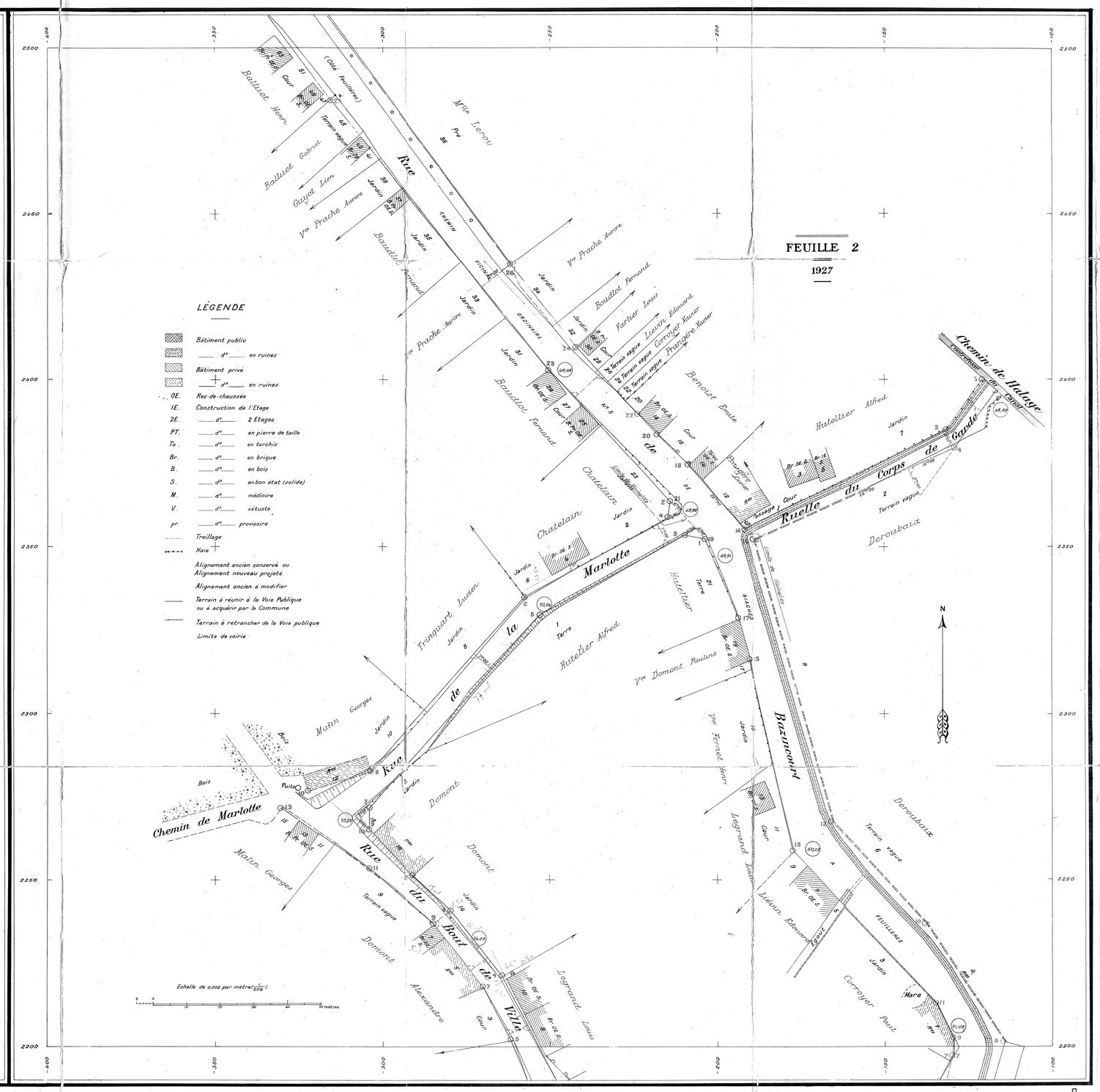

C.D.1
BIACHES
PLAN D'ALIGNEMENT
Echelle : 1/500

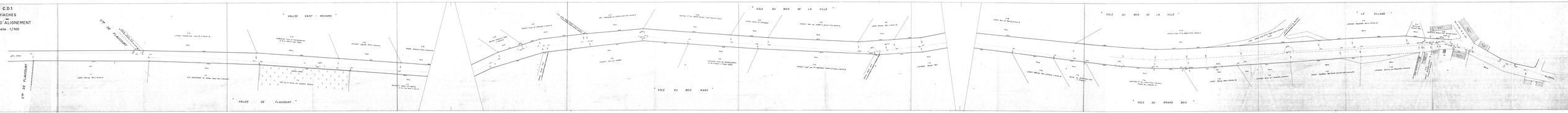

RÉGIONS LIBÉRÉES

DÉPARTEMENT DE LA SOMME

SERVICE DE LA RECONSTITUTION IMMOBILIÉRE

Section des Plans d'Alignement

PLAN GÉNÉRAL D'ALIGNEMENT

de la Commune de

BIACHES

Dressé par M. Roussey, géomètre

FEUILLE 7

1927

Echelle de 0.002 par mètre (1/500)

0 10 20 30 40 50 Mètres

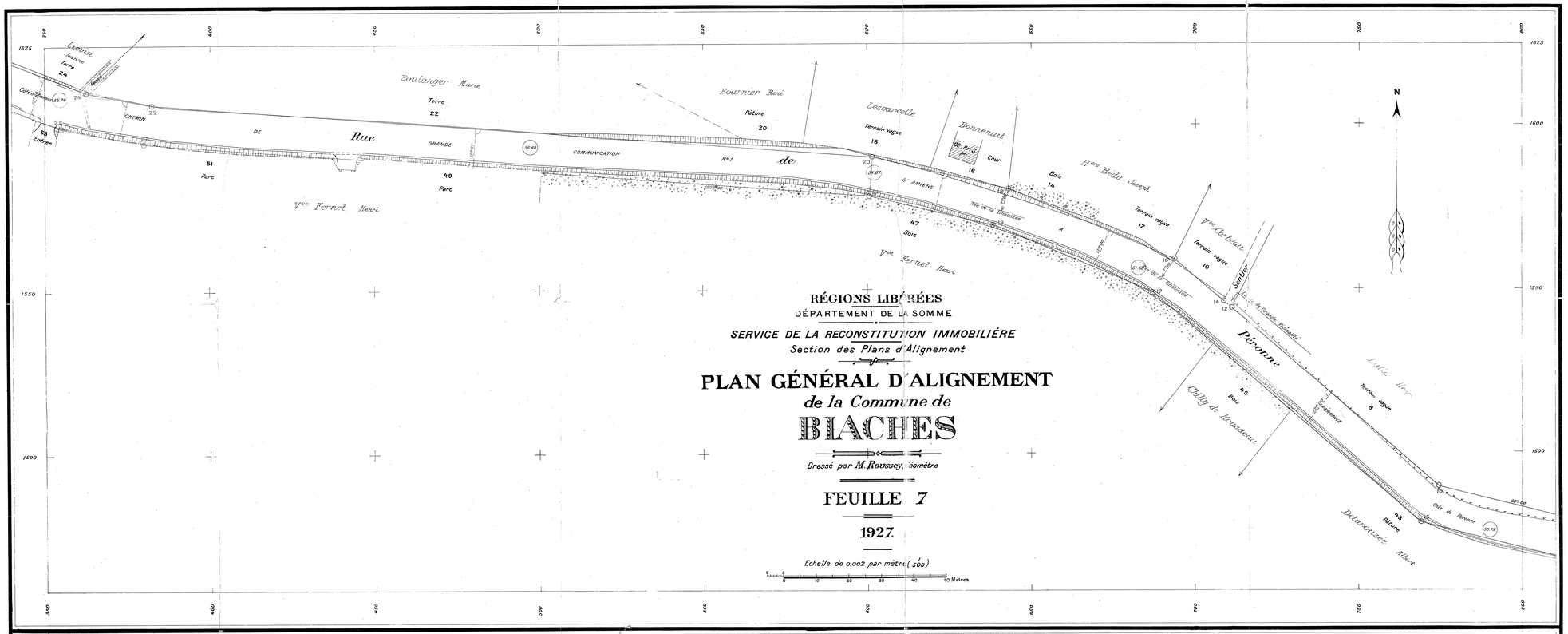
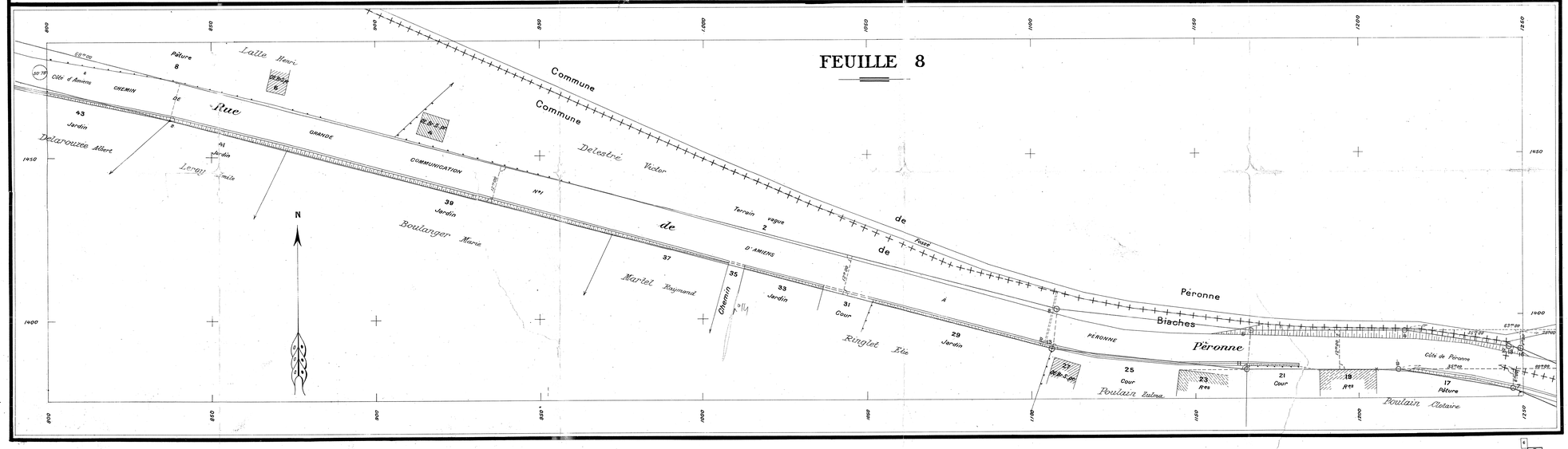
FEUILLE 8