PREFECTURE DE L'AVEYRON
COMMUNAUTE DE COMMUNES

PAYS RIGNACOIS

OC'TÉHA
à Rodez :
31 Avenue de la Gineste
12000 RODEZ
Tel: 05 65 73 65 76

www.octeha.fr
contact@octeha.fr

P.L.U.i

PLAN LOCAL D'URBANISME INTERCOMMUNAL

4.5.a Escandolières

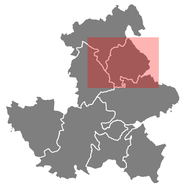

ELABORATION	Modifications - Révisions - Mises à jour
Arrêté le : 15 avril 2025 Approuvé le : 20 janvier 2026	

VISA
Date : 21.01.2026
Communauté de Communes du Pays Rignacois
12260 RIGNAC
Le Président
Jean-Marc CALVET

Zonage
1:6 000

4.5.a

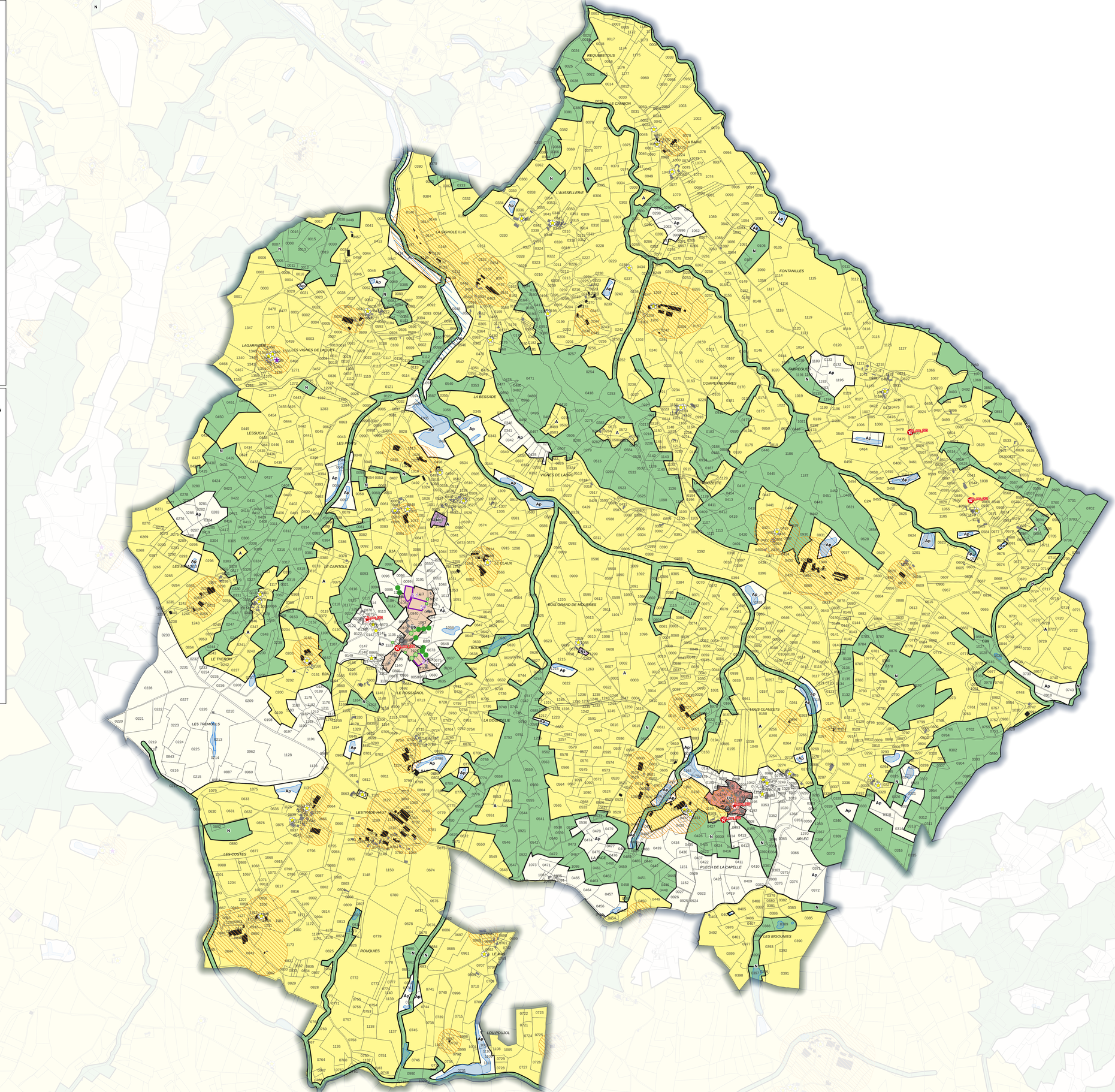

Légende

Bâti non cadastré

Agriculture
- Périmètre de réciprocité agricole
- Bâtiments agricoles

Normes supérieures
- Plan de Prévention des Risques miniers (PPRm)
- Plan de Prévention des Risques d'inondation (PPRi)
- Cartographie Informative des Zones Inondables (CIZI)

Patrimoine bâti et paysager, identifié au titre de l'article L.151-19 du CU (cf. Titre 2 du règlement)
- Ensembles bâtis
- Petit patrimoine bâti
- Patrimoine bâti
- Voies et chemins

Patrimoine environnemental identifié au titre de l'article L.151-23 du CU (cf. Titre 2 du règlement)
- Zones humides, mares, talweg
- Corridors aquatiques

Haies identifiées
- Haie de type 1
- Haie de type 2
- Haie de type 3
- Arbres remarquables

Murets en pierre sèche
- Muret

Precriptions particulières
- Bâtiment identifié au titre de l'article L151-10 du CU
- Emplacements réservés
- Carrières
- Secteurs soumis à une Orientation d'Aménagement et de Programmation

Changements de destination identifiés au titre de l'article L.151-11 2° du CU
- Bâtis ou ensembles bâtis identifiés afin de pouvoir changer de destination (mixte)
- Bâtis ou ensembles bâtis identifiés afin de pouvoir changer de destination (économie)

Zonage

Zones urbaines
- Ub
- Uc
- Ue
- Uie*
- Ut
- Ux

Zones à urbaniser
- 1AU
- 1AUc
- 1AUx
- 1AUe
- 2AU
- 2AUe
- 2AUx

Zones agricoles
- A
- Ap
- Am
- At

Zones naturelles
- N
- Ne
- Nj
- Nt
- Nx

Liste des emplacements réservés

N° de l'ER	Objet	Commune	Bénéficiaire	Surface (m²)
01	Aménagement d'espace public (stationnement, accès PMR à l'église)	Escandolières	Commune	626,49
02	Aménagement d'espaces publics (stationnement, aire de jeux)	Escandolières	Commune	1409,81

OC'TÉHA
TERRITOIRES - HABITAT - AMÉNAGEMENT

OC'TÉHA
à Rodez :
31 Avenue de la Gineste
12000 RODEZ
Tel: 05 65 73 65 76

www.octeha.fr
contact@octeha.fr

PREFECTURE DE L'AVEYRON
COMMUNAUTE DE COMMUNES

PAYS RIGNACOIS

Communauté de Communes du Pays Rignacois
Regards Humains

P.L.U.i

PLAN LOCAL D'URBANISME INTERCOMMUNAL

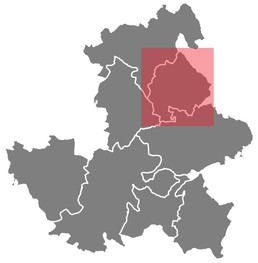

ELABORATION

Arrêté le :
15 avril 2025

Approuvé le :
20 janvier 2026

Modifications - Révisions - Mises à jour

VISA
Date : 21.01.2026
Communauté de Communes du Pays Rignacois
12390 RIGNAC
Le Président,
Jean-Marc CALVET

Zones urbaines
1:2 500

4.5.c

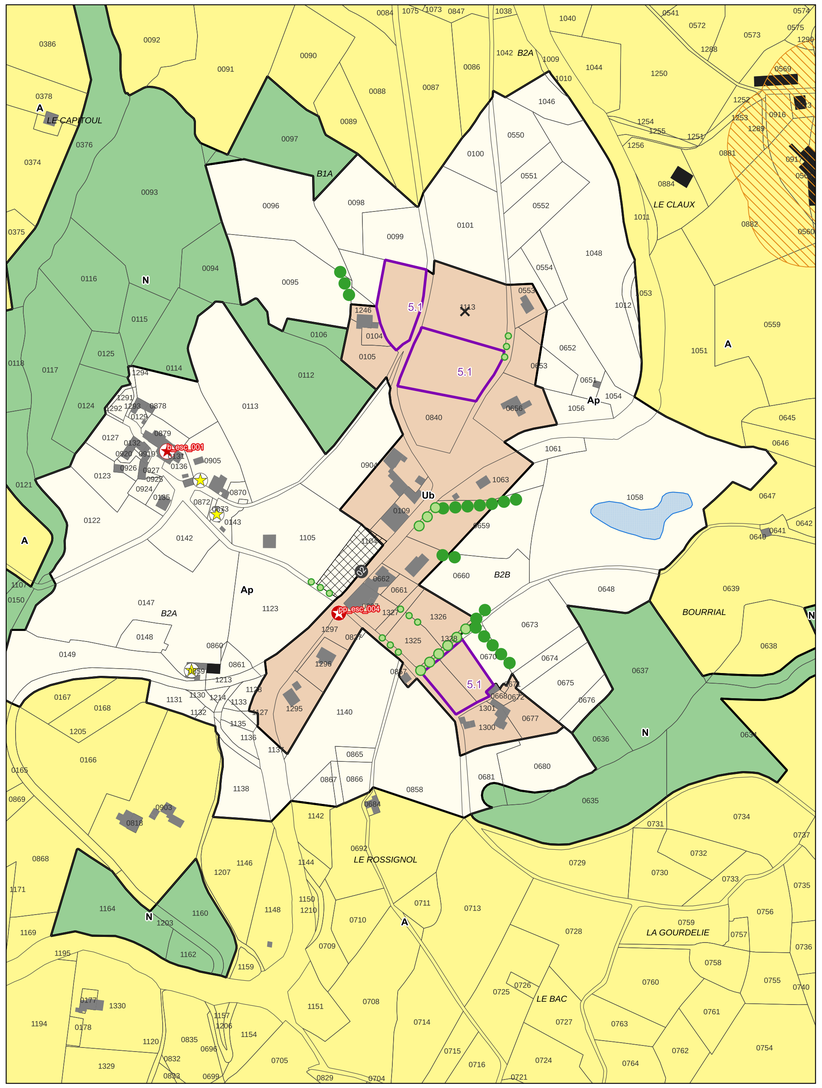

Escandolières

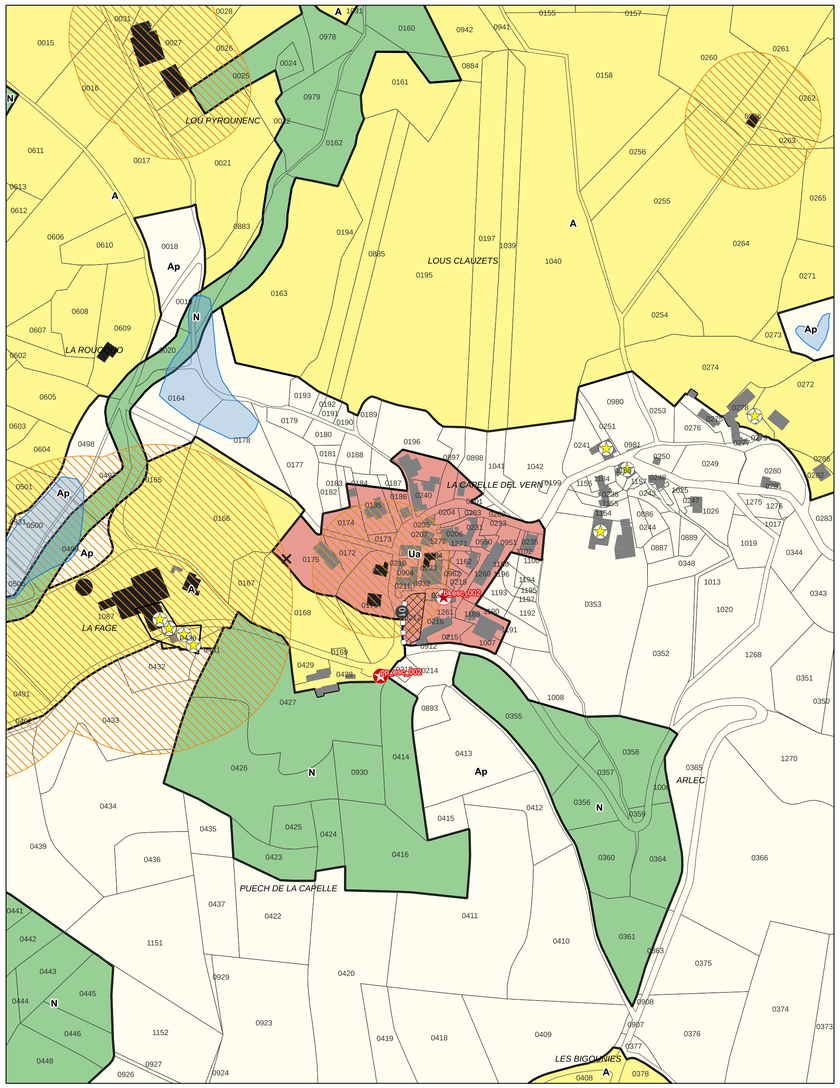

La Capelle del Vern

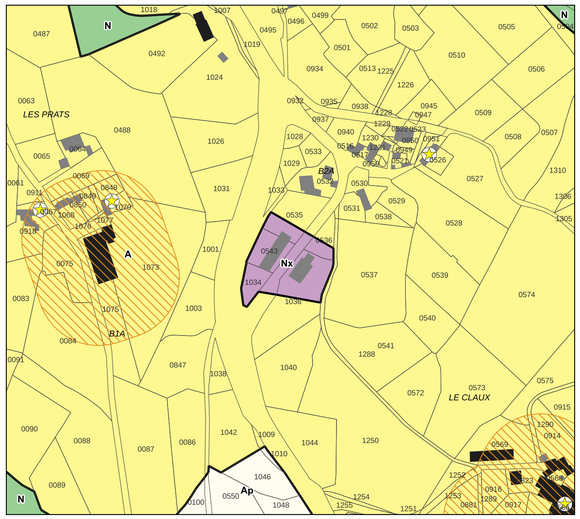

Le Claux

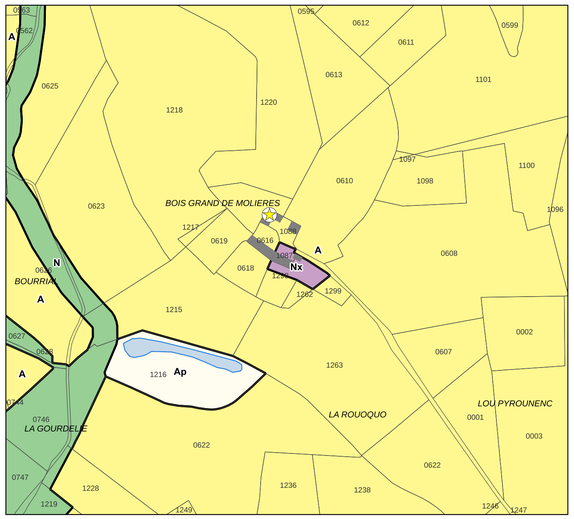

Bois Grand de Molières

Liste des emplacements réservés

N° de l'ER	Objet	Commune	Bénéficiaire	Surface (m²)
01	Aménagement d'espace public (stationnement, accès PMR à l'église)	Escandolières	Commune	626,49
02	Aménagement d'espaces publics (stationnement, aire de jeux)	Escandolières	Commune	1409,81

Légende

Bâti non cadastré

Agriculture
- Périmètre de réciprocité agricole
- Bâtiments agricoles

Normes supérieures
- Plan de Prévention des Risques miniers (PPRm)
- Plan de Prévention des Risques d'inondation (PPRi)
- Cartographie Informative des Zones Inondables (CIZI)

Patrimoine bâti et paysager, identifié au titre de l'article L.151-19 du CU (cf. Titre 2 du règlement)
- Ensembles bâtis
- Petit patrimoine bâti
- Patrimoine bâti
- Voies et chemins

Patrimoine environnemental identifié au titre de l'article L.151-23 du CU (cf. Titre 2 du règlement)
- Zones humides, mares, talwegs
- Corridors aquatiques

Haies identifiées
- Haie de type 1
- Haie de type 2
- Haie de type 3
- Arbres remarquables

Murets en pierre sèche
- Muret

Precriptions particulières
- Bâtiment identifié au titre de l'article L151-10 du CU
- Emplacements réservés
- Carrières
- Secteurs soumis à une Orientation d'Aménagement et de Programmation

Changements de destination identifiés au titre de l'article L.151-11 2° du CU
- Bâtis ou ensembles bâtis identifiés afin de pouvoir changer de destination (mixte)
- Bâtis ou ensembles bâtis identifiés afin de pouvoir changer de destination (économie)

Zonage

Zones urbaines
- Ub
- Uc
- Ue
- Ue*
- Ut
- Ux

Zones à urbaniser
- 1AU
- 1AUc
- 1AUx
- 1AUe
- 2AU
- 2AUe
- 2AUx

Zones agricoles
- A
- Ap
- Am
- At

Zones naturelles
- N
- Ne
- Nj
- Nt
- Nx