

PLUi HD

MILLAU GRANDS CAUSSES

PLAN LOCAL D'URBANISME INTERCOMMUNAL

HABITAT & DÉPLACEMENTS

PLUI-HD APPROUVE LE 26 JUIN 2019

DECLARATION DE PROJET EMPORTANT MISE EN COMPATIBILITE DU PLUI-HD N°1 APPROUVEE LE 20 SEPTEMBRE 2022

MODIFICATION N°1 APPROUVEE LE 19 SEPTEMBRE 2023

REVISION ALLEGEE N°1 APPROUVEE LE 29 MAI 2024

MODIFICATION N°2 APPROUVEE LE 28 MAI 2025

Millau Grands Causses
Communauté de Communes

5. ZONAGE

5.1 PLANCHES GLOBALES

Habitat | Mobilités | Économie | Environnement | Patrimoine | Énergie & Climat

Communauté de communes Millau Grands Causses

PLUIHD

Plan Local d'Urbanisme Intercommunal Habitat - Déplacements

Communauté de Communes Millau Grands Causses

5.1.a.Plan de zonage de la Commune de AGUESSAC Planche globale

PLUi-HD approuvé le 26 juin 2019
Déclaration de projet emportant mise en compatibilité du PLUi-HD n°1 approuvée le 20 septembre 2022
Modification n°1 approuvée le 19 septembre 2023
Révision allégée n°1 approuvée le 29 mai 2024
Modification n°2 approuvée le 28 mai 2025

CITADIA · Exen Grandeil · MERCAT · Publique · egis · Millau Grands Causses

Légende

- Limite de zone
- Orientation d'Aménagement et de Programmation (OAP)
- Espace Boisé Classé
- Emplacement réservé
- Emplacement Réservé de Mixité Sociale (au titre de l'article L151-41 du Code de l'Urbanisme)
- Servitude de Mixité Sociale (au titre de l'article L151-15 du Code de l'Urbanisme)
- Alignement possible
- Espace naturel à préserver pour motif d'ordre écologique (au titre de l'article L151-23 du Code de l'Urbanisme)
- Parc et jardin à protéger (au titre de l'article L151-23 du Code de l'Urbanisme)
- Buissière à préserver (au titre de l'article L151-23 du Code de l'Urbanisme)
- Arbre remarquable isolé à protéger (au titre de l'article L151-23 du Code de l'Urbanisme)
- Alignement d'arbre d'intérêt à protéger (au titre de l'article L151-23 du Code de l'Urbanisme)
- Ripisylves à pérenniser (au titre de l'article L151-23 du Code de l'Urbanisme)
- Haies à pérenniser pour motif d'ordre écologique et de gestion du ruissellement (au titre de l'article L151-23 du Code de l'Urbanisme)
- Sentier piétonnier à conserver (au titre de l'article L151-38 du Code de l'Urbanisme)
- Espace à protéger pour motif d'ordre paysager (au titre de l'article L151-19 du Code de l'Urbanisme)
- Bâtiment à protéger (au titre de l'article L151-19 du Code de l'Urbanisme)
- Elément bâti singulier à protéger (au titre de l'article L151-19 du Code de l'Urbanisme)
- Bâtiment pouvant faire l'objet d'un changement de destination en zone A et N (au titre de l'article L151-11 du Code de l'Urbanisme)
- Marge de recul d'implantation des constructions vis-à-vis de l'axe des routes départementales hors agglomération
- Zone de prudence des lignes à haute tension (100m) (Ligne à haute tension 63 kV)

Elément reporté à titre indicatif :

- Servitudes d'utilité publique relatives aux canalisations de transport de gaz naturel (Servitude SUP1), se reporter à l'arrêté figurant en annexes*

Origine DGFiP Cadastre © Droits de l'Etat réservés ® 2022

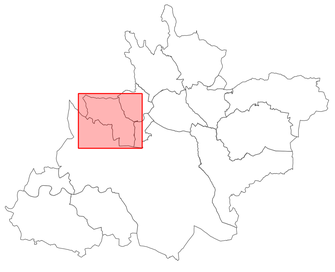

0 500 1 000 m

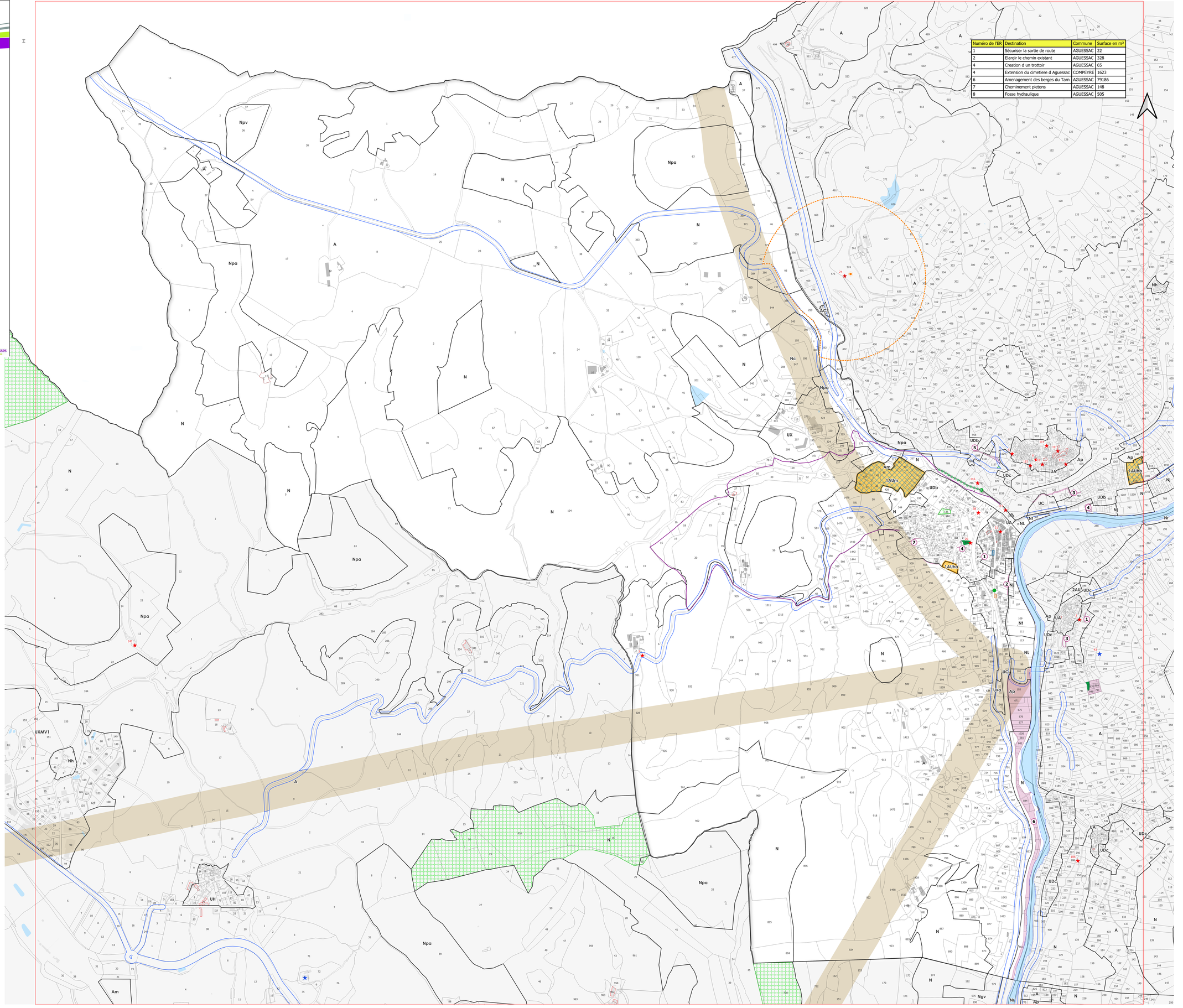

Numéro de l'ER	Destination	Commune	Surface en m²
1	Sécuriser la sortie de route	AGUESSAC	22
2	Elargir le chemin existant	AGUESSAC	328
4	Creation d un trottoir	AGUESSAC	65
4	Extension du cimetiere d Aguessac	COMPEYRE	1623
6	Amenagement des berges du Tarn	AGUESSAC	79186
7	Cheminement pietons	AGUESSAC	148
8	Fosse hydraulique	AGUESSAC	505

Communauté de communes Millau Grands Causses

PLUiHD

Plan Local d'Urbanisme Intercommunal Habitat - Déplacements

Communauté de Communes Millau Grands Causses

5.1.b.Plan de zonage de la Commune de COMPEYRE Planche globale

PLUi-HD approuvé le 26 juin 2019
Déclaration de projet emportant mise en compatibilité du PLUi-HD n°1 approuvée le 20 septembre 2022
Modification n°1 approuvée le 19 septembre 2023
Révision allégée n°1 approuvée le 29 mai 2024
Modification n°2 approuvée le 28 mai 2025

CITADIA Oxalis MERCAT Publique egis Millau Grands Causses Communauté de Communes

Numéro de l'ER	Destination	Commune	Surface en m²
1	Creation d'un cheminement pietonnier en bordure de la RD907	COMPEYRE	881
3	Creation voirie pour desenclaver les quartiers d'habitation	COMPEYRE	2174
4	Extension du cimetiere d´Aguessac	COMPEYRE	1623
5	Amenagement de l'acces au lotissement du Camp Redon	COMPEYRE	140
5	Amenagement de l'acces au lotissement du Camp Redon	COMPEYRE	1257

Légende

- **Limite de zone**
- **Orientation d'Aménagement et de Programmation (OAP)**
- **Espace Boisé Classé**
- **Emplacement réservé**
- **Emplacement Réservé de Mixité Sociale**
  (au titre de l'article L151-41 du Code de l'Urbanisme)
- **Servitude de Mixité Sociale**
  (au titre de l'article L151-15 du Code de l'Urbanisme)
- **Alignement possible**
- **Espace naturel à préserver pour motif d'ordre écologique**
  (au titre de l'article L151-23 du Code de l'Urbanisme)
- **Parc et jardin à protéger**
  (au titre de l'article L151-23 du Code de l'Urbanisme)
- **Buissière à préserver**
  (au titre de l'article L151-23 du Code de l'Urbanisme)
- **Arbre remarquable isolé à protéger**
  (au titre de l'article L151-23 du Code de l'Urbanisme)
- **Alignement d'arbre d'intérêt à protéger**
  (au titre de l'article L151-23 du Code de l'Urbanisme)
- **Ripisylves à pérenniser**
  (au titre de l'article L151-23 du Code de l'Urbanisme)
- **Haies à pérenniser pour motif d'ordre écologique et de gestion du ruissellement**
  (au titre de l'article L151-23 du Code de l'Urbanisme)
- **Sentier piétonnier à conserver**
  (au titre de l'article L151-38 du Code de l'Urbanisme)
- **Espace à protéger pour motif d'ordre paysager**
  (au titre de l'article L151-19 du Code de l'Urbanisme)
- **Bâtiment à protéger**
  (au titre de l'article L151-19 du Code de l'Urbanisme)
- **Elément bâti singulier à protéger**
  (au titre de l'article L151-19 du Code de l'Urbanisme)
- **Bâtiment pouvant faire l'objet d'un changement de destination en zone A et N**
  (au titre de l'article L151-11 du Code de l'Urbanisme)
- **Marge de recul d'implantation des constructions vis-à-vis de l'axe des routes départementales hors agglomération**
- **Zone de prudence des lignes à haute tension (100m)**
  (Ligne à haute tension 63 kV)

Elément reporté à titre indicatif :

- **Servitudes d'utilité publique relatives aux canalisations de transport de gaz naturel (Servitude SUP1), se reporter à l'arrêté figurant en annexes***

Origine DGFiP Cadastre © Droits de l'Etat réservés ® 2022

0 500 1 000 m

Communauté de communes Millau Grands Causses

PLUIHD

Plan Local d'Urbanisme Intercommunal Habitat - Déplacements

Communauté de Communes Millau Grands Causses

5.1.c.Plan de zonage de la Commune de COMPREGNAC Planche globale

PLUi-HD approuvé le 26 juin 2019

Déclaration de projet emportant mise en compatibilité du PLUi-HD n°1 approuvée le 20 septembre 2022

Modification n°1 approuvée le 19 septembre 2023

CITADIA · Ecoconseil · MERCAT · Publique · egis · Millau Grands Causses

Numéro d'ER	Destination	Commune	Superficie en m²
1	Amenagement de la mairie (extension, acces, parking)	COMPREGNAC	707
2	Amenagements exterieurs : parking, espaces verts et aire de jeux	COMPREGNAC	1267
3	Amenagement en lien avec l'equipement public existant	COMPREGNAC	1275
4	Création d'un parking ou bâtiment au bénéfice de la commune	COMPREGNAC	1866

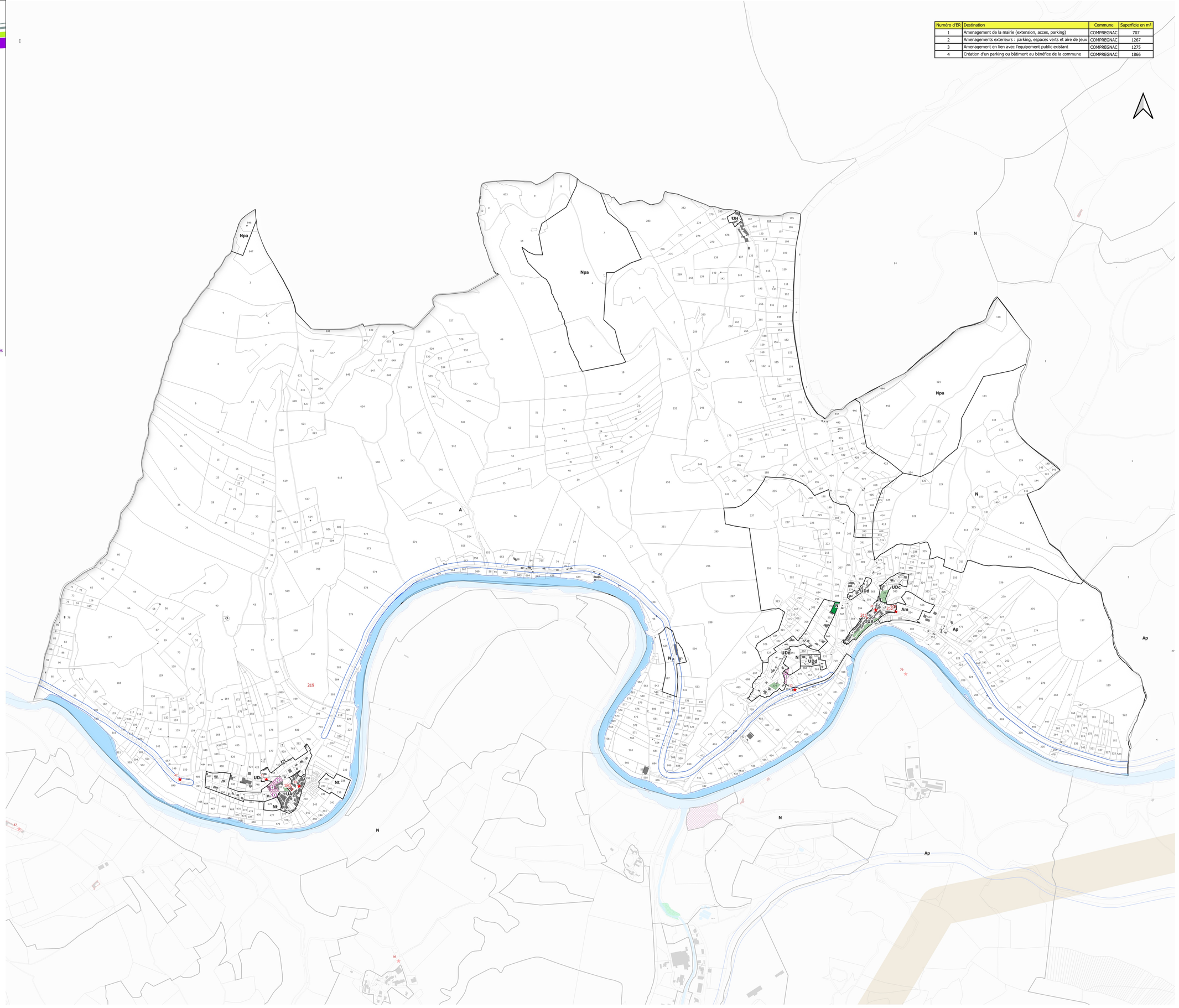

Légende

- Limite de zone
- Orientation d'Aménagement et de Programmation (OAP)
- Espace Boisé Classé
- Emplacement réservé
- Emplacement Réservé de Mixité Sociale (au titre de l'article L151-41 du Code de l'Urbanisme)
- Servitude de Mixité Sociale (au titre de l'article L151-15 du Code de l'Urbanisme)
- Alignement possible
- Espace naturel à préserver pour motif d'ordre écologique (au titre de l'article L151-23 du Code de l'Urbanisme)
- Parc et jardin à protéger (au titre de l'article L151-23 du Code de l'Urbanisme)
- Buissière à préserver (au titre de l'article L151-23 du Code de l'Urbanisme)
- Arbre remarquable isolé à protéger (au titre de l'article L151-23 du Code de l'Urbanisme)
- Alignement d'arbre d'intérêt à protéger (au titre de l'article L151-23 du Code de l'Urbanisme)
- Ripisylves à pérenniser (au titre de l'article L151-23 du Code de l'Urbanisme)
- Haies à pérenniser pour motif d'ordre écologique et de gestion du ruissellement (au titre de l'article L151-23 du Code de l'Urbanisme)
- Sentier piétonnier à conserver (au titre de l'article L151-38 du Code de l'Urbanisme)
- Espace à protéger pour motif d'ordre paysager (au titre de l'article L151-19 du Code de l'Urbanisme)
- Bâtiment à protéger (au titre de l'article L151-19 du Code de l'Urbanisme)
- Elément bâti singulier à protéger (au titre de l'article L151-19 du Code de l'Urbanisme)
- Bâtiment pouvant faire l'objet d'un changement de destination en zone A et N (au titre de l'article L151-11 du Code de l'Urbanisme)
- Marge de recul d'implantation des constructions vis-à-vis de l'axe des routes départementales hors agglomération
- Zone de prudence des lignes à haute tension (100m) (Ligne à haute tension 63 kV)

Elément reporté à titre indicatif :

- Servitudes d'utilité publique relatives aux canalisations de transport de gaz naturel (Servitude SUP1), se reporter à l'arrêté figurant en annexes*

Origine DGFiP Cadastre © Droits de l'Etat réservés ® 2022

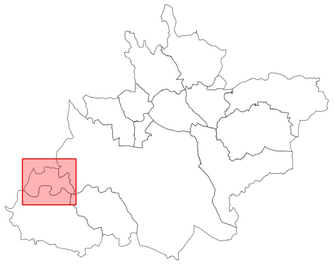

0 500 1 000 m

Communauté de communes Millau Grands Causses

PLUIHD

Plan Local d'Urbanisme Intercommunal
Habitat - Déplacements

Communauté de Communes
Millau Grands Causses

5.1.d.Plan de zonage de la Commune de CREISSELS Planche globale

PLUi-HD approuvé le 26 juin 2019
Déclaration de projet emportant mise en compatibilité du PLUi-HD n°1 approuvée le 20 septembre 2022
Modification n°1 approuvée le 19 septembre 2023
Révision allégée n°1 approuvée le 29 mai 2024
Modification n°2 approuvée le 28 mai 2025

CITADIA · Ecoen Conseil · MERCAT · Publique · egis · Millau Grands Causses

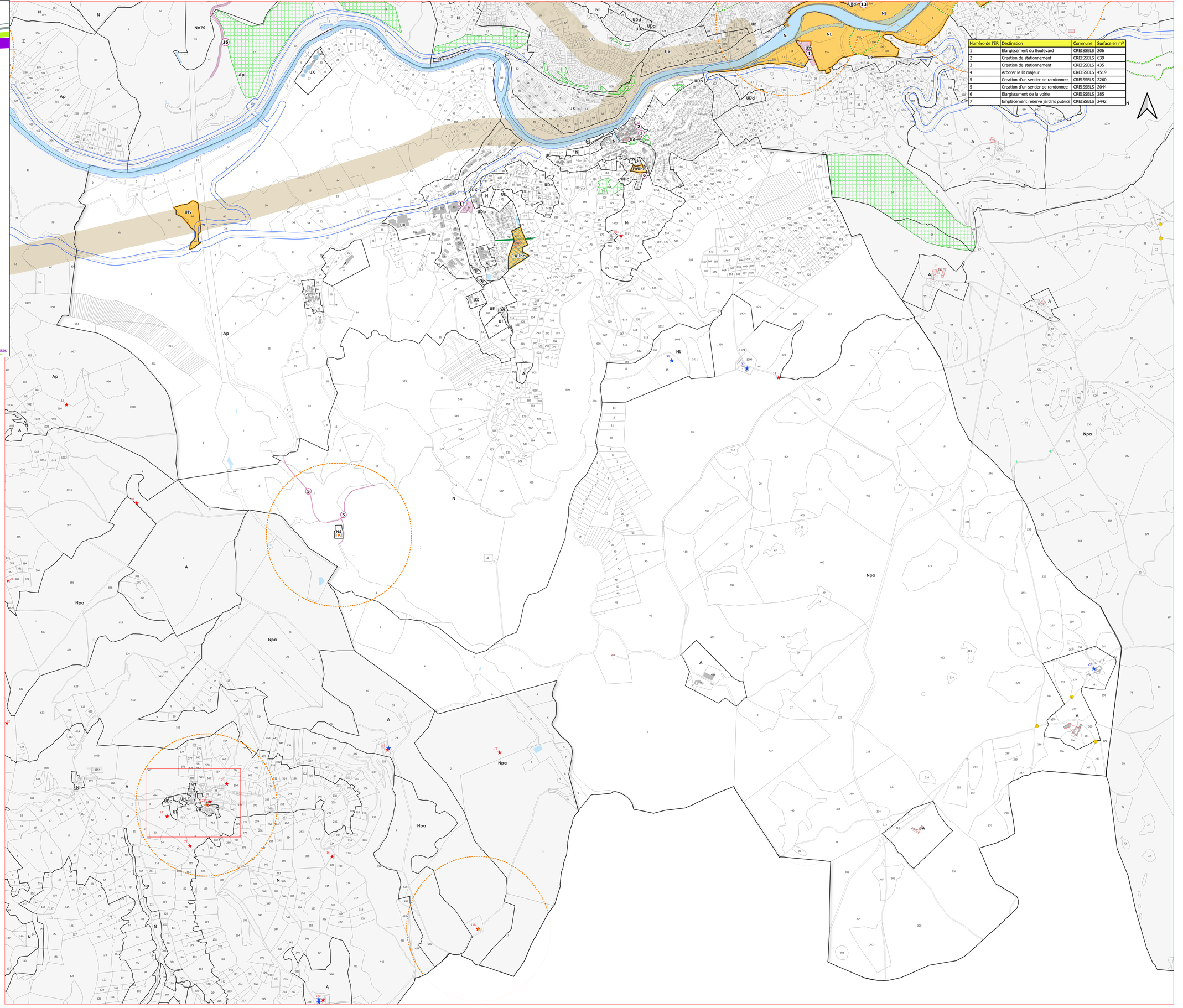

Numéro de l'ER	Destination	Commune	Surface en m²
1	Elargissement du Boulevard	CREISSELS	206
2	Creation de stationnement	CREISSELS	639
3	Creation de stationnement	CREISSELS	435
4	Arborer le lit majeur	CREISSELS	4519
5	Creation d'un sentier de randonnee	CREISSELS	2260
5	Creation d'un sentier de randonnee	CREISSELS	2044
6	Elargissement de la voirie	CREISSELS	285
7	Emplacement reserve jardins publics	CREISSELS	2442

Légende

- Limite de zone
- Orientation d'Aménagement et de Programmation (OAP)
- Espace Boisé Classé
- Emplacement réservé
- Emplacement Réservé de Mixité Sociale (au titre de l'article L151-41 du Code de l'Urbanisme)
- Servitude de Mixité Sociale (au titre de l'article L151-15 du Code de l'Urbanisme)
- Alignement possible
- Espace naturel à préserver pour motif d'ordre écologique (au titre de l'article L151-23 du Code de l'Urbanisme)
- Parc et jardin à protéger (au titre de l'article L151-23 du Code de l'Urbanisme)
- Buissière à préserver (au titre de l'article L151-23 du Code de l'Urbanisme)
- Arbre remarquable isolé à protéger (au titre de l'article L151-23 du Code de l'Urbanisme)
- Alignement d'arbre d'intérêt à protéger (au titre de l'article L151-23 du Code de l'Urbanisme)
- Ripisylves à pérenniser (au titre de l'article L151-23 du Code de l'Urbanisme)
- Haies à pérenniser pour motif d'ordre écologique et de gestion du ruissellement (au titre de l'article L151-23 du Code de l'Urbanisme)
- Sentier piétonnier à conserver (au titre de l'article L151-38 du Code de l'Urbanisme)
- Espace à protéger pour motif d'ordre paysager (au titre de l'article L151-19 du Code de l'Urbanisme)
- Bâtiment à protéger (au titre de l'article L151-19 du Code de l'Urbanisme)
- Elément bâti singulier à protéger (au titre de l'article L151-19 du Code de l'Urbanisme)
- Bâtiment pouvant faire l'objet d'un changement de destination en zone A et N (au titre de l'article L151-11 du Code de l'Urbanisme)
- Marge de recul d'implantation des constructions vis-à-vis de l'axe des routes départementales hors agglomération
- Zone de prudence des lignes à haute tension (100m) (Ligne à haute tension 63 kV)

Elément reporté à titre indicatif :

- Servitudes d'utilité publique relatives aux canalisations de transport de gaz naturel (Servitude SUP1), se reporter à l'arrêté figurant en annexes*

Origine DGFiP Cadastre © Droits de l'Etat réservés ® 2022

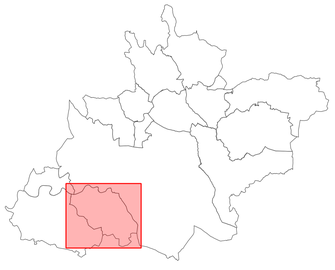

0 500 1 000 m

Communauté de communes Millau Grands Causses

PLUiHD

Plan Local d'Urbanisme Intercommunal Habitat - Déplacements

Communauté de Communes Millau Grands Causses

5.1.e.Plan de zonage de la commune de LA CRESSE Planche globale

Elaboration du PLUi-HD prescrite le 1er juillet 2015
Elargissement du périmètre d'études du PLUi-HD prescrit le 14 juin 2017
PLUi-HD arrêté le 04 juillet 2018
PLUi-HD approuvé le

CITADIA · MERCAT · Publique · egis · Millau Grands Causses Communauté de Communes

Légende

- **Limite de zone**
- **Orientation d'Aménagement et de Programmation (OAP)**
- **Espace Boisé Classé**
- **Emplacement réservé**
- **Emplacement Réservé de Mixité Sociale**
  (au titre de l'article L151-41 du Code de l'Urbanisme)
- **Servitude de Mixité Sociale**
  (au titre de l'article L151-15 du Code de l'Urbanisme)
- **Alignement possible**
- **Espace naturel à préserver pour motif d'ordre écologique**
  (au titre de l'article L151-23 du Code de l'Urbanisme)
- **Parc et jardin à protéger**
  (au titre de l'article L151-23 du Code de l'Urbanisme)
- **Buissière à préserver**
  (au titre de l'article L151-23 du Code de l'Urbanisme)
- **Arbre remarquable isolé à protéger**
  (au titre de l'article L151-23 du Code de l'Urbanisme)
- **Alignement d'arbre d'intérêt à protéger**
  (au titre de l'article L151-23 du Code de l'Urbanisme)
- **Ripisylves à pérenniser**
  (au titre de l'article L151-23 du Code de l'Urbanisme)
- **Haies à pérenniser pour motif d'ordre écologique et de gestion du ruissellement**
  (au titre de l'article L151-23 du Code de l'Urbanisme)
- **Sentier piétonnier à conserver**
  (au titre de l'article L151-38 du Code de l'Urbanisme)
- **Espace à protéger pour motif d'ordre paysager**
  (au titre de l'article L151-19 du Code de l'Urbanisme)
- **Bâtiment à protéger**
  (au titre de l'article L151-19 du Code de l'Urbanisme)
- **Elément bâti singulier à protéger**
  (au titre de l'article L151-19 du Code de l'Urbanisme)
- **Bâtiment pouvant faire l'objet d'un changement de destination en zone A et N**
  (au titre de l'article L151-11 du Code de l'Urbanisme)
- **Marge de recul d'implantation des constructions vis-à-vis de l'axe des routes départementales hors agglomération**
- **Zone de prudence des lignes à haute tension (100m)**
  (Ligne à haute tension 63 kV)

Origine DGFiP Cadastre © Droits de l'Etat réservés © 2017

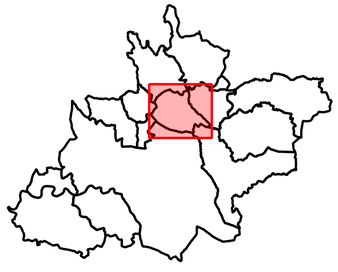

0 — 0.5 — 1 km

Numéro d'ER	Destination	Commune	Superficie en m²
1	Extension du cimetière	LA CRESSE	691
2	Amenagement d'un parking + gestion des déchets (local poubelles)	LA CRESSE	664

Communauté de communes Millau Grands Causses

PLU IHD

Plan Local d'Urbanisme Intercommunal Habitat - Déplacements

Communauté de Communes Millau Grands Causses

5.1.f.Plan de zonage de la Commune de MILLAU Planche globale

PLUi-HD approuvé le 26 juin 2019
Déclaration de projet emportant mise en compatibilité du PLUi-HD n°1 approuvée le 20 septembre 2022
Modification n°1 approuvée le 19 septembre 2023
Révision allégée n°1 approuvée le 29 mai 2024
Modification n°2 approuvée le 28 mai 2025

CITADIA Oxalis MERCAT Publique egis Millau Grands Causses Communauté de Communes

Légende

- **Limite de zone**
- **Orientation d'Aménagement et de Programmation (OAP)**
- **Espace Boisé Classé**
- **Emplacement réservé**
- **Emplacement Réservé de Mixité Sociale** *(au titre de l'article L151-41 du Code de l'Urbanisme)*
- **Servitude de Mixité Sociale** *(au titre de l'article L151-15 du Code de l'Urbanisme)*
- **Alignement possible**
- **Espace naturel à préserver pour motif d'ordre écologique** *(au titre de l'article L151-23 du Code de l'Urbanisme)*
- **Parc et jardin à protéger** *(au titre de l'article L151-23 du Code de l'Urbanisme)*
- **Buissière à préserver** *(au titre de l'article L151-23 du Code de l'Urbanisme)*
- **Arbre remarquable isolé à protéger** *(au titre de l'article L151-23 du Code de l'Urbanisme)*
- **Alignement d'arbre d'intérêt à protéger** *(au titre de l'article L151-23 du Code de l'Urbanisme)*
- **Ripisylves à pérenniser** *(au titre de l'article L151-23 du Code de l'Urbanisme)*
- **Haies à pérenniser pour motif d'ordre écologique et de gestion du ruissellement** *(au titre de l'article L151-23 du Code de l'Urbanisme)*
- **Sentier piétonnier à conserver** *(au titre de l'article L151-38 du Code de l'Urbanisme)*
- **Espace à protéger pour motif d'ordre paysager** *(au titre de l'article L151-19 du Code de l'Urbanisme)*
- **Bâtiment à protéger** *(au titre de l'article L151-19 du Code de l'Urbanisme)*
- **Elément bâti singulier à protéger** *(au titre de l'article L151-19 du Code de l'Urbanisme)*
- **Bâtiment pouvant faire l'objet d'un changement de destination en zone A et N** *(au titre de l'article L151-11 du Code de l'Urbanisme)*
- **Marge de recul d'implantation des constructions vis-à-vis de l'axe des routes départementales hors agglomération**
- **Zone de prudence des lignes à haute tension (100m)** (Ligne à haute tension 63 kV)

Elément reporté à titre indicatif :

- **Servitudes d'utilité publique relatives aux canalisations de transport de gaz naturel (Servitude SUP1), se reporter à l'arrêté figurant en annexes***

Numéro de l'ER	Destination	Commune	Surface en m²
1	Installation(s) d'intérêt général à créer (équipement public et/ou extension du parc)	MILLAU	12642
10	Elargissement de la rue Monjol et Croix Vieille	MILLAU	12387
11	Prolongement de la rue Hector Berlioz-Quartier du Cayrel	MILLAU	4541
12	Restructuration de quartier / Jonquet	MILLAU	14145
13	Projet de densification Cantarane	MILLAU	7856
14	Extension arboree parking - Liaison avec le Tarn	MILLAU	2850
15	Projet de requalification du pole de la gare en PEM	MILLAU	12893
16	Contournement Ouest	MILLAU	31463
17	Cheminement doux	MILLAU	270
2	Liaison douce centre-ville et Tarn	MILLAU	539
3	Amenagement zone de transition avec le Tarn	MILLAU	1918
4	Agrandissement de la zone de loisirs de la Maladerie et embellissement des espaces publics	MILLAU	10465
5	Gestion des acces	MILLAU	1296
6	Amenagement de la partie haute du Boulevard de Gandalou	MILLAU	25419
6	Amenagement des berges du Tarn	AGUESSAC	79186
7	Route des Aumieres - Gandalou	MILLAU	5640
7bis	Alternative Route des Aumieres - Gandalou	MILLAU	4018
8	Elargissement de la route des Aumieres	MILLAU	18002
9	Liaison Cayrel et la rue Balitrand	MILLAU	4344

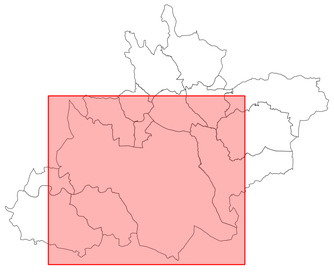

0 500 1 000 m

Origine DGFIP Cadastre © Droits de l'Etat réservés ® 2022

Communauté de communes Millau Grands Causses

PLU IHD

Plan Local d'Urbanisme Intercommunal Habitat - Déplacements

Communauté de Communes Millau Grands Causses

5.1.g.Plan de zonage de la Commune de MOSTUEJOULS Planche globale

PLUi-HD approuvé le 26 juin 2019

Déclaration de projet emportant mise en compatibilité du PLUi-HD n°1 approuvée le 20 septembre 2022

Modification n°1 approuvée le 19 septembre 2023

CITADIA · MERCAT · Publique · egis · Millau Grands Causses Communauté de Communes

Numéro d'ER	Destination	Commune	Superficie en m²
1	Elargissement de voirie	MOSTUEJOULS	249
2	Secteur "Cambaurie" Creation de voirie et d'une aire de retournement	MOSTUEJOULS	1317
3	Creation d une aire de covoiturage	MOSTUEJOULS	583
4	Reprise voirie et passage réseaux	MOSTUEJOULS	310
5	Aménagement/élargissement de voirie	MOSTUEJOULS	73

Légende

- **Limite de zone**
- **Orientation d'Aménagement et de Programmation (OAP)**
- **Espace Boisé Classé**
- **Emplacement réservé**
- **Emplacement Réservé de Mixité Sociale** *(au titre de l'article L151-41 du Code de l'Urbanisme)*
- **Servitude de Mixité Sociale** *(au titre de l'article L151-15 du Code de l'Urbanisme)*
- **Alignement possible**
- **Espace naturel à préserver pour motif d'ordre écologique** *(au titre de l'article L151-23 du Code de l'Urbanisme)*
- **Parc et jardin à protéger** *(au titre de l'article L151-23 du Code de l'Urbanisme)*
- **Buissière à préserver** *(au titre de l'article L151-23 du Code de l'Urbanisme)*
- **Arbre remarquable isolé à protéger** *(au titre de l'article L151-23 du Code de l'Urbanisme)*
- **Alignement d'arbre d'intérêt à protéger** *(au titre de l'article L151-23 du Code de l'Urbanisme)*
- **Ripisylves à pérenniser** *(au titre de l'article L151-23 du Code de l'Urbanisme)*
- **Haies à pérenniser pour motif d'ordre écologique et de gestion du ruissellement** *(au titre de l'article L151-23 du Code de l'Urbanisme)*
- **Sentier piétonnier à conserver** *(au titre de l'article L151-38 du Code de l'Urbanisme)*
- **Espace à protéger pour motif d'ordre paysager** *(au titre de l'article L151-19 du Code de l'Urbanisme)*
- **Bâtiment à protéger** *(au titre de l'article L151-19 du Code de l'Urbanisme)*
- **Elément bâti singulier à protéger** *(au titre de l'article L151-19 du Code de l'Urbanisme)*
- **Bâtiment pouvant faire l'objet d'un changement de destination en zone A et N** *(au titre de l'article L151-11 du Code de l'Urbanisme)*
- **Marge de recul d'implantation des constructions vis-à-vis de l'axe des routes départementales hors agglomération**
- **Zone de prudence des lignes à haute tension (100m)** (Ligne à haute tension 63 kV)

Elément reporté à titre indicatif :

- **Servitudes d'utilité publique relatives aux canalisations de transport de gaz naturel (Servitude SUP1), se reporter à l'arrêté figurant en annexes***

Origine DGFiP Cadastre © Droits de l'Etat réservés ® 2022

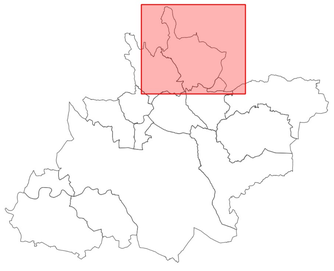

0 500 1 000 m

Communauté de communes Millau Grands Causses

PLUIHD

Plan Local d'Urbanisme Intercommunal Habitat - Déplacements

Communauté de Communes Millau Grands Causses

5.1.h.Plan de zonage de la Commune de PAULHE Planche globale

PLUi-HD approuvé le 26 juin 2019
Déclaration de projet emportant mise en compatibilité du PLUi-HD n°1 approuvée le 20 septembre 2022
Modification n°1 approuvée le 19 septembre 2023
Révision allégée n°1 approuvée le 29 mai 2024
Modification n°2 approuvée le 28 mai 2025

CITADIA · MERCAT · Publique · egis · Millau Grands Causses Communauté de Communes

Numéro de l'ER	Destination	Commune	Surface en m²
1	Elargissement de voirie	PAULHE	201
2	Vergers conservatoire	PAULHE	5278
3	Elargissement de voirie	PAULHE	308

Légende

- **Limite de zone**
- **Orientation d'Aménagement et de Programmation (OAP)**
- **Espace Boisé Classé**
- **Emplacement réservé**
- **Emplacement Réservé de Mixité Sociale**
  (au titre de l'article L151-41 du Code de l'Urbanisme)
- **Servitude de Mixité Sociale**
  (au titre de l'article L151-15 du Code de l'Urbanisme)
- **Alignement possible**
- **Espace naturel à préserver pour motif d'ordre écologique**
  (au titre de l'article L151-23 du Code de l'Urbanisme)
- **Parc et jardin à protéger**
  (au titre de l'article L151-23 du Code de l'Urbanisme)
- **Buissière à préserver**
  (au titre de l'article L151-23 du Code de l'Urbanisme)
- **Arbre remarquable isolé à protéger**
  (au titre de l'article L151-23 du Code de l'Urbanisme)
- **Alignement d'arbre d'intérêt à protéger**
  (au titre de l'article L151-23 du Code de l'Urbanisme)
- **Ripisylves à pérenniser**
  (au titre de l'article L151-23 du Code de l'Urbanisme)
- **Haies à pérenniser pour motif d'ordre écologique et de gestion du ruissellement**
  (au titre de l'article L151-23 du Code de l'Urbanisme)
- **Sentier piétonnier à conserver**
  (au titre de l'article L151-38 du Code de l'Urbanisme)
- **Espace à protéger pour motif d'ordre paysager**
  (au titre de l'article L151-19 du Code de l'Urbanisme)
- **Bâtiment à protéger**
  (au titre de l'article L151-19 du Code de l'Urbanisme)
- **Elément bâti singulier à protéger**
  (au titre de l'article L151-19 du Code de l'Urbanisme)
- **Bâtiment pouvant faire l'objet d'un changement de destination en zone A et N**
  (au titre de l'article L151-11 du Code de l'Urbanisme)
- **Marge de recul d'implantation des constructions vis-à-vis de l'axe des routes départementales hors agglomération**
  75m 100m
- **Zone de prudence des lignes à haute tension (100m)**
  (Ligne à haute tension 63 kV)

Elément reporté à titre indicatif :

- **Servitudes d'utilité publique relatives aux canalisations de transport de gaz naturel (Servitude SUP1), se reporter à l'arrêté figurant en annexes***

Origine DGFiP Cadastre © Droits de l'Etat réservés ® 2022

0 500 1000 m

Communauté de communes Millau Grands Causses

PLUIHD

Plan Local d'Urbanisme Intercommunal
Habitat - Déplacements

Communauté de Communes
Millau Grands Causses

5.1.i.Plan de zonage de la commune de PEYRELEAU Planche globale

Elaboration du PLUi-HD prescrite le 1er juillet 2015
Elargissement du périmètre d'études du PLUi-HD prescrit le 14 juin 2017
PLUi-HD arrêté le 04 juillet 2018
PLUi-HD approuvé le

CITADIA · Exen Conseil · MERCAT · Publique · egis · Millau Grands Causses

Légende

- Limite de zone
- Orientation d'Aménagement et de Programmation (OAP)
- Espace Boisé Classé
- Emplacement réservé
- Emplacement Réservé de Mixité Sociale (au titre de l'article L151-41 du Code de l'Urbanisme)
- Servitude de Mixité Sociale (au titre de l'article L151-15 du Code de l'Urbanisme)
- Alignement possible
- Espace naturel à préserver pour motif d'ordre écologique (au titre de l'article L151-23 du Code de l'Urbanisme)
- Parc et jardin à protéger (au titre de l'article L151-23 du Code de l'Urbanisme)
- Buissière à préserver (au titre de l'article L151-23 du Code de l'Urbanisme)
- Arbre remarquable isolé à protéger (au titre de l'article L151-23 du Code de l'Urbanisme)
- Alignement d'arbre d'intérêt à protéger (au titre de l'article L151-23 du Code de l'Urbanisme)
- Ripisylves à pérenniser (au titre de l'article L151-23 du Code de l'Urbanisme)
- Haies à pérenniser pour motif d'ordre écologique et de gestion du ruissellement (au titre de l'article L151-23 du Code de l'Urbanisme)
- Sentier piétonnier à conserver (au titre de l'article L151-38 du Code de l'Urbanisme)
- Espace à protéger pour motif d'ordre paysager (au titre de l'article L151-19 du Code de l'Urbanisme)
- Bâtiment à protéger (au titre de l'article L151-19 du Code de l'Urbanisme)
- Elément bâti singulier à protéger (au titre de l'article L151-19 du Code de l'Urbanisme)
- Bâtiment pouvant faire l'objet d'un changement de destination en zone A et N (au titre de l'article L151-11 du Code de l'Urbanisme)
- Marge de recul d'implantation des constructions vis-à-vis de l'axe des routes départementales hors agglomération
- Zone de prudence des lignes à haute tension (100m) (Ligne à haute tension 63 kV)

Origine DGFiP Cadastre © Droits de l'Etat réservés ® 2017

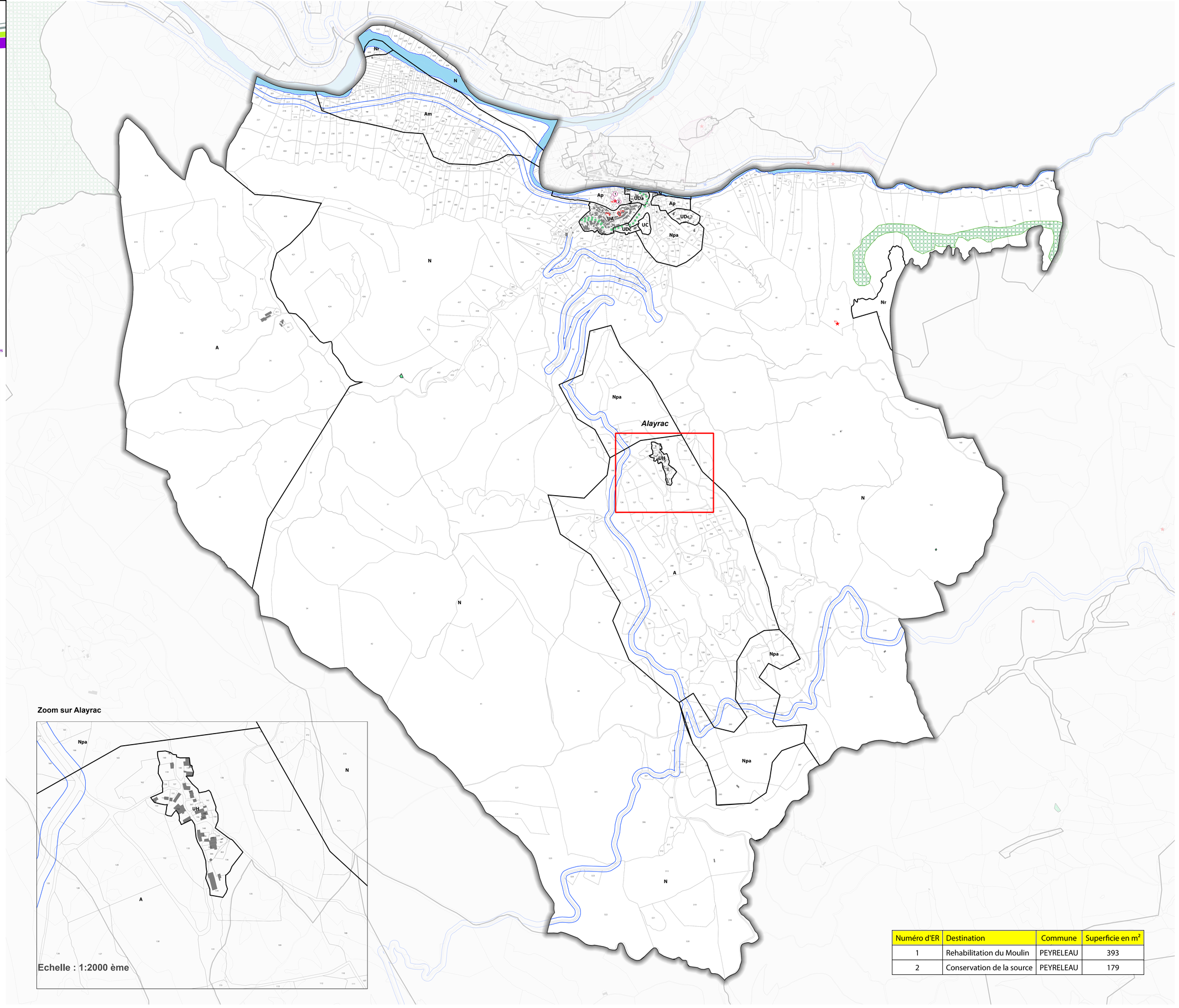

Zoom sur Alayrac

Echelle : 1:2000 ème

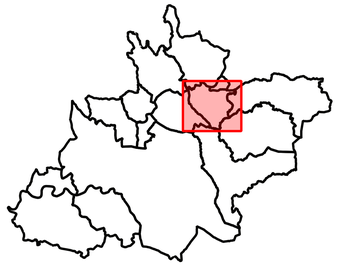

0 0.5 1 km

Numéro d'ER	Destination	Commune	Superficie en m²
1	Rehabilitation du Moulin	PEYRELEAU	393
2	Conservation de la source	PEYRELEAU	179

Communauté de communes Millau Grands Causses

PLUIHD

Plan Local d'Urbanisme Intercommunal
Habitat - Déplacements

Communauté de Communes
Millau Grands Causses

5.1.j.Plan de zonage de la Commune de RIVIERE-SUR-TARN Planche globale

PLUi-HD approuvé le 26 juin 2019

Déclaration de projet emportant mise en compatibilité du PLUi-HD n°1 approuvée le 20 septembre 2022

Modification n°1 approuvée le 19 septembre 2023

CITADIA · exen Grandeil · MERCAT · Publique · egis · Millau Grands Causses

Légende

- Limite de zone
- Orientation d'Aménagement et de Programmation (OAP)
- Espace Boisé Classé
- Emplacement réservé
- Emplacement Réservé de Mixité Sociale (au titre de l'article L151-41 du Code de l'Urbanisme)
- Servitude de Mixité Sociale (au titre de l'article L151-15 du Code de l'Urbanisme)
- Alignement possible
- Espace naturel à préserver pour motif d'ordre écologique (au titre de l'article L151-23 du Code de l'Urbanisme)
- Parc et jardin à protéger (au titre de l'article L151-23 du Code de l'Urbanisme)
- Buissière à préserver (au titre de l'article L151-23 du Code de l'Urbanisme)
- Arbre remarquable isolé à protéger (au titre de l'article L151-23 du Code de l'Urbanisme)
- Alignement d'arbre d'intérêt à protéger (au titre de l'article L151-23 du Code de l'Urbanisme)
- Ripisylves à pérenniser (au titre de l'article L151-23 du Code de l'Urbanisme)
- Haies à pérenniser pour motif d'ordre écologique et de gestion du ruissellement (au titre de l'article L151-23 du Code de l'Urbanisme)
- Sentier piétonnier à conserver (au titre de l'article L151-38 du Code de l'Urbanisme)
- Espace à protéger pour motif d'ordre paysager (au titre de l'article L151-19 du Code de l'Urbanisme)
- Bâtiment à protéger (au titre de l'article L151-19 du Code de l'Urbanisme)
- Elément bâti singulier à protéger (au titre de l'article L151-19 du Code de l'Urbanisme)
- Bâtiment pouvant faire l'objet d'un changement de destination en zone A et N (au titre de l'article L151-11 du Code de l'Urbanisme)
- Marge de recul d'implantation des constructions vis-à-vis de l'axe des routes départementales hors agglomération
- Zone de prudence des lignes à haute tension (100m) (Ligne à haute tension 63 kV)

Elément reporté à titre indicatif :

- Servitudes d'utilité publique relatives aux canalisations de transport de gaz naturel (Servitude SUP1), se reporter à l'arrêté figurant en annexes*

Origine DGFiP Cadastre © Droits de l'Etat réservés ® 2022

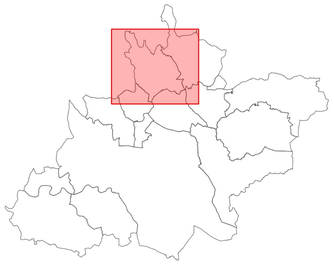

0 500 1 000 m

Numéro d'ER	Destination	Commune	Superficie en m²
1	Salabiau captage des eaux pluviales - 1m	RIVIERE-SUR-TARN	205
10	Elargissement de la Rue de l'Amitie	RIVIERE-SUR-TARN	2075
11	Elargissement chemin de Ribous	RIVIERE-SUR-TARN	381
12	Elargissement du chemin de Pissarot	RIVIERE-SUR-TARN	206
12	Elargissement du chemin de Pissarot	RIVIERE-SUR-TARN	184
13	Extension cour ecole Marie Rouanet	RIVIERE-SUR-TARN	178
14	Amenagement du rond point de l ecole	RIVIERE-SUR-TARN	188
15	Extension du cimetiere	RIVIERE-SUR-TARN	764

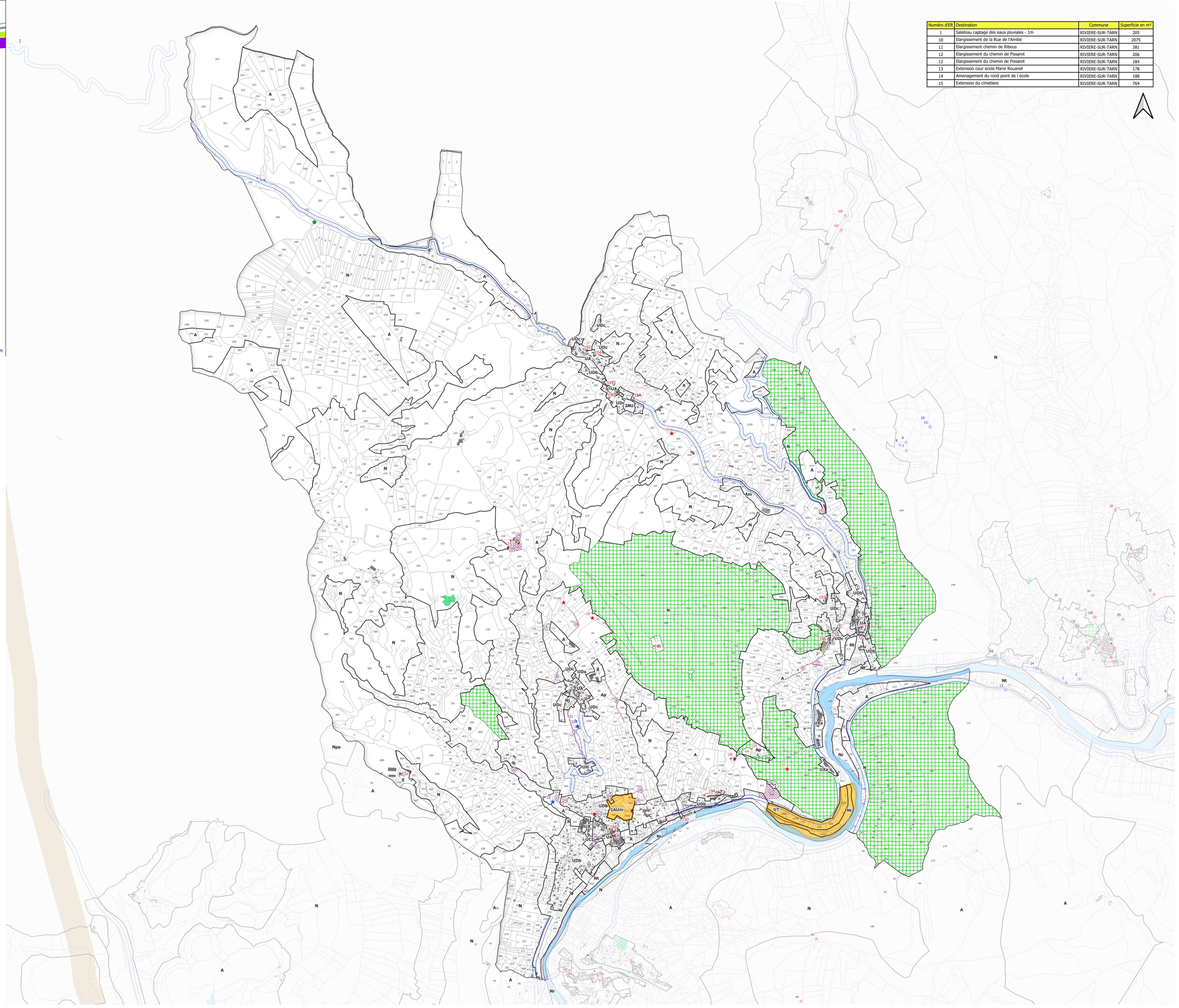

COMMUNAUTÉ DE COMMUNES MILLAU GRANDS CAUSSES

PLUIHD

PLAN LOCAL D'URBANISME INTERCOMMUNAL HABITAT - DÉPLACEMENTS

COMMUNAUTÉ DE COMMUNES MILLAU GRANDS CAUSSES

5.1.k.Plan de zonage de la Commune de LA ROQUE-SAINTE-MARGUERITE Planche globale

PLUi-HD approuvé le 26 juin 2019
Déclaration de projet emportant mise en compatibilité du PLUi-HD n°1 approuvée le 20 septembre 2022
Modification n°1 approuvée le 19 septembre 2023
Révision allégée n°1 approuvée le 29 mai 2024
Modification n°2 approuvée le 28 mai 2025

CITADIA · MERCAT · Publique · egis · Millau Grands Causses Communauté de Communes

Légende

- **Limite de zone**
- **Orientation d'Aménagement et de Programmation (OAP)**
- **Espace Boisé Classé**
- **Emplacement réservé**
- **Emplacement Réservé de Mixité Sociale** *(au titre de l'article L151-41 du Code de l'Urbanisme)*
- **Servitude de Mixité Sociale** *(au titre de l'article L151-15 du Code de l'Urbanisme)*
- **Alignement possible**
- **Espace naturel à préserver pour motif d'ordre écologique** *(au titre de l'article L151-23 du Code de l'Urbanisme)*
- **Parc et jardin à protéger** *(au titre de l'article L151-23 du Code de l'Urbanisme)*
- **Buissière à préserver** *(au titre de l'article L151-23 du Code de l'Urbanisme)*
- **Arbre remarquable isolé à protéger** *(au titre de l'article L151-23 du Code de l'Urbanisme)*
- **Alignement d'arbre d'intérêt à protéger** *(au titre de l'article L151-23 du Code de l'Urbanisme)*
- **Ripisylves à pérenniser** *(au titre de l'article L151-23 du Code de l'Urbanisme)*
- **Haies à pérenniser pour motif d'ordre écologique et de gestion du ruissellement** *(au titre de l'article L151-23 du Code de l'Urbanisme)*
- **Sentier piétonnier à conserver** *(au titre de l'article L151-38 du Code de l'Urbanisme)*
- **Espace à protéger pour motif d'ordre paysager** *(au titre de l'article L151-19 du Code de l'Urbanisme)*
- **Bâtiment à protéger** *(au titre de l'article L151-19 du Code de l'Urbanisme)*
- **Elément bâti singulier à protéger** *(au titre de l'article L151-19 du Code de l'Urbanisme)*
- **Bâtiment pouvant faire l'objet d'un changement de destination en zone A et N** *(au titre de l'article L151-11 du Code de l'Urbanisme)*
- **Marge de recul d'implantation des constructions vis-à-vis de l'axe des routes départementales hors agglomération**
- **Zone de prudence des lignes à haute tension (100m)** (Ligne à haute tension 63 kV)

Elément reporté à titre indicatif :

- **Servitudes d'utilité publique relatives aux canalisations de transport de gaz naturel (Servitude SUP1), se reporter à l'arrêté figurant en annexes***

Origine DGFiP Cadastre © Droits de l'Etat réservés ® 2022

0 500 1 000 m

Zoom sur le Maubert

Zoom sur Montredon

Echelle : 1 : 1500 ème

Zoom sur les Mares

Echelle : 1 : 1500 ème

Zoom sur St-Véran

Numéro de l'ER	Destination	Commune	Surface en m²
2	Amenagement d'un chemin d'acces	LA ROQUE-SAINTE-MARGUERITE	126
3	Future STEP	LA ROQUE-SAINTE-MARGUERITE	4940
4	Creation d'un parking	LA ROQUE-SAINTE-MARGUERITE	290

Communauté de communes Millau Grands Causses

PLUiHD

Plan Local d'Urbanisme Intercommunal Habitat - Déplacements

Communauté de Communes Millau Grands Causses

5.1.1.Plan de zonage de la Commune de SAINT-ANDRE-DE-VEZINES Planche globale

PLUi-HD approuvé le 26 juin 2019
Déclaration de projet emportant mise en compatibilité du PLUi-HD n°1 approuvée le 20 septembre 2022
Modification n°1 approuvée le 19 septembre 2023
Révision allégée n°1 approuvée le 29 mai 2024
Modification n°2 approuvée le 28 mai 2025

CITADIA Oxalis MERCAT Publique egis Millau Grands Causses Communauté de Communes

Légende

- **Limite de zone**
- **Orientation d'Aménagement et de Programmation (OAP)**
- **Espace Boisé Classé**
- **Emplacement réservé**
- **Emplacement Réservé de Mixité Sociale** *(au titre de l'article L151-41 du Code de l'Urbanisme)*
- **Servitude de Mixité Sociale** *(au titre de l'article L151-15 du Code de l'Urbanisme)*
- **Alignement possible**
- **Espace naturel à préserver pour motif d'ordre écologique** *(au titre de l'article L151-23 du Code de l'Urbanisme)*
- **Parc et jardin à protéger** *(au titre de l'article L151-23 du Code de l'Urbanisme)*
- **Buissière à préserver** *(au titre de l'article L151-23 du Code de l'Urbanisme)*
- **Arbre remarquable isolé à protéger** *(au titre de l'article L151-23 du Code de l'Urbanisme)*
- **Alignement d'arbre d'intérêt à protéger** *(au titre de l'article L151-23 du Code de l'Urbanisme)*
- **Ripisylves à pérenniser** *(au titre de l'article L151-23 du Code de l'Urbanisme)*
- **Haies à pérenniser pour motif d'ordre écologique et de gestion du ruissellement** *(au titre de l'article L151-23 du Code de l'Urbanisme)*
- **Sentier piétonnier à conserver** *(au titre de l'article L151-38 du Code de l'Urbanisme)*
- **Espace à protéger pour motif d'ordre paysager** *(au titre de l'article L151-19 du Code de l'Urbanisme)*
- **Bâtiment à protéger** *(au titre de l'article L151-19 du Code de l'Urbanisme)*
- **Elément bâti singulier à protéger** *(au titre de l'article L151-19 du Code de l'Urbanisme)*
- **Bâtiment pouvant faire l'objet d'un changement de destination en zone A et N** *(au titre de l'article L151-11 du Code de l'Urbanisme)*
- **Marge de recul d'implantation des constructions vis-à-vis de l'axe des routes départementales hors agglomération**
- **Zone de prudence des lignes à haute tension (100m)** *(Ligne à haute tension 63 kV)*

Elément reporté à titre indicatif :

- **Servitudes d'utilité publique relatives aux canalisations de transport de gaz naturel (Servitude SUP1), se reporter à l'arrêté figurant en annexes***

Origine DGFiP Cadastre © Droits de l'Etat réservés ® 2022

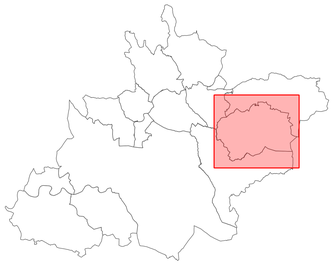

0 500 1 000 m

Marlavagne

Montmejean

Zoom sur Montmejean

Zoom sur Marlavagne

Echelle : ème

Echelle : ème

Communauté de communes Millau Grands Causses

PLU IHD

Plan Local d'Urbanisme Intercommunal Habitat - Déplacements

Communauté de Communes
Millau Grands Causses

5.1.m.Plan de zonage de la Commune de SAINT-GEORGES-DE-LUZENCON Planche globale

PLUi-HD approuvé le 26 juin 2019
Déclaration de projet emportant mise en compatibilité du PLUi-HD n°1 approuvée le 20 septembre 2022
Modification n°1 approuvée le 19 septembre 2023
Révision allégée n°1 approuvée le 29 mai 2024
Modification n°2 approuvée le 28 mai 2025

CITADIA · MERCAT · Publique · egis · Millau Grands Causses Communauté de Communes

Numéro de l'ER	Destination	Commune	Surface en m²
1	Elargissement de la route de Crayssaguet	SAINT-GEORGES-DE-LUZENCON	1689
2	Voie nouvelle du Temple	SAINT-GEORGES-DE-LUZENCON	1607
3	Preservation et mise en valeur du patrimoine de Combe Laurence	SAINT-GEORGES-DE-LUZENCON	39693
4	Amenagement d'equipement touristique	SAINT-GEORGES-DE-LUZENCON	16410

Zoom sur St-Geniez de Bertrand

St-Geniez de Bertrand

Légende

- **Limite de zone**
- **Orientation d'Aménagement et de Programmation (OAP)**
- **Espace Boisé Classé**
- **Emplacement réservé**
- **Emplacement Réservé de Mixité Sociale** *(au titre de l'article L151-41 du Code de l'Urbanisme)*
- **Servitude de Mixité Sociale** *(au titre de l'article L151-15 du Code de l'Urbanisme)*
- **Alignement possible**
- **Espace naturel à préserver pour motif d'ordre écologique** *(au titre de l'article L151-23 du Code de l'Urbanisme)*
- **Parc et jardin à protéger** *(au titre de l'article L151-23 du Code de l'Urbanisme)*
- **Buissière à préserver** *(au titre de l'article L151-23 du Code de l'Urbanisme)*
- **Arbre remarquable isolé à protéger** *(au titre de l'article L151-23 du Code de l'Urbanisme)*
- **Alignement d'arbre d'intérêt à protéger** *(au titre de l'article L151-23 du Code de l'Urbanisme)*
- **Ripisylves à pérenniser** *(au titre de l'article L151-23 du Code de l'Urbanisme)*
- **Haies à pérenniser pour motif d'ordre écologique et de gestion du ruissellement** *(au titre de l'article L151-23 du Code de l'Urbanisme)*
- **Sentier piétonnier à conserver** *(au titre de l'article L151-38 du Code de l'Urbanisme)*
- **Espace à protéger pour motif d'ordre paysager** *(au titre de l'article L151-19 du Code de l'Urbanisme)*
- **Bâtiment à protéger** *(au titre de l'article L151-19 du Code de l'Urbanisme)*
- **Elément bâti singulier à protéger** *(au titre de l'article L151-19 du Code de l'Urbanisme)*
- **Bâtiment pouvant faire l'objet d'un changement de destination en zone A et N** *(au titre de l'article L151-11 du Code de l'Urbanisme)*
- **Marge de recul d'implantation des constructions vis-à-vis de l'axe des routes départementales hors agglomération**
- **Zone de prudence des lignes à haute tension (100m)** *(Ligne à haute tension 63 kV)*

Elément reporté à titre indicatif :

- **Servitudes d'utilité publique relatives aux canalisations de transport de gaz naturel (Servitude SUP1), se reporter à l'arrêté figurant en annexes***

Origine DGFiP Cadastre © Droits de l'Etat réservés ® 2022

0 500 1 000 m

Communauté de communes Millau Grands Causses

PLUiHD

Plan Local d'Urbanisme Intercommunal Habitat - Déplacements

Communauté de Communes Millau Grands Causses

5.1.n.Plan de zonage de la commune de VEYREAU Planche globale

Elaboration du PLUi-HD prescrite le 1er juillet 2015
Elargissement du périmètre d'études du PLUi-HD prescrit le 14 juin 2017
PLUi-HD arrêté le 04 juillet 2018
PLUi-HD approuvé le

CITADIA · MERCAT · Publique · egis · Millau Grands Causses Communauté de Communes

Légende

- **Limite de zone**
- **Orientation d'Aménagement et de Programmation (OAP)** (O.A.)
- **Espace Boisé Classé**
- **Emplacement réservé** (3)
- **Emplacement Réservé de Mixité Sociale** *(au titre de l'article L151-41 du Code de l'Urbanisme)* (EMS 1)
- **Servitude de Mixité Sociale** *(au titre de l'article L151-15 du Code de l'Urbanisme)* (SMS 1)
- **Alignement possible**
- **Espace naturel à préserver pour motif d'ordre écologique** *(au titre de l'article L151-23 du Code de l'Urbanisme)*
- **Parc et jardin à protéger** *(au titre de l'article L151-23 du Code de l'Urbanisme)*
- **Buissière à préserver** *(au titre de l'article L151-23 du Code de l'Urbanisme)*
- **Arbre remarquable isolé à protéger** *(au titre de l'article L151-23 du Code de l'Urbanisme)*
- **Alignement d'arbre d'intérêt à protéger** *(au titre de l'article L151-23 du Code de l'Urbanisme)*
- **Ripisylves à pérenniser** *(au titre de l'article L151-23 du Code de l'Urbanisme)*
- **Haies à pérenniser pour motif d'ordre écologique et de gestion du ruissellement** *(au titre de l'article L151-23 du Code de l'Urbanisme)*
- **Sentier piétonnier à conserver** *(au titre de l'article L151-38 du Code de l'Urbanisme)*
- **Espace à protéger pour motif d'ordre paysager** *(au titre de l'article L151-19 du Code de l'Urbanisme)*
- **Bâtiment à protéger** *(au titre de l'article L151-19 du Code de l'Urbanisme)*
- **Elément bâti singulier à protéger** *(au titre de l'article L151-19 du Code de l'Urbanisme)*
- **Bâtiment pouvant faire l'objet d'un changement de destination en zone A et N** *(au titre de l'article L151-11 du Code de l'Urbanisme)*
- **Marge de recul d'implantation des constructions vis-à-vis de l'axe des routes départementales hors agglomération** (75 m / 100 m)
- **Zone de prudence des lignes à haute tension (100m)** (Ligne à haute tension 63 kV)

Origine DGFiP Cadastre © Droits de l'Etat réservés © 2017

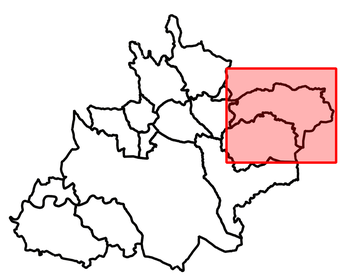

Le Maynial

Zoom sur le Maynial

Echelle : 1:1 500 ème

Communauté de communes Millau Grands Causses

PLUiHD

Plan Local d'Urbanisme Intercommunal Habitat - Déplacements

Communauté de Communes Millau Grands Causses

5.1.o.Plan de zonage de la Commune de LE ROZIER Planche globale

PLUi-HD approuvé le 26 juin 2019
Déclaration de projet emportant mise en compatibilité du PLUi-HD n°1 approuvée le 20 septembre 2022
Modification n°1 approuvée le 19 septembre 2023
Révision allégée n°1 approuvée le 29 mai 2024
Modification n°2 approuvée le 28 mai 2025

CITADIA · MERCAT · Publique · egis · Millau Grands Causses Communauté de Communes

Numéro de l'ER	Destination	Commune	Surface en m²
1	Extension chateau d eau	LE ROZIER	393
10	Travaux de mise en securite	LE ROZIER	17710
11	Accès direct à la station de pompage	LE ROZIER	177
12	Création d'un parking communal	LE ROZIER	106
13	Sentier public	LE ROZIER	241
14	Sentier public	LE ROZIER	263
2	Creation d un chemin - 3m	LE ROZIER	383
3	Amenagement d'un parking et d'une aire de retournement	LE ROZIER	93
4	Acquisition du chemin existant - 3m	LE ROZIER	223
5	Parking escalade	LE ROZIER	624
6	Drooping-zone hélicoptère	LE ROZIER	2280
7	Amenagement du parvis de l'Eglise	LE ROZIER	388
8	Creation d espace de stationnement	LE ROZIER	280
9	Chemin communal	LE ROZIER	264

Légende

- **Limite de zone**
- **Orientation d'Aménagement et de Programmation (OAP)**
- **Espace Boisé Classé**
- **Emplacement réservé**
- **Emplacement Réservé de Mixité Sociale** *(au titre de l'article L151-41 du Code de l'Urbanisme)*
- **Servitude de Mixité Sociale** *(au titre de l'article L151-15 du Code de l'Urbanisme)*
- **Alignement possible**
- **Espace naturel à préserver pour motif d'ordre écologique** *(au titre de l'article L151-23 du Code de l'Urbanisme)*
- **Parc et jardin à protéger** *(au titre de l'article L151-23 du Code de l'Urbanisme)*
- **Buissière à préserver** *(au titre de l'article L151-23 du Code de l'Urbanisme)*
- **Arbre remarquable isolé à protéger** *(au titre de l'article L151-23 du Code de l'Urbanisme)*
- **Alignement d'arbre d'intérêt à protéger** *(au titre de l'article L151-23 du Code de l'Urbanisme)*
- **Ripisylves à pérenniser** *(au titre de l'article L151-23 du Code de l'Urbanisme)*
- **Haies à pérenniser pour motif d'ordre écologique et de gestion du ruissellement** *(au titre de l'article L151-23 du Code de l'Urbanisme)*
- **Sentier piétonnier à conserver** *(au titre de l'article L151-38 du Code de l'Urbanisme)*
- **Espace à protéger pour motif d'ordre paysager** *(au titre de l'article L151-19 du Code de l'Urbanisme)*
- **Bâtiment à protéger** *(au titre de l'article L151-19 du Code de l'Urbanisme)*
- **Elément bâti singulier à protéger** *(au titre de l'article L151-19 du Code de l'Urbanisme)*
- **Bâtiment pouvant faire l'objet d'un changement de destination en zone A et N** *(au titre de l'article L151-11 du Code de l'Urbanisme)*
- **Marge de recul d'implantation des constructions vis-à-vis de l'axe des routes départementales hors agglomération**
- **Zone de prudence des lignes à haute tension (100m)** (Ligne à haute tension 63 kV)

Elément reporté à titre indicatif :

- **Servitudes d'utilité publique relatives aux canalisations de transport de gaz naturel (Servitude SUP1), se reporter à l'arrêté figurant en annexes***

Origine DGFiP Cadastre © Droits de l'Etat réservés ® 2022



0 500 1 000 m