Hautes Terres communauté
Terres de Volcan

PLUi

Plan Local d'Urbanisme intercommunal



4.2.1

Plan AEP

ALBEPIERRE-BREDONS

Echelle 1:11 150

CAMPUS DEVELOPPEMENT
Centre d'affaire MAB, entrée n°4
27, route du Cendre
63800 COURNON-D'AUVERGNE
Tel: 04 73 45 19 44
Mail : urbanisme@campus63.fr

LÉGENDE

Nota : Les annexes présentées ici ne concernent pas toutes les communes

Ouvrages AEP

- Reservoir
- Station de pompage
- Station de traitement

Canalisations AEP

- Canalisation de transport ou de distribution
- Canalisation de transport ou de distribution projet
- Poteaux à incendie

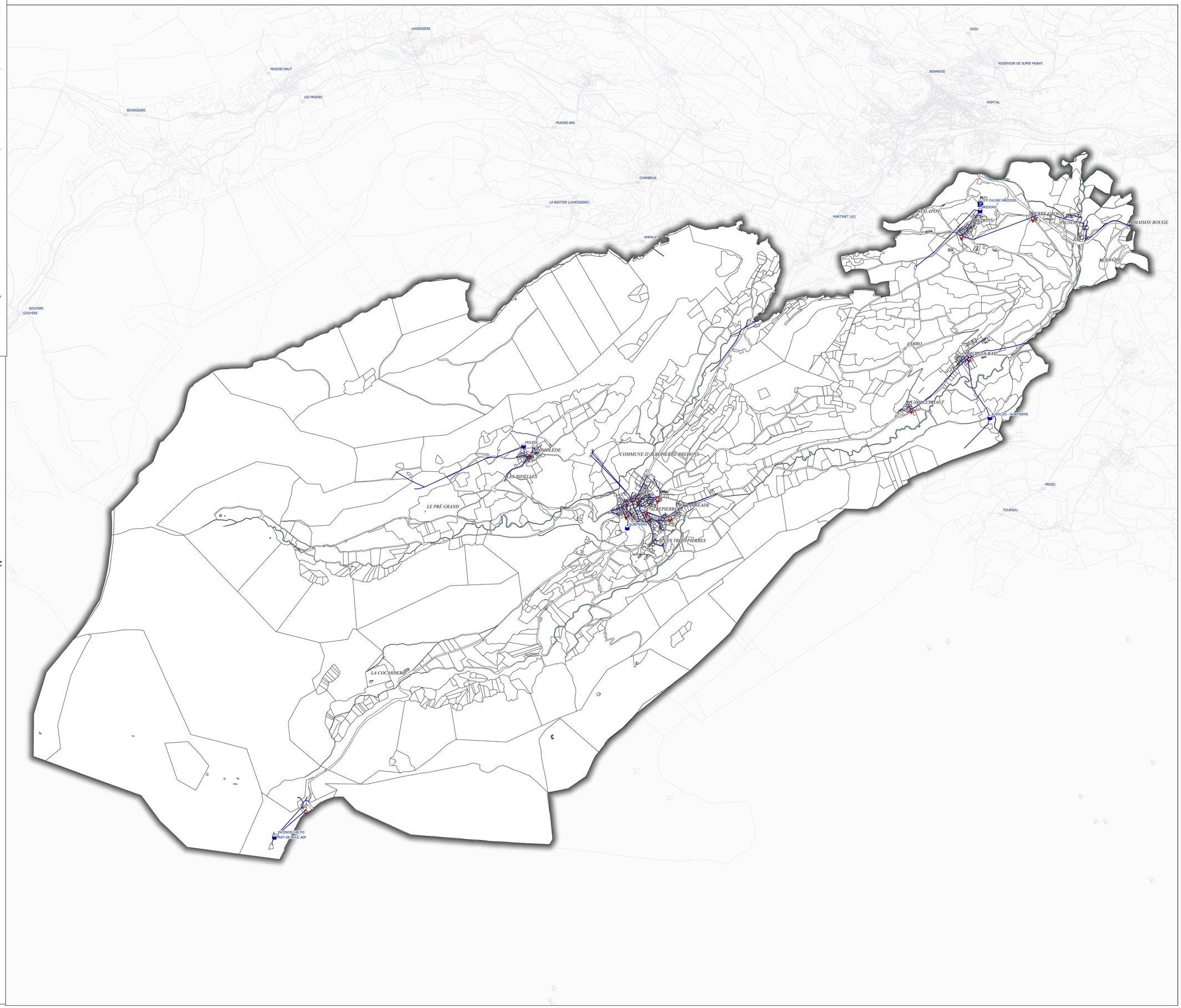

N

0 900 1 800 m

Hautes Terres communauté
Terres de Volcan

PLUi

Plan Local d'Urbanisme intercommunal



4.2.1

Plan AEP

ALLANCHE

Echelle 1:12 390

CAMPUS DEVELOPPEMENT
Centre d'affaire MAB, entrée n°4
27, route du Cendre
63800 COURNON-D'AUVERGNE
Tel: 04 73 45 19 44
Mail : urbanisme@campus63.fr

LÉGENDE

Nota : Les annexes présentées ici ne concernent pas toutes les communes

Ouvrages AEP

- Reservoir
- Station de pompage
- Station de traitement

Canalisations AEP

- Canalisation de transport ou de distribution
- Canalisation de transport ou de distribution projet
- Poteaux à incendie

N

0 1 000 2 000 m

PRADIERS
FONDEVIALLE
RECHAUBETTE
STATION DE POMPAGE BRESSOLE
VERNOLS
LANEYRAT
ANCHER
CEZERAT
NUIS
PEYRUSSE
GOURT
PLAMONTEIL
TTP CHLORE LE BALADOUR
BALADOUR
COMBALUT
BURON DE BALADOUR
BURON DE COMBALUT
MATHONIÈRE
DONNENUIT
LE BALADOUR
SAGNETTE
CHAMBASSAIRE
LES CÔTES
LES COMBES
BEL-AIR
ROCHE-MARCHAL
LES MARYS
CHASSANG
COUDOUR
ROMANARGUES
STATION POMPAGE ROMANARGUES
ROCHE-VIEILLE
LE BAC HAUT
CHAVANON - ALLANCHE
TTP UV ALLANCHE PEYRONZOU
PEYRONZOU
MONTAGNE DE SAINT-HEREM
SAINT-HEREM
LES CHASSACHES
TTP UV MAILLARGUES
MAILLARGUES – ALLANCHE
LE CHOZEAU
ROUCHY
ROCHE-BAS
BRUCHEBRUT
PONT VALAT
LES CÔTES
LES CHASSACHES
LAMPRES
LE CHEYLARD
LE CHEYLARD
LE CHEYLARD

Hautes Terres communauté
Terres de Volcan



PLUi

Plan Local d'Urbanisme intercommunal








4.2.1

Plan AEP

AURIAC-L EGLISE

Echelle 1:9 091

CAMPUS DEVELOPPEMENT
Centre d'affaire MAB, entrée n°4
27, route du Cendre
63800 COURNON-D'AUVERGNE
Tel: 04 73 45 19 44
Mail : urbanisme@campus63.fr

LÉGENDE

Nota : Les annexes présentées ici ne concernent pas toutes les communes

Ouvrages AEP

- Reservoir
- Station de pompage
- Station de traitement

Canalisations AEP

- Canalisation de transport ou de distribution
- Canalisation de transport ou de distribution projet
- Poteaux à incendie

N

0 — 700 — 1 400 m

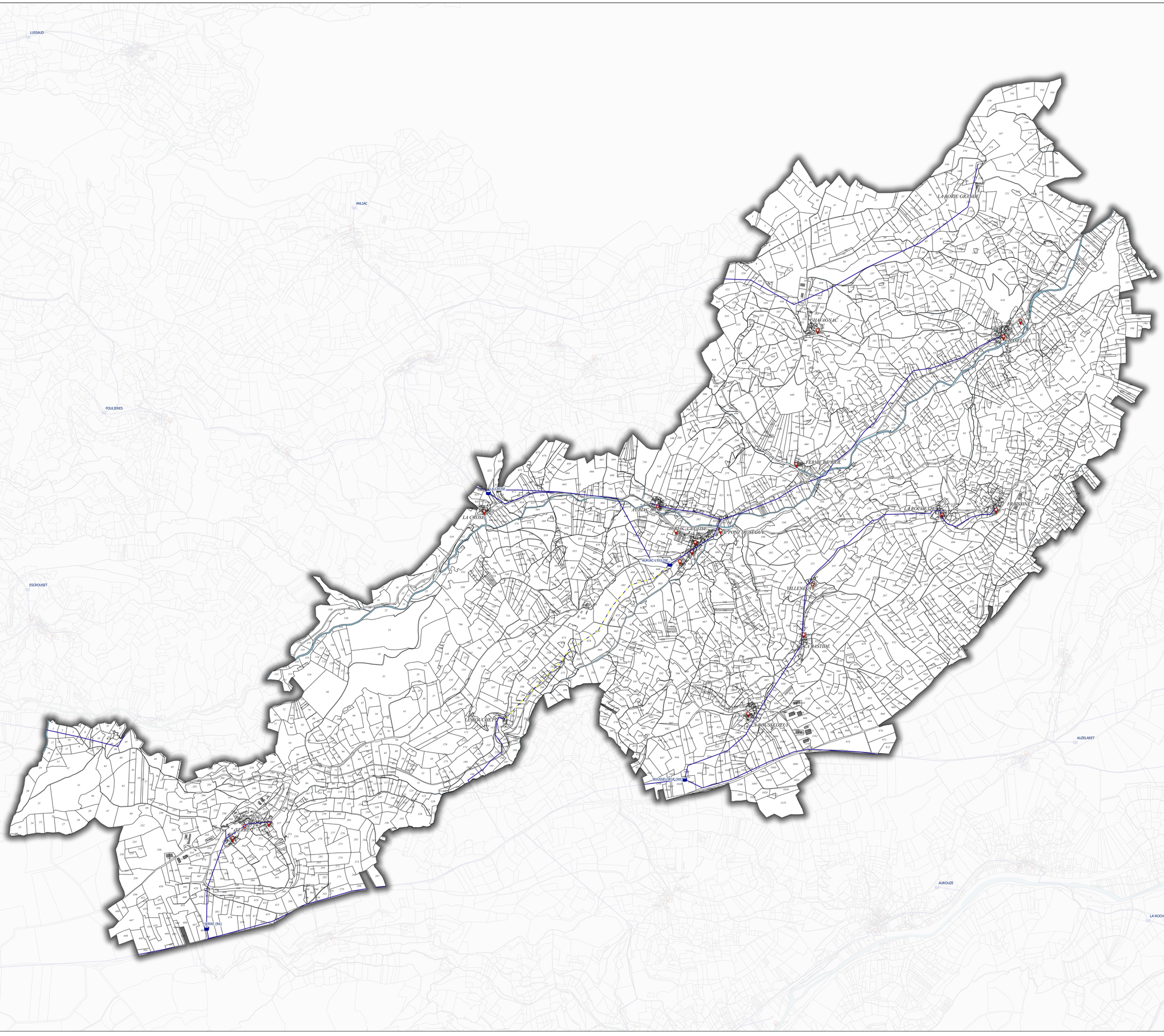

Hautes Terres communauté
Terres de Volcan

PLUi

Plan Local d'Urbanisme intercommunal



4.2.1

Plan AEP

BONNAC

Echelle 1:9 729

CAMPUS DEVELOPPEMENT
Centre d'affaire MAB, entrée n°4
27, route du Cendre
63800 COURNON-D'AUVERGNE
Tel: 04 73 45 19 44
Mail : urbanisme@campus63.fr

LÉGENDE

Nota : Les annexes présentées ici ne concernent pas toutes les communes

Ouvrages AEP

- Reservoir
- Station de pompage
- Station de traitement

Canalisations AEP

- Canalisation de transport ou de distribution
- Canalisation de transport ou de distribution projet
- Poteaux à incendie

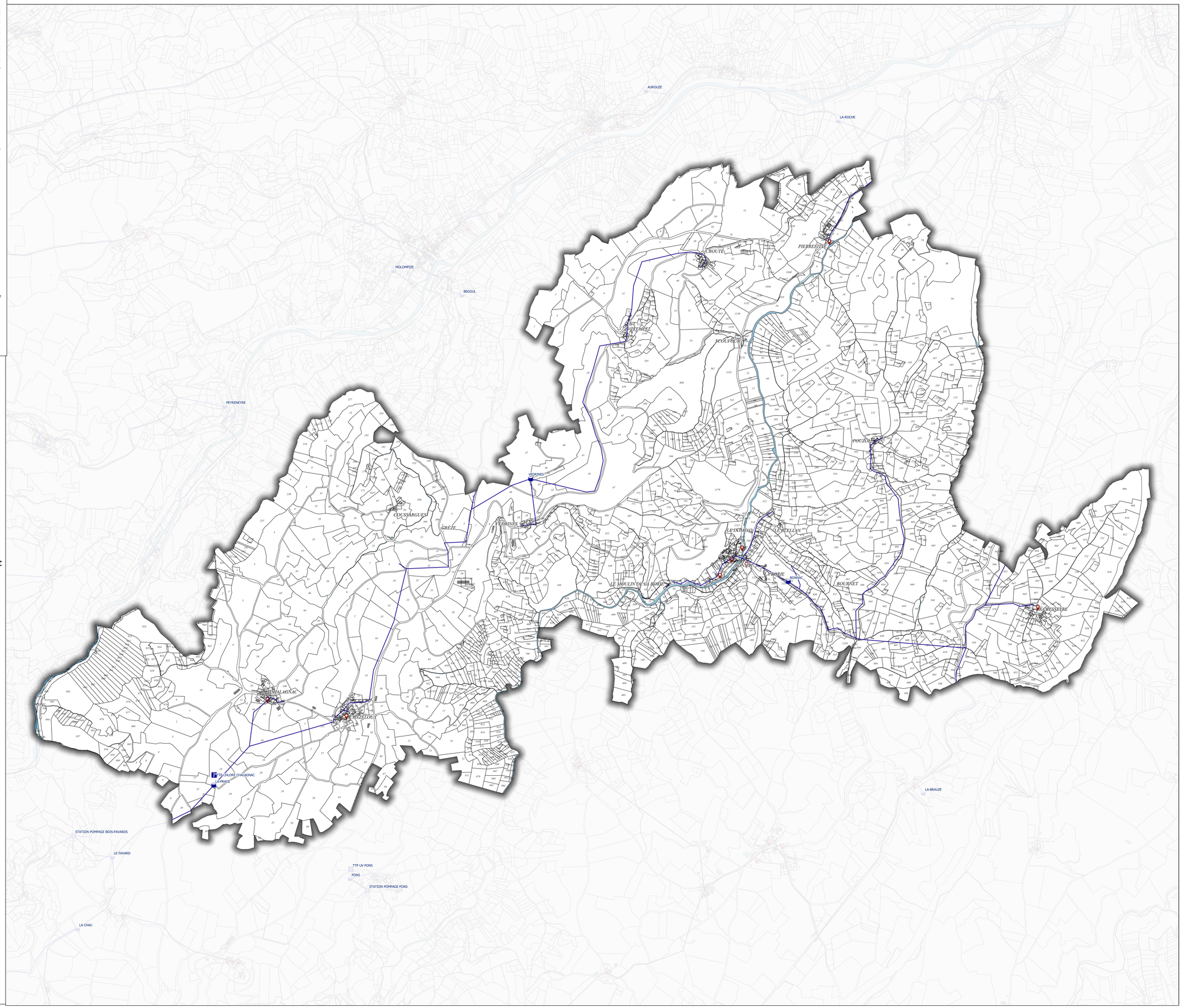

N

0 800 1 600 m

Hautes Terres communauté
Terres de Volcan

PLUi

Plan Local d'Urbanisme intercommunal



4.2.1

Plan AEP

CELLES

Echelle 1:7 978

CAMPUS DEVELOPPEMENT
Centre d'affaire MAB, entrée n°4
27, route du Cendre
63800 COURNON-D'AUVERGNE
Tel: 04 73 45 19 44
Mail : urbanisme@campus63.fr

LÉGENDE

Nota : Tous les zonages et dispositions suivantes ne concernent pas toutes les communes

Ouvrages AEP

- Reservoir
- Station de pompage
- Station de traitement

Canalisations AEP

- Canalisation de transport ou de distribution
- Canalisation de transport ou de distribution projet

Poteaux à incendie

N

0 — 600 — 1 200 m

CHEVLAT
CLAVIÈRES - VIRARGUES
SAINT-LOUP
T1 - CHLORE SAINT-LOUP
COMBE ROBERT
COMBE ROBERT
RESERVOIR DES ABATTOIRS
RESERVOIR DE LA GENDARMERIE
TUMULUS
RESERVOIR DE RIBBES
RESERVOIR DE BEYNAC
LA CHOULOUZIE
TOURILLE
LE MOULIN-DE CELLES
TRAVERGES
LONGE-SAGNE
CELLES
RIBBES
RIBBETTES
SECOURIEUX
CHAMP

Hautes Terres communauté
Terres de Volcan



PLUi

Plan Local d'Urbanisme intercommunal



4.2.1

Plan AEP

CELOUX

Echelle 1:5 677

CAMPUS DEVELOPPEMENT
Centre d'affaire MAB, entrée n°4
27, route du Cendre
63800 COURNON-D'AUVERGNE
Tel: 04 73 45 19 44
Mail : urbanisme@campus63.fr

LÉGENDE

Nota : Tous les zonages et dispositions suivantes ne concernent pas toutes les communes

Ouvrages AEP

- Reservoir
- Station de pompage
- Station de traitement

Canalisations AEP

- Canalisation de transport ou de distribution
- Canalisation de transport ou de distribution projet

- Poteaux à incendie

N

0 — 400 — 800 m

SOULIAC
LE PEYRAT
CELOUX
LOUDIÈRES-BASSES
LAGARDE

Hautes Terres communauté
Terres de Volcan

PLUi

Plan Local d'Urbanisme intercommunal








4.2.1

Plan AEP

CHALINARGUES

Echelle 1:9 321

CAMPUS DEVELOPPEMENT
Centre d'affaire MAB, entrée n°4
27, route du Cendre
63800 COURNON-D'AUVERGNE
Tel: 04 73 45 19 44
Mail : urbanisme@campus63.fr

LÉGENDE

Nota : Tous les zonages et dispositions suivantes ne concernent pas toutes les communes

Ouvrages AEP

- Reservoir
- Station de pompage
- Station de traitement

Canalisations AEP

- Canalisation de transport ou de distribution
- Canalisation de transport ou de distribution projet

Poteaux à incendie

N

0 — 700 — 1 400 m

NUIS
RESERVE INCENDIE LOU-PIROU
STATION POMPAGE MOURET
RESERVE RANCILLAC
RANCILLAC
CHALINARGUES
TISSONNIERES
STATION POMPAGE RATABOU
MAZIERES
MOURET
ANCIEN MOULIN DE GRACHOU
MONS
LA CHANCELLE
FREISSINIER
TISSONNIERES
LA PESCHAUD
BOISSONNIERE
TTP CHLORE LE BALADOUR
BALADOUR
TTP CHLORE SAINTE-ANASTASIE
SAINTE-ANASTASIE BOURG
RESERVOIR DE MOISSAC
CHEYLAT

Hautes Terres communauté
Terres de Volcan



PLUi

Plan Local d'Urbanisme intercommunal



4.2.1

Plan AEP

CHARMENSAC

Echelle 1:7 355

CAMPUS DEVELOPPEMENT
Centre d'affaire MAB, entrée n°4
27, route du Cendre
63800 COURNON-D'AUVERGNE
Tel: 04 73 45 19 44
Mail : urbanisme@campus63.fr

LÉGENDE

Nota : Tous les zonages et dispositions suivantes ne concernent pas toutes les communes

Ouvrages AEP

- Reservoir
- Station de pompage
- Station de traitement

Canalisations AEP

- Canalisation de transport ou de distribution
- Canalisation de transport ou de distribution projet

Poteaux à incendie

N

0 — 600 — 1 200 m

GREZE
LE-BRU (R5)
SERRE (R6)
LE MAS DU BRU
LE BRU
LA TUILIÈRE
LE TAC
LE MAIGRET
LA SAIGNE
MAINTAIRE
LA PIRONNET
CHARMENSAC
LA RICHARD
LE CHARMENSAC
ZOUET
LE CUZEL
FONDIAL
PEYRENEYRE
AUBEGEAC

Hautes Terres communauté
Terres de Volcan

PLUi

Plan Local d'Urbanisme intercommunal



4.2.1

Plan AEP

CHAVAGNAC

Echelle 1:7 057

CAMPUS DEVELOPPEMENT
Centre d'affaire MAB, entrée n°4
27, route du Cendre
63800 COURNON-D'AUVERGNE
Tel: 04 73 45 19 44
Mail : urbanisme@campus63.fr

LÉGENDE

Nota : Tous les zonages et dispositions suivantes ne concernent pas toutes les communes

Ouvrages AEP

- Reservoir
- Station de pompage
- Station de traitement

Canalisations AEP

- Canalisation de transport ou de distribution
- Canalisation de transport ou de distribution projet

Poteaux à incendie

N

0 600 1 200 m

FONS-NOSTRE
BURONS DE LA BOISSONNIÈRE
BOISSONNIERE
LA BOISSONNIÈRE
LES LACOUS
CHAVAGNAC
LA VERGNE
MOUCHER
FOULEZY
FORTUNIES
SAUVAGES

Hautes Terres communauté
Terres de Volcan

PLUi

Plan Local d'Urbanisme intercommunal



4.2.1

Plan AEP

CHAZELLES

Echelle 1:5 140

CAMPUS DEVELOPPEMENT
Centre d'affaire MAB, entrée n°4
27, route du Cendre
63800 COURNON-D'AUVERGNE
Tel: 04 73 45 19 44
Mail : urbanisme@campus63.fr

LÉGENDE

Nota : Les annexes présentées ici ne concernent pas toutes les communes

Ouvrages AEP

- Reservoir
- Station de pompage
- Station de traitement

Canalisations AEP

- Canalisation de transport ou de distribution
- Canalisation de transport ou de distribution projet
- Poteaux à incendie

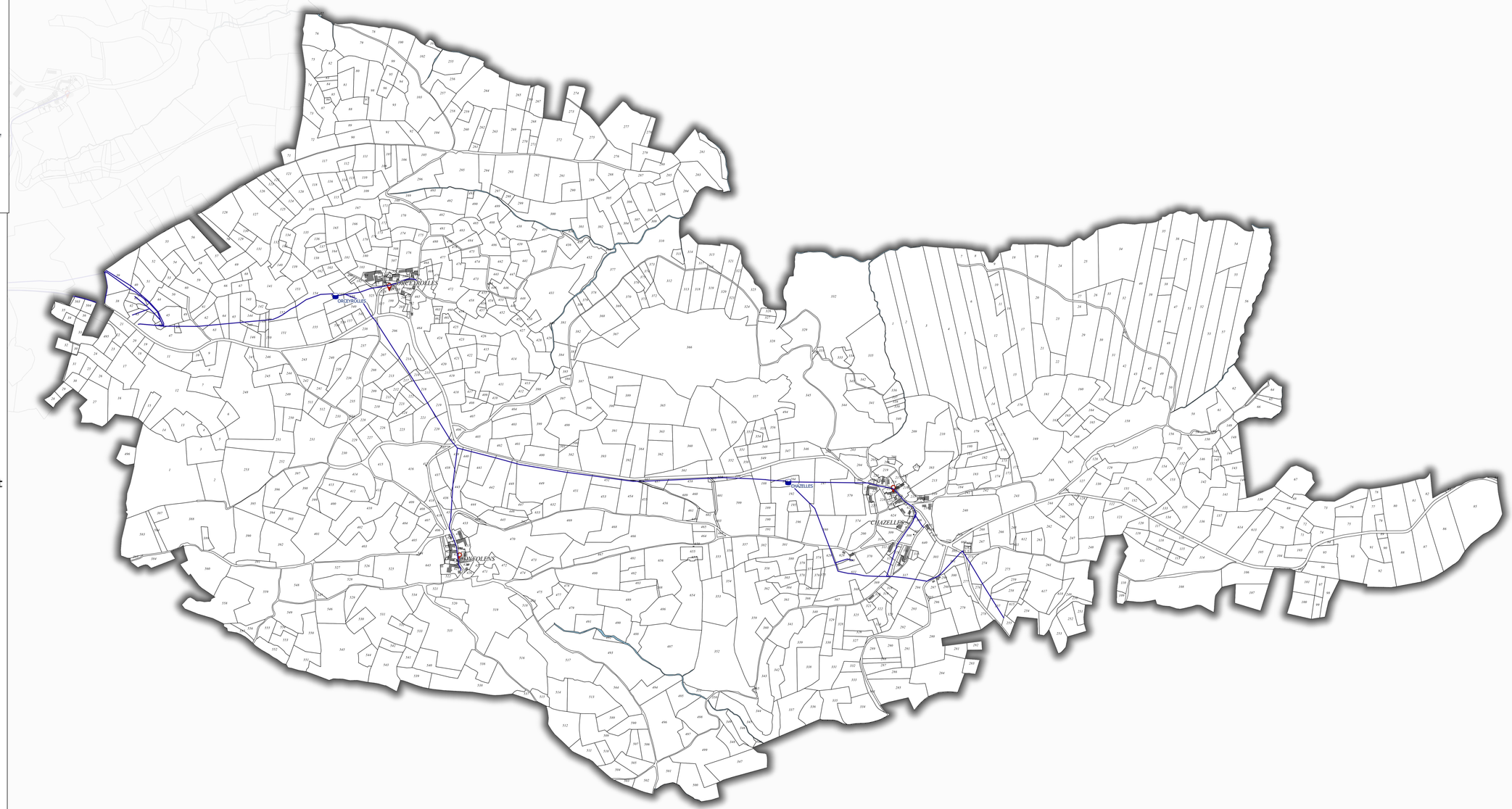

N

0 400 800 m

Hautes Terres communauté
Terres de Volcan

PLUi

Plan Local d'Urbanisme intercommunal



4.2.1

Plan AEP

DIENNE

Echelle 1:11 987

CAMPUS DEVELOPPEMENT
Centre d'affaire MAB, entrée n°4
27, route du Cendre
63800 COURNON-D'AUVERGNE
Tel: 04 73 45 19 44
Mail : urbanisme@campus63.fr

LÉGENDE

Nota : Les annexes présentées ici ne concernent pas toutes les communes

Ouvrages AEP

- Reservoir
- Station de pompage
- Station de traitement

Canalisations AEP

- Canalisation de transport ou de distribution
- Canalisation de transport ou de distribution projet
- Poteaux à incendie

N

0 1 000 2 000 m

Hautes Terres communauté
Terres de Volcan

PLUi

Plan Local d'Urbanisme intercommunal



4.2.1

Plan AEP

FERRIERES-SAINT-MARY

Echelle 1:7 376

CAMPUS DEVELOPPEMENT
Centre d'affaire MAB, entrée n°4
27, route du Cendre
63800 COURNON-D'AUVERGNE
Tel: 04 73 45 19 44
Mail : urbanisme@campus63.fr

LÉGENDE

Nota : Les annexes présentées ici ne concernent pas toutes les communes

Ouvrages AEP

- Reservoir
- Station de pompage
- Station de traitement

Canalisations AEP

- Canalisation de transport ou de distribution
- Canalisation de transport ou de distribution projet
- Poteaux à incendie

N

0 — 600 — 1 200 m

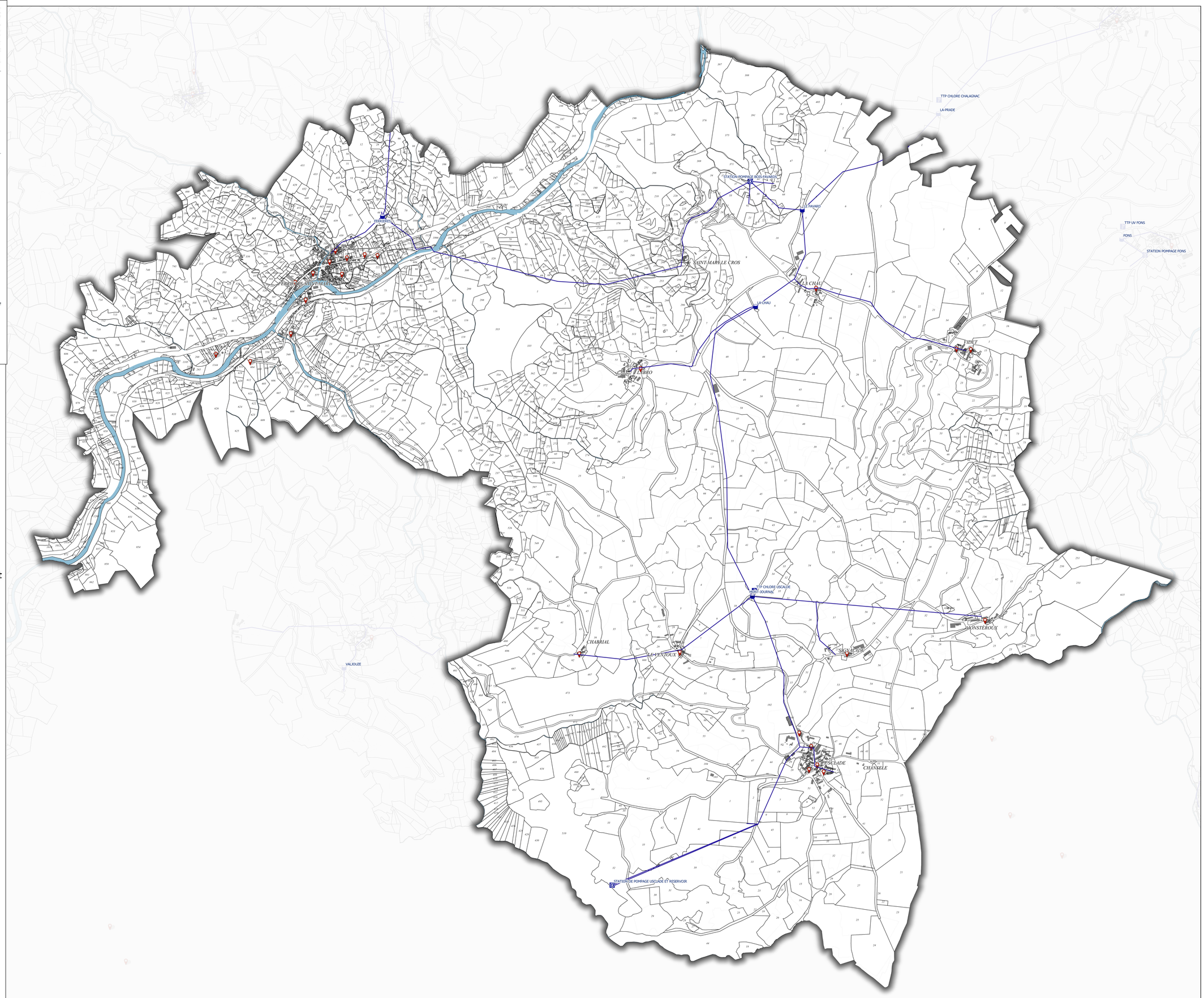

Hautes Terres communauté
Terres de Volcan

PLUi

Plan Local d'Urbanisme intercommunal



4.2.1

Plan AEP

JOURSAC

Echelle 1:8 683

CAMPUS DEVELOPPEMENT
Centre d'affaire MAB, entrée n°4
27, route du Cendre
63800 COURNON-D'AUVERGNE
Tel: 04 73 45 19 44
Mail : urbanisme@campus63.fr

LÉGENDE

Nota : Tous les zonages et dispositions suivantes ne concernent pas toutes les communes

Ouvrages AEP

- Reservoir
- Station de pompage
- Station de traitement

Canalisations AEP

- Canalisation de transport ou de distribution
- Canalisation de transport ou de distribution projet

Poteaux à incendie

N

0 — 700 — 1 400 m

PLAMONTEIL
PLAMONTEIL
LE FEHE
MONTSERVIER
LA BRUGERE
FERRIERES
TTP CHLORE LE BALADOUR
BALADOUR
TTP CHLORE SAINTE-ANASTASIE
SAINTE-ANASTASIE BOURG
RECOULES
RECOULES
SERRUSSE (INCENDIE)
ELGINES
ELGINES
ILE D'ALARIO
VEZE
VALJOUZE
SERVIERES
SERVIERES
RESERVOIR DE MOISSAC
LE ROULEYRE
LE PONT DU VERNET
RESERVOIR DE LAVAL
LA VEISSIERE
JOURSAC
JOURSAC
PEYRE CHAZADE

Hautes Terres communauté
Terres de Volcan



PLUi

Plan Local d'Urbanisme intercommunal



4.2.1

Plan AEP

LA CHAPELLE D'ALAGNON

Echelle 1:5 280

CAMPUS DEVELOPPEMENT
Centre d'affaire MAB, entrée n°4
27, route du Cendre
63800 COURNON-D'AUVERGNE
Tel: 04 73 45 19 44
Mail : urbanisme@campus63.fr

LÉGENDE

Nota : Les annexes présentées ici ne concernent pas toutes les communes

Ouvrages AEP

- Reservoir
- Station de pompage
- Station de traitement

Canalisations AEP

- Canalisation de transport ou de distribution
- Canalisation de transport ou de distribution projet
- Poteaux à incendie

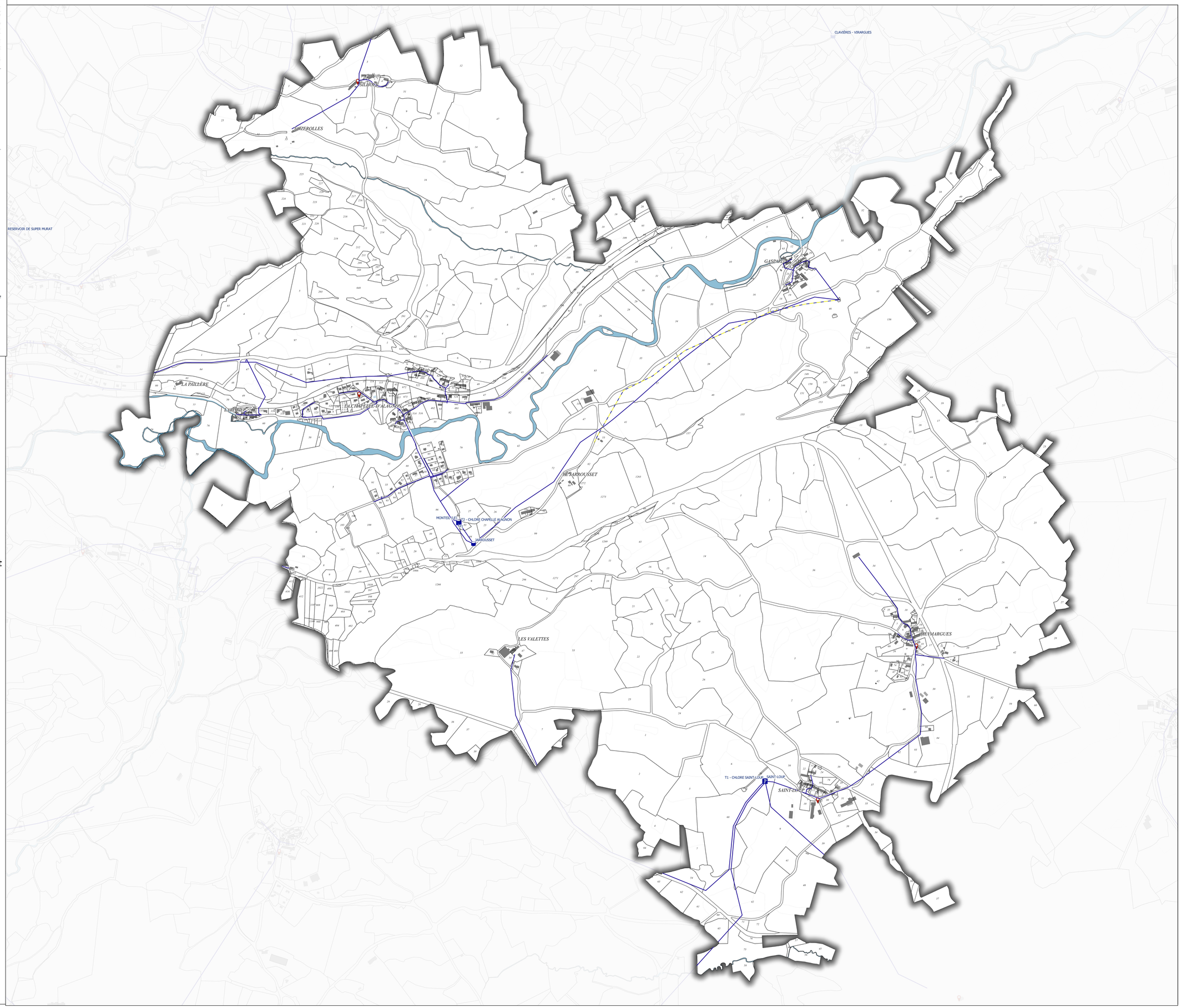

N

0 400 800 m

Hautes Terres communauté
Terres de Volcan



PLUi

Plan Local d'Urbanisme intercommunal



4.2.1

Plan AEP

LA CHAPELLE LAURENT

Echelle 1:9 240

CAMPUS DEVELOPPEMENT
Centre d'affaire MAB, entrée n°4
27, route du Cendre
63800 COURNON-D'AUVERGNE
Tel: 04 73 45 19 44
Mail : urbanisme@campus63.fr

LÉGENDE

Nota : Tous les zonages et dispositions suivantes ne concernent pas toutes les communes

Ouvrages AEP

- Reservoir
- Station de pompage
- Station de traitement

Canalisations AEP

- Canalisation de transport ou de distribution
- Canalisation de transport ou de distribution projet

Poteaux à incendie

N

0 — 700 — 1 400 m

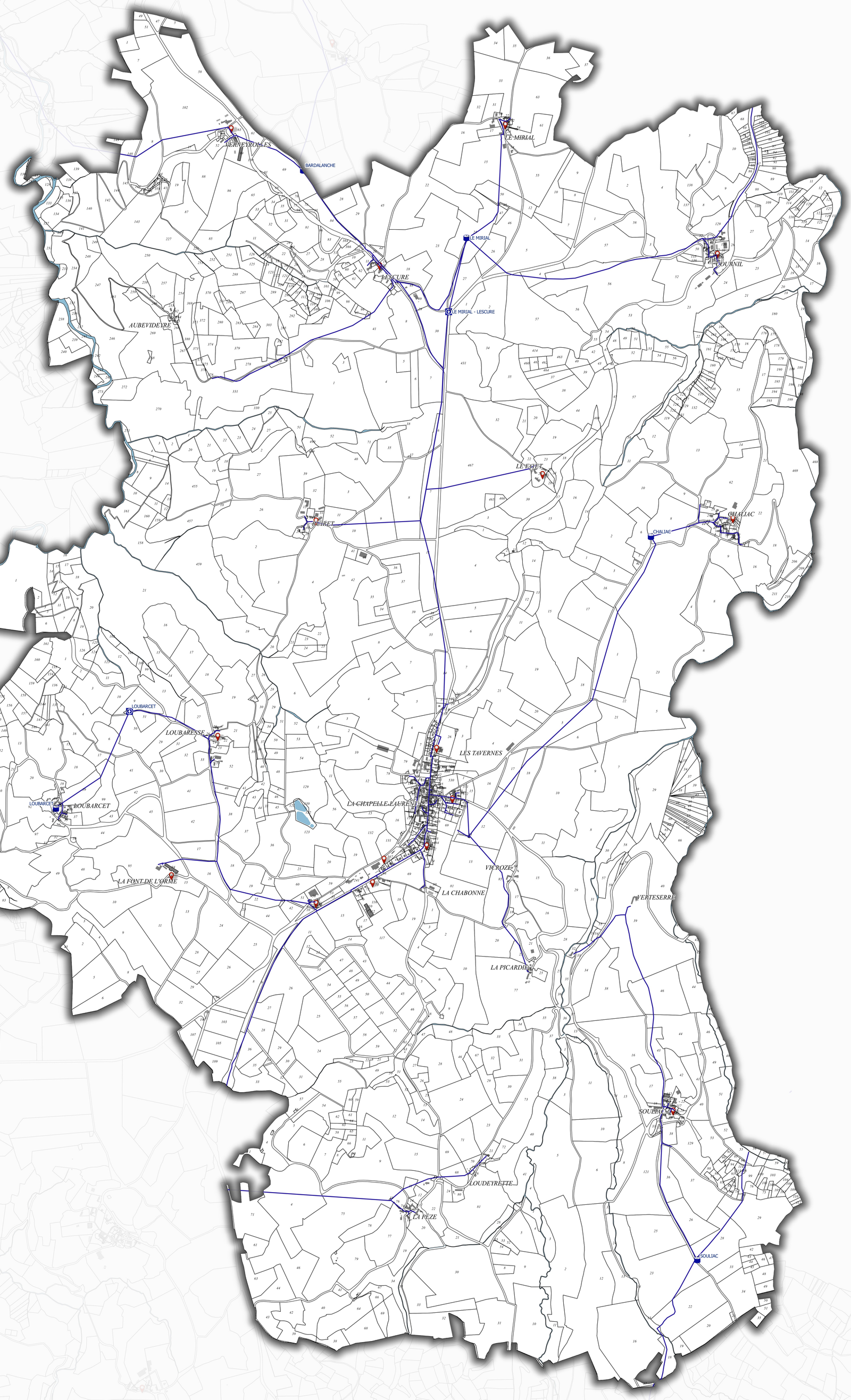

Hautes Terres communauté
Terres de Volcan

PLUi

Plan Local d'Urbanisme intercommunal



4.2.1

Plan AEP

LANDEYRAT

Echelle 1:8 485

CAMPUS DEVELOPPEMENT
Centre d'affaire MAB, entrée n°4
27, route du Cendre
63800 COURNON-D'AUVERGNE
Tel: 04 73 45 19 44
Mail : urbanisme@campus63.fr

LÉGENDE

Nota : Tous les zonages et dispositions suivantes ne concernent pas toutes les communes

Ouvrages AEP

- Reservoir
- Station de pompage
- Station de traitement

Canalisations AEP

- Canalisation de transport ou de distribution
- Canalisation de transport ou de distribution projet

- Poteaux à incendie

N

0 — 700 — 1 400 m

FLORAC
MARQUIZAT
RESERVOIR DU GREIL
RESERVOIR DE RASCOUPET
RESERVOIR DE LANDEYRAT
LES BORIES
LE PONT DES ONDES
LA SENS
RASCOUPET HAUT
RASCOUPET
RASCOUPET BAS
LA ROUSSILLE
LA BARAQUE
LANDEYRAT
BELVEZIN
LES PRADES
CLAVIERES
ANCIENNE GARE DE LANDEYRAT-MARCENAT
LES ABREUVETS
VEYRINES BASSES
COURBIERES
RECHAUBETTE

Hautes Terres communauté
Terres de Volcan

PLUi

Plan Local d'Urbanisme intercommunal







4.2.1

Plan AEP

LAURIE

Echelle 1:8 304

CAMPUS DEVELOPPEMENT
Centre d'affaire MAB, entrée n°4
27, route du Cendre
63800 COURNON-D'AUVERGNE
Tel: 04 73 45 19 44
Mail : urbanisme@campus63.fr

LÉGENDE

Nota : Les annexes présentées ici ne concernent pas toutes les communes

Ouvrages AEP

- Reservoir
- Station de pompage
- Station de traitement

Canalisations AEP

- Canalisation de transport ou de distribution
- Canalisation de transport ou de distribution projet
- Poteaux à incendie

N

0 — 700 — 1 400 m

Hautes Terres communauté
Terres de Volcan



PLUi

Plan Local d'Urbanisme intercommunal








4.2.1

Plan AEP

LAVEISSENET

Echelle 1:8 441

CAMPUS DEVELOPPEMENT
Centre d'affaire MAB, entrée n°4
27, route du Cendre
63800 COURNON-D'AUVERGNE
Tel: 04 73 45 19 44
Mail : urbanisme@campus63.fr

LÉGENDE

Nota : Les annexes présentées ici ne concernent pas toutes les communes

Ouvrages AEP

- Reservoir
- Station de pompage
- Station de traitement

Canalisations AEP

- Canalisation de transport ou de distribution
- Canalisation de transport ou de distribution projet
- Poteaux à incendie

N

0 — 700 — 1 400 m

LA BASTIDE (LAVEISSIERE)
MARTINET (LE)
AMPALAT
TTP CHLORE BREDONS
BREDONS
PTT2 - CHLORE CHAPELLE ALAGNON
MONTEIL (LE)
JARROUSSET
SAINT-LOUP
T1 - CHLORE SAINT-LOUP
ALIZOLLES - ALBEPIERRE
ALBEPIERRE
HUGES
TOURSOU
LA MONTAGNE DE CHAIROL

Hautes Terres communauté
Terres de Volcan

PLUi

Plan Local d'Urbanisme intercommunal



4.2.1

Plan AEP

LAVEISSIERE

Echelle 1:11 494

CAMPUS DEVELOPPEMENT
Centre d'affaire MAB, entrée n°4
27, route du Cendre
63800 COURNON-D'AUVERGNE
Tel: 04 73 45 19 44
Mail : urbanisme@campus63.fr

LÉGENDE

Nota : Les annexes présentées ici ne concernent pas toutes les communes

Ouvrages AEP

- Reservoir
- Station de pompage
- Station de traitement

Canalisations AEP

- Canalisation de transport ou de distribution
- Canalisation de transport ou de distribution projet
- Poteaux à incendie

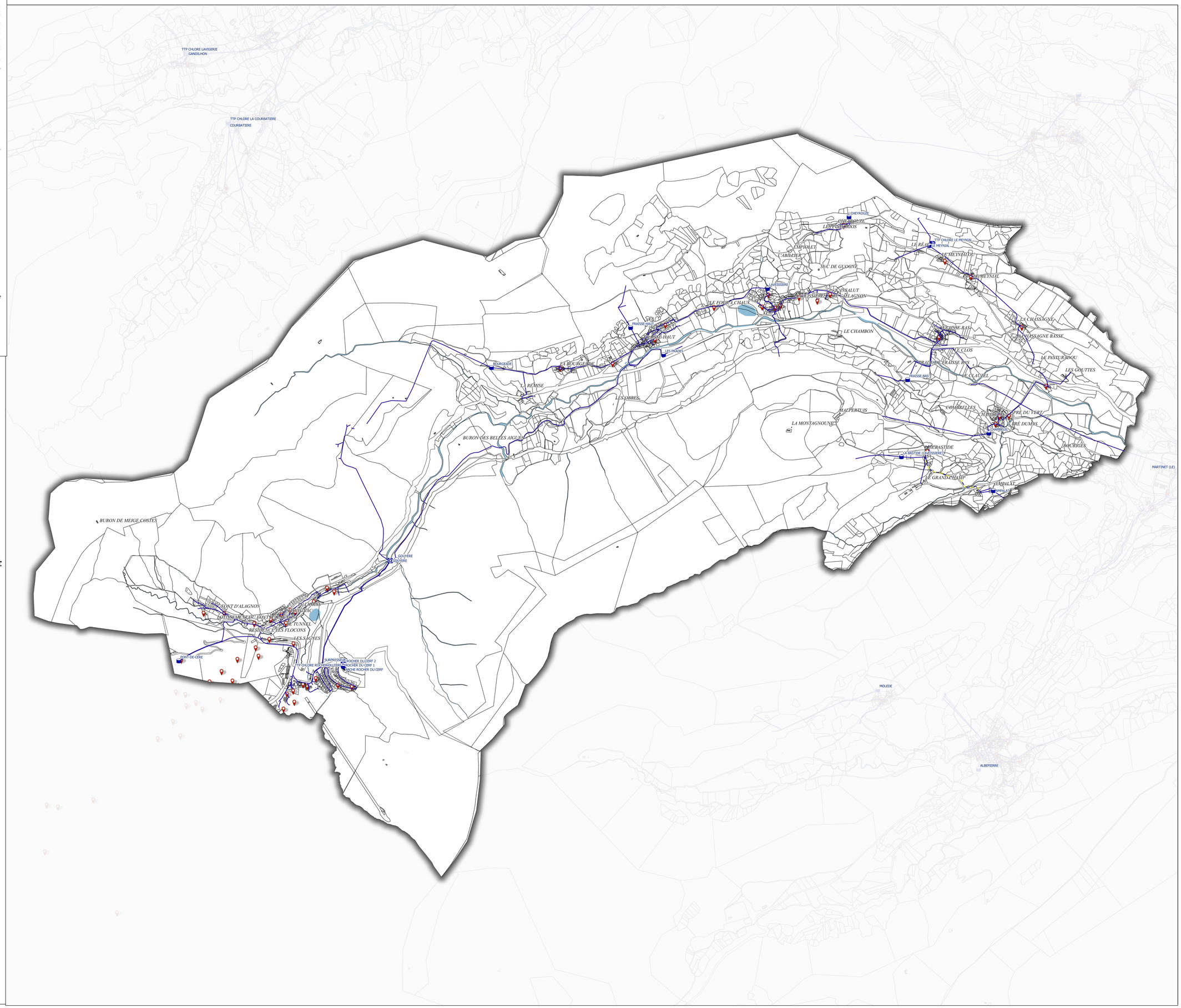

N

0 900 1 800 m

Hautes Terres communauté
Terres de Volcan

PLUi

Plan Local d'Urbanisme intercommunal



4.2.1

Plan AEP

LAVIGERIE

Echelle 1:8 563

CAMPUS DEVELOPPEMENT
Centre d'affaire MAB, entrée n°4
27, route du Cendre
63800 COURNON-D'AUVERGNE
Tel: 04 73 45 19 44
Mail : urbanisme@campus63.fr

LÉGENDE

Nota : Les annexes présentées ici ne concernent pas toutes les communes

Ouvrages AEP

- Reservoir
- Station de pompage
- Station de traitement

Canalisations AEP

- Canalisation de transport ou de distribution
- Canalisation de transport ou de distribution projet
- Poteaux à incendie

N

0 — 700 — 1 400 m

Hautes Terres communauté
Terres de Volcan

PLUi

Plan Local d'Urbanisme intercommunal



4.2.1

Plan AEP

LEYVAUX

Echelle 1:7 139

CAMPUS DEVELOPPEMENT
Centre d'affaire MAB, entrée n°4
27, route du Cendre
63800 COURNON-D'AUVERGNE
Tel: 04 73 45 19 44
Mail : urbanisme@campus63.fr

LÉGENDE

Nota : Tous les zonages et dispositions suivantes ne concernent pas toutes les communes

Ouvrages AEP

- Reservoir
- Station de pompage
- Station de traitement

Canalisations AEP

- Canalisation de transport ou de distribution
- Canalisation de transport ou de distribution projet

Poteaux à incendie

N

0 — 600 — 1 200 m

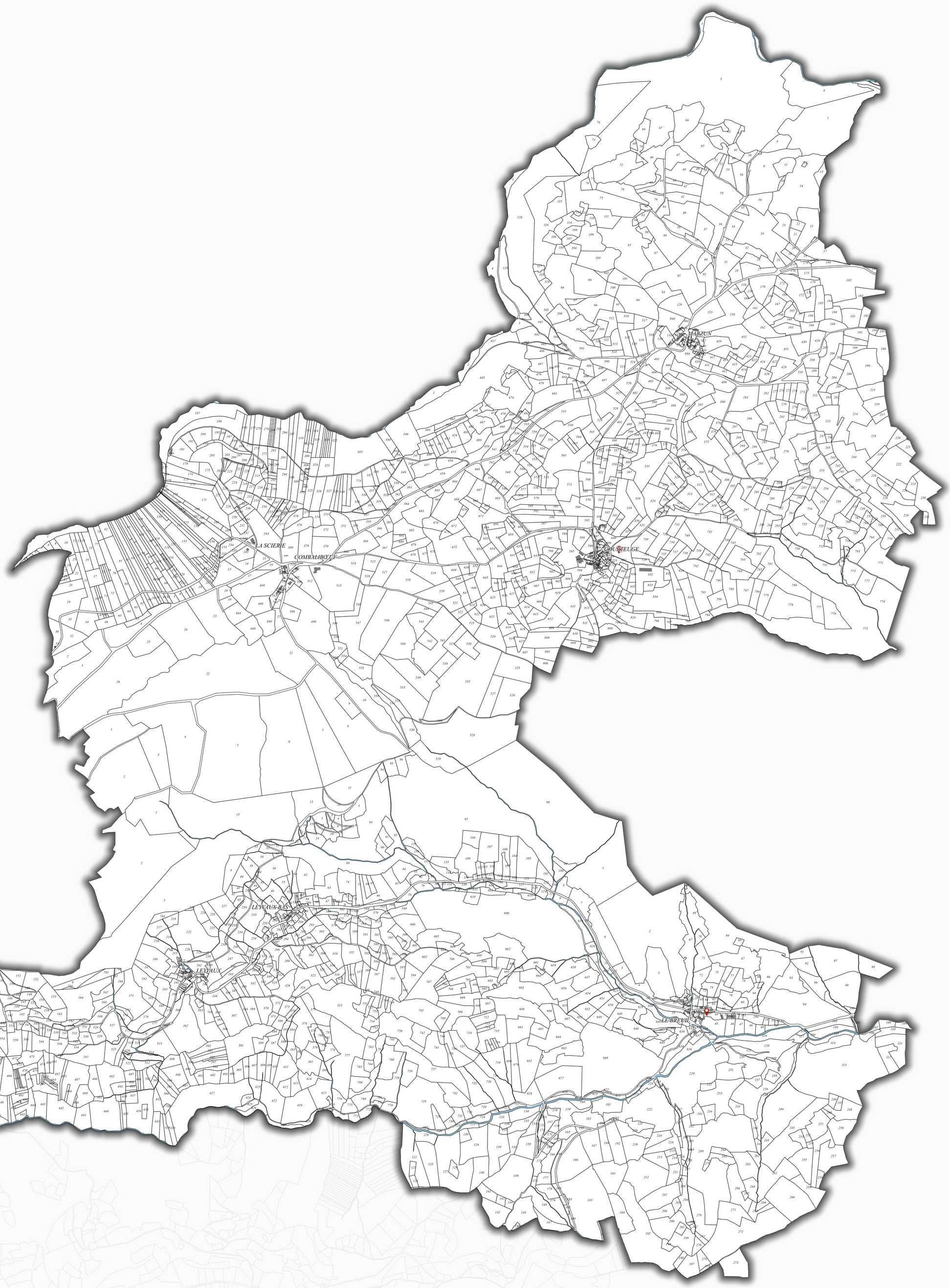

Hautes Terres communauté
Terres de Volcan

PLUi

Plan Local d'Urbanisme intercommunal



4.2.1

Plan AEP

MARCENAT

Echelle 1:15 497

CAMPUS DEVELOPPEMENT
Centre d'affaire MAB, entrée n°4
27, route du Cendre
63800 COURNON-D'AUVERGNE
Tel: 04 73 45 19 44
Mail : urbanisme@campus63.fr

LÉGENDE

Nota : Les annexes présentées ici ne concernent pas toutes les communes

Ouvrages AEP

- Reservoir
- Station de pompage
- Station de traitement

Canalisations AEP

- Canalisation de transport ou de distribution
- Canalisation de transport ou de distribution projet

Poteaux à incendie

N

0 1 000 2 000 m

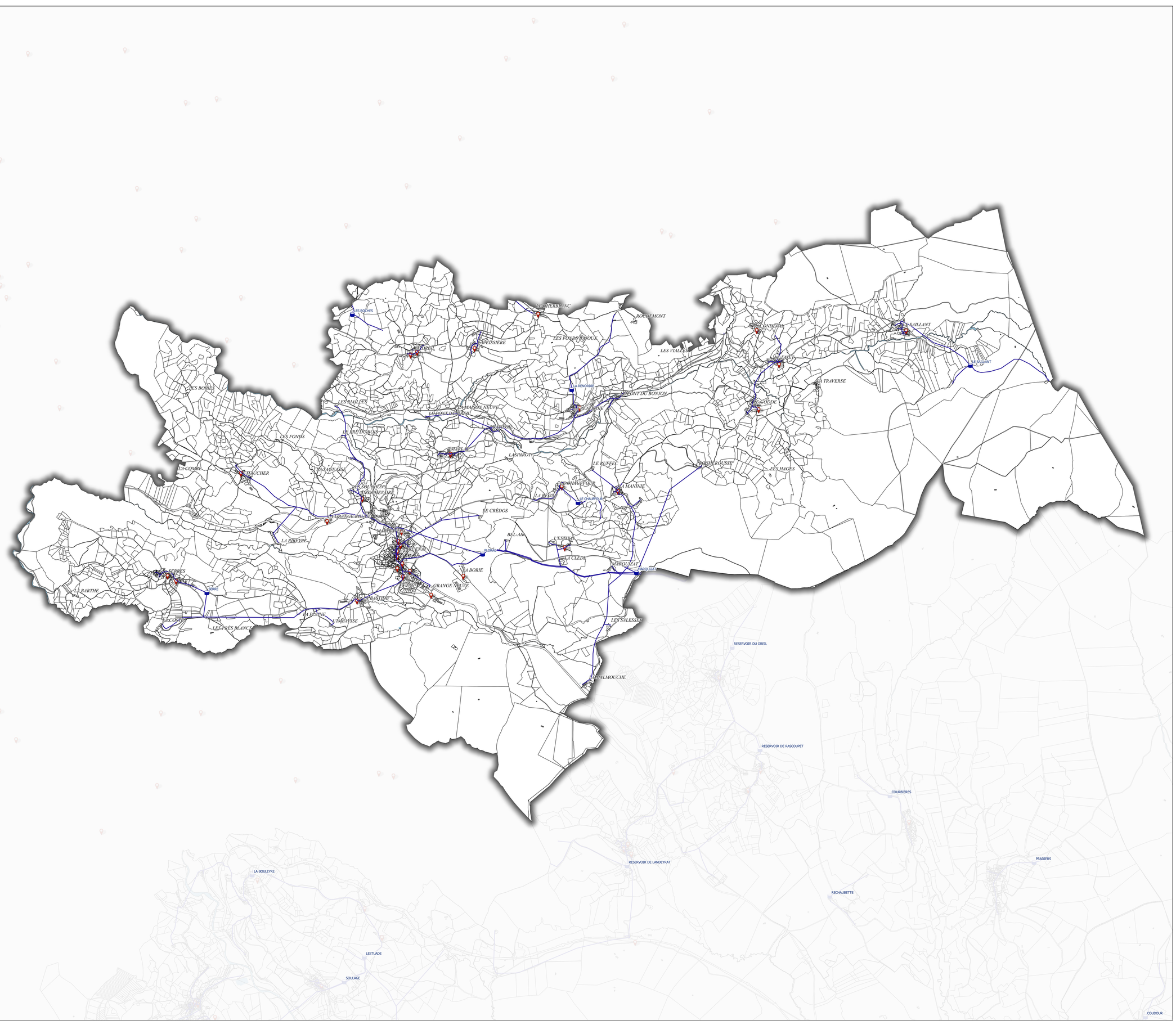

Hautes Terres communauté
Terres de Volcan



PLUi

Plan Local d'Urbanisme intercommunal








4.2.1

Plan AEP

MASSIAC

Echelle 1:10 204

CAMPUS DEVELOPPEMENT
Centre d'affaire MAB, entrée n°4
27, route du Cendre
63800 COURNON-D'AUVERGNE
Tel: 04 73 45 19 44
Mail : urbanisme@campus63.fr

LÉGENDE

Nota : Tous les zonages et dispositions suivantes ne concernent pas toutes les communes

Ouvrages AEP

- Reservoir
- Station de pompage
- Station de traitement

Canalisations AEP

- Canalisation de transport ou de distribution
- Canalisation de transport ou de distribution projet

- Poteaux à incendie

N

0 — 800 — 1 600 m

Hautes Terres communauté
Terres de Volcan

PLUi

Plan Local d'Urbanisme intercommunal



4.2.1

Plan AEP

MOLEDES

Echelle 1:8 340

CAMPUS DEVELOPPEMENT
Centre d'affaire MAB, entrée n°4
27, route du Cendre
63800 COURNON-D'AUVERGNE
Tel: 04 73 45 19 44
Mail : urbanisme@campus63.fr

LÉGENDE

Nota : Les annexes présentées ici ne concernent pas toutes les communes

Ouvrages AEP

- Reservoir
- Station de pompage
- Station de traitement

Canalisations AEP

- Canalisation de transport ou de distribution
- Canalisation de transport ou de distribution projet
- Poteaux à incendie

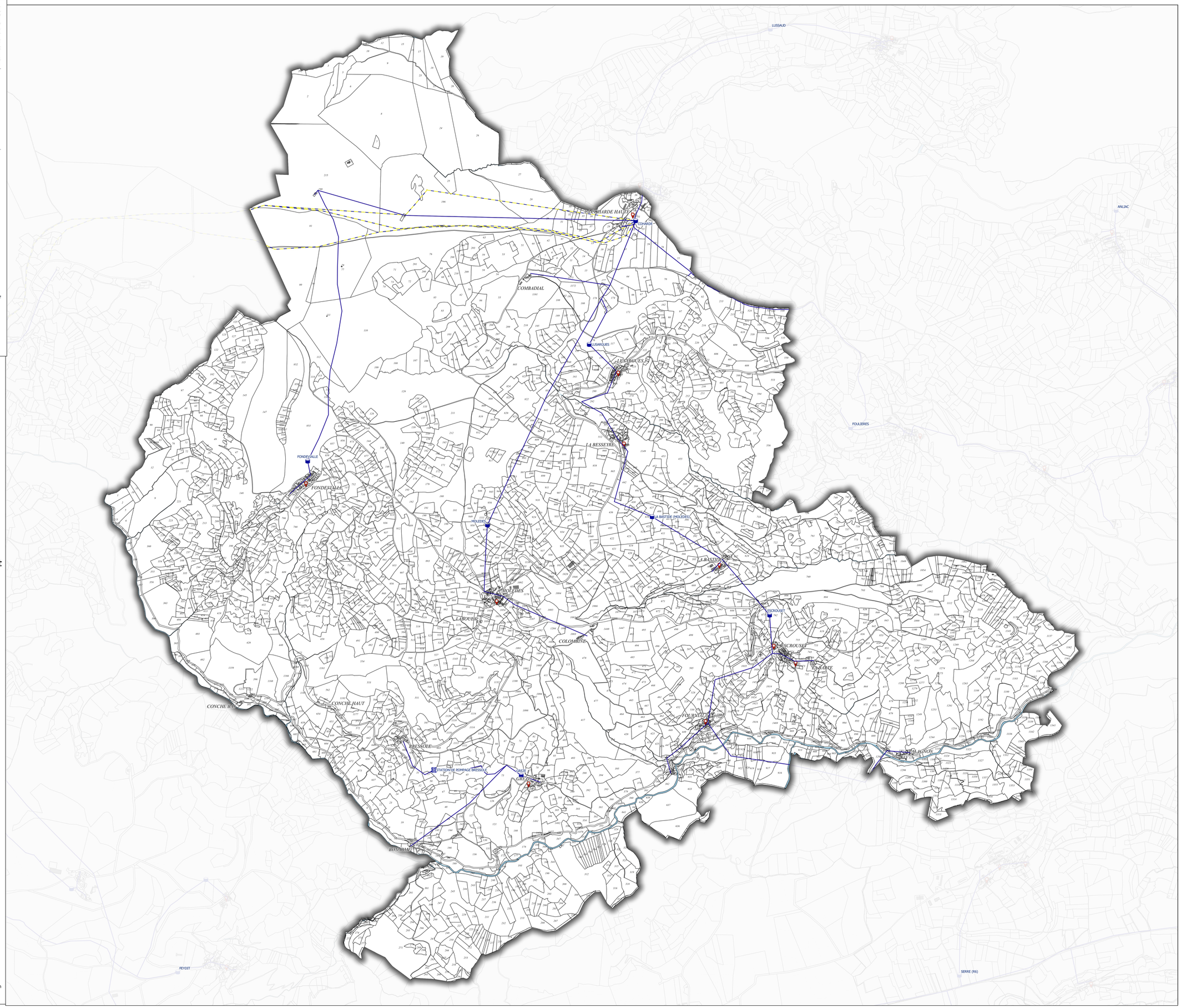

N

0 700 1 400 m

Hautes Terres communauté
Terres de Volcan

PLUi

Plan Local d'Urbanisme intercommunal



4.2.1

Plan AEP

MOLOMPIZE

Echelle 1:7 832

CAMPUS DEVELOPPEMENT
Centre d'affaire MAB, entrée n°4
27, route du Cendre
63800 COURNON-D'AUVERGNE
Tel: 04 73 45 19 44
Mail : urbanisme@campus63.fr

LÉGENDE

Nota : Les annexes présentées ici ne concernent pas toutes les communes

Ouvrages AEP

- Reservoir
- Station de pompage
- Station de traitement

Canalisations AEP

- Canalisation de transport ou de distribution
- Canalisation de transport ou de distribution projet
- Poteaux à incendie

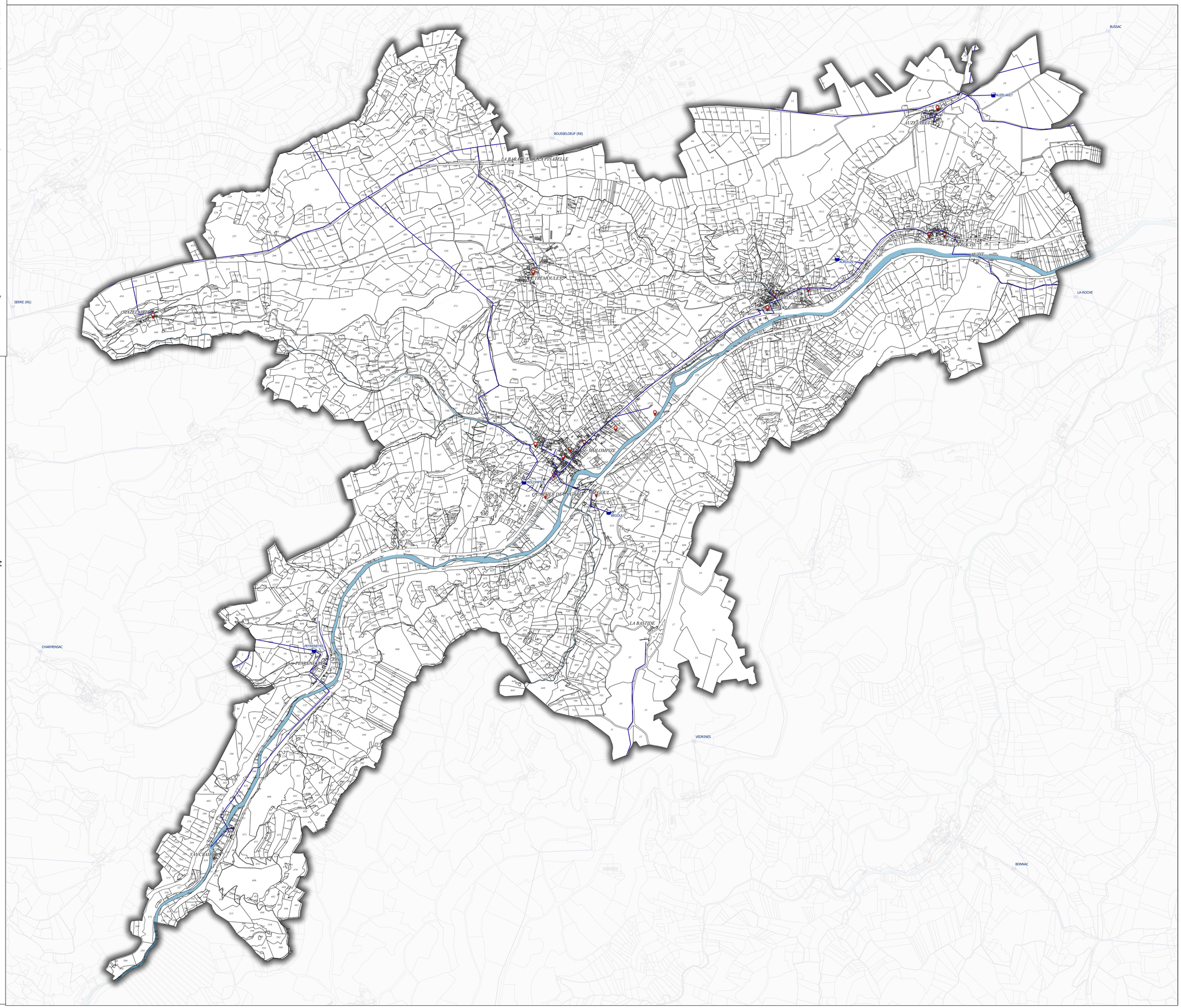

N

0 600 1 200 m

Hautes Terres communauté
Terres de Volcan

PLUi

Plan Local d'Urbanisme intercommunal



4.2.1

Plan AEP

MURAT

Echelle 1:8 167

CAMPUS DEVELOPPEMENT
Centre d'affaire MAB, entrée n°4
27, route du Cendre
63800 COURNON-D'AUVERGNE
Tel: 04 73 45 19 44
Mail : urbanisme@campus63.fr

LÉGENDE

Nota : Tous les zonages et dispositions suivantes ne concernent pas toutes les communes

Ouvrages AEP

- Reservoir
- Station de pompage
- Station de traitement

Canalisations AEP

- Canalisation de transport ou de distribution
- Canalisation de transport ou de distribution projet

Poteaux à incendie

N

0 — 600 — 1 200 m

CHAUMEIL
CHEYROUZE
TTP CHLORE LE MEYNIAL
LE MEYNIAL
FRAISSE-BAS
CHAMBEUIL
LA BASTIDE (LAVEISSIERE)
AMPALAT
STATION POMAPGE MONS
FOUFOUILLOUX
TTP CHLORE BREDONS
BREDONS
ENTREMONT BAS
ENTREMONT HAUT
LE BRUGIROUX
LA MONTAGNOUNE
LAPSOU
LE HAUT MUR
LA DENTERIE
LA CHEVADE
LOTISSEMENT DE LA DENTERIE
BRUJALEINE
L'ANCIEN MOULIN DE BRUJALEINE
CHASTEL-SUR-MURAT
LA MURAILLE HAUTE
LES CHAZELLES
GIOU
L'HERITIER
MASSEBEAU
CITE DE MASSEBEAU
RESERVOIR DE SUPER-MURAT
SUPER MURAT
HOPITAL
LES OLDEBAUX
SAINTERROCHES
LA PRADE
SAINT GAL
MARTINET (LE)
LA BARTOUNE
LES CLAGES
LE MARTINET
CRESPONNET

Hautes Terres communauté
Terres de Volcan

PLUi

Plan Local d'Urbanisme intercommunal







4.2.1

Plan AEP

NEUSSARGUES-MOISSAC

Echelle 1:6 930

CAMPUS DEVELOPPEMENT
Centre d'affaire MAB, entrée n°4
27, route du Cendre
63800 COURNON-D'AUVERGNE
Tel: 04 73 45 19 44
Mail : urbanisme@campus63.fr

LÉGENDE

Nota : Les annexes présentées ici ne concernent pas toutes les communes

Ouvrages AEP

- Reservoir
- Station de pompage
- Station de traitement

Canalisations AEP

- Canalisation de transport ou de distribution
- Canalisation de transport ou de distribution projet
- Poteaux à incendie

N

0 500 1 000 m

RESERVOIR DE MOISSAC
RESERVOIR DE LAVAL
RESERVOIR DES MARTYRS
FDD_001
RESERVOIR DE LA GENDARMERIE
TUMULUS
RESERVOIR DE RIBBES
COMBE ROBERT
SERVIERES
JOURSAC
GIBALTAT
LE CHEYLAT
LES BASQUES
LES ÉCOLES
LA GARE
POGRAND
LA GRANGE ROUGE
LE PAS-ROC

Hautes Terres communauté
Terres de Volcan

PLUi

Plan Local d'Urbanisme intercommunal







4.2.1

Plan AEP

PEYRUSSE

Echelle 1:9 529

CAMPUS DEVELOPPEMENT
Centre d'affaire MAB, entrée n°4
27, route du Cendre
63800 COURNON-D'AUVERGNE
Tel: 04 73 45 19 44
Mail : urbanisme@campus63.fr

LÉGENDE

Nota : Les annexes présentées ici ne concernent pas toutes les communes

Ouvrages AEP

- Reservoir
- Station de pompage
- Station de traitement

Canalisations AEP

- Canalisation de transport ou de distribution
- Canalisation de transport ou de distribution projet
- Poteaux à incendie

N
0 800 1 600 m

Hautes Terres communauté
Terres de Volcan

PLUi

Plan Local d'Urbanisme intercommunal








4.2.1

Plan AEP

PRADIERS

Echelle 1:8 939

CAMPUS DEVELOPPEMENT
Centre d'affaire MAB, entrée n°4
27, route du Cendre
63800 COURNON-D'AUVERGNE
Tel: 04 73 45 19 44
Mail : urbanisme@campus63.fr

LÉGENDE

Nota : Tous les zonages et dispositions suivantes ne concernent pas toutes les communes

Ouvrages AEP

- Reservoir
- Station de pompage
- Station de traitement

Canalisations AEP

- Canalisation de transport ou de distribution
- Canalisation de transport ou de distribution projet

Poteaux à incendie

N

0 — 700 — 1 400 m

RESERVOIR DU GREIL
RESERVOIR DE RASCOUPET
COMBRANE
CHAUBASSOU
BEL-AIR
COMBEMEUNIÈRE
COURBIÈRES
LA SOUCHOUNE
PRADIERS
RÉCHAUBETTE
LES LANDRIS
ROMANIARGUES
STATION POMPAGE ROMANIARGUES
COUDOUR

Hautes Terres communauté
Terres de Volcan

PLUi

Plan Local d'Urbanisme intercommunal







4.2.1

Plan AEP

RAGEADE

Echelle 1:7 059

CAMPUS DEVELOPPEMENT
Centre d'affaire MAB, entrée n°4
27, route du Cendre
63800 COURNON-D'AUVERGNE
Tel: 04 73 45 19 44
Mail : urbanisme@campus63.fr

LÉGENDE

Nota : Les annexes présentées ici ne concernent pas toutes les communes

Ouvrages AEP

- Reservoir
- Station de pompage
- Station de traitement

Canalisations AEP

- Canalisation de transport ou de distribution
- Canalisation de transport ou de distribution projet
- Poteaux à incendie

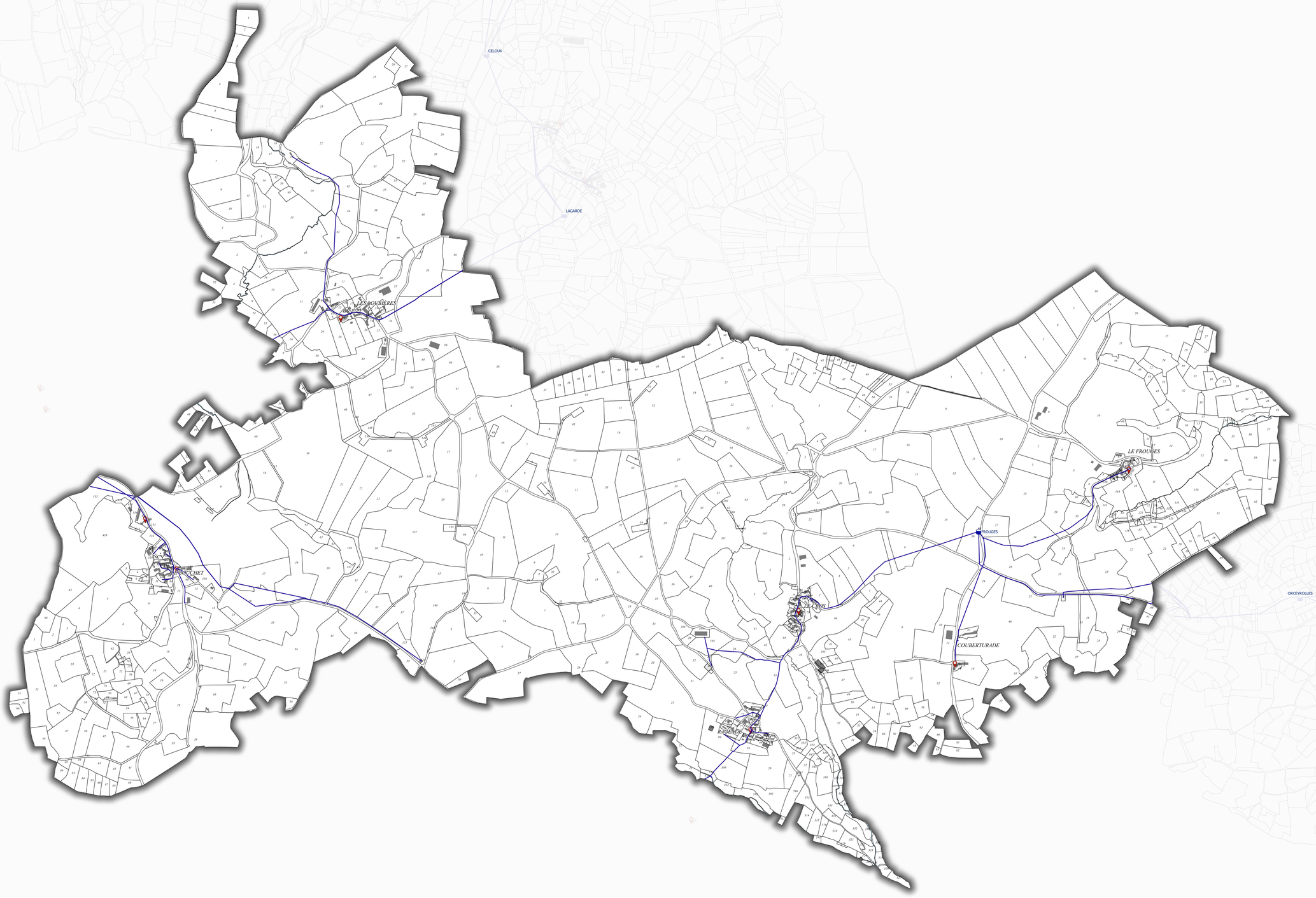

N

0 600 1 200 m

Hautes Terres communauté
Terres de Volcan

PLUi

Plan Local d'Urbanisme intercommunal



4.2.1

Plan AEP

SAINT-MARY-LE-PLAIN

Echelle 1:8 513

CAMPUS DEVELOPPEMENT
Centre d'affaire MAB, entrée n°4
27, route du Cendre
63800 COURNON-D'AUVERGNE
Tel: 04 73 45 19 44
Mail : urbanisme@campus63.fr

LÉGENDE

Nota : Tous les zonages et dispositions suivantes ne concernent pas toutes les communes

Ouvrages AEP

- Reservoir
- Station de pompage
- Station de traitement

Canalisations AEP

- Canalisation de transport ou de distribution
- Canalisation de transport ou de distribution projet

Poteaux à incendie

N

0 — 700 — 1 400 m

TTP CHLORE CHALAGNAC

LA-PRADE

TTP UV FONS

FONS

STATION POMPAGE FONS

AUZOLLES

COURCOUEE

SAINT-MARY-LE-PLAIN

LA BARAQUE DU MARÉCHAL

LA BARAQUE DE BAPTISTOU

LUZER

LA-BRAUZE

JUMANIARGUES

NOZEROLLES

CUMINGET

ESPEZOLLES

CHAUMASSE

BARRES

Hautes Terres communauté
Terres de Volcan



PLUi

Plan Local d'Urbanisme intercommunal








4.2.1

Plan AEP

SAINT-PONCY

Echelle 1:14 153

CAMPUS DEVELOPPEMENT
Centre d'affaire MAB, entrée n°4
27, route du Cendre
63800 COURNON-D'AUVERGNE
Tel: 04 73 45 19 44
Mail : urbanisme@campus63.fr

LÉGENDE

Nota : Tous les zonages et dispositions suivantes ne concernent pas toutes les communes

Ouvrages AEP

- Reservoir
- Station de pompage
- Station de traitement

Canalisations AEP

- Canalisation de transport ou de distribution
- Canalisation de transport ou de distribution projet

Poteaux à incendie

N

0 — 1 000 — 2 000 m

VEDRINES
BONNAC
TTP UV FONS
FONS
STATION POMPAGE FONS
ESPEZOLLES
LA-BRAUZE
BARDALANCHE
LE MIRIAL
LE MIRIAL - LESCURE
CHALIAC
LOUBARCET
LOUBARCET
SOULIAC
CELOUX
LAGARDE
LE POUX
LES ARGUES
LA CHEYLADE
LE PUY
ROCHEFORT
LA BARAQUE
LACHAU
BIBES
LE BAS
LE SAL HAUT
LE CLERET
SAINT-PONCY
QUARTIER GERARD MELISSE
LE VENAUD
LES ARCHES
LA VAISSIERE
LE BOUCHARAT
LA CHAUSSE
LE DOMAINE DE LUC
COMBES
LE MONTEIL
LA GARE
LIGNEROLLES
ROUSSEYRE
LA NAUTE

Hautes Terres communauté
Terres de Volcan

PLUi

Plan Local d'Urbanisme intercommunal








4.2.1

Plan AEP

SAINT-SATURNIN

Echelle 1:12 716

CAMPUS DEVELOPPEMENT
Centre d'affaire MAB, entrée n°4
27, route du Cendre
63800 COURNON-D'AUVERGNE
Tel: 04 73 45 19 44
Mail : urbanisme@campus63.fr

LÉGENDE

Nota : Tous les zonages et dispositions suivantes ne concernent pas toutes les communes

Ouvrages AEP

- Reservoir
- Station de pompage
- Station de traitement

Canalisations AEP

- Canalisation de transport ou de distribution
- Canalisation de transport ou de distribution projet

Poteaux à incendie

N

0 — 1 000 — 2 000 m

LA RIBEYRE
LAS COUELLES
LA VAYSSE
LA BOULEYRE
LA BOULEYRE
LE TURAIN
LA RODE
LE MIDI HAUT
LE PRÉ CHANOT
LA RIEU
LES SOULAILLOUSES
LES VAYSSES
LE VIADUC
LE PRALARD
LES CONES
LA SARRIE
LA ROUX
LESTUADE
LA VISADE
GRANGE DE LA CAUSE
SOULAGES
SOULAGE
LESTUADES
LA DEVÈZE
LES GARDELIES
SAINT-SATURNIN
LA FUMADE
LES CHAZEAUX
LAUX
COMBES LE CHATEAU
LE CHEYROL
LA GRAVIÈRE
LE BEZOU
LA BESSEYRE
SIGNARGOUX
CHEZ CORNET
PEYRELADE
NUIX
CHEZ ROCHON
LA VERGNE
LA GRANGEOUNE
MAILLARGUES
BELLE FONT
BELLE FONT
LABORIE
SAGNE BARTHE
LES VERGNES
LE CURAT
LA CROIX DE LA METTE
LA MAISON NEUVE
LA TAILLÉE
LE QUARTIER
ROCHE
ROCHE
LE PUY DE LA ROCHE
LE PUY DE LA ROCHE
LA MONTAGNOUNE
PRÉVERT
LA GRANGE CHEZ LE MOU
LE MARMIER
LA BUSSINIE
RESERVOIR DE LANDEYRAT
VILLAS
SEGUR
BLATTEVEISSIERE
VIAL
GAZELLE
AYMAS
JOLAN
ROCHEVIEILLE
LE MONTEIL BAS
LE MONTEIL HAUT
FORTUNIES

Hautes Terres communauté
Terres de Volcan

PLUi

Plan Local d'Urbanisme intercommunal



4.2.1

Plan AEP

SAINTE-ANASTASIE

Echelle 1:7 376

CAMPUS DEVELOPPEMENT
Centre d'affaire MAB, entrée n°4
27, route du Cendre
63800 COURNON-D'AUVERGNE
Tel: 04 73 45 19 44
Mail : urbanisme@campus63.fr

LÉGENDE

Nota : Tous les zonages et dispositions suivantes ne concernent pas toutes les communes

Ouvrages AEP

- Reservoir
- Station de pompage
- Station de traitement

Canalisations AEP

- Canalisation de transport ou de distribution
- Canalisation de transport ou de distribution projet

- Poteaux à incendie

N

0 — 600 — 1 200 m

GOURT
PLAMONTEIL
NUIS
STATION POMPAGE MOURET
RECOULES
CHANAZEL
LE LAC
LE BALADOUR
PARROT
DEL COUDERC
SAINTE-ANASTASIE
LA GARE
LE BOUSQUET
LE CLAUSIER
L'ESTRADE
SERRUSSE
STEP CHLORE LE BALADOUR
BALADOUR
STEP CHLORE SAINTE-ANASTASIE
SAINTE-ANASTASIE BOURG
SERRUSSE (INCENDIE)

Hautes Terres communauté
Terres de Volcan

PLUi

Plan Local d'Urbanisme intercommunal



4.2.1

Plan AEP

SEGUR-LES-VILLAS

Echelle 1:8 268

CAMPUS DEVELOPPEMENT
Centre d'affaire MAB, entrée n°4
27, route du Cendre
63800 COURNON-D'AUVERGNE
Tel: 04 73 45 19 44
Mail : urbanisme@campus63.fr

LÉGENDE

Nota : Tous les zonages et dispositions suivantes ne concernent pas toutes les communes

Ouvrages AEP

- Reservoir
- Station de pompage
- Station de traitement

Canalisations AEP

- Canalisation de transport ou de distribution
- Canalisation de transport ou de distribution projet

- Poteaux à incendie

N

0 — 700 — 1 400 m

Hautes Terres communauté
Terres de Volcan



PLUi

Plan Local d'Urbanisme intercommunal



4.2.1

Plan AEP

VALJOUZE

Echelle 1:3 042

CAMPUS DEVELOPPEMENT
Centre d'affaire MAB, entrée n°4
27, route du Cendre
63800 COURNON-D'AUVERGNE
Tel: 04 73 45 19 44
Mail : urbanisme@campus63.fr

LÉGENDE

Nota : Tous les zonages et dispositions suivantes ne concernent pas toutes les communes

Ouvrages AEP

- Reservoir
- Station de pompage
- Station de traitement

Canalisations AEP

- Canalisation de transport ou de distribution
- Canalisation de transport ou de distribution projet

- Poteaux à incendie

N

0 — 200 — 400 m

LA PLAINE

VALJOUZE

VALJOUZE

Hautes Terres communauté
Terres de Volcan



PLUi

Plan Local d'Urbanisme intercommunal



4.2.1

Plan AEP

VERNOLS

Echelle 1:8 092

CAMPUS DEVELOPPEMENT
Centre d'affaire MAB, entrée n°4
27, route du Cendre
63800 COURNON-D'AUVERGNE
Tel: 04 73 45 19 44
Mail : urbanisme@campus63.fr

LÉGENDE

Nota : Tous les zonages et dispositions suivantes ne concernent pas toutes les communes

Ouvrages AEP

- Reservoir
- Station de pompage
- Station de traitement

Canalisations AEP

- Canalisation de transport ou de distribution
- Canalisation de transport ou de distribution projet

- Poteaux à incendie

N

0 — 600 — 1 200 m

Hautes Terres communauté
Terres de Volcan



PLUi

Plan Local d'Urbanisme intercommunal



4.2.1

Plan AEP

VEZE

Echelle 1:8 191

CAMPUS DEVELOPPEMENT
Centre d'affaire MAB, entrée n°4
27, route du Cendre
63800 COURNON-D'AUVERGNE
Tel: 04 73 45 19 44
Mail : urbanisme@campus63.fr

LÉGENDE

Nota : Tous les zonages et dispositions suivantes ne concernent pas toutes les communes

Ouvrages AEP

- Reservoir
- Station de pompage
- Station de traitement

Canalisations AEP

- Canalisation de transport ou de distribution
- Canalisation de transport ou de distribution projet

- Poteaux à incendie

N

0 — 600 — 1 200 m

LE FANGUAY
LA JARRIGE
CHASEPOU
LA TROUCOU
DE FORTUNIER BAS
TERRISSE - VEZE
TERRISSE
MOUDET - VEZE
MOUDET
AUBEIO
LE TOUR
CHANUSCLADE
GRANGEOUNE
LE LAC
VEZE
COUDOUR
FONDEVIALLE

Hautes Terres communauté
Terres de Volcan

PLUi

Plan Local d'Urbanisme intercommunal



4.2.1

Plan AEP

VIRARGUES

Echelle 1:5 988

CAMPUS DEVELOPPEMENT
Centre d'affaire MAB, entrée n°4
27, route du Cendre
63800 COURNON-D'AUVERGNE
Tel: 04 73 45 19 44
Mail : urbanisme@campus63.fr

LÉGENDE

Nota : Les annexes présentées ici ne concernent pas toutes les communes

Ouvrages AEP

- Reservoir
- Station de pompage
- Station de traitement

Canalisations AEP

- Canalisation de transport ou de distribution
- Canalisation de transport ou de distribution projet
- Poteaux à incendie

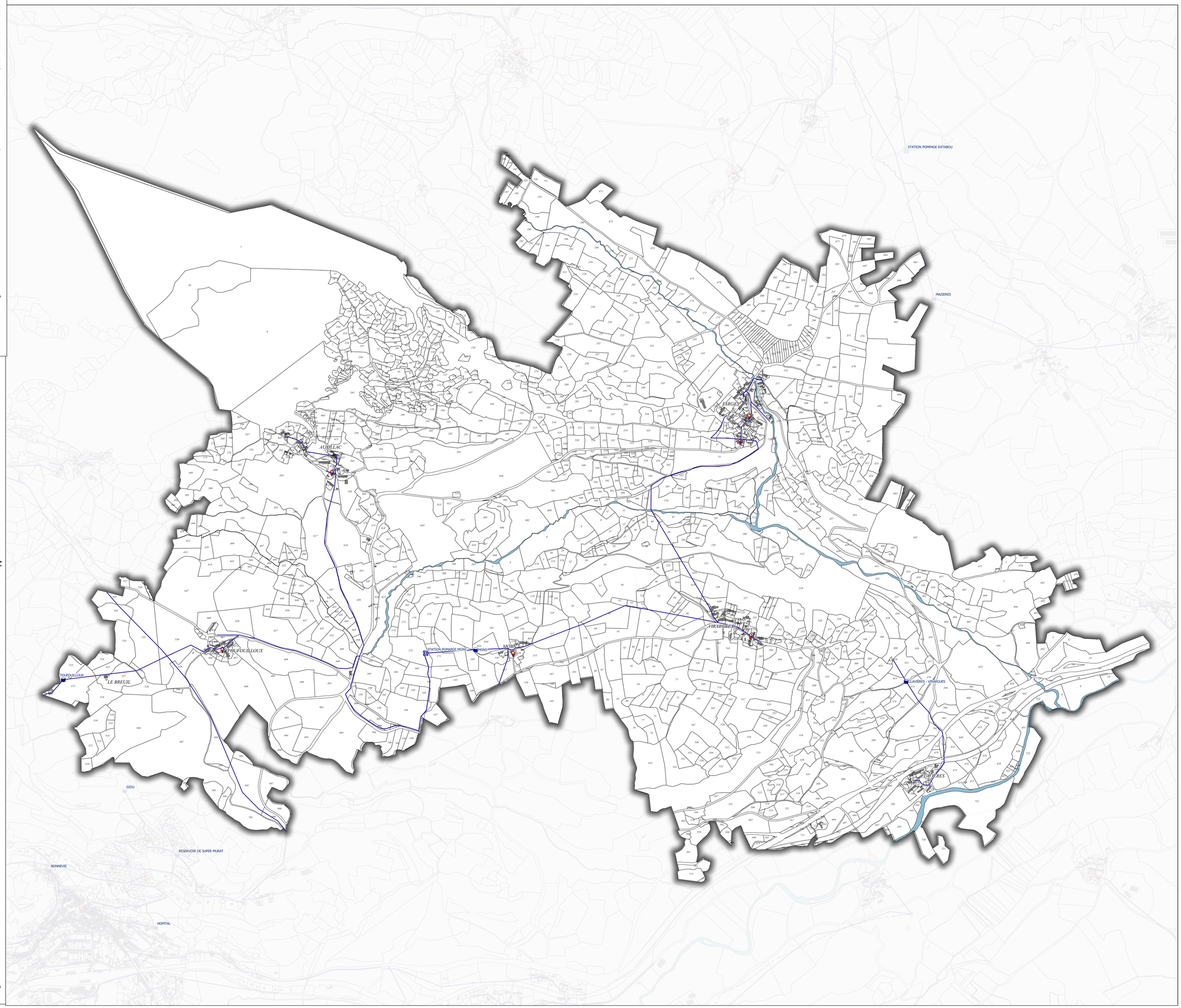

N

0 500 1 000 m